

明 九年八月 元

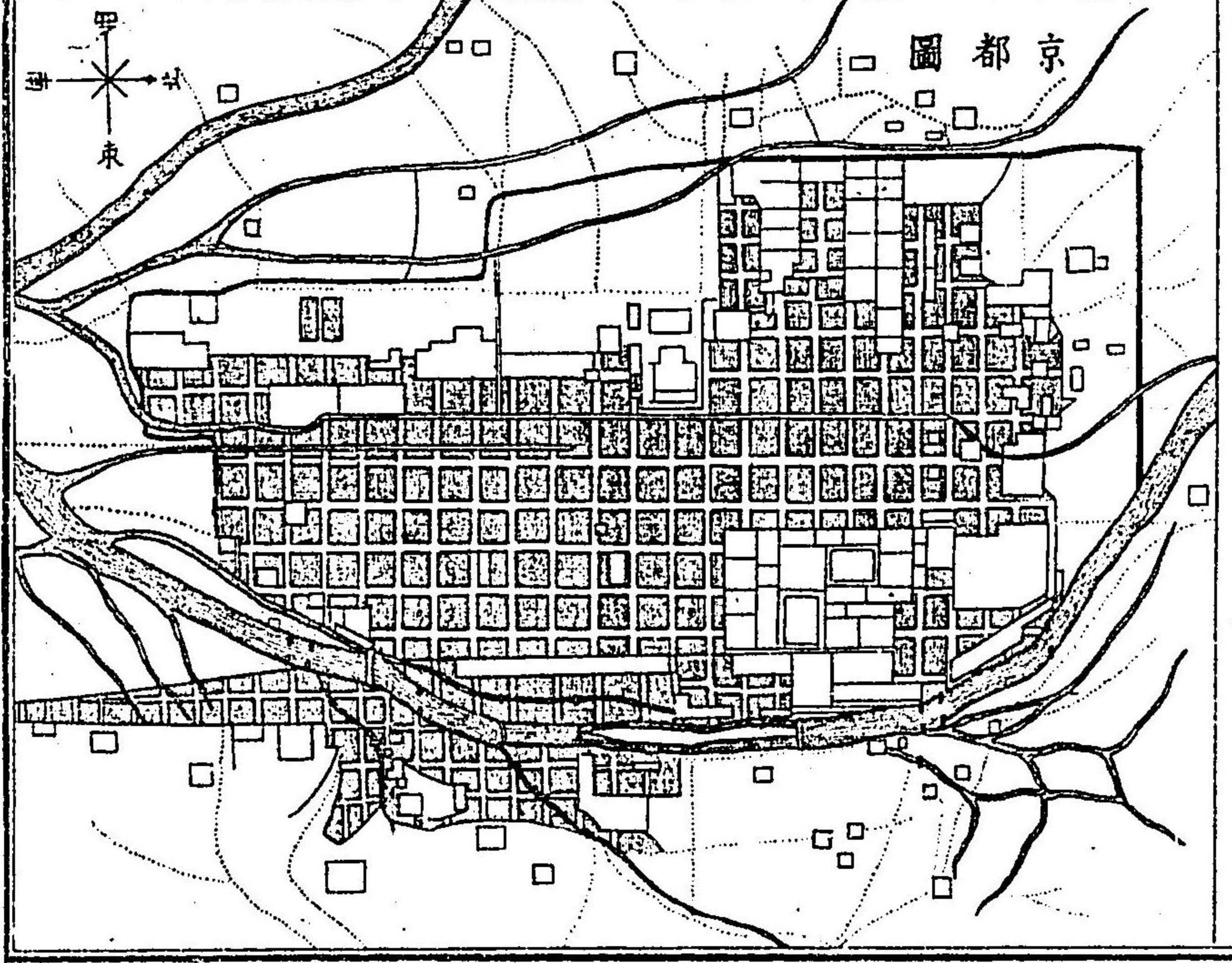
師範學校編纂
文部省刊行

西村文解

日本地理


明治二十九年
四月
刊行

西流シテ横津河内ノ間ニ入ル
 京都ハ本名ヲ平安城ト稱シ日本三
 府ノ其一ニシテ延暦年間ヨリノ帝
 京ナリ桓武天皇延暦十三年カキ
 右京ヲ建テ九條ノ大路ヲ通シ左京
 安右京ヲ洛陽ト号シ朱雀通ヲ中
 央トナシ共ニ九條ノ大路アリシガ
 居其北ニ位シ規模最宏大ナリシ
 皇居ハ所今ハ唯左京ヲ存スルノミ
 然レモ尚舊規ヲ残シテ街衢端正ニ
 町小路ノ道路洞通シ洞ハツラヌキ
 鴨川其東ニ沿テ流レ荒神口下長者
 東三條四條五條ノ四大橋ヲ架セリ
 京中ヲ洛中ト稱シ北ハ紫竹大宮ノ
 限リ西ハ十本南ハ森東ハ加茂川ノ
 加茂川以東寺ノ外ヲ洛外ト稱ス
 町及ビ多シノ洛外ノ西ハ嵐山東ハ
 東山及ビ多シノ洛外ノ西ハ嵐山東ハ
 三六ツ國ノ八坂音羽山阿彌陀峰等
 園アリテ山水明媚風色最佳ナリ



伏見ハ豊臣太閤ノ秀吉經營セシ地ニシテ
 在リ梅桃ノ古樹鬱々トシ市街ハ淀川ニ臨ミ
 頗ル便利ナリ氣船及ヒ荷物運送ニ
 物産ハ白川石川ノ間斷ナク巨木鴨川
 漆器針三條及ヒ扇柳影等ナリ
 大和國大和郡以テ日本ノ總名トスルハ
 東南ハ伊賀伊勢紀伊ニ界シ西北ハ河内山城ニ接ス
 宇陀城上城下高市十市山邊吉野ノ十五郡アリ南部半國ハ吉野郡ニ屬ス郡中皆山ニシテ
 大峰沢川嶽大日ケ嶽及ヒ紀伊ノ境ニ至テハ重嶺幽谷人跡ナシ國ノ北部ハ連山東西ヲ
 天ノ川十津川ノ高多シシテ岡陵處々ニ起伏セリ高市郡嶽山ノ西邊岡金峰山ハ又國嶽
 限リ中間ノ地ハ平遠ニシテ岡陵處々ニ起伏セリ高市郡嶽山ノ西邊岡金峰山ハ又國嶽
 山乃吉野郡ニ聳ユル高山ナリ大臺山コレニ次キ大臺山ハ吉野郡ノ水ノ上東方ハ伊勢伊
 賀ノ境ニ跨ガリテ山脈南ニ連レリ○國見高見天岳ノ諸山ハ大臺山ノ東北ニ展列シ伊賀
 伊勢ノ境ヲ擁セリ擁ハタモ○葛城ニ上信貴生駒ノ諸山ハ萬城山又金剛山ト稱シ一
 ノ内ナリ信貴ハ昆沙門ノ靈山ニテ河内ト西ニ連リ河内ノ國境ニ綿亘ス○天ノ川ハ金
 峰ノ山ニ發シ山間ヲ環流シ十津川ト爲テ南ニ赴キ深谷間ノ衆流ヲ併セ紀伊ニ入テ新宮川
 ナリ成川ト爲ル○吉野川ハ大臺山ヨリ出テ一筋ハ高見山ヨリ國ノ中間ヲ貫キ野和國源
 テ國ノ西流シ紀伊ニ入テ紀ノ川ト爲ル○初瀬川ハ水源一ハ山辺ヨリ出テ長谷寺ヨ
 央ト爲ス西流シ紀伊ニ入テ紀ノ川ト爲ル○初瀬川ハ水源一ハ山辺ヨリ出テ長谷寺ヨ
 支合流ス其國ノ中央ノ諸川ヲ聚メ長谷三輪ヲ歴テ西流シ二階堂ニ到リ奈良川佐保也

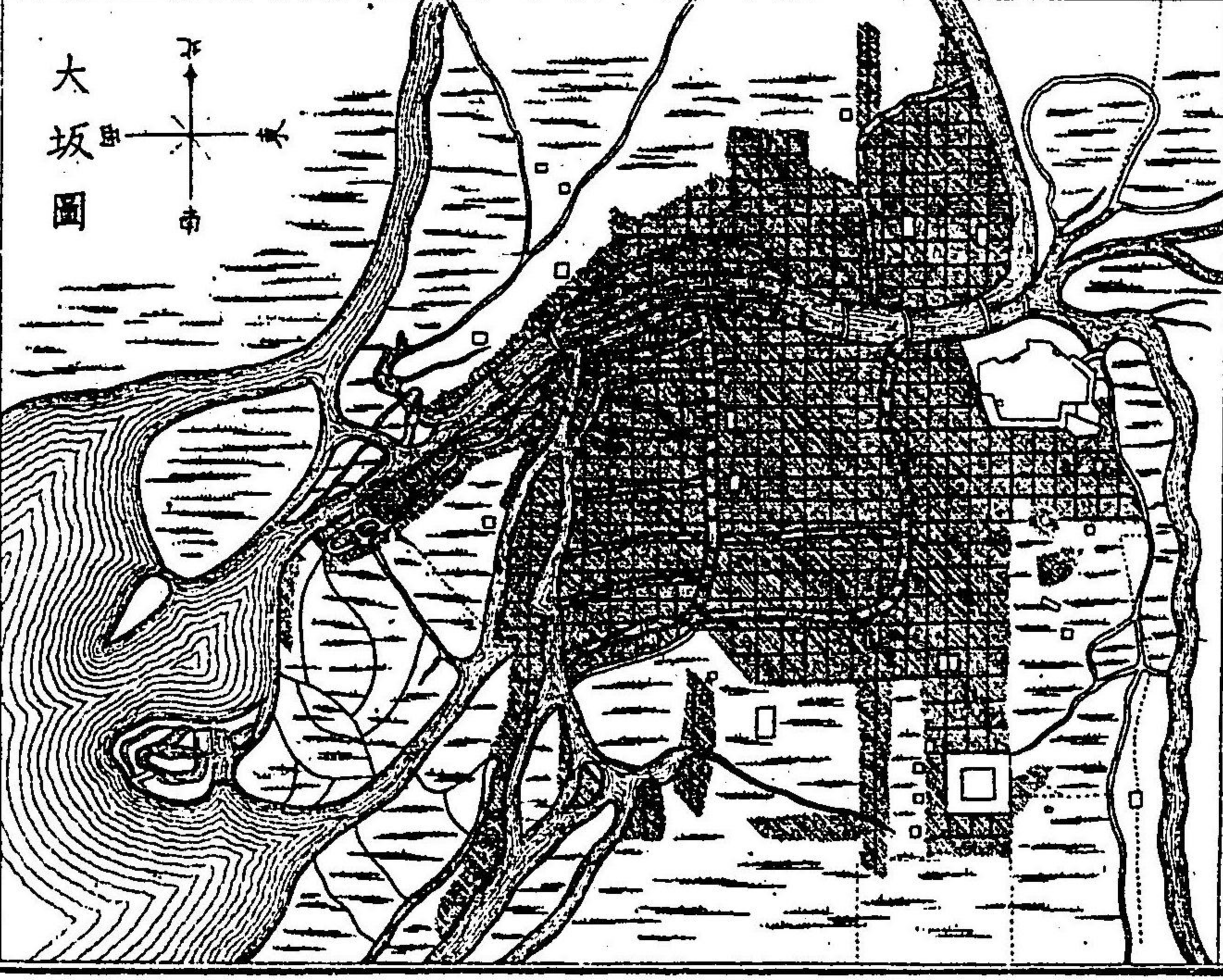
相川又士廣瀨川又葛ト會シ更ニ龍田川一平
 水山生駒ヲ俟セ西流シテ河内ニ入り大和川
 山源寺ヲ俟セ西流シテ河内ニ入り大和川
 北境ノ衆流ヲ合セ率ノ秋篠川以下奈良郡山
 北境ノ衆流ヲ合セ率ノ秋篠川以下奈良郡山
 過ギ南流シテ初瀬川ニ會テ相川及ビ廣瀨
 川ハ共ニ西境ヨリ出テ北流シテ亦初瀬川ニ
 會ス○黒田川ハ東境ノ諸水ヲ集メ東流シテ
 伊賀ニ入テ名張川ニ會シ北流ス長津川ニ入
 奈良ハ平城ト稱シ或ハ南都ト云フ元
 明帝以下七代元正聖武謙德七十餘年間ノ
 帝京ニシテ市街今ニ尚存セリ春日山其東
 二時チ奈良川其西ヲ流レ東大寺又國分寺
 城大寺四天王護寺ノ數西大寺菅原村ノ北
 号アリ八宗ヲ兼テ淡海ノ等ノ大伽藍アリ就
 勅願所興福寺造替ナリ等ノ大伽藍アリ就
 中東大寺ノ金銅佛ハ世ニ奈良ノ大佛ト稱
 シ聖武帝ノ建立ナリ其他舊蹟尚多シ○吉
 野ハ吉野川ノ南岸ニ在リ満山皆櫻樹ニシ
 テ風景尤美ナリ此山ハ後醍醐帝ヨリ南朝



三代後醍醐帝後村上帝後龜山帝五十餘年ノ行在所タリ
 此國ハ神武帝基業ノ地ニシテ天皇己未年三月有司ニ詔シテ始メテ山材ヲ採リ正殿ヲ
 朝ノ皇居七朝山陵ニテ處々ニ散在セリ
 物産ハ吉野葛野紙國柘紙奈良晒布水綿墨油煙草各地漆野藥品分木材吉野ノ杉丸
 リク銅吉野郡十郷水晶岳等ナリ
 河内國
 東南ハ山城大和紀伊ニ接シ西北ハ和泉攝津ニ界ス錦部石川古市安宿大縣高安河内讚良
 茨田交野若江波川志紀丹南丹北八上ノ十六郡アリ東南ハ郡山連直シ西南ハ地勢平ナリ
 ○金剛山大和トテハ萬ハ東南隅ニ峙ル高山ニシテ是ヨリ山脈左右ニ分カレ北ニ赴ク
 者ハ二上信貴ニ大和ノ部ノ連山アリ西ニ赴ク者ハ千早嶺又千紀見峠及ビ岩湧天野ノ諸山
 ナリ○大和川ハ水源當國水越峠ヨリ出ル石川ト大和ヨリ來リ國ノ中央ヲ西流シテ和
 泉攝津ノ間ニ入ル住吉左界ノ間道明寺ニテ合流ス大和ヨリ來リ國ノ中央ヲ西流シテ和
 東西相會シテ東條ヨリ西流シテ西條ハ東條川ハ千早嶺ニ出テ水分川西條川ハ岩湧山ニ發シ
 天野川ハ天野山ニ發シ狹山池ニ入り再ビ出テ北ニ赴キ亦流レテ大和川ニ入ル北川會ス
 ○長瀬玉串ノ兩川ハ大和川ノ分派ニシテ共ニ國ノ西北ヲ環流ス又寢屋川ハ大和ノ境ニ
 出テ寢屋川ノ水源西南ヲ環流ス三川相會シテ大坂京橋ニ到リ淀川ニ注ク
 天川ハ水源舟船橋川モ水源藤坂亦東北隅ノ諸水ヲ集メ會合シテ淀川ニ入ル牧方ノ北ニ
 ○淀川ハ山城ヨリ來リ國ノ北境ヲ西流シ攝津ニ入ル

○長瀬玉串ノ兩川ハ大和川ノ分派ニシテ共ニ國ノ西北ヲ環流ス又寢屋川ハ大和ノ境ニ
 出テ寢屋川ノ水源西南ヲ環流ス三川相會シテ大坂京橋ニ到リ淀川ニ注ク
 天川ハ水源舟船橋川モ水源藤坂亦東北隅ノ諸水ヲ集メ會合シテ淀川ニ入ル牧方ノ北ニ
 ○淀川ハ山城ヨリ來リ國ノ北境ヲ西流シ攝津ニ入ル

スルノミ街衢ハ端正ニシテ東横堀
 西横堀等ハ淀川ヲ引キテ溝渠トス
 外城ノ市街ヲ貫キ縦横疏通シテ
 長堀道頓堀等ト爲ル大川正流ハ北
 部ヲ流レ難波天満天神ノ三大橋ヲ
 架ス其餘橋梁ノ多キヲ勝ゲテ數フ
 ベカラズ北ニ天満宮ノ大社アリ南
 ニ天王寺東成郡荒陵岸聖徳ノ巨刹
 アリ其餘生玉官幣大社生國魂高
 津生玉ノ北奈神座摩夜神功皇后
 外ニ仁徳天皇ナリ市中ニ散在シテ公
 園ノ設トシ市街ノ西部松島ハ外國
 ノ豆市場トス此府ノ地勢ハ西南海
 及ビ中國ノ要樞ニ當リ船舶河川ニ
 木津川口安治川口福湊シ百貨流通
 傳法川口等ヲ云フ輻湊シ百貨流通
 運輸便利ニシテ皇國第一繁富ノ地
 ナリ




大坂圖

海等ノ一ニシテ湊川ヲ夾テ兵庫ト接シ和岬遠夫濱其西ニ斗出シ正南濱内河大ナル少
 ナリ巨艦ヲイク數百艘ヲ碇泊シイカリヲシタル西ノ外國巨市ノ良港ナリ神戸
 兵庫ノ市街櫛比ノ如クハ相連リ湊川神社左近衛中持捕正成ノ福原郡舊都ノ趾安德
 治美四年六月皆其間ニ在リ
 物産ハ御影石武庫荏原二郡ノ山谷ヨリ出セリ山下ノ海濱御影村ニ石池田炭堅炭伊丹酒
 多シ一般ノ村々醸造スル紙名塩村ニ塩諸國ヨリ入ス油南部製石トエリ池田炭堅炭伊丹酒
 織以上出所一貫張薄雲昆布大坂ニ等ナリ
 東海道十五國東海道ノ名景行天
 皇ノ時ヨリ始ル

伊賀國郡名ヲ以テ
 東南ハ伊勢ニ界シ西北ハ大和山城近江ニ接ス伊賀山田阿拜名張ノ四郡アリ○天岳ハ西
 南ニ峙チ伊勢大和ノ間ニ跨レリ其山脈ハ左右ニ延ビテ東ハ七見長野笠取ノ諸嶺ニ亘リ
 西ハ黒田峠ニ連リ山岳重リ聳エテ四境ヲ環擁シ國中モ亦赤目四十八滝赤岩尾等ノ諸溪
 澗アリテ山勢起伏シ陵谷相連シ○黒田川ハ大和ヨリ來リ水源大和ノ大法山北流シテ
 名張川ニ入り黒田峠ノ麓ニ沿フテ復大和ニ入ル○長田川ハ七見嶺ヨリ出デ西北ニ流レ
 國ノ中間ヲ貫キ上野ノ上野ハ田筒井定次居城十八万石ヲ領西ニ到リ服部川及ビ北川ニ
 合流シ山城ニ入りテ木津川ト成ル流置辺ニ合○上野及ビ名張ハ山間ノ一小都會ナリ
 物産ハ石炭硫磺磨砂及ビ伊賀焼ト稱スル陶器ノ類ナリ
 伊勢國給フ其名ニ依テ國ノ号トス

東南ハ内海及ビ東ノ所謂シテ志摩外洋ニ臨ミ西北ハ紀伊大和伊賀近江美濃尾張ニ界ス未名
 員辨朝明三重鈴鹿河内安濃志飯高飯野多氣度會ノ十三郡アリ○雲出川一雲ハ源
 伊賀ヨリ長野大和ノ嶮ナリニ發シ國ノ中央ヲ横斷シ東ニ流レテ終ニ辛洲津ノ東南ニ
 リ内海ニ入ルコレヲ伊勢ノ海ト稱ス東ノ方ハ尾張○此川ヲ以テ全國ノ大勢ヲ南北ニ區
 別也ハシ南勢北勢ト云フ○南勢壺志以ニハ白惠ノ猪矢鐵郡ニ飯高ノ諸山アリテ西北ニ
 聳ユ又國見山大臺山ト代大和紀伊ニ連リテ峻秀ナリ○嶺田川ハ嶺田ハ松坂ヨ
 見山ニ出テ東流シテ兩派ト成リ正流ハ松坂郡野ノ南ヲ過キ内海ニ入ル枝流ヲ萩川ト云
 大淀ノ浦ニ注グ○宮川ハ一豊宮川ト云大臺山ヨリ出テ又ハ春日峠或東ニ流レ田九
 郡ヲ過キ大湊ニ到リ内海ニ入ル
 松坂及ビ田九ハ共ニ繁華ノ街市ナリ
 此國ノ南境ハ大洋ニ向ビ海濱頗嶮岨ニシテ紀伊ノ熊野ニ連ル此所ヲ南島ト云フ○朝熊
 山ハ志摩ニ跨ル高山ナリ朝熊神社及ビ二見ノ浦立ハ其東ノ麓ニ在リ北ノ麓ナ内海ニ臨
 ム北勢ハ連山ヲ貫テ北ニ峯濃ノ熊岳岳西ニハ藤原岳丹生山國見内海ニ臨ム中間ハ地勢
 較平坦ニシテ能登野ノ北廣瀬野ノ北野久野近江ノ高山重疊スハ東海道ノ要路ハ西北隅
 二聳ユ重山長野峠伊賀ノ阿波等ハ其南ニ連リ伊賀ノ境ニ亘ル其前面ニ經峯アリノ西ニ在
 ○冠岳釋迦岳藤原岳ノ山脈ハ鈴鹿山ノ北ニ列シ近江ノ境ヲ限リ美濃ニ連レリ○揖斐川
 ハ美濃ヨリ來リ多度山ノ麓ヲ過シ木曾川ニ入ル木曾川ハ尾張ノ境ヲ流レ長島尾張ニ界
 害ノ地ヲ要ヲ抱キ桑名ニ到リ内海ニ入ル○町屋川桑名ノ入源ヲ藤原岳ニ發シ關川ハ鈴鹿
 山ヨリ出テ各内海ニ入ル共ニ北勢ノ大川

山ヨリ出テ各内海ニ入ル共ニ北勢ノ大川
 ナリ○三重川ハ冠岳ニ出テ四日市ノ海ニ
 注グ塔世川ハ經峯ニ發シ安濃津ニ到リ界
 テ津トノ浦浦ニ入ル正東ノ
 桑名美濃信濃ノ川口又四日市尾張知多
 桑名尾張渡海ノ要津也○四日市郡ニ對ス
 治山田ノ二郷ハ共ニ度會官川ノ南ニ在
 リ古市山田川崎ノ山郡等街市相接ス東ハ
 大湊一舟掛遠淺ニ南ハ朝熊山ニ接ス内
 官天照大八宇治ニ在リテ五十鈴川又ミ
 ノノ社ニ齊ク外官豊受大ハ山田ニ在リ
 物産ハ茶北勢ノ山油種油各地蠟木綿津
 糠子漆形紙時兩蛤糸名ヨリ塗物張ヨリ製
 送烟草種以上鹿角菜銅治田郷石炭郡
 白木及ビ萬古燒製名ヨリ陶器ノ類ナリ
 志摩國志摩ハ和名ナリ伊勢萬ノ島ナ
 北ハ伊勢ニ界シ其他ハ海ニ臨ム答志英虞



ノ二郡アリ○此國ハ伊勢ノ南端ニ在ル最
 小ノ國ニシテ岬角ハ海ニ突キ出テ海中
 ニ突出シ港灣頗ル多シ麥崎ハ最南ノ岬ニ
 シテ西ハ紀伊ノ汐御崎對ス其間ヲ熊野浦
 ト云フ此間ニ九鬼崎東ハ遠江洋ヲ隔テハ
 伊豆ノ岬嶺崎下田ト遙ニ相對ス○御座崎
 ハ西ニ出タル岬ニシテ其灣内ヲ立神ト云
 フ海岸ハ西ニ連リ伊勢ノ南島ニ亘ル○安
 乘崎ハ東ニ出シテ的屋港ノ南ヲ限ル
 鳥羽又戸ハ的屋ノ北ニ竝ヘル港ニシテ
 挑取ノ諸島一國ノ島其前ニ羅列シ港内
 水深クシテ舟泊殊ニ宜シ日和山ハ鳥羽
 港ノ岸ニ聳エ參河ノ伊良胡崎ト對シテ
 内海ノ口ヲ爲ス伊勢ノ境ハ朝熊山山
 伏峠大坂峯淺井峰金子等相連テ國境ヲ
 限レリ○池田川ハ源ヲ連山ノ間ニ發シ
 東流シテ的屋ノ港ニ注グ
 物産ハ石花菜鹿角菜荒海布鮑フク鱈シナヨ




尾張國

熱田ノ神劔ハ元來大蛇ノ尾ヨ
 リ張出ル劔ナリ此劔此國ニア
 ル故ニ尾張

東ハ參河ニ接シ南ハ内海ニ臨ム西北ハ伊
 勢美濃ニ界ス知多愛智丹羽春日井海東海
 西葉栗中島ノ八郡アリ○小牧名古屋犬山
 ノ二宮界スノ諸山ハ東北隅ニ在リ東ハ
 接投山ノ三河ノ高山嶺投ニ連リ參河ノ境ヲ
 限レリ○繼鹿尾山白山ハ小牧山ノ北ニ在
 リテ山勢美濃ニ亘リ木曾ノ山脈ニ連リ山
 間ニ入鹿池アリ○土岐川ハ美濃ニ發シ西
 流シテ内津川ヲ合セ枇杷島ニ到ル枇杷島
 屋ノ西ノ入口ニアリ此川是矢田川ハ參河
 ノ境ニ出テ西流シ土岐川ニ合フ二川相會
 シテ南ニ流レ萬場ヲ過ギテ海ニ入ルコレ
 ヲ一色川ト云フ○一色川ノ西北ハ地形平
 坦ニシテ美濃伊勢ニ亘リ木曾川ヲ以テ國
 ノ西境ヲ限レリ○木曾川ハ犬山小牧ヨリ


枇杷島橋圖




羽郡ニ到リ頻ル瀆洞ナリ分流數派國中ヲ環流ス正流ハ國境ニ沿フテ南ニ赴キニ派ニ分
 竹ノ真ニ一ツ佐屋川ト云フ復合フテ長島ニテ内海東名ノニ入ル○豐江日光等ノ諸川
 ハ二流トモ古即木曾川ノ分派ニシテ河道縱横或ハ合ビ或ハ離レ共ニ南流シテ内海ニ
 注グ津島ノ東南蟹鳴海瀆熱田ヨリ熱田瀆宮ノ海ハ并ニ内海ノ濱ニシテ月濱里崎ト名
 在熱田ニ宮ノ驛アリ官幣大社熱田神宮鎮伊勢ニ渡ルノ赤名及ヒ要津ナリ○知多郡ハ鳴
 海瀆ノ東ニ突出スル大岬ナリ北ヨリ南ニ亘最南ノ地ヲ師崎ト云フ此間龜崎内海等ノ志
 摩ノ鳥羽ト參河ノ伊良胡崎トノ中間ニ出テ内海ヲ東西ニ分ツ即西ノ内海ハ伊勢ノ海ニ
 シテ東ノ内海ヲ衣浦ト云フ衣浦ハ鳴海ヨリ六里斗辰己ノ方ニ○篠島日間賀島佐久島ハ
 三岬ノ間ニ並列シ地形相近接ス
 名古屋ハ諸名ノ城市ハ元來清洲ニアリシニシテ西ハ批把島ニ到リ南ハ熱田ニ及ビ
 街衢富盛其繁華三府ニ亞グ地勢東西兩京ノ中道ニ當リ又東京ハ九十七里一丁四十七間
 間ニ海陸ノ運輸共ニ便ナリ
 物産ハ水晶瑪瑙勝川ヨリ絹木綿鳴海絞有松村ニ瀨戸焼常滑焼地名大根宮海産鰯海名古
 屋扇ナリ及ヒ提灯等ナリ
 參河國 此國一ニ男川三ニ豐川三ニ
 東ハ遠江ニ接シ南ハ海ニ臨ミ西北ハ尾張美濃信濃ニ界ス八名設樂賀茂額田碧海幡豆寶
 飯瀨美ノ八郡アリ○瀨美郡ハ東ヨリ西ニ出テ大岬平海ニ突キ出テニシテ尾張ノ
 知多郡ト相對シ内海ヲ包ムコレヲ衣浦ト云フ西端ノ伊良胡崎ハ志摩ト相對シテ伊勢ノ

海ノ口ヲナス○田原山ハ瀨美郡ノ中央
 二時チ其南面ハ遠江洋ニ向フ○本宮岳ハ
 國ノ中央ニ在リ其東麓ニハ廣野通ニ連リ
 豐川ノ岸ニ到ルコレヲ木野原ト云フ○石
 卷山ハ豐川ノ東ニ連リ豐橋ニ川ノ間ニ
 諸山ト共ニ長ト争ヒ長嶺ノ古戰場也
 ○神田山ハ本宮岳ノ北ニ在リ淫嵐山一名
 寺山ト相對シ深山深嶺共後ニ起伏シテ
 美濃信濃ノ境ニ亘ル○矢矧川ハ又作信濃
 ヲリ來リ北境ヲ環流シ足助川ト名ス當國
 ヲ合セテ南ニ下リ岡崎ヲ過ギテ内海
 ニ入ル岡崎ノ西ノ下流大平川一名ハ本
 官岳ヨリ出テ西流シテ其長サ四十二間
 岡崎ノ南ニ到リ流シ入リ長嶺ノ小川村内金村ヲ
 川ハ神田山ヨリ發シ長嶺ノ小川村内金村ヲ
 過ギ三輪川ト云フ岩代川ト云フ長嶺ニテ
 東境ヲ環流シテ吉田ト改ム東京ヨリ七十

關橋川大野城崎岡



六里余ニ到リ西ノ内海ニ入ル此三大河ア
 入り以テ四名ヲ参河ト稱スルナリ
 物産ハ紙、半、水綿、生糸、漆、山、漆、物、西尾、及ビ
 磁石、硝石、雲母、吉良山、等ナリ
 遠江國ハ始、遠淡海ト書ス此國大江ア
 江ト名
 東ハ駿河ニ接シ南ハ大洋ニ臨ミ西北ハ參
 河信濃ニ界ス藤原系ハ周智佐野豊田山名
 城東磐田波多伊長士鹿玉引佐濃名敷智ノ十
 二郡ナリ○秋葉山ニ鎮守ニ三尺坊在ハ國
 ノ中央ニ聳ユル大山ニシテ其他ノ高山ハ大
 高子青大岳其東北ニ連リ信濃ノ境ニ到リ
 時以下大岳其東北ニ連リ信濃ノ境ニ到リ
 テハ殆ト人跡ナシ○高天神山袋井ノ東ハ
 海濱ニ峙ツ高山ニシテ其東西ニ布引原磐
 田原アリ共ニ廣野ナリ○御前崎尻尾トハ
 釘津ノ良ノ南ニ東郡相模ナル岬角ニシテ
 外洋ニ突出シ一島共前ニ當レリコノ沖
 ノ御崎ト云フ海上ハ伊豆ノ岬ト志テノ崎



東西相對シ水經七十五里當國其間ニ當ルヲ以テコレヲ
 東ノ水源訪湖コ直流南下シテ秋葉山ノ西麓ヲ過ギ國ノ中央ヲ貫キニ派ニ分レテ大
 リ來リ水源訪湖コ直流南下シテ秋葉山ノ西麓ヲ過ギ國ノ中央ヲ貫キニ派ニ分レテ大
 天龍川ノ境ニ成リ掛塚ノ湊ニ平松ノ南ニ到リ外洋ニ注グ○大井川其源飛騨土記云其河
 信濃ノ境ニ發シ麓ヲ環流シ南流シテ駿河ノ境界ヲナス河口ノ濱ヲ釘津相模東郡ニ
 大磯ノ湊ト云フ○三日野川西流シテ大井川ノ間ニ流レテ河口ノ濱ニ諸川ヲ集メ南
 流シテ外洋ニ入ル○三方原ニシテ天龍川ノ西流ニ在ル廣野ニシテ南ハ海濱ニ並リ西
 濱ノ新井前坂ノ間ニ到ル古ハ引馬野ト稱ス
 濱ノ城ノ數知郡ノ市ハ系中ニ在ル小都會ナリ
 濱ノ湖ノ前八幡ノ入海ノ成山西南隅ニ在ル大湖ト云フ此湖ハ一方海ニ通ズルナリ
 佐細江猪鼻湖北ニテ演名ノ一接シ佐馬湖ニ連リ高師山ト云フ此湖ハ一方海ニ通ズルナリ
 物産ハ蜜柑、松茸、小笠、葛粉、木綿、葛布、以上掛川塗物等ナリ
 駿河國ハ又土記云駿河者右三大河而西流勢如駿馬馳千里故為國等云
 東ハ相模ニ接シ南ハ伊豆及ビ海ニ臨ミ西北ハ遠江信濃甲斐ニ界ス駿河ハ富士
 總安倍古ハ志田古ハ益津古ハ有度古ハ七郡ナリ○富士山一不ニ其外數
 系安倍古ハ志田古ハ益津古ハ有度古ハ七郡ナリ○富士山一不ニ其外數
 直立一千四百丈皇國第一ノ高山ニシテ四時白雪ヲ載ケリ○愛鷹山一足
 ニ突出シ富士山ノ北ニ廣沼其周迴ニ里其麓ニ在リ東南ノ方富士ノ裾野ヨリ
 入江ヨリ浮嶋ヶ原ト云フ清見沖津ナトハ其内ノ小名ナリテ限リテ此間ヲ浮嶋ヶ原ト云フ
 子ノ浦ト云フ清見沖津ナトハ其内ノ小名ナリテ限リテ此間ヲ浮嶋ヶ原ト云フ

ノ郡ノ水ハ四方ヨリ注シテ此ニ川
 會合ス○荒川ハ金峰山ニ出テ南流シテ
 甲府中ノ過ギ苗吹川ニ入ル市川ノ北
 西川ハ共ニ天目山ニ發シ同ク苗吹川
 入ル瀬場ノ西○監川ハ八岳ノ水ヲ集メ
 並崎府中ヨリニ到リ釜梨川ニ入ル○蘆川
 川口湖都留郡川等ノ伏流ヲ導キ歙澤ノ
 南岸ニ注ギ早川ハ白根山信濃ニ發シ身延
 山ノ麓ニ到テ釜梨川ニ入ル
 甲府武田氏代々ノ居館ハ小都會ノ地ニ
 シテ市街頗繁盛ナリ
 都留郡全ノ南ハ相模ニ接シ天目山ノ山
 脈ヲ以テ其西ヲ限リ連山四圍川流皆東ニ
 注ギ地形風土別ニ一郷ヲ爲ス之ヲ稱シテ
 郡内ト云フ○丹波川ハ郡ノ北境ニ流レテ
 武蔵ニ入リ多摩川ト云フ道志川ハ南境ニ
 出テ相模ニ入ル○桂川ハ山中湖ノ南ヨリ
 流レ都留川ノ野田花咲ノ諸川ヲ合セテ亦

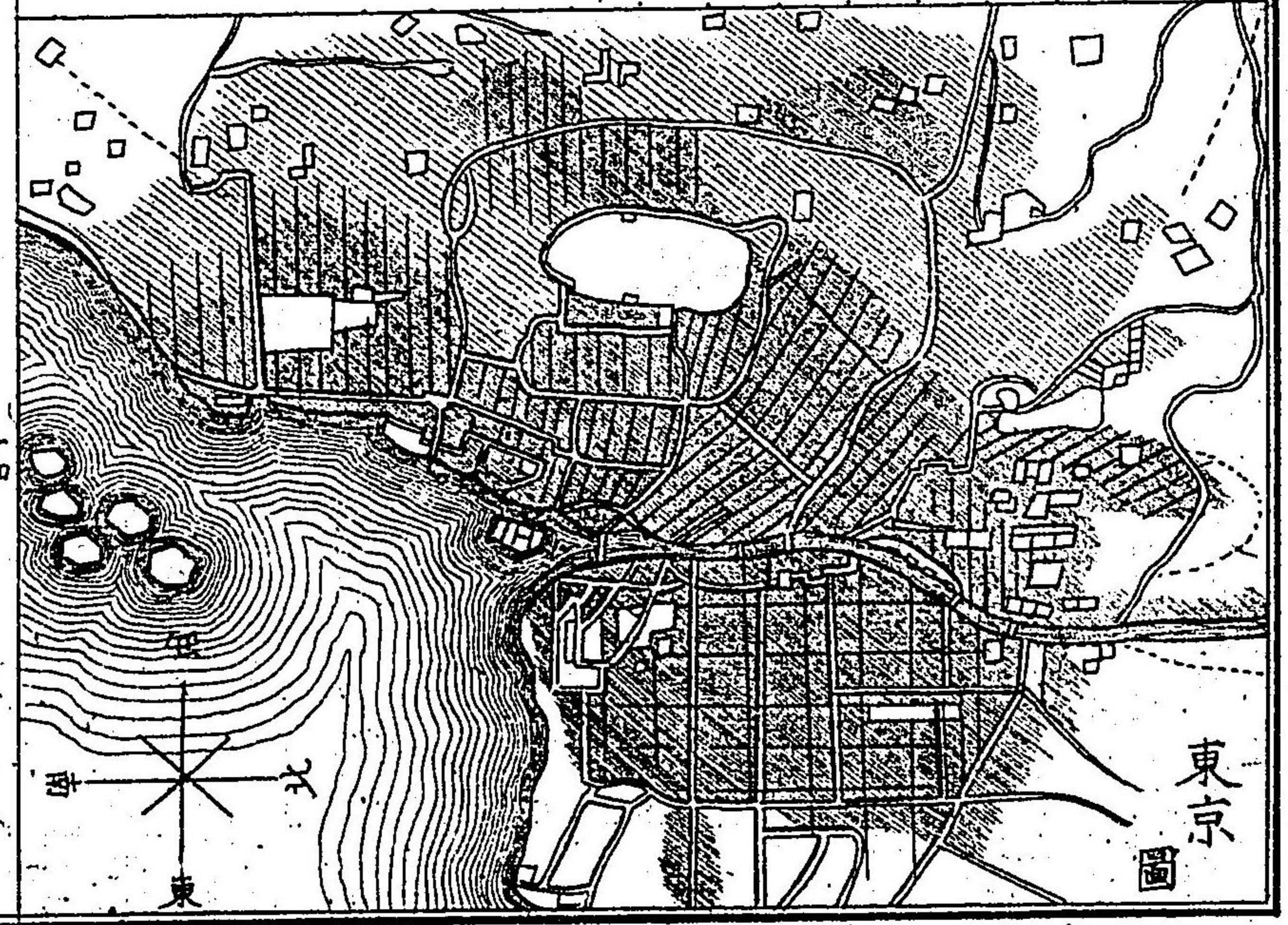


相模ニ入ル馬入川ノ上流ナリ
 物産ハ金巨摩郡保水晶山石炭都留郡八
 伊豆國伊豆ハ和名ナリ故ニ相模西ニ駿河中
 北ハ相模駿河ニ界シ東西南ノ三面ハ海ニ臨ム
 南ニ延ビ海面ニ突出スル半島ニテ一方ノ細ク
 海ヲ相模洋ト稱シ西ノ海ヲ遠列洋ト稱ス○天
 ノ地皆其麓ヲ繞レリ○狩野川ハ天城山ノ北麓
 合セ駿河ニ入ル○河津川ハ天城山ノ南面ヨリ
 ノ大モ天城山ノ南麓ニ出テ南下シテ下田ノ港
 川也○下田ハ南端ニ在ル良港ニシテ瓜木崎其
 入ル下田ハ南端ニ在ル良港ニシテ瓜木崎其東ニ
 ○石廊崎ハ最南ノ岬角ナリ正西ハ志摩ト遙ニ
 ノ御前崎ト相對ス○江梨崎ハ雲見崎ノ北ニ突
 シテ駿河ニ亘リ江渾ト稱ス西國ニ連○熱海ノ
 地ニ在リ國ノ中間川名崎其南ニ出シ海水灣ヲ
 ○大島周廻九十二里東西ハ下田ノ東南十三
 所謂噴火新島周廻九七五里東西ハ大島ノ南
 山ノ嶺大三山嶺山丹利島周廻九二里東西ニ
 新島島分山早島山丹利島余計島平行ニテ山
 後山島周廻九五里東西ハ新島ノ正南八里
 神津島周廻十町南北二里余ハ新島ノ正南八里

根山ハ有ノ山ニシテ伊豆ノ境ヲ擁ス
 山上ニ湖水アリ蘆ノ湖周廻四里三十ト稱
 ス下流北ニ赴キ後南下シ小田原北條五代
 ラ過キ海ニ入ルコレヲ早川ト云フ早川根
 曲中ノ南岸ニ於テ所々ニ温泉沸出スコ
 レヲ箱根七湯ト云フ九テ一〇桂川及ヒ
 道志川ハ甲斐ヨリ来リ合流シテ一ト成リ
 環流シテ南ニ赴キ外洋ニ入ルコレヲ馬入
 川ト云フ平塚ノ東ニテ一〇金目川ハ雨降山
 ノ溪流ヲ集メ南下シテ大磯小田原ヨリ注
 ノ花水川者ノ東ニテ酒匂川ナキハ水少
 リハ足柄山ヨリ出テ南流シテ小田原ノ東
 入り口ニ到リ海ニ入ル〇花水酒匂兩川ノ
 間ハ外洋ニ向ヘル沙濱ニシテ風色佳絶ノ
 地ナリ〇物産ハ輕硝小田原蝦江ノ箱根細工
 水館鹽辛小田原椒與箱根紅花録等ナリ
 武藏國ニ日本武尊東征ノ兵具ヲ扶父岳



東南ハ下總及ヒ内海相撲ニ接シ西北ハ甲
 斐信濃上野ニ界ス扶父多摩高麗兒玉加美
 那賀漆澤備羅男食比企大里横見入間新坐
 増玉足立葛飾豊島荏原都築橋樹久良ノ二
 十二郡アリ〇武甲北三峯ノ東三峯大目山ト
 ノ諸山以下ハ正西ニ時ナ峯嶺相重リテ國
 境ヲ擁ス總テコレヲ秩父山ト云フ〇多摩
 川云川トモハ甲斐ヨリ来リ秩父山ノ南ヲ
 過キ東流シテ羽田ニ到リ六坪内海ニ入ル
 〇多摩川以南ノ地ハ多摩橋樹茶園陵起
 伏シ山勢相重リ相撲ニ連ル小佛峠ハ西北
 頭嶮路ナリ〇荒川ハ信濃ノ境ニ發シ秩父
 山ノ北ニ流レ屈曲シテ東ニ赴キ其下流ヲ隔
 田川又テ海ニ入ルト云フ〇武藏野ハ多摩
 川荒川ノ間ノ平野ナリ西ハ秩父山ヲ限リ
 東ハ内海ノ涯ニ到ル昔時ハ廣漠タル大原
 ナリシカ近代ヨリ田畝開ケ村市相連レリ
 入間川高麗川ハ廣野ノ間ヲ環流シ相共ニ



日本地理書卷之七


荒川ニ入ル ○荒川ヨリ東北ノ地モ亦平坦ニシテ山ナク窪下ノ所往々藪澤ヲナス川道縦横ニ環流シ舟路互ニ通フ中川綾瀬ノ二川最河漕ニ便ナリ ○甘樂川ハ信濃ノ境ニ發シ上野ノ國境ヲ東流シ利根川ニ合フ左ノ北ニ ○利根川ハ別レテ兩派ト成リ本流テ會ス ○利根川ハ別レテ兩派ト成リ本流テ會ス ○利根川ハ別レテ兩派ト成リ本流テ會ス

東京ハ三府ノ一ニシテ内海ニ臨ミ隅田川ニ跨リ四方四里ノ大都ナリ北ハ品川東ハ海岸徳川氏世々東照宮ヨリ北ハ十住西ハ山手開ノ事天正十八代ヨリ此ニ居リ幕府ヲ開ク事天正十八代ヨリ此ニ居リ幕府ヲ開ク事天正十八代ヨリ此ニ居リ

戸城ト稱ス明治元年皇居ヲ定メテ是ヨリ東京ト改稱ス

都ノ中央ヲ日本橋ト爲ス街市ノ間ニ溝壕ヲ疏通シ海水ヲ導キ運漕ノ利ヲ設ケ橋ヲ架シ路ヲ造リ車馬ノ通路ヲ便ニス

築地東南ノ出ニ五市場ヲ設ケ外國ト貿易



易ヲ爲ス大川ヨリ海ニ四大橋橋新大橋西目ヲ架シ淺草上野等ニ公園ヲ設ケ四民群遊ノ處ト爲ス多摩川ノ水ヲ引キ地底ニ水道ヲ通シ街衢ノ間ニ井ヲ設ケコレヲ汲ミテ飲水ト爲ス日本橋以北キル

横濱ハ五港ノ一ニテ羽田ノ南ニ在リ海水灣入ノ本牧ノ岬共東ニ突出ス港内水深クシテ大艦巨舶常ニ輻湊ス街衢整壯外國ト互市場中最大ナリ町數凡百ニ


玉川ニ美麗ナリ ○物産ハ秩父絹八王子織物川鮎淺草海苔以上其地芋麻木綿各地銅

津川郡中石材紫草漆器陶器鯨細工象


舟細工團扇錦繪等ナリ以上東京ヨリ

安房國

東南西ハ海ニ向ヒ北ハ上總ニ界ス安房朝夷長狹平群ノ四郡ナリ ○全國山多クシテ三面共ニ海ニ臨ミ沿岸總テ高ノ嶺ニ海中



二岩嶺多シ○洲嶺安房ハ西南突出シタル
 岬角ナリ相模ト相對シテ内海ノ口ヲ爲ス
 ○館山荒井濱相見浦勝山本郷ノ南相模ノ
 對ノ二港ハ内海ノ灣ニ在リ館山最南海ニ
 宜シ富山ハ勝山ノ東ニ在リ往來ノ地ナリ
 ○鉅山ハ内海ノ岸ニ聳ユ上總ニ跨ル峯形
 鉅嶺ノ如シ○横根花立清澄寺ノ諸
 山此國ノ至ハ上總ノ境ニ連レリ○加茂川
 ハ横根山ノ麓ニ發シ連山ノ下ニ沿フテ東
 流シ外洋ニ入ル○淡川ハ富山ノ險ヨリ出
 デ西流シテ館山南ノ港ニ注グ○野島崎
 名所ハ最南ノ岬ナリ○此ヨリ東ノ海上ヲ
 房州沖ト稱ス潮流最急ナリ○物産ハ紫菜
 水仙木綿蠶牡蛎等ナリ○此外海苔ノ類
 上總國大樽アリ此水ヲ伐ル其南ノ方
 ヲ上總比ヲ下總ト云フ
 東南ハ外洋ニ及ビ安房ニ接シ西北ハ内海
 及ビ下總ニ界ス天羽周淮望陀夷陽市原塩



生長桐山邊武射ノ九郡アリ中古マテ時
 海上等ヲ加地形ハ南方山嶺相連リ北ハ
 原野遠ノ連ル東西共海ニ臨ミ安房ト共ニ
 連リテ一ノ大岬ヲナセリ○鹿野山佐賀郡
 北高岩山ハ内海ニ向ヒトル高山ニシテ其
 後面ハ山峯重疊安房ノ鉅山ニ連レリ○大
 東崎鳴山ハ大洋ニ突出シ其南ニ勝浦興津
 ノ二港アリ大東崎ヨリ東ノ海濱ヲ九十九
 里ト云フ連綿下總ニ亘リ前ハ大洋ニ向ヘ
 リ○此國ニ川流數條アリ共ニ源ヲ安房ノ
 境ニ發ス大々喜川ハ初ハ東流シテ大東崎
 ノ南ニ接シ北注キ養老川ハ播磨小櫃川五井小
 糸川飯野和田ハ皆西流シテ内海ニ入ル○
 富津貝洲佐賀ノ洲ハ内海ニ斗出スルコト
 三ノ里相模ノ觀音崎浦賀ノ北ト相對ス○水
 更津ノ貝洲五井八幡ハ内海ノ濱ノ都會ニシ
 テ常ニ舟楫往來ス○物産ハ紅花長南茶海
 苔烟草青魚鰯等ナリ



下總國

東南ハ大洋及ビ上總ニ接シ西南ハ北野武蔵及ヒ内海ニ接シ北ハ下野常陸ニ界ス葛飾相馬印旛千葉塩生香取匝瑺海上豊田岡田徳島結城ノ十二郡ナリ○全圖平坦ニシテ山ナク原野殊ニ多クシテ皇國第一ノ平地ナリ○小金原松戸ハ西境ニ亘リ六方野ハ南境ニ連ル共ニ廣漠ナル大野ナリ原中ニ牧場ヲ設ケ野馬ヲ飼フ○印旛沼ノ東ハ國ノ中央ニ在リ屈曲數里ニ亘ル其他手賀沼長沼等共ニ大ナリ諸沼ナリ沼ノ水皆北ニ流シテ利根川ニ入ル○利根川ハ坂東太郎ト稱ス武蔵上野ノ間ヨリ来リ關宿十里余ニテ東ヨリニ到リ分レテ兩川ト成リ本流ハ東下シ霞浦常陸鹿島ノ下流ト合レテ鹿取ニテ東ヨリノ東海ニ注クコレヲ常陸ノ境ト爲ス交流ハ南ニ赴キ武蔵ノ境ニ沿フテ行徳漢南ノ海ニ到リ江戶川ト内海ニ入ル○利根川ノ北四郡田豊田ノ地ハ常陸下野ノ間ニ夾リテ境界互ニ交リ絹川小見川ハ共ニ下野ヨリ来リ環流分派シテ各利根川ニ入ル○鉦子ハ利根川ノ河口ニシテ東洋ノ良港ナリ犬吠崎鉦子ハ東洋ニ突出シ鉦子ノ口ヲ擁ス岩礁海上ニ峙チ舟行甚ク難ム岬ノ南濱ハ即チ九十九里ノ濱ナリ○物産ハ馬小全鰯茶西瓜佐倉蒟蒻結城鉦子縮醬油香味噌酒行徳鹽等ナリ

常陸國北國ノ邊常ニ沙濱テ民多ク頑ヒアリ故ニ宜ニ此國東南ハ大洋及ビ下總ニ接シ西北ハ下野磐城ノ界ニ入ル慈多賀茨城鹿島行方新治筑波眞壁信太那賀河内ノ十一郡ナリ○國ノ北境ハ山岳重疊シ西南ハ平野遠ノ亘リ下總ニ接ス筑波山ノ北境ヨリ平野ノ間ニ突出シ雙峯ノ高ク聳エテ國ノ中央ニ秀テテリ蘆穂加波ノ

兩山其北ニ並峙ス○霞浦ハ東方ノ大湖ナリ遠延十里ニ亘ル行方郡海中ニ半出レ西浦北浦ヲ分ツ湖永南流シテ利根川ニ入ル此間ハ支流縱横詭ニル湖未ノ鹿島ノ十六島ノ名アリ○鹿島浦鹿島ノ神社ハ東洋ニ面シ北浦ヲ背ニシ海濱北ニ亘リテ那賀港ニ到ル○那賀河ハ下野ヨリ来リ笠間水ヲ東流シテ水戸ヲ過チ千波沼沼廣沼ノ水ヲ合セテ海ニ入ル河口ハ即チ那賀港ト云フナリ○久慈川ハ磐城ヨリ来リ環流シテ八溝山ノ麓ヨリ在東ニ赴キ太田佐竹ノ東行ニ至リ南流ス○合セテ久慈ノ浦ニ注グ北ノ東ニ到リ里川ヲ合セテ久慈ノ浦ニ注グ北ノ東川ト云○金砂月居ノ東ノ諸山久慈川ノ里川ノ間ニ聳エ共東ニ高鈴山アリテ高ノ時チ大洋ニ向ヘリ○八溝山全國ノ北ハ磐城下野ニ跨リ大山ニシテ連山磐城ノ諸其東ニ屏列シ國境ヲ限レリ○鳥子山ハ下野ノ境ニ聳ニル高嶺ニシテ山勢北ニ亘リハ



満山ニ連ル○勿未關ハ東隅ノ地ニアリテ磐城ノ境ニ跨ル坂路ナリ最峻峻ノ河道ニシテ
 古来著名ノ所トス○平潟港ノ城ハ鶺子崎ノ南ニアル溪ニシテ港内水深ク海船常ニ碇泊
 ス○物産ハ石炭多賀郡松岡及砥石茶糸揚針川々田鯉田鯉田煙草紙佐竹生糸水綿銅器漆
 器等ナリ

日本地誌畧註解卷之一終


明治九年五月十七日出版御届
 同年八月刻成

定價拾五錢

註解者 京都府平民 西村兼文


出版人 京都府平民 本城小兵衛

下京第拾貳區西前町三百五十二番地



特32

608



東
新
八
七

共
三
本

022915-001-6

特32-608

日本地誌略註解

西村 兼文 / 注

M9

ADB-0822



特 3.2

608

館籍世會育欲本日大			
	一		四
三册	○號	一架	一函

東
新
八
七

共
三
本