


EX 3L-100

163
302

臺灣地理全



緒言

一本編ハ高等小學校ノ教科用トナサ
編スルモノナレトモ普通ノ臺灣地理ヲ知ラ

シト欲スルモノニハ好指南ナルベシ

一臺灣島ハ治ヲ施スコト日猶淺キヲ以テ地名

ノ如キモ何レニ據ルベキカナ知ラス仍テ此

編ハ編者カ信スルモノニ就テ假名ヲ付セリ

一編者未タ臺灣ノ地ヲ踏マズシテ此編ヲナス

ハ嗚呼ノ至リナレドモ目下ノ必要ニ迫ラレ

テ編セルモノナレバ誤謬定メテ多カルベシ

大方ノ君子之ヲ正シ編者ニ忠告セラル、ア



一此編ハ編者ノ知己ニシテ臺灣總督部ニ在勤
 セル者ニ校正ヲ依頼セシメ下欲セシメガ初版ハ
 大ニ急ヲ要セシメテ以テ果ス能ハズ讀者諒焉
 明治廿九年二月

備後古府ニ於テ

編者識

臺灣地理及歴史

位置 廣康

臺灣ハ太平洋ノ北西ニ位シ琉球國與那國島ヲ
 距ルコト十里西北ハ臺灣海峡ヲ隔テ、清國ニ
 對シ南ハ支那海ヲ以テ西班牙領呂宋島ニ對セ
 リ、臺灣島澎湖列島及ヒ他ノ小嶼ヨリ成ル、
 臺灣本島ハ地形東西ニ短ク南北ニ長ク恰モ海
 鼠ノ如キ一島ニシテ延長百里幅員三十里乃至
 三十六里面積五千六百五十方里ナリ澎湖列島
 ハ三大島ト數多ノ小嶼ノ總稱ニシテ臺灣海峡
 ノ凡ソ中間ニアリ

臺灣一ニフ
 オルモサト
 云フ是レ和
 蘭人ノ命名
 ニシテ蓋シ
 美ナシル島
 意ナリ
 九州島ヨリ
 廣キコト凡
 ソ二千方里
 北海道ヨリ
 狹キコト四
 百方里ナリ
 澎湖島ハ又
 ヒンオー或
 ハハシア
 トモ云

地勢 地味

本島ノ地勢ハ脊骨狀ノ一大山脈アリテ中心ヲ貫キ北部ヨリ南部ニ互リ左右ハ斜面ヲナシ支脈處々ニ起伏シテ皆火山質ナリ山脈漸ク盡クル處ニ至テ平原ヲナス西半部ハ平原多ク東半部ハ山岳深林多ケレトモ平地ニ乏シカラズ西岸一帶ハ泥涯ニシテ概テ淺灘ナリ東岸ハ之ニ反シ斷崖峭立シテ常ニ激濤ト相嚙ミ終歲靜穩ナラズ極南ノ地ハ珊瑚礁ヨリ成リ嶮岨ナル處多シ、地味ハ一般ニ肥沃ニシテ稼穡ニ適シ未ダ開墾ヲ試ミサルノ地ト雖モ草木繁殖シテ不

毛ノ地ナシ北部ノ平原ハ昔時ノ湖地ノ乾涸セルモノニシテ南部地方ハ火山ノ破裂ニヨレル遺跡ナリ

港灣及岬角

本島ハ港灣ニ乏シク且ツ風波常ニ荒ク船舶ノ碇泊ニ便ナル所少ナシ殊ニ東北一帶ノ海岸ハ西南風ト東北風トヲ間ハス浪高クシテ殆ソド船舶ノ寄繫ニ便ナル所ナシ海岸ハ屈曲少ナク隨ヒテ良港灣ニ乏シ本島ノ北端ニ蠟臺岬富基岬アリ其東北ニ北斗岬三貂角アリテ魚ノ口ヲ開キタル如シ南端ハ富皮岬龜壁岬アリテ魚ノ

富基岬或ハ
亞加岬ト云
富皮岬ハサ
ウスカエス
トケイナ
壁岬ハサ
スケーア
云フ

基隆又一ニ
ト云
蘇勇ハソ
オートモ云

尾ニ當レリ港灣ノ著名ナルモノハ北方ニ淡水
港雞籠ノ二港アリ極威灣加禮遠港蘇澳灣繡坡
蘭港ハ東部ニアリ南灣社寮港ハ南端ニアリ
狗安平ノ二港ハ南部ニ著名ニシテ之ニ次クモ
ノ紫頭港國姓港冬港鹿港トナス外國トノ貿易
場ハ淡水雞籠及ヒ安平打狗ノ四港ニシテ臺灣
港ヲ最モ盛ナリトス打狗ハ自然ノ便ヲ備ヘタ
ル長港ナレバ若シ浚渫ノ工事ヲ施サバ臺灣第
一ノ港トナルベシ

山岳及溫泉

脊骨狀ノ山脈中央ヲ貫キ支脈處々ニ支出スル

ヲ以テ高山大岳ニ乏シカラズ且ツ未ダ人跡ノ
到ラサル所アルヲ以テ今一万尺以上ノモノヲ
舉ケ示スベシ
モルクソン山 一万二千八百五十呎
シルウ井ア山 一万一千三百呎
分水山 一万〇九百七十呎
分水崙 一万〇五百呎
草山 一万〇四百五十呎
大島山 一万〇四百呎
内島山 一万〇二百八十呎
山ハ皆火山質ヲ以テ成リ硫黃瀛烟ヲ燻出スル

モノアリ温泉ハ他那山脉中最モ多シ而シテ礦物ハ到ル處ニ之レ有リト雖モ採掘セルモノハ甚タ少シ

江河及湖沼

江河ハ幅員狹ク且ツ山岳重疊スルヲ以テ大河流ナク運輸ノ便アルモノハ唯淡水河ノミ然レトモ開鑿疏通セバ大ニ灌溉ノ益ヲ得ベシ而シテ皆源ヲ中央ヲ貫通セル山脉中ヨリ發シ各東西ニ流レテ海ニ入ル最モ大ナルモノハ二三ニ過ギズ大姑陷河ハ雞籠河ヲ併セテ淡水河トナリテ海ニ入ル運輸ノ便アリカサドエ河ハ又後

瓊溪ト稱ス此流ニ亞クモノヲ典河トス笨港河及ヒ濁水溪ハ源ヲ中部山中ノ沼地ヨリ發シ海ニ入ル塔化河ハ鹿港ニ入ル東部ハ人跡ノ至ラサル所多ク且ツ實測ヲ經サレバ未ダ精シク知ルユトヲ得ズ唯トント河奇萊河タワブン河ヲ大ナリトス湖沼ノ最モ大ナルモノヲ水社湖トナス(ハワアム湖トモ云フ)ラヤ湖ト共ニ東部ニアリ其他古印湖ハワ湖ラナ湖ハヤ湖アリ

道路及鐵道電線

臺灣ハ道路未ダ開ケズ海岸ニ添フテ唯一條アルノミ其公道ト稱スルモノモ不完全ニシテ田

畝ノ間ヲ迂回屈曲シ或ハ谿流ヲ徒涉シ或ハ茫
漠タル草原ヲ穿行スル等不便甚シク水牛車ニ
依リテ貨物ヲ運搬スルモ道路殆ンド一定セズ
平坦ノ處ヲ擇ヒテ徐行スルノミ舟楫亦不便ナ
リト雖モ河流ヲ疏鑿開通スルニ至レバ大ニ便
ヲ得ベシ公道ハ淡水港ヨリ金包里基隆ヲ經テ
水返脚ヨリ台北府ニ至リ台北ヨリ海山口桃仔
園中歷新竹縣後埔大甲司彰化縣六斗門嘉義縣
ヲ經テ台南府ニ至ル台南府ヨリ安平港ニ通ズ
ルモノト南坑仔鳳山縣ヲ經テ打狗ニ至ルモノ
アリ此港ヨリ安平ニ二日互ニ往復スル汽船ア

輕便鐵道ハ
打狗ヨリ臺
南ヲ經テ安
平ニ達ス

リ又別ニ基隆ヨリ宜蘭ヲ經テ蘇澳ニ通スル一
道アリ最モ嶮惡ニシテ通行容易ナラス淡水ヨ
リ台北海山口ニハ淡水河ニヨリテ小汽船ヲ往
復ス
鐵道ハ基隆ヨリ打狗ニ通スル目的ナレモ現時
ノ台北ヨリ基隆マデ二十哩台北ヨリ南方凡四
十哩ヲ竣工セリ
電線ハ淡水港ヨリ清國福州ニ海底電線アリ陸
線ハ淡水ヨリ一ハ雞籠ニ達シ一ハ台南ヨリ安
平打狗ニ至ル而シテ安平ヨリ澎湖島媽公市ニ
通スル海底電線アリ而シテ其取扱局ハ基隆淡

水台北臺南安平打狗媽宮七ヶ處ナリ
現時琉球諸島ヲ經テ九州ヘ達スベキ海底電線
架設ノ計畫アリ

氣候

地形南北ニ長キヲ以テ處ニ依リテ多少ノ差ナ
キニ非ラズト雖モ之ト相對スル支那大陸ヨリ
モ熱度高キハ之レ南方ヨリ來レル暖流ノ其沿
岸ヲ洗フニ依レリスノ如ク氣候ハ頗ル溫熱ナ
リト雖モ健康ヲ害スルコトナク周年寒ヲ覺ヘ
ズ冬季ハ高山ノ頂上ニ屢雪ヲ戴クコトアリ最
高溫度ハ百度ヲ越ユルコト稀レニシテ最低溫

度ハ四拾五度ニ止マリ其最モ暑キ夏季六七月
ノ候ト雖モ常ニ諸山ヨリ涼風ヲ吹キ降シテ夜
中ハ殊ニ爽涼ナリ唯東北風起ルニ當リテハ砂
塵ヲ飛バシ秋冬ノ間霖雨ノ候ニ至レバ瘴癘ノ
氣多ク室内ノ衣服被物モ皆濕氣ヲ含ム殊ニ東
海岸ニ至テハ常ニ東北ノ定期風強シ然レドモ
概シテ大氣ハ清爽ニシテ最モ快適ナリ

都市

台南府ハ西南ニ在リ本島第一ノ都府ニシテ往
時台灣府ト云フ市街ノ外廓ハ繞ラヌニ墻壁ヲ
以テシ長サ約チ一里幅半里人口十三萬アリ道

路ハ狹ケレトモ敷クニ石ヲ以テシ家屋ハ清潔
ナリ其海岸ニ接近スル處ニ一大市場アリ本島
商業ノ中心ナリ府城ハ海岸ヲ距ル凡ソ二里許
ノ處ニアリ城内ニハ民政廳電信局大學院及其
他ノ官署寺院等廣大ナル建物多シ
府城ヨリ安本ニ至ルノ間ハ道路平坦ニシテ車
馬ノ往來甚タ便ナリ且ツ運河ノ開鑿アルヲ以
テ小舟ヲ行ルベシ市民ハ溫和ニシテ男子ハ商
業及ヒ農業ニ從事シ女子ハ織物縫箔ヲ常業ト
ス
安平ハ台南ヲ距ル一里許海岸ノ平地ニ位スル

ト或ハ旗
ン云フ管
佛軍ニ封鎖
セラレ

開港場ニシテ人口壹萬五千海關電信局砲台ア
リ長崎香港上海ニ航路ヲ通シ内外ノ商船常ニ
輻湊ス然レモ波浪常ニ荒ク海底亦沙質ニシテ
甚タ深カラズ船舶ハ常ニ海岸ヨリ一里許ノ處
ニ泊シ短艇ヲ以テ貨物ヲ運搬ス其南北風甚シ
キトキハ船ヲ寄泊シ難シ
鳳山縣ハ台南ノ南十里許ニ在リ周圍ニ土壁ヲ
繞ラシ商業盛ニシテ豪民多シ人口凡五千住民
ハ概テ淳厚ナリ
打狗港ハ安平港ノ南十二里ノ處ニ在リテ互市
場ナリ本港ハ南部ノ良港ニ属スレトモ港口狹

隘ニシテ一大暗礁アリテ大船ヲ入ル、能ハズ
灣内稍廣シト雖岸ニ近クニ隨ヒ水底漸ク淺
ク里餘ノ沙田トナル本港附近ハ土地肥沃ニシ
テ砂糖ノ製造盛ナルヲ以テ砂糖市場ヲ開クハ
ハ商船輻湊シ熱鬧ヲ極ムモ其市場ヲ閉ツンバ
寂寞トナル近年此地方石炭及石腦油ノ產地ヲ
發見セリト云フ市街ハ矮屋低舍相連リ人口ハ
壹萬アレドモ過半漁獵ヲ事トシ其餘ハ農商ニ
シテ工業ニ從事スルモノ少シ電信局英佛ノ領
事館アリ此港ヨリ二日一回安平港ニ往復スル
漁船アリ

嘉義縣ハ周圍ニ丈餘ノ石壁ヲ繞ラシ人口壹萬
五千米穀ヲ産スルヲ以テ名アリ風俗淳朴ナリ
彰化縣ハ其規模大ナラサルモ城廓ヲナシ人口
壹萬五千米穀及ヒ竹ヲ出ス
台灣府ハ人口凡五千其城ハ大ナラサルモ河岸
ニ沿フテ之ヲ築キ風景甚タ美ナリ民政廳此所
ニ在リ
台北府ハ四方凡半里ニシテ石壁ヲ繞シ河流ニ
臨ミテ人口三萬其西門外ヲ艦艀街ト云フ支那
船多ク繫泊ス北門外ニハ埠頭アリ海山口及ヒ
淡水ニ小漁船ヲ通ス茶ノ製造盛ナリ城内道路

悪シク家屋亦矮シ淡水河岸ニ造船廠及ヒ一ノ
 船渠アリ臺灣總督府ハ此所ニ在リ本島ノ政
 令ヲ出ス
 淡水港ハ臺北第一ノ開港場ニシテ淡水河口ヨ
 リ一里許ノ處ニアリ市街ハ河ニ臨ミ東西一里
 南北半里縱横ニ店舗ヲ列テ商業頗ル繁盛ニシ
 テ人口凡十方アリ家屋ハ煉瓦造及ヒ木造多シ
 清潔ナリ人民ハ專ラ商業ニ從事シ風俗淳厚ニ
 シテ富豪多シ居留地ニハ各國ノ領事館アリテ
 外國人甚ダ多シ保險會社汽船會社アリ本港ヨ
 リ輸出スル品ハ茶ヲ主眼トシ樟腦之ニ亞グ港

滬尾ハホ
 イトモ云

或ハ雞籠ト
 モ書スハ
 此港ハ
 イノ人
 テ之ヲ
 和蘭人
 古領之
 又ガ領
 驅逐ス
 埃ニ至
 ルヲ功

内水淺キモ之ヲ浚渫スルニ至ラハ船舶ハ直ニ
 埠頭ニ繋著スルコトヲ得ベシ北岸ニ燈臺及ヒ
 砲臺アリ
 滬尾ハ淡水ヲ距ル一里許ニシテ淡水河ノ北岸
 ニアリ頗ル要害ノ地ナリ此地ヨリ淡水及ヒ臺
 北ニ通ズル道路ハ甚ダ悪シク海岸ヨリ基隆ニ
 通スルモノハ最モ峻惡ナリ
 基隆港ハ本島北部ノ要港ニシテ東西南ノ三面山
 ナ負ヒ沿岸總テ斷崖ナリ最モ高峻ナル大雞籠
 山ハ船舶ノ目標トナルヲ以テ名高シ其山下ハ
 即チ基隆港ナリ港内廣濶ニシテ方一海里アリ

惡シク家屋亦矮シ淡水河岸ニ造船廠及ヒ一ノ
 船渠アリ臺灣總督府ハ此所ニ在リ本島ノ政
 令ヲ出ス
 淡水港ハ臺北第一ノ開港場ニシテ淡水河口ヨ
 リ一里許ノ處ニアリ市街ハ河ニ臨ミ東西一里
 南北半里縱横ニ店舗ヲ列テ商業頗ル繁盛ニシ
 テ人口凡十方アリ家屋ハ煉瓦造及ヒ木造多ク
 清潔ナリ人民ハ專ラ商業ニ從事シ風俗淳厚ニ
 シテ富豪多シ居留地ニハ各國ノ領事館アリテ
 外國人甚ダ多シ保險會社瀛船會社アリ本港ヨ
 リ輸出スル品ハ茶ヲ主眼トシ樟腦之ニ亞ガ港

滬尾ハホ
 イトモ云

或ハ雞籠ト
 ザルハ昔ハ
 此港ハ人々
 之ヲ開始ス
 テ之ヲ人々
 和蘭人々之
 古領人々之
 又和蘭人成
 驅逐人成
 狹至ル

内水淺キモ之ヲ浚渫スルニ至ラハ船舶ハ直ニ
 埠頭ニ繋著スルコトヲ得ベシ北岸ニ燈臺及ヒ
 砲臺アリ
 滬尾ハ淡水ヲ距ル一里許ニシテ淡水河ノ北岸
 ニアリ頗ル要害ノ地ナリ此地ヨリ淡水及ヒ臺
 北ニ通ズル道路ハ甚ダ惡シク海岸ヨリ基隆ニ
 通スルモノハ最モ峻惡ナリ
 基隆港ハ本島北部ノ要港ニシテ東西南ノ三面山
 ナ負ヒ沿岸總テ斷崖ナリ最モ高峻ナル大雞籠
 山ハ船舶ノ目標トナルヲ以テ名高シ其山下ハ
 即チ基隆港ナリ港内廣濶ニシテ方一海里アリ

大船巨舶ヲ容ル、ニ足ル海水清澄ニシテ風景頗ル美ナリ市街ハ城廓ノ内ニ在リテ煉瓦造多シト雖モ觀ルニ足ルヘキモノナシ人口凡七万商業甚タ盛ナリ此港ノ附近ニハ石炭硫黃及ヒ砂金ノ産出アレ本港ヨリ輸出スルモノハ石炭ノミ電信局及ヒ學校アリ加禮遠港ハ基隆ノ南二十里ノ地ニシテ蕃人ノ物品ヲ交換スル所ナリ蘇澳灣ハ臺北ノ良港ニシテ後來有望ノ地ナリ是亦蕃人トノ交易場ナリ埔里社ニ民政部支廳アリ

人種 風俗

本島ノ人種ハ未ダ精細ナル調査ヲ經サルモ其相貌言語習慣等ヨリ之ヲ見レバ蓋シ馬來群島ノ漂流人ノ繁殖セルモノナラント云フ西北ノ海岸ニ住スルモノハ支那本部ヨリ移住シタルモノナリ此移住人民ハ男子ハ耕耨ヲ業トシ女子ハ繡箔ヲ能クシ生業ニ勉強ス衣服居住飲食等ニ至ルマデ支那人ト異ナラズ下等人ハ跣足ノモノ多シ甚シク蒜ヲ嗜ム家屋ハ煉瓦又ハ石ヲ用ヒ或ハ粘土ヲ乾シ固メテ煉瓦ニ代用スルアリ而シテ天井ヲ用ヒズシテ屋根裏ニ土ヲ塗

ルアリ之ヲ以テ隆雨スルキハ壁間ニ濕氣ヲ含
 ミ人ノ健康ヲ害スルコト少ナカラズ南部ノ婦
 人ハ^{カヌ}換椰子ヲ嗜ム
 土蕃ニ二種アリ生蕃熟蕃ト云フ皆一部落ヲナ
 シテ所々ノ山中ニ住シ各酋長アリ熟蕃ハ政治
 ニ感化セラレ稍蠻風ヲ脱シ少シク文字ヲ解ス
 其生蕃ト稱スルハ四種族アリテ^{バイソン}族ハ
 身体魁偉最モ^{ワイルド}獯猛ニシテ怒ルトキハ自己ノ生
 命ヲ顧ミサルニ至ル此種族ハ數千尺ノ高山ニ
 住ス^{牡丹社}牡丹社ト云フモ此種族ノ一ナリ毎年秋季
 人頭祭ヲナス他ノ種族ハ身体モ^{バイソン}族ノ

如クナラズ性質モ温順ナレドモ概シテ文字チ
 ク禮儀ナク骨格逞クシテ容貌魁偉常ニ山中ニ
 住シ漁獵ヲ事トシ鬪争ヲ好ミ或ハ漂流人ノ財
 物ヲ奪ヒ生命ヲ害スルニ至ル或ル部落ノ如キ
 ハ山中ヲ走ルコト猿ノ如キモノアリト云フ此
 等ノ生蕃ト雖モ明治七年我カ軍隊ニ攻撃セラ
 レシヲ記憶シ邦人ニ向テハ敢テ害ヲ加ヘズト
 云フ今ヤ我版圖ニ歸セシヲ以テ遠カラズ文明
 ノ域ニ入ルニ至ルベシ

人口 宗教 生業

人口ハ概算ニヨレバ二百五十萬ヲ超ユルト云

其生蕃ハ幾何ナルヲ知り難シ宗教ハ無宗教
ノモノ多ク支那ヨリ移住シ來レルモノハ儒教
ヲ奉ス本島人ノ生業ハ農民多ク漁者之ニ次キ
工商ハ未タ進歩セズ蕃民ハ漁獵ヲ業トス

物産及動植物

本島ハ氣候溫熱土地肥沃ナルヲ以テ農産物ハ
特ニ多シトス

米甘蔗ハ其主ナルモノニシテ毎年二回之ヲ収
獲ス其他茶菓物蔬菜ニシテ礦物ニハ石炭沙金
硫黃ヲ主トシ他ノ礦物モ少ナカラズ水牛ハ耕
作ヲ助ケ鹿ハ最モ多シ其他魚介雞豚牛馬野禽

澎湖列島ハ
又ビスカド
ルストモ云

ソヤツク湾
ト云フ管ヲ
佛軍及我軍
臺海ヲ攻撃
セシトシテ
之ニ據ル

等アリ製造物ニハ砂糖樟腦綿布革皮麝香等ア
リ
全島巨木老樹ヲ以テ之ヲ蔽ヒテ良材ニ富メリ
竹ハ周圍二三尺アルモノアリ

鳴嶼

澎湖列島ハ澎湖島漁翁島白沙島及他ノ小嶼ヨ
リ成リ三島相擁シテ一灣ヲナス灣内水深ク大
船巨舶ヲ容ル、ニ足ルベシ我國西南端ノ最良
軍港ナリ其飲水ニ乏シキモ樹木ヲ培養セバ水
ヲ得難キニ非ラズ
媽官市ハ此灣ニ臨ミ列島中ノ都會ナリ住民ハ

紅頭嶼ハボ
テルトモ云
火燒嶼ハサ
マサト島ト
モ云フ

千六百年時
代ハ徳川幕
府ノ初ナリ
和蘭人此島
ニ據レルハ
濱田彌兵衛
ノ事アリ
鄭成功姓ヲ
未ト則フ

漁獵ヲ業トス民政部支廳此ニ在リ
紅頭嶼ハ臺灣本島ノ東南二十六海里ニアリテ
蕃民之ニ住ス其他火燒嶼及小琉球島アリ

本島ノ歴史

臺灣ハ初メ東蕃ト稱シテ支那ニ属セサリシガ
明末支那ノ漂流人始メテ此島ニ泊セリ此レ支
那人ノ本島ニ來リシ始メトナス日本甲螺ナル
海賊此島ニ據リテ近傍ヲ剽掠シ後鄭芝龍其主
領トナリシガ芝龍明ニ歸順ス西曆千六百二十
一年和蘭ノ一船颶風ニ遭フテ漂着シ土人ヲ紹
キ城堡ヲ築キテ之ニ據ル台南府ノ古壘ハ實ニ

蘭人ノ遺物ナリ三十年許ヲ經明亡ヒ清ノ世ト
ナルニ及ンテ明ノ遺臣鄭芝龍ノ子朱成功厦門
ヨリ來テ蘭人ヲ追ヒ本島ヲ略シテ獨立ノ姿ヲ
ナセシガ成功死シテ子經繼キ市廛ヲ開キ耕種
ヲ教ユ其子克塽ニ至リ清人攻メテ澎湖島ヲ取
ル克塽遂ニ降ル清即チ一府ヲ置テ臺灣ト云ヒ
福建省ニ属セシム明治四年土蕃琉球及小田縣
ノ漂流民ヲ殺シ財貨ヲ奪フヲ以テ之ヲ清國ニ詰
ル清答フルニ化外ヲ以テシ我求ニ應セス乃チ
西郷從道ヲ以テ都督トナシ師ヲ卒ヒテ土蕃ヲ
征セシメ大ニ膺懲ノ舉ヲ行ヒ永ク守兵ヲ置テ

明治七年ハ
西曆千八百
七十四年ナ
リ

土蕃ニ備ヘントス清國異議アリ大久保利通ヲ
清國ニ遣シ大ニ辨論スル所アリ清國遂ニ我
求ヲ容レ軍費ヲ償フ仍テ守兵ヲ撤ス實ニ明治
七年ナリ西曆一千八百五十八年英米佛ノ諸國
清國ト條約ヲ結ヒ安平打狗基隆淡水ノ四港ヲ
開ク此レ本島ノ外人ト貿易セシ始ナリ千八百
八十三年安南事件ヲ以テ清佛戰ヲ開ク清大ニ
敗レ佛ノ艦隊澎湖島ニ據リ基隆ヲ略シ全島ヲ
封鎖ス當時支那人ハ鹿港ヨリ清ニ通セリ其後
和ヲ講スルニ及ビテ清ハ本島ノ忽ニスエカラ
サルヲ悟リ臺灣ヲ一省トシ劉銘傳ヲ巡撫トナ

シテ鉄道電信其他社會必須ノ事業ヲ起シ大ニ
開拓ヲ勉メタリ明治廿七八年朝鮮事件ヨリ我
國清ト戰端ヲ開キ我軍ハ本島ヲ占領セントシ
大ニ澎湖島ノ媽公市ヲ攻撃シ此地ヲ以テ根據
トナシ將ニ本島ヲ攻メントスルニ當リ清國李
鴻章ヲシテ馬關ニ來リ和ヲ講セシメ遼東半島
及本島ヲ割キ我版圖ニ入レ三億兩ヲ出シテ和
成ル實ニ明治廿八年五月十日ナリ此ヨリ台灣
總督府ヲ台北ニ置キ政令ヲ出サシメ台灣台南
ニ各民政廳ヲ埔里社媽公市ニ各民政部支廳ヲ
置テ以テ治ス台灣ノ治是ヨリ觀ルヘキ者アラシ

附記

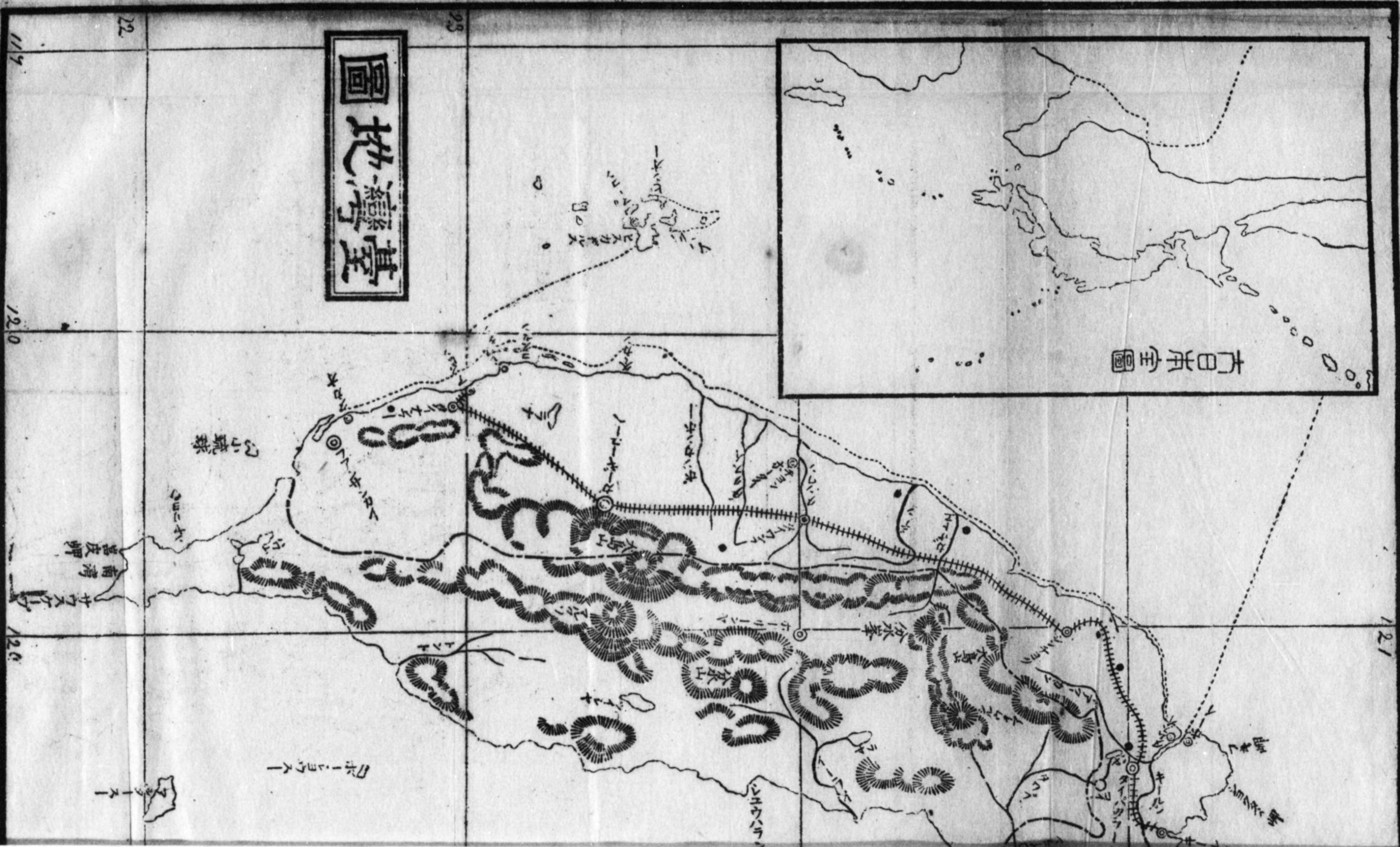
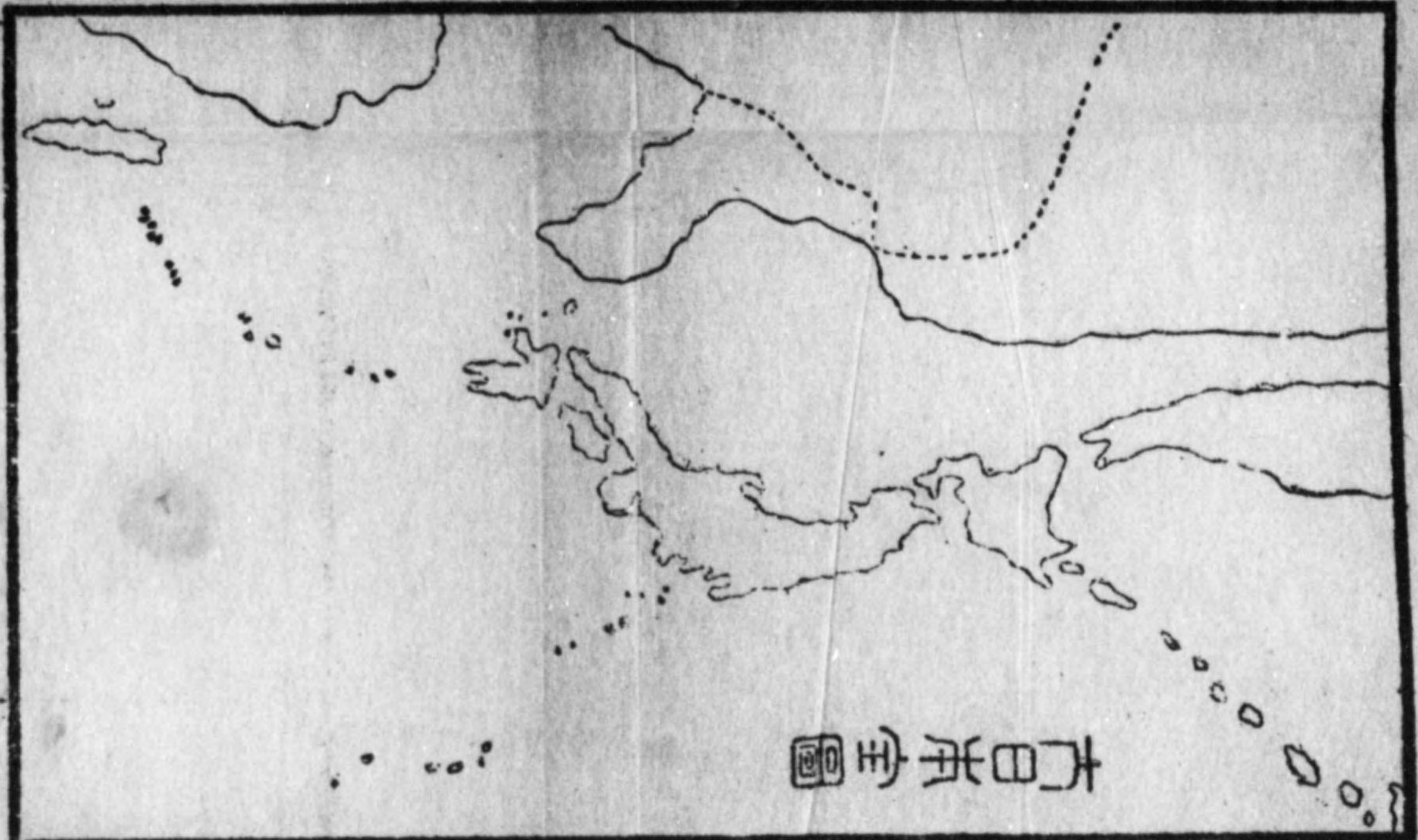
本島ハ南々洋諾嶋ニ連リ西亞細亞大陸ニ接シ
我國南門ノ鎖鑰^{カギ}タリ地味肥沃天産亦多ク實ニ
天與ノ寶國ニシテ歐洲諸國ノ數之ヲ取ラント
欲シテ取ル能ハサリシモノ今ヤ我版圖ニ歸ス
是レ實ニ今上天皇陛下ノ御威徳ト臣下ノ忠
勇トニ依ラスンハアラス嗚呼我國ノ臣民タル
モノ能ク之ヲ守リテ益國威ヲ輝サ、ルヘカラ
ズ而シテ本嶋ハ學者教育家ニ新奇ノ材料ヲ與
フルノミナラズ農ニ商ニ工ニ其業ヲ起スベキ
モノ少ナカラス今左ニ現況ヲ述ベテ此編ヲ終

ラントス

茶ハ台北ノ一大産物ニシテ山ノ半腹ナル軟土
ニ栽培シ肥料ヲ用ヰズシテ良好ノ品ヲ得ベク
甘蔗ハ二種アリ共ニ南部ヨリ出ツ其節七八寸
ノモノヲ取り之ヲ地中ニ挿入シ少許ノ灰ヲ散
布スルノ外雨露ノ潤澤ニ由ルノミナントモ糖
汁多ク毎年二回収獲スルコトヲ得唯其砂糖ヲ
製スルコト拙ナルヲ以テ良砂糖ヲ出シ難シ米
モ亦毎年二回収獲アルモ多クノ肥料ヲ如ヘス
シテ足レリトス地味ノ肥沃推シテ知ルベシ樟
樹ハ東部ニ多シ樟腦ハ無烟火藥ノ材料ナルヲ

以テ需要特ニ多シ唯其製法ノ佳ナラサルヲ憾
トス其他織料トナスヘキモノ食用ニ供スベキ
モノ染物香木等甚タ多シ
石炭坑ハ甚タ多ケレトモ皆舊時ノ採掘法ニ依
レルヲ以テ産出少シ硫黄ハ基隆河近傍ニ自然
ニ小谿ヲナス亦以テ其多キヲ知ルベシ沙金モ
亦基隆河上流ニ於テ舊法ニヨリテ採掘淘汰ス
ルノミ其他中央部ノ高山間ニ金銀銅鍍鑛及水
晶寶石ヲ出スコトアリ又石油坑ハ近年ノ發見
ニカ、リシモノナリ思フニ内地未ダ世ニ知ラ
レサルノ寶庫アルベシ

臺灣地圖



121

119

120

120

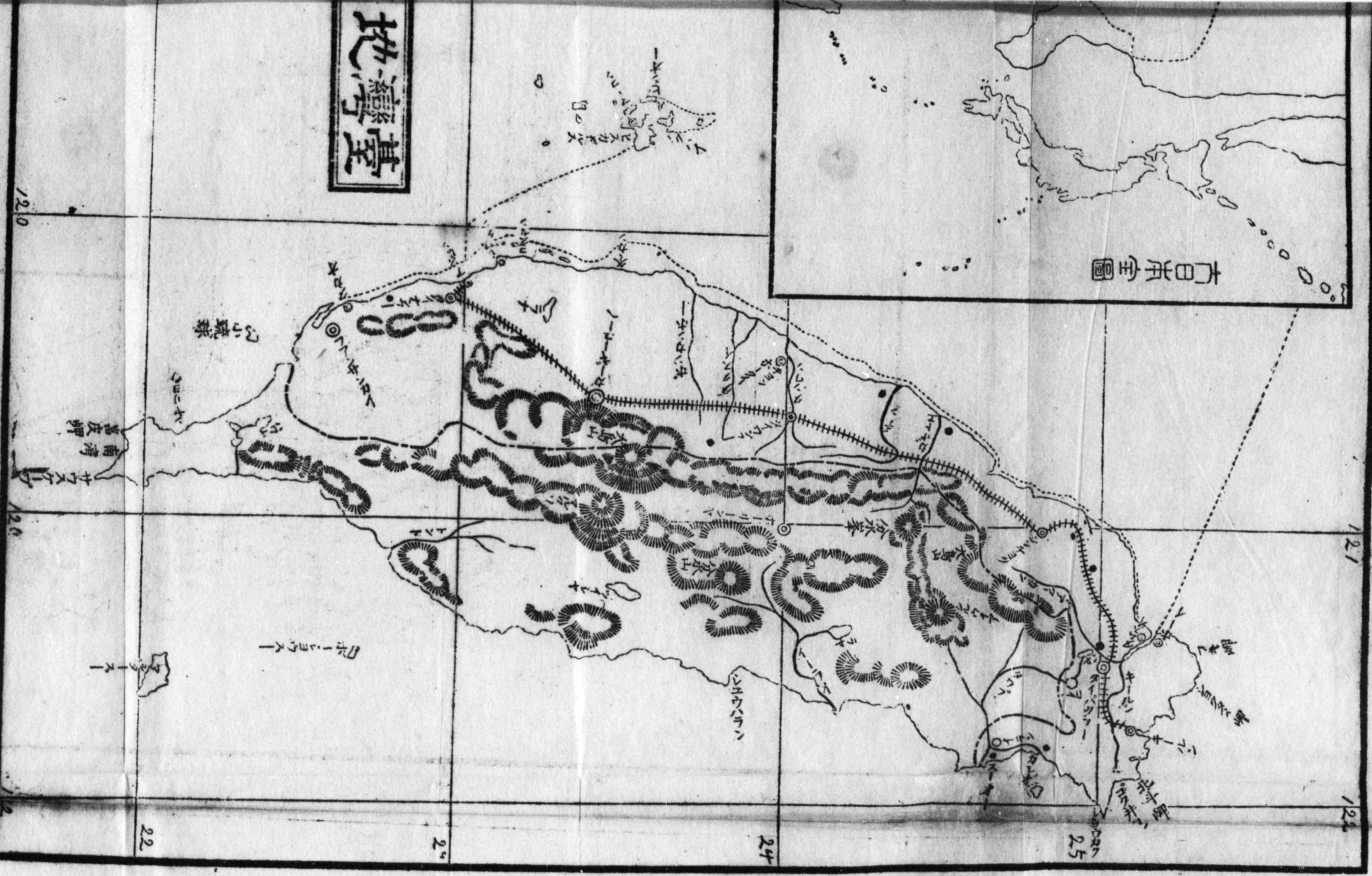
22

23

1907年11月

七田洋全圖

地臺灣



120

120

120

22

24

24

25

121

122

明治廿九年三月十一日印刷
明治廿九年三月十五日出版

(定價金八錢)

廣島縣士族

編輯兼發行者 下石政之進

廣島縣御調郡三原町
九百十九番邸

印刷者 兒玉惣平

廣島縣蘆田郡府中市村
八百一番邸

印刷所 兒玉活版所

全

EX-34-1

44
205

特 50

205

台湾地理全

国立国会図書館

026616-000-1

特50-205

台湾地理

下石 正之進/編

M29

ADD-0300

