


西南公路导游

三



盧子華

貴州省立圖書館藏
夏贈
廿の年十二月十九日

西南叢書之三

西南公路導遊

3



西南公路管理處編印



不准翻印

民國三十一年十月出版
西南公路工務局編印

184

貴州省圖書館
參考資料

貴州省圖書館

期限表

30
12.222-473
1048

西南叢

注意按照期限 1還借書處
話：366

盧子華

西南公路導遊

提 要

西南公路跨川，黔，湘，桂，滇五省，以貴陽為中心，地勢險要，路線綿長，沿途崇山峻嶺，所在皆是，而山川城郭，景物雄奇，隨處不同；茲以貴陽為出發點，將本路各段沿綫景物，撮述如次，藉供行旅者之一助焉。

1. 貴陽——重慶綫
2. 貴陽——昆明綫
3. 貴陽——柳州綫
4. 貴陽——長沙綫
5. 綦江——茶洞綫

卅九年十二月十九日

貴州省立圖書館
圖書部
圖書室

1. 貴陽—重慶

(長 488 公里 規定行程二日半)

貴陽 為貴州省會，居全省之中心，地勢高峻，公路四達，戰後建設猛進，人口激增，商業繁榮，城區面積甚小，市面集中於中華，中山二路，其交點成大十字，尤為全市最熱鬧之區，城郊名勝古蹟甚多，其著者有：

【**花溪**】在城南十九公里，為附近著名風景區，現闢為中正公園，亭榭參差，碧水縈迴，頗饒園林之勝。【**黔靈山**】在城西北約三公里，山路盤曲，濃蔭蔽天，上有宏福寺，廟貌宏敞，為黔中一大叢林。【**甲秀樓**】在城南附郭，前駕浮玉橋，上有涵碧亭，南明河環繞其下，旁有萬佛寺，翠微閣，騷人墨客，多留題詠。【**扶風山**】在城東里許，山半有環翠亭，上達扶風寺，佛殿沿山構築，左為陽明祠，右為尹道真寺，陽明祠建築樸茂，兩廊講陽明先生手蹟數十幅，祠外松柏森森，景色至秀。

烏江 距貴陽一〇五公里，山勢環抱，江流湍急，舊有鐵索橋已毀，而修義橋，(修文至遵義)三字，猶高鑄懸崖間，筆力雄健，西南公路紆迴其下，並在南岸築一小亭，江流潺潺，景至清幽，旅行社在此設有食堂，以便行旅。

遵義 在烏江之北五〇公里，城頻湘河上流，人烟稠密，市面繁榮，為黔省有數大邑，有新舊二城，前者為商業中心，後者為政治文化總樞，最近自遵松公路西段通車後，交通益便，市況益盛。附近名勝有：【**桃源洞**】在新城湘山北，洞中奇石羅列，並多石刻。【**雙泉禪院**】距城東二里，在湘山巔，原名大德護國寺，古木蒼翠，怪石巉峭，嘉慶時郡守趙普律易今名。【**南泉寺**】在舊城南門外，建於成化時，寺前有泉，即南泉，細流淙淙，由石隙湧出，四時不涸，漉冽宜茶，城內外居民多飲此水。

婁山關 婁山為遵義桐梓兩縣之天然疆界，公路經此，凡四曲盤旋而上，蜿蜒八折而下，所謂諸峯插天，中通一綫者也。此山當由黔入川之衝，形勢險要，山高拔海一二七〇公尺，上有關隘，今已廢，按關之得名，因婁瑄與樂關平霸分土，同守斯地，關上氣候頗寒，溽暑不熱，冬季樹上常結冰柱，雪後初霽，滿谷晶瑩，蔚為奇觀。

桐梓 距遵義六〇公里，市街縱橫，人烟稠密，旅行社設有招待所，旅客到此，已畢一日行程。城內有【**西成公園**】在大十字口，內有武功坊一座，紀述周西成氏生前事略，按周氏籍桐梓，頭腦較新，且勇於建設，黔省各種建設如築路等，均成於氏手，民十九歿於黃果樹亂軍中，其部曲為營衣冠塚於此。

花秋坪 花秋坪為西南公路筑渝段間最險峻之一段，路綫凡七十二灣，曲折盤旋，綿



延幾近十公里，其最高處設有瞭望台，山上終年多霧，冬季道路凍滑，行車甚艱，本路現在該時期內，頗有大批小工，逐段鋪設稻草，以利行車，而策安全。其北七公里，有釣絲岩，為本路有名之險道。

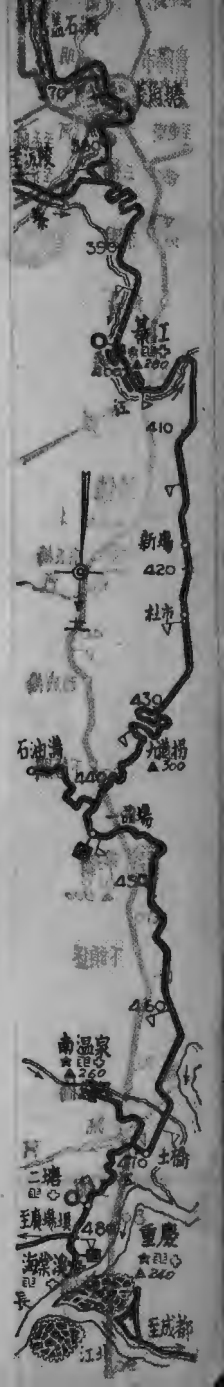

新站 新站即古之夜郎城，唐李白會譚居夜郎，故其地多公遺蹟，懷白亭有公遺碑，上書蜀道難五首；又太白望月台，在夜郎城，太白故宅，在夜郎里，猶有井跡可尋。迤北約五公里，名【蒙渡】，屬桐梓縣治，相傳漢唐蒙於此渡河，因以得名，石壁有魏純齋金書「蒙渡」二大字。

松坎 位於貴州省之北端，南距桐梓約七十公里，城外有崇溪河，一衣帶水，形成川黔二省之天然疆界，最奇者夏季川省苦熱，北來旅客，行抵松坎，頓覺氣溫降低，如入清涼世界，反之貴陽出發，沿途重山澀澀，草木不生，一至松坎，但見川境林木繁茂，彌望皆綠，一河之隔，判若兩洲，亦大自然之奇景也。

南溫泉 南溫泉昔名南溫塘，距海棠溪十八公里，有南溫支線以直達，其泉源出棲禹山，溫度甚高，常能保持華氏四十四度左右，含硫磺質甚多，能愈皮膚病，大泉以外，尚有小泉兩處，一為子泉，一為小溫泉，另有南泉公園，背溫泉，臨花溪，花木夾道，景緻天然，現路局特設海溫遊覽專車，清和之日，士女如雲。

海棠溪 海棠溪位居重慶太平門外大江對岸，以輪渡通往來，為西南公路筑渝段之終點，其地設有本路筑渝段工程處及管理站，附近有海棠溪流，蜿蜒曲折，長約數里，存昔夏秋之交，兩岸海棠盛放，嫣紅姹紫，細流映帶，如淡妝佳人，惜今已名存實亡，惟在漲水時節，一泓清流，尚足泛棹耳。

重慶 重慶位於揚子嘉陵二江之合流，地形狹長如鵝頸，三面環水，一面通陸，依山築城，俯瞰江流。春秋時置為巴郡，後周改巴縣，唐改渝州，明改重慶府，民國廢府留縣，縣城即古巴縣治，重慶僅為商埠名稱而已。城郊名勝古蹟甚多，最著者：【洪崖洞】在城西鐘樓下，上覆巨石，其下嵌空，飛泉時至，亦名滴水崖，洞內可容數百人，有宋元龕時蘇軾，任仲敏，黃庭堅等題刻。【龍門浩】在東水門外對面南岸，渡舟可往，江中橫二巨石，中斷處俗名滑口，宋紹興甲，有人在兩巨石上分刻「龍門」二字，因以得名。【佛圖關】在城西十里，亦名浮圖關，形勢雄偉，石壁繪佛像，關內並有夜雨亭。【真武山】在城東七里許，為塗山絕頂，相傳禹娶塗山氏於此，禹道盤曲，上有真武祠，為雍正年間所修建，臺閣層層，頗為壯觀。【老君洞】在塗山左麓下，洞旁有石刻人物像，頗精細，為吾國古代藝術之精品。此外尚有中央公園，江北公園等，依山興建，亭臺池苑，佈置幽雅，亦值一遊。



合四

2. 貴陽—昆明

(長 662 公里規定行程三日)

清鎮 本路筑昆筑渝兩綫，以距筑城四公里之三橋為分水嶺，筑渝綫由此往北而抵扎佐，筑昆綫折向西南而達清鎮；該地距筑約三〇公里，有清畢公路直達畢節，城係明洪武年築，面積不大，趕集時市况較盛，附近有【觀音山】在東門外，亦名鐵山，峯巒尖聳，四壁陡削，行人不敢仰視，中有小徑可達山頂，上建佛寺，四圍茂林修篁，幽邃出塵。

安順 爲黔西大邑，距筑九六公里，人烟稠密，商業繁盛，近郊多石洞，其著者有【華巖洞】在南門外約四公里，陰森寬廣，能容汽車轉駛，又鄧家屯石洞，距公路總不到一公里，洞內可容千人，故老相傳，每當地方不靖，全屯居民避入洞內，經月不出。【觀音山】石層內有螺絲化石極多，據地質學家謂非萬年以上，不能成此物，亦他處所罕見者。

黃菓樹 在鎮寧縣城西約三十里，距貴陽一四一公里，其地有大瀑布，宏偉冠全國，瀑布依山勢三折而下，尤以最下一折爲洋洋大觀，高可二十餘丈，廣約十丈，匹練倒懸，勢如萬馬奔騰，聲聞數里，中國旅行社食堂即在其旁，旅客在此進餐，並可兼飽眼福。西行二十公里入關嶺縣境，其地有【關索嶺】山勢陡削，狀極險峻，相傳武侯征孟獲時，命羽子關索，守此嶺以拒蠻兵，山半有關索廟，清聖祖曾題「黔南鎖鑰」四字，藏於其上之御書樓，迄今猶存。

安南 在黃菓樹之西南約百公里，昔時縣城分內外兩城，遜清末葉，因兵燹全城房屋焚燬殆盡，現時城垣乃昔之內城，自公路暢通後，城外市面漸盛，旅館林立，中國旅行社安南招待所，尤爲個中翹楚，旅客可在此投宿。南門外有【玉卓閣】，位於現在中國運輸公司安南車站背後，登大殿可以瞭望全城，山麓有天門洞，極深邃。又本城地勢極高，迤南有著名之【二十四灣】路線曲折作「之」字形，凡二十四折而達山麓，爲西南有名之險路，亦爲本路罕見之奇景，旅客身處車中，但覺峯巒四合，怪石崢嶸，景隨路轉，處處入勝。



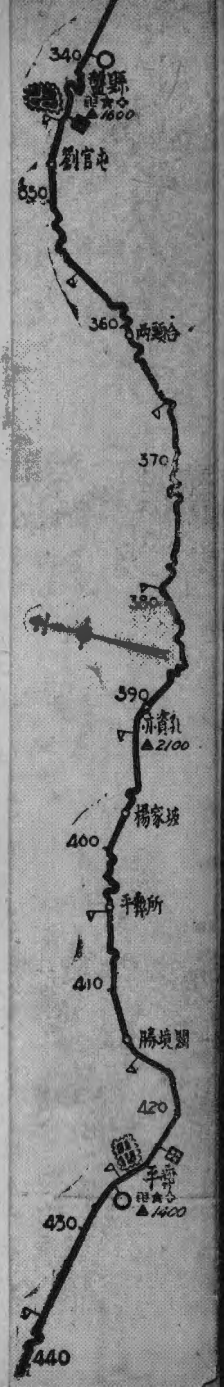
盤縣 距安南亦百餘公里，居黃山叢中，形如釜底；面積隘小，市況尚佳，城外旅館林立，車輛輻輳，蓋本縣為黔西門戶，入滇孔道，正常行程，第二日旅客在此午餐。

平彝 距盤縣八五公里，古稱平夷，屬雲南省治，東與貴州省接境，清改平彝，隸曲靖府，其東北有勝境關，實為滇黔兩省之分水嶺。本縣地勢極高，海拔二千公尺以上，吾人若以兩日前在貴陽出發時相較，則於不自覺中已攀登一千公尺之高度矣，（貴陽海拔為一〇九五公尺）有中國旅行社平彝招待所，清潔可住。

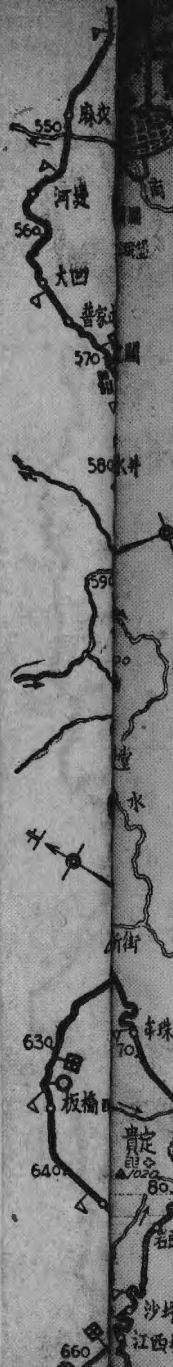
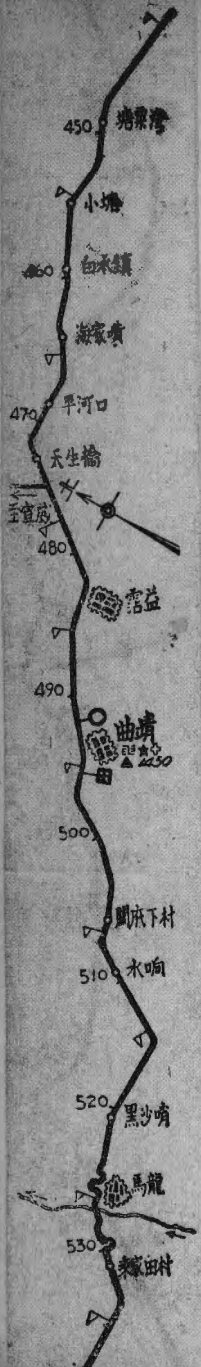
曲靖 位居雲益之南，東距平彝七七公里，西距昆明一六〇公里，為川黔兩省入滇必經之路，自鐵路通車後，地位益增衝要，筑昆客車，現以此為終點，赴昆旅客，可在此換乘火車前往，巨程亦然，城區市肆林立，旅館尤多，中國旅行社亦設有食堂招待所，土產以捲麵為著稱，當地古蹟有【鑿寶子碑】即晉故撫威將軍建寧太守鑿府君碑，寶子其號，同樂人，此碑乾隆時出土，高六尺，正書兼用隸法，咸豐時府尹鄧某，始移置於城中武侯祠，該祠後燬於火，現由省立曲靖師範學校保存，並特建一亭，以供觀摩。【鑿龍顏碑】為南朝宋故龍驤將軍，龍鎮蠻校尉，寧州刺史邛都縣侯，鑿使君之碑，碑在陸涼州蔡家堡鑿君墓前，距曲靖約二十餘公里，高丈餘，字體嚴正，神形勝於前者，今與寶子碑並重於世，謂之二鑿。

易隆 距曲靖為七五公里，屬尋甸縣治，鎮之南約五公里許，有溫泉，名【潭池】水聲潺潺，湧自山半，泉凡三處，土人名曰婦女池，回教池，漢人池，泉水溫度，常保持五十至七十度之間，能愈瘋濕，惜交通不便，名人鮮履其地，故其名不彰。

昆明 在易隆之西九〇公里，為滇省省會，本路筑昆段之終點，海拔二千餘公尺，氣候溫和，有四季皆春之譽，市區交通四達，商旅殷繁，夙稱西陲第一大都市，原有滇越鐵路，直達越南海防，將來國有鐵路完成後，交通更形便利，城區馬路寬廣，市廛櫛比，尤以金碧正義等路，為全市精華所萃，城內公園甚多，計有金碧，圓通，翠湖，近日等處，亭榭掩映



，可資遊息，而城外名勝古蹟尤多，其膾炙人口者有：【金馬碧鷄山】一在市東十里，一在市西三十里，雙峯對峙，中隔滇池，金馬山，上有金馬寺，夙稱名勝，兩山山勢秀拔，登臨俯瞰，波光帆影，如入畫中。【大觀樓】在小西門外近華浦，建於清康熙初年，樓高三層，面臨滇池，碧波萬頃，風景奇麗，登樓遠眺，西山諸勝，歷歷在目，並有長堤垂柳，三潭印月諸景，尤肖錢塘西子湖，樓多名人題詠，以孫髯翁「五百里滇池……」一聯最為膾炙人口，該處現闢為大觀公園，四時遊人不絕。【西山】包括華亭，太華二山，距昆明市約二十公里，汽車可達，華亭山有華亭寺，廟貌宏敞，佛像莊嚴，塑工精細，其上約一公里，名太華山，為西山最高峯，上有太華寺，元代所建，大殿曰縹緲樓，殿前石欄，彫刻極精，春季茶花怒放，絢爛奪目，極稱壯觀，更有三清閣，臨虛閣，龍門諸勝，削壁千仞，卓立海隅，登臨其上，五百里滇池盡收眼底，為西山第一勝境。【黑龍潭】在城東十二公里，其地有龍泉觀，觀內有唐梅宋柏，虬枝妖嬈，高參雲表，其南黑龍潭，水深黑，明諸生薛爾望開家物節於此。【海源寺】在城西十公里之班莊村，建自元代，其上有大悲閣，建築極佳，下有清泉，終歲不涸，因以得名。【筇竹寺】在西郊玉案山，唐貞觀年所建，寺內有元代白話碑，極珍貴，又有五百羅漢塑像，鬼斧神工，栩栩如生，見者嘆為絕技，傳係出自遜清川中名匠之手。【蓮花池】在北郊商山之麓，相傳為吳三桂安阜園之一部，其西約半里，俗稱為陳圓圓梳妝台，實則明永歷帝之陵，後人避諱而假托，現西南聯大建校於斯。【銅瓦寺】俗稱金殿，亦名太和宮，位於距城約八公里之鳴鳳山，明萬曆建，全寺均以銅鑄，輝煌燦爛，近世罕觀，傳當時共用銅三十五萬斤。【金蟬寺】在五華山西，相傳吳三桂以弓絃懸永歷帝於寺中，寺後有坡，後人因名逼死坡，現易名昇平坡，有「永歷帝殉國處」碑記。【溫泉】距昆明約四十五公里，汽車可達，泉稱三絕，一、無硫磺氣，二、身垢入水自浮，三、能愈頑癬。



3. 貴陽—柳州

(長 632 公里規定行程三日)

圖雲關 在貴陽東南約六公里，爲本路東（筑昆段）南（筑柳段）二線必經之門戶，形勢雄壯，風景鬱秀，山上舊有萬里封侯坊，爲清道光間楊遇春平亂記功坊，現關隘已廢，昔日雄關，已成陳跡，今公路貫通，市肆林立，荒僻之鄉，已日趨繁榮矣。

龍里 在貴筑縣東南三七公里，位清水江支流東岸，羣山環抱，城周不及三四里，有本路第一公路林場及苗圃在焉。循公路東北行約三十公里，達[牟珠河]屬貴定縣境，洞深達一公里，蜿蜒曲折，怪石嶙峋，頗可一遊。

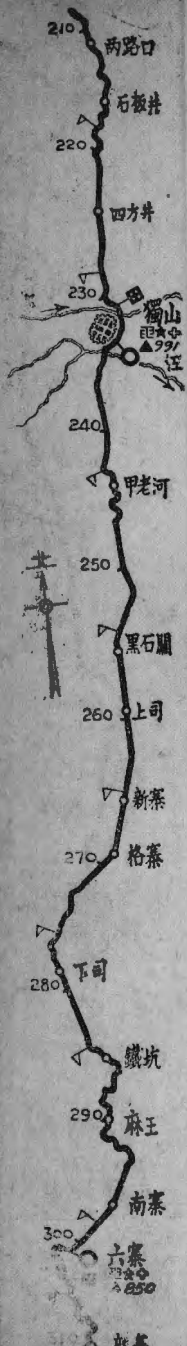
馬場坪 距筑——五公里，屬平越縣治，公路未通前，本一村寨，現筑昆筑柳交通之樞紐，車輻輳，市廛陡盛，正常行程，此地爲餐站，旅客在此午餐。

都勻 在馬場坪之南五五公里，本名郡雲，明代始易今名，位群劍二河之間，阡陌縱橫，灌溉便利，頗似江南風景，素有黔中魚米之鄉美譽。附近名勝有【百子橋】在城西，跨劍河上，橋上有亭，名聲翠，登臨縱目，風景如畫。【郡雲洞】亦名神仙洞，洞口寬廣約十公尺，深一公里許，入內愈進愈狹，幽邃異常。【白衣菴】在城內東山，相傳乾隆間，有青松上人卓錫於此。

獨山 距都勻六四公里，縣城係明萬曆年所建，城西南羣山相連，一峯獨峙，故名。自公路暢通後，交通益便，商業繁興，此地有中國旅行社招待所，旅客第一日在此過宿。城郊有【南樓】地勢軒朗，四山入望，下臨荷池，一碧無際，每當夕陽西下，水面風來，憑欄小憩，足滌塵慮。

六寨 位於桂省邊境，北距獨山七〇公里，南至河池一一〇公里，當黔桂兩省交通之孔道，市况尚可，人民刻苦耐勞，是其特點，現公路車站落成，洋樓高聳，頗爲壯麗。





河池 古名河陽，位於桂省之西北，縣城建於鳳儀山麓，形勢頗壯，其東北約廿餘公里，名金城江，本一小市鎮，自鐵路通車以來，市面漸盛，現上下行旅客可在河池或金城江下車，分別換乘火車汽車而至貴陽柳州。城郊勝地有：【秀水巖瀑布】在城西約二公里之吳山，懸崖斷壁，水出山腰，高可數百尺，輕霧濛濛，映以日光，益形美麗，泉口周生叢草，遠望宛似一虬髯巨人，瀑布自口中噴出，尤稱奇觀，雨後新晴，遊息其間，頗覺心曠神怡，惟乾季水源涸竭，無足欣賞，是其缺點。【鳳儀山】亦名北山，縣城枕山而築，鳥道崎嶇，形勢險峻，相傳明末有鳳來儀，因以得名。【收水岩】在城東約三公里，為衆水歸匯之處，深不可測，附近有涼亭，水勢至此而緩流，又有旱岩，頗開朗，與下相通，水涸時，遊人多集於此，洞只有「一洞天」三字。

三江口 位河池之南，約四十公里，當東江，金城江，龍江三水之合流，村落三五，無市面可言，附近有：【仙橋】係一天然石梁，飛跨山間，橋長約三丈，寬止四尺，一水從橋下過，疾如飛矢，登臨其上，目眩心悸，如履春冰。【萬人坑】在村北約十公里，當南北往來要道，徑約丈餘，深不可測，好事者試投以石，側耳細聽，須經一二分鐘之久，始隱隱聞有着水聲響，相傳洪楊時，萬千生靈，埋骨於此。

懷遠鎮 位龍江上游，屬宜山縣，距三江口僅四十三公里，兩處原屬一流，江面寬廣，水勢湍急，漲落無定，往來車輛，向以船隻濟渡，行旅苦之，現自公路橋梁完成後，交通稱便。

宜山 距懷遠約二十公里，城瀕龍江南岸，形類扁舟，城外平地，有小石連續十餘里，俗稱鐵索繫舟，亦一奇觀。境內有黎洞五十餘，猿壁礮岩，險阻絕倫，其地有惡性瘧疾，即俗稱瘴氣，自公路貫通後，市面漸繁，尤以旅館飯店為多，蓋亦本路線上餐站之一也。城北有：【北山】上有雲封，齊雲二寺，地臨絕壁，建築宏偉，其東有白龍洞，洞上有一石人峙立，斜出天然，不經雕琢，洞底向下傾斜，中有石龍石鳳，鱗甲宛然，羽毛畢肖，栩栩



如生。【龍隱洞】在城南二公里之南山，頗軒敞，其中亦有石龍，洞前有廣化寺，宋真宗曾賜御書十六軸，藏閣中。【九龍山】在城之西南三公里，山有石田，高低井然，其旁有九龍洞，洞口一潭，微波盪漾，綴以雜樹，景甚幽寂。【龍泉】又名重泉，距城約一公里許，相傳其水重於諸水，可愈痾疾，泉上有石橋，名龍濟，舊名歐公橋，畫家黃山谷爲易今名。【鶴嶺】相傳宋趙抃爲刺史時，曾於鶴於此故名。我國近代第一流軍略家，蔣百里先生遺骸葬此。【梁板山】在縣屬懷遠鎮東二公里，山不甚高，中有洞，甚深邃，山前一望平蕪，疑臨絕境，據土人言洪楊稱兵時，鄉人避難其中者甚衆，雖斷水絕糧，仍不出，後從洞口以辛辣物炙之，均遇害云。

柳州 一名馬平，位宜山之東約一百二十公里，唐柳宗元曾謫居於此，城據柳江北岸，水道上通貴州，下達蒼梧，鐵路橫貫境內，西南公路筑柳段，以此爲終點。廣西省公路所轄各線，率以此爲中心，水陸交通，均甚便利。其西五十公里，名大塘，有公路直達南寧。城郊名勝有：【立魚峯】在柳江南岸，形似直立之魚，玲瓏虛秀，內多名人題詠，由峯東北麓，躡石磴盤崖而上，有巨洞名立魚岩，高敞明潔，可供遊宴，攀登峯巔，則柳州市容，盡入眼底。【柳侯公園】在城之東北隅，花園荷池，小亭曲院，極園林之勝，內有柳侯祠，祀唐刺史柳宗元先生，其後有柳侯衣冠塚，思柳軒，皆後人紀念柳河東者，清和之日，遊履雲集。【雷山】在城南十里，前有飛來廟，下臨碧潭，名大龍潭，深不可測，山巖唐宋名人題詠甚多，風景絕佳。【天馬山】亦名馬鞍山，在縣城南，瀕大江，高出羣山，下有楊文廣洞，相傳宋仁宗時，儂智高之亂，嘗囚楊於此。【峨山】俗稱鵝山，在城西約數公里，有水自山半噴出，注成細流，入于大江，山勢雄健，遠望似雙鵝振翅欲飛，柳河東登峨山詩云：「荒山秋日牛，獨上意悠悠，如何望鄉處，西北是融州」。【柑子堂】在城西，相傳柳子厚曾於此手植廣柑，今圯，宋陶弼詩云：「子厚才名甲有唐，謫官分得荔枝鄉，羅池水盡黃柑死，獨有空碑畫在堂。」荒指此。



4. 貴陽—長沙

(長 1,009 公里行程五日)

鐘山 自貴陽至馬場坪，係與筑柳段同綫，其南約四公里，地名甘杞洞，兩綫始分道而馳，筑柳綫自此直達都勻，本綫折向東行而抵鐘山，鐘山距馬場坪約三十五公里，除公路外，有清江河注於其北，龍頭河貫其中部，既利舟楫，復資灌溉，兩岸土地肥沃，農產較豐，附近地名凱里，為商業中心，境內產茶甚豐，暢銷各地，又產石油，居民取以燃燈，現正計劃開採云。城北六公里公路旁，有【大風洞】，亦名雲溪洞，清泉一泓，涓涓流出，掬之寒沁肌膚，雖酷暑不能堪，洞中多鐘乳，作盤龍鸞鳳蹲獸奇鬼諸狀，石鱗冷風颯颯，着膚生慄，雖在溽暑，須披裘而入，附近又有【小風洞】幽邃宏敞，石乳倒垂如蓮瓣，亦可一遊。

黃平 距鐘山約四十公里，為黔中魚米之鄉，沃野平曠，物產豐富，俗有「黃平熟，黔東足」之諺，城西約十九公里，一江橫臥，名曰重安，江面寬四十餘公尺，水流甚激，舊有鐵索橋，時遭沖毀，城東十二公里公路右側，有【飛雲巖】亦名飛雲洞，洞倚山麓，勢如垂天之雲，玲瓏詭奇，莫可名狀，巖下極軒敞，左有瀑布，淙淙作鳴珮聲，前有小石，三峯特起，高與檻齊，應有【月潭寺】，建自明季，中有王陽明先生碑記，古柏十餘，皆千餘年前物也，王陽明月潭寺公館記，曾盛讚之。又本縣盛產銀耳，年銷值五十餘萬元。

施秉 在黃平之東約三十五公里，據撫水上游，與鎮遠共扼黔東門戶，全縣人口四萬餘，氣候溫和，適於植棉，每年產量甚豐，現由農業改進所，劃為植棉區，縣西南有【重安驛】為苗胞趕集之所，菲簷板屋，荻短桑



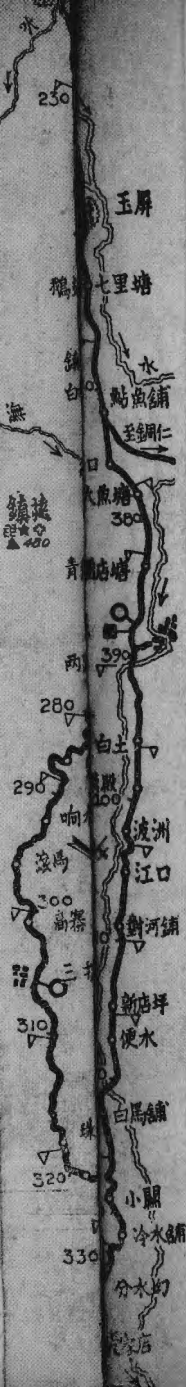
齊，臨水人家，宛然江南風景。

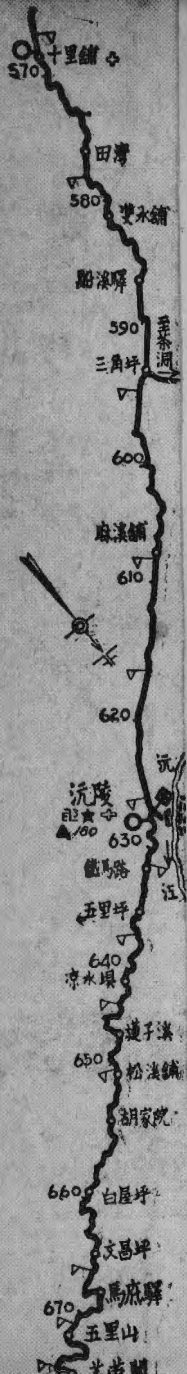
鎮遠 西距施秉約四十公里，當湘黔水陸孔道，縣城依山臨水，形勢險要，自公路通車後，各地商賈雲集，全省進出貨物，皆薈集於此，市面日趨繁榮，儼然為黔東政治經濟之中心。城西有【相見坡】兩坡相望，近在咫尺，而中隔鴻溝，非繞行十餘里，不能相接，上有【鎮雄關】雄峙山巔，懸崖絕壁，險惡不殊巖兩，其西名【鵝翎膀】亦本路險道之一，汽車行經其地，越一大涵洞，繞行一大圓環形而復由洞下穿出，工程殊偉。城東有【中元洞】蒼松翠柏，掩映其上，飛閣流丹，濃蔭蔽日，洞內有石床石桌，傳為張三丰修道遺蹟，誠幽境也。

三穗 舊為邛水縣治，民二十年始改今名，位於鎮遠東南約四十公里，扼湘黔桂總交通之樞紐，交通便利，文化及經濟建設，正突飛猛進中，全縣物產，以米及桐油最著，其西十餘公里，名盤山，山勢巍峨，周圍數百里，為黔東最大山脈，其上亦有二十四灣，險峻不讓安南。

玉屏 距三穗約五十公里，位沅江支流鎮陽江南岸，面積狹小，人口稀少，全縣僧廟極多，相傳明末吳三桂部下，多為玉屏人，三桂敗死，部下擁巨資還鄉，遁入空門者甚夥，致有「有山皆廟，無廟不富」之諺，境內多產竹，貢簫手杖，蜚聲遠近，運銷各地，年值十萬元左右。

晃縣 位於湘西，距玉屏約三十餘公里，為入黔必經孔道，其西十七公里，地名鮎魚鋪，實為湘黔兩省之分界，縣治原在龍溪口以下約五里，興隆街對岸，民國十八年始遷今址，舊治遂名老晃城，附近名勝有【松林寺】位於山巔，與晃縣西站，隔河相望。兀立如鐘，自麓至巔，拾級而登，凡九百九十級，始達其地，兩旁虬杉參天，濃蔭蔽日，清風過處，





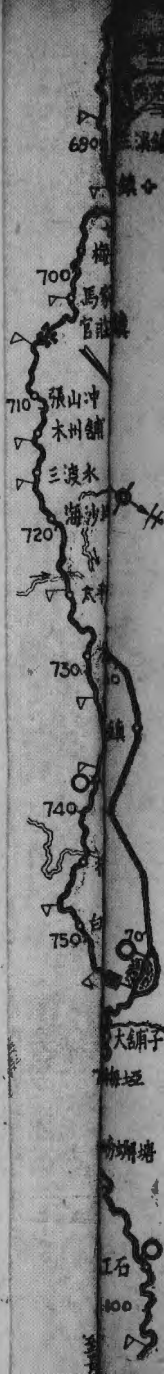
但聞松濤聒耳，清絕出塵，休沐之日，游蹤絡繹。又見縣橋，橫跨撫水之上，（俗稱鬼縣河）環境適宜，風景不殊，登臨縱目，胸襟豁然。

芷江 在縣東北五十五公里，城瀕撫水北岸，踞武陵山之餘脈，躡包圍於山谷陵邱地帶，但亦不少平原曠野，東南有洪江市，當巫水入沅處，桐油竹木之市極盛，沅水上游一大市集也。附近名勝有【雁塔寺】在城東三公里許，平山遠水，風景峭麗。龍津橋在縣市西街，橋長達一華里，建築甚壯，商人結尾其上，列肆貿易，恍若鬧市，亦奇觀也。

榆樹灣 在芷江東北約四十公里，扼湘黔川三省交通之樞紐，本路由此折向北行而達辰谿，復越苗溪，乾城，與川湘路相銜接，南行則有湖南省公路，以邵陽為中心，而達衡陽湘潭，該地原為一小市鎮，現時車輛輻輳，市面甚繁，亦戰後新興市鎮之一也。

辰谿 位榆樹灣東北，約七十公里，縣境跨沅水之幹流，山嶺盤紆，市况尚可，城垣茲已拆除。附近名勝古蹟有【丹山寺】在縣城對河，建於懸崖間，前臨深潭，後枕絕壁，景物如畫。【張半仙題石】在城東白曇山，洞口石壁上字跡隱約莫辨，噴之以水，點畫豁露。【覆流】在縣北十四公里之西灣，一石洞成大穹窿，鐘乳纍纍下垂，其形各異，溪水傾注，覆流十餘里，入口處水石衝擊，發為異響，相傳諸葛武侯曾屯兵於此。

沅陵 距辰谿七十公里，當沅水之中流，古稱辰州，交通便利，商賈繁盛，城垣亦已拆除。城郊名勝有【虎谿山】在舊城內，上有陽明祠，傳王陽明先生曾講學於此。其麓龍興寺，規模雄壯。【明月寺】在縣西一公里，明月山上，一壁卽立，形如滿月，半浮水際，景至清幽。（沅陵迤東至銅家驛約一百三十公里，車行無定，故從略。又銅家驛至長沙路面，已澈底破壞）。

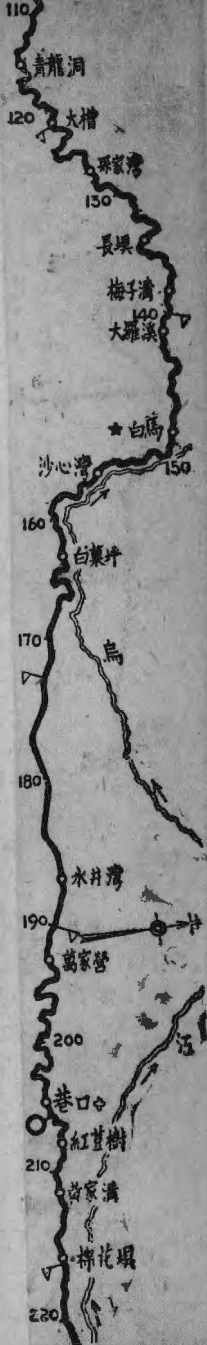


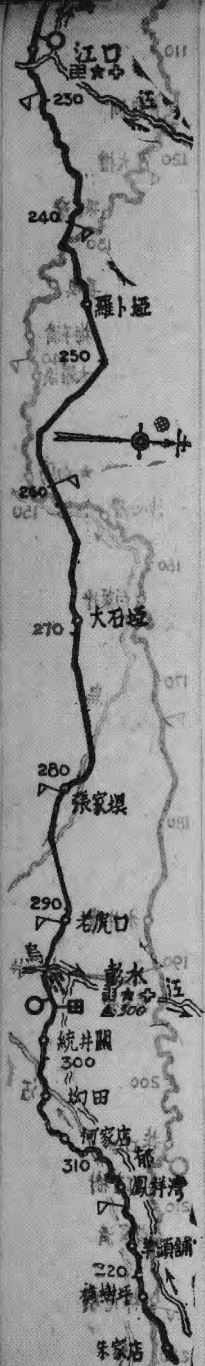
5. 綦江—茶洞

(長 721 公里 區間行駛班次無定)

綦江 綦江負山面水，距涪郡海棠溪，僅八十四公里，城區面積狹小，抗戰以後，人口突增，商業漸見繁盛，當地產廣柑，行銷各地，歲達鉅萬，其地山巒重疊，城之西南數十里，地名【鷄公嘴】為一名勝，古剎林立，如觀音堂，玉皇殿，東嶽廟，古木參天，林壑幽美，東嶽廟前有石橋三座，橫跨兩山，高可十丈，其第三座橋下，有石公鷄一隻，甚巨，形態畢肖，栩栩如生，每年農曆六月間，附近數十里鄉村男女，來此舉行鄉會，盛極一時。

南川 位居川省東南，西距綦江七十餘公里，東距白馬七十七公里，城當龍巖鳳嘴兩水之會，山巒岩嶠，風景絕佳，附近名勝古蹟甚多，其著者有：【尹子祠】在城西約三華里，祠傍鳳嘴江曲流，修竹夾道，松柏掩蔭，山嵐撲面，清風入懷，極宜釣遊。【浴鳧池】在城北，現闢為南川公園內景之一，池內滿植紅蓮，池心砌一石臺，上建小亭，架石橋通往來，春秋佳日，遊履如雲。此外尚有八景：【金佛晚霞】本縣金佛山，每當夏秋之交，夕陽返照，縹緲嵯峨，明霞萬丈，蔚為奇觀，八景一也。【白露晴嵐】城郭有白露巖，輕霧彌霄，窈窕冥冥，旭日晴嵐，濃淡相映，八景二也。【合溪夜月】本縣有龍巖鳳嘴兩水，其交匯處，名曰合溪，碧波如鏡，扁舟夜月，蕩漾河心，別饒風韻，八景三也。【孝婦湧泉】縣城之南，有一小溪，清流潺潺，終年不涸，相傳有錢氏婦，事孀姑至孝，姑病思飲泉不得，氏抱甕繞河而泣，河岸石忽中裂，甘泉湧出，喜以奉姑，其病若失，八景四也。【古渡流金】縣城北十里龍崖江渡口，昔有貧僧，每晨自石縫汲水，輒有金沙流出，持以易米，恰數口齋，僧貪壑之，流金遂止，八景五也。【聖水三潮】





縣城北五里外，有水自地穴出，自底上湧，高三五尺，一日三潮，寒暑不爽，潮時泉下聲如雷鳴，春秋之日，其潮特大，高可數丈，聲聞十里，**人稱爲聖水**，**尺妻六祀**。【石池臥象】縣城內興隆街後，陳姓園宅內有巨石，環伏池畔，**形如酣睡之象，巍然壯觀**，八景七也。【**偏佛晨鐘**】縣城北門外，有**普澤寺**，古名**偏佛寺**，高踞山巔，**孤寂清幽**，每晨拂曉，僧必鳴鐘，聲震山谷，遠近可聞；**佛醒屈良睡夢**，大有**晨鐘暮鼓，聾人深省之概**，八景末也。【**味古**】**觀公殿**，各賦，里十

彭水 在南川之西二九五公里，境內山嶺重疊，在昔交通困難，人烟稀少，僅恃水道爲唯一交通線，迨公路貫通後，與外界往來漸繁，舉凡外來商品，率由湘桂等省車運至此，再由水道經烏江下水轉運渝筑，僻遠之區，遂一躍而爲商貨集散水陸聯運之中心矣。城郊附近名勝古蹟，有【**雲頂寺**】在縣城對岸之西山，出峯高入雲霄，白雲彌漫，莫測其頂，其地有寺曰【**雲頂古剎**】，四周古柏森森，松針遍地【**入夏不暑**，飄然如在仙境。】**綠蔭軒**在縣城之南，采黃山谷讀書於此，憑窗遠眺，羣山在目，俯瞰烏江，水流洶湧，該軒年久失修，漸就傾圮，現經修葺，已煥然一新。

黔江 位於彭水東北一百三十公里，北通咸豐，南達酉陽，水陸交通，地甚便利，雖地隘人稀，彈丸小邑，實扼川黔、湘鄂兩省交通之樞紐，本路將石棧繞【**黔江右門**】地，展向東北，直達鄂邊之右門地，不啻成黔南地間之橋樑，境內川商貨，經由此地者，衆多，商賈漸繁榮，**鄂亂而前，黔人一喜**，南

秀山 位於黔江東南二二三公里，東界永綏，南抵松桃，本路川湘幹線貫通其間，由此東行四十七公里，即抵湘境之茶洞，經永綏、乾城，滙溪而與本路昆昆線相銜，本路秀綏段宏舖完成，交通益形便利，商



貨往來頻繁，每日行車紀錄，在昔不過二三輛，現已增至五十餘輛。其東南十六公里，地名石耶司，附近有【浮珠泉】溫度稍高於體溫，泉水上湧，形若珍珠，因以得名，現築壩湖池，游人就浴者頗多。【迴龍寺】係明天啓二年建，寺宇崇偉，林木密茂，景色宜人。【青雲山】亦名獅山，位于梅江街西，林木叢密，廟宇恢宏，泉水一泓，潺湲不絕，極盡清幽。

松 桃 居黔省東北邊境，北距川省秀山約四十公里，為本路川湘幹綫秀松段支綫之終點，境內名勝甚多，如【松桃寶塔】位于縣城北門外山頂，巍然聳立，塔旁有迴龍湖，即東嶽宮，相傳往昔河水氾濫，縣城有被沖刷之虞，經築此開鎮之，方慶安瀾。【天馬山】聳峙黔川交界處，為秀松二縣最高峯，形如天馬凌空，峯頂松柏森森，蔥籠茂鬱，峯下四山環抱，雙湖合流，濃蔭萃蔚，別有清致。【天心坡】兩峯聳峙，獨木橫越其巔，舊名天心橋，現橋廢而名仍存，峯西有峻坡，公路遶其下，坡腰有石呈凹形，廣深尋丈，土人藉以避雨，現為絕妙之天然防空洞。【洞口】與瓦場村遙遙相對，洞前小溪曲折，貫流其間，據云洞水日有三潮，人不敢入，悉遭漂沒，洞內層次甚多，有天窗可窺，並直硝磺石膏及岩灰，岩灰為肥田要品，附近農民均利賴之，更產娃娃魚，有大逾百五十斤者，能噬人，洞中水力甚巨，土人爭設水磨，用以碾米。【後坪】坪廣可容眾數萬人，地勢前低後聳，極其雄偉，傳為當年苗王陽千牛之演武場。

（完）



84-91

圖書編號