

DP
302
A02C6

LIBRARY OF CONGRESS.


[SMITHSONIAN DEPOSIT.]

Chap. DP302

Shelf A02C6

UNITED STATES OF AMERICA.





NOTICIAS

SOBRE LAS

VÍAS, POBLACIONES Y RUINAS ANTIGUAS

ESPECIALMENTE DE LA ÉPOCA ROMANA

EN LA

PROVINCIA DE ÁLAVA

FOR

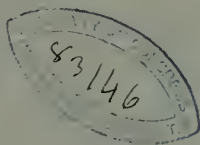
D. FRANCISCO COELLO Y QUESADA

CORONEL DE INGENIEROS RETIRADO, AUTOR DEL ÁTLAS DE ESPAÑA, É INDIVIDUO DE NÚMERO

DE LA

ACADEMIA DE LA HISTORIA

PRECIO: 6 RS. CON MAPA



MADRID

IMPRENTA DE T. FORTANET

CALLE DE LA LIBERTAD, NÚMERO 29

1875

7

2106

to the Smithsonian Institution

Donation of the

Author

ADVERTENCIA.

Las noticias referentes á esta provincia forman parte de la obra general sobre las vías, poblaciones y ruinas antiguas de España y Portugal, que publico como ampliacion á mi Discurso de ingreso en la Academia de la Historia, leído el 27 de Diciembre de 1874, y el cual sirve de prólogo ó introduccion á la misma. Ahora me limitaré á manifestar lo más indispensable para la inteligencia del sistema seguido en el trabajo.

Para la investigacion de las vías romanas se ha atendido muy principalmente á los vestigios de ellas, así como á la situacion de sus miliarias y de los puentes de aquella época. Donde no hay datos tan seguros, se tienen en cuenta los restos de poblaciones, fortalezas ó campamentos romanos y, á falta de ellos, los de fortificaciones, castillos ó atalayas posteriores que, generalmente, se establecieron á lo largo de los caminos más antiguos y frecuentados.

Las colonias y municipios romanos, y aún la mayor parte de sus poblaciones que nombraron los geógrafos, se hallan, casi siempre, sobre dichas calzadas, y así resulta otro dato para su traza. Lo mismo sucede con las primitivas Sedes episcopales, y en ellas, ó muy cerca, se encuentran tambien los antiguos monasterios, segun observacion que creo haber hecho el primero, y que he podido comprobar en la mayoría de los casos.

Al señalar el trazado de los caminos, en las partes dudosas, he tenido presentes todos estos indicios; las noticias que dan los historiadores sobre las marchas de los ejércitos y el órden de sus conquistas, y los itinerarios conocidos de los antiguos viajeros que cruzaron la Península. Sirven tambien para descubrir su trayecto los nombres de *Camino*, *Calzada*, *Puente* ó su equivalente *Alcántara*, y otros muchos, ya de las vías, ya de sus objetos y accidentes, que llevan bastantes pueblos y localidades.

Á fin de reunir tan diversas noticias, he registrado con escrupulosidad los Diccionarios geográficos de Miñano y Madoz, el Noménclator general y otros trabajos análogos, además de numerosas obras y documentos publica-

dos ó inéditos, tanto descriptivos como gráficos. No se citan siempre los nombres de las publicaciones generales y conocidas, como tampoco las de Cean-Bermúdez y Hübner, que recopilan casi todo lo que se refiere á ruinas ó inscripciones, y excusan acudir á las fuentes originales, á no ser en los casos en que pueden facilitar ó rectificar la consulta; sería preciso nombrarlas á cada paso, y sólo se hace cuando debe llamarse más especialmente la atención. Otras veces se alude á datos cuya procedencia no se especifica, porque están consignados en documentos originales, especialmente de carácter gráfico, que son de mi propiedad. Los nombres de los autores consultados se ponen, con frecuencia, encerrados en un paréntesis, para abreviar, y con igual objeto se copia solamente lo más esencial del título de sus obras, distinguiendo con las iniciales MS. toda clase de manuscritos.

Los nombres de las poblaciones antiguas ó romanas van escritos con letras capitales ó mayúsculas gruesas, sin perfiles y anchas, cuando es indudable su ortografía ó conocida fijamente por inscripciones ó documentos dignos de entera fé, como en **CLV́NIA**, por ejemplo: con letra de la misma clase, pero más estrecha, como en **TITV́LCIA**, cuando son poco dudosos y aparecen en los textos de acreditados geógrafos é historiadores, y con mayúsculas delgadas y con perfiles, como en **DIÓNIO**, cuando se citan los muy dudosos ó conociadamente adulterados que constan en algunos escritos. Se ha usado la letra bastardilla para aquellos nombres ó detalles sobre los que conviene llamar la atención, y siempre para designar los de pueblos ó localidades que pueden ser indicadores de caminos, evitando así repetir á cada paso esta advertencia.

Todos los nombres geográficos, ya antiguos, ya modernos, se han acentuado de modo que no quede la menor duda en su pronunciación, áun cuando para ello sea forzoso prescindir de algunas reglas admitidas. También se han colocado acentos en los nombres latinos, que no los llevan, porque sin ellos hubiera sido, casi siempre, muy dudosa la lectura.

Mi deseo principal es que sirvan estos apuntes para nuevos trabajos; para investigaciones que comprueben algunas noticias ó que las corrijan, y que así pueda llegarse al conocimiento perfecto de las antiguas comunicaciones en nuestro país. Agradeceré, por lo mismo, que tengan á bien remitirme sus observaciones los que leyeren mis notas y se ocupen de ellas, ya privadamente, ya en artículos ó publicaciones especiales: encarecidamente les suplico que no dejen de comunicarme sus ideas, y más todavía en el caso de estar en desacuerdo con las mías, porque así podré rectificarlas y completarlas con las de personas más competentes que emprendan análogos estudios.

PROVINCIA DE ÁLAVA.

Itinerario de Antonino. — De HISPÁNIA á AQVITÁNIA. — De ASTÚRICA á BVRDÍGALA. Seccion de VIROVESCA á SÚMMVM-PYRENÆVM. **Parte del Ebro á Navarra.** Este camino es completamente indudable, sobre todo en la porcion comprendida en Álava: hay vestigios casi contínuos de su trayecto, y de él dieron noticias varios escritores, recopiladas en su mayorfa en el Diccionario de Navarra y Vascongádas, publicado por la Academia de la Historia, del que he tomado mucho para estos apuntes, organizando sus dispersos datos. Además coinciden perfectamente las distancias entre Bribiesca y Pamplona, que son puntos seguros de la vía. La mansion DEOBRIGA, primera en la provincia, corresponde á *Puentelarrá* ó de *la Rad*, nombre que ya indica el cruzamiento del Ebro, como lo indica tambien el vocablo *briga*, sinónimo de *puente* en antiguos idiomas (Fernández-Guerra, El Libro de Santoña). Al *Puente-Larrá*, llamado *Larrt* en 1299, y que tuvo castillo en la orilla derecha del rio, llegan exactamente las medidas desde Bribiesca. Los restos de la calzada se descubren á trozos hácia Fontecha, que figura ya en 1095 y tiene dos castillos ó torres, y cerca de Leciñana del *Camino* subsiste una seccion, de 5.000 piés (1.393 metros), que se conserva como nueva: otras se ven por bajo de Salcedo, donde se le llama camino de Bilbáo, hubo antiguo monasterio (España Sagrada, t. xxxiii), y quedan lápidas romanas, y tambien de Comunion, siguiendo por el Campo de *Andaba*, al frente de Miranda de Ebro, y siempre próximo á la margen izquierda de este rio, cruzando luégo el Báyas para acercarse á la aldea de igual nombre, y llegar al Zadorra, entre la de *Arce* y Lacorzana. En este último trecho vá por el término de Miranda, perteneciente á Búrgos, y toca al despoblado de Revenga comprendido en el mismo. Alguna parte se utilizó, sin más que cubrir y arreglar el firme, para la nueva carretera

NÚMERO I.
Bribiesca
al
Pirineo.

DEOBRIGA.

que lleva el mismo trazado: su ancho era de 24 piés (6'7 metros), el más comun en estas vías. En la ermita de Cabriana, al Sur de Comunion, inmediata al Ebro y tambien á la calzada, quedan ruinas de edificios y termas, mosaicos, lápidas y además una miliaria (Hübner, *Inscriptiones Hispaniae*). Otra se halló en una presa del Ebro (Diccionario de la Academia), cerca de *Arce*, y en este punto se descubren numerosos restos de un campamento romano, del cual tomó acaso el nombre, recuerdo de *Arx*. Tambien existió aquí el antiguo monasterio de Santa María de Arce-Mirapérez, y otro en 1070, en el inmediato Ribabellosa (Llorente, Noticias de las Vascongadas). El último pueblo y los contiguos de Ribaguda, Quintanavilla y Villavizana, que han variado poco en sus nombres actuales, figuran en el fuero de Miranda de 1095. En Villavezana hay un despoblado llamado *El Castro*. El lugar de Lecñana parece derivar su denominacion del latino *Liciniana*, y corresponden al mismo idioma los de Báyas ó Báias é Írcio ó Hírcio, situado el último en la opuesta orilla del Ebro, casi enfrente de la desembocadura del Zadorra.

Despues de cruzado el rio que acabo de nombrar, se hallan nuevos vestigios de la vía en Lacorzanilla, que tiene casa-palacio, y frente á Berantevilla, poblacion que se encuentra á la márgen del rio Ayuda, y que conserva en sus alrededores restos de murallas y antigua torre. Tambien hay ruinas en Estavillo, que suena desde 871, y cerca de él se ven algunos trozos de la calzada. En esta poblacion, colocada en sitio eminente y que tuvo hospital de pasajeros, convienen exactamente las 15 millas que separan á DEOBRIGA de BELÉIA, y debe situarse aquí, mejor que en Iruña, adonde lo llevan los más y el mismo Diccionario de la Academia, por haber supuesto que la mansion anterior se hallaba frente á Miranda ó en las cercanías de *Arce*, y no en *Puentelarrá*. Saavedra (Apéndices al Discurso), colocó ya ambos puntos en su posicion verdadera. Seguramente BELÉIA es la VELÍA de Ptolomeo, que ocupa análoga situacion en la region de los CARISTI ó Carístos.

Más allá de Estavillo siguen patentes los restos del camino que salvaba con arte la cuesta inmediata, continuando recto hácia Burgueta, ya en el Condado de Treviño, perteneciente á la provincia de Búrgos y su partido de Miranda de Ebro, aunque enclavado en la de Álava, ofreciéndose aquí uno de los mayores defectos de nuestra division territorial. No léjos de Burgueta están los lugares de Pángua y San Estéban, y en su intermedio, en la ermita de San Ginés, perteneciente al segundo, se hallaron algunas lápidas romanas. Los vestigios de la calzada se descubren por el Oriente de la Puebla de Arganzon, cuyo fuero data de 1191, y en la subida á las inmediaciones del

castillo de igual nombre, para buscar de nuevo las orillas del Zadorra, bajando hácia la antigua venta de la Melchora. Este camino se ha usado como real de herradura y ruedas, hasta que se estableció el inmediato al rio por las Cónchas de Arganzon, ó sea en la cortadura de la misma cordillera donde se eleva el castillo, y por la que se abrió paso el Zadorra. En su cresta concluye el Condado de Treviño, llamado ántes Uda (Landázuri, Treviño ilustrado MS.), acaso por el nombre del rio Ibda ó Iuda, que es el Ayuda. Al lado de la fortaleza y encima de la venta citada, existe el despoblado de Gavalla, al cual reduce Floránes (Papeles varios de Álava MS.), la GEBALA de Ptolomeo, opinion que podria parecer doblemente fundada, por hallarse así esta poblacion sobre una de las vías romanas, sino se supiera que otras razones la apartan de este sitio. Más á Levante, en la misma sierra, se encuentra el Castillo de Zaldiaran, que ántes se llamó Celdiaran y Aizórroz, conservándose todavía el último nombre en Pizo-Zórroz, que significa pico agudo, y se halla á su pié. Ambos castillos figuran mucho desde el siglo VIII; á su lado establecieron más de una vez sus reales los ejércitos en nuestras contiendas, y entre otros pueden citarse los de Don Enrique, que descendieron de allí para combatir los auxiliares de su hermano Don Pedro, cerca de Arñiez, donde está la colina llamada Inglés-mendi, como recuerdo de su derrota.

A la caída Norte de la cordillera deberia hallarse la mansion siguiente del Itinerario, si se adoptára la distancia de 7 millas que la separa de BELÉIA uno de los códices; pero los más indican la de 13 millas á SVESSÁTIO, y esta distancia llega perfectamente al lugar de Zuázo, donde hay ruinas romanas con antiguo palacio y torre, y en cuyo nombre, que en algunos documentos se escribe Suázo y Suáso, parece conservarse alguna asonancia del antiguo; debe advertirse que hay varios pueblos de igual denominacion en esta zona. Desde la venta de la Melchora son escasos los vestigios de la calzada por el lado septentrional, pero es indudable que debió seguir próxima á la orilla del Zadorra, en que hay alguno, y más adelante tocando á Subijana de Álava, ántes Subillana, y á la ermita de San Juan de Júndiz, colocada en alto, torciendo luego al Este para acercarse á Zuázo, donde ya se descubren sus restos. Generalmente se ha supuesto que marchaba en derecha al despoblado de Iruña, en el que, segun dijimos, sitúan los más á BELÉIA. Dicho despoblado figura, desde antiguo, como poblacion importante, y se llamó *Irúnya*, voz vascongada que vale tanto como villa-buena, siendo su construccion evidentemente romana; en diferentes épocas se hallaron allí estátuas y lápidas, conservándose las ruinas de sus murallas, que ocupan 527 metros de Este á Oeste, y 351 de Norte á Sur, en una altura aislada, á unos 56 metros sobre

el Zadorra, que la ciñe por tres lados, constituyendo una posición sumamente fuerte y que reunía todas las condiciones que buscaban los romanos para establecer sus plazas de armas. En el siglo pasado subsistían la iglesia, ermita y un antiguo hospital. Cerca de su salida al Este se encuentran también lápidas en la ermita de Donela y hasta el Sur de Margarita, que las tiene igualmente, se descubren ya los restos de calzada, que sigue recta por entre sus heredades y las de Lermenda, hacia Zuázo y la ermita de San Pedro, continuando a la vista los vestigios hacia Arméntia. Inmediato por el Norte a los primeros pueblos, está el de Crispijana, donde hay un sitio llamado *La-Rueda*, y el de Asteguieta, a la derecha del Zadorra, en cuya ermita de San Martín había inscripciones romanas.

Es probable que una parte de esta calzada sea independiente de la que ahora se describe, la cual debía torcer frente a Margarita y Lermenda sin tocar en Iruña, que serviría un ramal aislado, como acostumbraban a hacer los romanos con sus principales fortalezas; ó más bien perteneció a otra vía que pasaba por ella, viniendo de la orilla opuesta del Zadorra. Sobre él hay tres puentes que se creen romanos: por lo ménos lo eran dos de ellos, que sirvieron para otros caminos. El pueblo nombrado *Trespuentes*, que antes se llamó *Transponte*, recuerda de un modo notable esta circunstancia, que confirma la importancia de la antigua población. Con sus ruinas, y aún se supone que con grandes tesoros encontrados allí, se edificó en 1407 el monasterio de Santa Catalina de Badaya, en paraje donde existía antigua torre, a la derecha del Zadorra.

El Sr. Saavedra sitúa a *SVESSATIO* en Iruña, pero aquí resulta muy cerca para las 13 millas que la separan de *BELÉIA*, y así no coinciden tampoco las distancias siguientes hasta Pamplona. Otros suponen que dicha mansión debe reducirse a Arméntia, que está milla y media más al Este de Zuázo, lo que no sería difícil explicar por las que hay a *BELÉIA*, suponiendo que el camino, desde el castillo de la Puebla y venta de la Melchora, marchaba más rectamente hacia dicho punto, al lado de la actual carretera por Arñez y Gomecha. Más difícil sería la combinación con los intervalos a las mansiones siguientes, aunque en mayores longitudes, y no conociendo todas las inflexiones del trazado, es casi imposible contar con seguridad una ó dos millas más ó ménos, y no debe olvidarse tampoco que el Itinerario sólo señala millas completas. Desde luego debo advertir que todas las distancias entre Bribiesca y Pamplona que he visto coinciden, midiéndolas con detención en planos exactos y en grande escala, principalmente en los varios que tengo de estudios del ferrocarril y reconocimientos posteriores a su construcción, es suponiendo alineaciones rectas entre los puntos conocidos ó probables del

paso de la vía romana, pero prescindiendo de los pequeños recodos que forzosamente habia de ofrecer en varios parajes y del aumento por las pendientes, en lo cual veo una de las pruebas de que las millas empleadas para medir nuestros caminos eran mayores de los 1.500 metros, segun indiqué en el Discurso.

De todos modos, Arméntia, cuyo nombre es antiguo, debió ser poblacion existente en tiempo de los romanos; hay en ella ruinas y lápidas, y fué notable por haber albergado la Sede episcopal de Calahorra, desde el siglo VIII hasta que la última ciudad fué recobrada de los sarracenos.

Desde SVESSÁTIO, que otros códices llaman SVISSÁTIO, y seguramente será la misma SVESTÁSIVM que Ptolomeo coloca tambien en los Carístos, y no muy separada de su situacion respecto á DEOBRIGA y VELÍA, aunque ménos en relacion con TVLÓNIVM y ALBA, siguen los vestigios de calzada por Arméntia, como ya he dicho, y se ven otros al Sur de Vitória, por bajo de Arechavaleta y prado del Campo Santo, en la ermita de San Cristóbal, por medio de Arcaya, donde hay tambien restos romanos, y hácia Ascarza. Cerca de este pueblo, algo al Este, llegan las 7 millas que separan á TVLLÓNIO de SVESSÁTIO, y así parece debe colocarse aquí, mejor que en Alegría de Álava, donde se supone más generalmente; tal vez se halló en el despoblado de San Roman, que con el de Sarricohurri, en los mismos parajes, figuraba en el siglo XI. Podría ponerse más cerca de Alegría si SVISSÁTIO coincidiera con Arméntia, pero nunca llegaria á él, alcanzando á lo sumo á la ermita de Estibáriz, entre Argandoña y El-Burgo, resultando luégo cortas las distancias al Este. En cambio deberia colocarse al Occidente de Ascarza, y entre él y Arcaya, si en vez de 7 millas se contáran las 6 que, entre las dos mansiones, marca uno de los códices.

TULLÓNIVS.

Poco distante de los últimos pueblos se halla la ermita de Petriquiz, resto de la poblacion de Betriquiz, en un alto que pudo guarnecerse para defensa del camino. Probable es que tambien lo estuviese, con igual objeto, el que ocupa la parte vieja de la ciudad de Vitória donde habia fortificaciones y dos castillos en 1181, época de su fuero, que la distingue con el nombre de Victória la Nueva: ántes se llamó Gaztéziz, que tuvo antigua parroquia ó monasterio, y por esta causa suponen los más que no pudo ser la que fundó Leovigildo en el año de 580, llamándola Victoriaco ó Vitoriaco, que reducen á Vitoriano, tambien en Álava, pero algo distante al Noroeste de su capital. Otros creen que pudo olvidarse ó transformarse el primitivo nombre, y Dormer (Discursos varios de Historia) asegura que el Victoriaco es errata y que, en los primitivos documentos, se escribió Victória. La ciudad vieja domina la extensa llanada que la circunda donde segun Navagério (*Viaggio in*

Spagna 1525), se contaban 366 pueblos, tantos, dice, como dias tiene el año. Muy próximo al Norte se halla el famoso campo de las Juntas de Arriága. A esta capital han querido reducir, no sólo las poblaciones contiguas de VELLÁ, TVLLÓNIO y TVLLICA sino tambien las de VADÍNIA, CAMÁRICA y BISCÁRGIS situadas en regiones tan diferentes, y hasta la de BIZÁNCIO que no se conoce en nuestro país. Algunos deducen su nombre actual del vascongado *Bitoréa* que significa cosa sobresaliente. En ella se fundaron algunos conventos, desde principios del siglo XIII, y tiene colegiata y vicaría, las cuales se han establecido siempre en puntos importantes y de fáciles comunicaciones.

Tambien se descubren restos de la vía romana, despues de Ascarza, cerca de Argandoña y del antiguo pueblo de Oréitia; entre Gáceta y El-Burgo llamado ántes Burgüello, y por Chinchetru y Gacéo siguen al Norte de Salvatierra hácia su ermita de la Magdalena. En este trozo se halla, en un alto aislado, la ya nombrada de Estibáriz, que era monasterio en 1074, perteneciente á la antigua *Villafranca* de Estibáriz, ó Estibáliz, la cual figura, en principios del siglo XII, como poblacion considerable. Aquí estaba el mercado de Estiváliz cuya restitucion, con otras posesiones, reclamaba Don Alfonso VIII del rey de Navarra. Algo más al Sur se encuentra la actual *Villafranca*, acaso trasladada de su primitiva situacion, y este nombre, que recuerda sin duda franquicias concedidas á sus pobladores, es frecuente en el trayecto de los caminos romanos, los más transitados desde época remota. Al Este de Alegría, villa en que subsisten mosaicos y hay torre ó casa-fuerte notable, se halla, tambien en alto, el despoblado del castillo de Henayo, con varios restos romanos y una lápida en que se lee el vocablo TVLLÓNIO, por lo que muchos han puesto aquí la mansion del Itinerario de igual denominacion, creyendo otros que lo recuerda asimismo el apellido de Dulanci, que llevaba ántes Alegría, aunque la asonancia es bastante forzada. De todos modos el nombre de Castillo de Henayo es seguro indicio de alguna fortaleza que custodiase la vía que marcha á su pié.

En Salvatierra coinciden exactamente las 12 millas que cuenta el Itinerario entre ALBA y TVLLÓNIO, que debe ser la TVLÓNIVM de Ptolomeo y mejor escrita TVLLÓNIVS segun la lápida citada; tambien coinciden las distancias que restan hácia Pamplona. Así no cabe vacilacion en situar aquí ALBA y áun podria decirse que quedaba algun vestigio en el nombre actual si no se supiera que ántes se llamó Haguráhia. Tiene antiguas murallas, con restos y lápidas romanas, y su posicion en altura aislada, que domina los llanos inmediatos y la canal que sigue la calzada entre las sierras de Andía y de Aralar es muy conforme á las que elegian los romanos para sus poblaciones. A su

alrededor se encuentran varios despoblados que demuestran la importancia de la primitiva población, entre ellos los de *Albizu* y *Paternina* que recuerdan, así como el pozo llamado de *Lucu*, nombres antiguos. En 1060 existía aquí el monasterio de *Huhulla* (*España Sagrada*, tomo xxxiii, y *Llorente*): es también vicaría eclesiástica y su fuero data del mismo año. Ya he dicho que los vestigios del camino se apartan al Norte de la población, por la ermita de la *Magdalena*, circunstancia frecuente en las vías romanas, que rara vez cruzaban las posiciones defensivas.

Después de *Salvatierra*, hacia *San Roman*, se conservaban vestigios de calzada en 21.050 pies ó 5.865 metros (*Prestamero*, Camino romano por *Álava MS.*), y en varios trozos de lo restante hasta el confin de *Navarra*: además se hallaron miliarias en *San Roman* y en la ermita de *Nuestra Señora de Arzanegui*, contigua á *Ilarduya* (*Hübner* y *Diccionario de la Academia*). La calzada seguía cerca, y por el Sur, de *Mezquía*, *Amézaga*, *Albéniz*, *Ilarduya*, *Eguino* y *Ciórdia*, éste ya en *Navarra*, y por el Norte de *Eguílaz* y *San Roman*. En los pueblos citados de *Albéniz*, *Eguílaz*, *Ilarduya* y *San Roman* y en el de *Araya*, algo más separado, existen lápidas romanas y en los dos primeros además sepulcros antiguos, que se creen celtas. En el de *Eguino*, llamado ántes *Eguinóa*, hay vestigios de fortaleza y la cueva nombrada de los *Gentíles*. También quedan lápidas en la ermita de *San Miguel de Ocáriz* y en *Ibargúren* próximos por el lado meridional y ya en la falda de los altos de *Encía* parte de la sierra de *Andía* citada ántes. Tal abundancia de restos prueba la solidez de la dominación romana en esta zona. Las lápidas inmediatas á *Albéniz* y en su ermita de *Andra-María*, hacia *San Roman*, son más numerosas é importantes, parecidas á las que se encuentran, al Sur, en *Gastiáin*, del Valle de *Lana* en *Navarra*. Próximo á *Urabáin*, al Sur de la vía, existió en 1066 el monasterio de *Yazarreta*.

Generalmente se ha creído que *ALBA* debió hallarse en *Albéniz* y aquí corresponderían las distancias si todas vinieran corriéndose al Este desde *DEOBRIGA*, como también han supuesto, pero faltaría la coincidencia con las siguientes. El nombre de *Albéniz* lo deducen del vascongado *Alba-aiz* que equivale á *Alba-eres*; otros afirman que *Albéniz* quiere decir *de Alba*. De todos modos confirma la inmediación á la verdadera *ALBA*, y sabido es que la denominación de las poblaciones romanas de importancia se extendía á los pagos y vicos situados en sus alrededores. También se cree por muchos que del nombre de *ALBA* se ha derivado el actual de *Álava* que lleva esta provincia. Otros lo deducen del monte *Uraba*; pero, según *Bisso* (*Crónica de Álava*), es más probable sea el mismo de *Araba*, como ellos lo pronuncian, y que significa llanura-baja.

ARACELI. La mansion siguiente de ARACELI á 21 millas de Alba, corresponde bien, por las distancias, á Arbizu donde ya la colocó Saavedra, poniendo ALBA en el despoblado de Albizu, que está al Sur de Salvatierra, bastante léjos de la vía y en paraje poco adecuado. Casi todos sitúan á ARACELI en Huarte-Aráquil, sin duda por la asonancia del segundo nombre, pero desde él resulta corta la distancia á Pamplona y larga á las mansiones del Oeste, á no correrse todas como pretenden los más. Bueno es no olvidar que el nombre de Aráquil, cuya analogía buscaron, se extiende á todo el valle y rio.

Segun puede observarse, el trazado de la calzada romana va casi siempre contiguo al actual ferro-carril del Norte, desde la confrontacion de Miranda de Ebro, separándose sólo por las diferentes condiciones de las dos clases de vías. Ya dije en mi Discurso que los restos del antiguo lago, que formó el Ebro en estos sitios, pudieron obligar á que se cruzára el rio en Puentelarrá y no en Miranda como parecia más natural, viniendo de Bribiesca y Pancorvo: por tal causa se desvia, en esta parte, de la línea más recta y del mismo ferro-carril. En el fuero de Miranda, de 1095, se cita ya el camino de Campaires, que es el caserío de Candepajáres, por donde llega directamente á Ameyugo. Hasta cerca de Iruña separa, casi siempre, el rio Zadorra, la vía romana y la férrea: despues la primera va entre la segunda y la carretera. En Vitória corta esta última, que se inclina algo al Norte, y hasta Salvatierra marcha más inmediata que ella al ferro-carril: en lo que resta al límite de Navarra las tres comunicaciones ván casi tocándose y al final por la derecha del rio Aráquil ó Burunda, que en su principio se llama Araya.

El Ravenate marca tambien la vía que acabo de describir, poniendo, despues de ALANTVNE, los nombres de ALBA, SEVSTÁTIO, BELÉGIA y SOB-
BRICA: en los tres últimos, aunque conocidamente mal escritos, se descubren con facilidad los correspondientes del Itinerario, y el primero de ellos se aproxima tambien al SVESTÁSIVM de Ptolomeo.

NÚMERO 2.
Puentelarrá
á
Villasante.

Camino romano de Puentelarrá á Villasante.— Los restos y noticias que existen de esta antigua comunicacion me hacen colocarla, sin vacilar, entre las romanas. En su principio debia dirigirse hácia Bergüenda, poblacion que figura ya en 1175 y que tuvo hospital de peregrinos (Diccionario de la Academia); despues, por las orillas del rio Omecillo, llegaba al Oeste de Espejo, donde hubo poblacion romana, descubriéndose en su barrio de *La Mota* los vestigios de la calzada (Varona y Salazar, 1858 MS.) como tambien en el sitio de Barcabáo, nombre que suponen pudo derivarse de alguna barca contigua, pero que mas probablemente tiene relacion con el apellido BARCA de la inmediata *vxama*. En Barcabáo hay lápidas, y de allí se dirige el camino hácia Villanañe cruzando el collado llamado ántes Medrópio y des-

pues Aprópio en el cual, sobre altura aislada sin dominacion, hay ruinas antiguas y tambien las del castillo de Barbéa en alta peña al Este del lugar de Bárrio. Entre Bergüenda y Espejo pasa frente á Bachicabo, ántes Ballicaho, en cuyo término existe una cabaña llamada *Calzada* de Bachicabo (Nomenclátor General), que sin duda recuerda el camino. Más á Poniente, en la notable cordillera de Arcena, no lejos del Sobron, se alzaban la importante fortaleza de Lantaron y su villa, de la que guarda recuerdo la ermita de San Martin de igual nombre (Llorente): allí cerca hay sepulcros antiguos, abiertos en la roca, y se conserva la tradicion infundada de haber sido estas sierras el sitio en que fué despedazado, por un oso, el rey Don Favila. Tambien en Alcedo, al Oriente de Bergüenda, habia castillo importante y quedan por el mismo lado Villamaderne, nombrado en 1028 Villamaderna, y Bellogin donde Floránes quiere situar la antigua *Vellégia alavense*. En el opuesto se halla Nograro, llamada Nograno en 1299, que tuvo antiguo palacio, y cerca de Villanañe, ántes Villananne, se conserva la vieja y célebre torre de la no menos célebre *Varona*. Más adelante se descubre la calzada en el Campo del *Angosto*, á la márgen del Omecillo, punto de paso frecuente y elegido para ferias, y despues en la llanada de Osma y Berberana, tocando el pié de la altura llamada *La Rueda* de Caranca, que tiene ruinas importantes, llamadas *Castros*, sin duda de un campamento que es análogo al citado en Arce. Al lado está tambien el antiguo castillo de Astúlez y probablemente en estas cumbres se hallaria la **VXAMA-BARCA**, citada por Ptolomeo en los **AVTRIGÓNES**, cuyo nombre conserva la actual Osma de Valdegovía que está muy próxima, pero en el fondo del valle. Varona cree pudo existir en las notables ruinas de Medrópio, ya designadas, pero esto no parece tan probable, y Henao y Llorente dicen que acaso estuvo en Orduña, aunque mejor en Osma. Cortés y López supone, tambien sin fundamento, que el apellido **BARCA** se le daría por proximidad de estanque ó laguna.

**VXAMA-
-BARCA.**

En Berberana, que está ya en la provincia de Búrgos, hay torre arruinada y el llano y pozo de *Carrayala*: aquí torceria el camino al Oeste para llegar á *Mambliga*, nombre derivado probablemente de *mambla* ó antiguo túmulo, pasando entre Ozalla ú Hozalla y Aostri ó Austri en el que Heros (Memoria de la Vardúlia MS.) quiere ver vestigio de los **AVTRIGÓNES** en cuya region se halla efectivamente. Despues sigue por los pueblos de Fresno de Losa, Villalambús, San Martin de Losa y Lástras de Teza, en algunos de los cuales existen antiguos monasterios, y por el llamado *Calzada*, que confirma nuevamente la existencia del camino, continuando casi al Noroeste hasta Villasante.

Villanañe
á
Calzada.

Un ramal de camino antiguo, llamado generalmente de la Rioja á Santan-

der, que es probable fuese atajo del anterior, es el que separándose en Villanañe seguía por bajo de la ermita de Nuestra Señora del *Angosto*, por Villanueva de Guréndes ó de Valdegovía, cabeza de esta vicaría y valle, por Guréndes, ó Gruéndes, y al pié de Quejo, donde se ven sepulcros antiguos, llegando á San Millan de San Zadornil, perteneciente á la provincia de Búrgos y próximo á Valpuesta; despues pasaba otra vez á Álava y por bajo de Corro, que tiene ermita llamada Casa de los Móros y tambien sepulcros abiertos en la peña, continuando por Tobíllas, ántes Toviéllas, y Bóveda, entraba definitivamente en Búrgos para unirse, hácia *Calzada*, con el descrito anteriormente. En los límites del valle de Valderejo, perteneciente á Álava, y señalados en su fuero de 1273, se cita el castillo de Monte Cabeza, que debió estar próximo á este camino y al pueblo de Quintanilla, en Búrgos, que lleva el apellido de Monte-Cabézas, además de nombrarse *Lar-Viádas*, la *Retuerta de Pando* y otros puntos contiguos á la comunicacion que se describe en el número 4. Probablemente existió en dicho valle el monasterio de Santa María de Mardónes (Sandoval, Fundaciones de Monasterios) en el lugar de Villamardónes, que tambien se llamó Villavardónes.

NÚMERO 3.
Cillaperlata
a
Bilbáo.

Camino desde Cillaperlata á Arciniega y Bilbáo. — Principia en la provincia de Búrgos cortando el de Puentelarrá á Villasante hácia *Calzada*; de aquí sigue á buscar el valle de Angulo por un paso fácil de la divisoria de aguas entre el Océano y el Mediterráneo, que se ofrece por el Oeste de la Sierra *Salvada*, descendiendo luégo por cerca de los pequeños pueblos de Ciella, Valluerca, Cirion, *La Roza* y *Angustina* á cortar el límite de Álava y próximo á Rétes de junto á Tudela y Gordélliz ó Gordéliz, hasta llegar á Arciniega ó Arceniega. En varios puntos se designa este camino como de Castilla á Bilbáo ó de Bribiesca á la misma capital. Despues de Arciniega pasa cerca de Mendiéta y al corto trecho penetra en Vizcaya siguiendo las orillas del rio Arciniega, llamado luégo de Gordejuela en el valle de igual nombre, hasta Sodupe para continuar luégo á Bilbáo inmediato al Cadágu, tocando otra vez, hácia la Cuadra, en una punta de la provincia de Álava que llega á la márgen de dicho rio. En toda esta parte se conservan recuerdos de antigua calzada que dirigia al valle de Angulo, así como del ramal que unia á Sodupe con Valmaseda (Madoz) por donde pasaba una vía romana indudable.

No me detendré á señalar aquí los indicios que confirman la antigua existencia de este camino en Búrgos y Vizcaya, dejándolo para sus respectivas provincias, y me limitaré á decir ahora que cerca de Arciniega, en los pasos de Gordélliz, existen lápidas romanas y sepulcros; que dicha villa, cabeza del arciprestazgo de Tudela, tiene restos de sus antiguas murallas, como los hay

en el nombre de la palabra *Arx* ó fortaleza, y que, segun Moret (Investigaciones de Navarra) y Llorente, hácia esta parte tuvieron lugar muchos trances de la guerra con los Cántabros y mas adelante con los moros, prueba de la existencia de antiguas comunicaciones. Henao (Antigüedades de Cantabria) supone, sin razon, en Arciniega la ARACILLVM de los Cántabros. En documentos del monasterio de Oca del año 864 (Llorente) se cita la vía pública de Salvada á Salvánton, que corresponden á la Sierra ó Peña *Salvada* y *Salmánnton*, pueblo que se halla al pié de la Peña de Haro y dista poco al Este del camino descrito. Cornide (Ilustraciones al Itinerario MS.) habla vagamente de camino romano desde Bribiesca al Valle de Mena y á Bilbáo, pero sin precisar más. Probablemente lo será el que me ocupa, aunque no hay datos para colocarlo entre los indudables.

Camino de Cillaperlata á Valpuesta, Orduña y Bilbáo. — En su primera parte va á buscar el paso por el pueblo de *Las Viádas* y el Portillo de Herran siguiendo luégo, hasta llegar á Valpuesta, la manga de terreno perteneciente á Búrgos, que se introduce en el Valle de Valdegovía: en esta seccion se nombra, á veces, camino de Bribiesca á Orduña y en Villafría de San Zadornil se le llama tambien de Fráncia. Valpuesta, bañada por el arroyo *Flumencillo*, es la antigua *Vállis-pósita* que cercaban robustas murallas y torreones de los que subsisten vestigios: tuvo monasterio en el siglo VIII (Llorente), catedral y Sede episcopal en algun tiempo: su fuero data de 804. En la escritura de sus términos se cita repetidas veces la calzada de Valle-Govía con algunos collados y pueblos inmediatos (España Sagrada, t. xxvi). Saliendo de esta jurisdiccion pasaba el camino por Álava, entre *Pinedo*, ántes *Pineto*, y Mióma, por cerca de Basabe, en que se conserva el recuerdo del camino á Bilbáo, para salir otra vez á la provincia de Búrgos, y su valle de Losa, hácia *Ozalla* y *Mambliga*; aquí se cruza con el camino número 2 siguiendo por Aostri y luégo por *Zaballa* ó *Zabala*, *Mijala* y por Llorençot, ó Llorençoz, hácia la Peña Vieja de Orduña, que es continuacion de la cordillera Pirenáica, para atravesarla inmediato á la Cerca de Villañó, pequeña aldea, partida por los límites de Búrgos y Vizcaya, que tuvo antigua fortaleza, y descender á Orduña por la ermita de Nuestra Señora de la Antigua, donde estuvo ántes la ciudad, más próxima á la cordillera, aunque siempre existió castillo, que figura ya en 1229, en su actual emplazamiento. Llorente cita en el valle de Valdegovía el monasterio de Villadepun, existente á mediados del siglo X, en cuyos términos se nombra tambien la calzada. El mismo señala los antiguos monasterios de Corcuera, al pié de la Peña de Orduña, y el de Villa-Ertanga, hoy Tartanga, próximo á este camino aunque algo más al nuevo, abierto en el siglo pasado, y que corta

NÚMERO 4.
Cillaperlata
á
Orduña
Y
Bilbáo.

la cordillera más al Oriente. En el término de Orduña, cuyo fuero es de 1256, se hallan el barrio *Ripa* y caserío *Treviesco*.

Después de esta ciudad, que es cabeza de vicaría eclesiástica, el camino viejo citado ya, desde 1309 (Henao), como de Castilla por Santa Gadéa, Puentelarrá, Orduña y Areta á Berméo, y en el cual se declaró en 1341, á favor de los habitantes de la última villa, exención de portazgos, sigue las orillas del *NERVA* ó Nervion que, según Guerra (El Arco de Bará), divide á Autrigónes y Carístos, saliendo á poco trecho del territorio de Orduña perteneciente á Vizcaya, pero enclavado en Álava por una de las singularidades de nuestra división territorial. Continúa por la misma orilla, ya en Álava, frente á Saracho, llamado ántes Deréndano, como ahora uno de sus barrios, tocando al castillejo ó torre antigua de Mendíjur, inmediato á Amúrrio, por este, que tiene palacio también antiguo, y por cerca de Olavézar llega á Luyando, donde hay cruz que dicen recuerda la derrota de los leoneses por los vizcainos en el siglo IX, y luego á Llódio por los caseríos de *La Guardia* ó Gardéa, y palacio de la Catuja. En Llódio existe iglesia que se cree fué de los Templarios, que establecieron siempre sus conventos en puntos de paso; en su término las casas de *Rotachu* y *Torrejon* y también subsiste la antigua *Torrelanda*, á la márgen del Nervion: por esta sigue el camino llegando á Areta, confin de Vizcaya, y luego hasta su capital. Desde Orduña, cuyas inmediaciones rodea el ferro-carril de Miranda á Bilbao, faldeando sus alturas para descender al valle del Nervion, marchan tocándose, ó muy próximas, la moderna comunicación y la antigua.

Este camino, en su última parte, viene á formar la prolongación del romano de Puentelarrá á Berberana y en realidad el directo de Puentelarrá á Bilbao, siendo probable sea de la misma época, cuando ménos su sección más septentrional, ya que no todo el resto y aún el ramal de enlace desde Villanañe hacía Valpuesta.

NÚMERO 5.

Osma
á
Iruña.

Camino de Osma á Iruña. — Entre las varias comunicaciones antiguas que enlazan las de Valdegovía con la calzada de Antonino que iba de Bribiesca al Pirineo, la más directa, y que parece también la más antigua, es la que atraviesa la hermandad de Lacoymonte, por el pié de la sierra de Árcamo, enlazando todos sus pueblos de Fresneda, Cárcamo, Guinéa, Barron, Artaza y Escota, marchando luego por Ormijana, llamado antes Urbillana, á cruzar el Báyas entre los de Morillas y Subijana, separados sólo por dicho río. En ellos se llama el camino indistintamente de Villarcayo ó de Santander á Vitoria. Cerca de Guinéa hay vestigios de convento de Templarios (Madoz), en Morillas, que se llamó *Muriélles* ó Moriéllas, hubo en el siglo XII considerable fortaleza y la inmediata Subijana de Morillas figura en 1070 por el paso de

D. Sancho Íñiguez, Señor de Álava, muerto allí, en rebelion de sus tropas, al regresar de la guerra contra moros. El camino, que sigue llamándose de Santander á Vitória, continúa, por Montevite, á Ollábarre, por el Sur de la Sierra de Badaya, y en Nancláres de la Oca, que tuvo en 1075 el monasterio de Langréiz (Llorente), alcanza el rio Zadorra costeándolo hasta Villedas donde lo pasa por el antiguo puente romano, celebrado por Ayala (Descripcion de Hermandades MS.), para llegar á Iruña; siendo probablemente el trozo de calzada romana á Margarita, más bien correspondiente á esta vía que á la de Antonino.

Otro camino, frecuentado tambien, es el que desde Espejo se une con el anterior cerca de Subijana, prolongando la parte occidental de Espejo hácia Valpuesta y Villasante. Por bajo de Tuesta se dirige á Salñas de Añana, poblacion que ya existia á mediados del siglo x, que tuvo monasterio de monjas en 1100 y fuero en 1110, y que conserva restos de su antigua fortificacion y un hospital de pasajeros: en sus antiguos límites se comprendian los sitios de Caranca, Médrópio y Lantaron, donde he señalado restos de fortalezas importantes: hoy encierran la casa llamada *Rueda* de Orive. El camino sigue despues á Pául, cerca de los lugares de Arréo y Vilória, entre los altos del *Castejon* y del *Atalaya*, y más adelante, por bajo de Caicedo-Sopeña y *Castillo*, llega al Báyas en Póves, frente á Anúcita, incorporándose poco despues con la ruta descrita por Subijana. Próximos al camino están los altos de los *Castillos*; algo al Sur el lugar de *Carasta* y, en su intermedio con Turiso, las notables ruinas que suponen de campamento romano con forma triangular y lados de 291, 571 y 585 metros, cuyos muros se reconocen perfectamente: allí se hallaron multitud de restos, monedas y molinos de mano, de los cuales vendria acaso el nombre al pueblo, tambien inmediato, de Molenilla ó Molinilla, llamado Moleniella en 1095. Todos estos castillos y fortalezas protegerian la ocupacion de la parte del territorio entre la vía de Antonino, por las orillas del Ebro, y la que ahora se describe.

El tercer camino de enlace, mucho más difícil y ménos conocido, es el que desde Osma, atravesando los montes de Guibijo, entra en el valle de Cuartango y pasando en él por Archúa, por Urbina de Basabe, donde hay lápidas romanas y palacio antiguo, y por Sendadiano, capital de dicho valle y vicaría, cruza el Zadorra y el ferro-carril de Bilbáo en Catadiano, poco distante de Anda y de Andagoya, el último con castillo y citado con frecuencia en las antiguas contiendas como punto de paso, á partir del campo de Arriága; atraviesa despues la sierra de Badaya, en su union con la de Arrato, para seguir, por los Huétos de arriba y de abajo, á Mártioda, uniéndose aquí con otras prolongaciones á la vía de Antonino, y actualmente llega por Estarrona á

NÚMERO 6.

Espejo
á
Subijana.Osma
á
Mártioda.

Vitória. No aparece tan probable que esta vía existiera en tiempo de los romanos, á pesar de las ruinas designadas y de que algunos nombres citados podrian creerse indicios de proximidad de comunicaciones; pero debe observarse que no tienen igual significacion, que en castellano, las voces vascongadas.

Miranda
á
Areta.

Tampoco parece romano el camino, llamado en algunos puntos de Castilla á Orduña y Bilbáo, y en otros real de Rioja á Vizcaya, que sigue las orillas del Báyas, y próximo siempre al ferro-carril de Miranda á Bilbáo, por muchos de los pueblos ya nombrados y por otros que no es neceserio señalar: este va siempre por el fondo de un valle, con grandes estrechuras en muchos parajes aunque, despues de Andagoya, se despeja bastante el terreno. La continuacion es por Abécia, que Llorente supone conquistada de los moros por D. Alfonso I, y por Izarra á cruzar las Grádas de Altuve, donde ya abandona el ferro-carril, siguiendo luégo las orillas del rio de aquel nombre por cerca de Astóviza y Barámbio y más adelante, en Vizcaya, por Orozco hasta empalmar en Areta, con el descrito en el número 4. Miñano (Diccionario Geográfico) cita, en Barámbio, esta última parte como camino ó itinerario militar en cuya clase se designan, aunque sin dar la explicacion plausible de esta circunstancia, muchas vías que son conocidamente romanas. El figurar Orozco desde 973, siendo además cabeza de vicaría y arciprestazgo, y el tener antigua casa solar y el castillo de Rívas hacen probable la remota existencia de este camino.

Con el anterior, se combina otro por Ondona, Apreguándana, Unzá y Artomaña á Orduña, prolongándose al Este por Murguía, que algunos, sin la menor razon, han querido identificar con LAGONIMVRGI, y por Záitegui á Vitória; así como por el Oeste por Lendoño de arriba y Aguñiga, ántes Aguínaga, á Madária donde, segun Llorente, existió en principios del siglo XII el monasterio de Uváldia, y luego por Salmánton, Lejarzo y Añés, que conserva iglesia antigua, puente llamado *La Rueda* y tuvo el monasterio de San Vicente de Anniés, va á encontrar el del valle de Angulo, comunicándose tambien, por un ramal, mas directamente con Arciniega. En algunos documentos se cita este camino, que va faldeando la Sierra Salvada, como comunicacion de la provincia de Búrgos, y del mismo valle de Angulo, con Orduña y Vitória.

NÚMERO 7.
Valmaseda
á
Záitegui.

Más probable es que existiera antiguamente el camino de Valmaseda por Arciniega y Amúrrio hácia Murguía, Záitegui y á Vitória ó Iruña, muy próximo al trazado de la actual carreterra. En Rétes de Llanteno se hallan los caseríos de *La Rueda* y *El Puente*; en Beótegui se cita alguna *estrada*; Respaldiza es cabeza de la vicaría y hermandad de Ayala; en Izória hay barrio

Ripa; en Olavézar se menciona la calzada á Arciniega y en Lezama existe el palacio y torre fuerte de Larraco y próximo el barrio de *Videcu* ó *Viéco*. Más al Este, en Nuestra Señora de Oro, cerca de Vitoriano, existió monasterio anterior á 1138 y si aquí estuvo, como pretenden los más, y no en Vitória, la ciudad de Victoriaco, fundada por Leovigildo en 580, es nueva prueba de la existencia de antigua comunicacion por este lado. Poco distante queda Luquiano donde se cree estuvo el antiguo monasterio de Lupudiano, que cita en Cuartango Llorente, y subsisten las torres de Zárate, Mendarózqueta, y la Encontrada, así como en Abornícano, ya inmediato al otro camino por el Báyas, un castillo antiguo. El fuerte y muy nombrado de Záytegui ó Zaytútegui, que existia en el siglo XII, cuyo nombre significa *guárdese este sitio*, podría indicar el paso de la vía aunque tambien pudo fundarse para defensa de la siguiente.

Camino de Iruña á Védia. — Este se dirige al Norte á *Trespúentes* cruzando el Zadorra por el otro puente romano, que está entre el de Vállodas y el llamado de Momário ó Monário; en *Trespúentes* hay lápidas romanas y tambien en Mendoza, que significa montaña fria, además de antigua fortificacion: por ellos sigue el camino y más adelante próximo á Mártioda, que tiene torre-palacio del siglo XII y donde debió hallarse el mercado de Divina, reclamado con el de Estiváliz, por D. Alfonso VIII, siendo aquel el nombre de esta antigua hermandad: luego, por Vllíbarri-Viña, Mandojana y por cerca de Legarda va en direccion de Artaza y Apodaca: aquí se cree hubo convento de Templarios (Madoz) y contiguos están Letona y el castillo de Záítegui; ántes quedan, al Este, Estarrona con su antiguo torreón, y Foronda con la llamada Casa-Torre. Seguramente esta comunicacion, prolongada por la vía de Antonino, es la que se cita en las guerras como del Ebro al castillo de Záítegui, más bien que la que sigue las orillas del Báyas hácia el mismo punto, la cual cruza terreno ménos abierto. La que describo continúa inmediata á Berrícano, pero probablemente utilizaria ántes el paso natural en que se ocultan, por algun trecho, los arroyos que bajan de la peña de Gorbéa en el Bocaron de Zarágua próximo á Ondátegui; allí existe la antiquísima ermita de Santa Lucía, punto de reunion de la hermandad de Cigóitia, y paraje en que sitúan algunos á SEGÓNTIA-PARÁMICA. Más adelante va por Erive y Cestafe á Acosta, llamada anteriormente Ocoíztia, que fué monasterio en 871 (Llorente) citándose en la escritura de sus términos algunos caminos. El que me ocupa prosigue á Ubídea, que está ya en la provincia de Vizcaya, y ántes se halla la ermita de Santa Engrácia, sitio acaso del monasterio de igual nombre señalado por Flórez (*España Sagrada*, vol. xxxiii). Tambien pasa próximo á Elosu, que se llamó Elohosu y Losu, y aquí, dice el Diccionario de la Aca-

NÚMERO 8.

Iruña
á
Védia.

demia, creen algunos se hallaba la fortaleza de Áussa, conquistada en 1200 por D. Alfonso VIII, como refiere el Arzobispo D. Rodrigo. No he encontrado tal punto en su texto, ni los dictados actuales y antiguos del pueblo guardan con él analogía; acaso la hay mayor en Azúa ó en el despoblado de Asa, si bien no lejos de Elosu subsiste un albergue llamado Áisua.

El nombre de Ubídea vendrá probablemente de *Videa* que, segun Henao, tomó el yascuense del romano vía, y que parece confirmar la antigüedad de este camino. Madoz añade que esta vieja calzada era la principal comunicacion de Álava á Bilbáo, y casi la única, ántes de la mejora de la de Orduña. En varios puntos de Vizcaya, donde sigue las orillas del rio Arrátia hasta llegar al Ibaizábal y empalmar con otro camino de Bilbáo por Durango, hay tambien indicios que atestiguan su remota existencia. Ubídea se llamó antiguamente Huvídia y era dependencia de Villarreal de Álava, poblacion con murallas y torre fuerte, nombrada ántes Legutiano.

NÚMERO 9.
Salvatierra
á
Beasáin.

Camino de Salvatierra á Beasáin. — Este se dirigia por Ordoñana, cabeza de la hermandad de San Millan y que algunos designan con este nombre, á Galárreta, que generalmente identifican á la **GEBALÁECA** de Ptolomeo sin más motivo, al parecer, que la ligera asonancia, aunque, á decir verdad, hay otras razones. Cerca de Galárreta se ve, sobre elevado peñasco, el castillo de Morútegui, perteneciente á Araya, que Miñano supone de moros, y así lo indica su nombre, estando próximo tambien al camino que llega pronto al puerto de San Adrian ó *Peña-horadada*, llamado así porque la cresta de la sierra, en los confines de la provincia y al lado del Monte *Araz*, se cruza por una ancha abertura, natural en 59 metros y artificial en unos 20, en cuyo interior se hallan la capilla y venta de San Adrian. En lo alto existió antigua fortaleza de igual nombre, á la caída se descubrieron sepulcros, en Úrbia (Landázuri, Descripción de Guipúzcoa MS.), y tambien hubo convento de Templarios en la falda de la montaña Aitzgorri ó Bermeja, cerca ya de Cegama en Guipúzcoa. Este camino se llamó real de postas; Navagério habla de él, al mismo tiempo que del resto, desde Vitória á Salvatierra, y califica de asperísima la subida al puerto; *Herbays* (*Voyages de Charles V.* MS.) y Salvá y Baranda (Coleccion de Documentos inéditos) lo designan todo como recorrido por los Reyes Católicos y el Emperador y tambien lo nombra *Zeillérus* (*Hispaniae Itinerarium*) citando el paso por Galleretta, Salvatierra y Vitória á Miranda. Por último en las publicaciones de *Iansónius* (*Illustriörum Hispaniae Urbium y Theátrum Orbis Terrarum*) se describe el antiguo túnel y vía, calificando esta de lapídea, y áun supone que la gruta fué cantada por los poetas griegos. Todos son indicios de remota antigüedad en la comunicacion y es casi seguro que pertenece á la época romana.

Unos siete kilómetros al Oeste queda el monasterio de monjas Cistercienses de Santa María de Barría que figura desde el siglo XI, situado entre Narvaia y Aspuru, y tal vez se hallaba en un ramal de camino que, desde Záitegui, viniese por Luco y cerca de Ullíbarri-Gambóa, donde hay la ermita de Santa Marina en el monte *Gaztelu* y el albergue *Gastelúa*, y de Landa, con puente antiguo en el Zadorra y molino *Rotamendi*, por Nancláres de Gambóa, que tiene caserío de *Rotabarri*, hasta llegar á Azúa, cabeza de la hermandad y vicaría de Gambóa, y luego por Guevara, en la que casi todos colocan la **GEBALA** de Ptolomeo, pasára por el monasterio y pueblos citados para ir, por Gordóa y Galárreta, á Zaldueño, Albéniz y á empalmar con la vía de Antonino. En Zaldueño se llama este camino de Navarra á Vizcaya: en Narvaia hay restos de muros de fortaleza, sepulcros y un castillo nombrado Torre-Vieja. Tambien son frecuentados el ramal desde Guevara, por Mendíjur y Arbulo, hácia Matáuco y Ascarza ó Vitória, y el de Narvaia por Arrióla á San Adrian.

Camino de Berantevilla á Logroño. — Esta antigua comunicacion, que prolonga perfectamente el camino romano de Puentelarrá, y que explica así el fuerte recodo que aquel forma, sigue casi siempre bastante inmediata á la izquierda del Ebro, enlazando unas veces y protegida otras, á mayor distancia, por importantes fortalezas que figuran en la Historia. La primer poblacion en que toca es la de *Portilla*, que se llamó *Portella* ó *Portiella* de Ibda, siendo respetable plaza de armas en 1179, con dos castillos al Este y Oeste, quedando sus ruinas y el recuerdo en la iglesia de Nuestra Señora del Castillo. Seguía á Ócio, dominado al Sur por el fuerte castillo de Lános, de durfísima argamasa, tal vez romana. Al Poniente quedan cerca Zambrana, punto en que se celebran las juntas de la vicaría de Miranda, nombrada Cembrana en 1058, estando ántes mil pasos mas próxima, y Santa Cruz de Soportilla ó del Fierro, con antiguo torreón: al Este se deja Berganzo que algunos, sin dar la razon, pretenden se denominó **BRIGÁNTIVM**. Más adelante se encuentra Salinillas de Buradon donde, tambien sin cáusa, coloca Hcnao la **SALIONGA** de Ptolomeo, que otros llevan á las Salinillas de Bureba, en Búrgos, y de todos modos se hallaría en la última provincia. La que pertenece á Álava figura ya en el siglo XII, tuvo fortificaciones y tomó el apellido del inmediato y célebre castillo de Buradon, que coronaba el extremo de la cordillera de Cantábria, sobre las Cónchas de Haro, ó sea la cortadura que la separa de los Móntes Obarénes; enfrente se alzaba el castillo de Bilíbio, á la derecha del Ebro y ya en la provincia de Logroño.

Algo penetra en esta el camino al pasar por Brifias y su término donde se le une otra vía antigua que enlaza con Haro y diversos puntos, y la que me ocupa vuelve á Álava para cruzar el término de La-Bastida y segunda vez á

NÚMERO 10.
Berantevilla
á
Logroño.

Logroño aproximándose á San Vicente de la Sonsierra y, despues de tocar en Ábalos, sigue en la otra por Samaniego y cerca de Leza y Páganos á *La-Guardia*. Entre las antiguas conquistas se citan seguidas las de La-Bastida, Ócio y *Portilla*, y este trozo de camino, que se llama real de las Cónchas, se incluye, lo mismo que su prolongacion á Armiñon y la Puebla de Arganzon, entre los militares (Miñano). La-Bastida, ó Labastida como hoy se escribe, fué plaza importante, tiene castillo inmediato y el llamado antiguamente de Tholóyno, Tolónio ó Tullónio, en la sierra que está al Norte y que guarda la denominacion de Toloño: con la misma hubo al lado antiguo monasterio conservándose allí una notable y visitada ermita con hospedería: entre La-Bastida y Bríñas está tambien la de Nuestra Señora de *Torrentejo*, y en término del primero la casa de *Andaverde*.

El nombre del castillo de Tullónio, y acaso más el deseo de negar la dominacion romana en Álava, han hecho que muchos sitúen aquí el **TVLLÓNIO** del Itinerario llevando el camino desde Pancorvo por Haro. Así lo supone el mismo Cornide que habia colocado á **SVESSÁTIO** hácia Salinas de Añana ó Estavillo, y tambien Landázuri, que niega hubiese, en el interior de la provincia, caminos ni poblaciones romanas. Prestamero, que describe tan perfectamente todos los vestigios de la verdadera vía romana, dice ignora si la actual sierra de Toloño se llamaría Tullónio; que el camino no podia ir por lo alto de la sierra, como han pretendido otros sin conocer la aspereza de sus vertientes, pero que **TVLLÓNIO** pudo estar bajo de ella y que al despoblarse se llevaron á la sierra las imágenes de su iglesia transmitiéndola el nombre. Lo curioso es que colocando casi todos **ALBA** en Albéniz para llegar á ella, desde La-Bastida, sería preciso cruzar la provincia en igual extension que por el camino de Vitória á Salvatierra. Govántes (Diccionario de la Riója) supone igualmente el Itinerario de Antonino por Haro y Bríñas, estando en el segundo **DEOBRIGA**, y la continuacion por Peñacerrada y por Varoja, ó Baroja, donde pone á **BELÉIA**, á Sáseta que cree se llamó *Sasetátium* y sería la **SVESTÁTIVM**, y de aquí á Alegría donde coloca á **TVLÓNIVM**. Cortés y López lo lleva por Briónes, que cree **DEOBRIGA**, á Bernedo, donde situa á **BELÉIA**, á Sáraso, en el condado de Treviño, que supone **SVESSÁTIO**, y de allí tambien á Alegría, dando notables rodeos sin fundados motivos. Sáraso es paso de arriería entre Álava y Riója: Briónes figura en el siglo VIII, tuvo fuertes muros y castillo y no falta quien pretenda dió nombre á la region de los **BERÓNES** ó **VERÓNES**.

Volviendo al camino que describo diré, que San Vicente de la Sonsierra tuvo fortificaciones, castillo y puente antiguo sobre el Ebro; subsiste en la villa un torreón llamado Cuarto de los Móros y se han hallado restos y

monedas árabes; su fuero es de 1172: á su Norte se hallan el despoblado de los *Veráles* y restos de otros. Ábalos fué fundada en el siglo IX y tiene cerca la ermita llamada de San Martín de los Templarios, y el molino de *Rueda-Toloño*; al Nordeste, en un cerro, se cree estuvo el monasterio de San Felices y tal vez el de Santa María de Orsáles (España Sagrada, t. xxxiii) en el despoblado de Urzáles ú Horzáles, también por aquel lado: al Sur de la actual Peciña se levantó, hácia 1136, la ermita de Nuestra Señora de la Piscina, de donde tomó el nombre la antigua aldea. Al Sudoeste de Ábalos existieron los despoplados de Artajona ó Artasona y de Forniéllos, conservándose aún el nombre de *Carra-Artajona*. Gobántes cree que esta villa es la *Abéicam* ó *Ábticam*, nombrada en el cronicón del Obispo Sebastian, ó más bien de D. Alfonso III, y que acaso debió escribirse *Abélica* ó *Abálica*, suponiendo también que la *Carbonárium* del mismo documento corresponde al despoblado Cabuérniga ó Tabuérniga, ántes Cabuérneca, sobre La-Bastida; siguiéndose así la marcha de las conquistas desde *Mirándam* ó *Revendécam*, que corresponde al despoblado de Revenga, al Este de Miranda cuyo nombre conserva un vado inmediato en el Ebro, y luégo las de *Carbonárium*, *Abéicam*, *Brúnes* y *Cinisárium* equivalentes, las dos últimas, á Bríones y Cenicero. Más natural parece esto que suponer la *Abéicam* en Abécia como hace Llorente. En Samaniego, que en 1366 se llamaba Samainigo, subsisten dos torreones y tuvo antiguo castillo; inmediata al Sur queda Villabuena, llamada ántes Villaeskuerna y donde hay los corrales de *Carra el ciego*, y *Carra quintana*. *La-Guárdia* se llamó *La-Goárdia*: su fuero data de 1164 y entónces era plaza de armas considerable con fuerte castillo: es vicaría eclesiástica, y conserva restos de antigua canónica.

Después de esta el camino sigue á Logroño, cruzando parte de su término, y tocando ántes en el despoblado de Asa, que está colocado á izquierda del Ebro y en la punta de una de sus revueltas más pronunciadas: allí, en su ermita, se conservan grandes ruinas y lápidas romanas y se ven los arranques del puente sobre el Ebro, (Campuzano, Carta 1858 MS.) el cual daría paso hácia Logroño por la orilla derecha del río ó bien á algun ramal que enlazase con otros caminos más al Sur. Asa era villa en 964 con murallas y castillo; aquí pudo estar el de Axita ó Acxa, citado por Yánguas (Diccionario de antigüedades) en la muga entre Castilla y Navarra. En la cordillera de Cantabria, al Norte de Samaniego y de *La-Guárdia*, existen las ruinas de los castillos de Herrera y del Toro, que han figurado mucho en tiempos remotos: el segundo desde el siglo VIII y hay algun resto que le hace parecer de época romana: el primero se llamó de Ferrera: los dos defendían puertos de la cordillera, y es probable el paso de caminos. Por el de Herrera va también la carretera actual de Logroño á Peñacerrada y Vitoria, pero no parece que esta fuera la antigua: más

bien se uniría Peñacerrada con Haro por el collado de las Pasiégas, cerca de Toloño, ó con Briónes, por el de *Castillo*, hácia la antigua aldea de Rívas, que son tambien más fáciles. Hay varios indicios de comunicacion por el puerto del Toro: se cita alguna vez el paso de *La-Guardia* á Lagran, que se llamó Lagral en 1164, y donde hubo castillo, segun se cree, en la actual ermita de San Pelayo; más adelante en Fúidio existe puente viejo sobre el Ayuda; al lado está el lugar llamado *Torre* y poco distantes el de Albáina, con cuevas muy antiguas en la peña, y Páriz en que se recuerda el camino de Logroño á Vitória: si fué de época muy remota la direccion sería más bien hácia Arméntia, Zuázo é Iruña donde estaban ántes las poblaciones más importantes y el principal nudo de caminos.

NÚMERO 11.
Ócio
á
Santa Cruz
de Campezo.

Más probable es que existiera anteriormente comunicacion desde Ócio á Santa Cruz de Campezo: esta recorrería los valles del Yuglárez y del Ega, que corren en distintos sentidos, llegando por Berganzo á Peñacerrada, poblacion que dicen existia en 765 en el sitio de la ermita y castillo de Urizarra, que significa poblacion vieja: fué plaza de armas y además del castillo nombrado y el de Herrera tenia los de Mendilucéa y Villamonte, citados tambien en las expediciones guerreras; su fuero data de 1200: cerca queda Montória con antiguo palacio. De Peñacerrada seguiría el camino por Pipaon, Lagran, Villaverde, Bernedo y *Angostina*, penetrando luégo en Navarra donde pasa al pié de La-Poblacion, por Marañon, Cabredo y Genevilla, volviendo á entrar en Álava para llegar á Santa Cruz de Campezo. En Bernedo, cuyo fuero data de 1182, hubo antiguo castillo; en La-Poblacion otro y el despoblado llamado *Monastério*; en Marañon un palacio de cabo de armería y castillo que figura desde remotos tiempos, con el nombre de Marannon ó Marañon, lo mismo que el de Cabredo; Genevilla se llamaba Uxana en 1366; Santa Cruz de Campezo era plaza de armas en 1087, su fuero es de 1256, y en sus confines se marcan los sitios de San Cristóbal de *Venabía* y *Angosto* de Oteyo. Cerca de esta villa está el monte Codés con antigua basilica: en una de sus ramificaciones, la sierra de *Monicastro*, tal vez *Punicastro*, y entre Torralba y Otiñano, existió el castillo de Malpico y en otra, entre Nazar y Asarta, la Peña Costalera y el castillo del mismo nombre de construccion romana (Madoz).

NÚMERO 12.
Arméntia
á
Estella.

Camino de Arméntia á Estella. — Este presenta muchos indicios de antigüedad: en su principio marcha por *Gardélegui*, ántes Gardélihi, *Castillo*, llamado Gaztelu y Castiello en 1258, y *Monasteriogüren*, vulgarmente *Mostrun*, nombres que parecen tomados de sus defensas ó de primitiva parroquia ó monasterio: entre el segundo y Mendiola se halla el despoblado de Meyana que ántes se llamó *Miliana*, acaso por miliaria. Cruzando luégo los Móntes

de Vitória y pasando cerca de Oquina, que tiene cóncavo ó silo profundo, entra en el Condado de Treviño y toca en Sáseta, donde se le llama camino de Santander, y saliendo de él pasa por Arlucéa, que fué considerable fortaleza, en cuyo término hay la ermita de Nuestra Señora de *Violarra* y el despñadero de *Radivia*; despues, poco separado de Marquínez, que tiene dos casas-torres con fosos, sigue á *Córres* que se cita como villa antigua y plaza importante, con murallas en 1239, teniendo al Este el castillo de *Portiella de Córres*: á Antoñana, con fuero de 1182, tambien amurallada y con fortificacion notable, señalándose en sus términos antiguas rutas y el castillo de Sancho Piédrola, en la Peña de Hornillos, cuyo solar figura en 1352 y en él se construyó en 1484 el convento de franciscanos de igual nombre, punto de reunion de la hermandad. Así llega á Santa Cruz de Campezo y, juntándose al anterior, penetra en la provincia de Navarra, pasando por el pié del castillo romano de la Costalera, por Asarta y Mendaza, capital del valle y arciprestazgo de la Berrueza, llega á Piedramillera, nombre que suponen originado por antigua miliaria (Diccionario de la Academia), continuando á Estella.

Segun se ha dicho, este camino cruza una pequeña parte del condado de Treviño: otros de los descritos últimamente lo cruzan tambien, y además existe uno, llamado real de Miranda á Treviño, que arranca en Berantevilla y, por Hozaña y otros pueblos, llega á la capital del Condado que es cabeza de vicaría y tuvo fuero en 1191, un castillo antiguo y otro al Septentrion que se halla arruinado. Acaso esta comunicacion se prolongaba al Norte, hácia Arméntia, ó al Este por Sáraso, Páriz y Marquínez, en direccion á Santa Cruz de Campezo, citándose alguna vez estos caminos, así como la parte mas occidental, desde Póves, por Villaluenga, Tuyó, La Puebla de Arganzon y Añastro á Treviño.

La última vía que presenta visos de antigüedad es la de Salvatierra por Contrasta y Gastiáin hácia Estella: en su principio iria probablemente por Ocáriz, cruzando la sierra de Andía, para pasar á Contrasta, que está á orillas del arroyo *Viárta*, tiene fuero de 1344 y antiguo palacio: cerca de ella está la ermita de Elizmendi, que significa iglesia del monte, de la que una parte es edificio romano y con varias lápidas. Llorente supone aquí la *SEGONTIA-PARÁMICA*. El camino sigue próximo á Ullíbarri-Arana y poco separado de San Vicente de igual apellido, donde existe el notable despoblado de Berberiego, llegando á Gastiáin, ya en Navarra, que tiene tambien lápidas y ruinas romanas muy notables en la ermita de San Sebastian, distante unos tres kilómetros (Comision de monumentos de Navarra); alguno las supone restos de un castillo de los romanos y tambien los hay de otros dos, en el inmediato despoblado ó campo de Berrabía, en el sitio de *Muro* y en el monte de Órmas,

NÚMERO 13.
Salvatierra
á
Mendaza.

que equivale á *Paredon*; existiendo la tradicion de combates aquí entre los reyes de Castilla y Navarra. La ruta sigue por cerca de Zúñiga, que en 1278 se llamaba Estúñiga, y cruzando el Ega, por el tristemente célebre puente de Argújjas, va por Acedo, que tiene palacio de cabo de armería, y á incorporarse en Mendaza con la otra comunicacion á Estella.

Antoñana
á
Argandoña.

El camino de Antoñana por Máestu, Vírgala-mayor y menor, Trocóniz y Andollu á Vitória, que es la actual carretera de Estella, y en realidad encuentra la vía romana de Antonino en Argandoña, aunque tambien algo antiguo, no lo parece tanto como el descrito anteriormente; no hay noticias de fortalezas ni otros indicios, en todo su trayecto, y sólo cerca, y al Este, de Vírgala-mayor se halla el monasterio de Santa Pía que figura en 1085. Se le incluye, sin embargo, entre los itinerarios militares lo mismo que al de Miranda de Ebro á Vitória, Salvatierra y Pamplona.

De todos los caminos descritos son evidentemente romanos el del Itinerario de Antonino y el de Puentelarrá á Villasante. Entre los demás, solamente los señalados con números parecen bastante antiguos y con indicios que hacen posible su existencia en aquella época. De la medida, hecha con suficiente aproximacion, resulta que estas vías, descontando los trozos en que penetran en los territorios enclavados de Treviño y Orduña, ó en algunas partes entrantes de las provincias limítrofes, cuentan en la de Álava con las siguientes longitudes. Número 1.º — 71 kilómetros; 2.º — 19, y el ramal á Valpuesta 6; 3.º — 6; 4.º — 22; 5.º — 31; 6.º — 15; 7.º — 51; 8.º — 24; 9.º — 13; 10.º — 36; 11.º — 37; 12.º — 38; 13.º — 18. Total. 387 kilómetros.

Se han citado todas las ruinas romanas que se conocen en la provincia, al describir sus diversos caminos, y puede observarse que la mayor parte se hallan agrupadas sobre la vía de Antonino y en las más antiguas, principalmente á la inmediacion de Iruña y Salvatierra donde, por la situacion y los restos, debian hallarse sus principales fortalezas. Una cosa análoga sucede con las plazas de armas, castillos, torres, monasterios y palacios antiguos hasta el punto de que fuera de las nombradas sólo existen las viejas y sólidas fortificaciones de Labraza, que fué plaza de armas respetable y colocada en alto; tuvo fuero en 1196 y encierra en su término los despoblados de *Castellon* y *Villavieja*, siendo posible se hallára en algun ramal, desde Logroño, á Berredo por La-Poblacion, ó hácia Marañon y Cabredo, sino se encontraba en caminos á *La-Guardia* ó en direccion de *Áras* ó *Torralba*, en Navarra. En lo más Norte de la provincia hay restos de antigua fortaleza cerca de Barajún, en el valle de Aramayona, y de casa-torre en Marquina, por bajo de la Peña de Gorbéa ó Gorbeya, que Henao y diversos autores suponen recuerda el nombre armenio de Gordeya, como otros de la misma region los de Aralar y

Aráxes, creyendo tambien que el de Arméntia se tomó del general de ella.

Ya he señalado la reduccion de las poblaciones de **DEOBRIGA** y **UXAMA-
-BARCA**, que Ptolomeo coloca en la region de los **AVTRIGÓNES**, á Puentelarrá y Osma de Valdegovía: á juzgar por la situacion de sus tablas, deberia hallarse entre ambas la de **SEGISAMVNCVLVM**, pero seguramente es esta la **SEGISAMVNULO** del Itinerario, que cae hácia el Este de Bribiesca, y por consiguiente mucho más al Sur y en la provincia de Búrgos. Se ha dicho ántes que Heros encuentra vestigios del nombre de **AVTRIGÓNES** en el pueblo de Aostri ó Austri.

Tambien es casi indudable la reduccion de **VELÍA** y **SVESTÁSIVM**, de los **CARISTI**, en Estavillo y Zuázo, mansiones además del Itinerario. Entre ambas coloca Ptolomeo á **TVLLICA**, y Cortés y López cree pudo estar en Tuyo, á la derecha del Zadorra y casi frente á la Puebla de Arganzon, donde no cuadra mal la posicion respecto de las otras, existiendo además la vaga analogía del nombre: allí hay restos de poblacion en la ermita de San Miguel de Hornillos. Podria suponerse en las ruinas de Iruña, sin desviarse mucho de la situacion relativa en Ptolomeo, si no pareciese más posible que aquí estuviera **VÉNNIA** ó la ciudad de los **VENNIÉNCSES**, citados por Plinio con los **CARIÉTES**, que son los Carístos. El mismo Cortés y López dice, con escaso fundamento, que el nombre de Iruña provendria de haber añadido á **VÉNNIA** el apelativo *Ir*, que significa ciudad, y que de él degenerase. Tambien podria situarse en las ruinas ó campamento de *Carasta*, ya citado, que sería poblacion antigua. Alguno supone que esta lo fué romana, con el mismo nombre actual, y que de ella tomaron el suyo los **CARISTI**. Otros creen fué sólo campamento, y que se deriva su denominacion de *Castra*. **VÉNNIA** pudo estar tambien en Begoña, sobre Bilbao, que se halla comprendido en la misma region.

En los **VÁRDULI** ó Várdulos, se situaron ya, con seguridad bastante, á **TVLÓNIVM**, ó mejor **TVLLÓNIVS**, cerca de Ascarza, y **ALBA** en Salvatierra. Á **GEBALA**, de esta region, la colocan generalmente en Guevara, donde no está muy fuera de la posicion relativa de Ptolomeo, y cuyo nombre actual guarda notable analogía con el antiguo, sobre todo si, como opinan los más, el sonido de la primer sílaba *Ge* era suave, y que sería completa si la última se transformase de igual modo que la de Álava en Áraba, lo que se observa á menudo. Floránes, que la cree en el despoblado de Gavalla, cerca de la Puebla de Arganzon, dice no pudo estar en Guevara, que no existia en 986, y cuyo hermoso castillo, volado al terminar una de nuestras últimas contiendas civiles, la de los siete años, sólo databa de mediados del siglo xv, aunque Guevara figura ya en 1332. Nada se opone á que hubiese en el mismo sitio

AVTRIGÓNES.

CARISTI.

TVLLICA.

VÉNNIA.

CARASTA.

VÁRDULI.

GEBALA

otra fortaleza anterior, y ya he dicho que acaso venía camino antiguo de Záitegui á Albéniz, ó de Ascarza á San Adrian, pasando siempre por este punto. El inconveniente principal para no colocarla en el despoblado de Gavalla es, además de la falta de relacion con **TVLÓNIVM** y **ALBA**, porque así se introduciría la region de los Várdulos en la de los Caristos, entre **VELIA** y **SVESTÁSIVM**. El mismo Floránes añade que tal vez se hallaba en el sitio de Arizaballaga, cerca de Eguíleor y al Sur de Salvatierra. Heros la lleva nada ménos que á Olaveága, próxima á Bilbáo, y Cortés y López, por analogías muy forzadas de significacion, la iguala con Estella como reduce, por las mismas razones, **GEBALÁECA** á Tafalla. Si se atendiera sólo á semejanzas de nombres, podría colocarse tambien en el despoblado de Garbala, citado por Yánguas, cerca de Aguinaga, en el valle de Arriasgóiti en Navarra.

GEBALÁECA.

Ya he dicho que **GEBALÁECA** parece debe situarse en Galárreta, pues aunque la sola y escasa analogía del nombre no sea razon suficiente, coincide allí bastante bien con la situacion de Ptolomeo, y se halla sobre una vía muy probablemente romana, y acaso en el cruce con otro camino antiguo. Algunos, y entre ellos Henao y Landázuri, la ponen en Guevarilla, que no existe, queriendo buscar un diminutivo de Guevara, como lo es de **GEBALA** el **GEBALÁECA**; el último dice que pudo estar tambien en Galárreta. Floránes la supone en Arechavaleta, la de Álava y cercana á Vitória, que en 986 se llamaba Harizaballeta, y Heros la lleva á Baracaldo ó á la punta de la Galéa, en Vizcaya, situando **ALBA** en Álbía, barriada de Bilbáo.

TRÍTIVM-
-TUBÓRICVM.

Además de **MENOSCA**, que se halla en la parte Norte de los Várdulos, debe encontrarse allí la **TRÍTIVM-TVBÓRICVM**, que nombra Mela al describir la costa, expresando que la ciñe el **DEVA**; los más la han reducido á Motrico, aunque parece mejor la colocacion en Mendaro que le asigna Fernández-Guerra. Ptolomeo la presenta al Sudeste de **ALBA**, sin duda por equivocacion en los grados. Llorente atendiendo, aunque no mucho, á éstos y á remota asonancia, la lleva á Trocóniz, poco distante de Alegría.

SEGÓNTIA-
-PARÁMICA.

Tambien al Sur de **ALBA** y **TVLÓNIVM** sitúa Ptolomeo á **SEGÓNTIA-PARÁMICA**, en cuya reduccion han variado notablemente los que se han ocupado de ella. Cortés y López la lleva á Azcóitia ó Segura, en Guipúzcoa; Floránes á Cigóitia; Heros á Gacéo, Gáceta ó Gastiáin, pero añade que mejor estaría en Cigóitia; Llorente la supone en Contrasta, y Traggia (Aparato á la historia de Aragon) la traslada á Caparroso nada ménos. Otros la colocan en Sigüenza del Páramo, nombre que no figura así en nuestros mapas y relaciones, pero con el que se designa vulgarmente, en la localidad, el lugar de Cigüenza próximo á Villarcayo; aquí está muy apartado de su posicion, y completamente fuera del territorio de los Várdulos, casi en lo más oriental

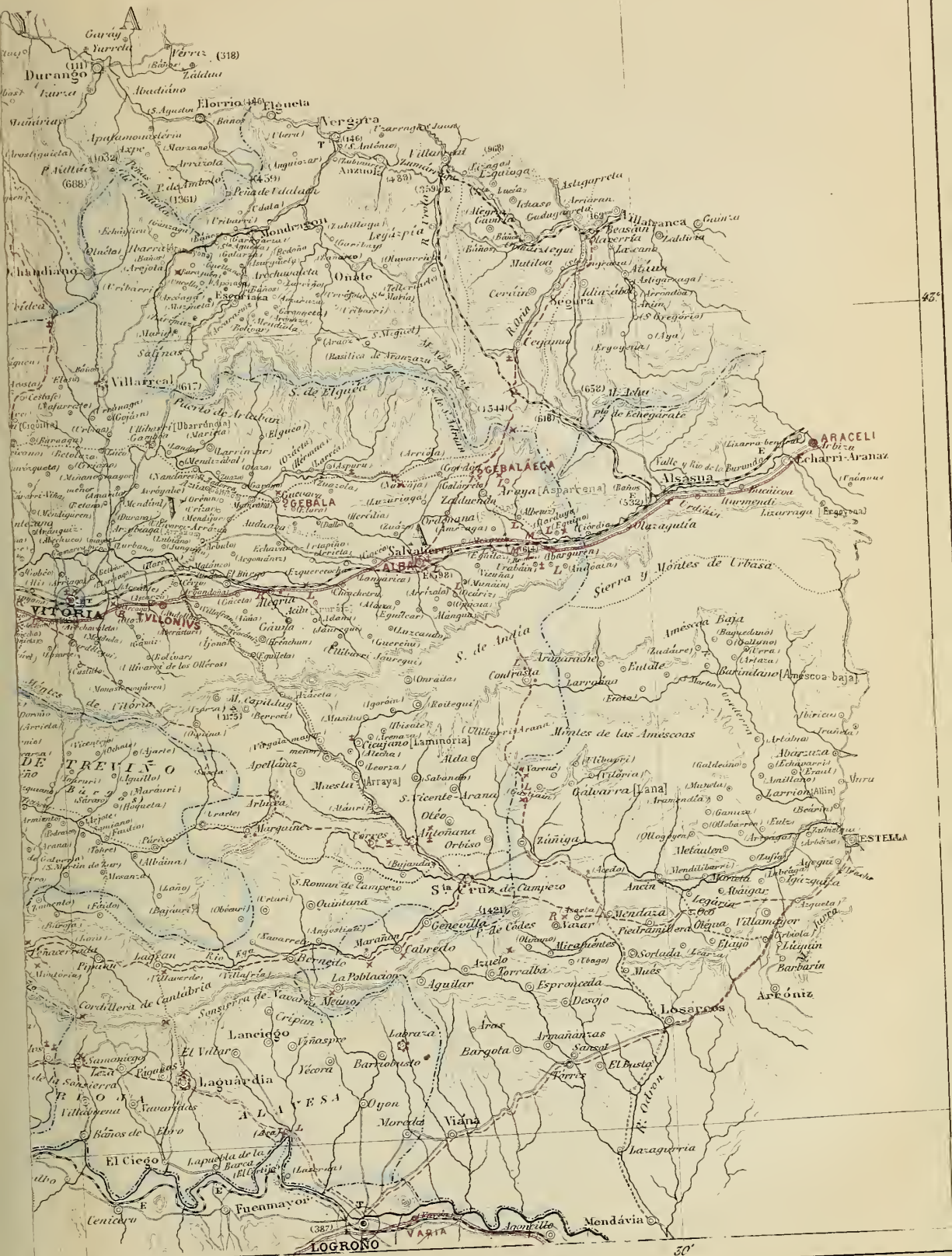
de los Autrigónes, siendo forzoso suponer que Ptolomeo se equivocó al incluirla en los primeros. Méenos se apartaria de ella, aunque siempre dentro, y á la parte oriental, de la última region, poniéndola en el barrio de Santa Dorotéa de Cigüenza del lugar de Ciella, en el Valle de Angulo, cerca del cual hay antiguo torreón y caserío llamado de la *Torre*, y por donde pasaba el camino de Cillaperlata á Arciniega y Bilbáio, ya descrito, que fué probablemente romano. En la hermandad de Cigóitia, cuyo centro ó sitio de reunion se hallaba, segun dije, cerca de Ondátegui y Záitegui, y tambien sobre otra vía antigua, se aproximaria más á la situacion de Ptolomeo, pero quedando al Noroeste de *TVLÓNIVM* en vez del Sudeste. El punto donde más coincidiria con aquella sería el de Párizza, sobre un camino citado y donde algunos no dejarian de ver semejanza con su apellido *PARÁMICA*.

La poblacion más meridional de los Várdulos, segun Ptolomeo, es la de *THÁBVCA*, que probablemente no se hallaria dentro de esta provincia. Sin embargo, Floránes, por analogía de nombre, la supone en Matáuco, poco distante de Argandoña y de la vía de Antonino, ó en la Oca ó Foca, al lado de Nancláres y orillas del Zadorrá, punto citado como límite antiguo de Castilla y Navarra, que seguia gran parte del mismo rio. Llorente la lleva á Tobera, inmediata al límite Sur del condado de Treviño, y Heros la cree en el soto de Tabuérniga, á la izquierda del Ebro y próximo á La-Bastida, si bien añade que tal vez estuvo en Tavira de Durango, ó que la *Tb* pudo pronunciarse como *z*, y en tal caso se encontraria en Zabala, Zabalegui ó en la Torre-Zubicóca, en Mundaca, puntos todos muy fuera de esta provincia, y acercándose sólo el primero á sus confines. Cortés y López, con su sistema de traducciones, la supone igual á *dolosa*, y la lleva á Tolosa de Guipúzcoa. Yo no acepto ninguna de estas reducciones. Por la situacion relativa con *VELIA* podria colocarse en las ruinas romanas de Asa, ó identificarla con Tabuérniga ó con Ábalos; lo último sería más probable si se adoptara la lectura de uno de los códices, que la nombra *ÁBVCA* (Rui-Bamba, Provincia Tarraconense de Ptolomeo MS.), pareciendo en tal caso que pudo ser la *Abéicam* citada en el Cronicon de Alfonso III. Por su relacion con *CALAGVRRIS* y *VARIA* de Ptolomeo, que son Calahorra y la aldea de Varéa, contigua á Logroño, vendria á caer hácia Lodosa, donde tambien hay ruinas romanas. Segun Floránes, la capital de los Várdulos pudo estar en Bardáuri, caserío inmediato á Miranda y á la derecha del Ebro: Heros cree que el nombre se conserva mejor en Urdúliz de Vizcaya.

THÁBVCA.

Algunos piensan que la *MORAECA* de los Cántabros debió estar en Moraza, del condado de Treviño, al Norte de Peñacerrada, que á veces se nombró Moraca, pero esto no tiene el menor fundamento ni tampoco la indicacion





PUBLICACIONES DE D. FRANCISCO COELLO.

Atlas de España en 1 por 200.000 y de sus posesiones de Ultramar en 1 por 1.000.000, con planos particulares: 65 hojas. Las publicadas llevan P. Las demás están dibujadas y la mitad grabándose: de las más atrasadas se darán en breve bosquejos ó reducciones.

Álava. P	Huesca.	Valencia.
Albacete.	Jaen.	Valladolid. P
Alicante. P	Leon.	Vizcaya. P
Almería. P	Lérida.	Zamora. P
Ávila. P	Logroño. P	Zaragoza. P
Badajoz.	Lugo. P	—
Baleáres. P	Madrid. P	1. ^a Suplemento (Aragon). . . P
Barcelona. P	Málaga.	2. ^a Id. (Castilla la Nueva). . . P
Búrgos. P	Múrcia.	3. ^a Id. (Andalucía). P
Cáceres.	Navarra. P	4. ^a Id. (Leon y Extrema- dura). P
Cádiz. P	Orense. P	Plano de Madrid. P
Canárias (2 hojas). P	Oviedo. P	España. P
Castellon. P	Palencia. P	—
Ciudad-Real.	Pontevedra. P	Posesiones de África. P
Córdoba.	Salamanca. P	Puerto-Rico. P
Coruña. P	Santander. P	Cuba (2 hojas). P
Cuenca.	Segovia. P	Filipinas (3 hojas). P
Gerona. P	Sevilla.	Mariánas. P
Granada.	Sória. P	General é histórica.
Guadalajara (Bosquejo).	Tarragona. P	
Guipúzcoa. P	Teruel (Reduccion).	
Huelva. P	Toledo (Bosquejo).	

Precios por suscripcion: 20 rs. en hoja ó cartera y 30 forradas en tela unida ó con estuche.

Hojas sueltas 25 y 35 rs.

Se darán facilidades para el pago á los que se suscriban actualmente.

Mapa de España y Portugal en 1 por 1.000.000, en colores y 4 hojas: 50 rs. en Madrid y 60 en provincias; forrado en tela unido ó con estuche 70 y 80 rs.

Mapa de España y Portugal en 1 por 2.000.000: 20 rs. en hoja ó cartera y 30 forrado en tela unida ó con estuche.

<i>Bosquejo en 1 por 200.000 de Guadalajara.</i>	16 rs.
<i>Idem id. de Toledo.</i>	16
<i>Reduccion á 1 por 400.000 de Ávila.</i>	10
<i>Idem id. de Teruel.</i>	10
<i>Plano de Madrid en 1 por 12.500.</i>	10
<i>Idem de Toledo en 1 por 5.000.</i>	10

Provincias Vascongádas y Navarra en 1 por 400.000: 10 rs. en Madrid y 12 en provincias.

Se hallan de venta en la Administracion del *Atlas*, calle de la Magdalena, núm. 6, cuarto bajo, y en las principales librerías de Madrid y provincias.

Los pedidos dirigirlos al autor, calle de la Reina, núm. 43.

A los que remitan el importe, en libranzas ó sellos, se enviarán por el correo los mapas doblados en cartera, ó forrados en tela con estuche, y certificados cuando el pedido exceda de 20 rs.

A los que tomen en la Administracion por valor de 200 rs., ó más, se hará la rebaja del 10 por 100.





LIBRARY OF CONGRESS



0 020 142 466 5