


露光量違いの為重複撮影

一級岩層

關
東
地



一級岩層

140°

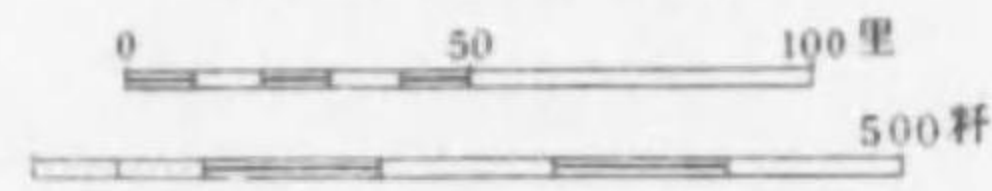
150°

160°

170°

南洋群島地圖

縮尺八百里六十分之一



凡例

注意
委任統治界及支廳界ハ其ノ境界ノ位置ヲ示シタルモノニアラス日本帝國ノ委任統治ノ島嶼若ハ支廳ノ管轄島嶼ト其ノ他ノ島嶼トノ區別ヲ示シタルモノナリ

委任統治界
支廳界
内地群島間
離島間
航路
海底電信

サイパン支廳
マリアナ群島
島ノガリブイ
島ノガリ
島ノガマア
島ノウラウ
島ノガリサ
島ノウチア
島ノヤジニシメ

島ノアエフ (領土)

島ノカボ

島群ルヤシーマ

カ西支廳
プツヤ

東支廳
ポナベ
カ力
リ
群島
ラツク
支廳

島群
ヤ
ール
ト
支
廳

ギルバート諸島 (領土)


昭和五年三月二十九日印刷
昭和五年三月三十一日發行

拓務大臣官房文書課

印刷人 東京府荏原郡品川町北品川宿五三三
川 口 芳 太 郎

印刷所 東京府荏原郡品川町北品川宿五三三
川 口 印 刷 所

電話高輪(44)八〇〇八番



工7647

中華大國語研究會

編輯人 許崇清
發行所 中華書局
地址 上海福州路
電話 二二三三

終