記号	借地権割合	記号	借地権割合
A	90%	E	50%
B	80%	F	40%
C	70%	G	30%
D	60%	H	20%

繁華街・高度商業地区
- 道路を中心として全地域
- 道路沿い

普通商業地区 併用住宅地区
- 全地域
- 北側道路沿い
- 南側全地域

中小工場地区
- 北側全地域
- 南側道路沿い
- 南側全地域

大工場地区
- 北側全地域
- 南側道路沿い
- 北側全地域

普通住宅地区 家内工業地区
- 無印は全地域

53092

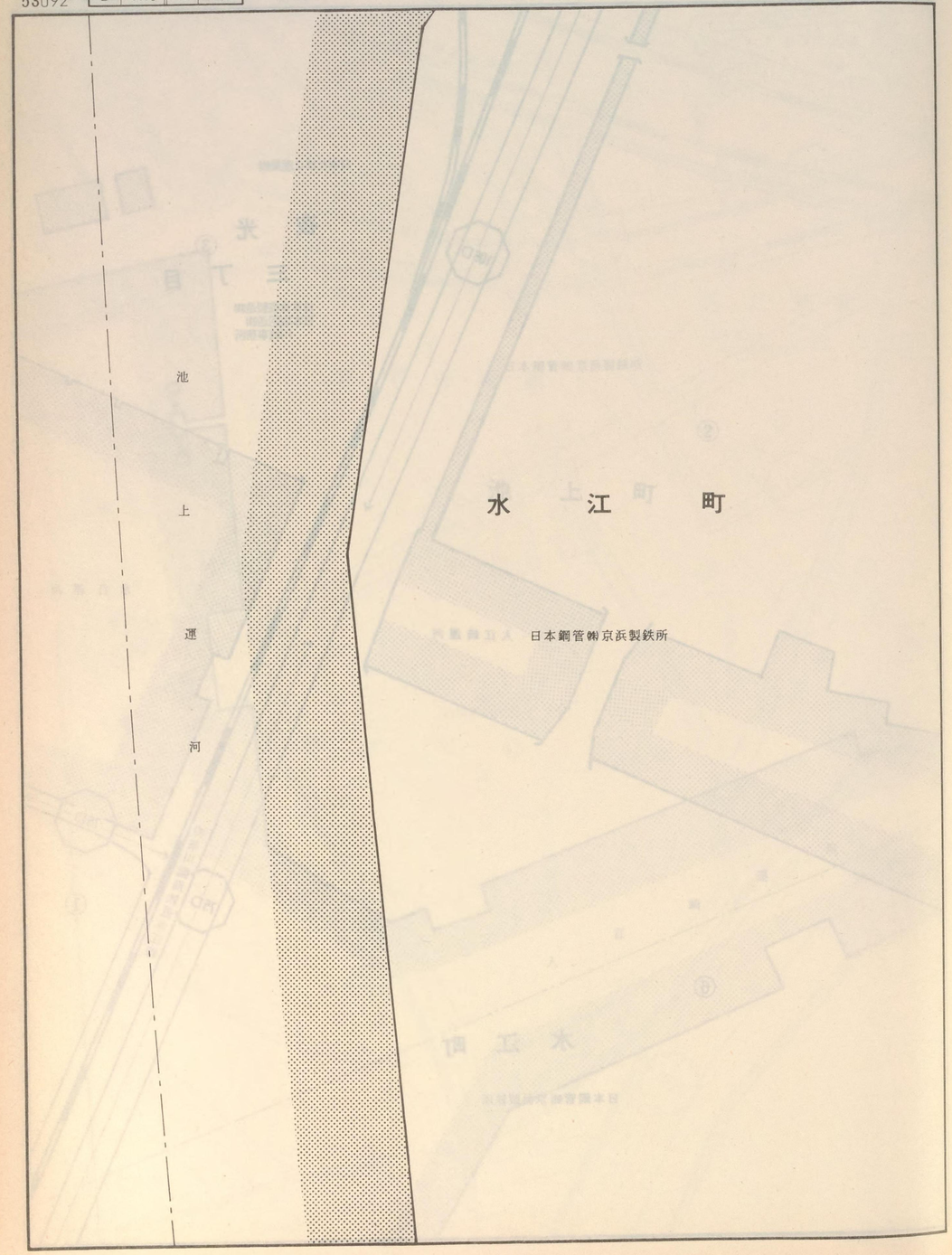

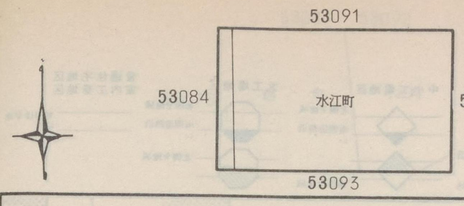

川崎南 63
(川崎区) 53092

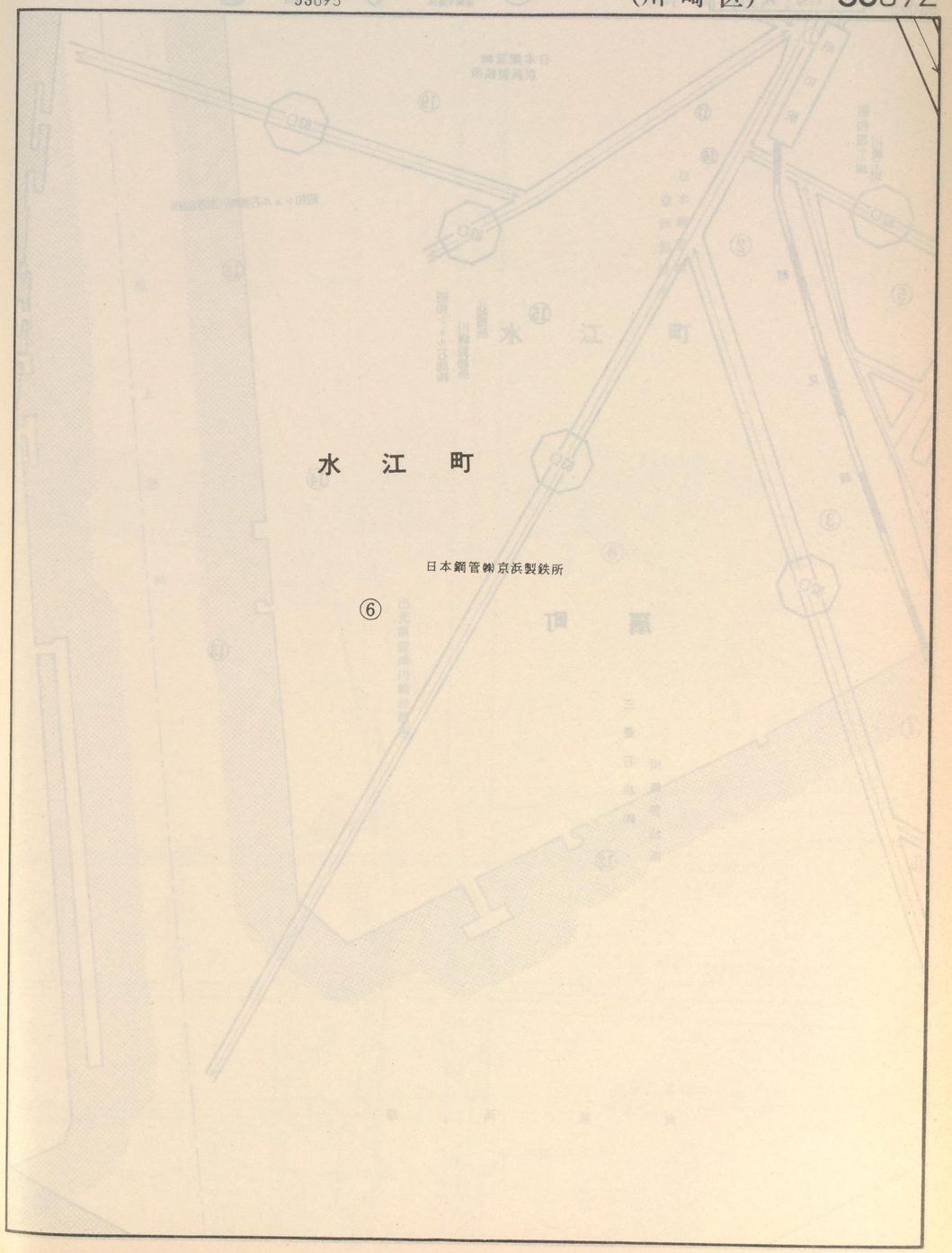

記号	借地権割合	記号	借地権割合
A	90%	E	50%
B	80%	F	40%
C	70%	G	30%
D	60%	H	20%

繁華街・高度商業地区：道路を中心として全地域／道路沿い

普通商業地区 併用住宅地区：全地域／北側道路沿い／南側全地域

中小工場地区：北側全地域／南側道路沿い／南側全地域

大工場地区：北側全地域／南側道路沿い／北側全地域

普通住宅地区 家内工業地区：無印は全地域

53093

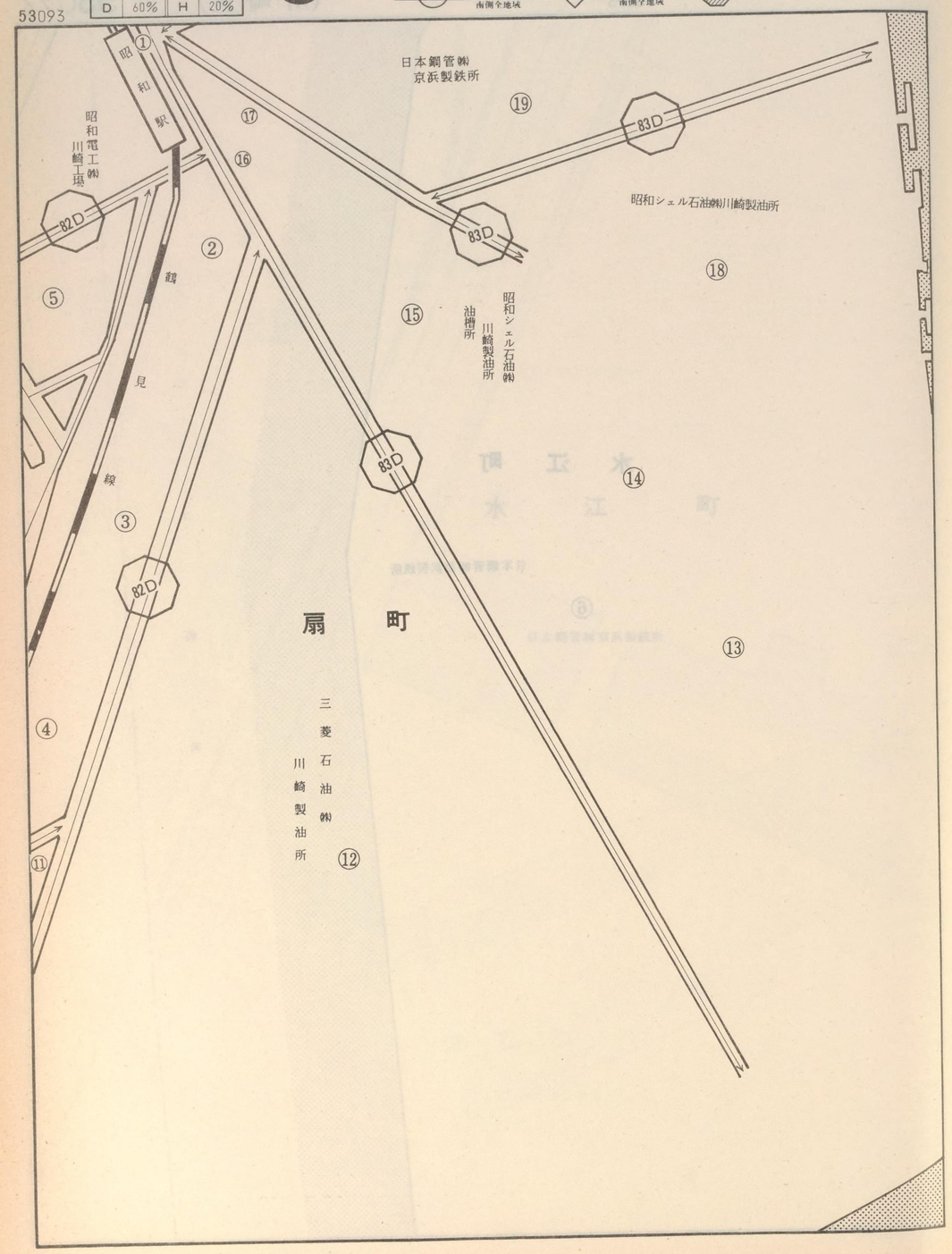

53084 53092

53075 扇町 水江町 53107

川崎南 63

(川崎区) 53093

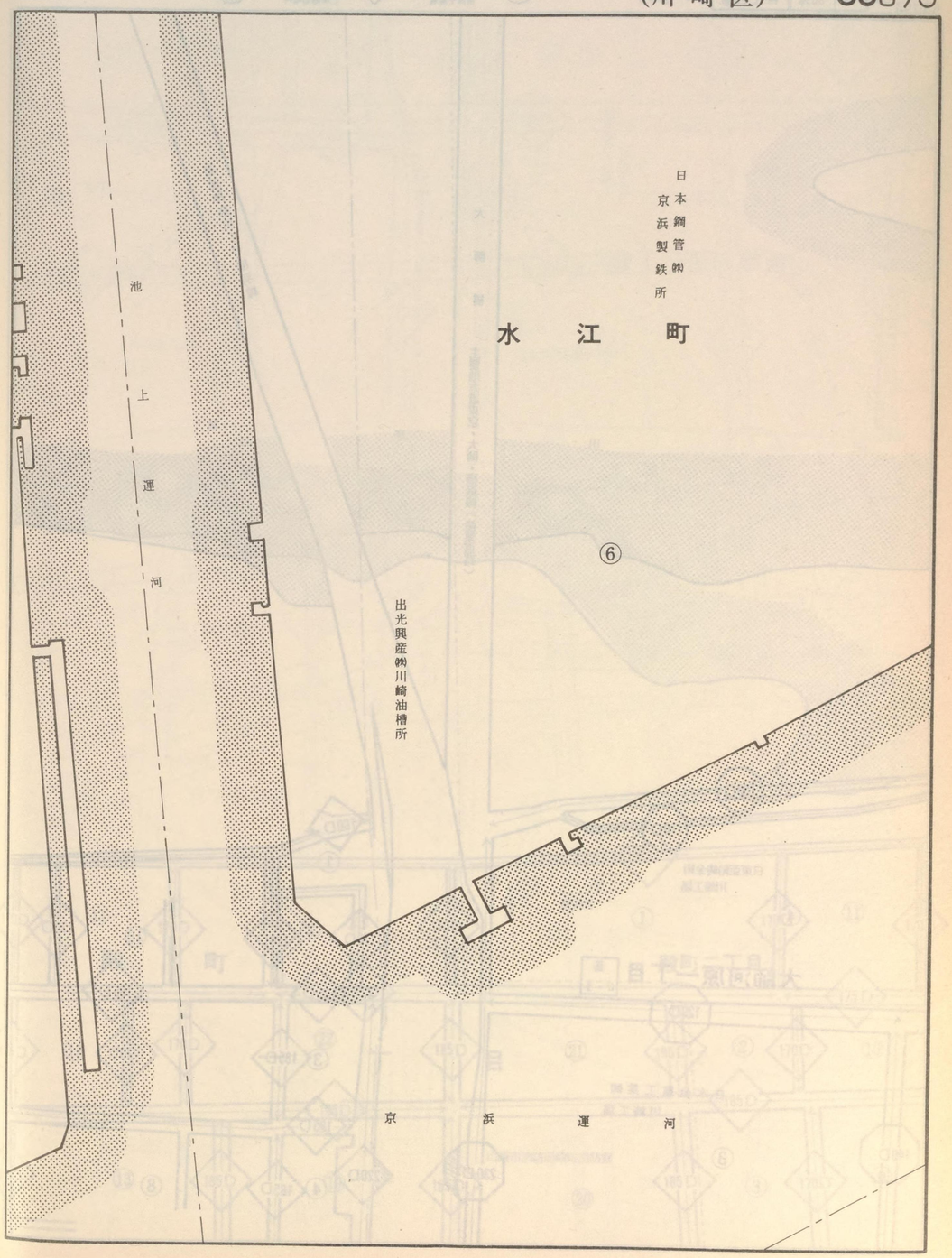

川崎南

(川崎区)

53094

記号	借地権割合	記号	借地権割合
A	90%	E	50%
B	80%	F	40%
C	70%	G	30%
D	60%	H	20%

繁華街・高度商業地区：道路を中心として全地域／道路沿い

普通商業地区 併用住宅地区：全地域／北側道路沿い／南側全地域

中小工場地区：北側全地域／南側道路沿い／南側全地域

大工場地区：北側全地域／南側道路沿い／北側全地域

普通住宅地区 家内工業地区：無印は全地域

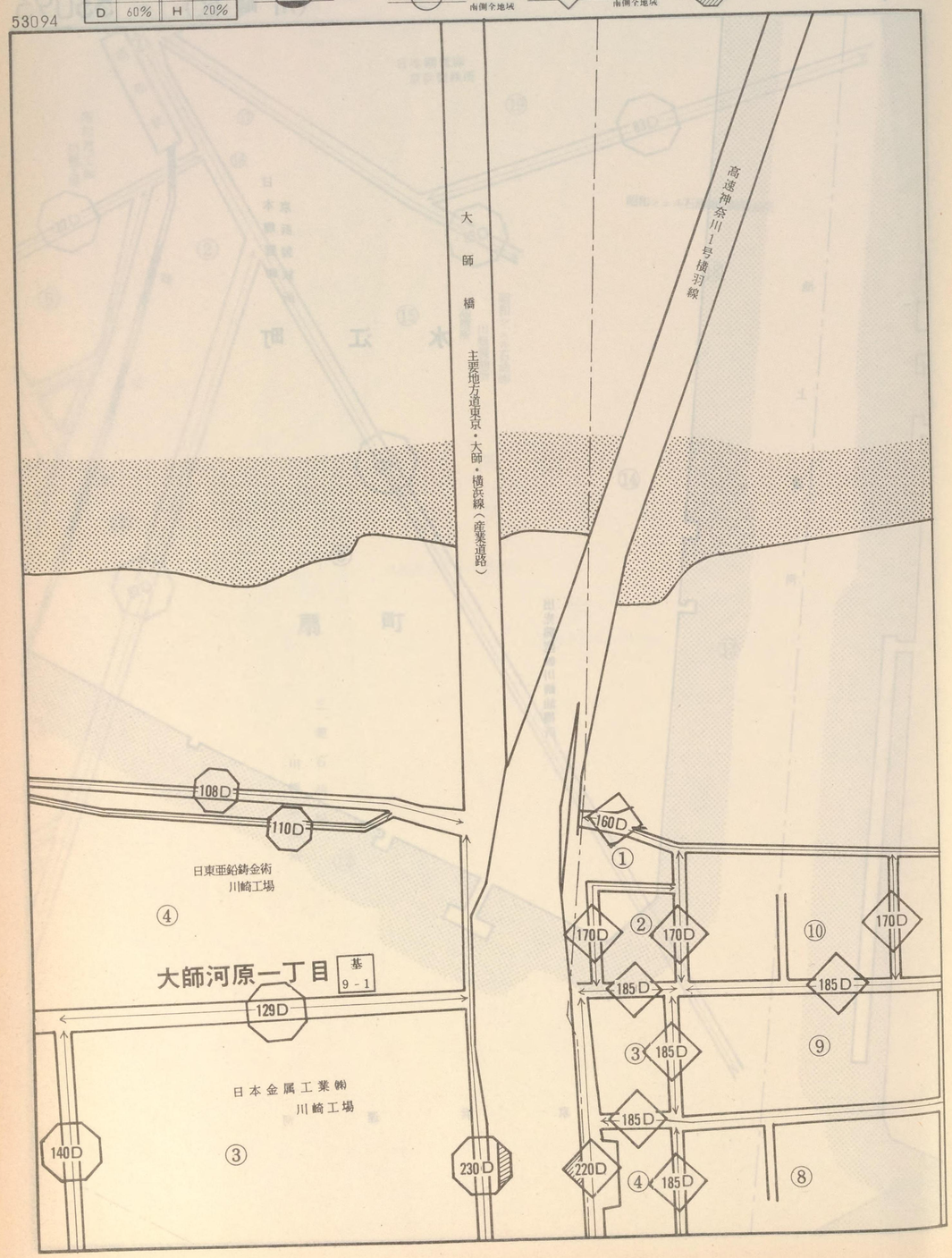

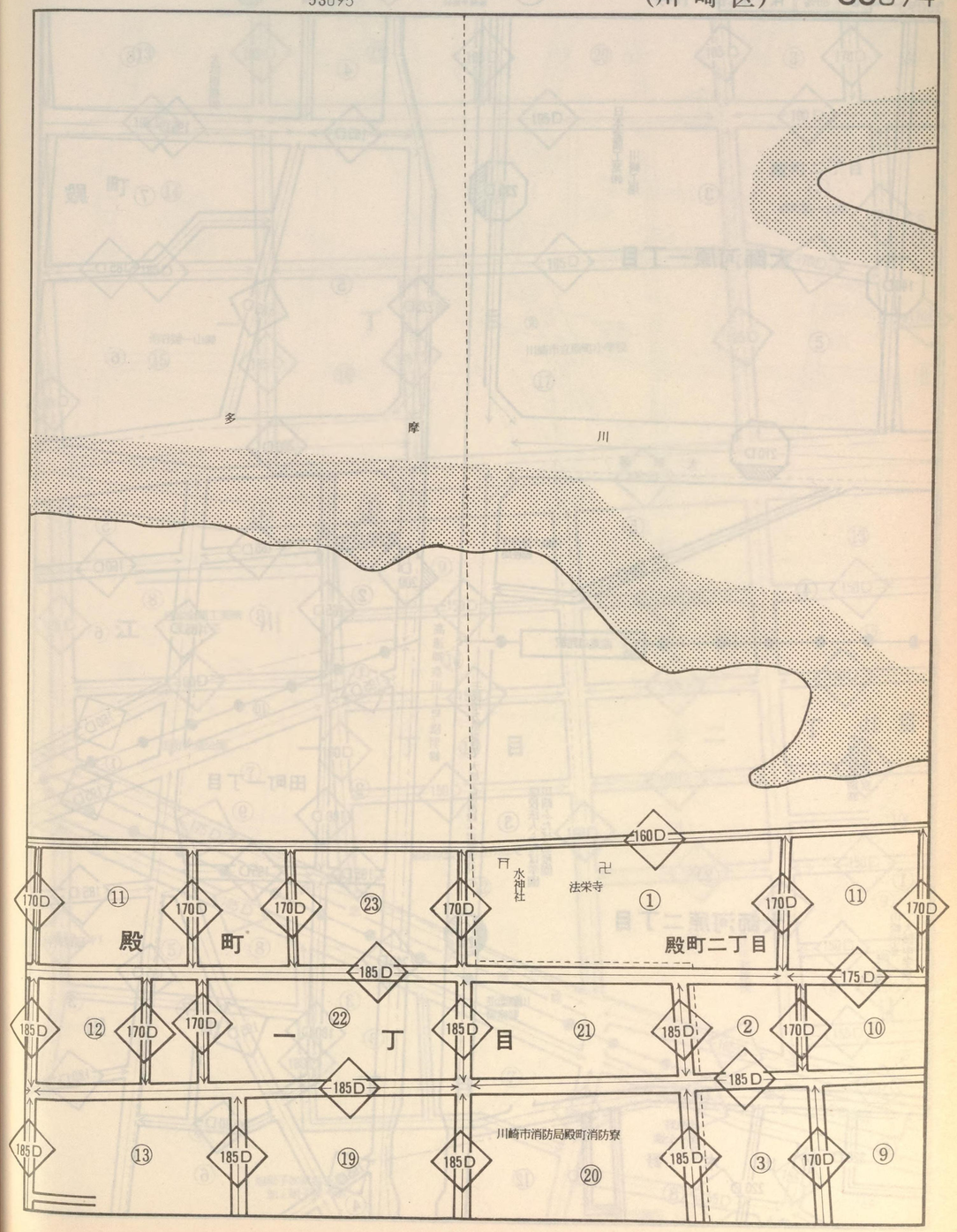

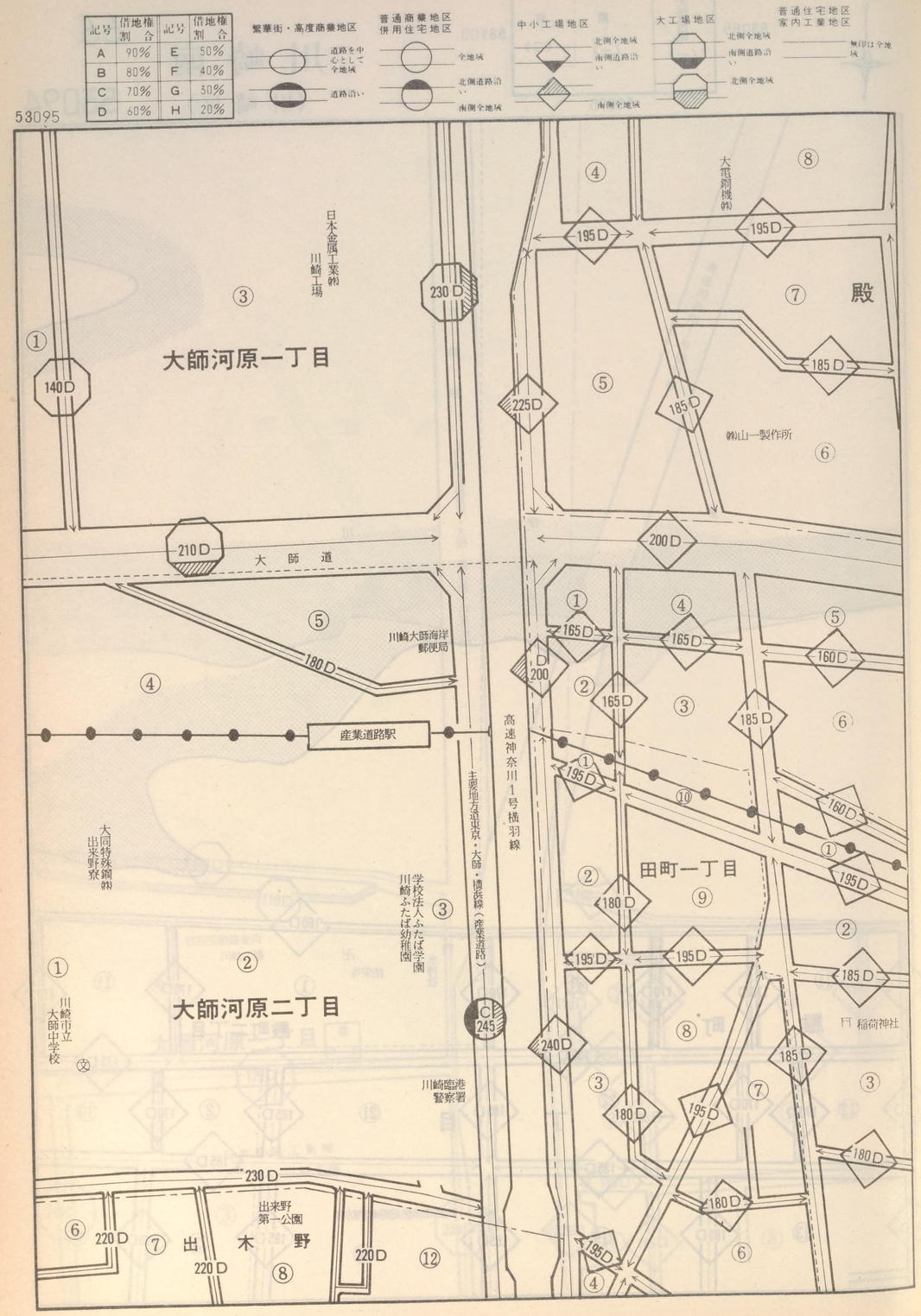
53095
繁華街・高度商業地区
道路を中心として全地域
道路沿い
普通商業地区
併用住宅地区
全地域
北側道路沿い
南側全地域
中小工場地区
北側全地域
南側道路沿い
南側全地域
大工場地区
北側全地域
南側道路沿い
北側全地域
普通住宅地区
家内工業地区
無印は全地域
日本金属工業㈱
川崎工場
大師河原一丁目
大電鋼機㈱
殿
㈱山一製作所
大師道
川崎大師海岸郵便局
産業道路駅
高速神奈川1号横羽線
主要地方道東京・大師・横浜線（産業道路）
大同特殊鋼㈱
出来野寮
学校法人ふたば学園
川崎ふたば幼稚園
大師河原二丁目
川崎市立大師中学校
田町一丁目
稲荷神社
川崎臨港警察署
出来野第一公園
出来野

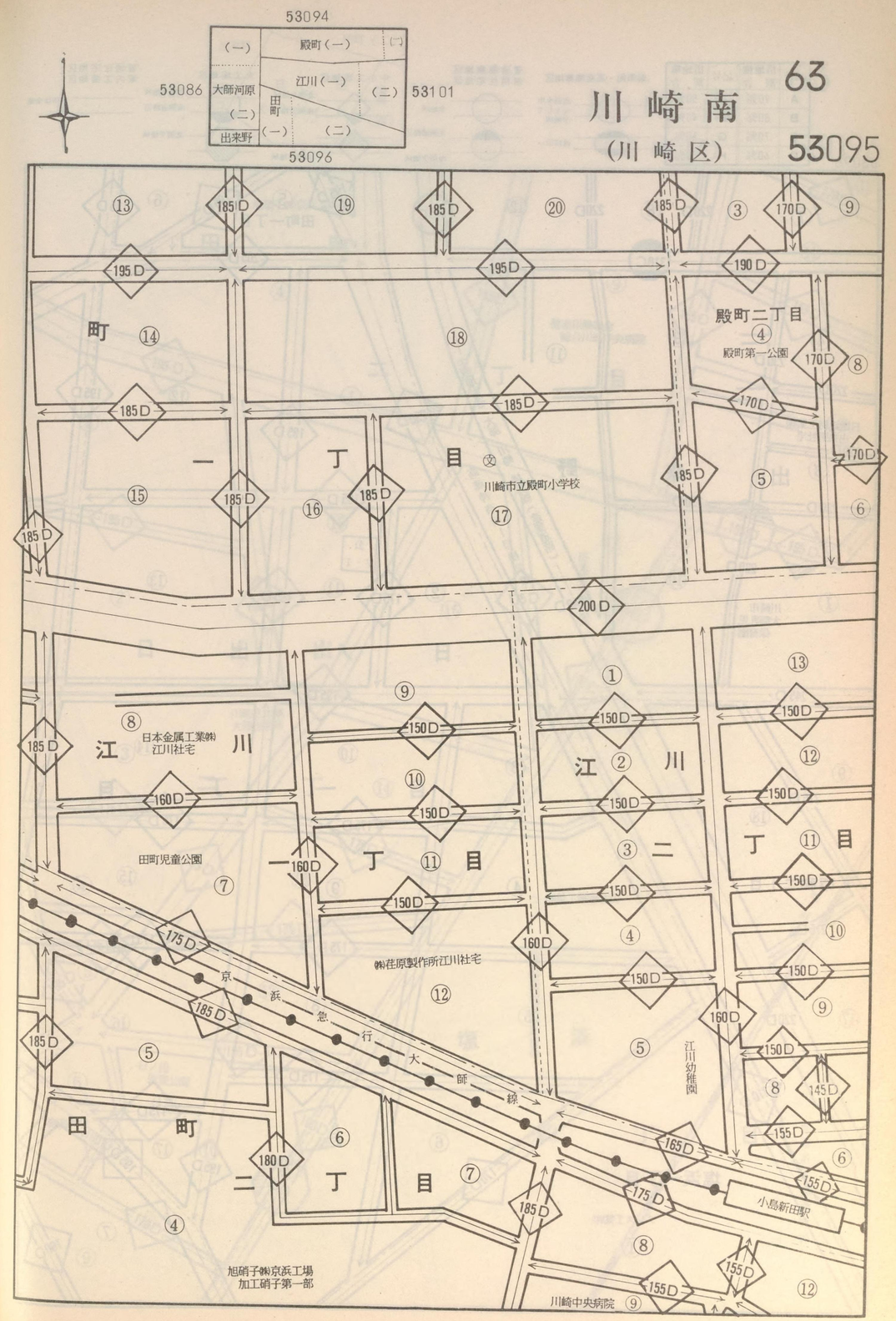
53094
53086
53101
53096
殿町（一）
江川（一）
大師河原（二）
田町（一）
出来野
63
川崎南
（川崎区）
53095
町
一丁目
殿町二丁目
殿町第一公園
川崎市立殿町小学校
江川
日本金属工業㈱江川社宅
田町児童公園
㈱荏原製作所江川社宅
京浜急行大師線
江川幼稚園
田町二丁目
小島新田駅
旭硝子㈱京浜工場加工硝子第一部
川崎中央病院

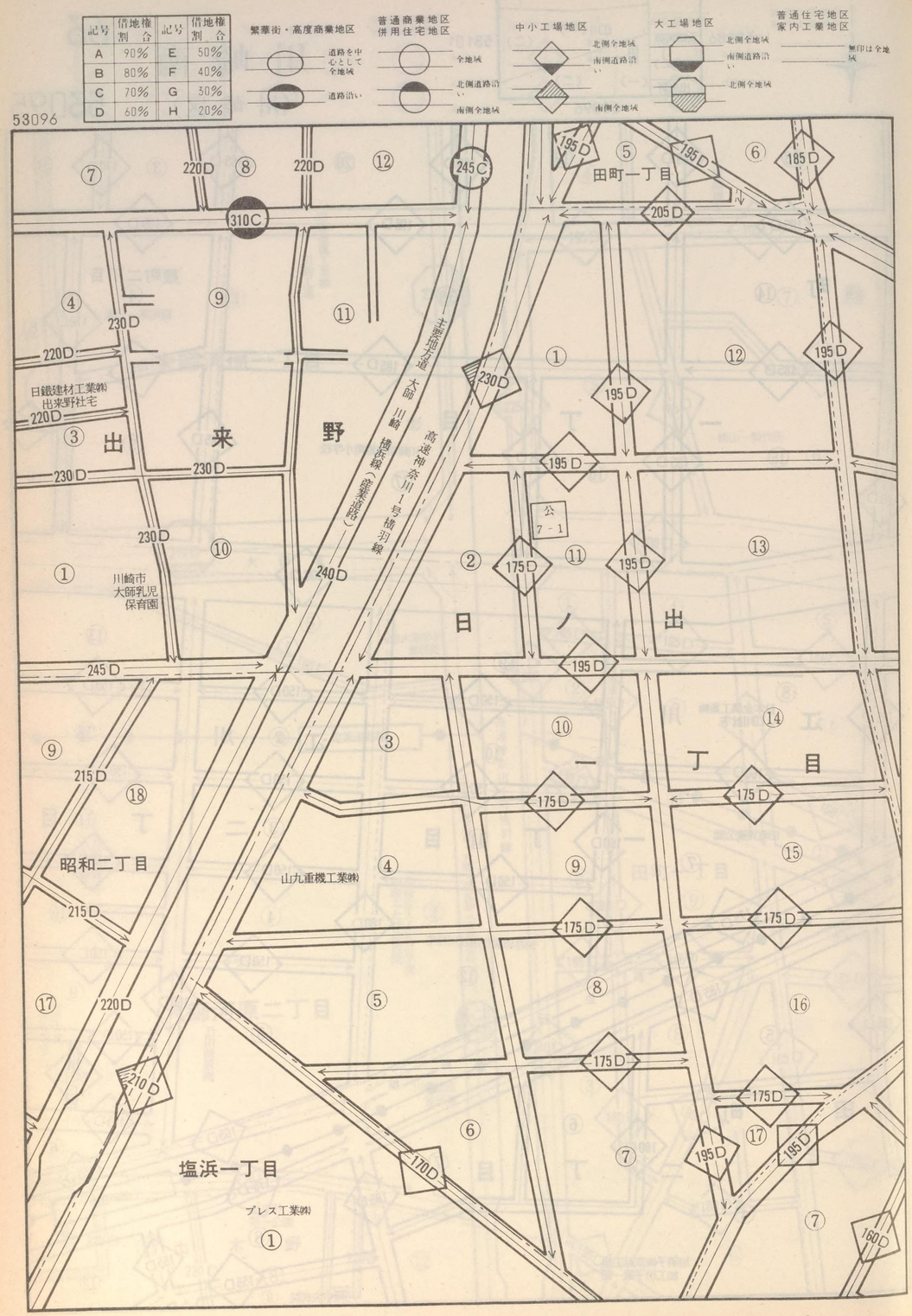

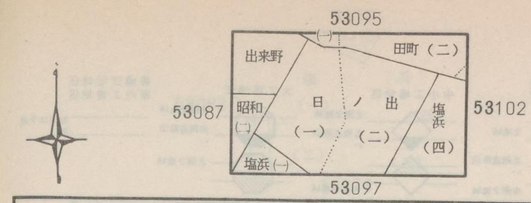

川崎南 63

（川崎区） 53096

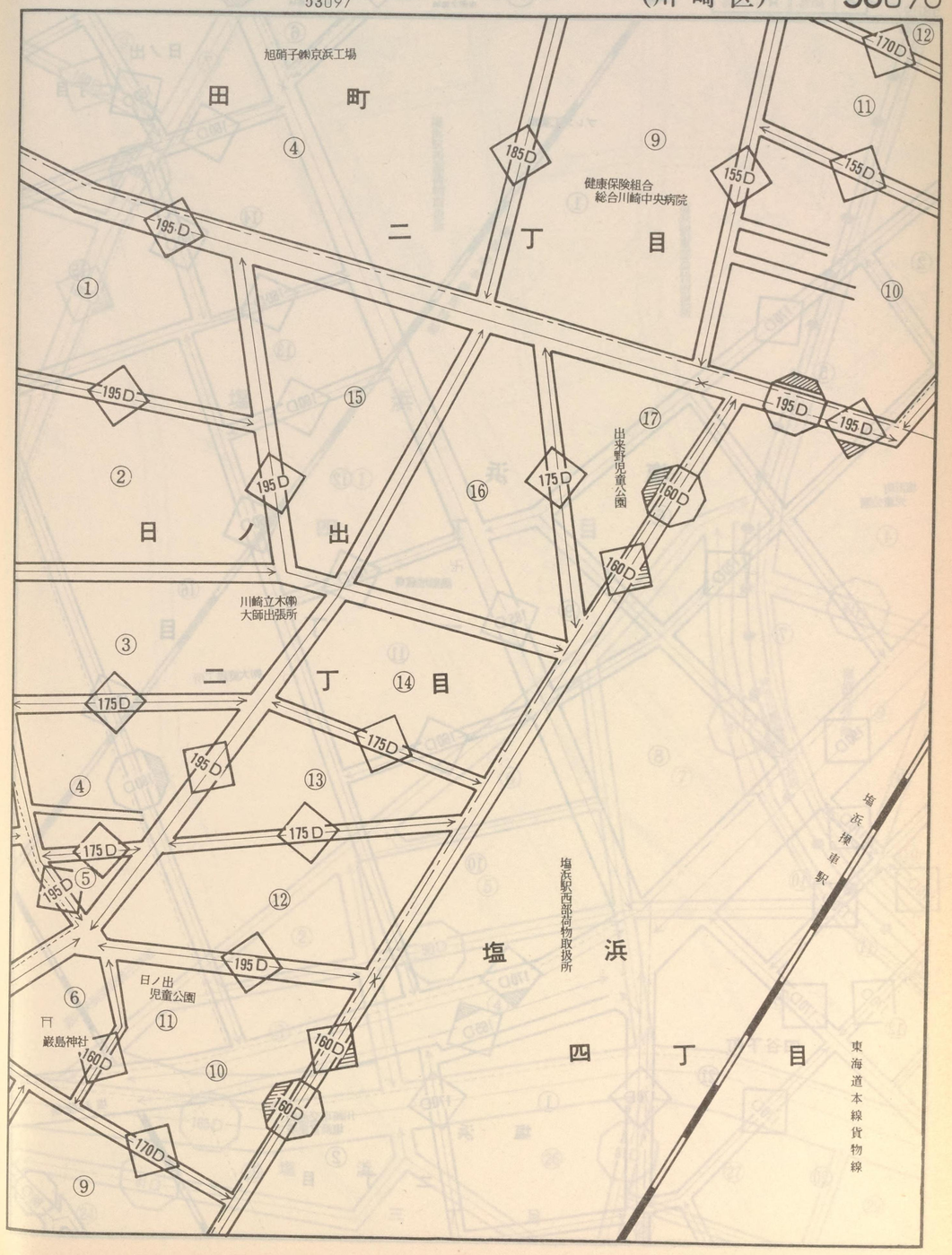

川崎南 (川崎区)

63

53097

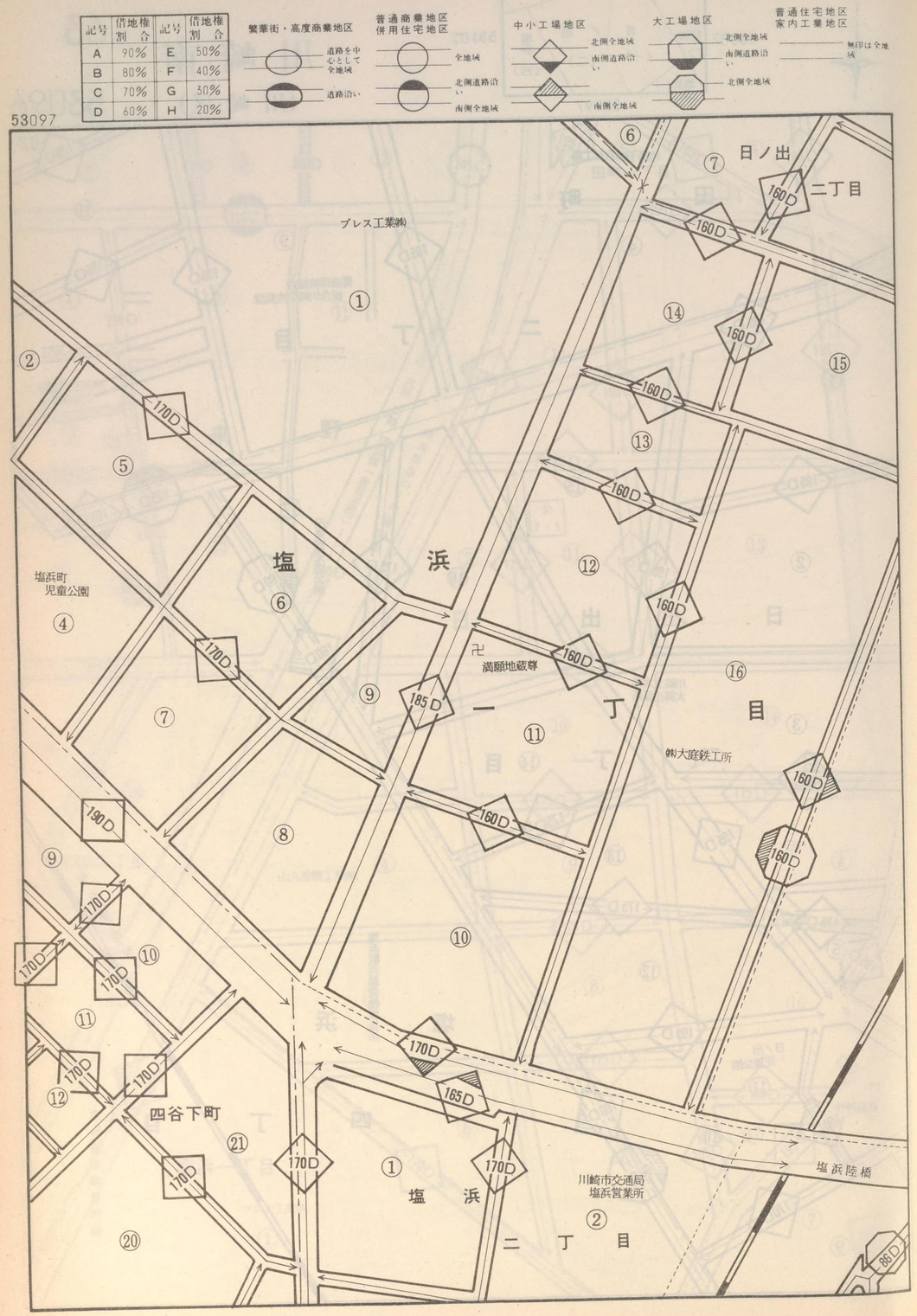

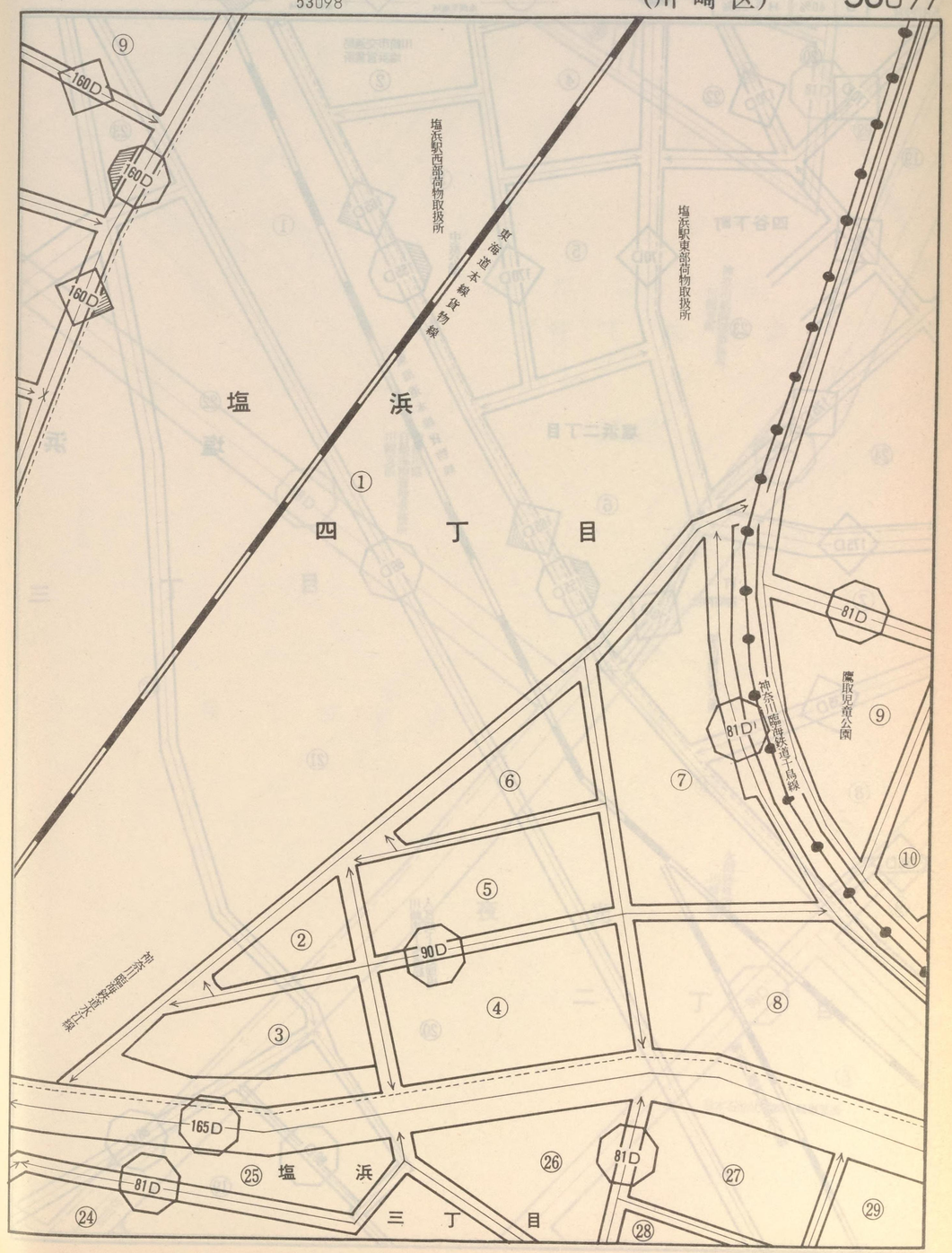

記号	借地権割合	記号	借地権割合
A	90%	E	50%
B	80%	F	40%
C	70%	G	30%
D	60%	H	20%

繁華街・高度商業地区
道路を中心として全地域
道路沿い

普通商業地区
併用住宅地区
全地域
北側道路沿い
南側全地域

中小工場地区
北側全地域
南側道路沿い
南側全地域

大工場地区
北側全地域
南側道路沿い
北側全地域

普通住宅地区
案内工業地区
無印は全地域

53098

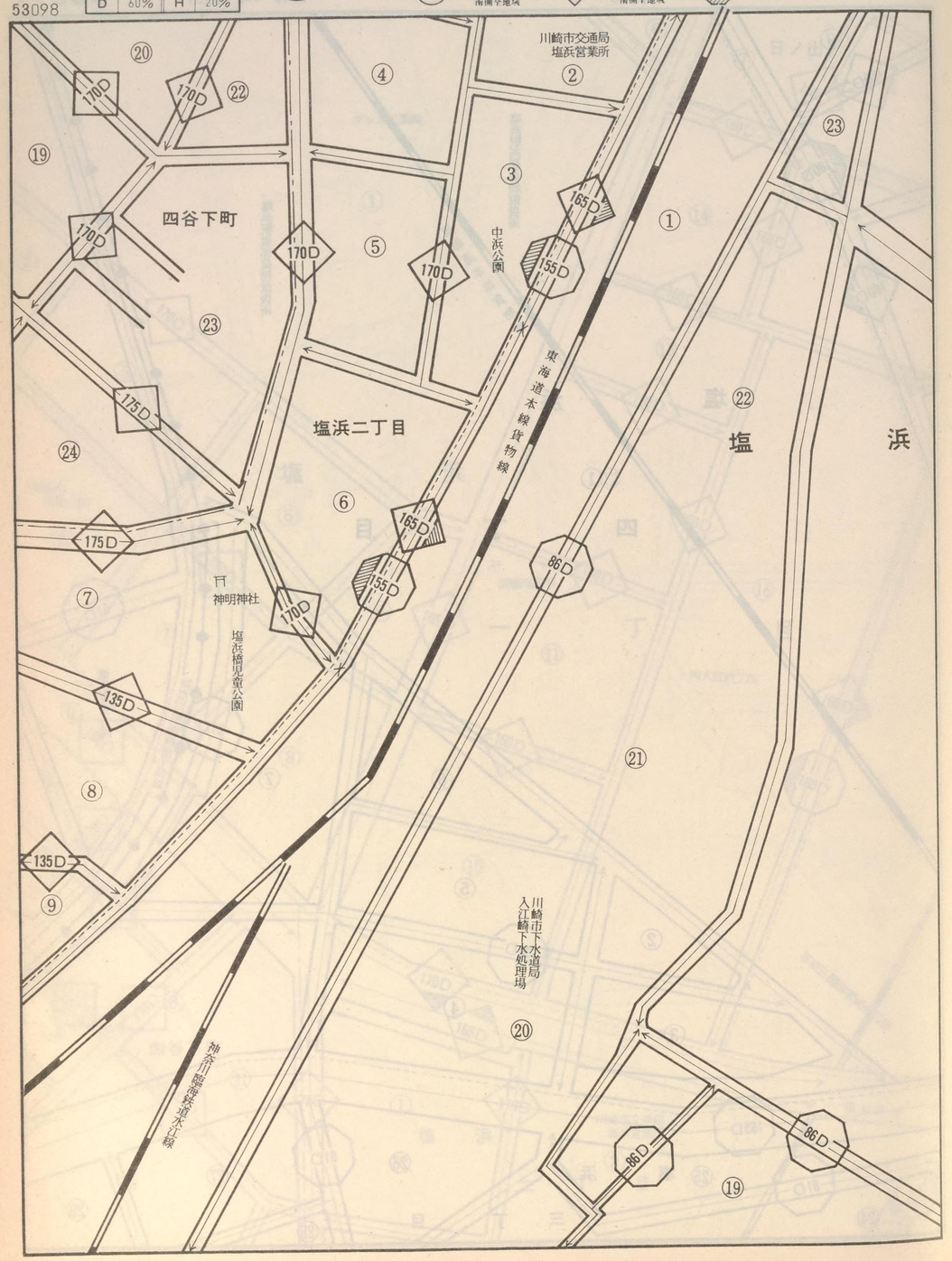

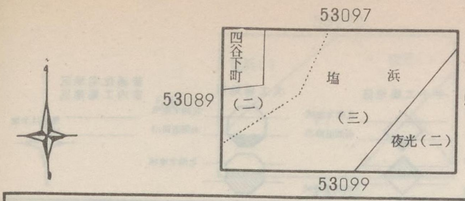

川崎南 63

(川崎区) 53098

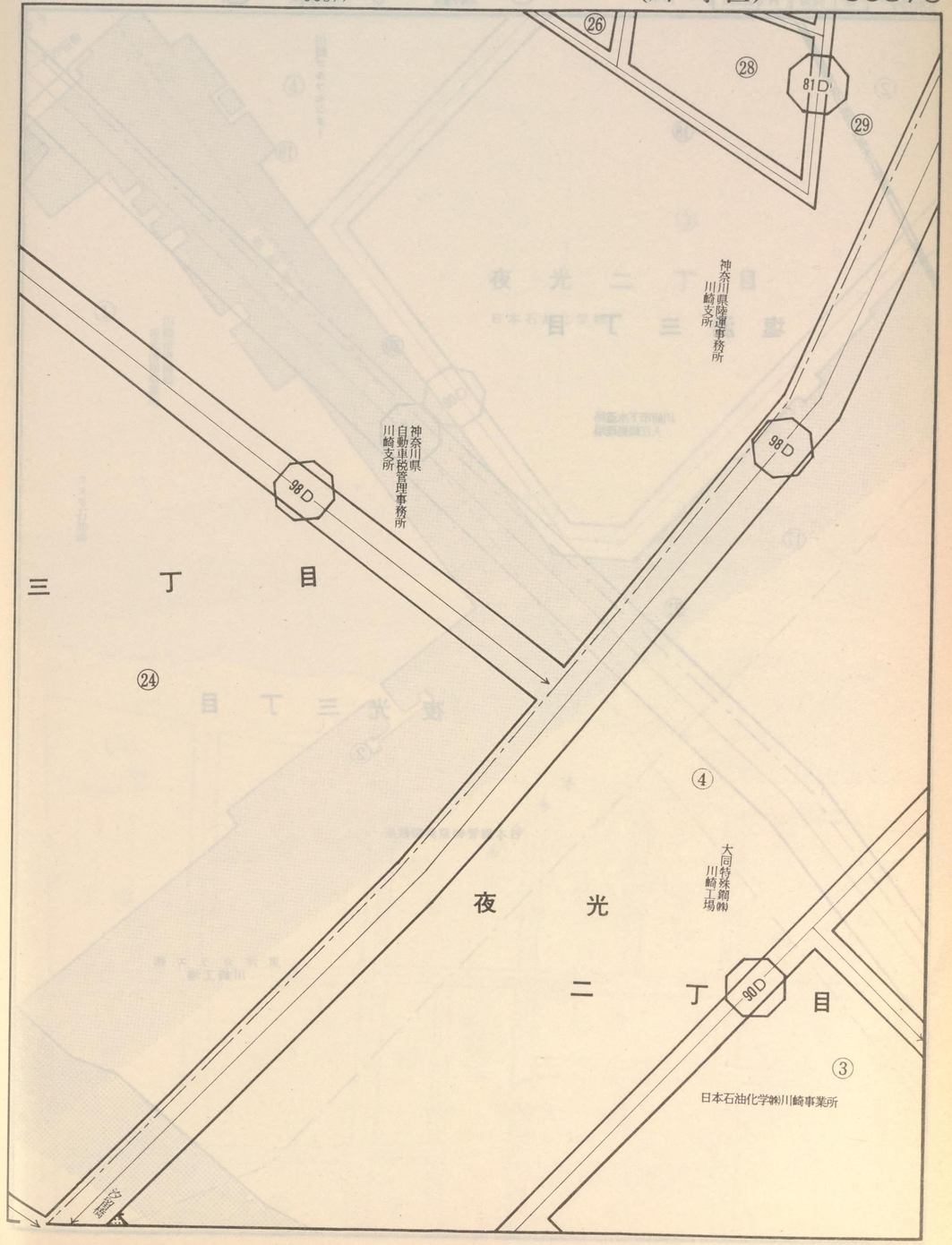

記号	借地権割合	記号	借地権割合
A	90%	E	50%
B	80%	F	40%
C	70%	G	30%
D	60%	H	20%

繁華街・高度商業地区
道路を中心として全地域
道路沿い

普通商業地区
併用住宅地区
全地域
北側道路沿い
南側全地域

中小工場地区
北側全地域
南側道路沿い
南側全地域

大工場地区
北側全地域
南側道路沿い
北側全地域

普通住宅地区
家内工業地区
無印は全地域

53099

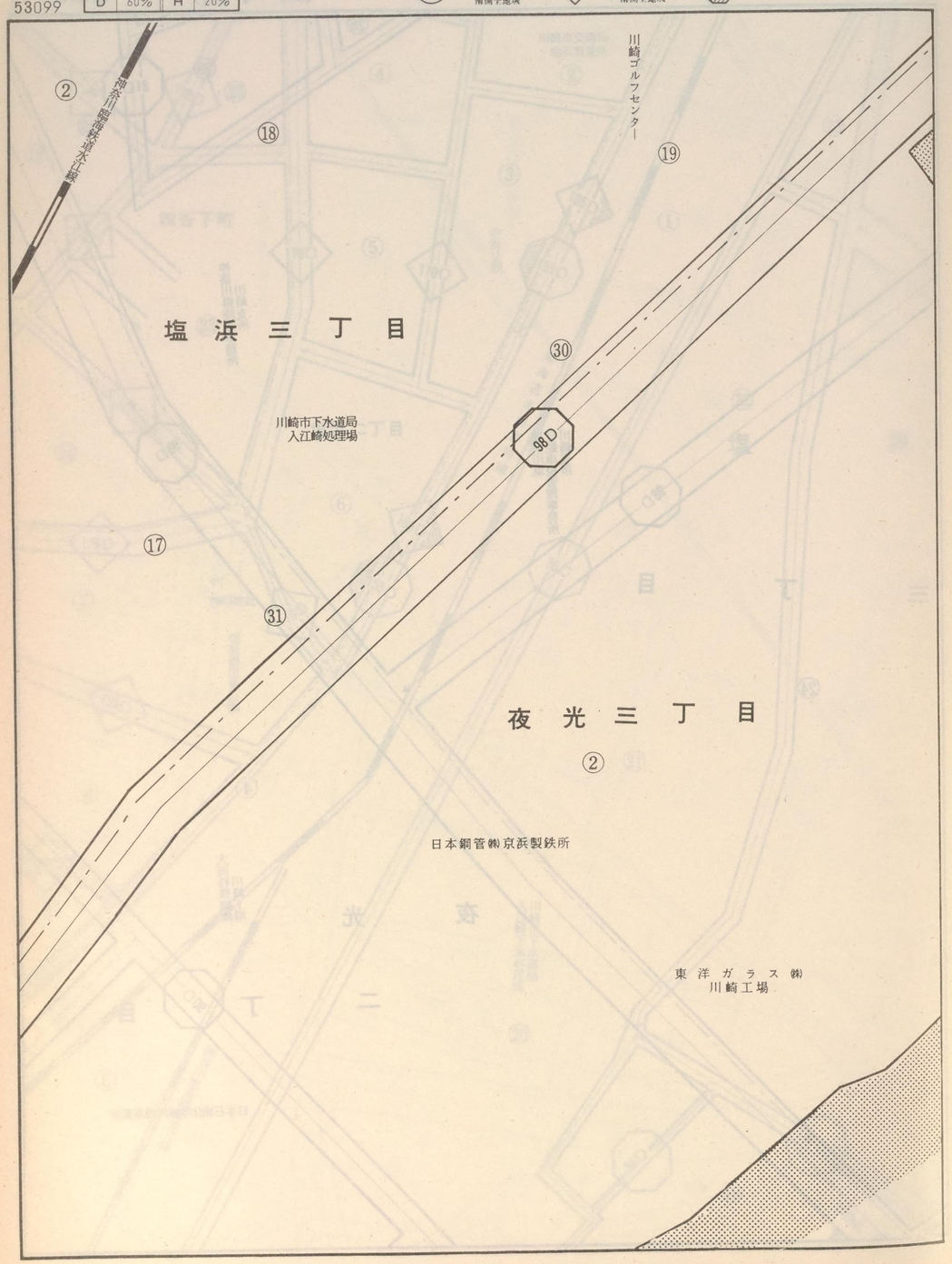

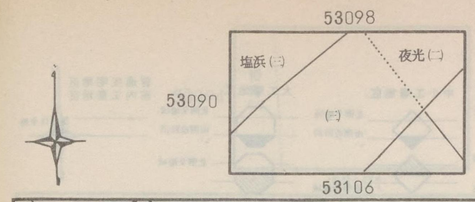

川崎南 (川崎区)

63

53099

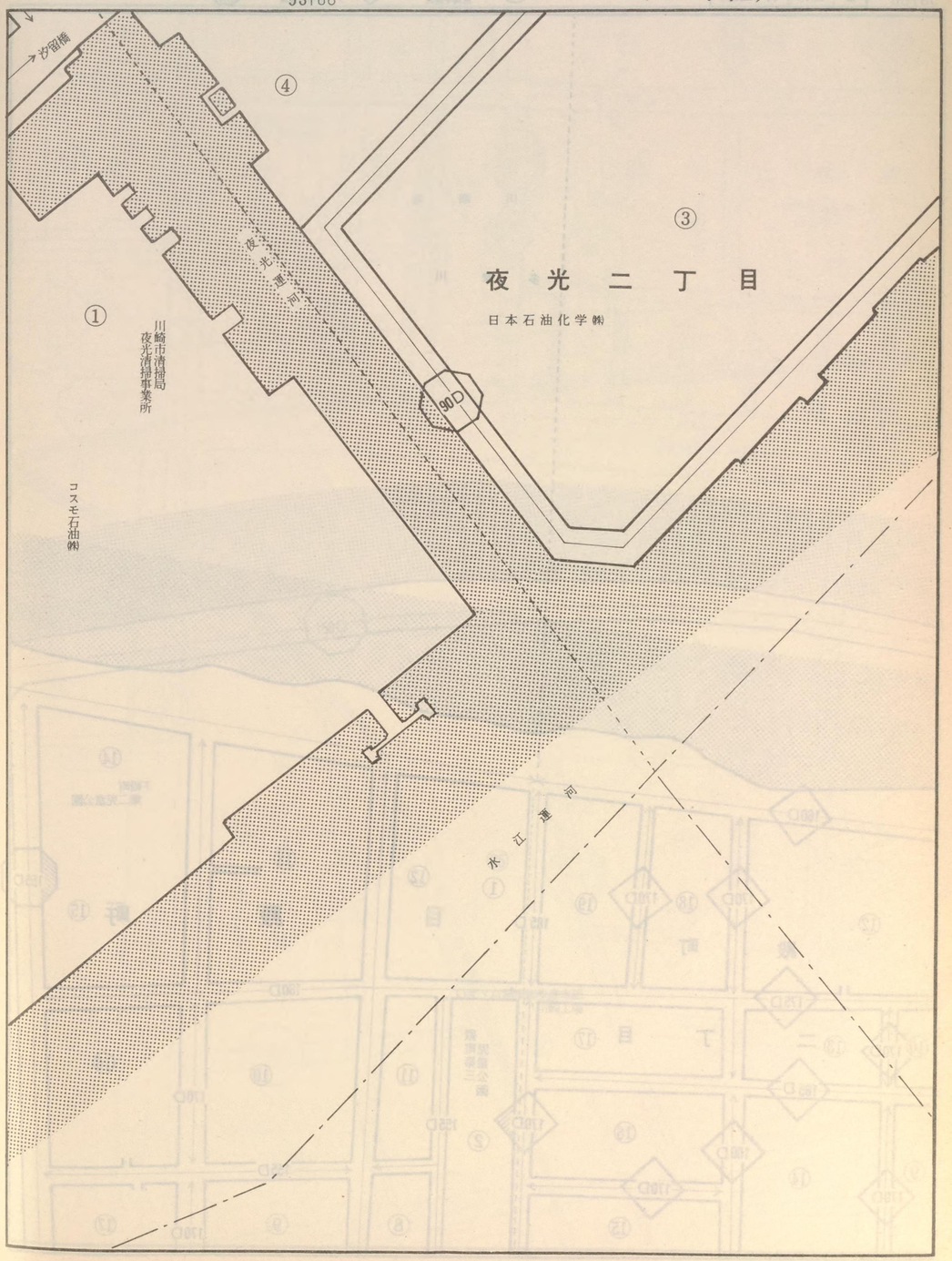

記号	借地権割合	記号	借地権割合
A	90%	E	50%
B	80%	F	40%
C	70%	G	30%
D	60%	H	20%

53100

繁華街・高度商業地区
- 道路を中心として全地域
- 道路沿い

普通商業地区 併用住宅地区
- 全地域
- 北側道路沿い
- 南側全地域

中小工場地区
- 北側全地域
- 南側道路沿い
- 南側全地域

大工場地区
- 北側全地域
- 南側道路沿い
- 北側全地域

普通住宅地区 家内工業地区
- 無印は全地域

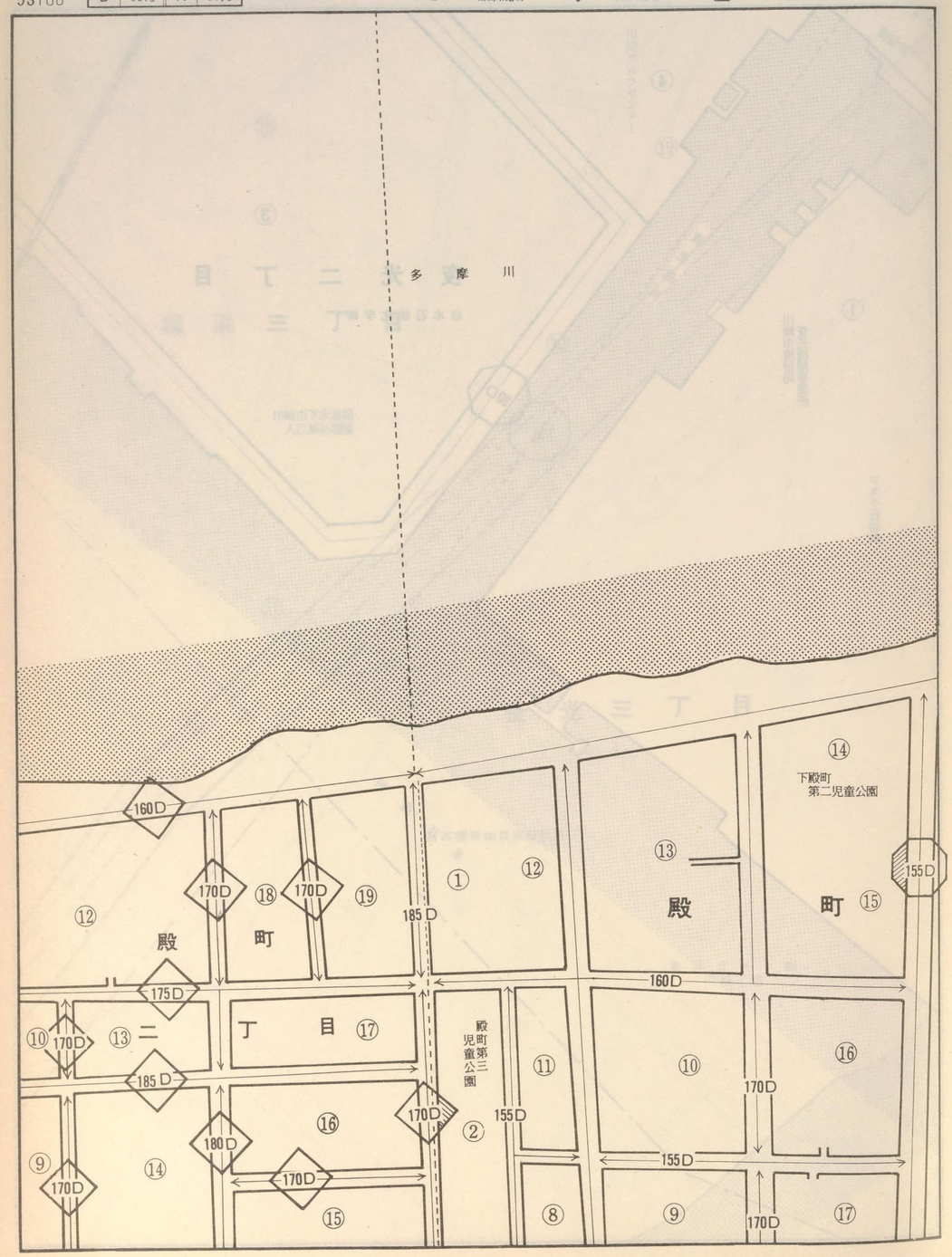

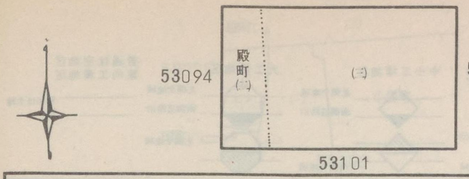

川崎南 63
(川崎区) 53100

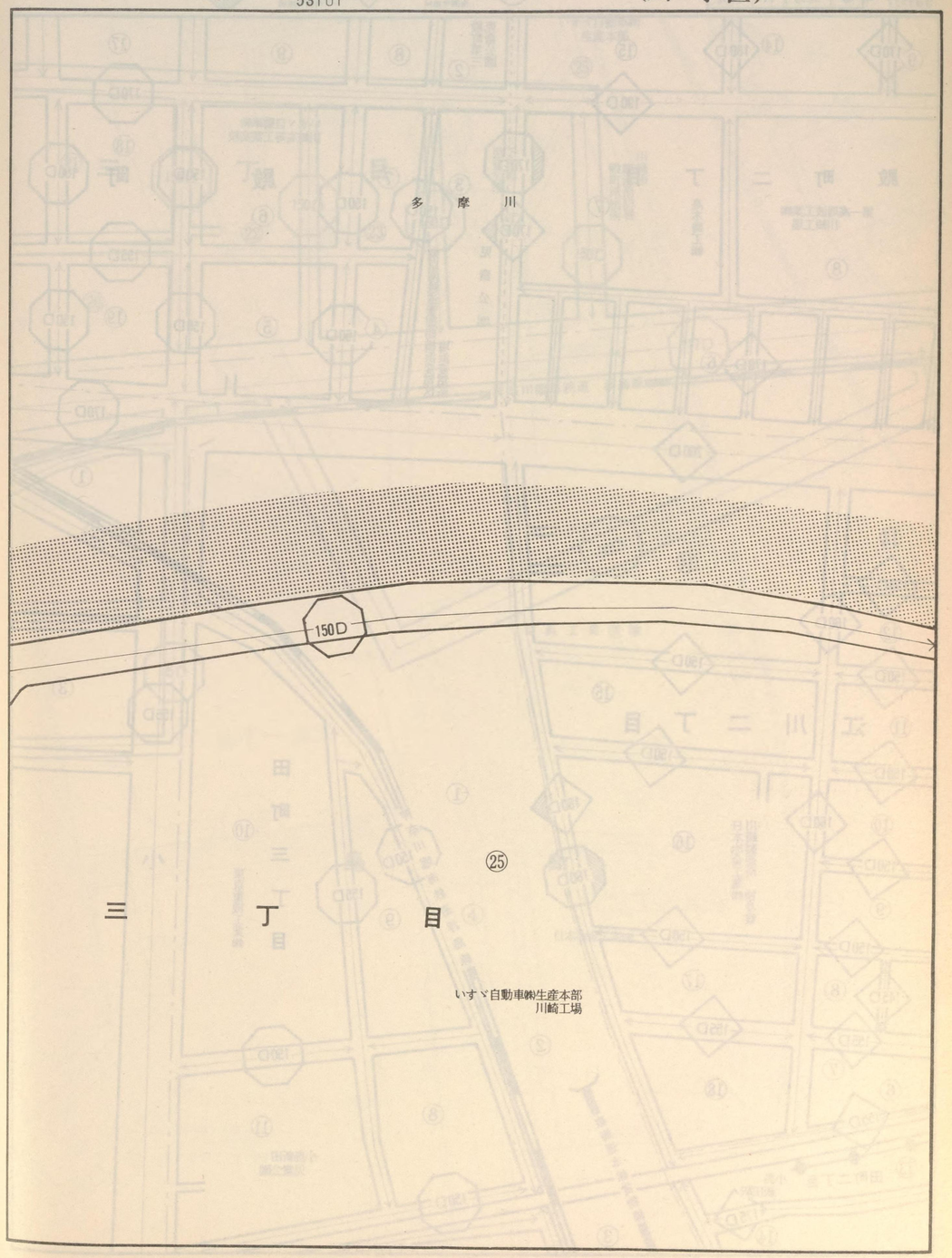

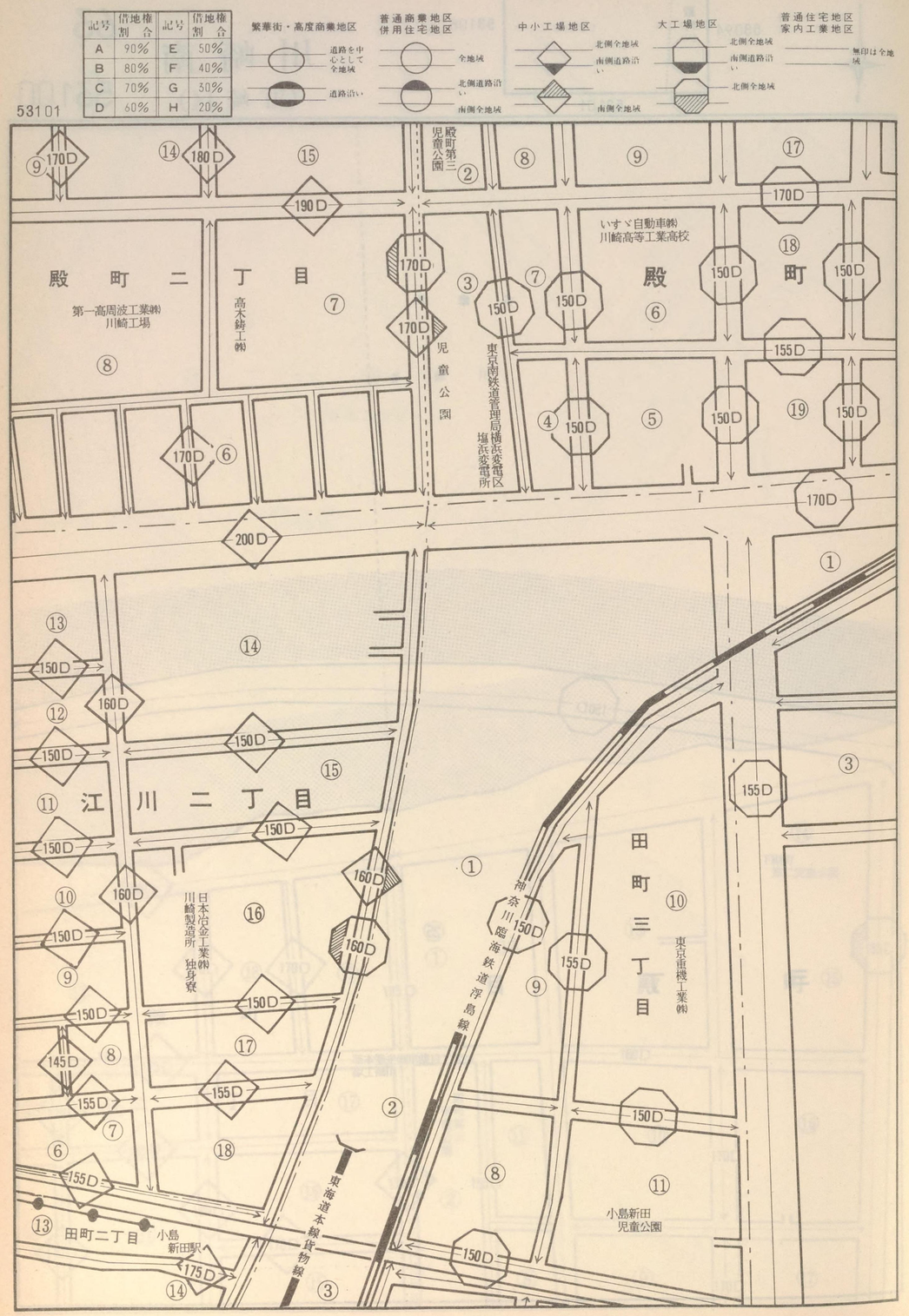

記号	借地権割合	記号	借地権割合
A	90%	E	50%
B	80%	F	40%
C	70%	G	30%
D	60%	H	20%

繁華街・高度商業地区：道路を中心として全地域／道路沿い

普通商業地区併用住宅地区：全地域／北側道路沿い／南側全地域

中小工場地区：北側全地域／南側道路沿い／南側全地域

大工場地区：北側全地域／南側道路沿い／北側全地域

普通住宅地区家内工業地区：無印は全地域

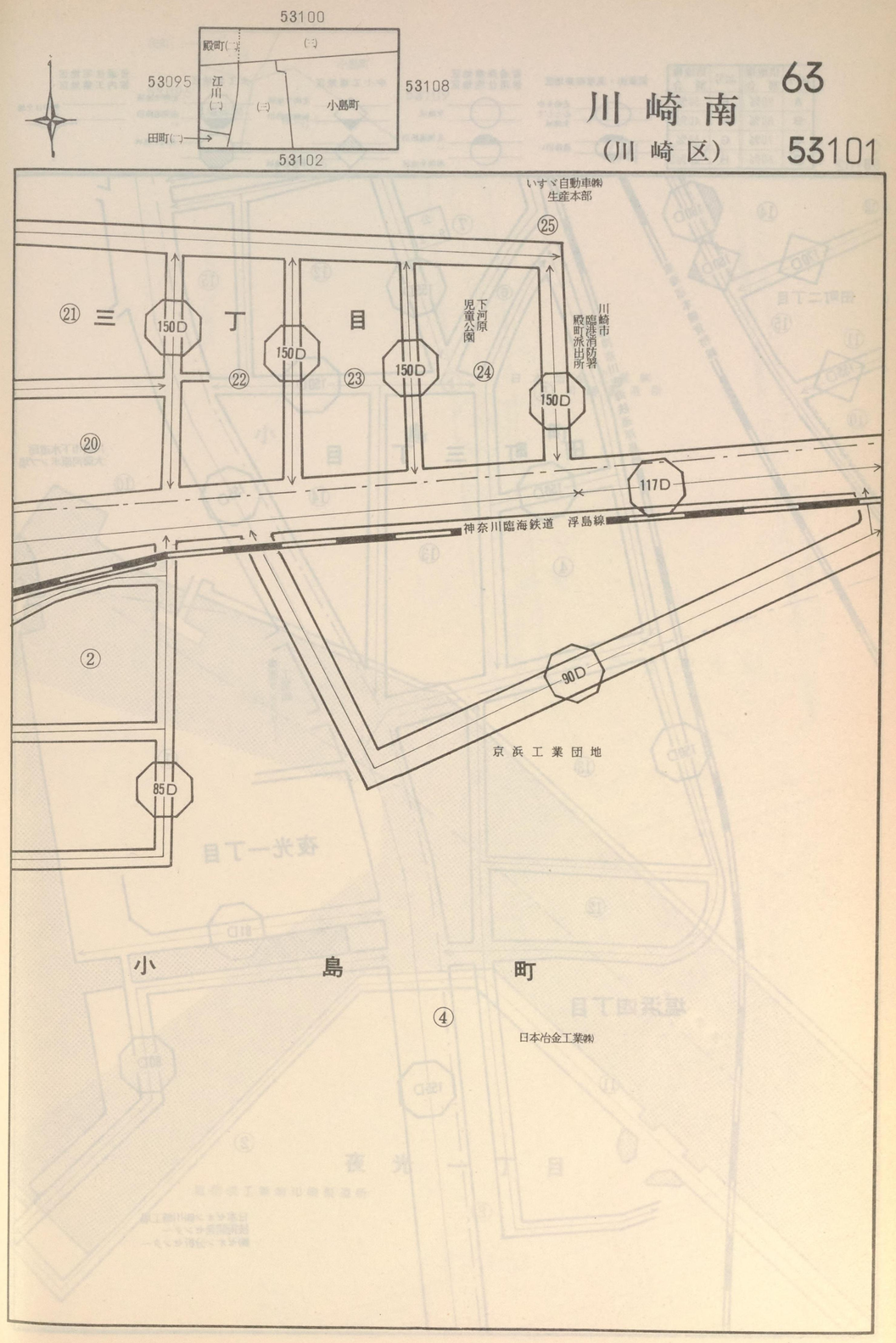

記号	借地権割合	記号	借地権割合
A	90%	E	50%
B	80%	F	40%
C	70%	G	30%
D	60%	H	20%

繁華街・高度商業地区
道路を中心として全地域
道路沿い

普通商業地区
併用住宅地区
全地域
北側道路沿い
南側全地域

中小工場地区
北側全地域
南側道路沿い
南側全地域

大工場地区
北側全地域
南側道路沿い
北側全地域

普通住宅地区
家内工業地区
無印は全地域

53102

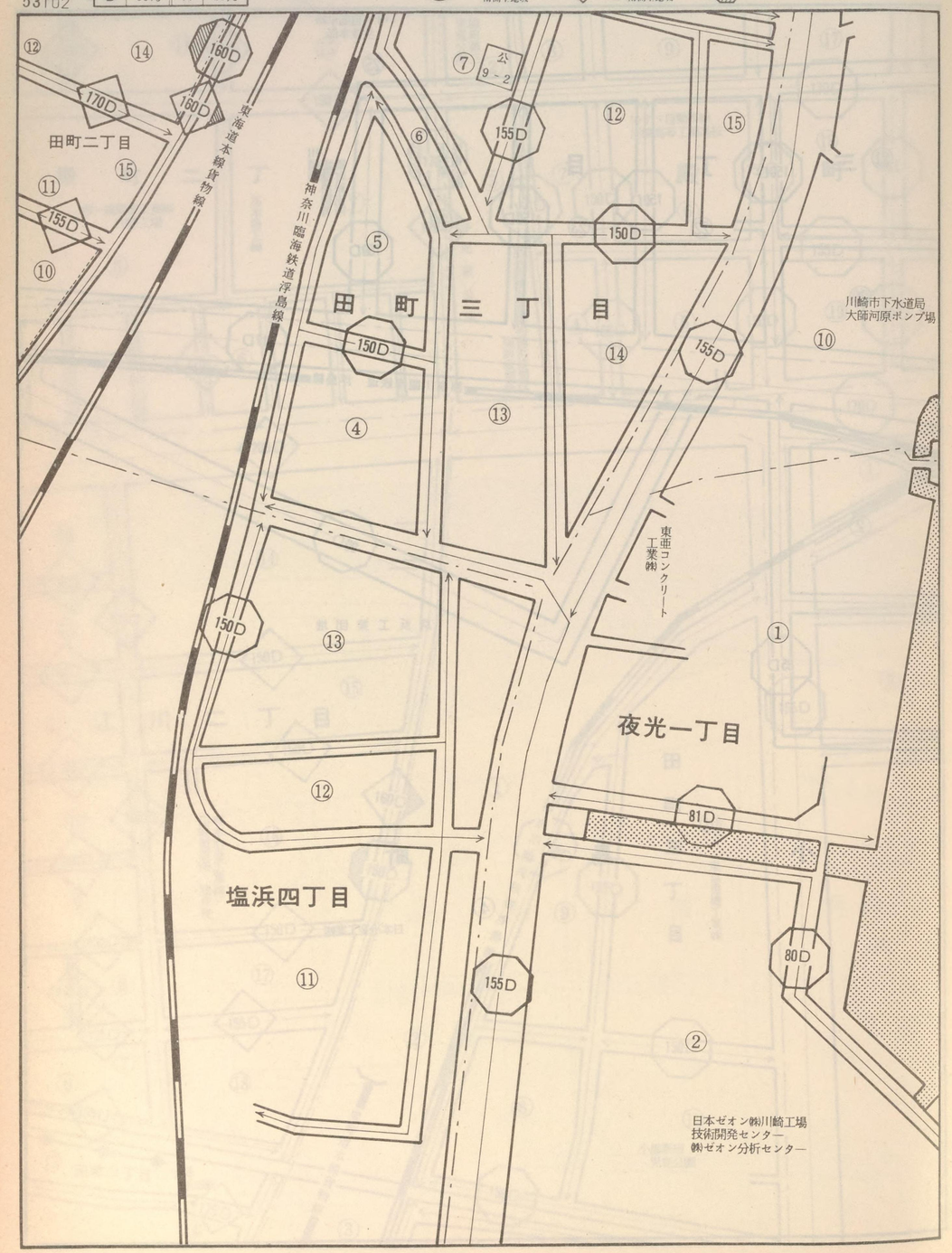

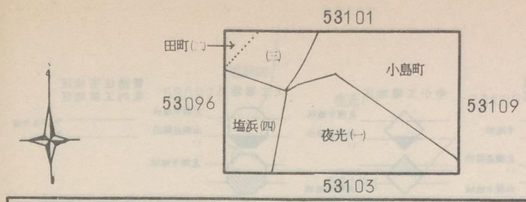

川崎南 (川崎区)

63

53102

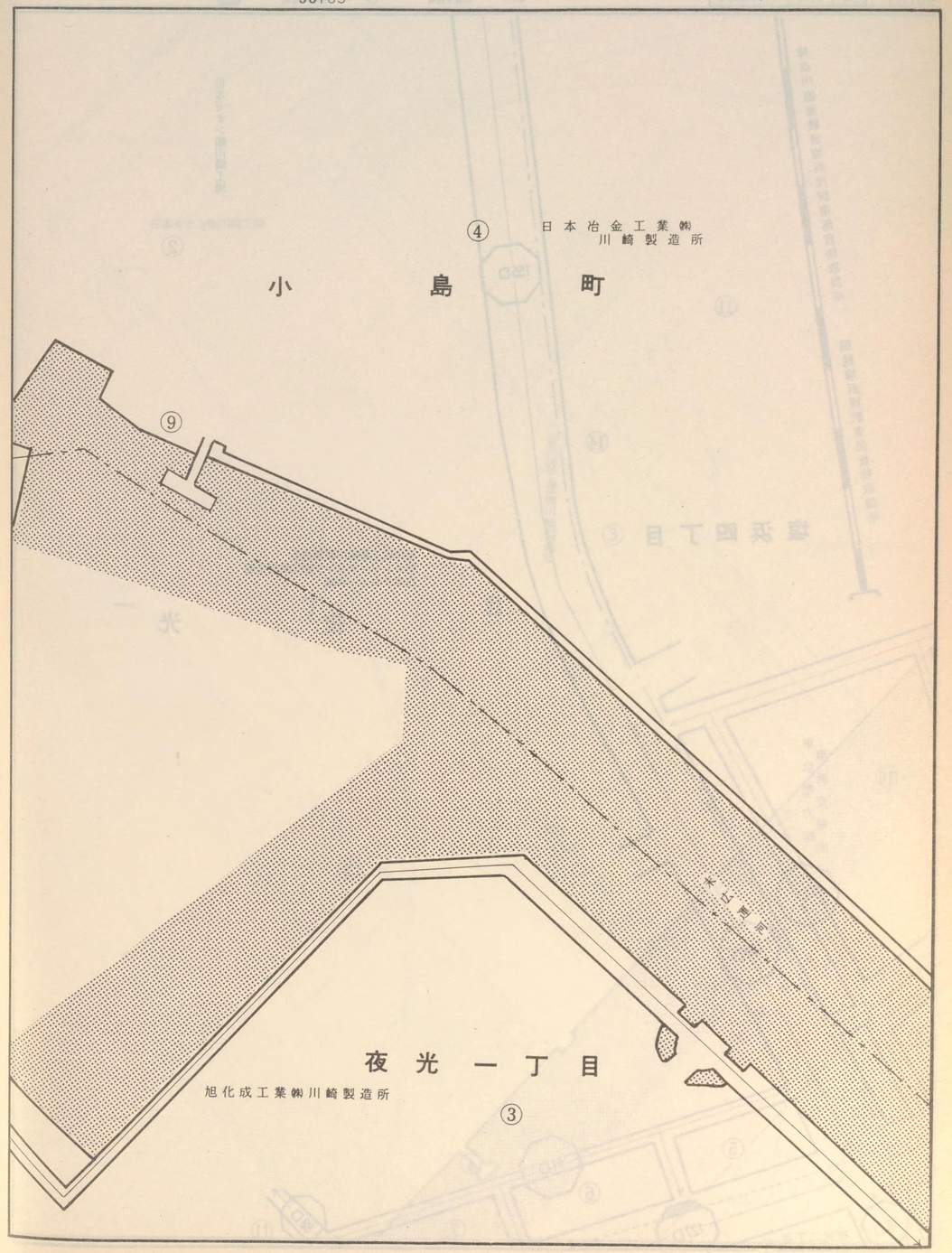

記号	借地権割合	記号	借地権割合
A	90%	E	50%
B	80%	F	40%
C	70%	G	30%
D	60%	H	20%

繁華街・高度商業地区
道路を中心として全地域
道路沿い

普通商業地区
併用住宅地区
全地域
北側道路沿い
南側全地域

中小工場地区
北側全地域
南側道路沿い
南側全地域

大工場地区
北側全地域
南側道路沿い
北側全地域

普通住宅地区
家内工業地区
無印は全地域

53103

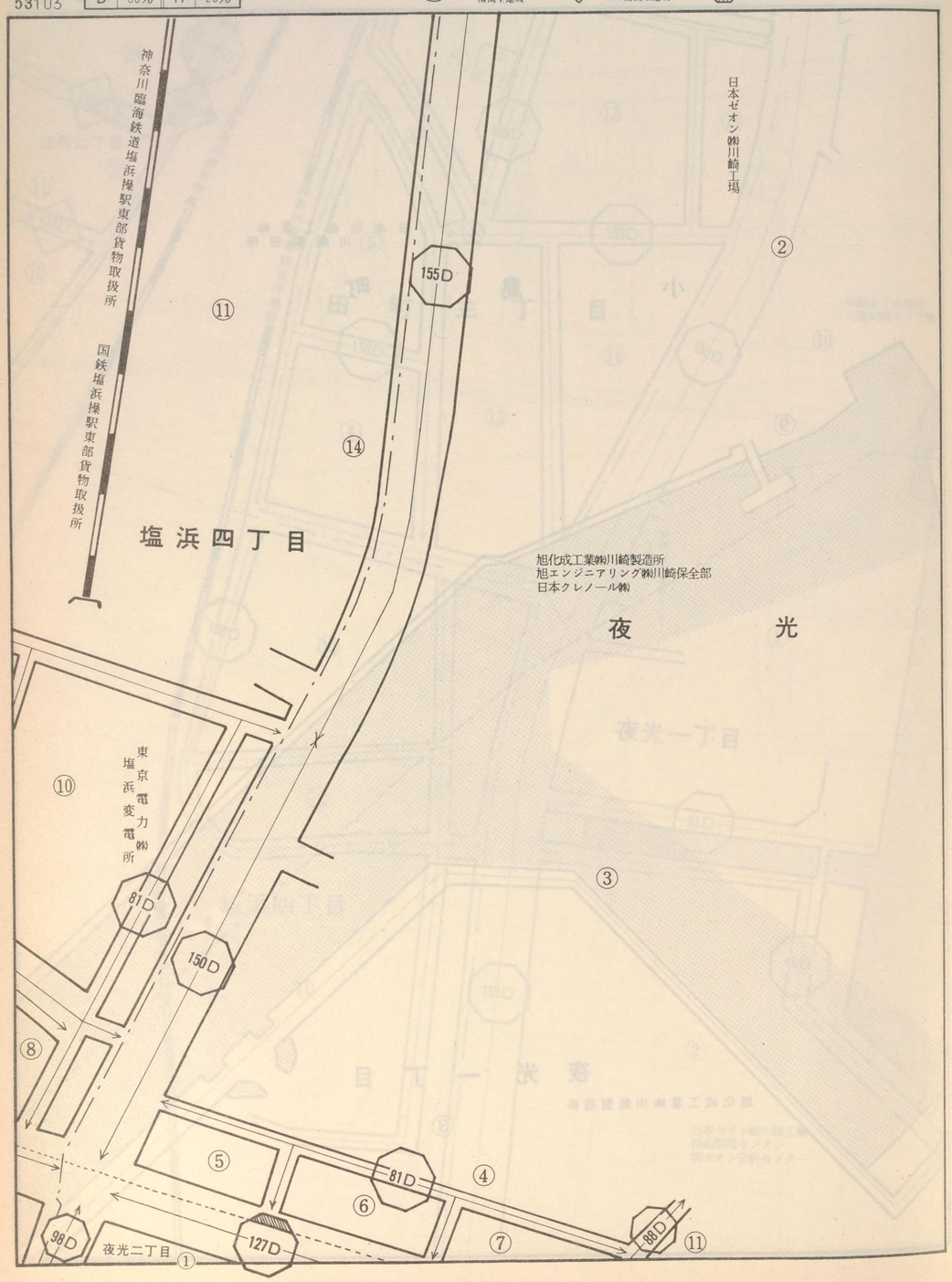

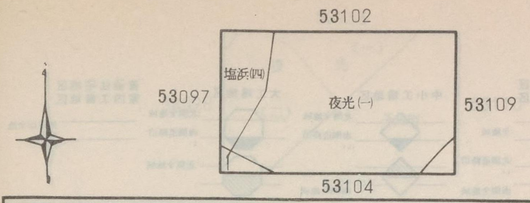

川崎南 (川崎区)

63

53103

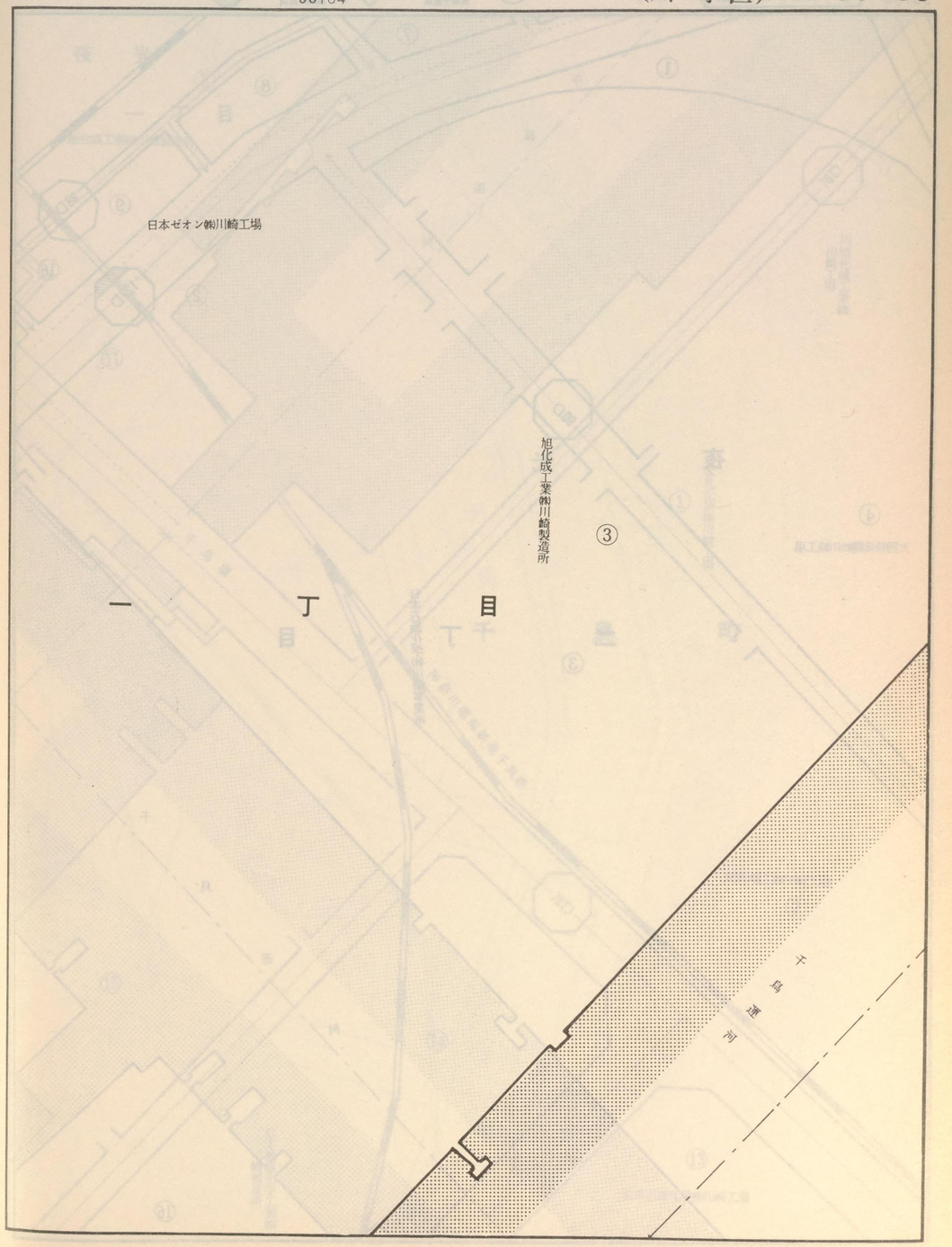

記号	借地権割合	記号	借地権割合
A	90%	E	50%
B	80%	F	40%
C	70%	G	30%
D	60%	H	20%

繁華街・高度商業地区
道路を中心として全地域
道路沿い

普通商業地区
併用住宅地区
全地域
北側道路沿い
南側全地域

中小工場地区
北側全地域
南側道路沿い
南側全地域

大工場地区
北側全地域
南側道路沿い
北側全地域

普通住宅地区
家内工業地区
無印は全地域

53104

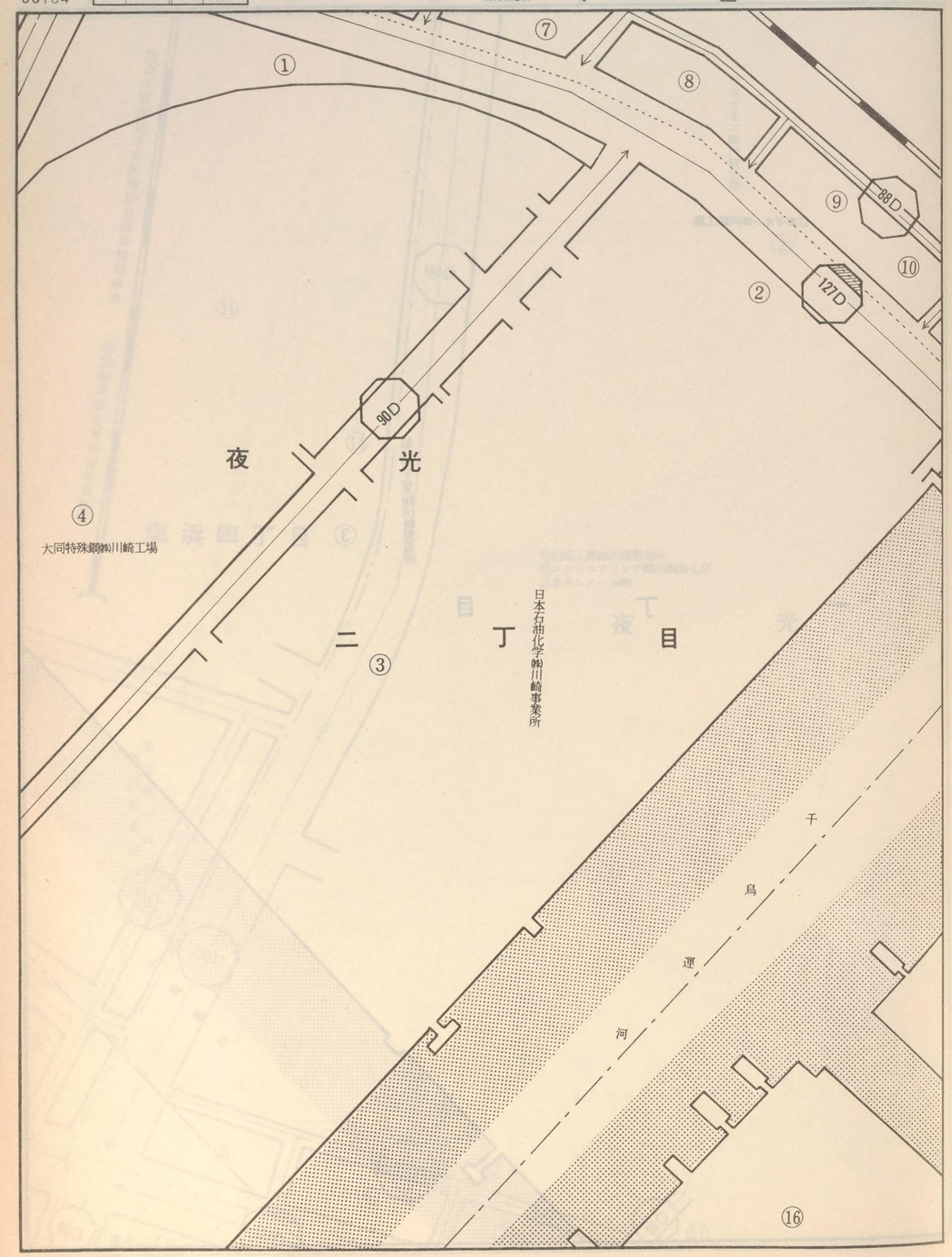

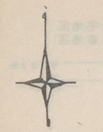

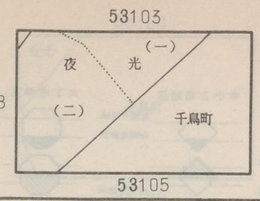

川崎南 (川崎区)

63

53104

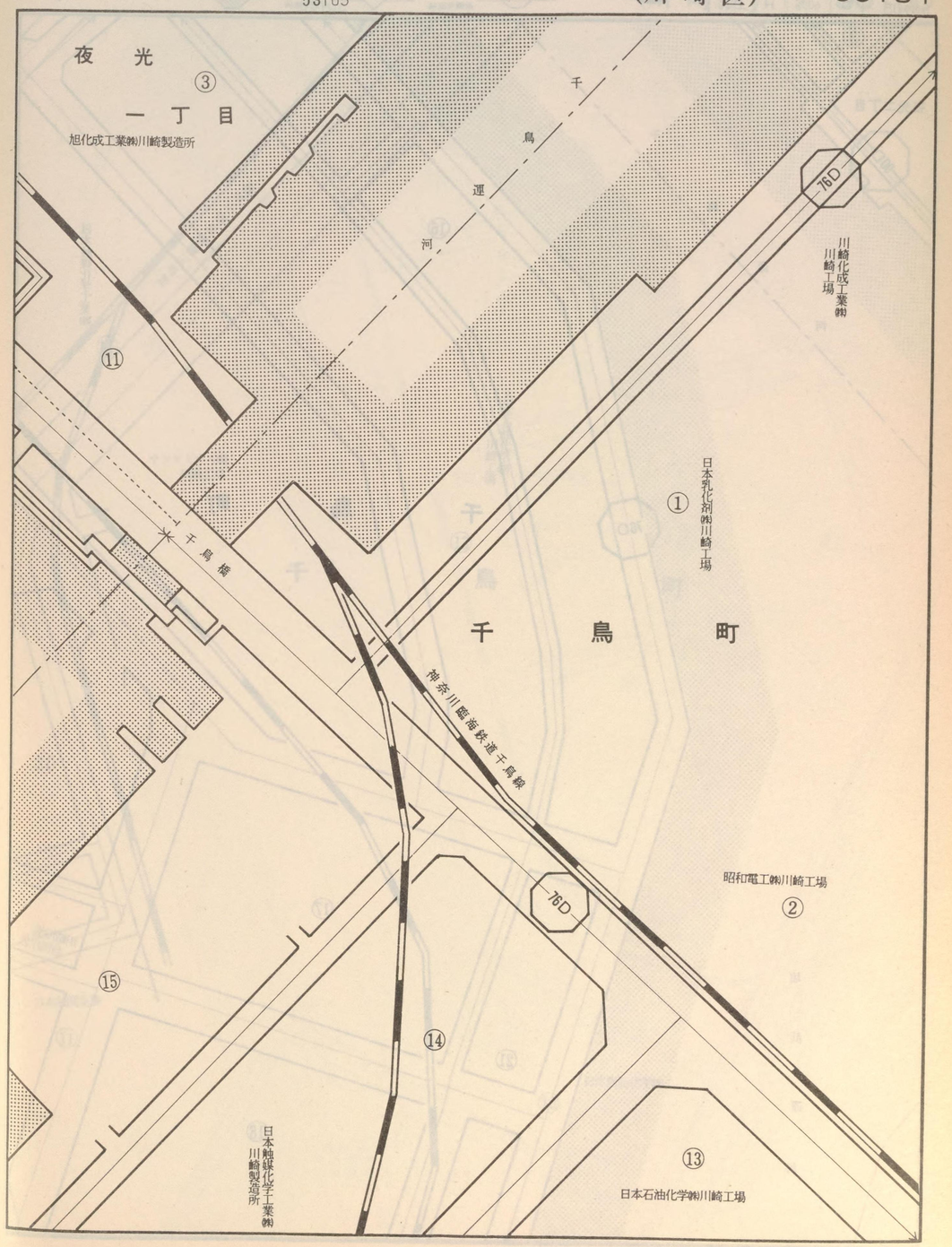

記号	借地権割合	記号	借地権割合
A	90%	E	50%
B	80%	F	40%
C	70%	G	30%
D	60%	H	20%

繁華街・高度商業地区
道路を中心として全地域
道路沿い

普通商業地区
併用住宅地区
全地域
北側道路沿い
南側全地域

中小工場地区
北側全地域
南側道路沿い
南側全地域

大工場地区
北側全地域
南側道路沿い
北側全地域

普通住宅地区
家内工業地区
無印は全地域

53105

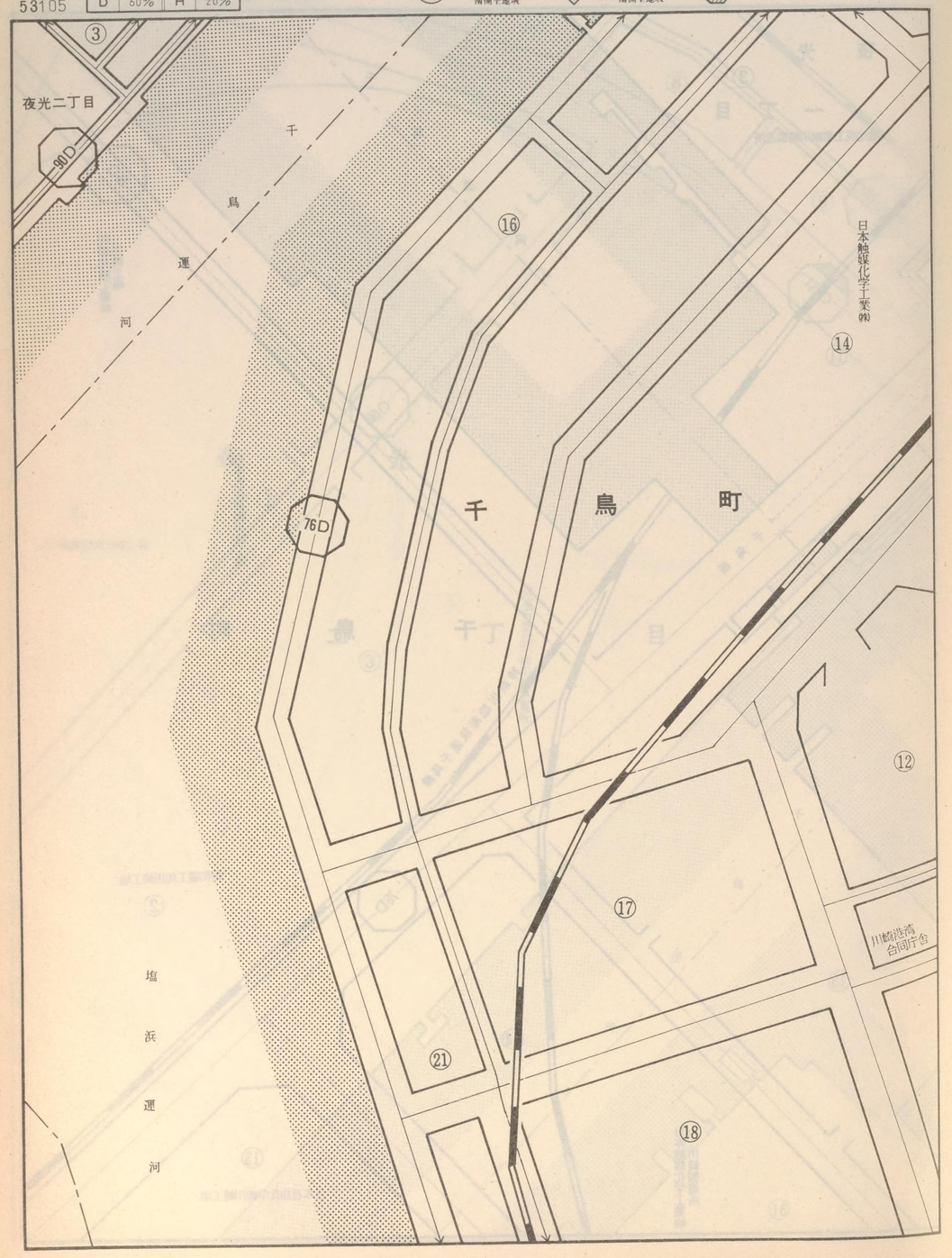

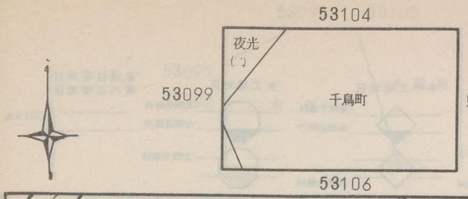

川崎南 63

(川崎区) 53105

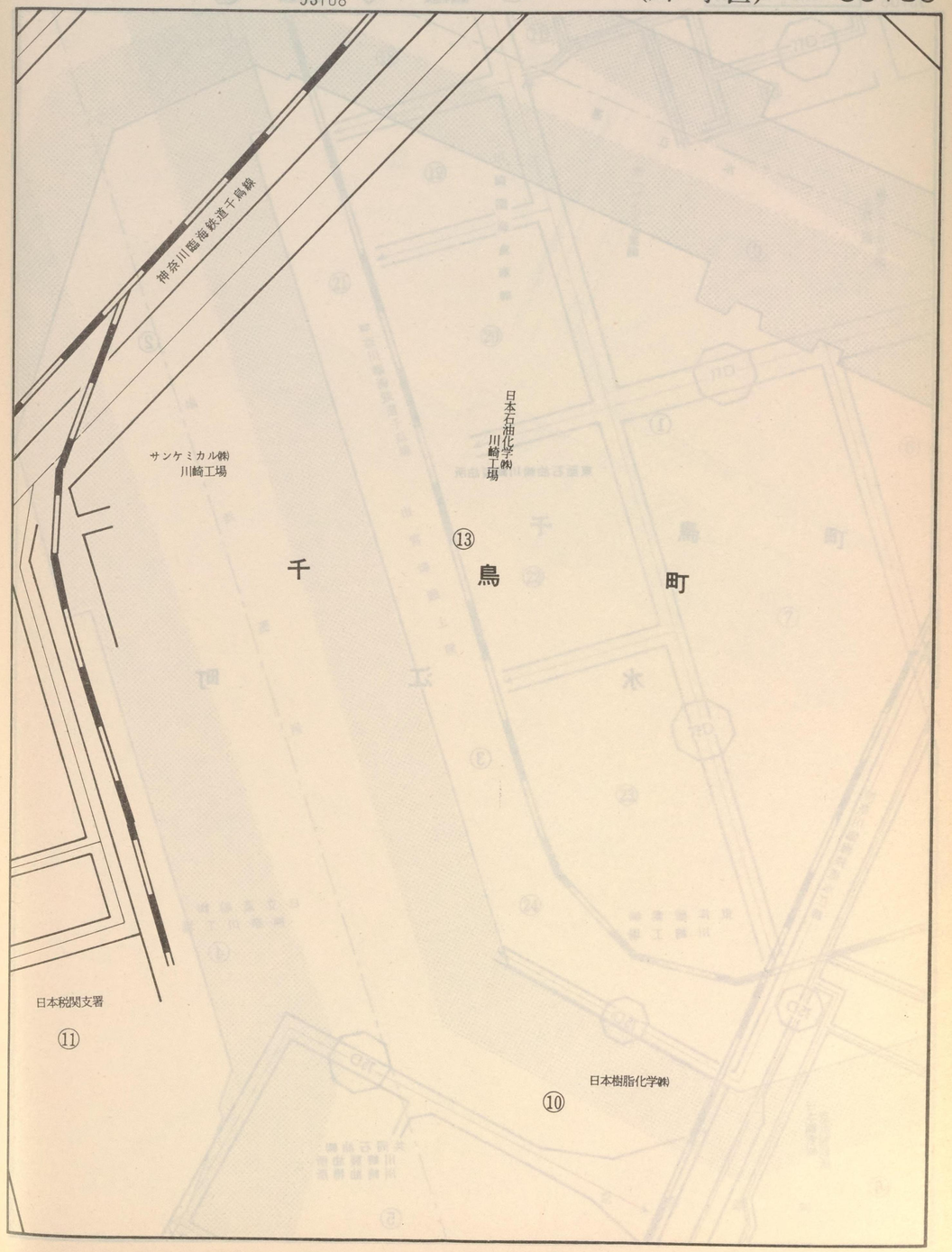

記号	借地権割合	記号	借地権割合
A	90%	E	50%
B	80%	F	40%
C	70%	G	30%
D	60%	H	20%

繁華街・高度商業地区
道路を中心として全地域
道路沿い

普通商業地区
併用住宅地区
全地域
北側道路沿い
南側全地域

中小工場地区
北側全地域
南側道路沿い
南側全地域

大工場地区
北側全地域
南側道路沿い
北側全地域

普通住宅地区
家内工業地区
無印は全地域

53106

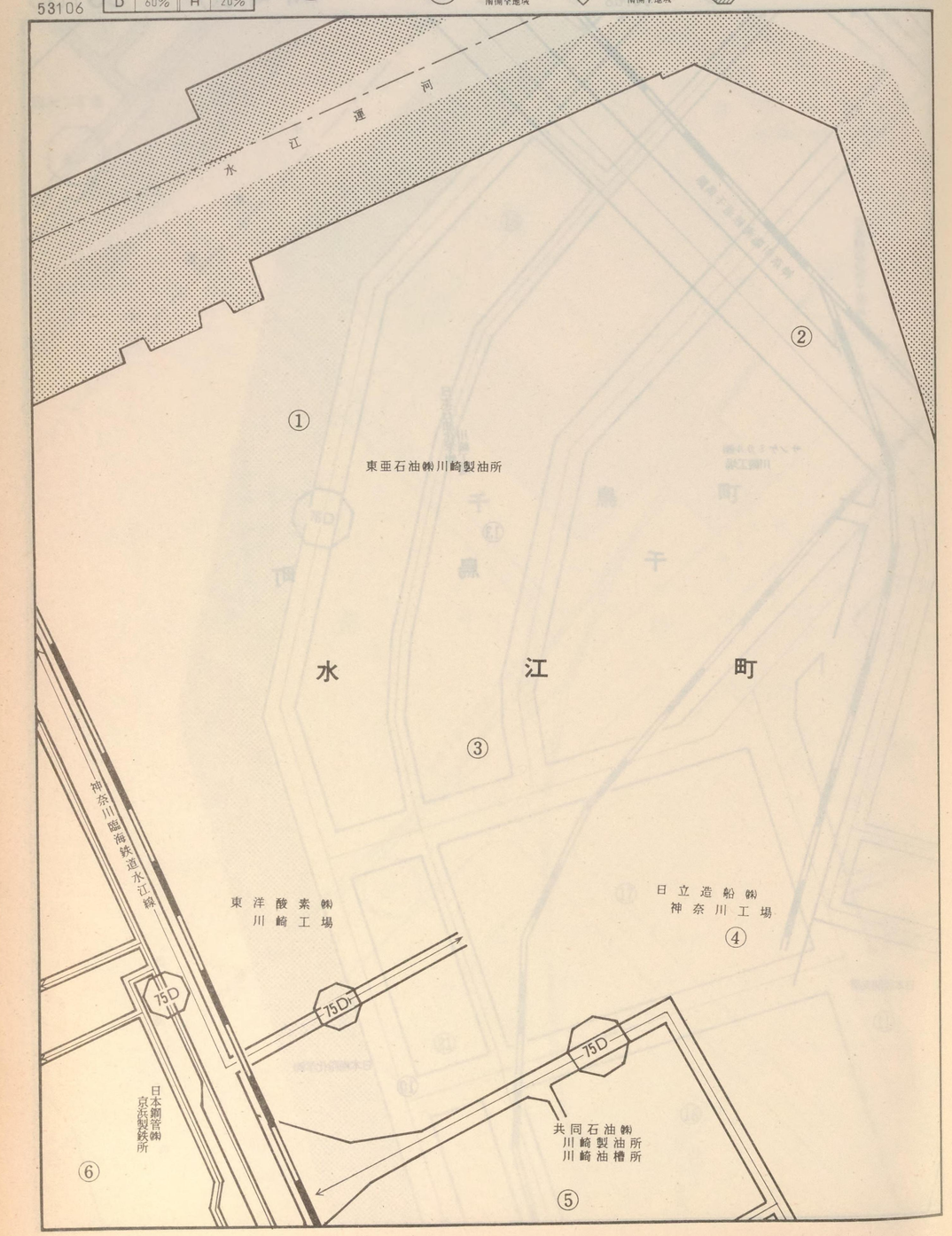

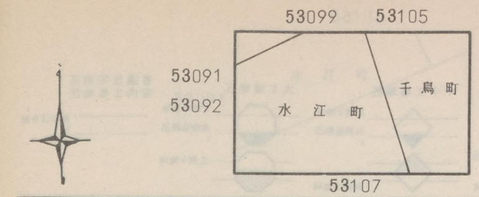

川崎南 63

(川崎区) 53106

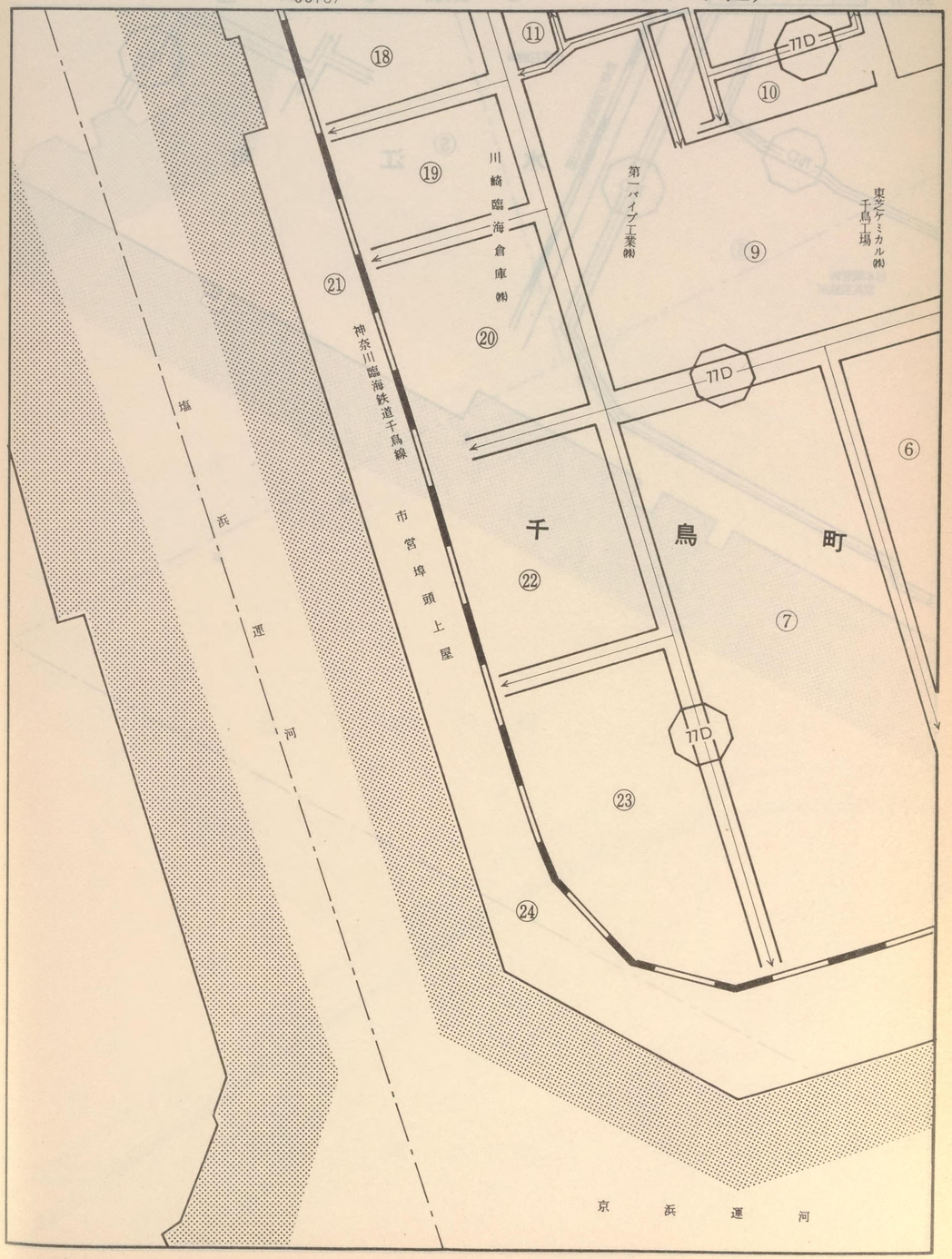

記号	借地権割合	記号	借地権割合
A	90%	E	50%
B	80%	F	40%
C	70%	G	30%
D	60%	H	20%

繁華街・高度商業地区
道路を中心として全地域
道路沿い

普通商業地区
併用住宅地区
全地域
北側道路沿い
南側全地域

中小工場地区
北側全地域
南側道路沿い
南側全地域

大工場地区
北側全地域
南側道路沿い
北側全地域

普通住宅地区
家内工業地区
無印は全地域

53107

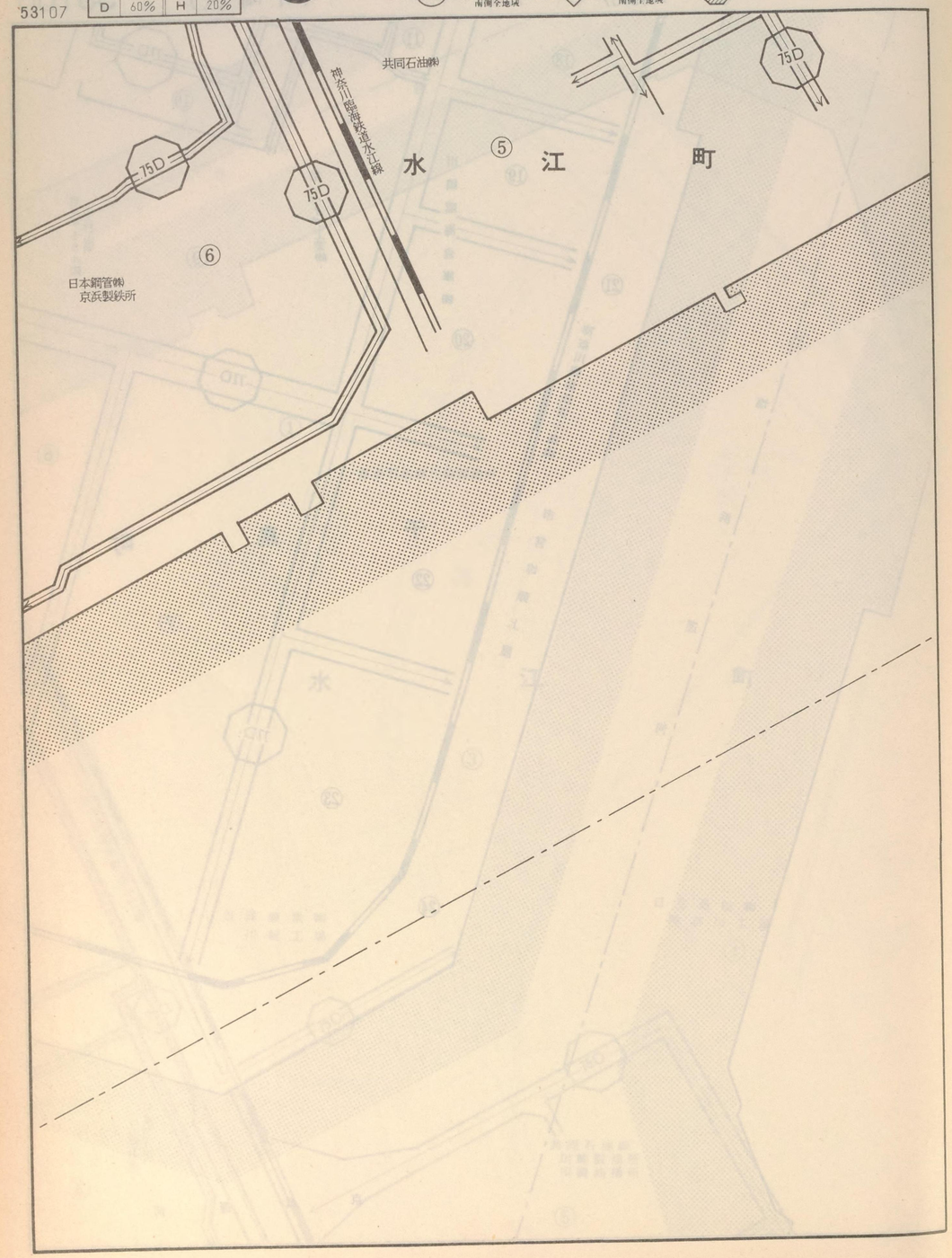

53106

53093

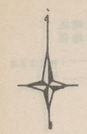

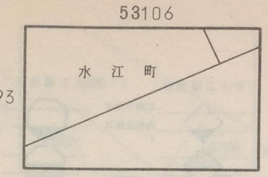

川崎南 63

(川崎区) 53107

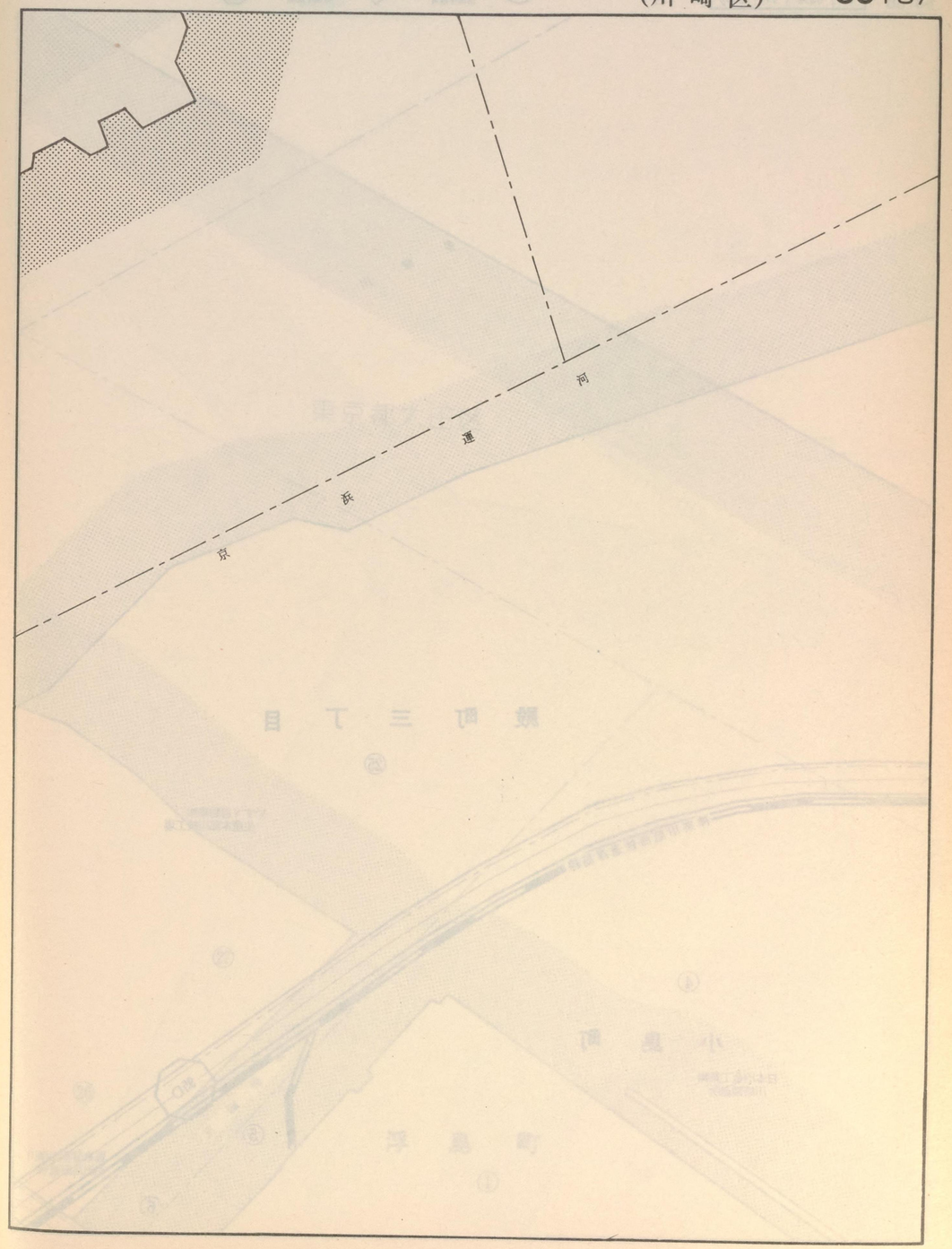

記号	借地権割合	記号	借地権割合
A	90%	E	50%
B	80%	F	40%
C	70%	G	30%
D	60%	H	20%

繁華街・高度商業地区
道路を中心として全地域
道路沿い

普通商業地区
併用住宅地区
全地域
北側道路沿い
南側全地域

中小工場地区
北側全地域
南側道路沿い
南側全地域

大工場地区
北側全地域
南側道路沿い
北側全地域

普通住宅地区
家内工業地区
無印は全地域

53108

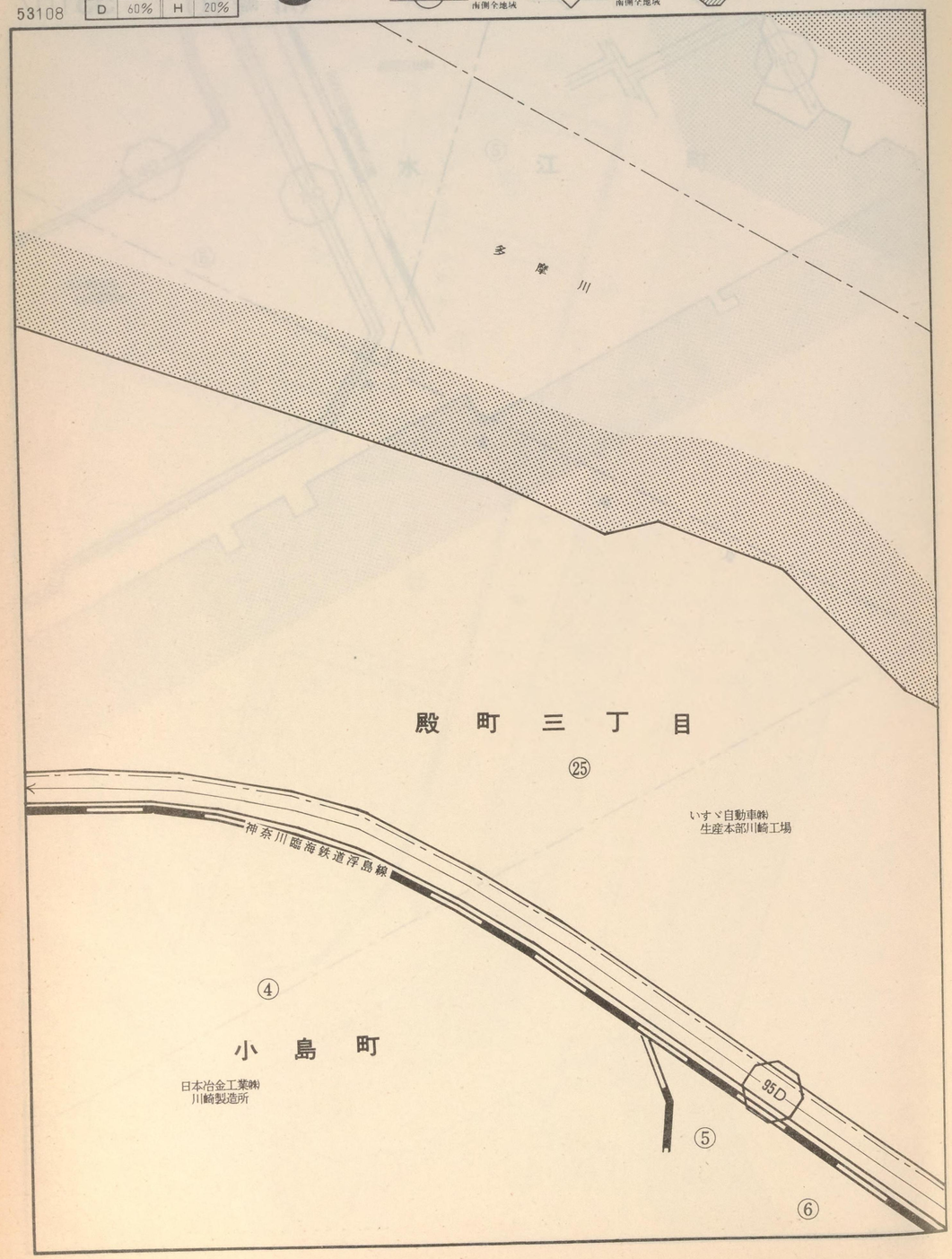

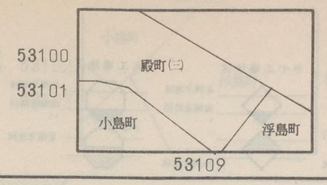

川崎南

(川崎区)

63

53108

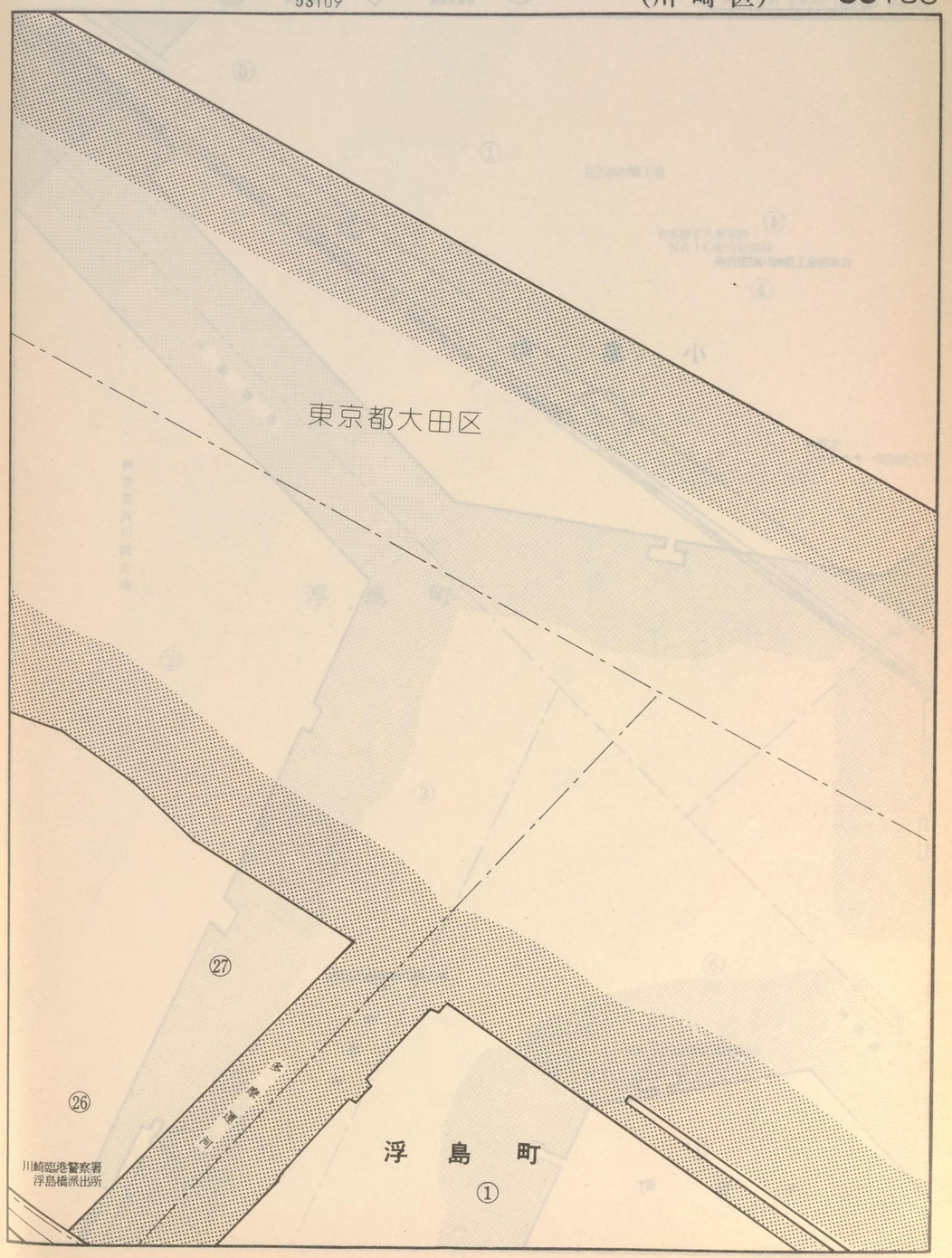

記号	借地権割合	記号	借地権割合
A	90%	E	50%
B	80%	F	40%
C	70%	G	30%
D	60%	H	20%

繁華街・高度商業地区
道路を中心として全地域
道路沿い

普通商業地区
併用住宅地区
全地域
北側道路沿い
南側全地域

中小工場地区
北側全地域
南側道路沿い
南側全地域

大工場地区
北側全地域
南側道路沿い
北側全地域

普通住宅地区
家内工業地区
無印は全地域

53109

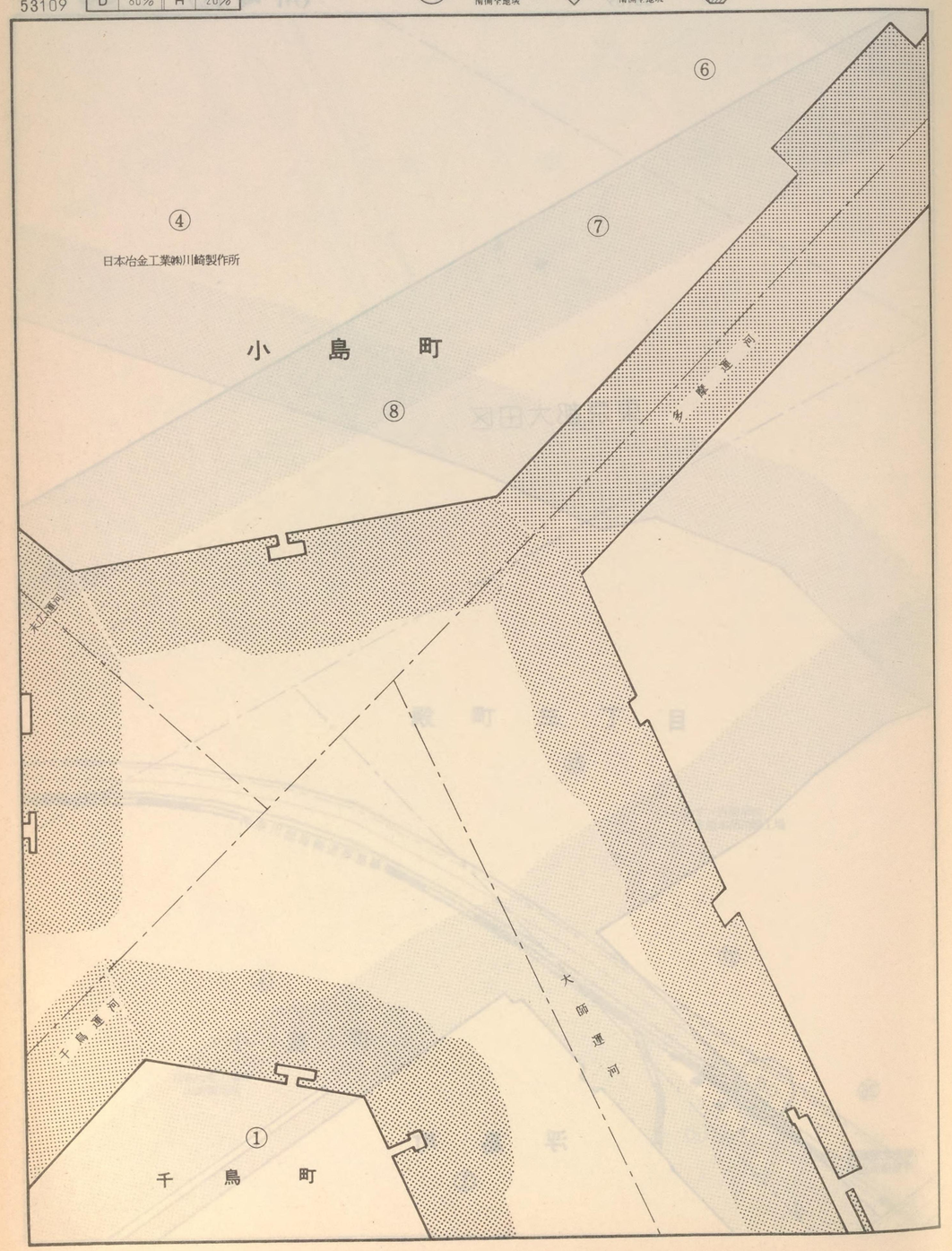

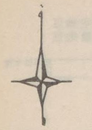

53108
53102
53103
53112
53110
小島町
浮島町
千島町

川崎南 (川崎区)

63
53109

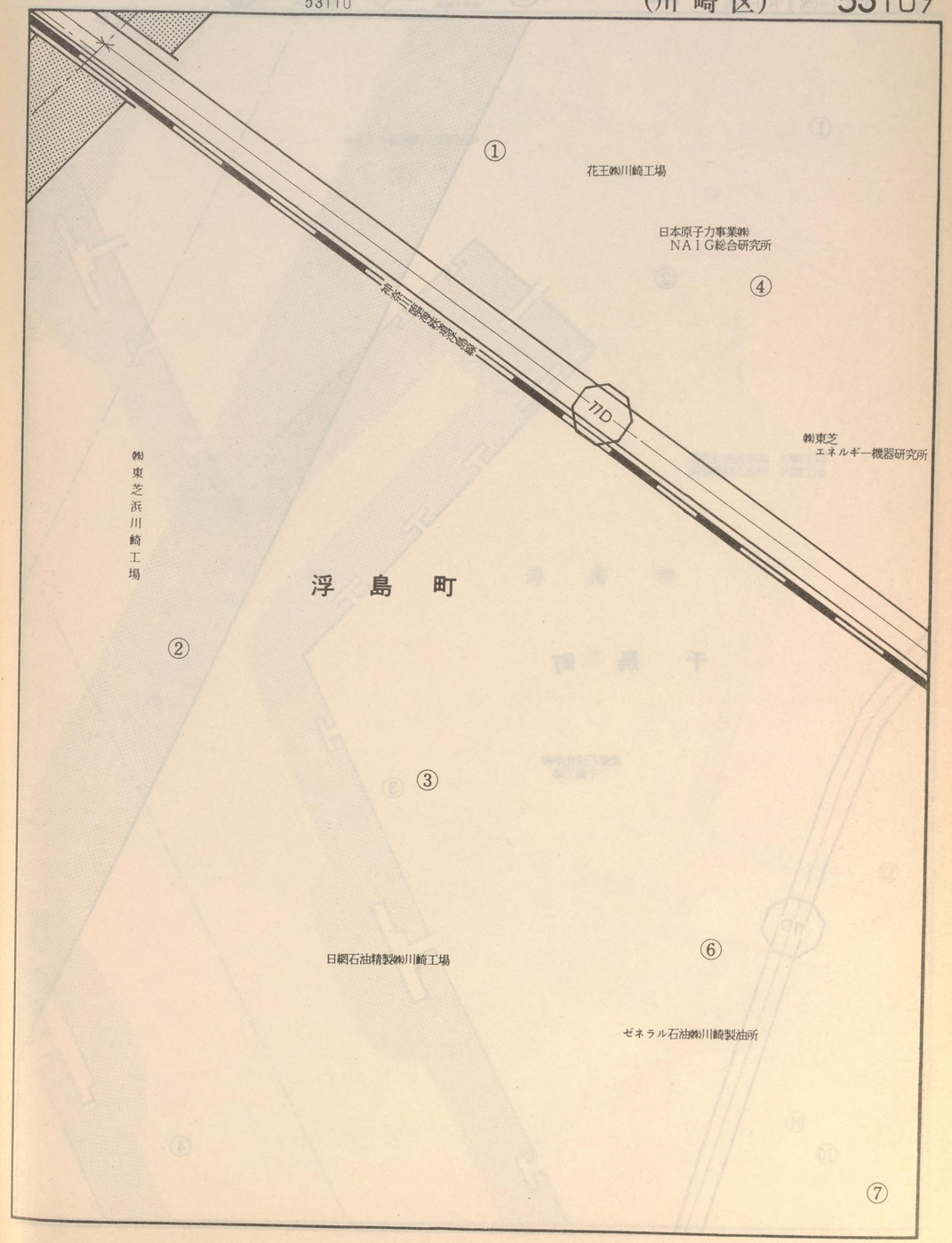

記号	借地権割合	記号	借地権割合
A	90%	E	50%
B	80%	F	40%
C	70%	G	30%
D	60%	H	20%

繁華街・高度商業地区
道路を中心として全地域
道路沿い

普通商業地区
併用住宅地区
全地域
北側道路沿い
南側全地域

中小工場地区
北側全地域
南側道路沿い
南側全地域

大工場地区
北側全地域
南側道路沿い
北側全地域

普通住宅地区
家内工業地区
無印は全地域

53110

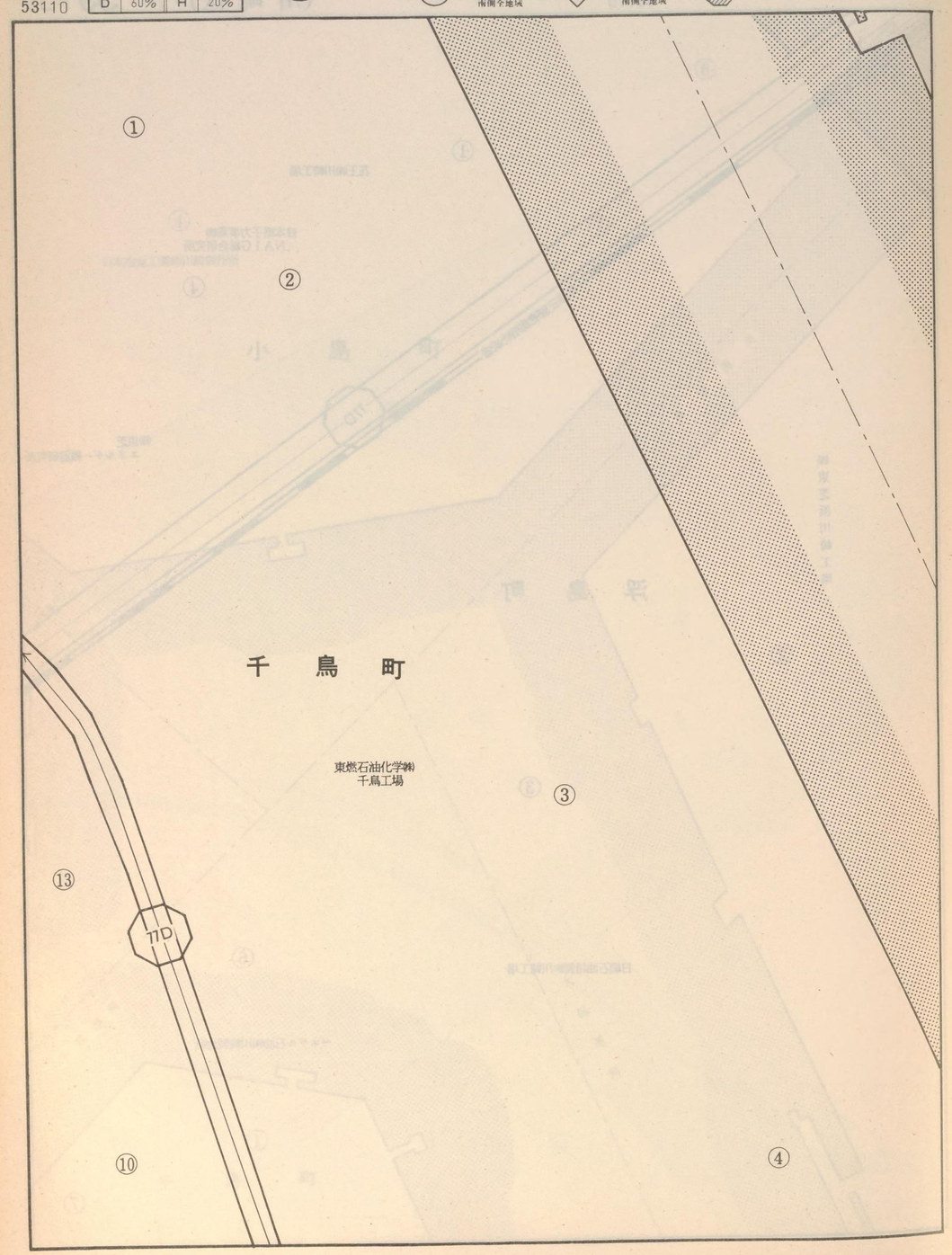

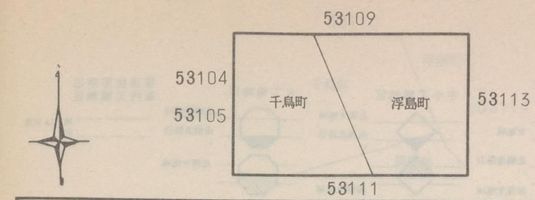

川崎南 63

(川崎区) 53110

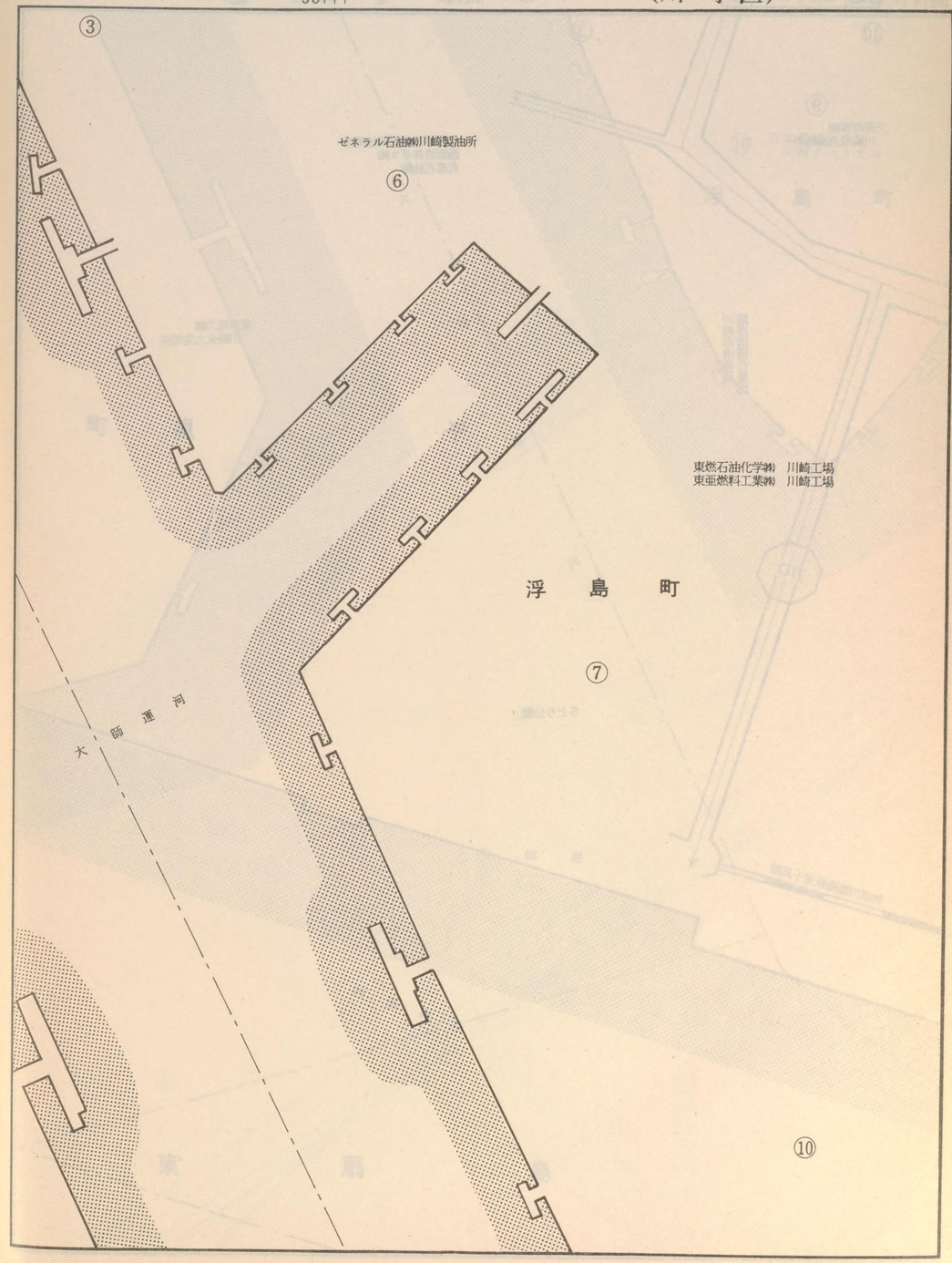

記号	借地権割合	記号	借地権割合
A	90%	E	50%
B	80%	F	40%
C	70%	G	30%
D	60%	H	20%

繁華街・高度商業地区
道路を中心として全地域
道路沿い

普通商業地区
併用住宅地区
全地域
北側道路沿い
南側全地域

中小工場地区
北側全地域
南側道路沿い
南側全地域

大工場地区
北側全地域
南側道路沿い
北側全地域

普通住宅地区
家内工業地区
無印は全地域

53111

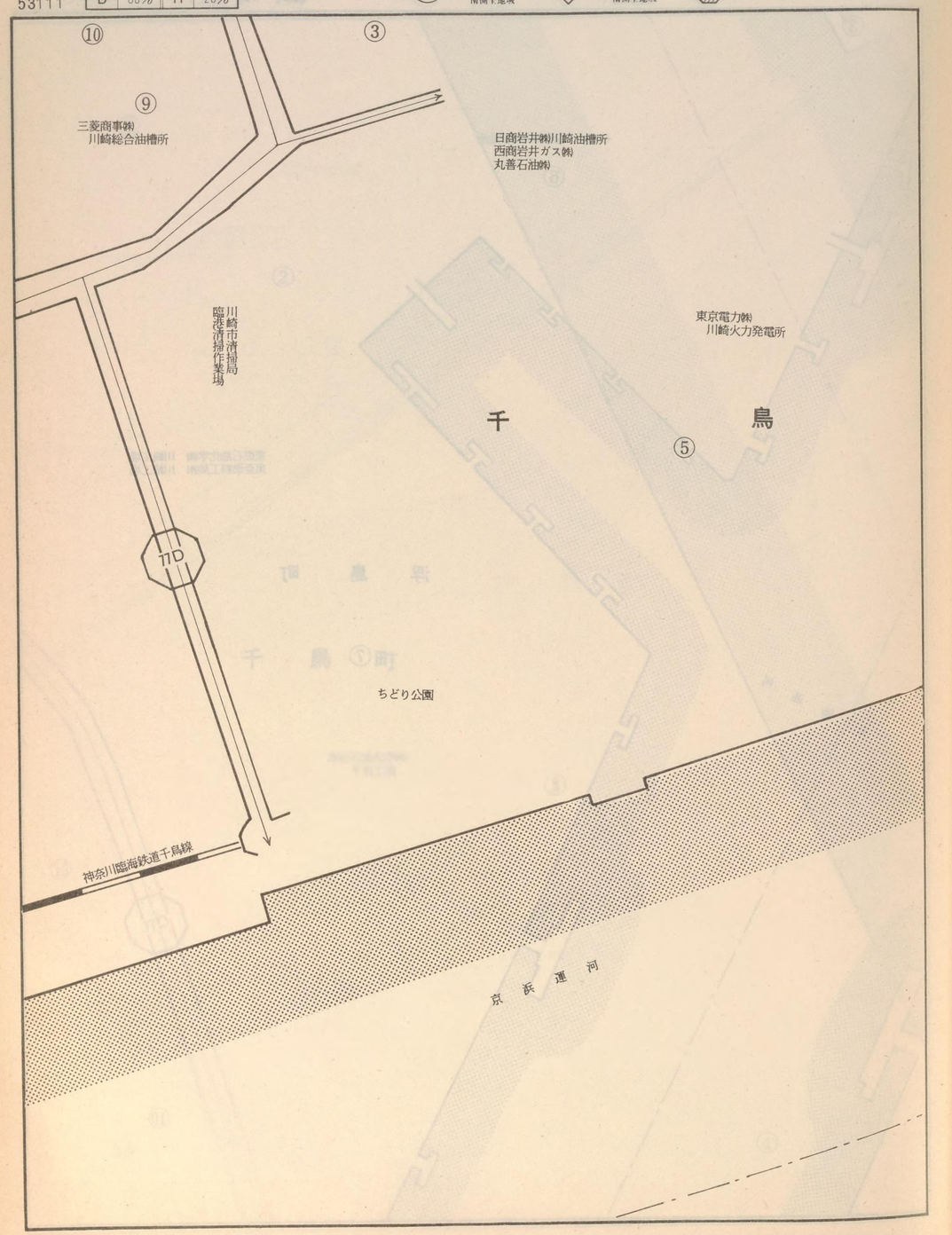

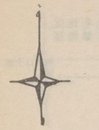

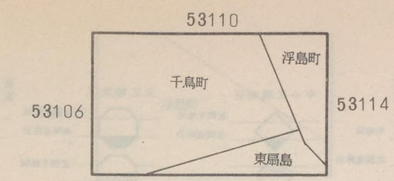

川崎南 (川崎区)

63

53111

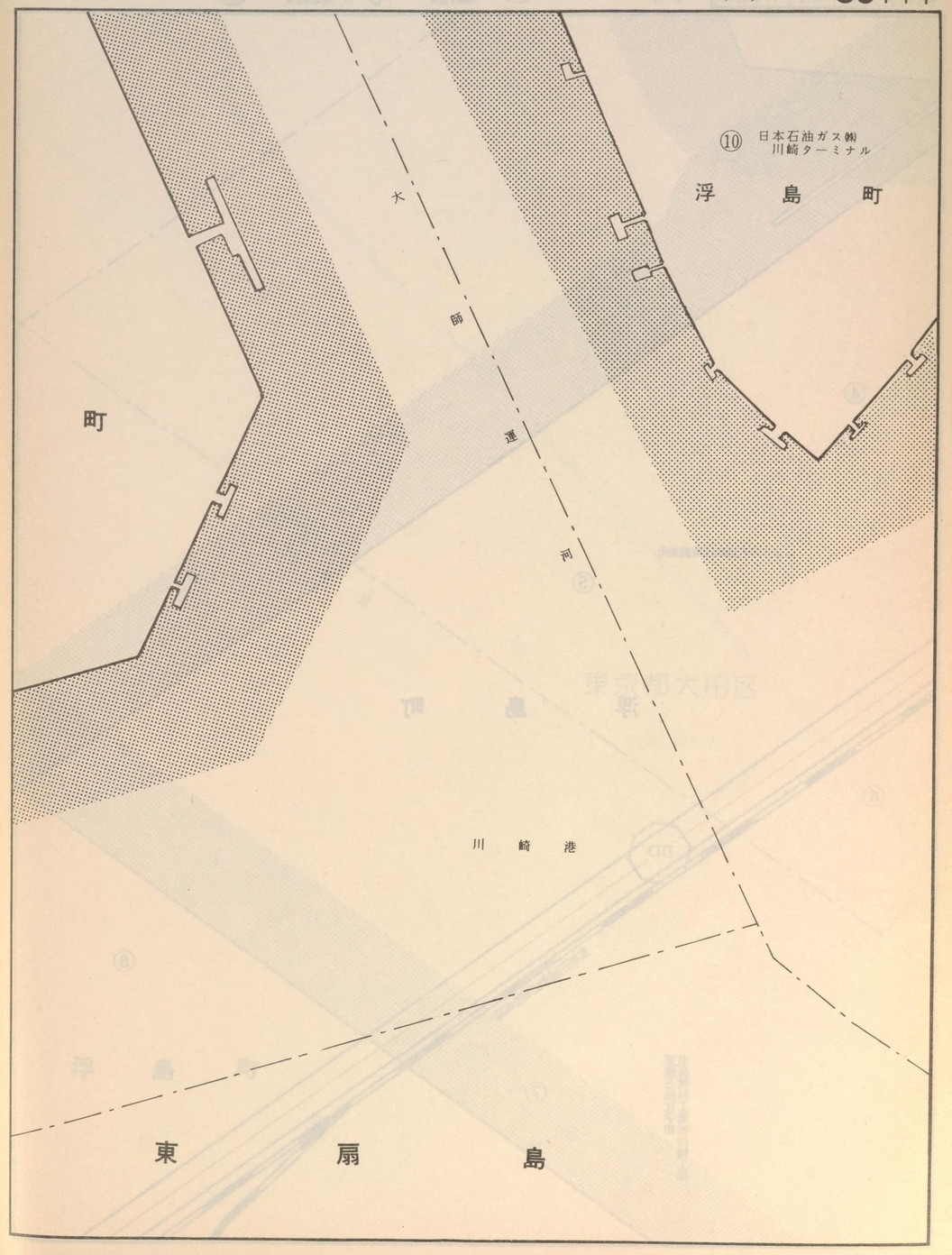

記号	借地権割合	記号	借地権割合
A	90%	E	50%
B	80%	F	40%
C	70%	G	30%
D	60%	H	20%

繁華街・高度商業地区
道路を中心として全地域
道路沿い

普通商業地区
併用住宅地区
全地域
北側道路沿い
南側全地域

中小工場地区
北側全地域
南側道路沿い
南側全地域

大工場地区
北側全地域
南側道路沿い
北側全地域

普通住宅地区
家内工業地区
無印は全地域

53112

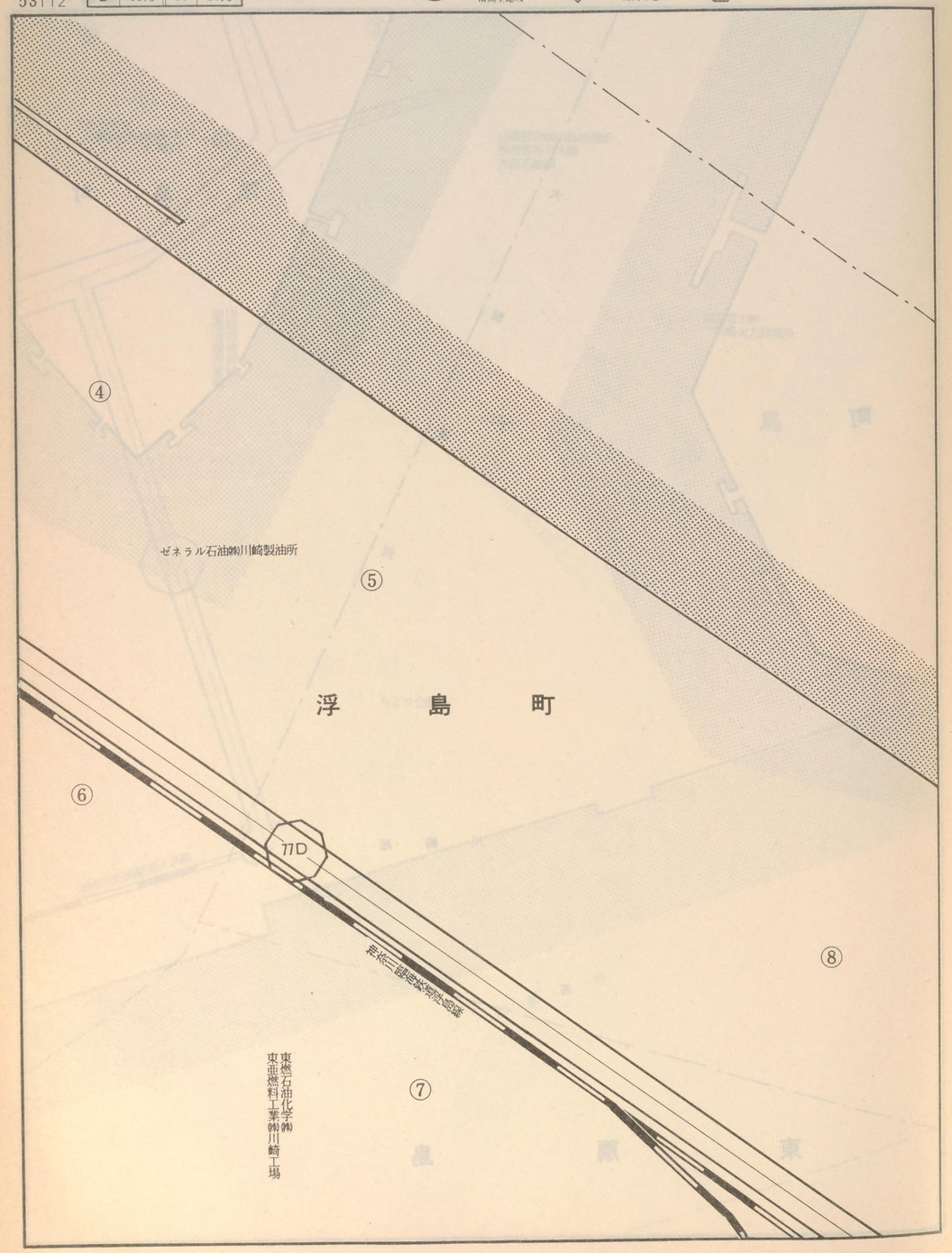

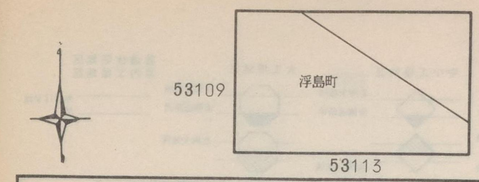

川崎南 63
(川崎区) 53112

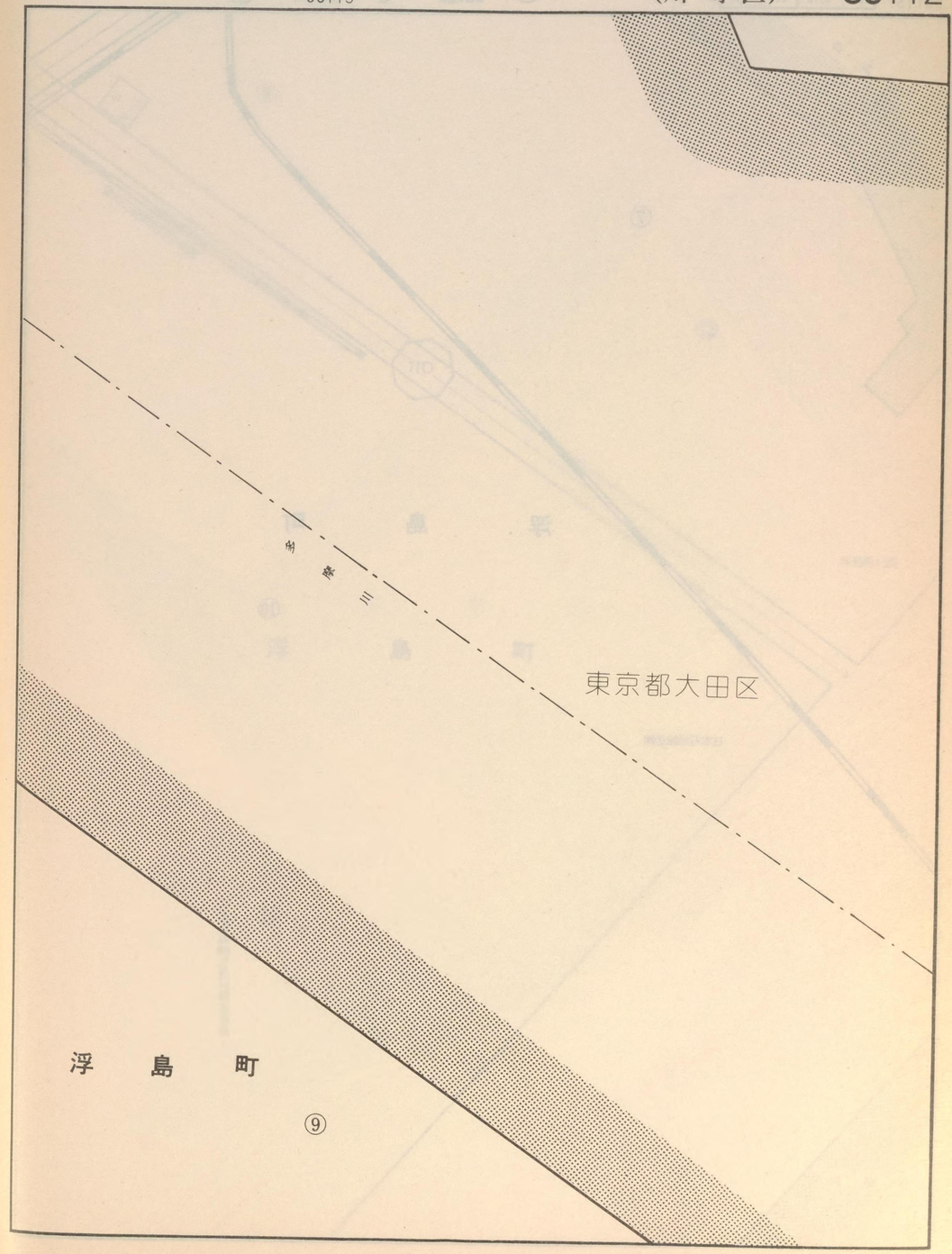

記号	借地権割合	記号	借地権割合
A	90%	E	50%
B	80%	F	40%
C	70%	G	30%
D	60%	H	20%

繁華街・高度商業地区
道路を中心として全地域
道路沿い

普通商業地区
併用住宅地区
全地域
北側道路沿い
南側全地域

中小工場地区
北側全地域
南側道路沿い
南側全地域

大工場地区
北側全地域
南側道路沿い
北側全地域

普通住宅地区
家内工業地区
無印は全地域

53113

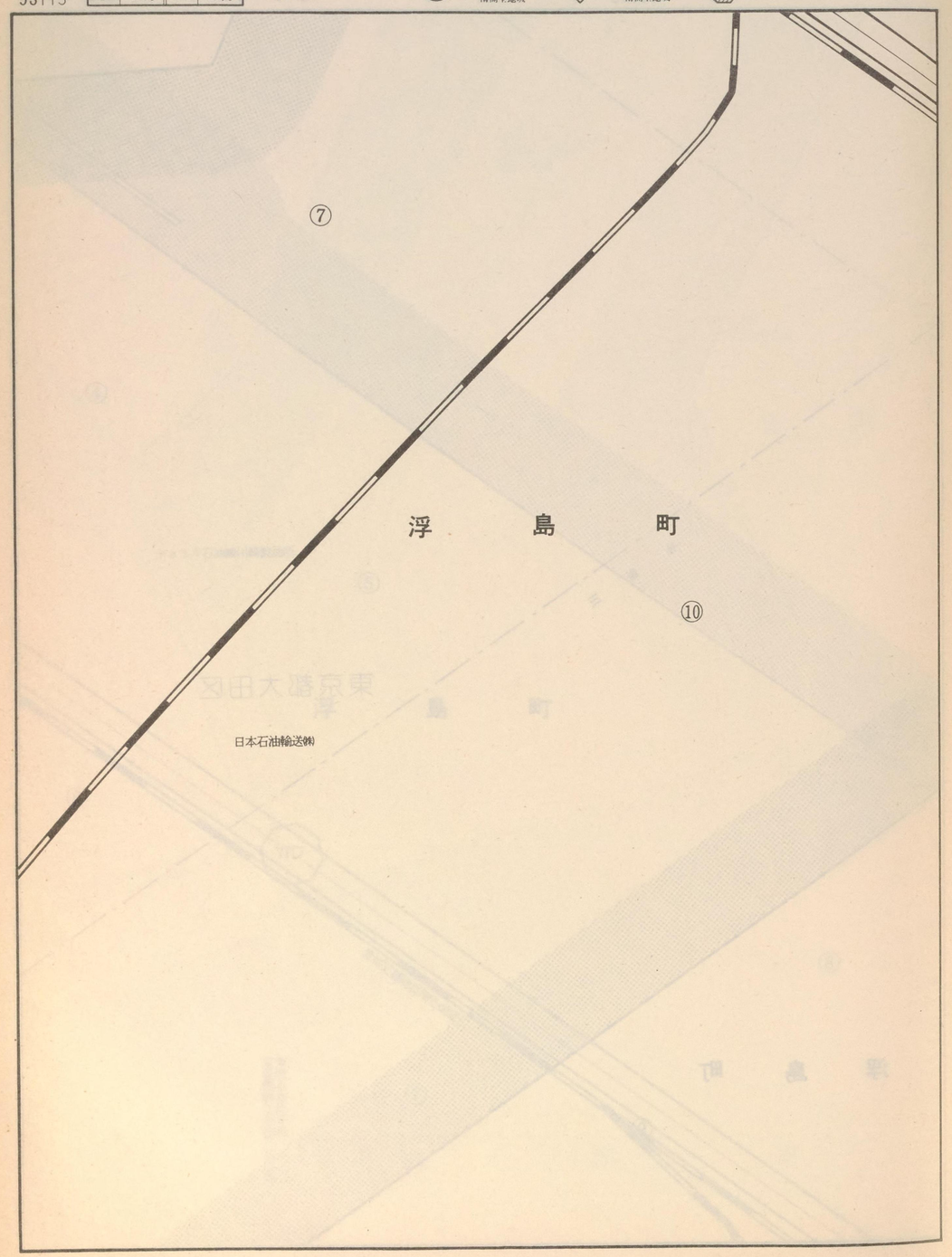

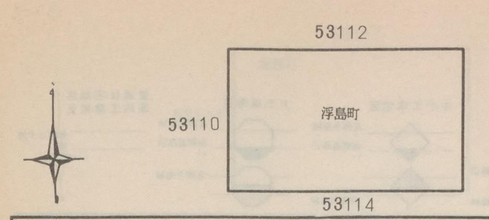

川崎南 (川崎区)

63

53113

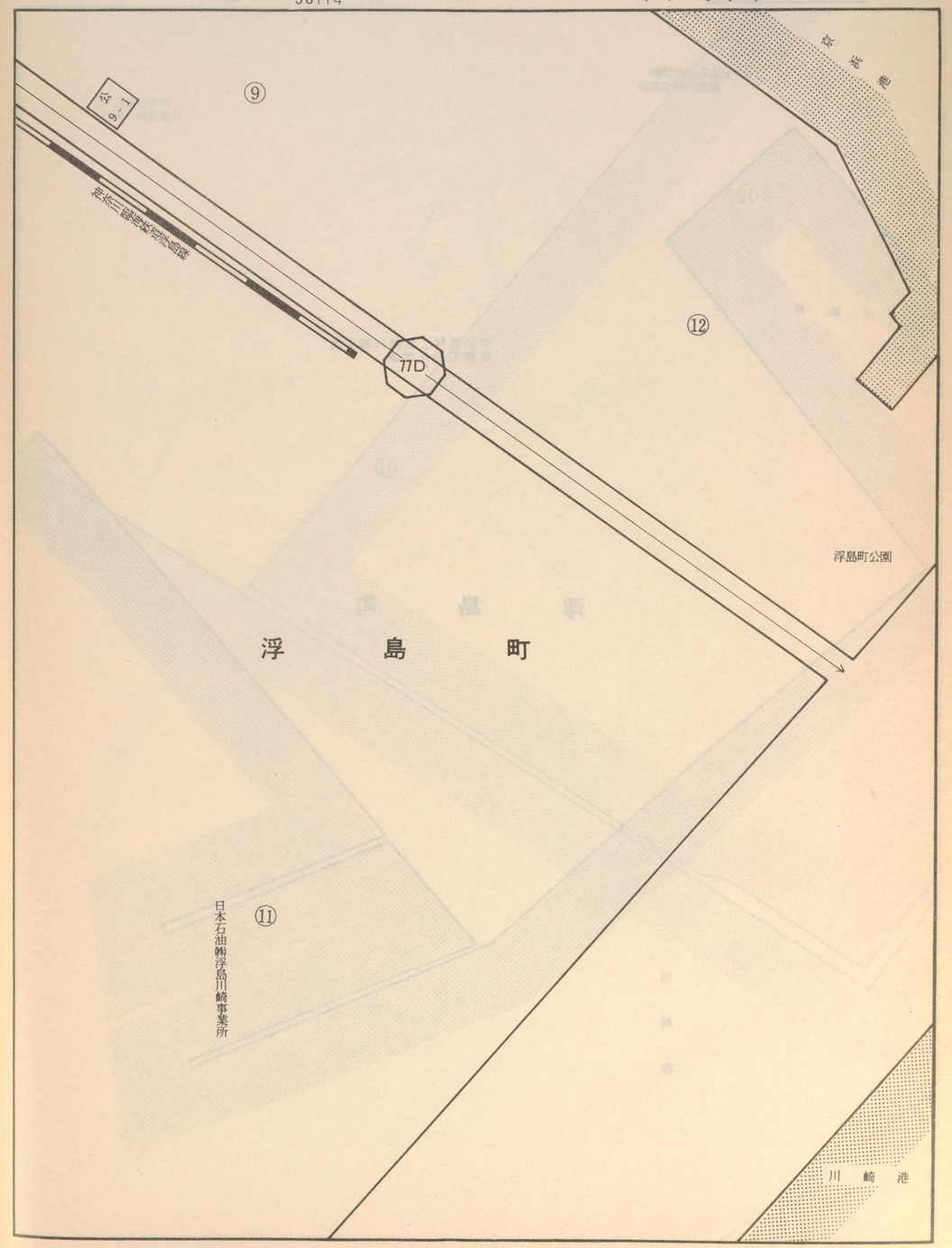

記号	借地権割合	記号	借地権割合
A	90%	E	50%
B	80%	F	40%
C	70%	G	30%
D	60%	H	20%

繁華街・高度商業地区
道路を中心として全地域
道路沿い

普通商業地区
併用住宅地区
全地域
北側道路沿い
南側全地域

中小工場地区
北側全地域
南側道路沿い
南側全地域

大工場地区
北側全地域
南側道路沿い
北側全地域

普通住宅地区
家内工業地区
無印は全地域

53114

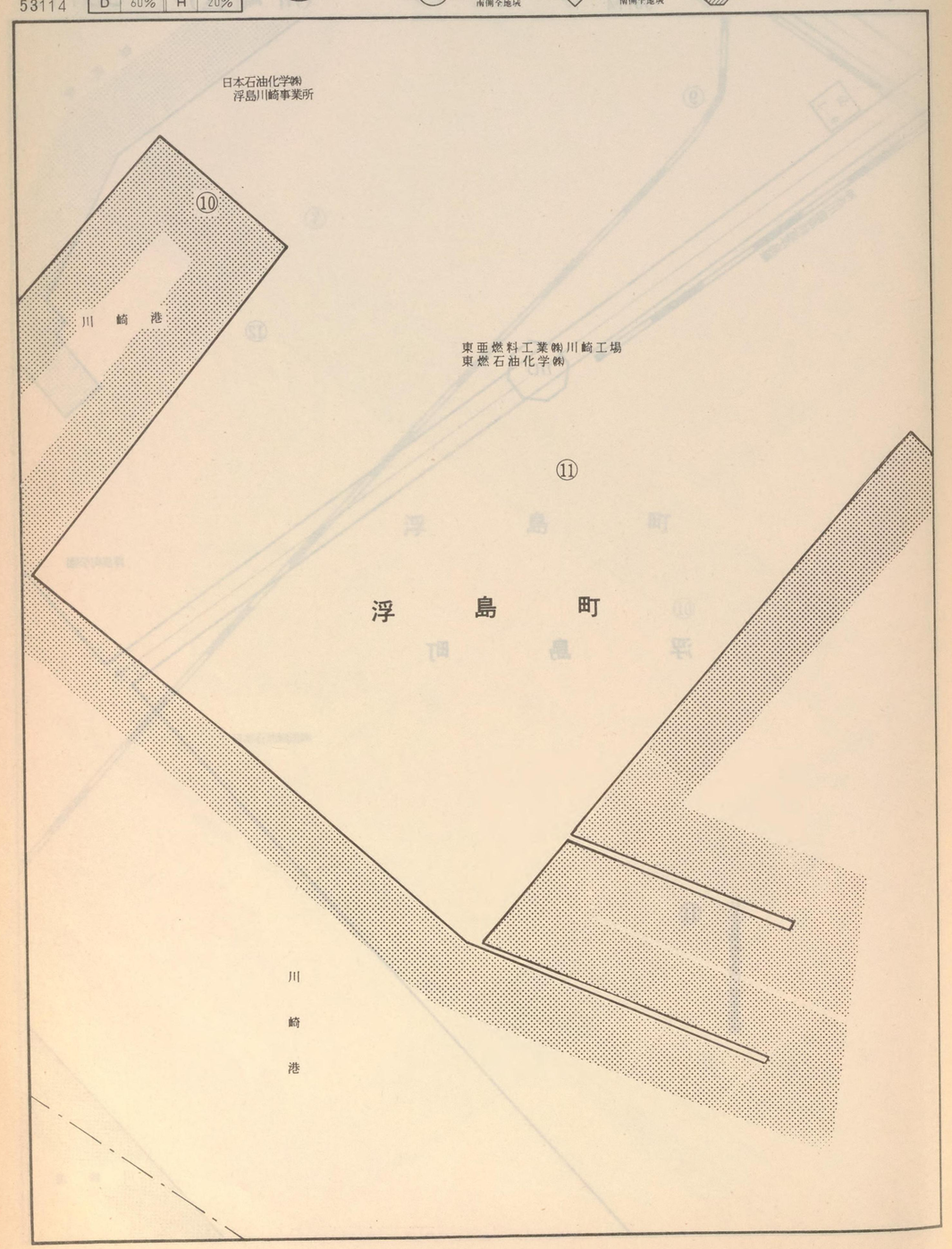

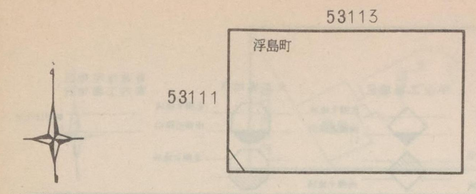

川崎南 63
(川崎区) 53114

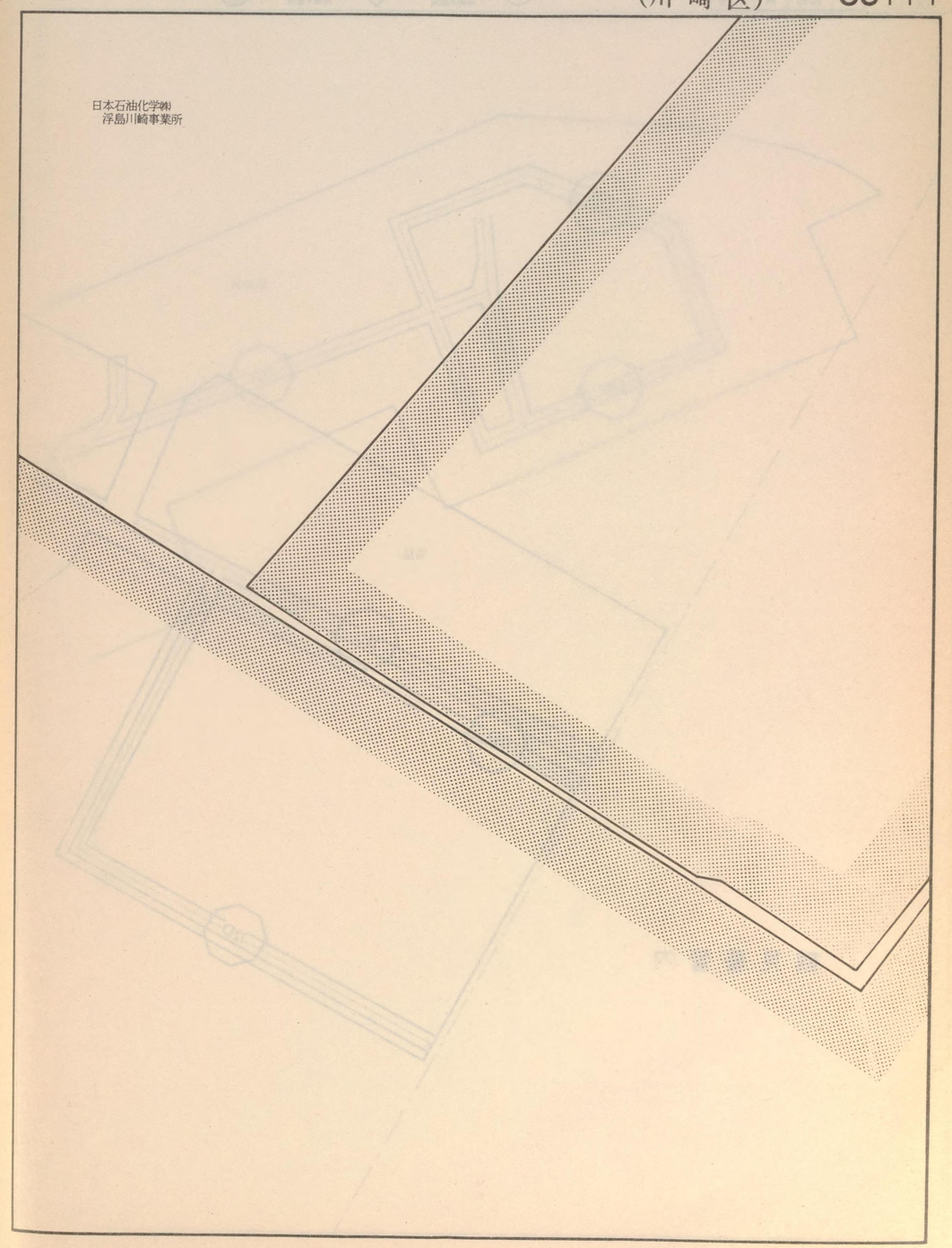

53115

記号	借地権割合	記号	借地権割合
A	90%	E	50%
B	80%	F	40%
C	70%	G	30%
D	60%	H	20%

繁華街・高度商業地区
道路を中心として全地域
道路沿い

普通商業地区
併用住宅地区
全地域
北側道路沿い
南側全地域

中小工場地区
北側全地域
南側道路沿い
南側全地域

大工場地区
北側全地域
南側道路沿い
北側全地域

普通住宅地区
家内工業地区
無印は全地域

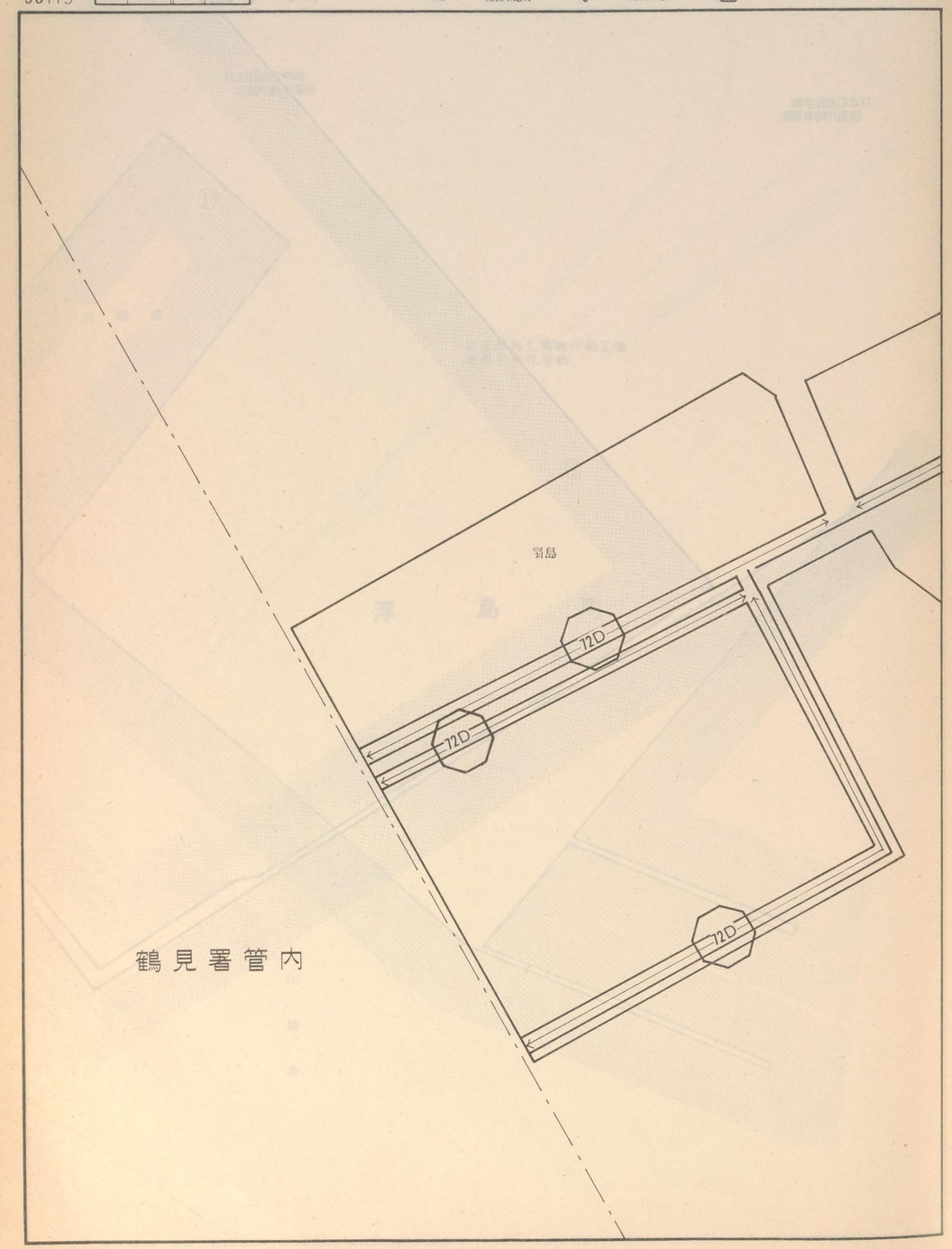

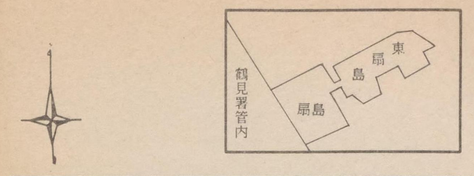

川崎南

(川崎区)

63

53115

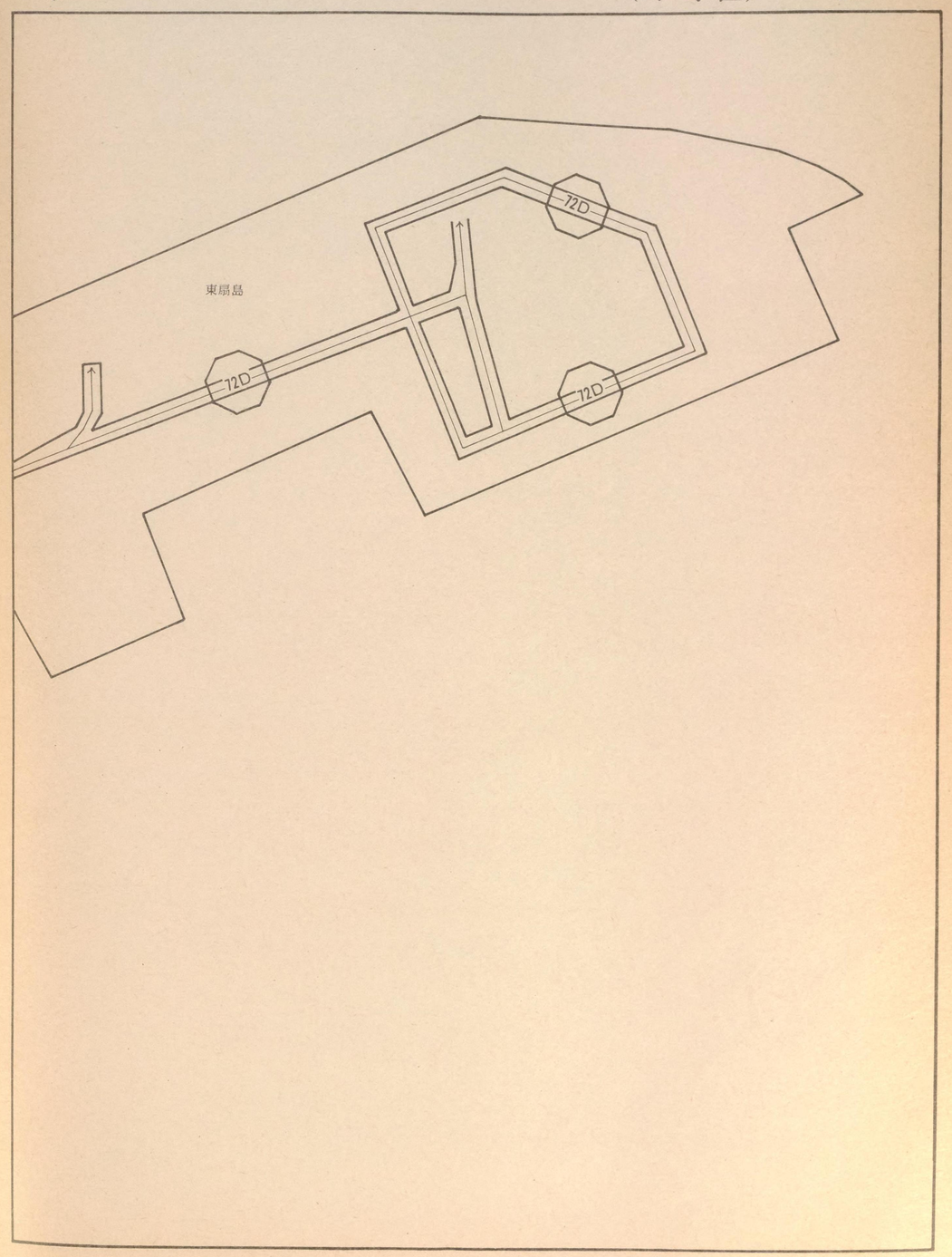

YP2
36
88W19626

O
複写