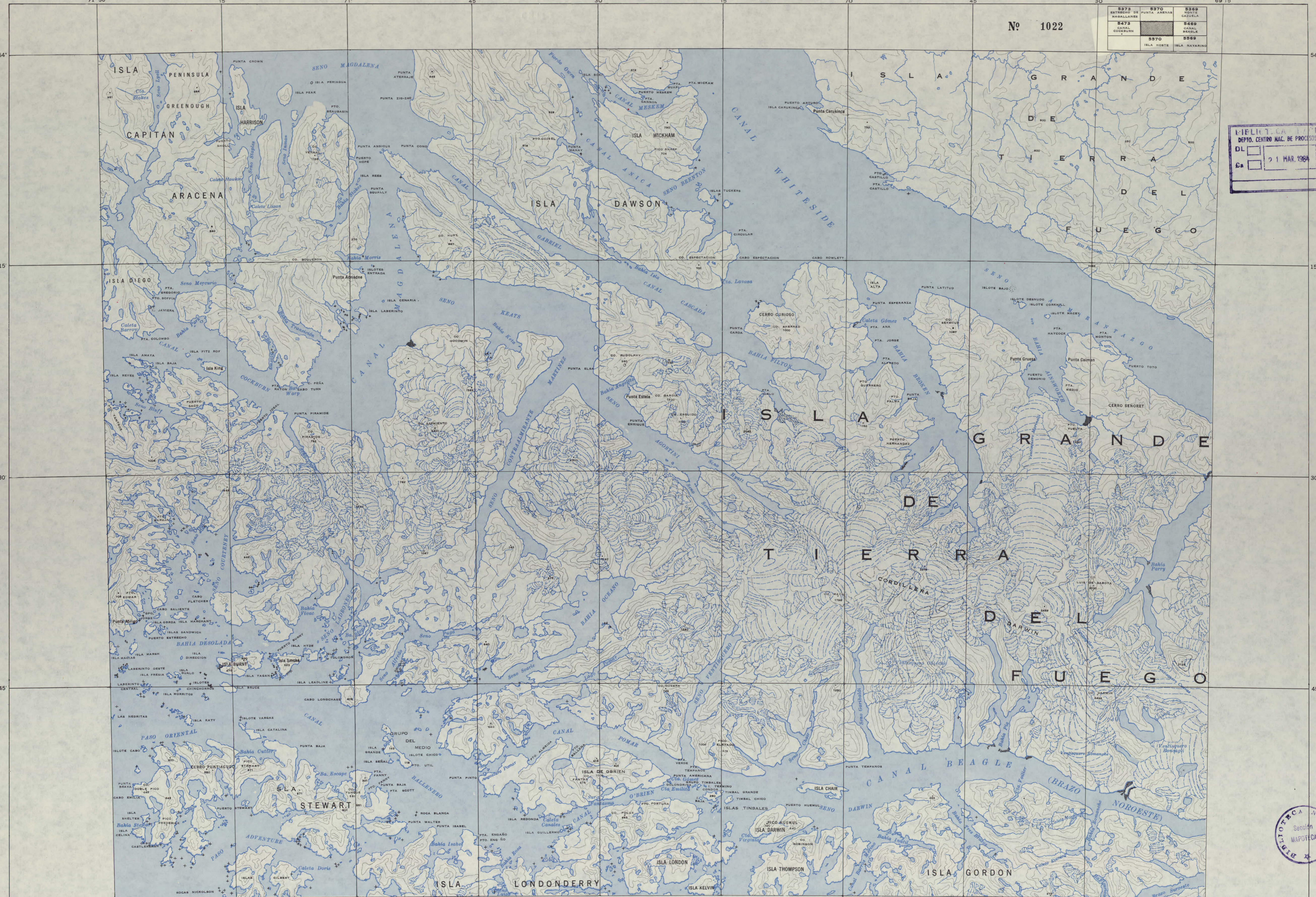


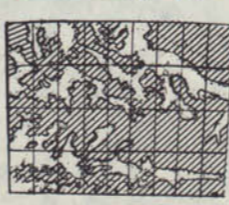
Nº 1022

5373	ESTRECHO DE PASADILLA	5370	PUNTA ARENAS	5369	CASUELA
5473	CANAL COCKERBURN	5469	CANAL BEAGLE	5469	CANAL BEAGLE
5370	ISLA NORTE	5369	ISLA NAVARINO		


INSTITUTO GEOGRAFICO MILITAR
DEPTO. CENTRO MAC. DE PROCESOS TECNICOS
DL
Ca 21 MAR. 1964



- LEYENDA**
- Caminos de 1.ª clase
 - Caminos de 2.ª clase
 - Caminos provisionales y senderos
 - Ferrocarriles
 - Canales de regadío
 - Cortes del terreno
 - Terreno anegadizo
 - ★ Faros
 - + Rocas
 - Campo de Aviación Militar
 - Aeropuerto Civil
 - Aeropuerto Civil y Militar (mixto)
 - Campo de Aviación



- VALOR DEL DIAGRAMA**
- COMPILACION DE FOTOGRAFIAS TRIMETROGON
 - INFORMACION SOLO DE MAPAS
 - INFORMACION DE MAPAS APROXIMADOS
 - PUNTOS DE CONTROL USADOS EN LA COMPILACION (A EN LA CARTA)



ESCALA 1:250.000