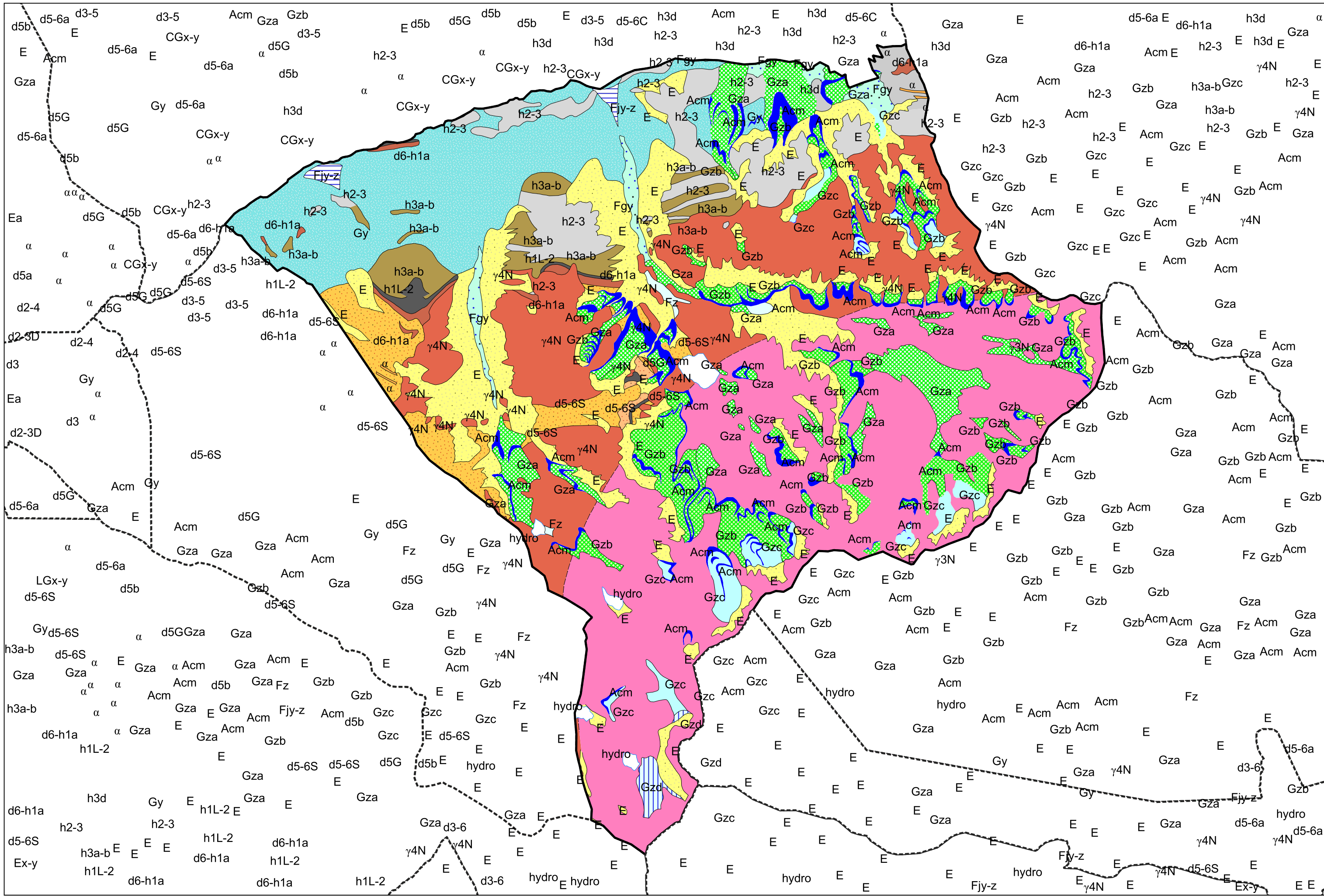






















# Carte géologique des sols de la commune de Barèges



# Légende la la carte géologique de la commune de Barèges

	E, Eboulis actuels ou récents, cônes d'éboulis et d'avalanches - 2
	Fjy-z, Cônes de déjections tardi et postglaciaires - 8
	Fz, Alluvions fluviales actuelles et subactuelles - 13
	Fgy, Alluvions fluviales remaniant des moraines - 16
	Acm, Arcs et cordons morainiques du Tardiglaciaire et du Postglaciaire - 23
	Gzd, Moraines subactuelles - 25
	Gzc, Moraines du Postglaciaire récent - 26
	Gzb, Moraines du Postglaciaire ancien - 28
	Gza, Moraines du Tardiglaciaire - 30
	Gy, Moraines du stade de retrait et de disjonction - 31
	h3d, Namurien : Calcaires, schistes, grès, conglomérats - 169
	h3a-b, Namurien : Pélites vertes et noires, grès - 171
	h2-3, Viséen - Namurien : Formation de Cambasque, calcaires sombres à laminites, schistes sombres - 172
	h1L-2, Tournaisien - Viséen : Jaspes et ampélites à nodules phosphatés, calcaires micritiques clairs, pyroclastites, calcaires sombres à laminites, shales calcaireux versicolores - 174
	d6-h1a, Frasnien - Famennien - Tournaisien inférieur : Calcaires gris, calcaires amygdalaires "griottes" (Unité de Chinipro) - 176
	d5-6S, Givétien supérieur - Frasnien : Quartzite de la série de Sia (Unité septentrionale-La Munia) - 184
	d5G, Dévonien moyen : Pélites argileuses noires, micacées à minces lamines et amygdales sableuses - 187
	$\gamma$ 4N, Massif du Néouvielle : Granodiorite sombre à biotite et amphibole - 264
	$\gamma$ 3N, Massif du Néouvielle : Granites clairs calco-alcalins à biotite et amphibole rare - 265
	$\alpha$ , Andésites - 292
	hydro, Etangs, lacs, rivières - 999

