

特44

治三十二年七月新出版

特44-964



\*1200800200447\*

側量  
精密  
大日本


# 帝國新地圖

鐵道線路 府縣管轄表 郡名表  
 里表 海上里表 沿海周廻里表  
 山嶽比較表 川流比較表

版權  
所有

東京書肆

東雲堂發行



# 始





0 1 2 3 4 5 6 7 8 9 30 1 2 3 4 5

版權所有

# 大日本 帝國新地圖

## 北海道千島群島

### 川流比較表

1	利根川	荒川	Tone River	Tone River
2	Tone River	Tone River	Tone River	Tone River
3	Tone River	Tone River	Tone River	Tone River
4	Tone River	Tone River	Tone River	Tone River
5	Tone River	Tone River	Tone River	Tone River
6	Tone River	Tone River	Tone River	Tone River
7	Tone River	Tone River	Tone River	Tone River
8	Tone River	Tone River	Tone River	Tone River
9	Tone River	Tone River	Tone River	Tone River
10	Tone River	Tone River	Tone River	Tone River
11	Tone River	Tone River	Tone River	Tone River
12	Tone River	Tone River	Tone River	Tone River
13	Tone River	Tone River	Tone River	Tone River
14	Tone River	Tone River	Tone River	Tone River
15	Tone River	Tone River	Tone River	Tone River
16	Tone River	Tone River	Tone River	Tone River
17	Tone River	Tone River	Tone River	Tone River
18	Tone River	Tone River	Tone River	Tone River
19	Tone River	Tone River	Tone River	Tone River
20	Tone River	Tone River	Tone River	Tone River
21	Tone River	Tone River	Tone River	Tone River
22	Tone River	Tone River	Tone River	Tone River
23	Tone River	Tone River	Tone River	Tone River
24	Tone River	Tone River	Tone River	Tone River
25	Tone River	Tone River	Tone River	Tone River
26	Tone River	Tone River	Tone River	Tone River
27	Tone River	Tone River	Tone River	Tone River
28	Tone River	Tone River	Tone River	Tone River
29	Tone River	Tone River	Tone River	Tone River
30	Tone River	Tone River	Tone River	Tone River
31	Tone River	Tone River	Tone River	Tone River
32	Tone River	Tone River	Tone River	Tone River
33	Tone River	Tone River	Tone River	Tone River
34	Tone River	Tone River	Tone River	Tone River
35	Tone River	Tone River	Tone River	Tone River
36	Tone River	Tone River	Tone River	Tone River
37	Tone River	Tone River	Tone River	Tone River
38	Tone River	Tone River	Tone River	Tone River
39	Tone River	Tone River	Tone River	Tone River
40	Tone River	Tone River	Tone River	Tone River
41	Tone River	Tone River	Tone River	Tone River
42	Tone River	Tone River	Tone River	Tone River
43	Tone River	Tone River	Tone River	Tone River
44	Tone River	Tone River	Tone River	Tone River
45	Tone River	Tone River	Tone River	Tone River
46	Tone River	Tone River	Tone River	Tone River
47	Tone River	Tone River	Tone River	Tone River
48	Tone River	Tone River	Tone River	Tone River
49	Tone River	Tone River	Tone River	Tone River
50	Tone River	Tone River	Tone River	Tone River

小笠原諸島



四十一 四十二 四十三 四十四 四十五 三十九



十道 四道 三道 六道 七道 八道 九道 十道 十一道

# 大日本 帝國新地圖

## 北海道千島群島

## 川流比鞍表



小笠原諸島

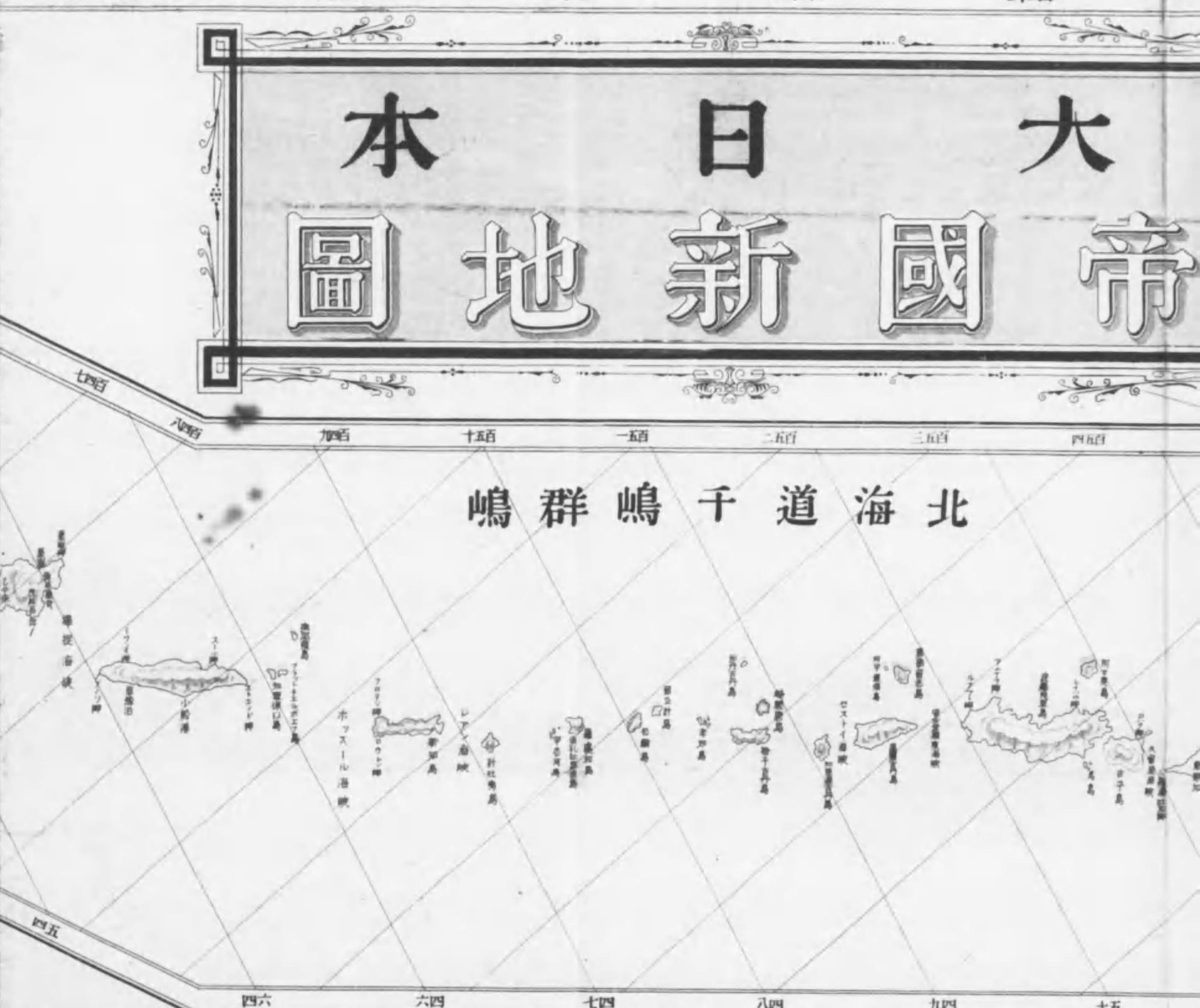
版權所有




# 北海海道全圖

# 大日本帝國新國地圖

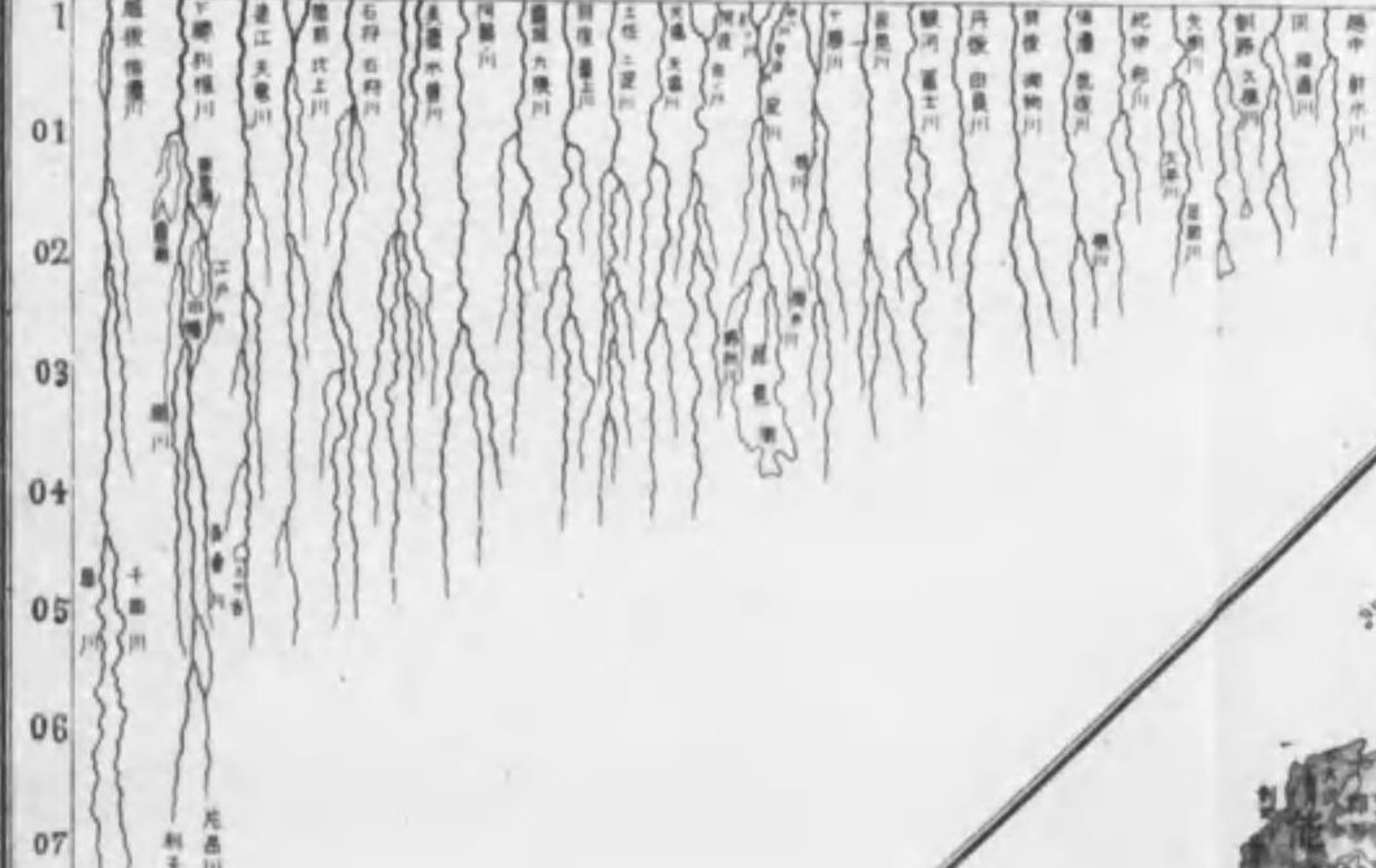
## 北海海道千島群島



山嶽比較表



川流比較表

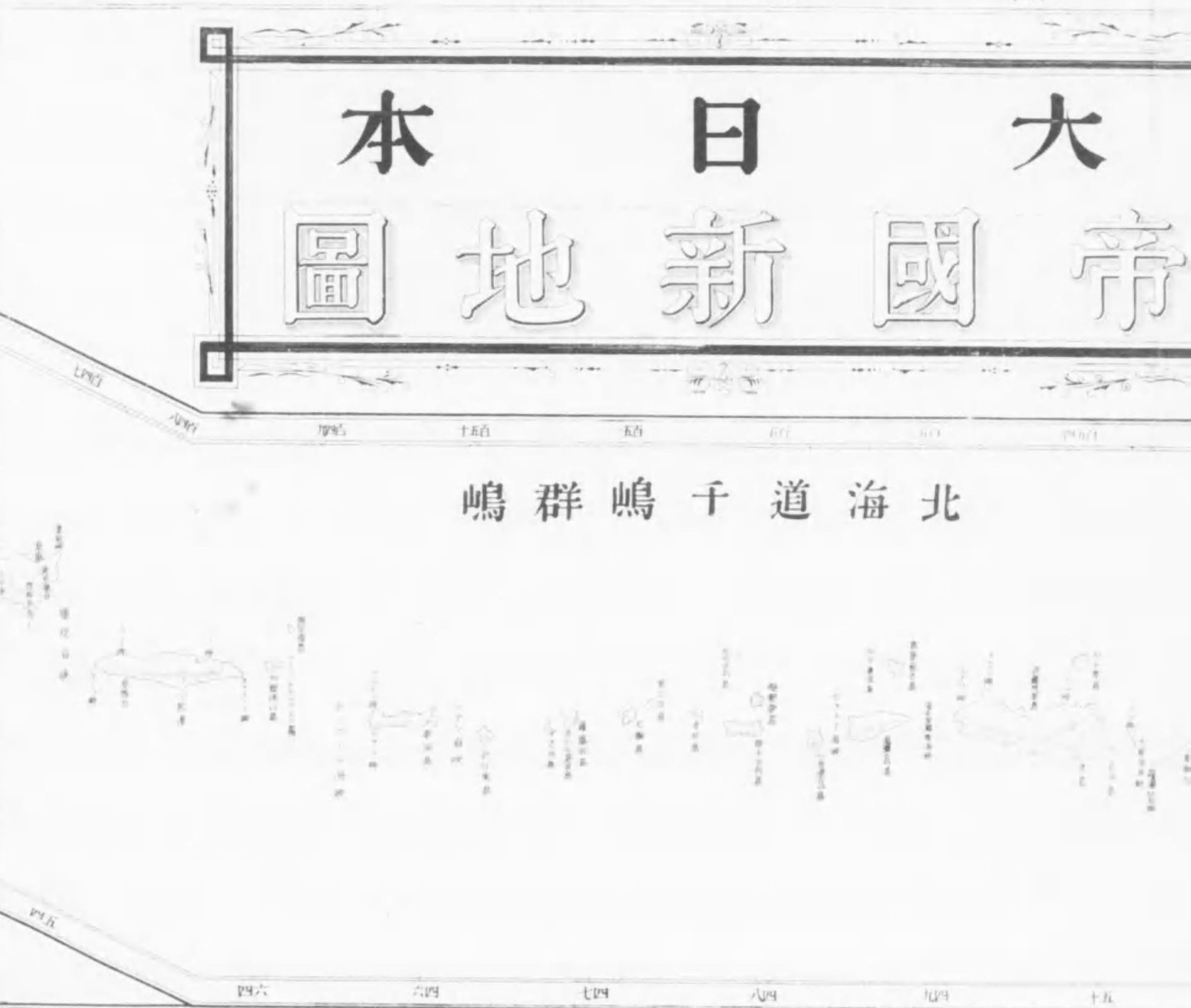





# 北海道全圖

# 大日本帝國新地圖

## 北海道千島群島



山嶽比較表

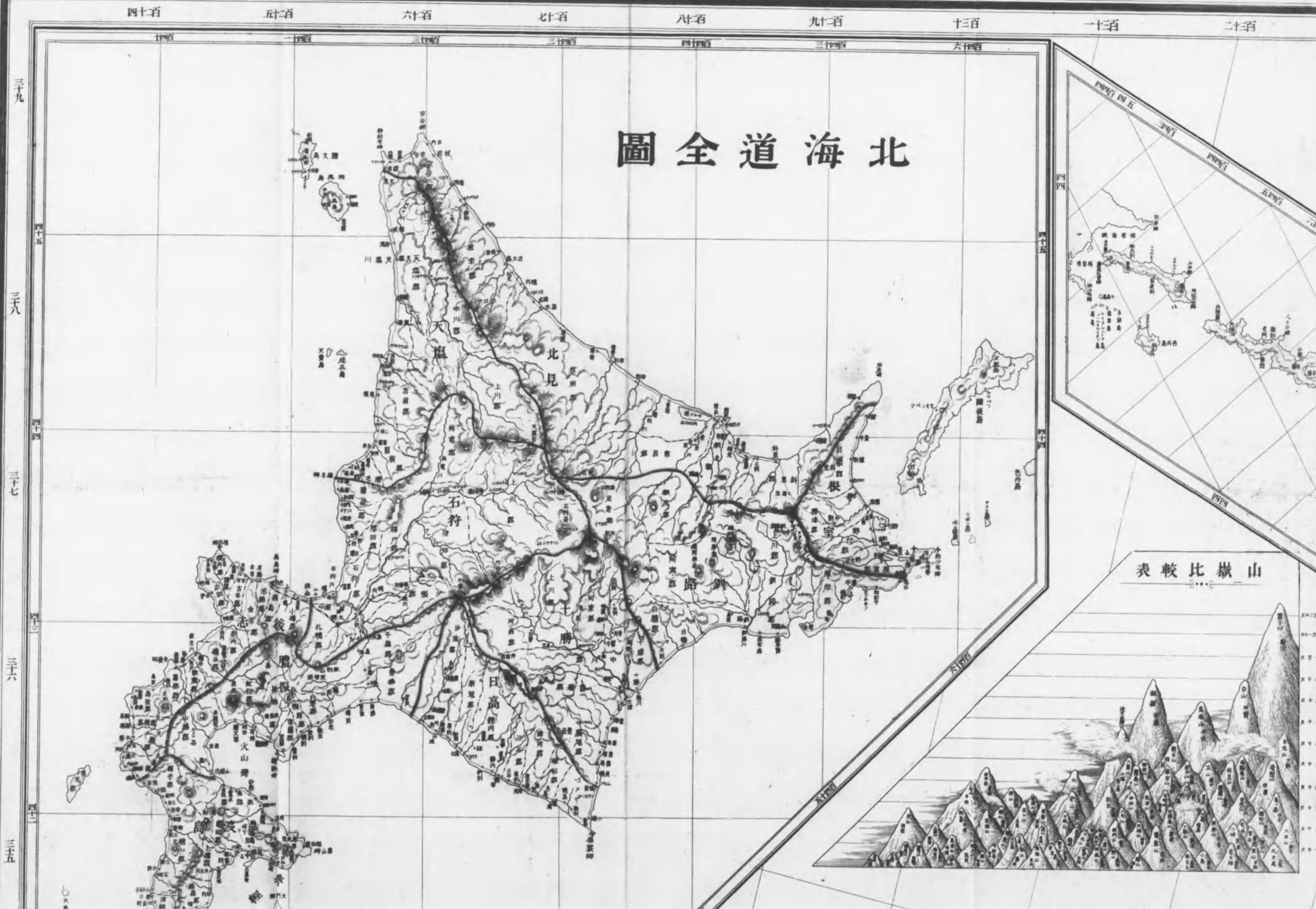


川流比較表






# 北海海道全圖



山嶽比較表



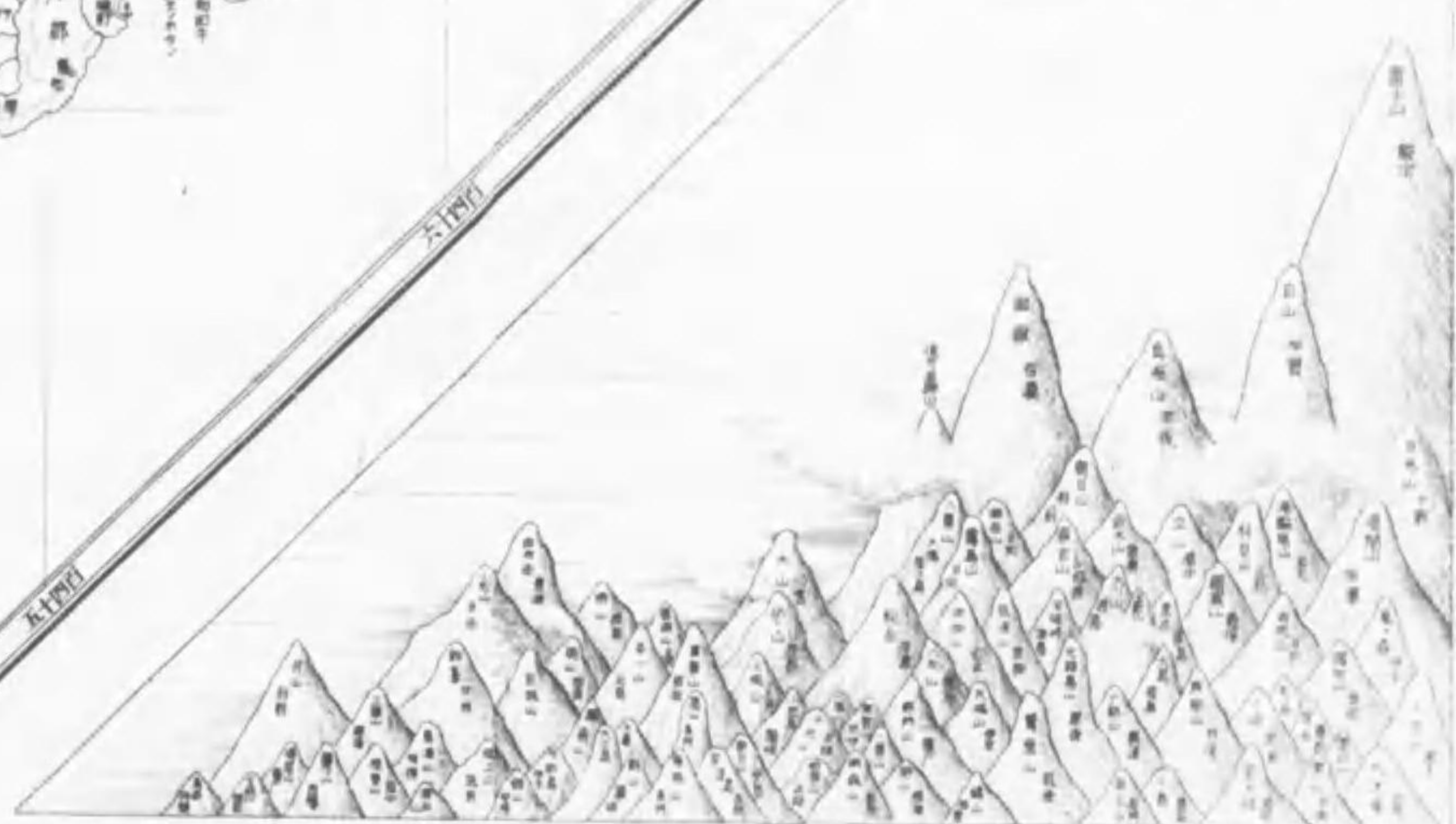


四百 四百 四百 四百 四百 四百 四百 四百 四百 四百

# 北海海道全圖



山嶽比較表

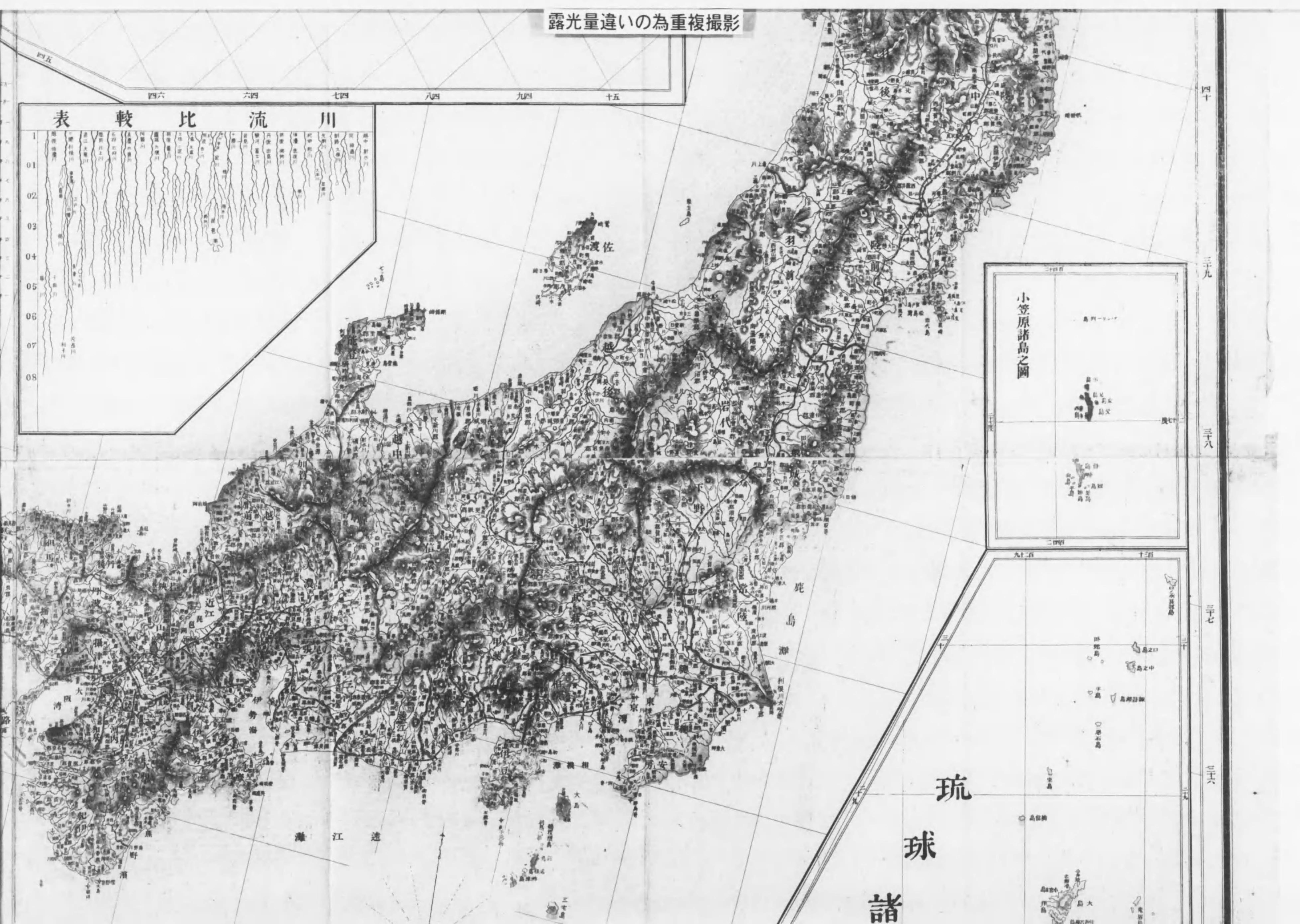


三十九 三十八 三十七 三十六 三十五 三十四 三十三 三十二 三十一 三十



川流比較表

1	利根川	荒川	Tone River	Tone River
01	利根川	荒川	Tone River	Tone River
02	利根川	荒川	Tone River	Tone River
03	利根川	荒川	Tone River	Tone River
04	利根川	荒川	Tone River	Tone River
05	利根川	荒川	Tone River	Tone River
06	利根川	荒川	Tone River	Tone River
07	利根川	荒川	Tone River	Tone River
08	利根川	荒川	Tone River	Tone River



琉球諸島

四十  
三九  
三八  
三七  
三六



露光量違いの為重複撮影

表 較 比 流 川

小笠原諸島之圖

琉  
球

諸


海 江 述



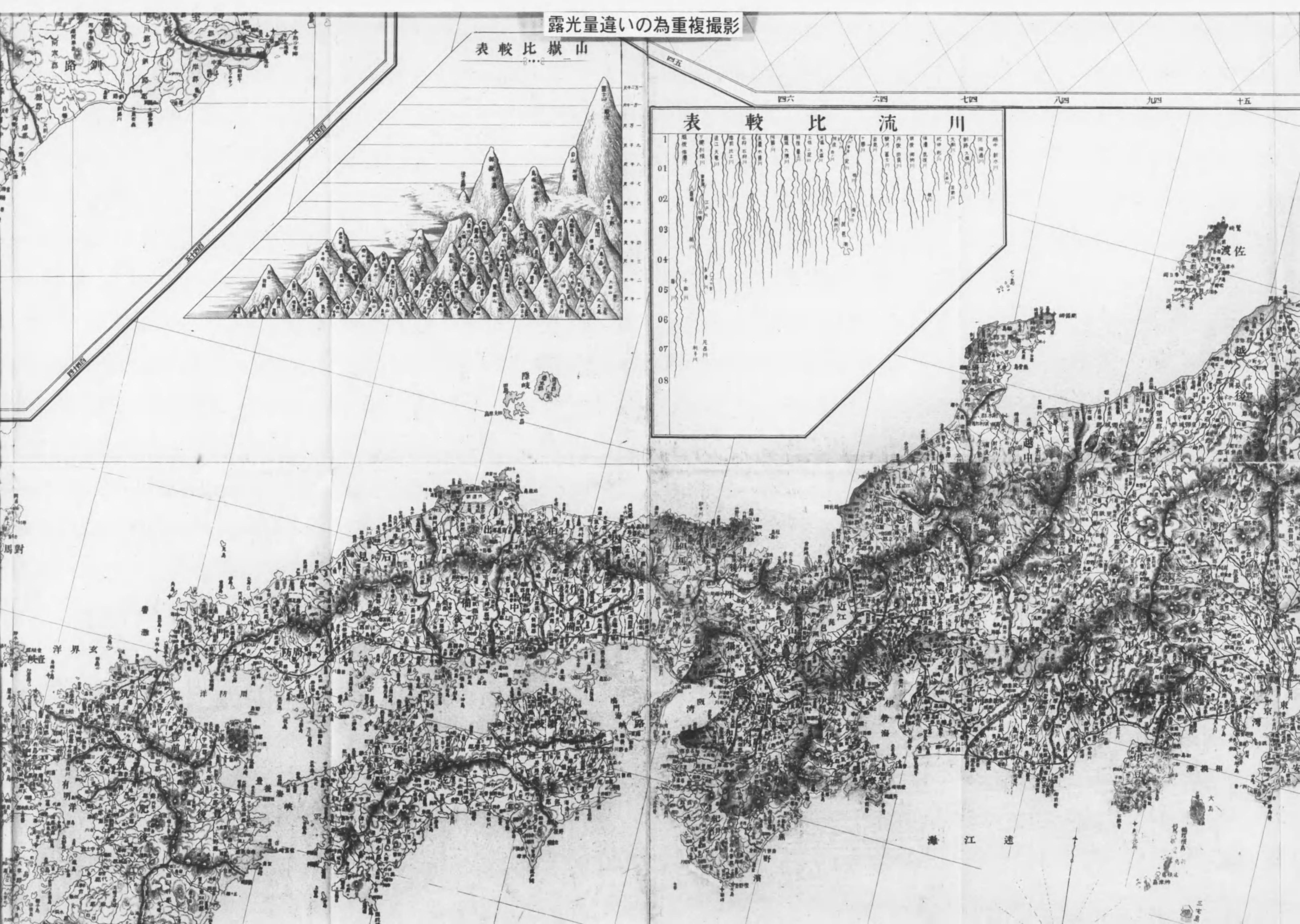
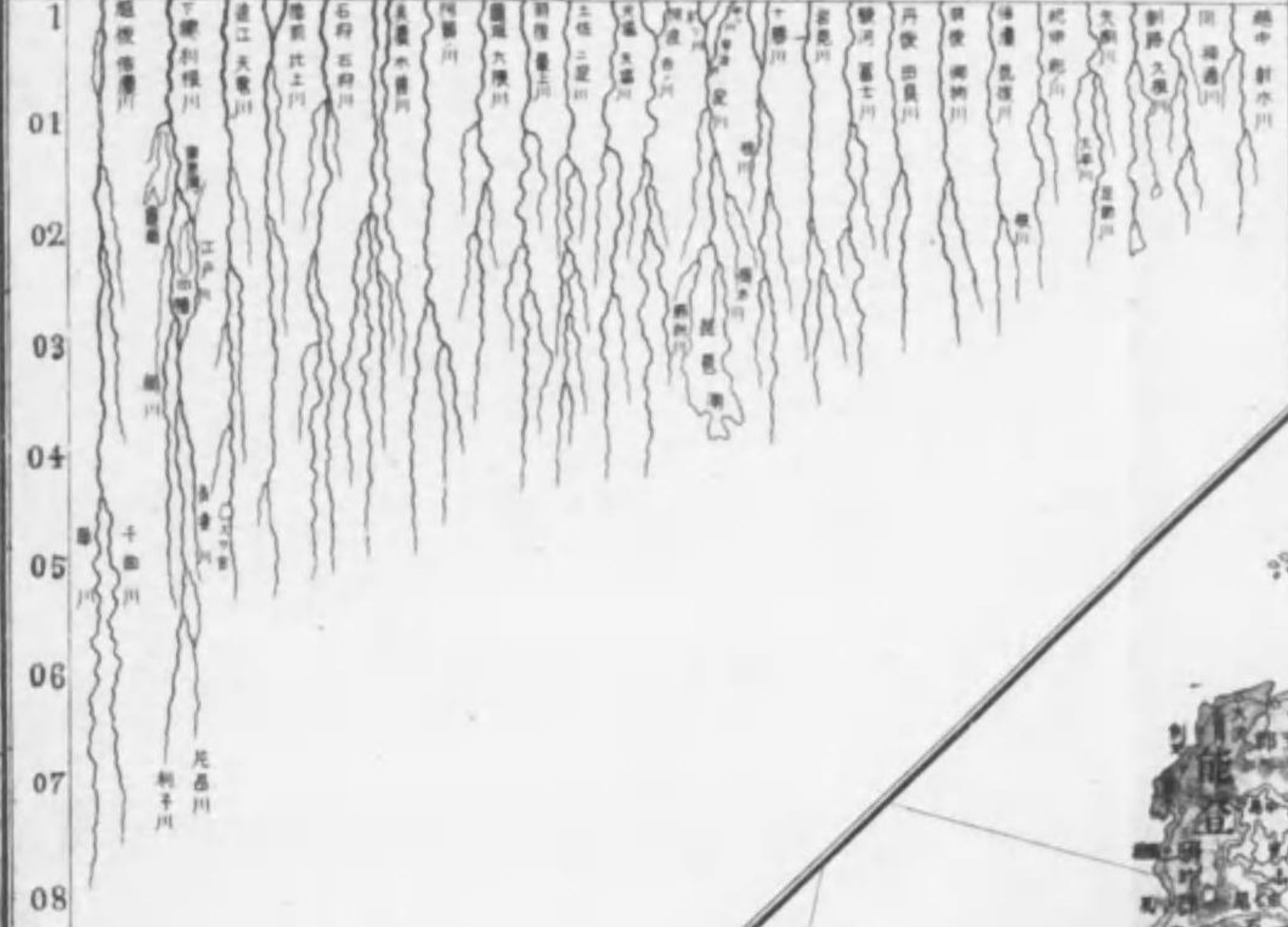


露光量違いの為重複撮影

表較比嶽山



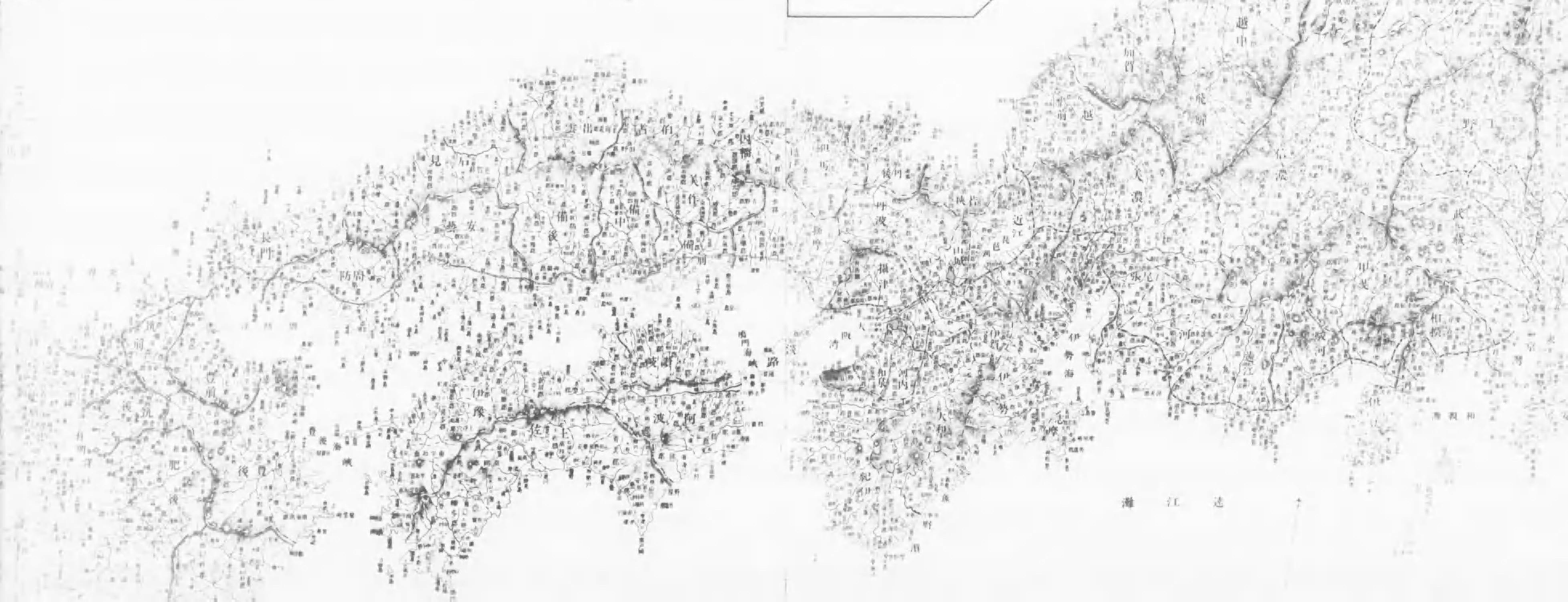


表較比流川





露光量違いの為重複撮影


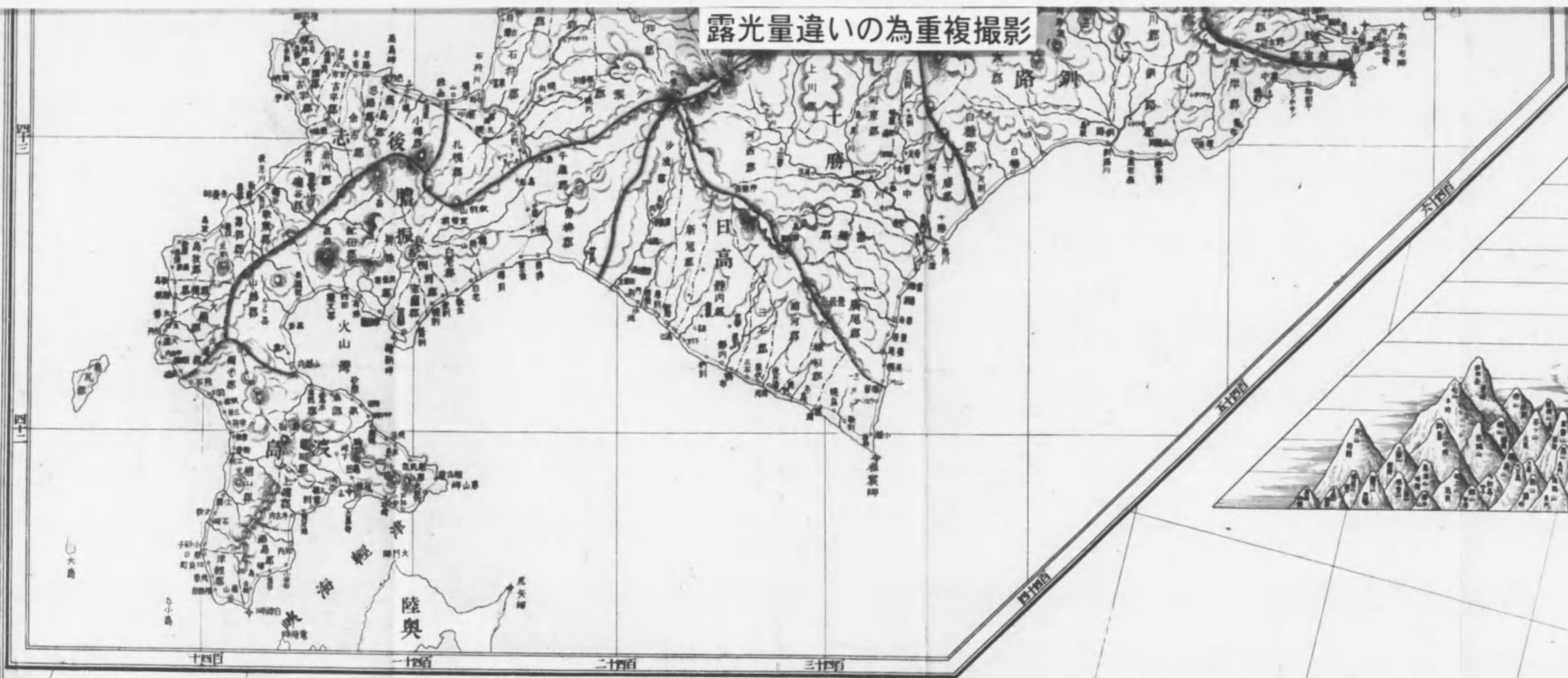
表較比嵐山





露光量違いの為重複撮影

山嶽比較表



大日本郡名表										
山城國	尾張國	大和國	河內國	近江國	美濃國	信濃國	上野國	下野國	陸奥國	
山城國 尾張國 大和國 河內國 近江國 美濃國 信濃國 上野國 下野國 陸奥國	尾張國 尾張國 尾張國 尾張國 尾張國 尾張國 尾張國 尾張國 尾張國 尾張國	大和國 大和國 大和國 大和國 大和國 大和國 大和國 大和國 大和國 大和國	河內國 河內國 河內國 河內國 河內國 河內國 河內國 河內國 河內國 河內國	近江國 近江國 近江國 近江國 近江國 近江國 近江國 近江國 近江國 近江國	美濃國 美濃國 美濃國 美濃國 美濃國 美濃國 美濃國 美濃國 美濃國 美濃國	信濃國 信濃國 信濃國 信濃國 信濃國 信濃國 信濃國 信濃國 信濃國 信濃國	上野國 上野國 上野國 上野國 上野國 上野國 上野國 上野國 上野國 上野國	下野國 下野國 下野國 下野國 下野國 下野國 下野國 下野國 下野國 下野國	陸奥國 陸奥國 陸奥國 陸奥國 陸奥國 陸奥國 陸奥國 陸奥國 陸奥國 陸奥國	陸奥國 陸奥國 陸奥國 陸奥國 陸奥國 陸奥國 陸奥國 陸奥國 陸奥國 陸奥國



明治三十三年七月十四日印刷


發行所 中善三郎

三五  
三五  
三五  
三五  
三五



露光量違いの為重複撮影

表較比嶽山



鮮朝

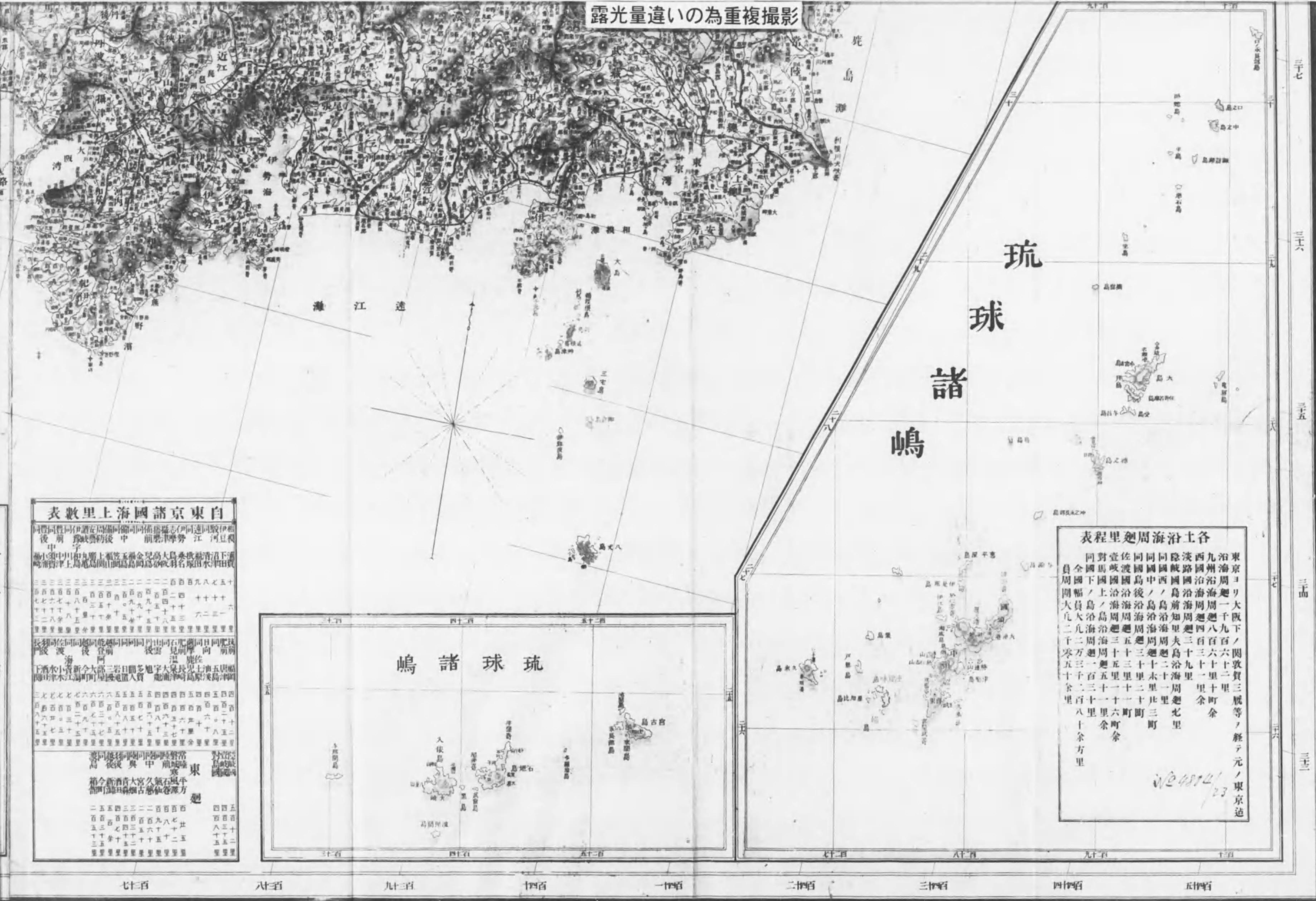


大日本郡名表

伊勢國	伊豫國	備前國	和泉國	河内國	山城國
武藏國	相模國	備中國	駿河國	美濃國	尾張國
大藏國	近江國	備後國	常陸國	下總國	上野國
大隅國	日向國	肥前國	肥後國	淡路國	飛騨國
薩摩國	土佐國	長門國	出雲國	越前國	能登國
日向國	鹿兒島國	肥前國	肥後國	淡路國	飛騨國



露光量違いの為重複撮影

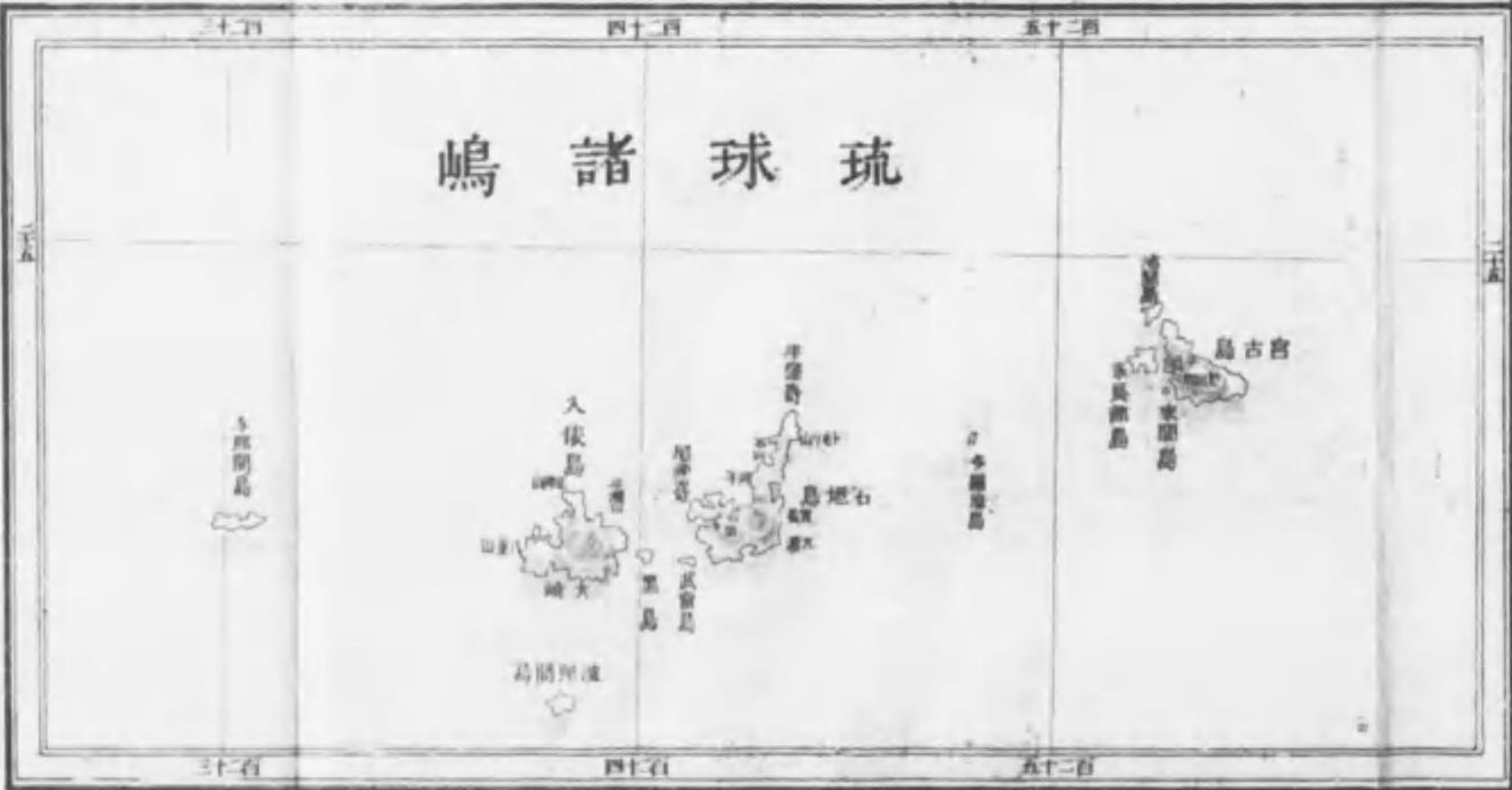


表數里上海國諸京東自

同對國下	同對國上	同對國中	同對國東	同對國南	同對國西	同對國北	同對國南	同對國北	同對國東	同對國西	同對國南	同對國北	同對國東	同對國西	同對國南	同對國北	同對國東	同對國西	同對國南	同對國北
...	...	...	...	...	...	...	...	...	...	...	...	...	...	...	...	...	...	...	...	...

東國

...	...	...	...	...	...	...	...	...	...	...	...	...	...	...	...	...	...	...	...	...
-----	-----	-----	-----	-----	-----	-----	-----	-----	-----	-----	-----	-----	-----	-----	-----	-----	-----	-----	-----	-----



表程里廻周海沿土各

同對國下	同對國上	同對國中	同對國東	同對國南	同對國西	同對國北	同對國南	同對國北	同對國東	同對國西	同對國南	同對國北	同對國東	同對國西	同對國南	同對國北	同對國東	同對國西	同對國南	同對國北
...	...	...	...	...	...	...	...	...	...	...	...	...	...	...	...	...	...	...	...	...

W.C. 4814 / 23

七十三 八十三 九十三 一四 二四 三四 四四 五四

三十七  
三十八  
三十九  
四十  
四十一  
四十二  
四十三  
四十四  
四十五  
四十六  
四十七  
四十八  
四十九  
五十  
五十一  
五十二  
五十三  
五十四  
五十五  
五十六  
五十七  
五十八  
五十九  
六十  
六十一  
六十二  
六十三  
六十四  
六十五  
六十六  
六十七  
六十八  
六十九  
七十  
七十一  
七十二  
七十三  
七十四  
七十五  
七十六  
七十七  
七十八  
七十九  
八十  
八十一  
八十二  
八十三  
八十四  
八十五  
八十六  
八十七  
八十八  
八十九  
九十  
九十一  
九十二  
九十三  
九十四  
九十五  
九十六  
九十七  
九十八  
九十九  
一百



露光量違いの為重複撮影



琉球諸嶋



表數里上海國諸京東自

東京	上海	諸國	京東	自
...	...	...	...	...

表程里廻周海沿上各

東京	上海	諸國	京東	自
...	...	...	...	...



露光量違いの為重複撮影

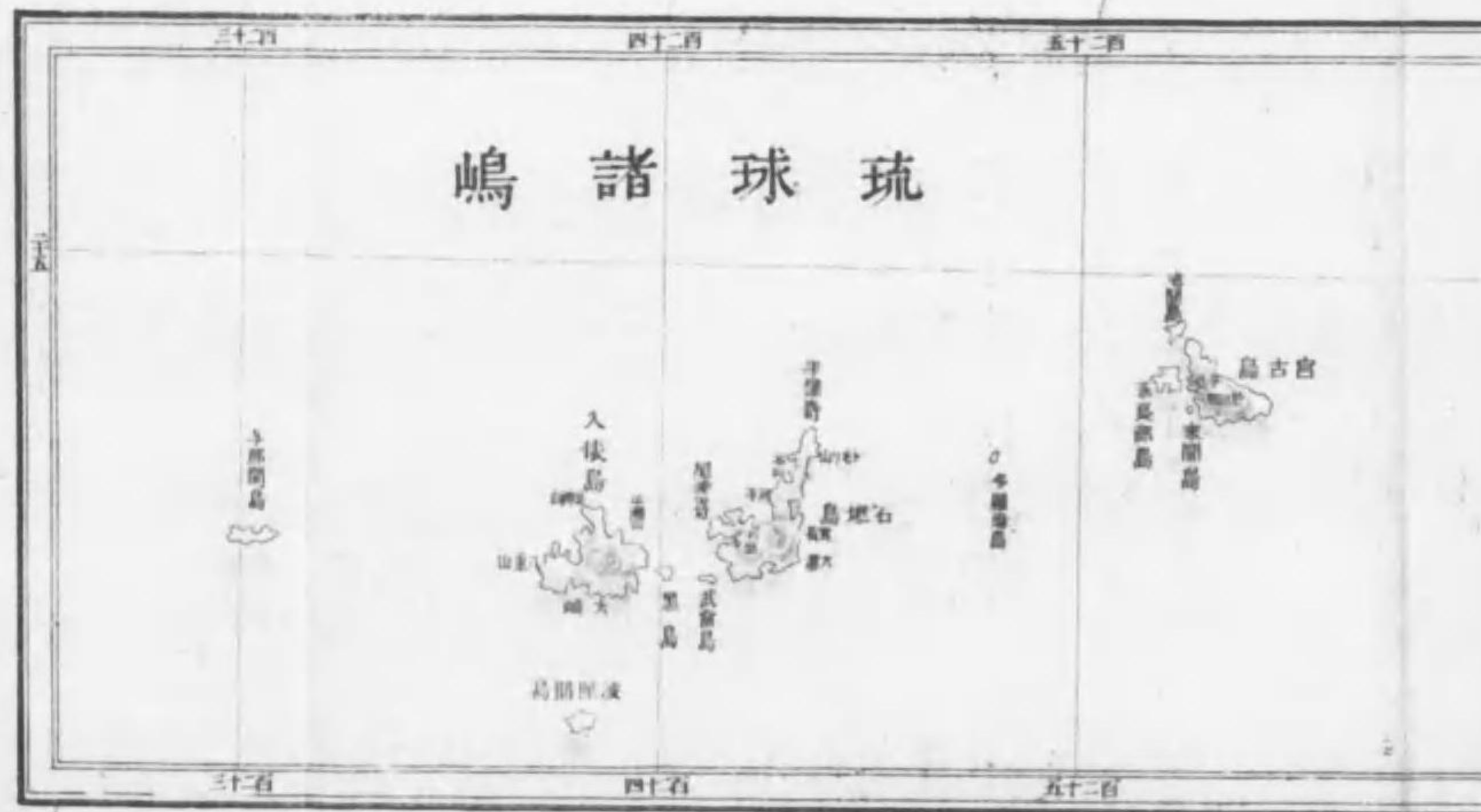


**改正府縣表**

府縣名	位置	管轄	里程	府縣名	位置	管轄	里程
青森縣	東北	青森	○	北海道	北	道庁	○
岩手縣	東北	岩手	○	沖繩縣	南	那覇	○
山形縣	東北	山形	○	香川縣	西	高松	○
宮城縣	東北	宮城	○	奈良縣	西	奈良	○
福島縣	東北	福島	○	廣島縣	西	廣島	○
長野縣	東	長野	○	鳥取縣	西	鳥取	○
岐阜縣	東	岐阜	○	熊本縣	南	熊本	○
滋賀縣	東	滋賀	○	佐賀縣	南	佐賀	○
山梨縣	東	山梨	○	大分縣	南	大分	○
静岡縣	東	静岡	○	福岡縣	南	福岡	○
愛知縣	東	愛知	○	愛媛縣	南	愛媛	○
三重縣	東	三重	○	高知縣	南	高知	○
徳島縣	東	徳島	○	徳島縣	南	徳島	○
千葉縣	東	千葉	○	和歌山縣	南	和歌山	○
群馬縣	東	群馬	○	山口縣	南	山口	○
埼玉縣	東	埼玉	○	廣島縣	南	廣島	○
茨城縣	東	茨城	○	岡山縣	南	岡山	○
栃木縣	東	栃木	○	島根縣	南	島根	○
神奈川縣	東	神奈川	○	福井縣	南	福井	○
大坂府	東	大坂	○	富山縣	南	富山	○
京都府	東	京都	○	石川縣	南	石川	○
東京府	東	東京	○	秋田縣	北	秋田	○

**表數里上海國諸京東自**

府縣名	位置	管轄	里程
青森縣	東北	青森	○
岩手縣	東北	岩手	○
山形縣	東北	山形	○
宮城縣	東北	宮城	○
福島縣	東北	福島	○
長野縣	東	長野	○
岐阜縣	東	岐阜	○
滋賀縣	東	滋賀	○
山梨縣	東	山梨	○
静岡縣	東	静岡	○
愛知縣	東	愛知	○
三重縣	東	三重	○
徳島縣	東	徳島	○
千葉縣	東	千葉	○
群馬縣	東	群馬	○
埼玉縣	東	埼玉	○
茨城縣	東	茨城	○
栃木縣	東	栃木	○
神奈川縣	東	神奈川	○
大坂府	東	大坂	○
京都府	東	京都	○
東京府	東	東京	○



凡例

☆ / ◆ ↓ ↘ ↙ / ○ ●

師鐵燈小大道河郡國小大府

都都

管道臺港港路川界界邑邑







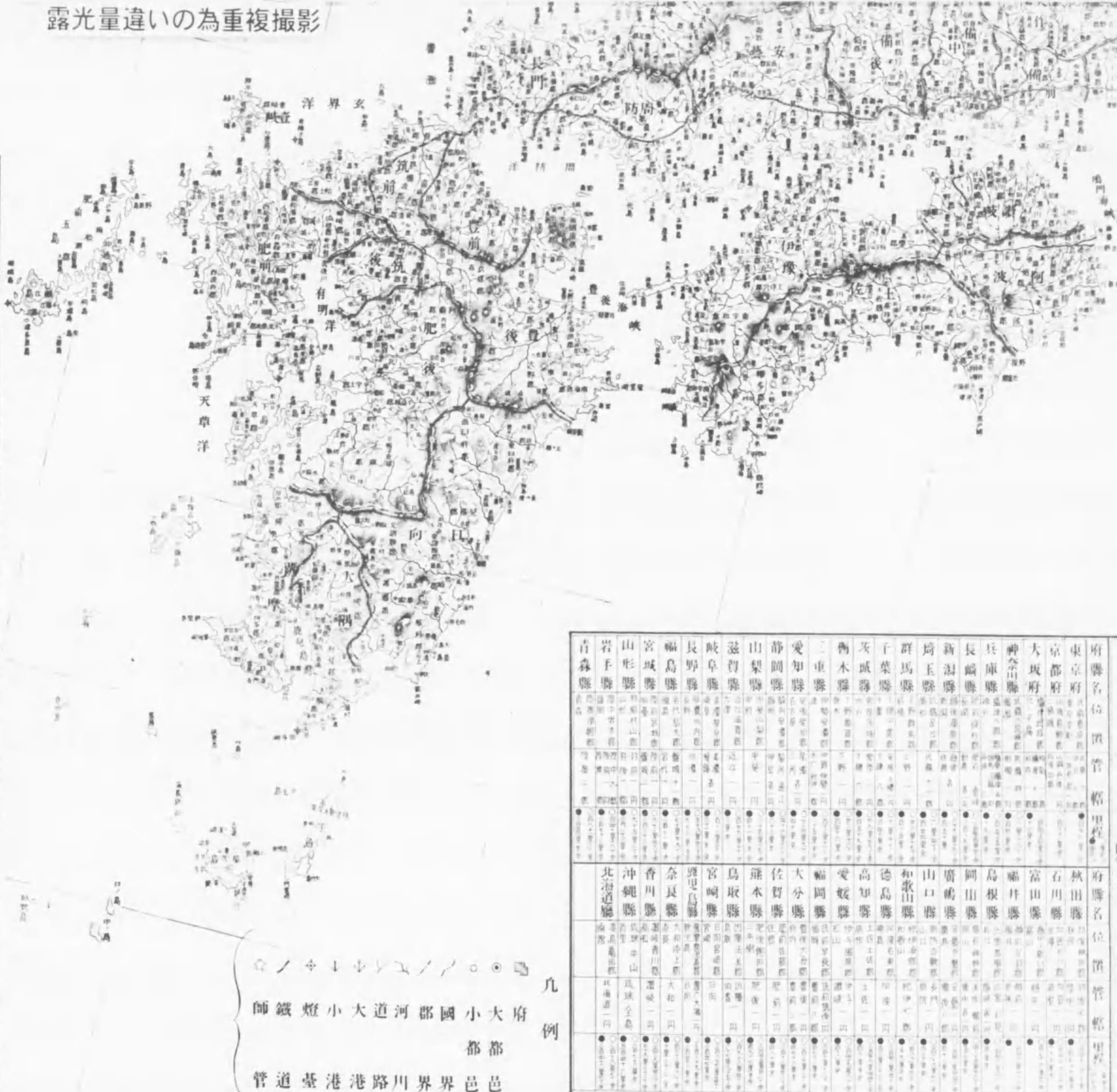




## 大日本郡名表

山城國尾張國	大和國參河國	河内國	和泉國	播磨國	伊賀國	伊豫國	志摩國
飛騨國	信濃國	上野國	常陸國	近江國	美濃國	若代國	陸奥國
陸中國	陸奥國	陸奥國	丹波國	丹波國	丹波國	丹波國	丹波國
石見國	石見國	石見國	石見國	石見國	石見國	石見國	石見國
日向國	日向國	日向國	日向國	日向國	日向國	日向國	日向國

總計 二百九十郡



廿百      八廿百      卅百      十百      一十百      二十百      三十百      四十百      五十百

印刷者 會田嘉三 發行所 東京堂



終

