61095

記号	借地権割合	記号	借地権割合
A	90%	E	50%
B	80%	F	40%
C	70%	G	30%
D	60%	H	20%

繁華街・高度商業地区
道路を中心として全地域
道路沿い

普通商業地区
併用住宅地区
全地域
北側道路沿い
南側全地域

中小工場地区
北側全地域
南側道路沿い
南側全地域

大工場地区
北側全地域
南側道路沿い
北側全地域

普通住宅地区
家内工業地区
無印は全地域

小　中　台　町

倍　率　地　域

61073
61096
61104
小中台町
稲毛町四

千葉東
（千葉市）
61095

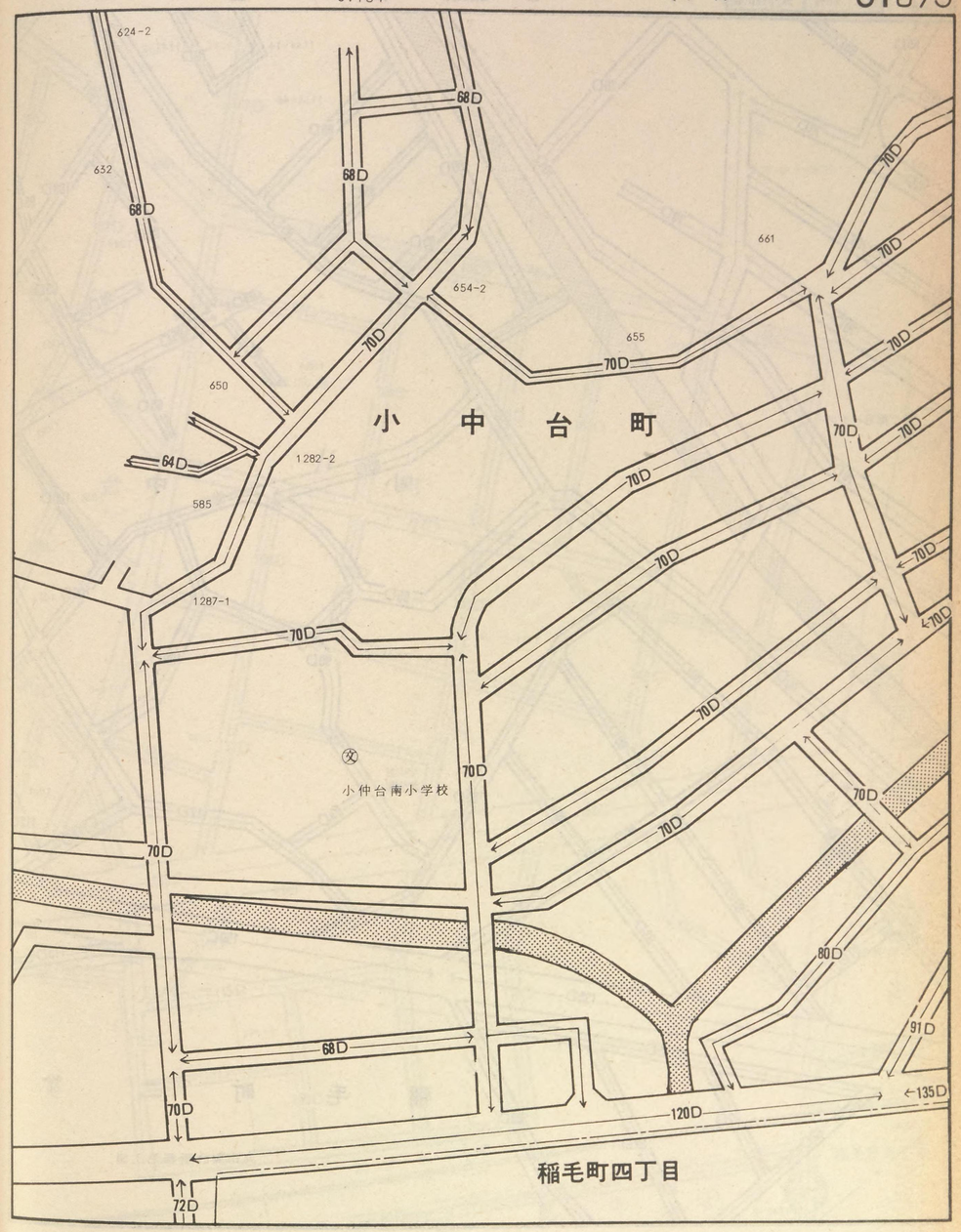

記号	借地権割合	記号	借地権割合
A	90%	E	50%
B	80%	F	40%
C	70%	G	30%
D	60%	H	20%

繁華街・高度商業地区
道路を中心として全地域
道路沿い

普通商業地区
併用住宅地区
全地域
北側道路沿い
南側全地域

中小工場地区
北側全地域
南側道路沿い
南側全地域

大工場地区
北側全地域
南側道路沿い
北側全地域

普通住宅地区
家内工業地区
無印は全地域

61096

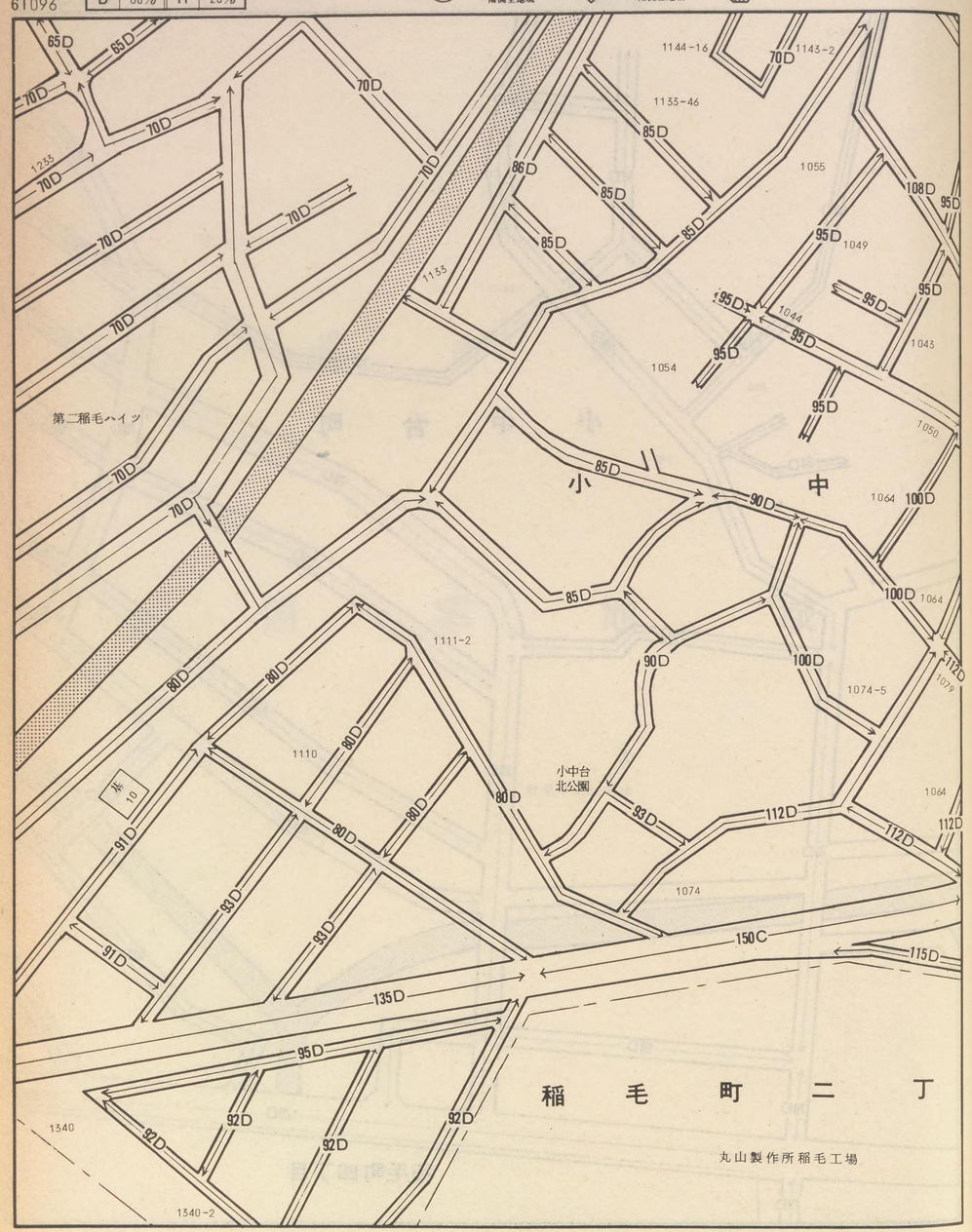

61074

61095 61097

61105

小中台町
稲毛町(二)
小仲台(二)
稲毛東(二)

千葉東
(千葉市)

61096

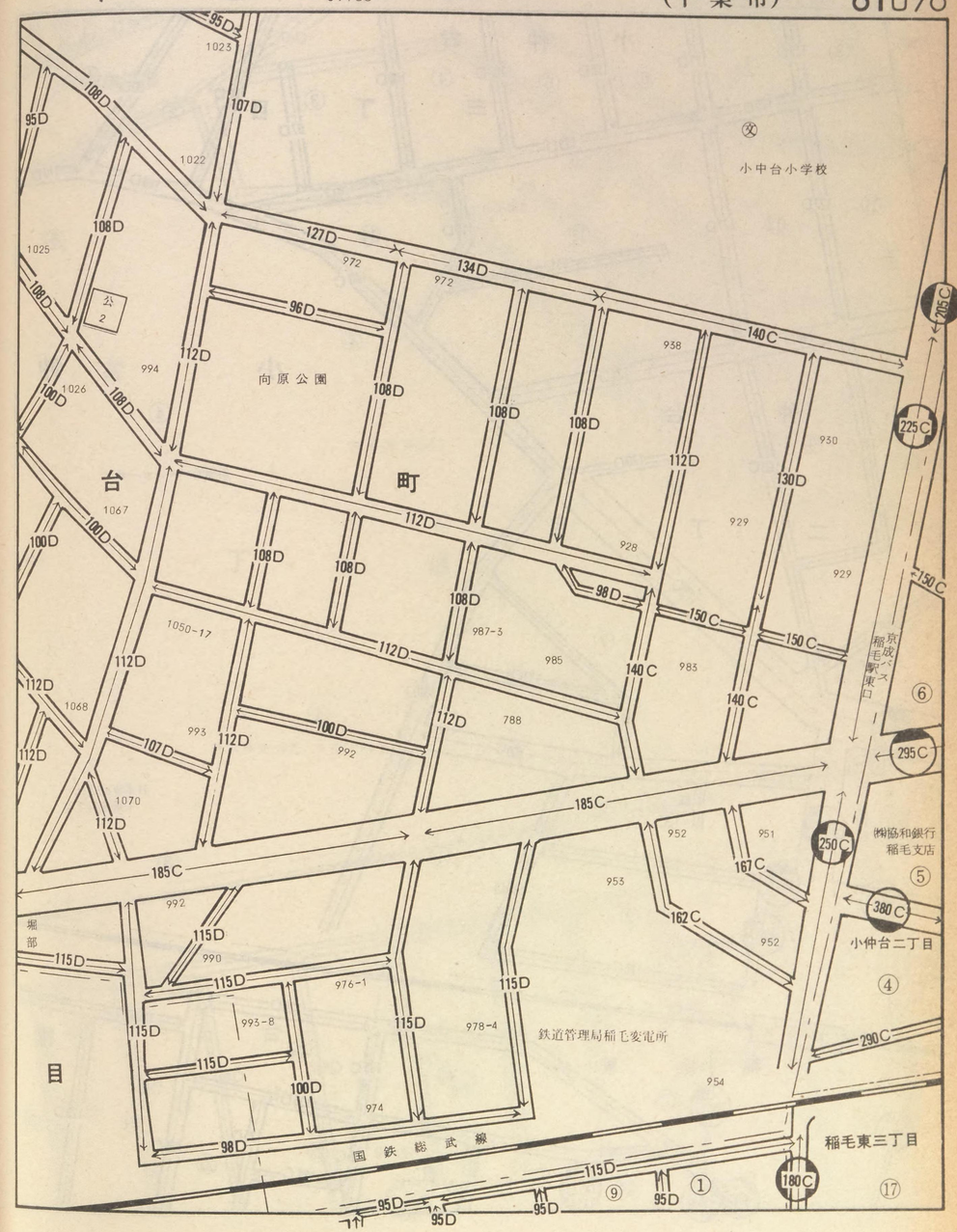

記号	借地権割合	記号	借地権割合
A	90%	E	50%
B	80%	F	40%
C	70%	G	30%
D	60%	H	20%

繁華街・高度商業地区
道路を中心として全地域
道路沿い

普通商業地区 併用住宅地区
全地域
北側道路沿い
南側全地域

中小工場地区
北側全地域
南側道路沿い
南側全地域

大工場地区
北側全地域
南側道路沿い
北側全地域

普通住宅地区 家内工業地区
無印は全地域

61097

小仲台三丁目

鳥海風呂

小仲台二丁目

新稲毛ゴルフガーデン

住宅公団稲毛駅前市街地住宅

菊地

村田病院

日本専売公社 千葉原料工場

富士銀行稲毛(支)
千葉相互銀行稲毛(支)

第一勧業銀行稲毛(支)

稲毛駅

稲毛東三丁目

除の湯

稲

200C 205C 295C 290C 370C 380C 360C 350C 300C

125D 123D 117D 115D 102D 100D 97D 80D 127D 140D 110D 65D 140C 120D 160C 147D 175C 150C 133D 130D 118D 165C 130D 170C 135C 131C

①②③④⑤⑥⑦⑧⑨⑩⑪⑫⑬⑭⑲⑳㉑㉒㉓㉔

千葉東
(千葉市)
61097

穴川四丁目

黒砂台三丁目

山田総業㈱

一丁目

日本専売公社 千葉原料工場

総武線

毛台

清古歯科

稲毛台郵便局

黒砂台二丁目

87D 105D 92D 98D 96D 117D 85D 90D 85D 85D 85D

89D 110D 100D 104D 108D 115D 114D 98D 92D

①②④⑤⑦⑧⑨⑩⑪⑫⑬⑭⑮⑯⑰⑱⑲

記号	借地権割合	記号	借地権割合
A	90%	E	50%
B	80%	F	40%
C	70%	G	30%
D	60%	H	20%

繁華街・高度商業地区
道路を中心として全地域
道路沿い

普通商業地区
併用住宅地区
全地域
北側道路沿い
南側全地域

中小工場地区
北側全地域
南側道路沿い
南側全地域

大工場地区
北側全地域
南側道路沿い
北側全地域

普通住宅地区
家内工業地区
無印は全地域

61098

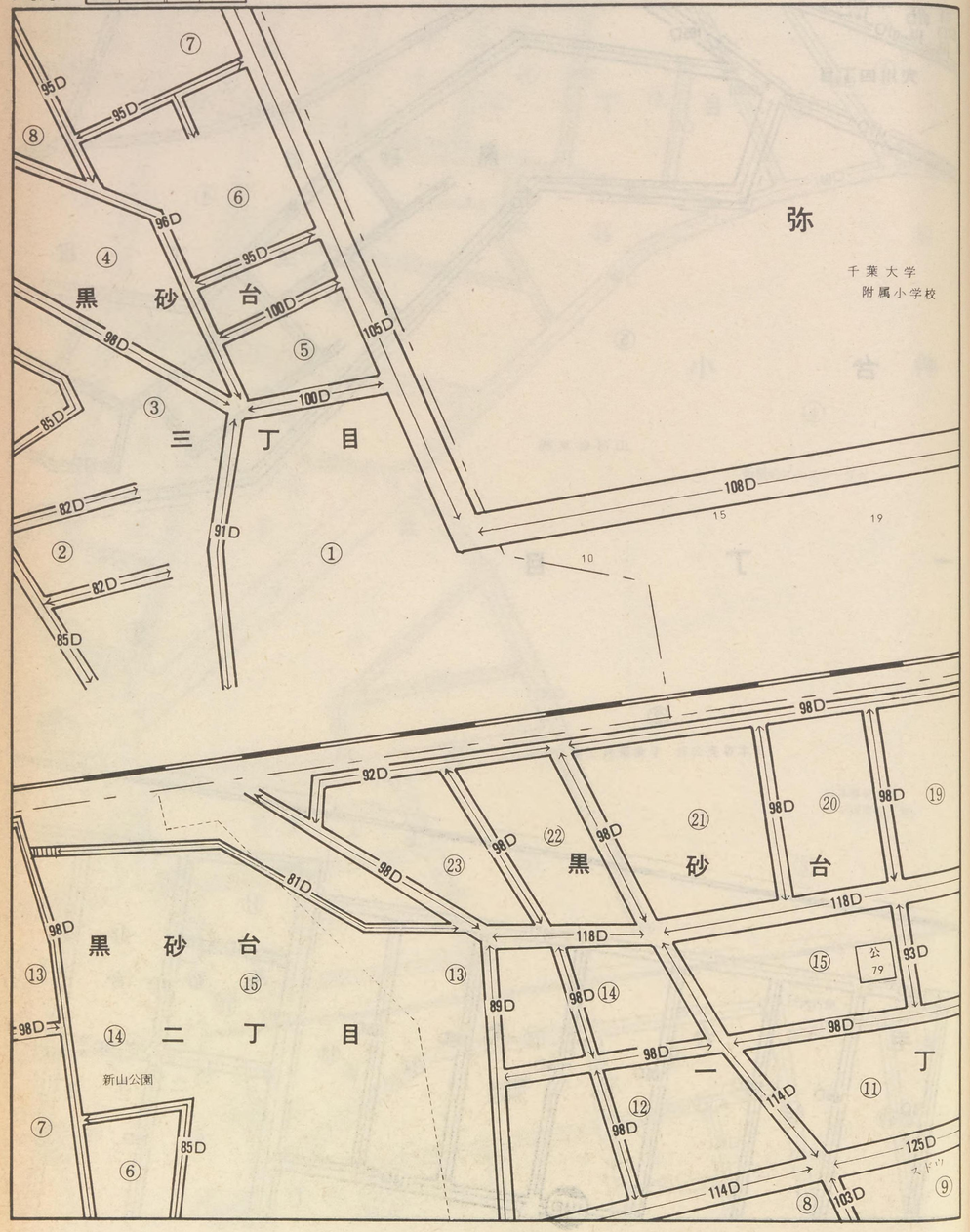

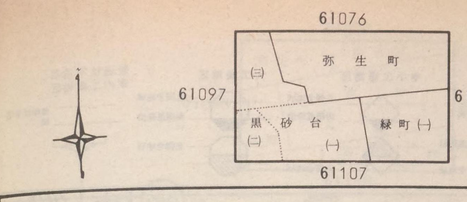

千葉東
（千葉市）

61098

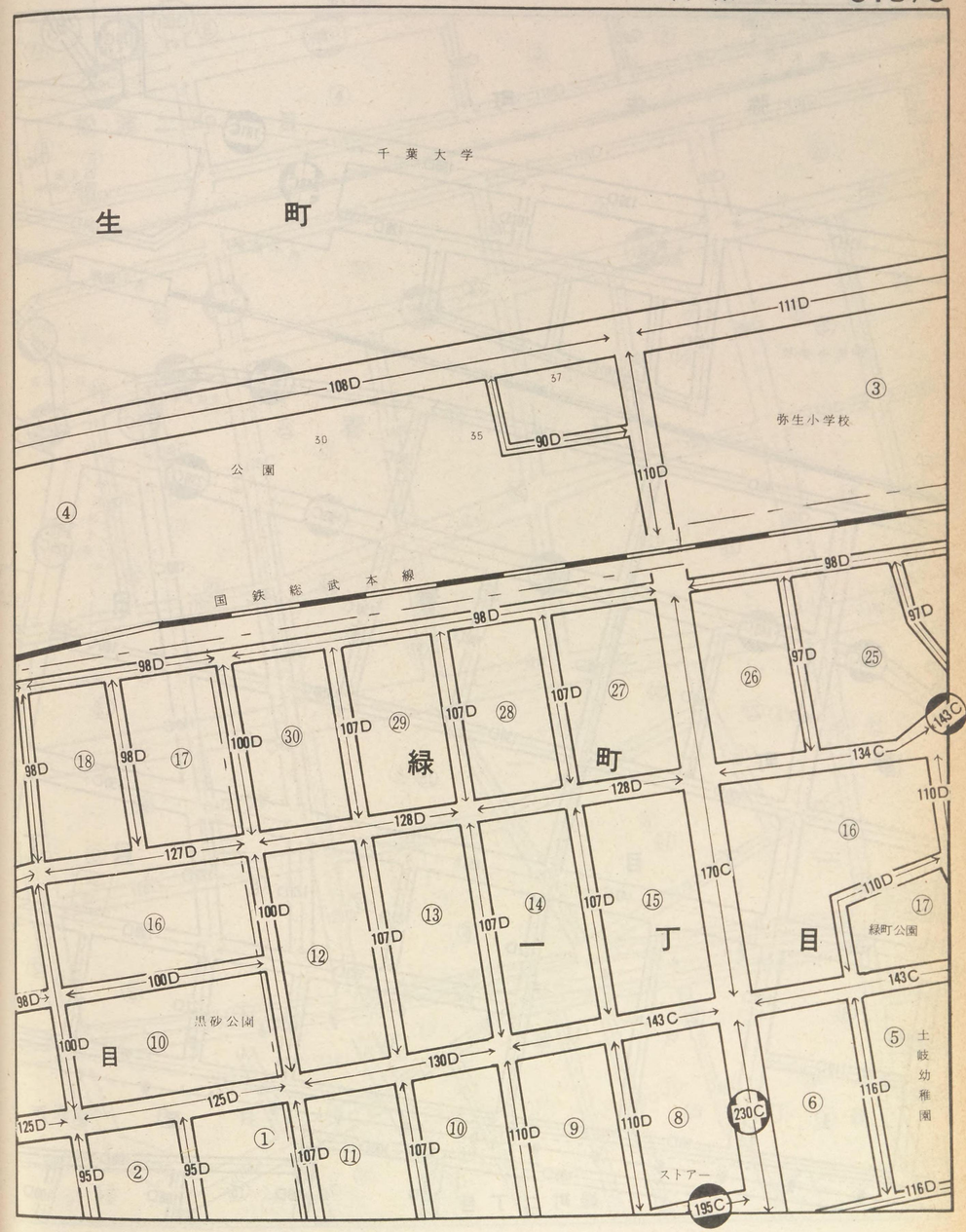

記号	借地権割合	記号	借地権割合
A	90%	E	50%
B	80%	F	40%
C	70%	G	30%
D	60%	H	20%

繁華街・高度商業地区
道路を中心として全地域
道路沿い

普通商業地区 併用住宅地区
全地域
北側道路沿い
南側全地域

中小工場地区
北側全地域
南側道路沿い
南側全地域

大工場地区
北側全地域
南側道路沿い
北側全地域

普通住宅地区 家内工業地区
無印は全地域

61099

千葉大学
弥生町
弥生小学校
千葉理容学校
西千葉駅
西千葉稲荷大明神
友成ビル
西友西千葉ショッピングセンター
春日
緑町一丁目
緑町二丁目
登戸

61077
61098
61100
61108
弥生町
松波(二)
春日
(一)
緑町
登戸
(四)
(五)

千葉東
（千葉市）
61099

松波二丁目
基 5-1
アパート
宍倉フルーツ千代田
中華大三元
養老の滝
春日
ホテル京都
みどり幼稚園
西登戸公園
五丁目
一丁目
二丁目
四丁目
京成電鉄
至西登戸駅
基 31
公 15
基 9

記号	借地権割合	記号	借地権割合
A	90%	E	50%
B	80%	F	40%
C	70%	G	30%
D	60%	H	20%

繁華街・高度商業地区
普通商業地区 併用住宅地区
中小工場地区
大工場地区
普通住宅地区 家内工業地区

61100

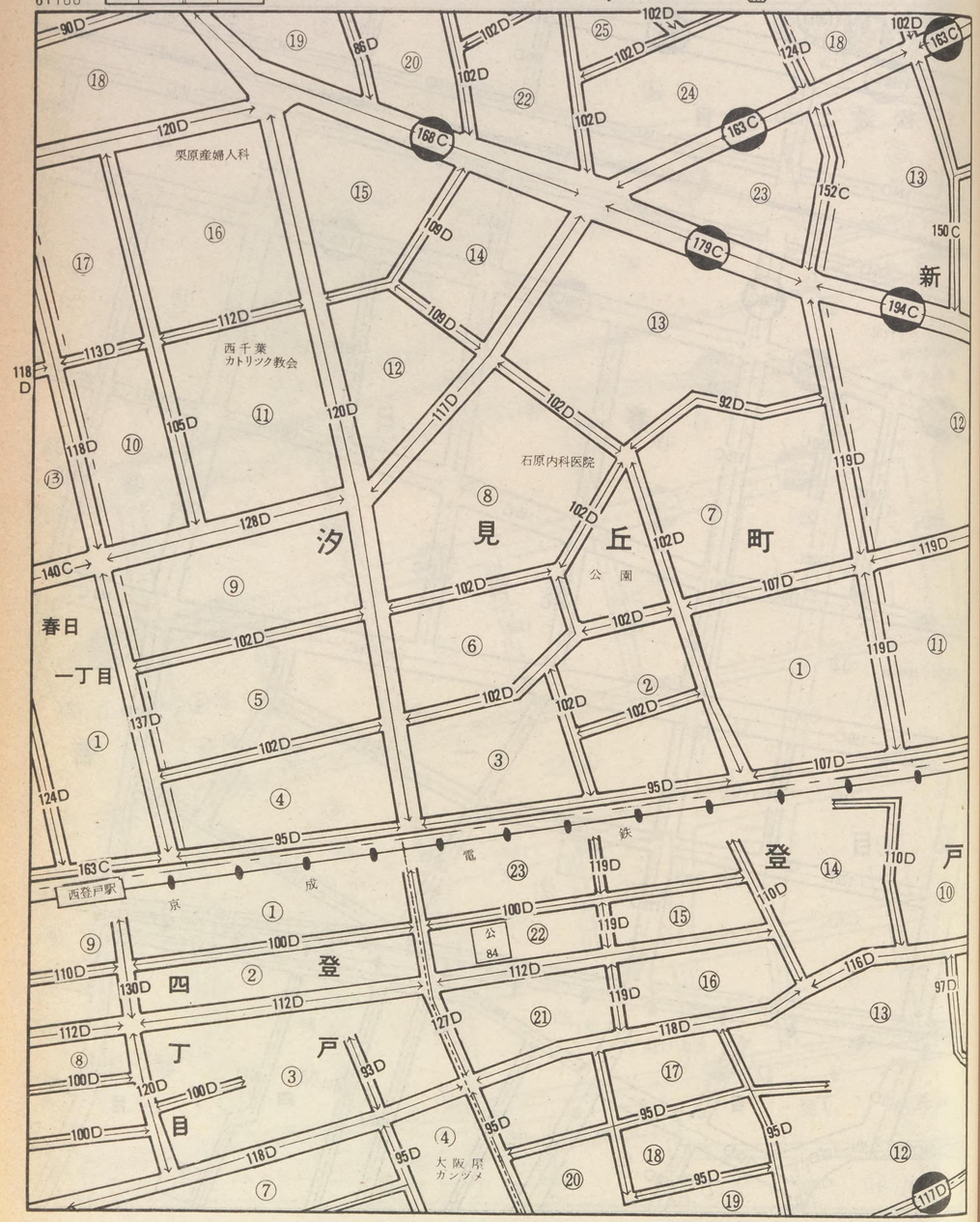

61078
61099
61101
61109

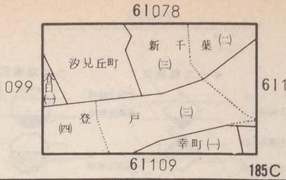

千葉東

千葉(千葉市) 61100

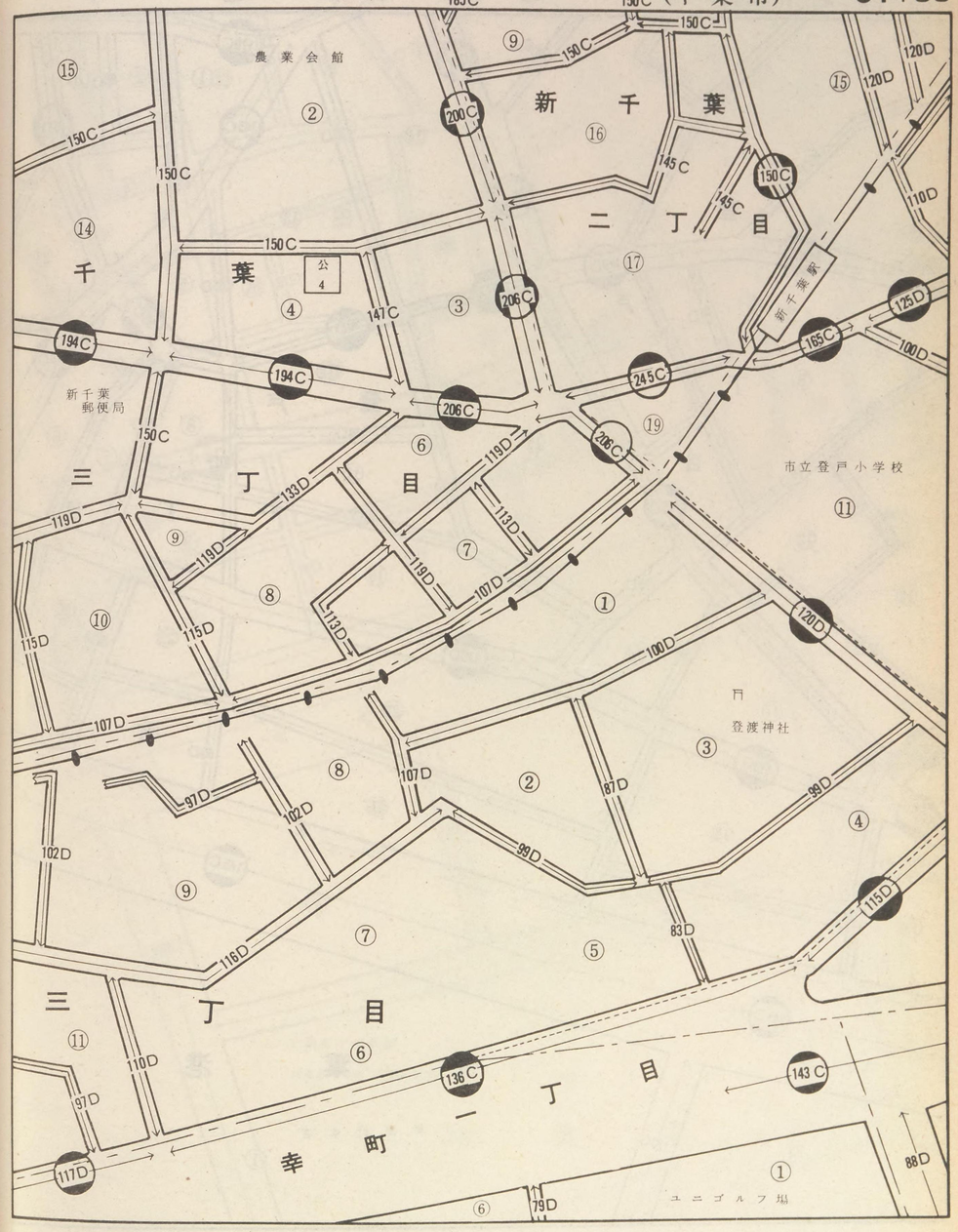

記号	借地権割合	記号	借地権割合
A	90%	E	50%
B	80%	F	40%
C	70%	G	30%
D	60%	H	20%

繁華街・高度商業地区
道路を中心として全地域
道路沿い

普通商業地区
併用住宅地区
全地域
北側道路沿い
南側全地域

中小工場地区
北側全地域
南側道路沿い
南側全地域

大工場地区
北側全地域
南側道路沿い
北側全地域

普通住宅地区
家内工業地区
無印は全地域

61101

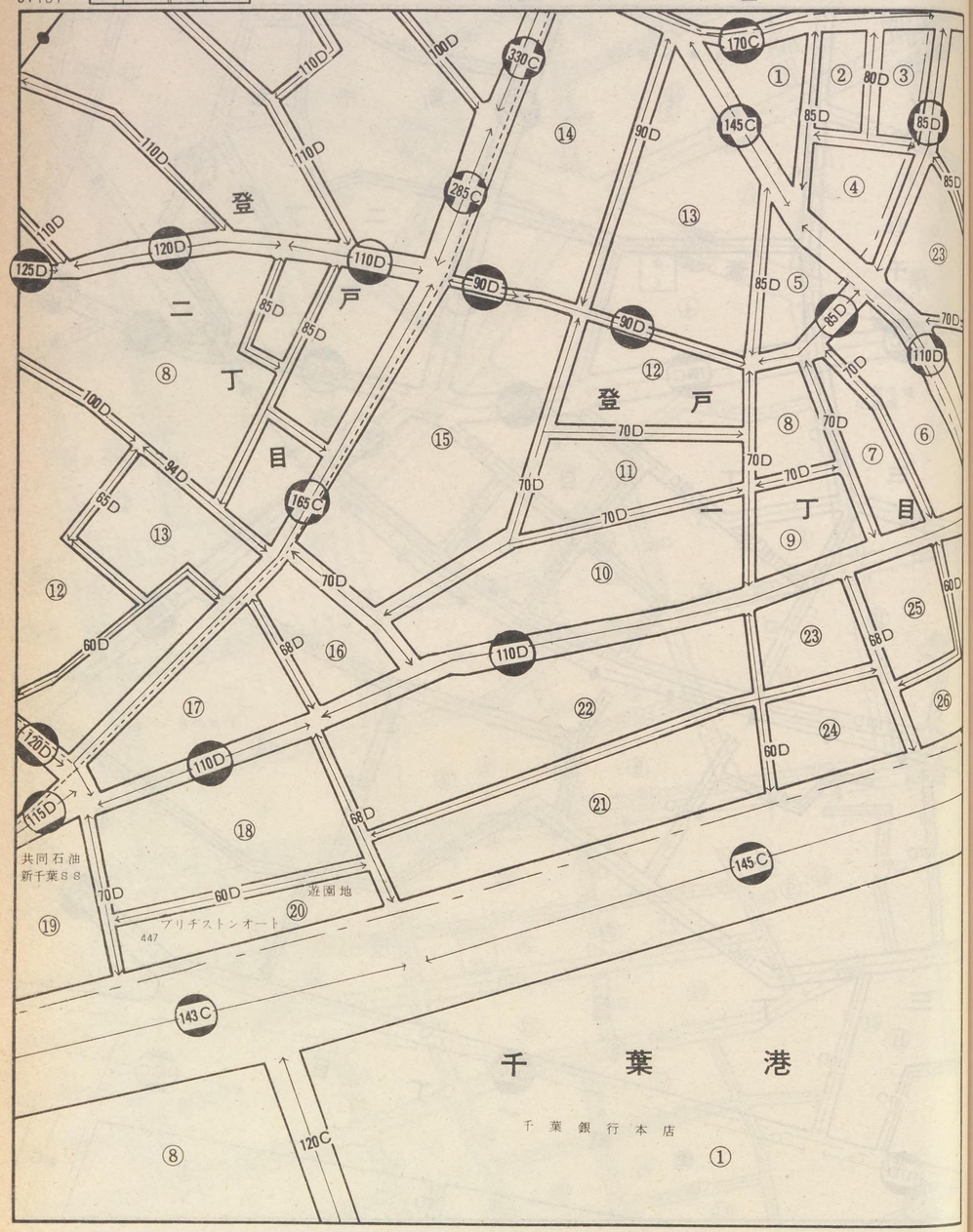

61079
61100 (二)(一) 新田町 新宿(一)
(二) 登戸町 問屋町
千葉港
61102
61110

千葉東
（千葉市）

61101

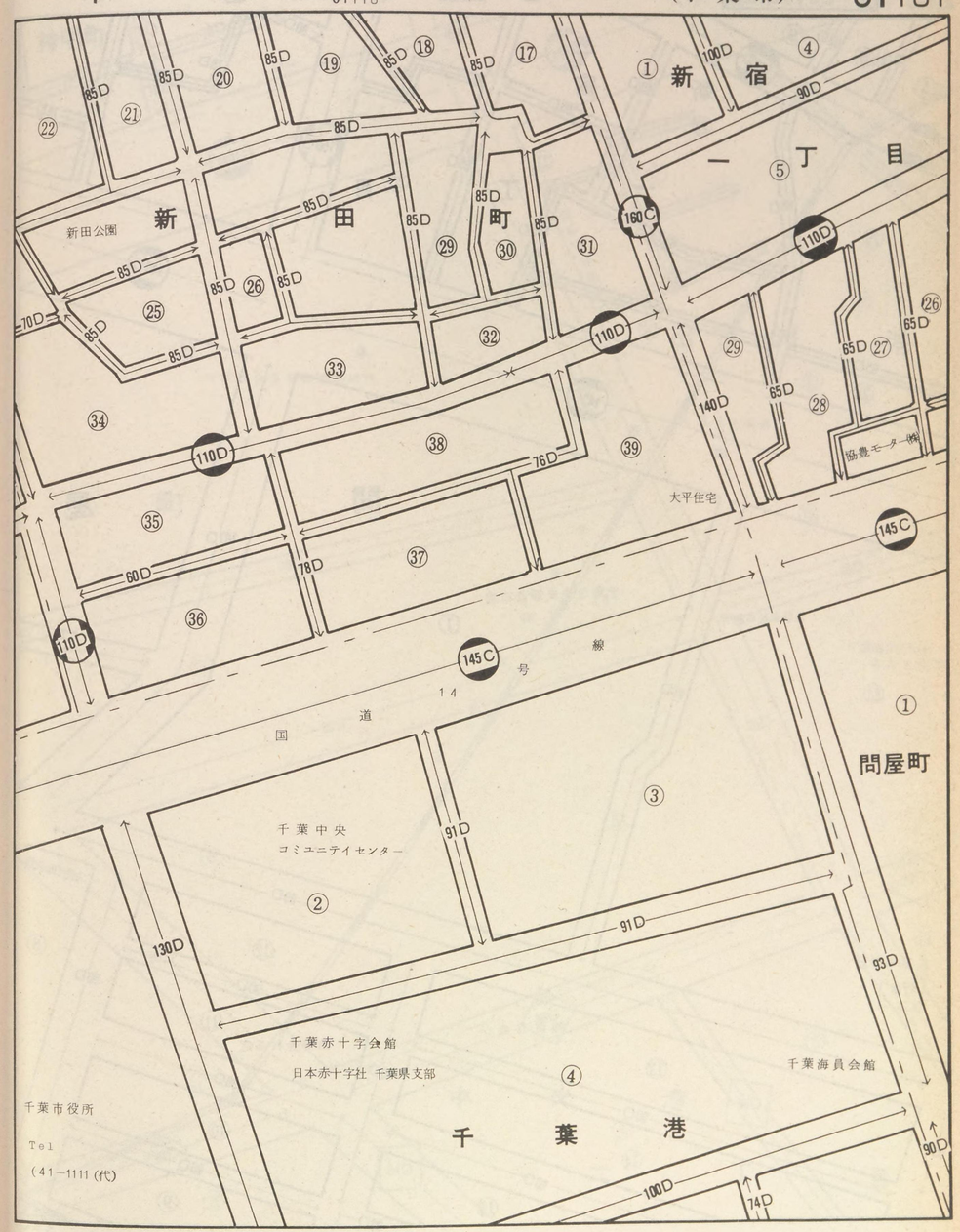

記号	借地権割合	記号	借地権割合
A	90%	E	50%
B	80%	F	40%
C	70%	G	30%
D	60%	H	20%

繁華街・高度商業地区
普通商業地区 併用住宅地区
中小工場地区
大工場地区
普通住宅地区 家内工業地区

61102

新宿一丁目
問屋町
神明町
千葉東（千葉市） 61102

61080 61101 61103 61111

新宿(一) 神明町 出洲港 問屋町 中央港

千葉市中央卸売市場
自動車税事務所
新宿中学校
国道14号線
千葉総合高等職業訓練所
千葉船員保険療養所
県土木事務所
千葉港福利協会 みなと住宅
(株)桜井食品
飴安食料品店
卸団地会館
京葉臨海鉄道
中央港二丁目

記号	借地権割合	記号	借地権割合
A	90%	E	50%
B	80%	F	40%
C	70%	G	30%
D	60%	H	20%

繁華街・高度商業地区
道路を中心として全地域
道路沿い

普通商業地区
併用住宅地区
全地域
北側道路沿い
南側全地域

中小工場地区
北側全地域
南側道路沿い
南側全地域

大工場地区
北側全地域
南側道路沿い
北側全地域

普通住宅地区
家内工業地区
無印は全地域

61103

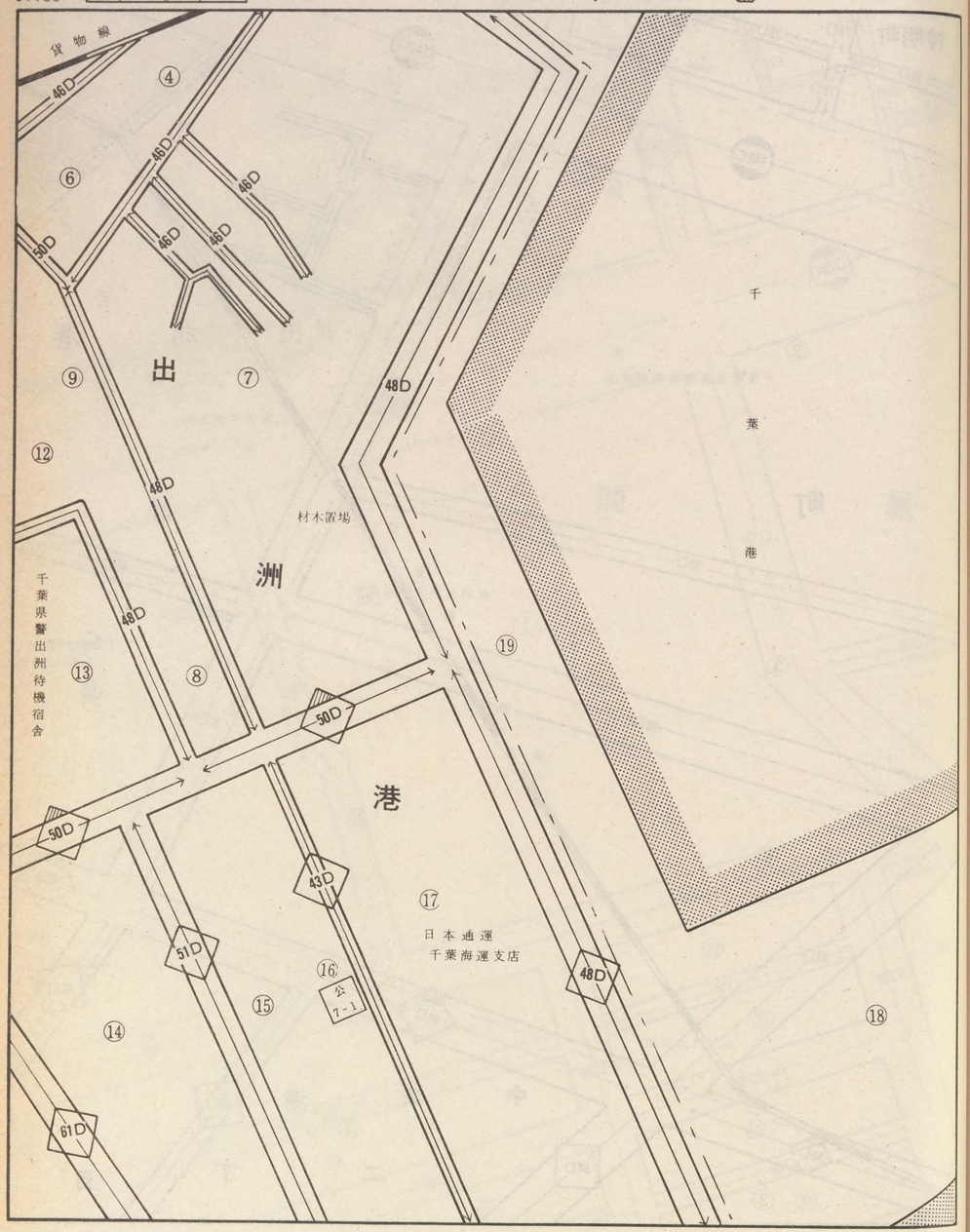

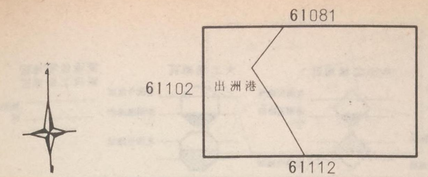

千葉東
（千葉市）

61103

記号	借地権割合	記号	借地権割合
A	90%	E	50%
B	80%	F	40%
C	70%	G	30%
D	60%	H	20%

繁華街・高度商業地区
道路を中心として全地域
道路沿い

普通商業地区
併用住宅地区
全地域
北側道路沿い
南側全地域

中小工場地区
北側全地域
南側道路沿い
南側全地域

大工場地区
北側全地域
南側道路沿い
北側全地域

普通住宅地区
家内工業地区
無印は全地域

61104

倍率地域

小中台町

東関東自動車道

稲毛

稲毛霊園

四

2462-4

75D

千葉西署管内

花園町

稲

66D

66D

75D

2417-3

検見川町
五丁目

64D

61095

小中台町

稲毛町(四)

稲毛東(六)

(四)

稲毛町(五)

61105

61113

千葉東
(千葉市)
61104

1562-12

稲毛町

四丁目

72D

70D

総武線

81D

12

70D

稲毛東

町

74D

67D

67D

丁目

六丁目

67D

67D

70D

京成電鉄

380-2

毛

町

535-7

68D

68D

74D

74D

1836

68D

68D

397

68D

68D

68D

1658

75D

1809

五

69D

丁

目

443

68D

70D

73D

458

68D

472

73D

518

521

443

69D

78D

73D

墓
12

448

68D

69D

65D

66D

476

記号	借地権割合	記号	借地権割合
A	90%	E	50%
B	80%	F	40%
C	70%	G	30%
D	60%	H	20%

繁華街・高度商業地区
道路を中心として全地域
道路沿い

普通商業地区
併用住宅地区
全地域
北側道路沿い
南側全地域

中小工場地区
北側全地域
南側道路沿い
南側全地域

大工場地区
北側全地域
南側道路沿い
北側全地域

普通住宅地区
家内工業地区
無印は全地域

61105

国鉄総武線

工業技術院
微生物技術研究所

微生物工業
技術研究所

稲毛町五丁目

京成電鉄

稲毛東 五丁目
稲毛東 六丁目
稲毛東 三丁目
稲毛東 四丁目
稲毛東 二丁目
稲毛東 一丁目
稲毛 三丁目
稲毛 五丁目

61096
61104
61106
61114

千葉東
(千葉市)
61105

千葉信用金庫
稲毛支店

スーパー
さかい

稲毛児童公園

千葉東
（千葉市）

61106

61097 / 61105 / 61107 / 61115

記号	借地権割合	記号	借地権割合
A	90%	E	50%
B	80%	F	40%
C	70%	G	30%
D	60%	H	20%

繁華街・高度商業地区：道路を中心として全地域／道路沿い

普通商業地区 併用住宅地区：全地域／北側道路沿い 南側全地域

中小工場地区：北側全地域 南側道路沿い／南側全地域

大工場地区：北側全地域 南側道路沿い／北側全地域

普通住宅地区 家内工業地区：無印は全地域

稲毛台町 稲毛東(一) 稲毛東(二) 稲毛東(三) 稲毛東(四) 黒砂台(一) 黒砂台(二) 黒砂台(三) 稲丘町

稲毛公園住宅

稲毛スポーツセンター

稲毛バッティングスタジウム

中川外科医院

(株)扇屋チエーン 稲毛店

加藤製作所(株) 千葉研究所

すみれ幼稚園

依知川歯科

稲丘第二橋

稲丘小学校

松の湯

西の台公園

千葉銀行 研修所

公1 公84

基5-4

C245

稲毛東一丁目 稲毛東二丁目 稲毛東三丁目 稲毛東四丁目 稲毛町 稲丘町 黒砂台二丁目 黒砂三丁目

鉄 電 成 京

記号	借地権割合	記号	借地権割合
A	90%	E	50%
B	80%	F	40%
C	70%	G	30%
D	60%	H	20%

繁華街・高度商業地区
道路を中心として全地域
道路沿い

普通商業地区 併用住宅地区
全地域
北側道路沿い
南側全地域

中小工場地区
北側全地域
南側道路沿い
南側全地域

大工場地区
北側全地域
南側道路沿い
北側全地域

普通住宅地区 家内工業地区
無印は全地域

61107

黒砂台二丁目

黒砂台一丁目

黒砂三丁目

黒砂四丁目

黒砂

浅間神社

フルヤマ薬局

黒砂公民館

千葉市 黒砂保育所

61098 春日(一)

61106 (一)黒砂台(一) 緑町(二)

61108 黒砂(三)(一)(二)

61116 (四) 幸町(二)

千葉東
(千葉市)

61107

春日二丁目

みどり台駅

緑町二丁目

緑町小学校

井原病院

東条

幸町二丁目

幸町小売市場

千葉市 緑町保育所

国道14号線

記号	借地権割合	記号	借地権割合
A	90%	E	50%
B	80%	F	40%
C	70%	G	30%
D	60%	H	20%

繁華街・高度商業地区
道路を中心として全地域
道路沿い

普通商業地区
併用住宅地区
全地域
北側道路沿い
南側全地域

中小工場地区
北側全地域
南側道路沿い
南側全地域

大工場地区
北側全地域
南側道路沿い
北側全地域

普通住宅地区
家内工業地区
無印は全地域

61108

交 ⑬ 緑町小学校

緑町二丁目

交 緑町中学校

東京国税局 登戸第二宿舎

登戸

幸

千葉銀行 幸町支店

⑫ 幸町郵便局

幸町団地

61099

61107

61109

61117

緑町 (五) 登戸 (四) (一) 幸町 (二)

千葉東
(千葉市) 61108

戸

五丁目

基 39

登戸

四丁目

国道14号線

105D

① 千葉興業銀行 本店

③ 千葉電報電話局 稲毛分室

幸町一丁目

町 ⑦

二丁目

丁目

幸町団地

交 幸町第二小学校

記号	借地権割合	記号	借地権割合
A	90%	E	50%
B	80%	F	40%
C	70%	G	30%
D	60%	H	20%

繁華街・高度商業地区
道路を中心として全地域
道路沿い

普通商業地区
併用住宅地区
全地域
北側道路沿い
南側全地域

中小工場地区
北側全地域
南側道路沿い
南側全地域

大工場地区
北側全地域
南側道路沿い
北側全地域

普通住宅地区
家内工業地区
無印は全地域

61109

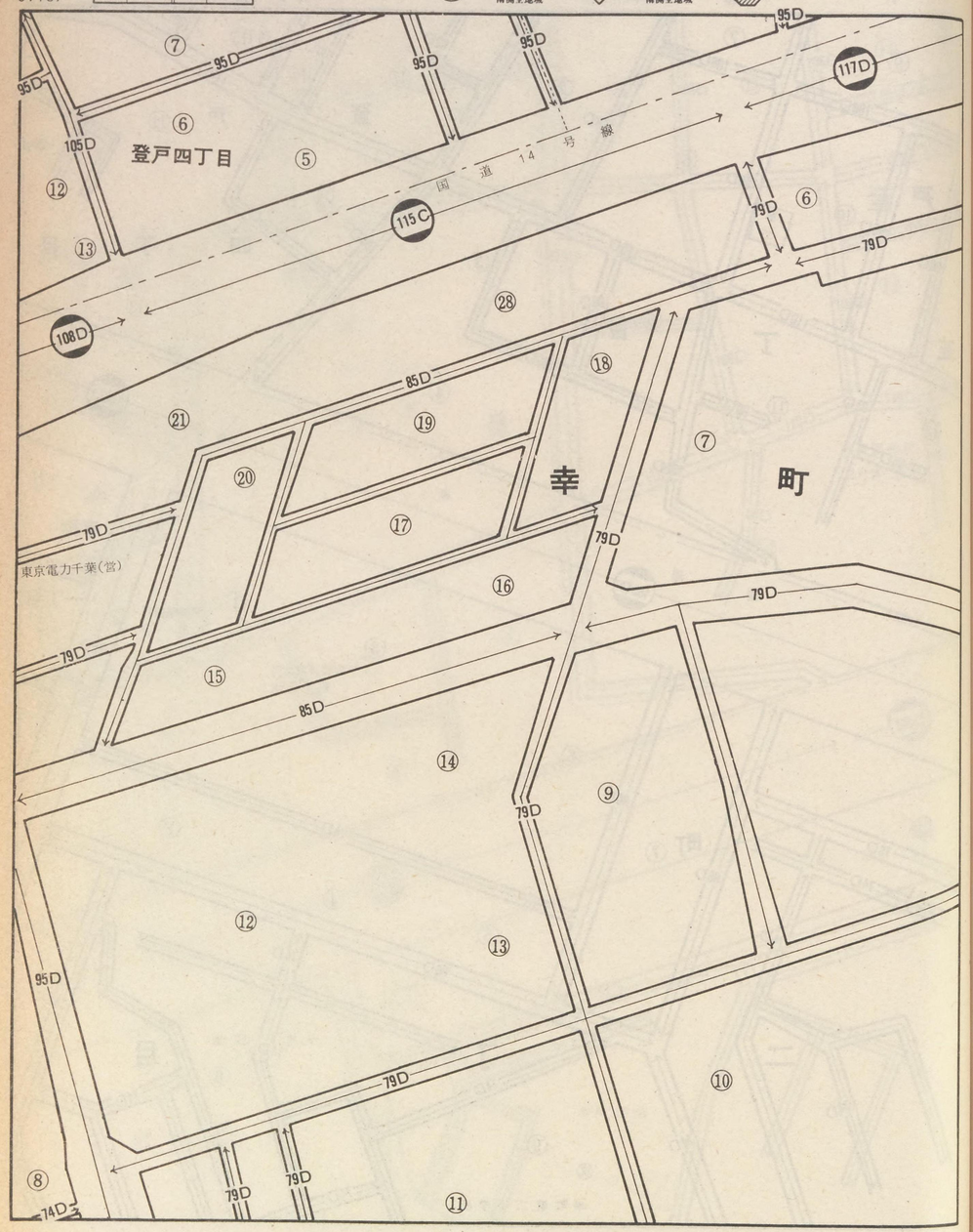

61100
登戸四
61108
幸町
61110
(一)
61118

千葉東
(千葉市) 61109

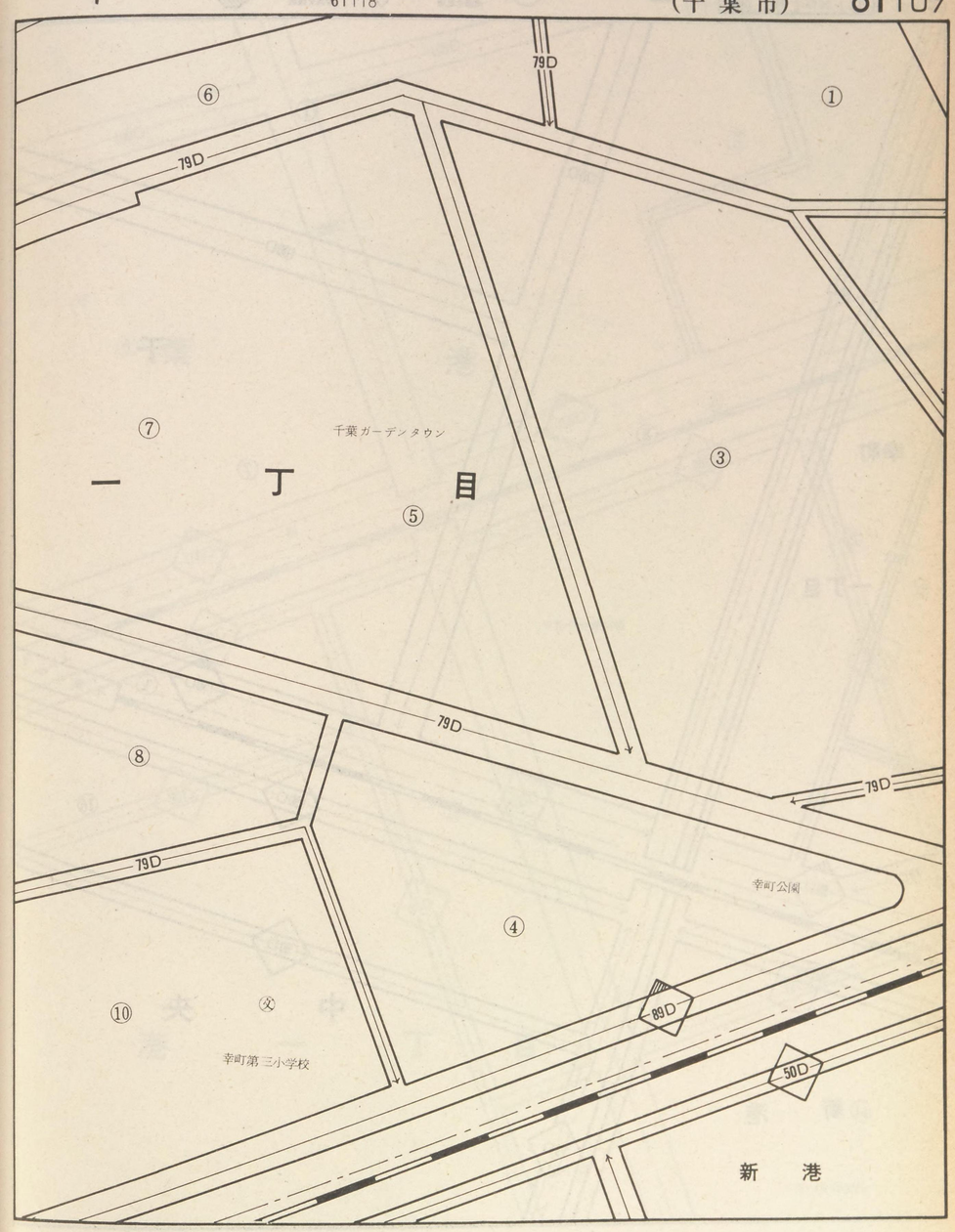

記号	借地権割合	記号	借地権割合
A	90%	E	50%
B	80%	F	40%
C	70%	G	30%
D	60%	H	20%

繁華街・高度商業地区
道路を中心として全地域
道路沿い

普通商業地区
併用住宅地区
全地域
北側道路沿い
南側全地域

中小工場地区
北側全地域
南側道路沿い
南側全地域

大工場地区
北側全地域
南側道路沿い
北側全地域

普通住宅地区
家内工業地区
無印は全地域

61110

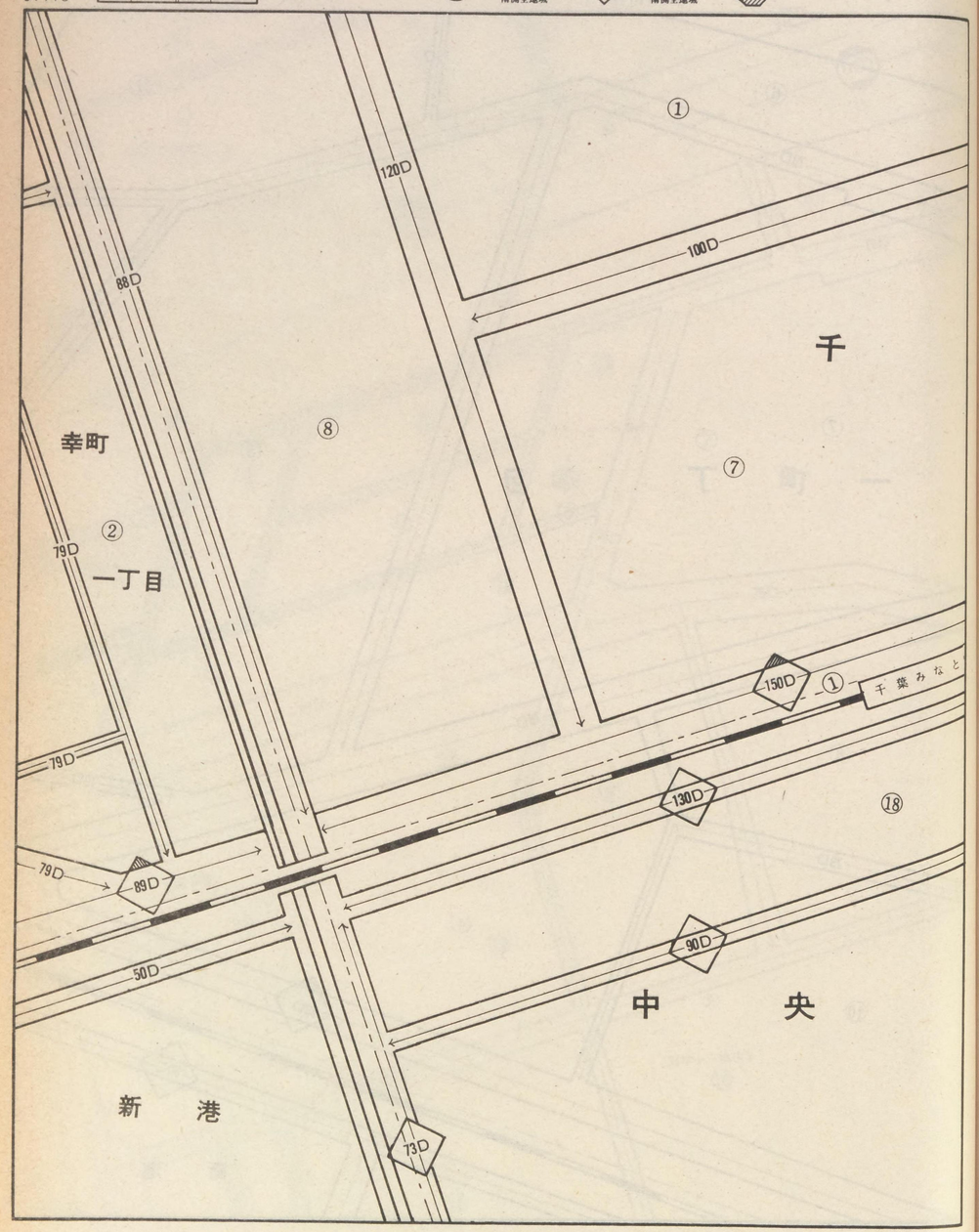

61101
61109
61111
61119

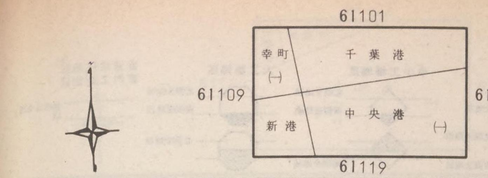

千葉東
（千葉市） 61110

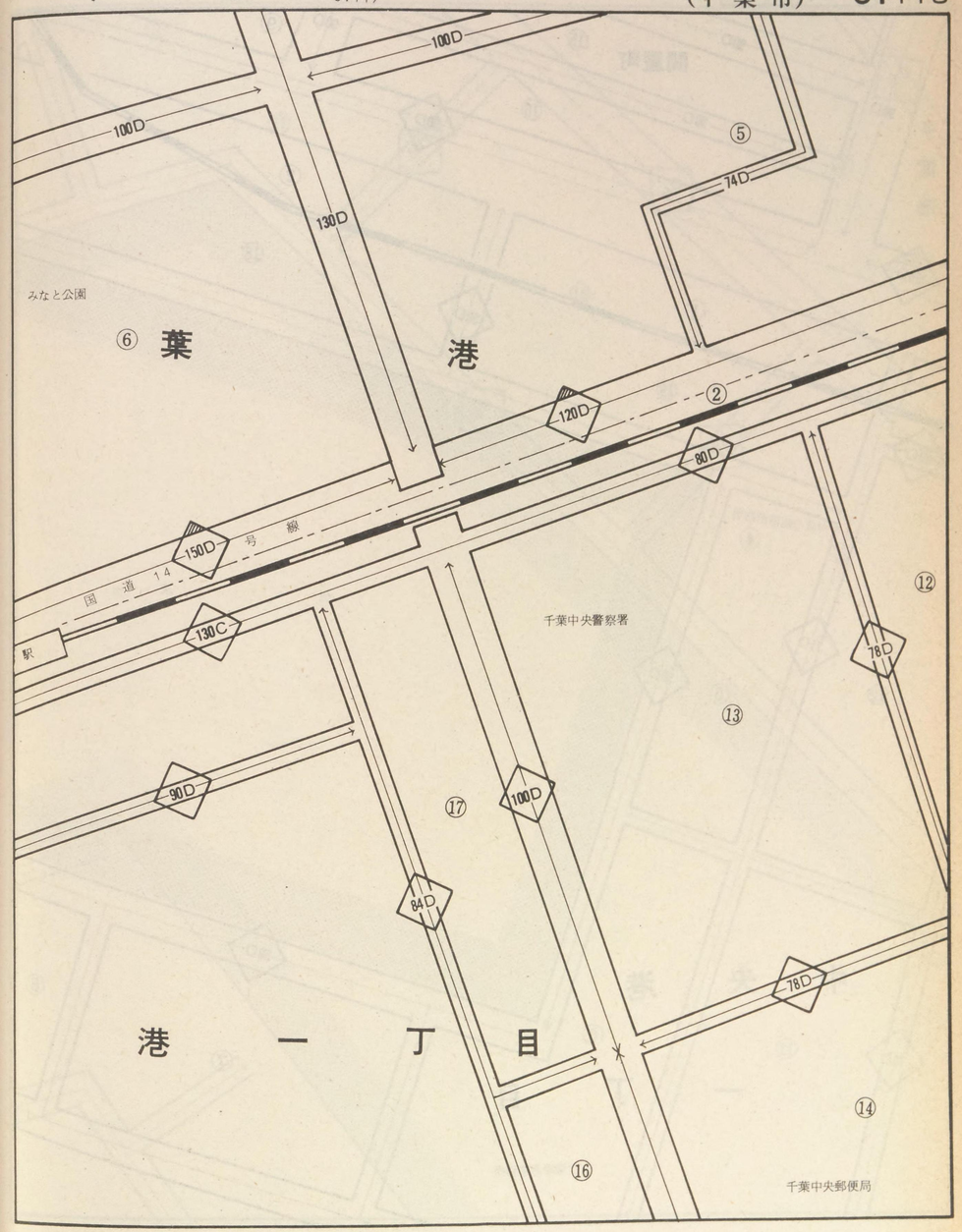

記号	借地権割合	記号	借地権割合
A	90%	E	50%
B	80%	F	40%
C	70%	G	30%
D	60%	H	20%

繁華街・高度商業地区
道路を中心として全地域
道路沿い

普通商業地区
併用住宅地区
全地域
北側道路沿い
南側全地域

中小工場地区
北側全地域
南側道路沿い
南側全地域

大工場地区
北側全地域
南側道路沿い
北側全地域

普通住宅地区
家内工業地区
無印は全地域

61111

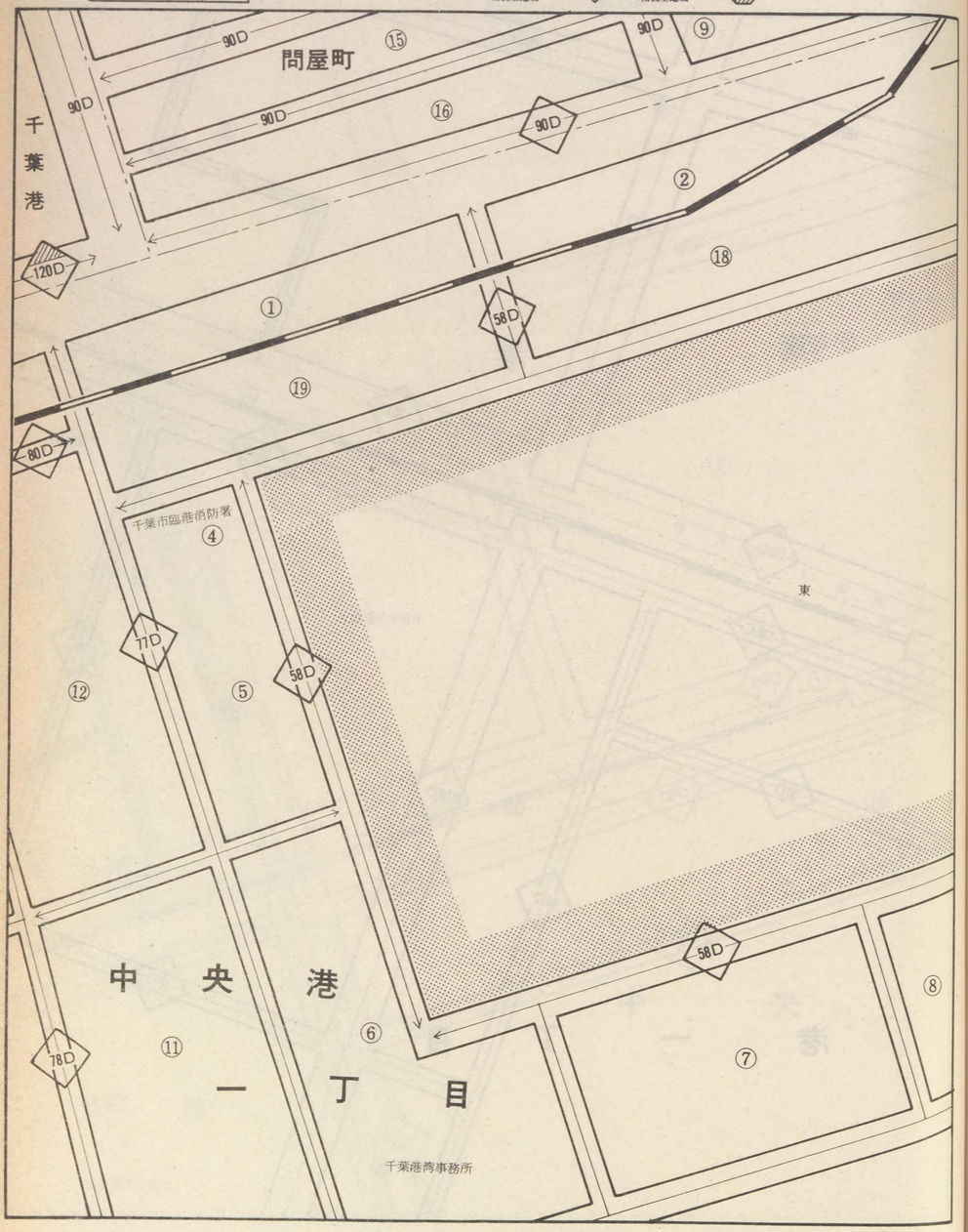

61102

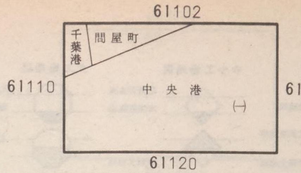

千葉東
（千葉市）
61111

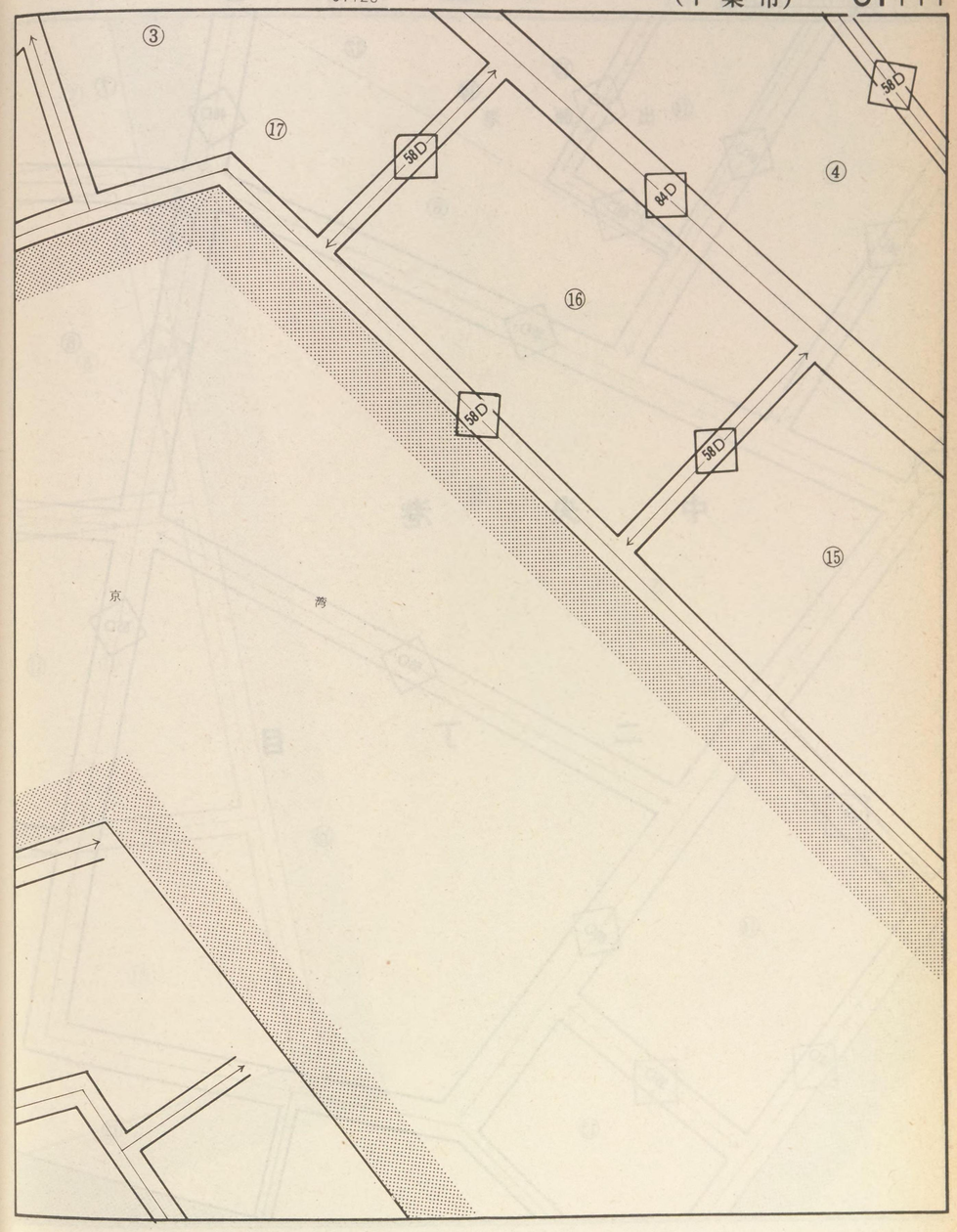

記号	借地権割合	記号	借地権割合
A	90%	E	50%
B	80%	F	40%
C	70%	G	30%
D	60%	H	20%

繁華街・高度商業地区
- 道路を中心として全域
- 道路沿い

普通商業地区 併用住宅地区
- 全地域
- 北側道路沿い
- 南側全地域

中小工場地区
- 北側全地域
- 南側道路沿い
- 南側全地域

大工場地区
- 北側全地域
- 南側道路沿い
- 北側全地域

普通住宅地区 家内工業地区
- 無印は全地域

61112

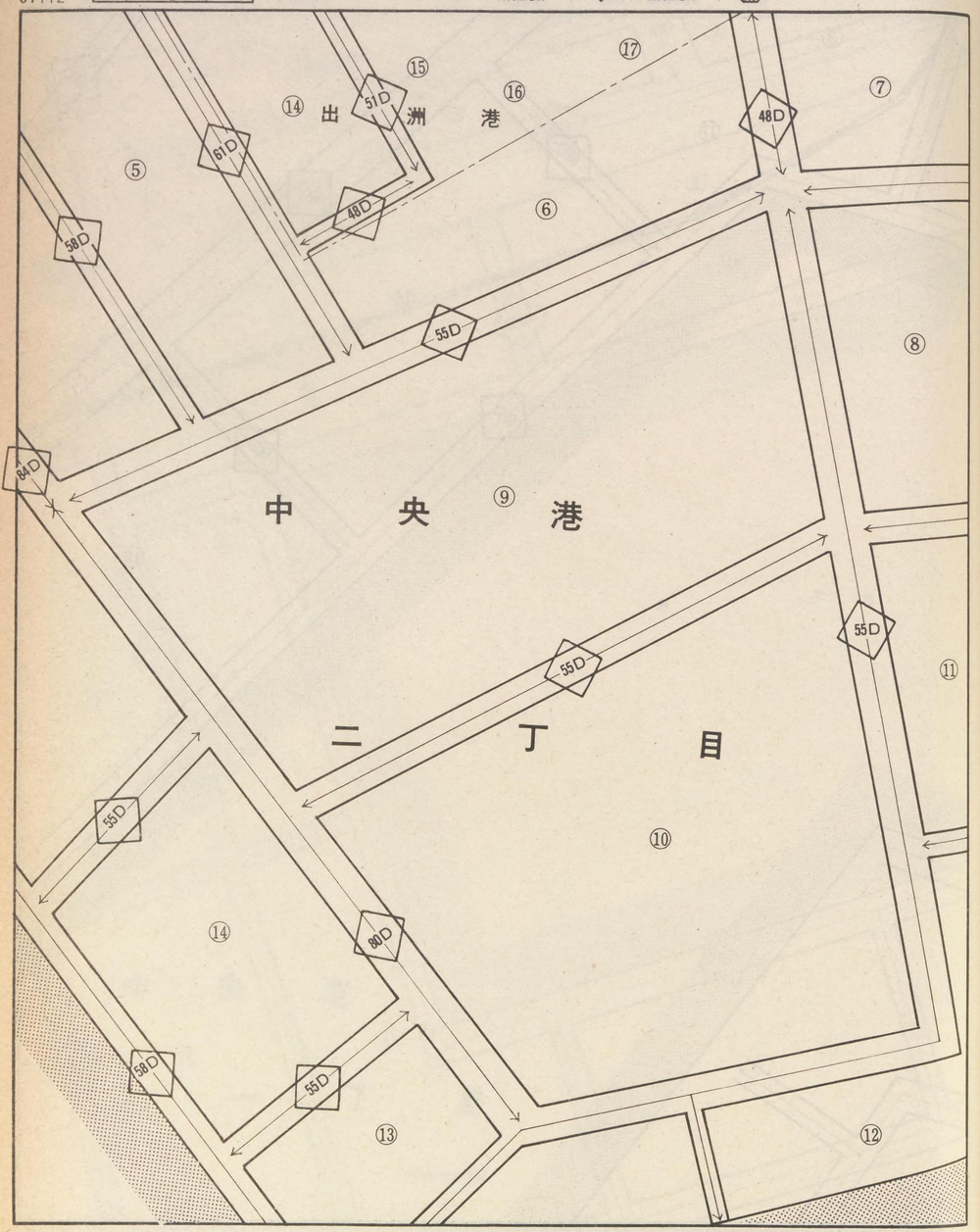

61103
出洲港
61111
中央港
(二)
61121

千葉東
(千葉市) 61112

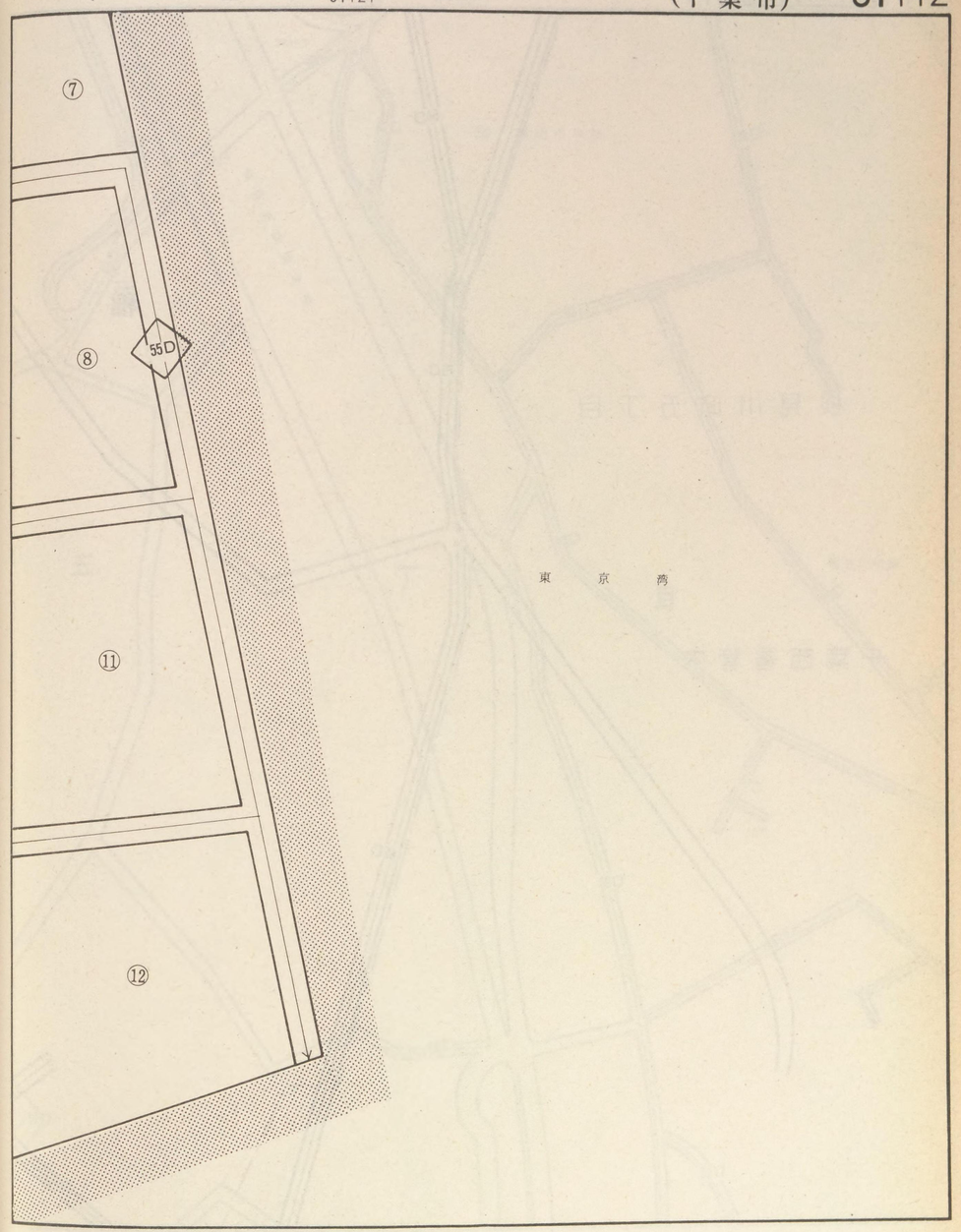

記号	借地権割合	記号	借地権割合
A	90%	E	50%
B	80%	F	40%
C	70%	G	30%
D	60%	H	20%

繁華街・高度商業地区
道路を中心として全地域
道路沿い

普通商業地区
併用住宅地区
全地域
北側道路沿い
南側全地域

中小工場地区
北側全地域
南側道路沿い
南側全地域

大工場地区
北側全地域
南側道路沿い
北側全地域

普通住宅地区
家内工業地区
無印は全地域

61113

検見川町五丁目

稲

千葉西署管内

64D
75D
65D
57D

61104

稲毛町(五)

61114

61122

千葉東
(千葉市) 61113

294-5
69D
66D
62D
稲毛中学校
65D
78D
986
東関東自動車道
毛
町
68D
62D
65D
五
丁
目
62D
稲毛幼稚園
65D
60D
165-4
63D
107
68D
62D
60D
57D
62D

記号	借地権割合	記号	借地権割合
A	90%	E	50%
B	80%	F	40%
C	70%	G	30%
D	60%	H	20%

繁華街・高度商業地区
道路を中心として全地域
道路沿い

普通商業地区 併用住宅地区
全地域
北側道路沿い
南側全地域

中小工場地区
北側全地域
南側道路沿い
南側全地域

大工場地区
北側全地域
南側道路沿い
北側全地域

普通住宅地区 家内工業地区
無印は全地域

61114

61105
61113
61115
61123
稲毛町(五)
稲毛東
稲毛東海岸

千葉東
(千葉市) 61114

京成稲毛駅
京成電鉄
大越キーフ店
羽田米穀店
稲毛小学校
稲毛公民館
浅間神社
稲毛海岸三丁目
稲毛東二丁目
稲毛町五丁目
稲毛三丁目
稲毛二丁目
稲毛一丁目
毛丁目
丁目

記号	借地権割合	記号	借地権割合
A	90%	E	50%
B	80%	F	40%
C	70%	G	30%
D	60%	H	20%

繁華街・高度商業地区
道路を中心として全地域
道路沿い

普通商業地区
併用住宅地区
全地域
北側道路沿い
南側全地域

中小工場地区
北側全地域
南側道路沿い
南側全地域

大工場地区
北側全地域
南側道路沿い
北側全地域

普通住宅地区
家内工業地区
無印は全地域

61115

稲毛東二丁目 ①②

稲丘第一橋

京成電鉄

交 稲丘小学校 ⑲

稲丘町 ㉘㉙㉚㉛㉜㉝㉞㉟㉓㉔㉗㉒㉕㉖

稲毛一丁目 ③④⑤⑥⑦

岩瀬タバコ店

国道14号線

稲毛海岸三丁目 ①②③④⑥⑫

中学校 交

日産サニー

90D 82D 85D 86D 80D 92D 106D 115D 112D 104D 95D 110D 88D

61106

61114 稲毛東(二) 稲毛(一) (二)

稲丘町

61116 黒砂四

稲毛海岸 (一) (二)

61123

千葉東
(千葉市) 61115

町 ⑬⑯⑰⑱⑳ 公園

黒砂四丁目 ③④⑥⑦⑧⑪⑫

98D 95D 112D 78D 86D 77D 87D 104D 90D 115D 110D 88D

ゼネラル石油給油所

国道14号線

千葉県住宅供給公社
稲毛団地

交 稲浜小学校

稲毛海岸一丁目 ①②

稲毛海岸二丁目 ③

記号	借地権割合	記号	借地権割合
A	90%	E	50%
B	80%	F	40%
C	70%	G	30%
D	60%	H	20%

繁華街・高度商業地区
道路を中心として全地域
道路沿い

普通商業地区
併用住宅地区
全地域
北側道路沿い
南側全地域

中小工場地区
北側全地域
南側道路沿い
南側全地域

大工場地区
北側全地域
南側道路沿い
北側全地域

普通住宅地区
家内工業地区
無印は全地域

61116

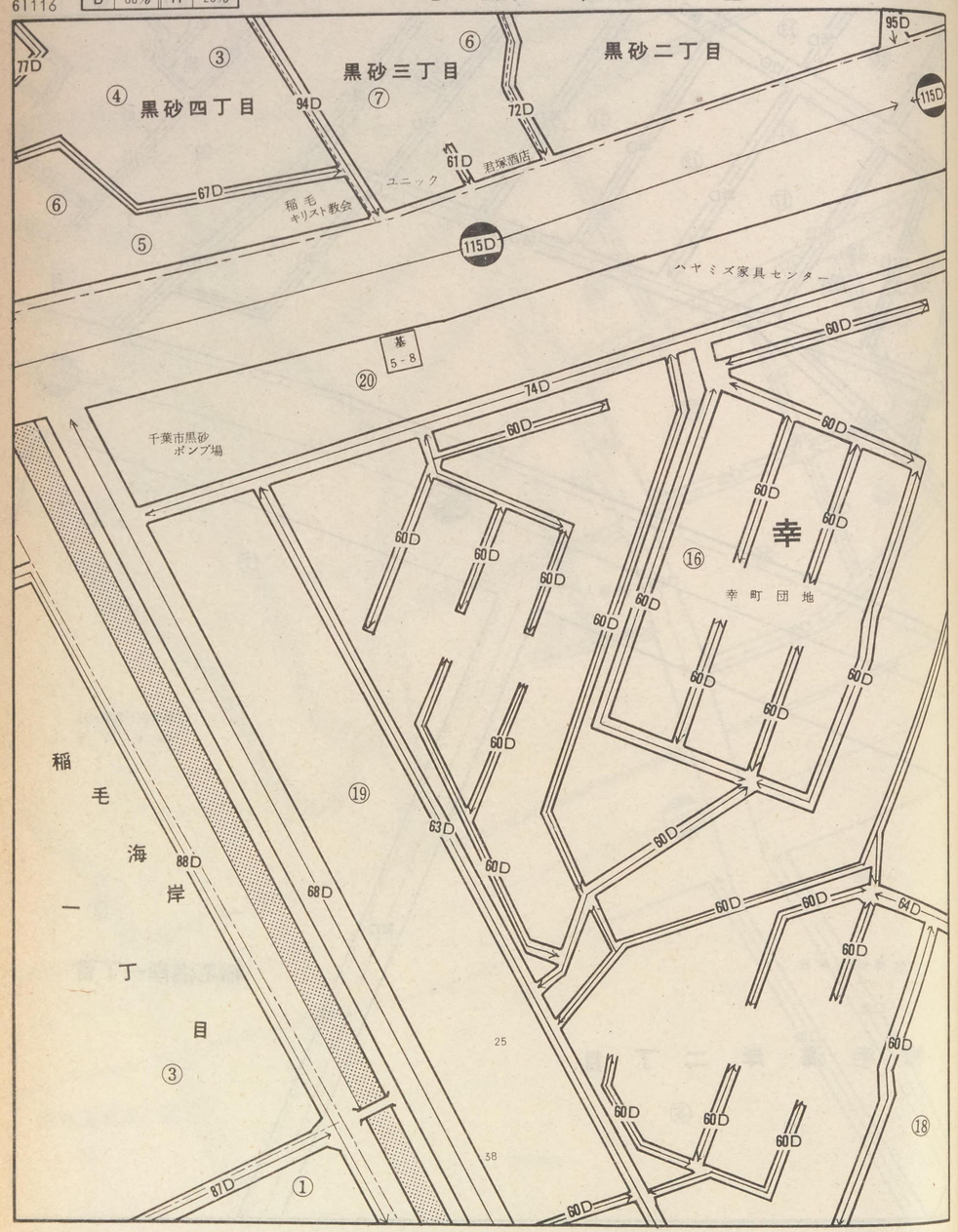

61107

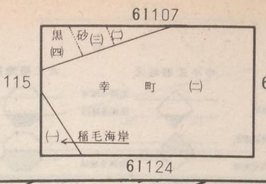

61115　61117

61124

千葉東
（千葉市）　61116

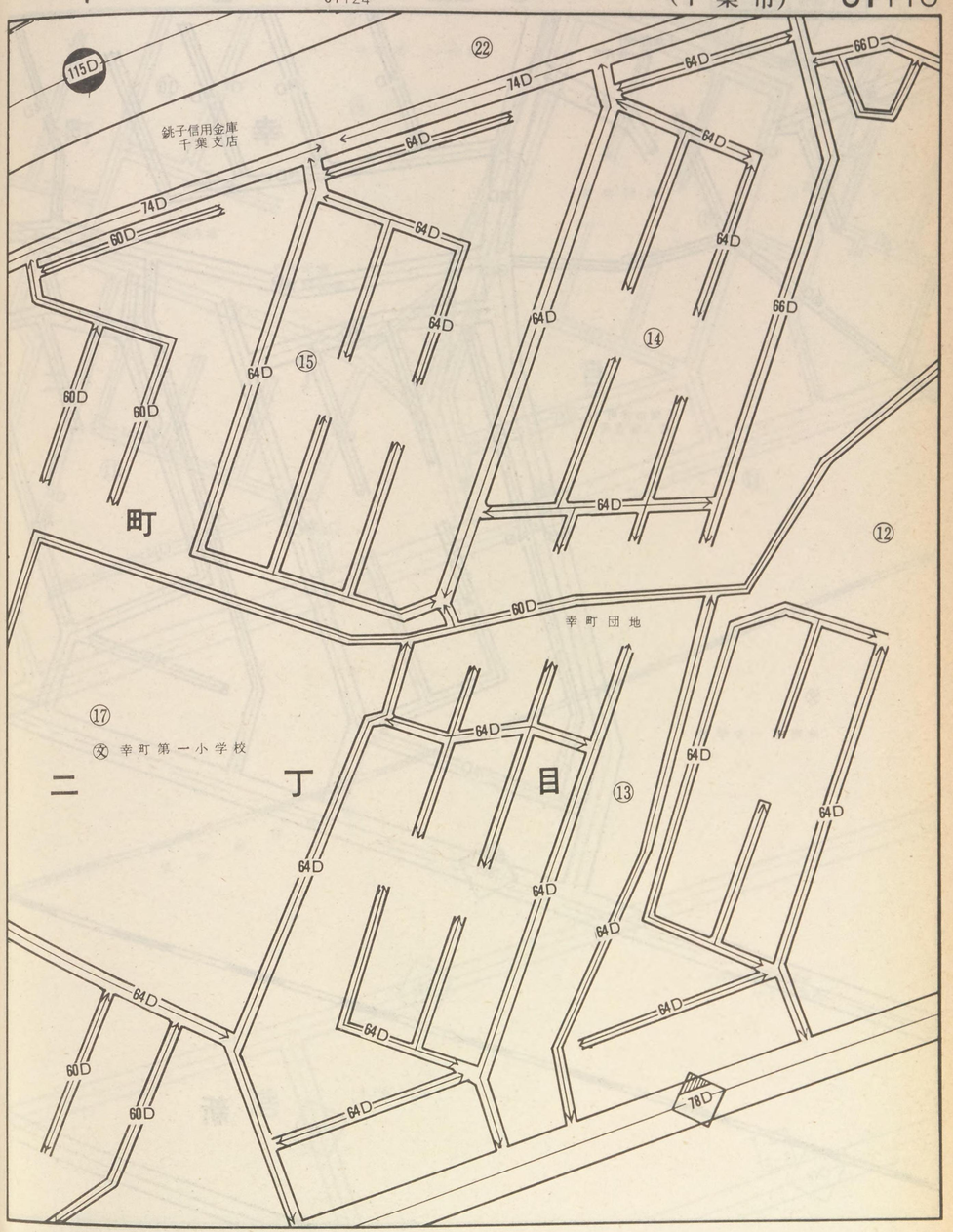

記号	借地権割合	記号	借地権割合
A	90%	E	50%
B	80%	F	40%
C	70%	G	30%
D	60%	H	20%

繁華街・高度商業地区
道路を中心として全域
道路沿い

普通商業地区
併用住宅地区
全地域
北側道路沿い
南側全地域

中小工場地区
北側全地域
南側道路沿い
南側全地域

大工場地区
北側全地域
南側道路沿い
北側全地域

普通住宅地区
家内工業地区
無印は全域

61117

幸町中央診療所
千葉市幸町第一保育所
千葉市幸町第二保育所
幸町第一中学校
幸
⑩
⑪
⑫
新
66D
65D
78D
60D
90D
74D
78D

61108
61116
61118
61124
幸町(二)
新港

千葉東
(千葉市)
61117

幸町第二小学校
⑨
町
二丁目
第一給水場
大沢学園
幸町幼稚園
幸町団地
⑧
78D
74D
貨物線操車場
58D
千葉県漁業協同組合
のり事業所
港
千葉植木市場
57D

記号	借地権割合	記号	借地権割合
A	90%	E	50%
B	80%	F	40%
C	70%	G	30%
D	60%	H	20%

繁華街・高度商業地区
道路を中心として全地域
道路沿い

普通商業地区
併用住宅地区
全地域
北側道路沿い
南側全地域

中小工場地区
北側全地域
南側道路沿い
南側全地域

大工場地区
北側全地域
南側道路沿い
北側全地域

普通住宅地区
家内工業地区
無印は全地域

61118

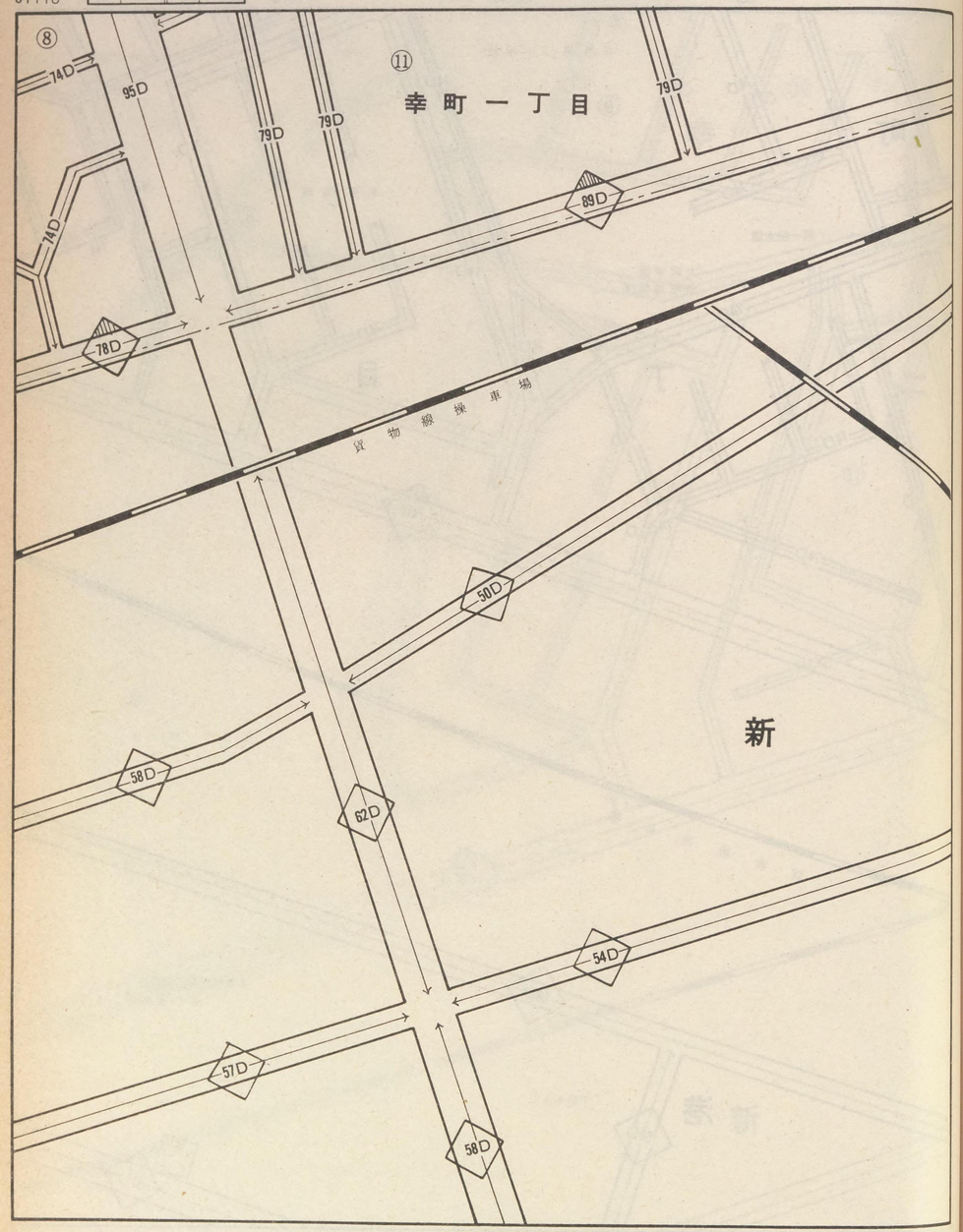

61109
幸町(一)
61117
新港
61119
61125

千葉東
(千葉市) 61118

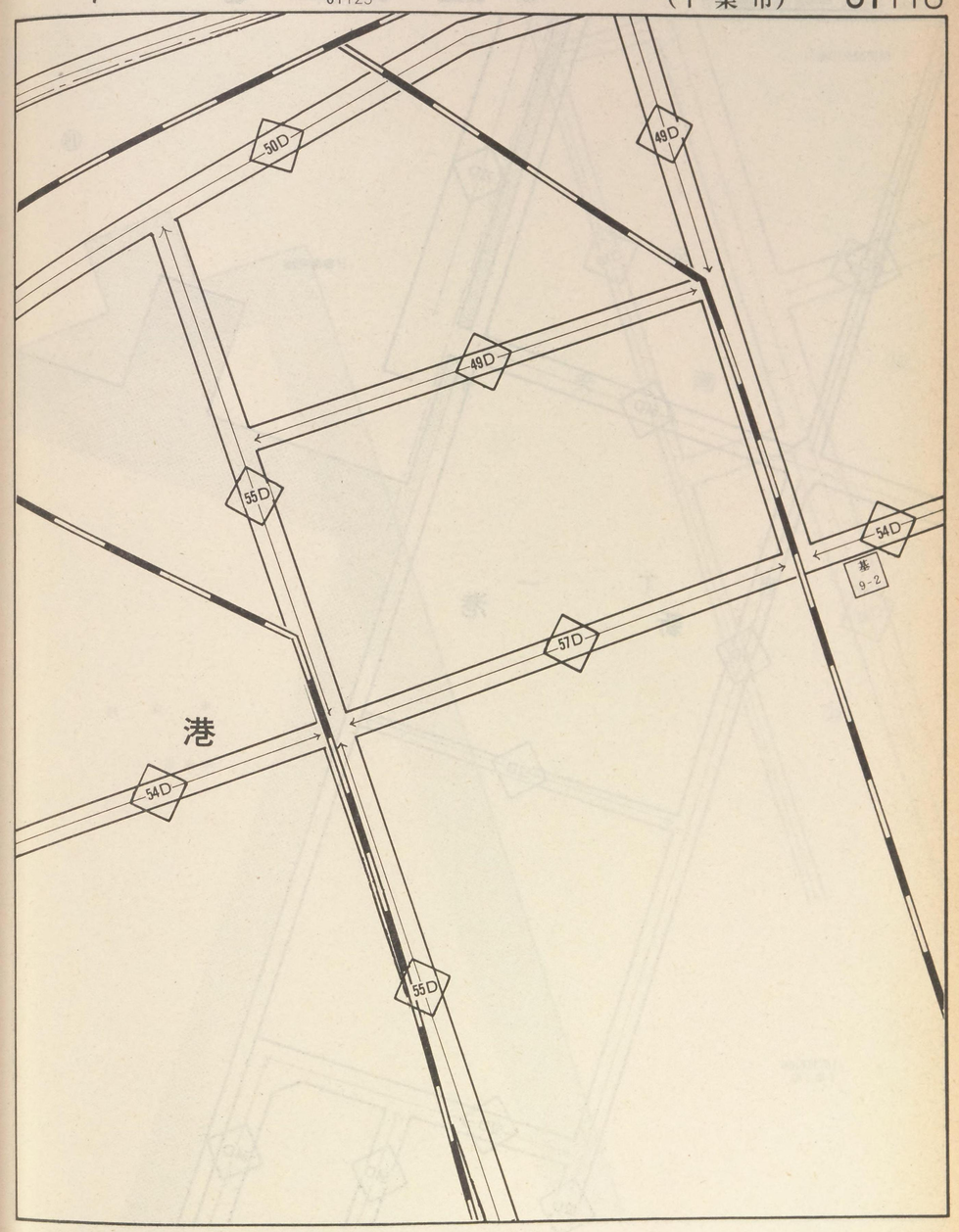

記号	借地権割合	記号	借地権割合
A	90%	E	50%
B	80%	F	40%
C	70%	G	30%
D	60%	H	20%

繁華街・高度商業地区
道路を中心として全地域
道路沿い

普通商業地区
併用住宅地区
全地域
北側道路沿い
南側全地域

中小工場地区
北側全地域
南側道路沿い
南側全地域

大工場地区
北側全地域
南側道路沿い
北側全地域

普通住宅地区
家内工業地区
無印は全地域

61119

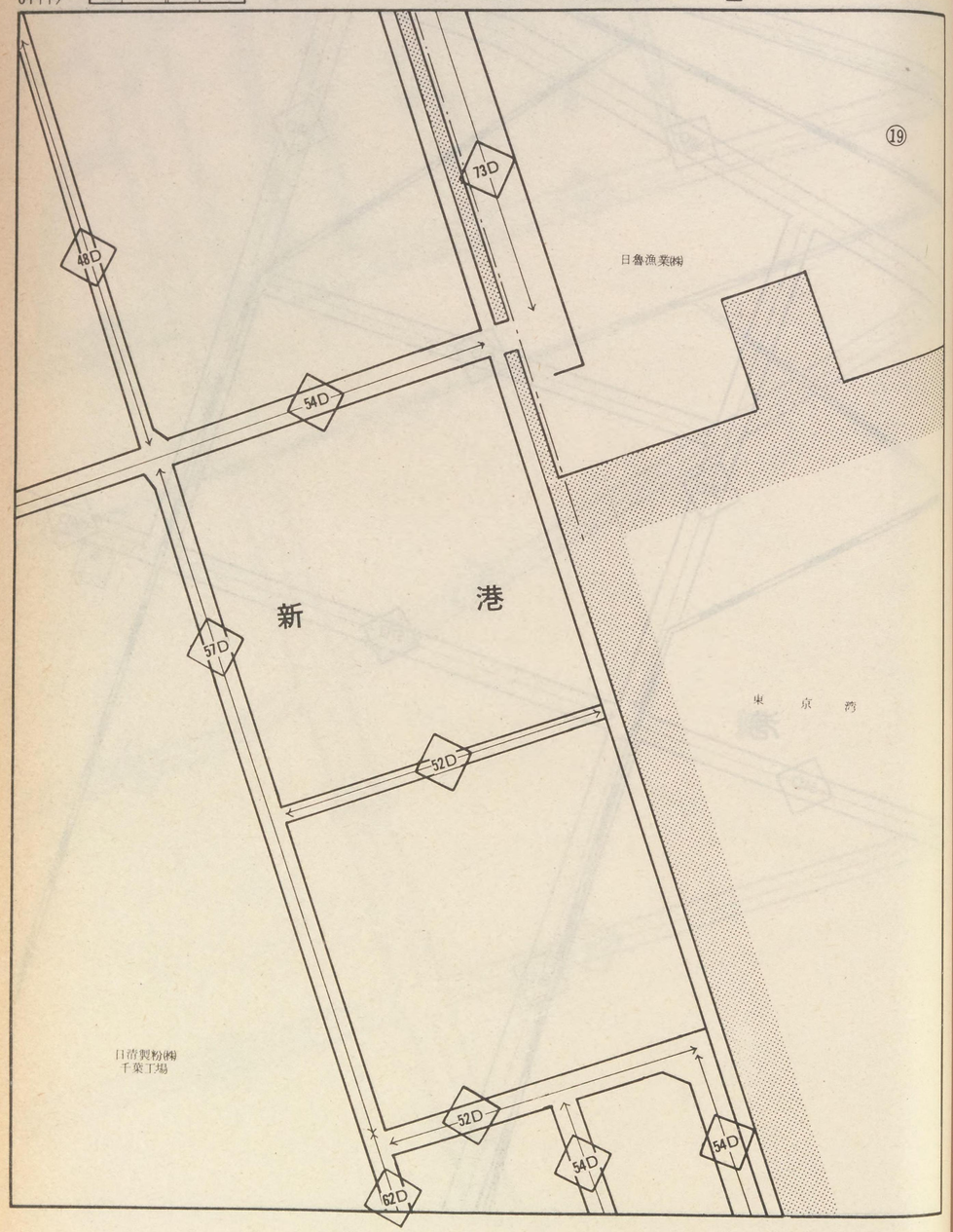

61110
61118
新港
中央港
61120
61125

千葉東
（千葉市） 61119

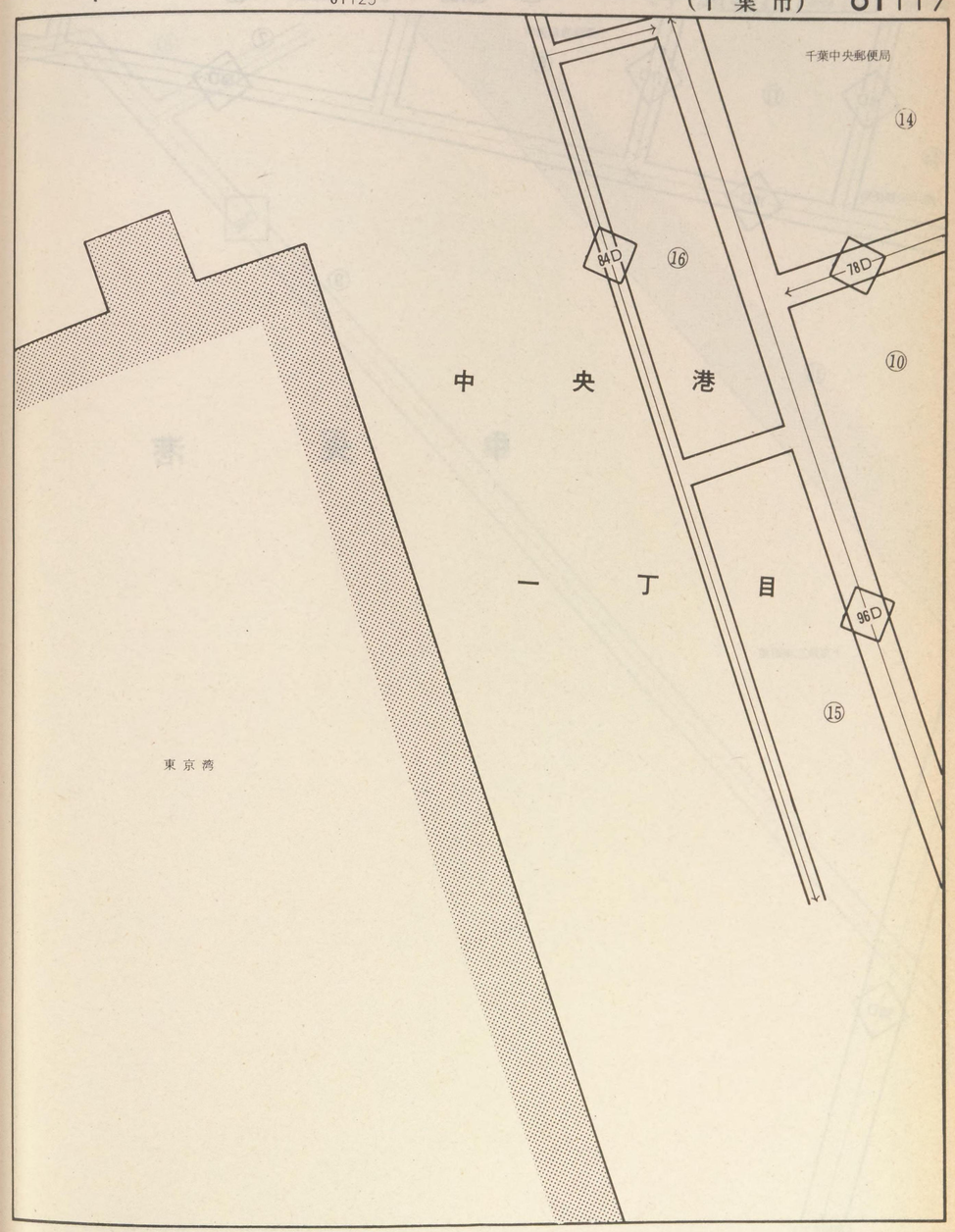

記号	借地権割合	記号	借地権割合
A	90%	E	50%
B	80%	F	40%
C	70%	G	30%
D	60%	H	20%

繁華街・高度商業地区
道路を中心として全地域
道路沿い

普通商業地区
併用住宅地区
全地域
北側道路沿い
南側全地域

中小工場地区
北側全地域
南側道路沿い
南側全地域

大工場地区
北側全地域
南側道路沿い
北側全地域

普通住宅地区
家内工業地区
無印は全地域

61120

千葉港湾事務所

78D　77D　58D　78D

⑥　⑦　⑧　⑨　⑩　⑪　⑭

千葉中央郵便局

中　央　港

千葉県立美術館

96D

（海岸まで）

61111

61119　中央港　61121

（一）

千葉東
（千葉市）　61120

58D

一　丁　目

記号	借地権割合	記号	借地権割合
A	90%	E	50%
B	80%	F	40%
C	70%	G	30%
D	60%	H	20%

繁華街・高度商業地区
道路を中心として全地域
道路沿い

普通商業地区
併用住宅地区
全地域
北側道路沿い
南側全地域

中小工場地区
北側全地域
南側道路沿い
南側全地域

大工場地区
北側全地域
南側道路沿い
北側全地域

普通住宅地区
家内工業地区
無印は全地域

61121

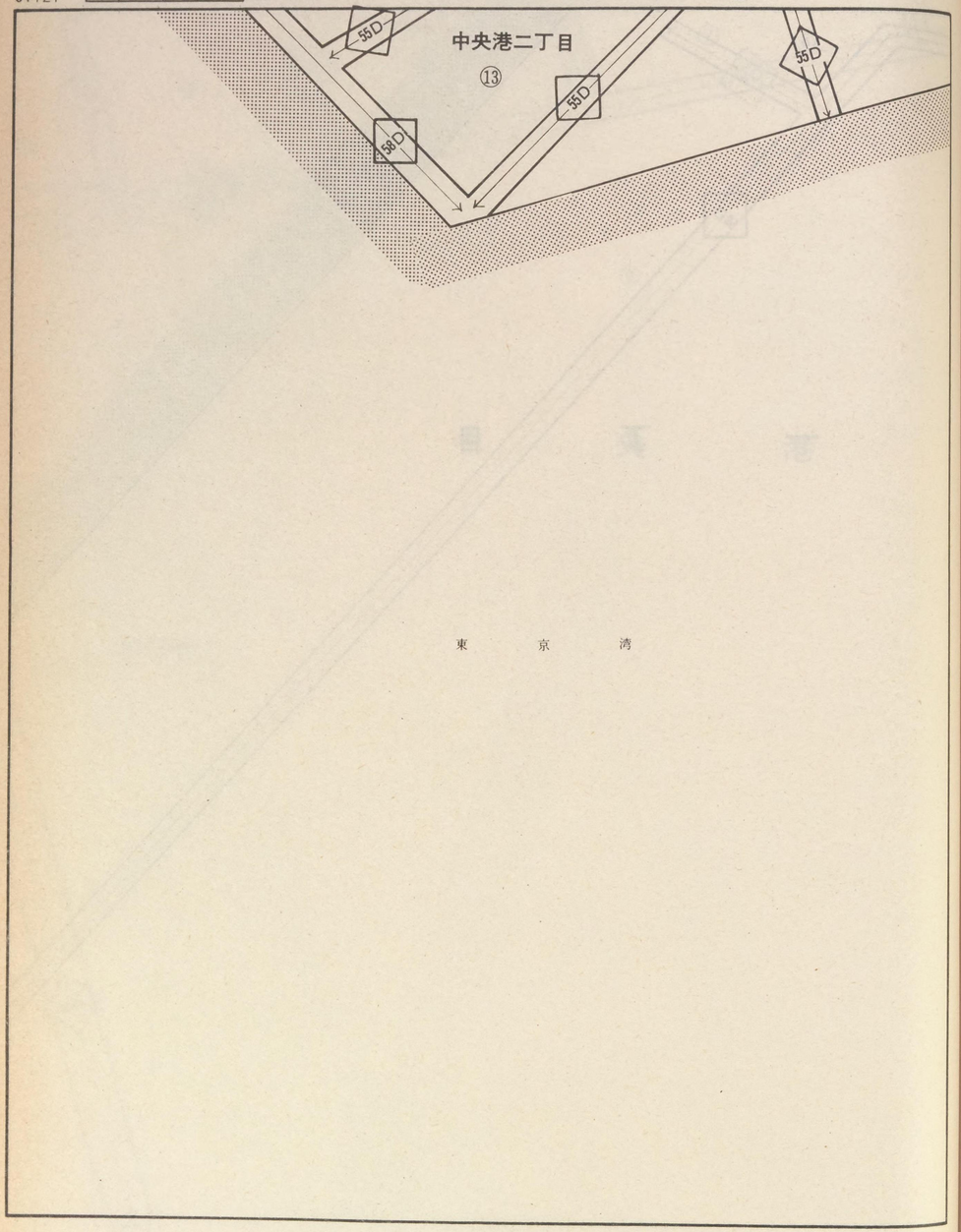

東　京　湾

61112
61120
中央港(二)

千葉東
(千葉市) 61121



東　京　湾

記号	借地権割合	記号	借地権割合
A	90%	E	50%
B	80%	F	40%
C	70%	G	30%
D	60%	H	20%

繁華街・高度商業地区
道路を中心として全地域
道路沿い

普通商業地区
併用住宅地区
全地域
北側道路沿い
南側全地域

中小工場地区
北側全地域
南側道路沿い
南側全地域

大工場地区
北側全地域
南側道路沿い
北側全地域

普通住宅地区
家内工業地区
無印は全地域

61122

57D

千葉西署管内

61113

稲毛町

61123

稲毛海岸(五)

千葉東
(千葉市) 61122

62D
63D
68D
稲毛町
237
78D
五丁目
22-9
小澤商店
額田研究所付属病院
115D
②
③
稲毛海岸五丁目
92D
⑤

記号	借地権割合	記号	借地権割合
A	90%	E	50%
B	80%	F	40%
C	70%	G	30%
D	60%	H	20%

繁華街・高度商業地区
道路を中心として全地域
道路沿い

普通商業地区併用住宅地区
全地域
北側道路沿い
南側全地域

中小工場地区
北側全地域
南側道路沿い
南側全地域

大工場地区
北側全地域
南側道路沿い
北側全地域

普通住宅地区
家内工業地区
無印は全地域

61123

稲毛町五丁目
稲毛二丁目
稲毛海岸四丁目
稲毛海岸五丁目
稲毛海三
稲毛公務員住宅
稲岸公園
高州四丁目
真砂一丁目
新高洲橋
国道14号線

63D 71D 73D 75D 78D 70D 72D 72D 72D 115D 95D 90D 80D 80D 78D 87D 85D 84D 80D 80D 100C

稲毛 61114 61115 61122 61124 61126

千葉東
（千葉市）

61123

稲毛海岸二丁目
岸丁目
高洲一丁目
高州二丁目
高州三丁目
高州公園
稲毛海岸駅

88D 90D 90D 90D 85D 87D 85D 85D 76D 76D 76D 76D 76D 80D 80D 80D 85D 85D 90D 80D 100C 150C 130C 150C 130C 150C 100C

記号	借地権割合	記号	借地権割合
A	90%	E	50%
B	80%	F	40%
C	70%	G	30%
D	60%	H	20%

繁華街・高度商業地区
道路を中心として全地域
道路沿い

普通商業地区
併用住宅地区
全地域
北側道路沿い
南側全地域

中小工場地区
北側全地域
南側道路沿い
南側全地域

大工場地区
北側全地域
南側道路沿い
北側全地域

普通住宅地区
家内工業地区
無印は全域

61124

高州①

87D 85D 80D 76D 60D 56D 63D 78D 58D 66D 75D 37E

一丁目

幸町二丁目

千葉貨物ターミナル駅

千葉駅・千葉貨物取扱所

勝又自動車学校

新

高州二丁目

185 144 118 177 176 164

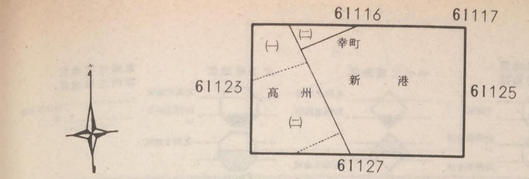

千葉東
(千葉市) 61124

貨物線

60D 58D 57D 53D 63D

港

137 140 122 51

千葉県経済連
総合センター

京葉木材埠頭
日本国際運輸㈱

千葉市
中央下水処理場

156 203

千葉県陸運事務所
(京葉企業研究所)

記号	借地権割合	記号	借地権割合
A	90%	E	50%
B	80%	F	40%
C	70%	G	30%
D	60%	H	20%

繁華街・高度商業地区
道路を中心として全地域
道路沿い

普通商業地区
併用住宅地区
全地域
北側道路沿い
南側全地域

中小工場地区
北側全地域
南側道路沿い
南側全地域

大工場地区
北側全地域
南側道路沿い
北側全地域

普通住宅地区
家内工業地区
無印は全地域

61125

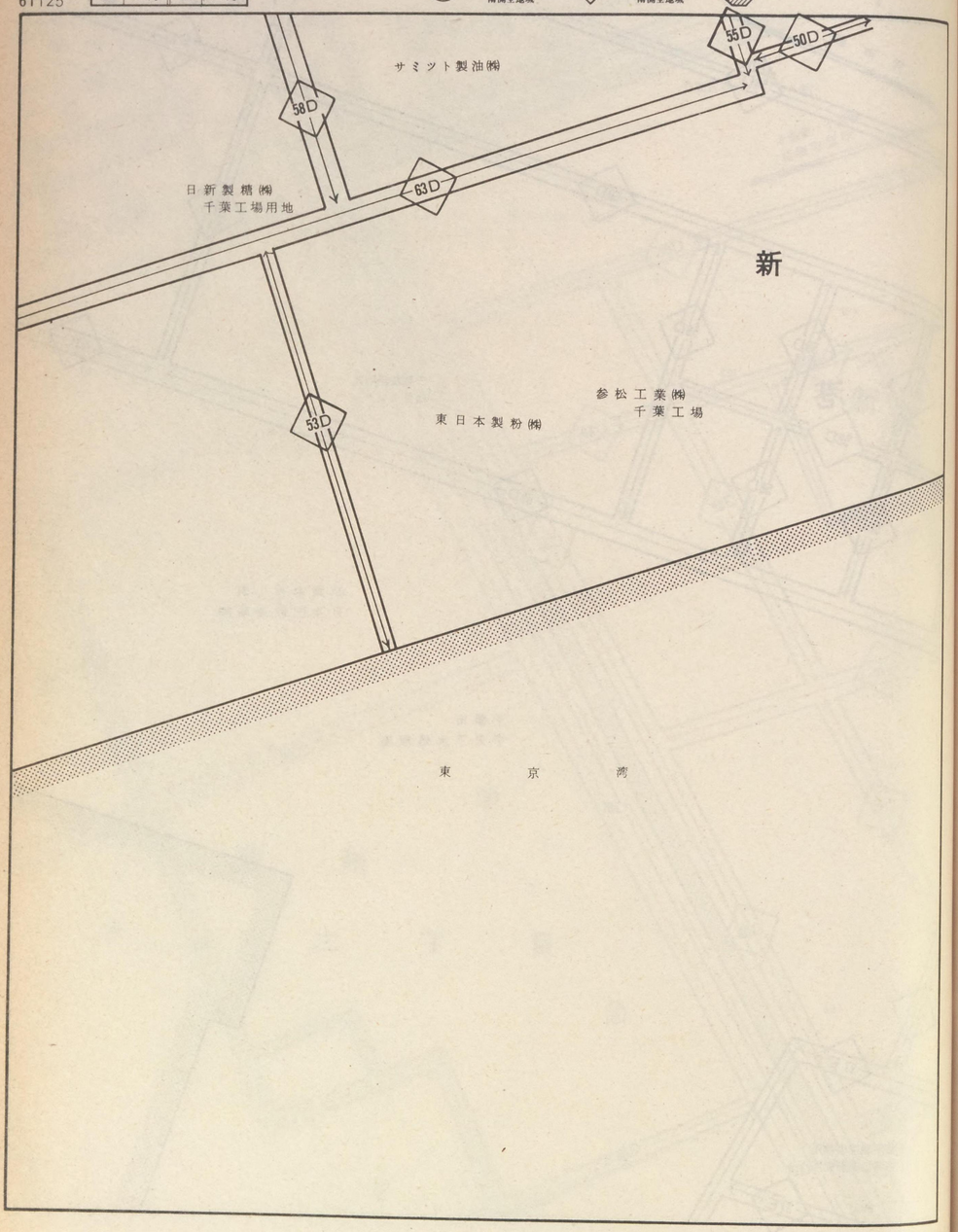

61118 61119

61124

新港

61128

千葉東
（千葉市） 61125

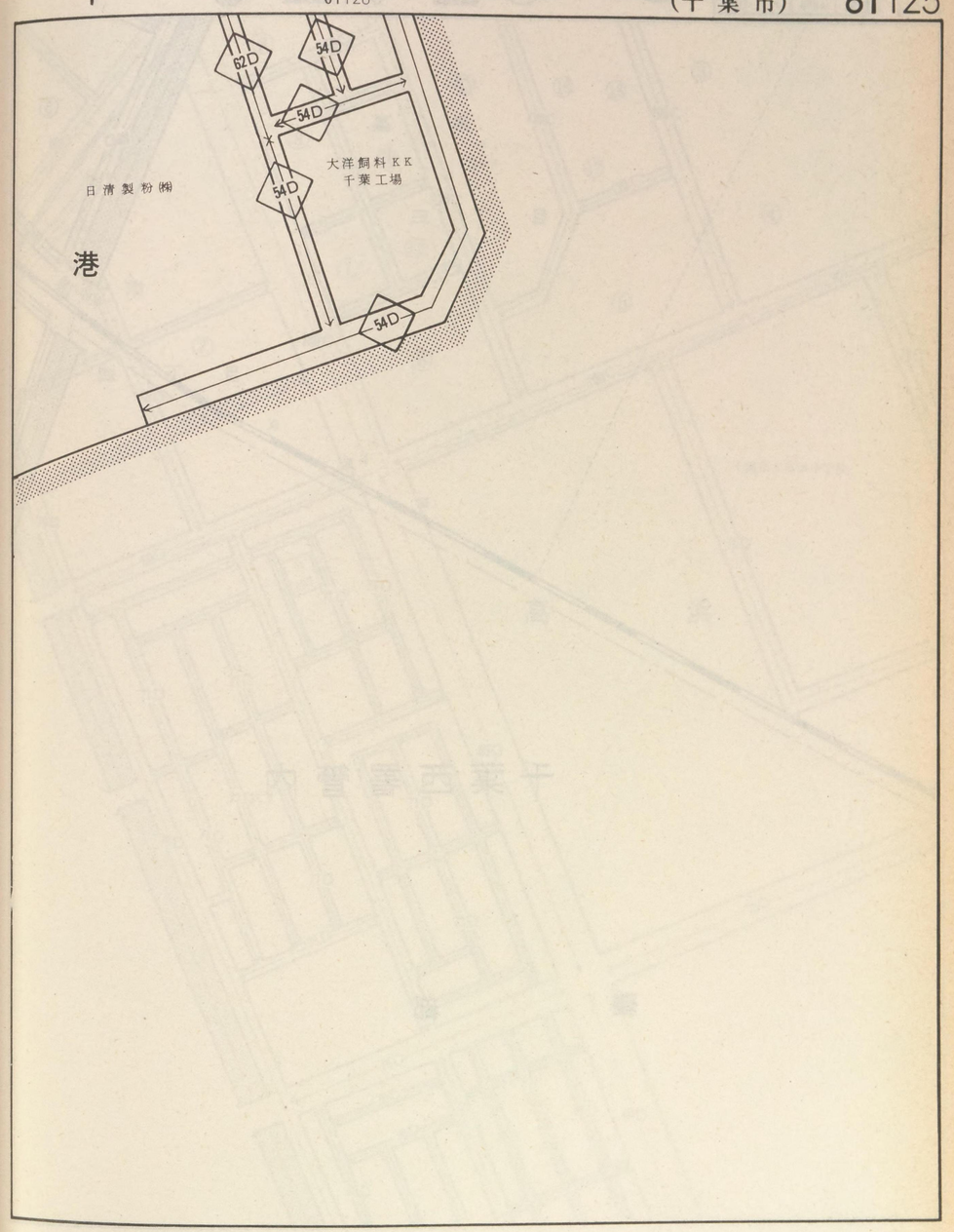

記号	借地権割合	記号	借地権割合
A	90%	E	50%
B	80%	F	40%
C	70%	G	30%
D	60%	H	20%

繁華街・高度商業地区
道路を中心として全地域
道路沿い

普通商業地区
併用住宅地区
全地域
北側道路沿い
南側全地域

中小工場地区
北側全地域
南側道路沿い
南側全地域

大工場地区
北側全地域
南側道路沿い
北側全地域

普通住宅地区
家内工業地区
無印は全地域

61126

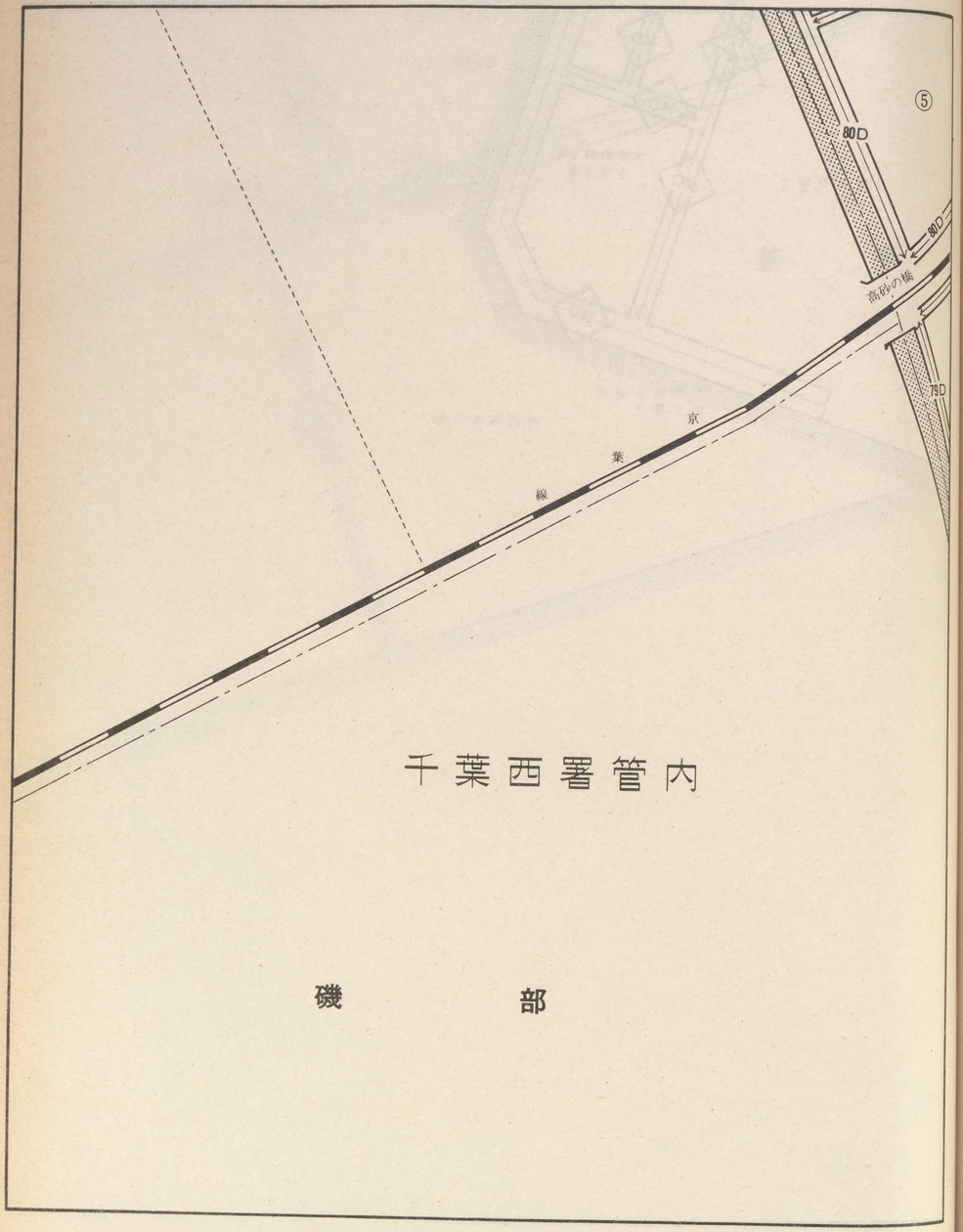

61123
高州(三)
四
61127
高浜
61129

千葉東
（千葉市）

61126

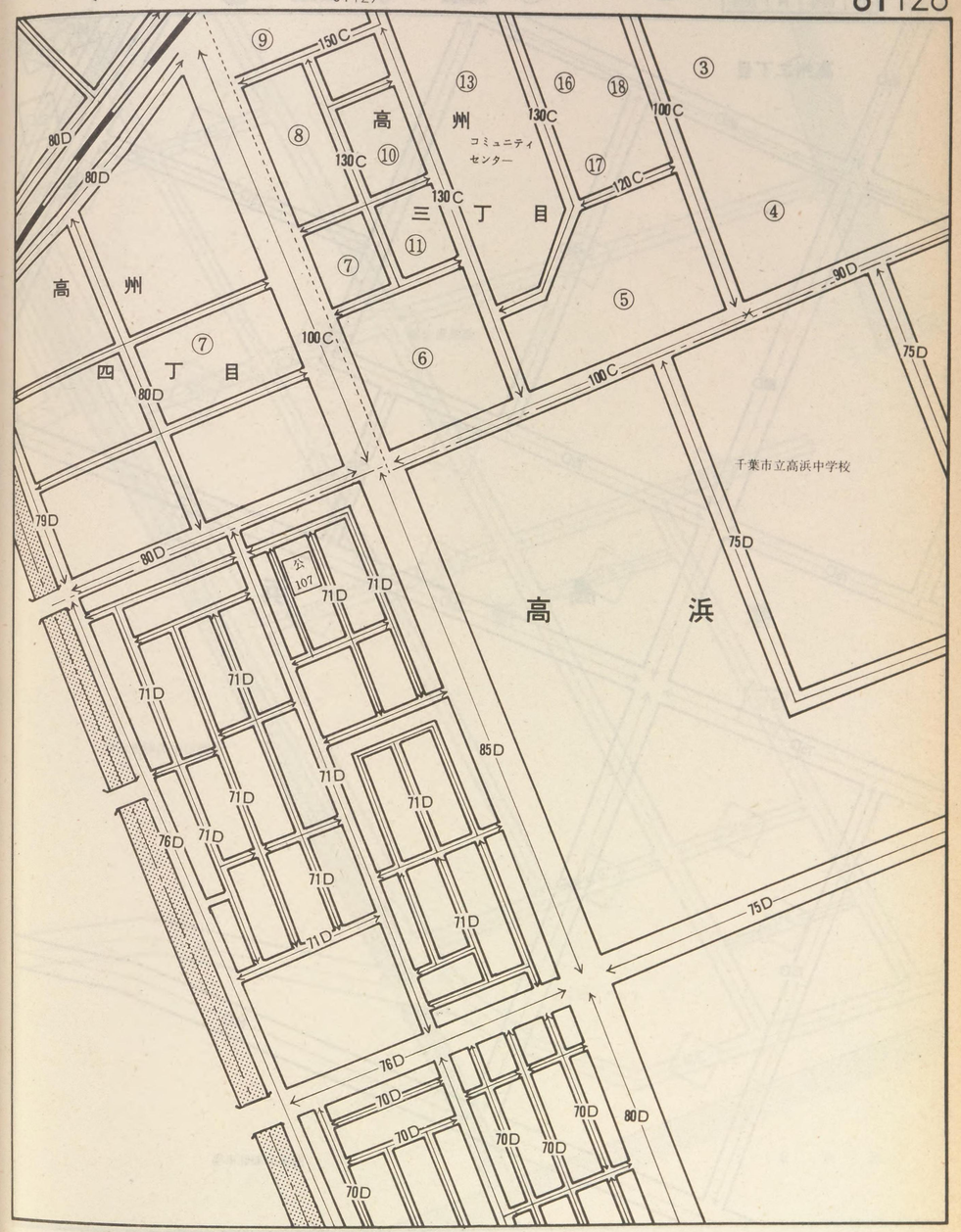

記号	借地権割合	記号	借地権割合
A	90%	E	50%
B	80%	F	40%
C	70%	G	30%
D	60%	H	20%

繁華街・高度商業地区
道路を中心として全地域
道路沿い

普通商業地区
併用住宅地区
全地域
北側道路沿い
南側全地域

中小工場地区
北側全地域
南側道路沿い
南側全地域

大工場地区
北側全地域
南側道路沿い
北側全地域

普通住宅地区
家内工業地区
無印は全地域

61127

高州二丁目

85D
85D
75D
75D
66D
37D
53D
76D
80D
75D
75D
75D
75D
75D
80D
75D
74D

高浜東公園

高　浜

千葉市中央卸売市場

海浜公園駐車場

61124

61126　高州　高浜　新港　61128

61130

千葉東

（千葉市）

61127

37E
37E
37E
37E
37E
37E
37E
37E
37E
37E
37E
37E
37E
37E
37E
53D
40E

新　港

海浜橋

わんぱくランド

東　京　湾

記号	借地権割合	記号	借地権割合
A	90%	E	50%
B	80%	F	40%
C	70%	G	30%
D	60%	H	20%

繁華街・高度商業地区
道路を中心として全地域
道路沿い

普通商業地区
併用住宅地区
全地域
北側道路沿い
南側全地域

中小工場地区
北側全地域
南側道路沿い
南側全地域

大工場地区
北側全地域
南側道路沿い
北側全地域

普通住宅地区
家内工業地区
無印は全地域

61128

東　京　湾

38E

東洋製油KK
千葉工場

新

38E

38E

河田飼料

公
9－2

三菱商事㈱
千葉木材埠頭保税上屋

千葉鋼線㈱

40E

東　京　湾

61125

61127

新　港

千葉東
（千葉市）　61128

東　京　湾

日本石油㈱
千葉油槽所

港

38E

38E

38E

共同石油㈱
千葉油槽所

新日本液化ガス㈱

日商岩井㈱
千葉化学品
油槽所

40E

記号	借地権割合	記号	借地権割合
A	90%	E	50%
B	80%	F	40%
C	70%	G	30%
D	60%	H	20%

繁華街・高度商業地区
道路を中心として全地域
道路沿い

普通商業地区
併用住宅地区
全地域
北側道路沿い
南側全地域

中小工場地区
北側全地域
南側道路沿い
南側全地域

大工場地区
北側全地域
南側道路沿い
北側全地域

普通住宅地区
家内工業地区
無印は全地域

61129

磯

千葉西署管内

61126

高浜

61130

千葉東

（千葉市）

61129

70D
70D
70D
70D
80D
76D
70D
70D
74D

磯浜大橋

高　浜

部

蘇我大橋

ヨットハーバー

いなげの浜

東　京　湾

記号	借地権割合	記号	借地権割合
A	90%	E	50%
B	80%	F	40%
C	70%	G	30%
D	60%	H	20%

繁華街・高度商業地区
道路を中心として全地域
道路沿い

普通商業地区
併用住宅地区
全地域
北側道路沿い
南側全地域

中小工場地区
北側全地域
南側道路沿い
南側全地域

大工場地区
北側全地域
南側道路沿い
北側全地域

普通住宅地区
家内工業地区
無印は全地域

61130

74D

海浜公園プール

高　　浜

東　京　湾

61127

高　浜

61129

千葉東

（千葉市）

61130

いなげの浜

記号	借地権割合	記号	借地権割合
A	90%	E	50%
B	80%	F	40%
C	70%	G	30%
D	60%	H	20%

繁華街・高度商業地区
道路を中心として全地域
道路沿い

普通商業地区
併用住宅地区
全地域
北側道路沿い
南側全地域

中小工場地区
北側全地域
南側道路沿い
南側全地域

大工場地区
北側全地域
南側道路沿い
北側全地域

普通住宅地区
家内工業地区
無印は全地域

61131

四　街　道　市

若松町

小倉町

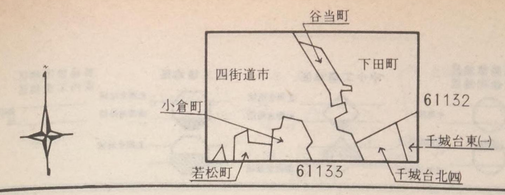

千葉東
（千葉市）
61131

谷当町

下　田　町

倍　率　地　域

千城台北四丁目

千城台東
一丁目

50E
60E
58E
77E
21
25
26
27
②
③
④
⑤
⑦
⑧

記号	借地権割合	記号	借地権割合
A	90%	E	50%
B	80%	F	40%
C	70%	G	30%
D	60%	H	20%

繁華街・高度商業地区
道路を中心として全地域
道路沿い

普通商業地区 併用住宅地区
全地域
北側道路沿い
南側全地域

中小工場地区
北側全地域
南側道路沿い
南側全地域

大工場地区
北側全地域
南側道路沿い
北側全地域

普通住宅地区 家内工業地区
無印は全地域

61132

倍　　率

金　　親　　町

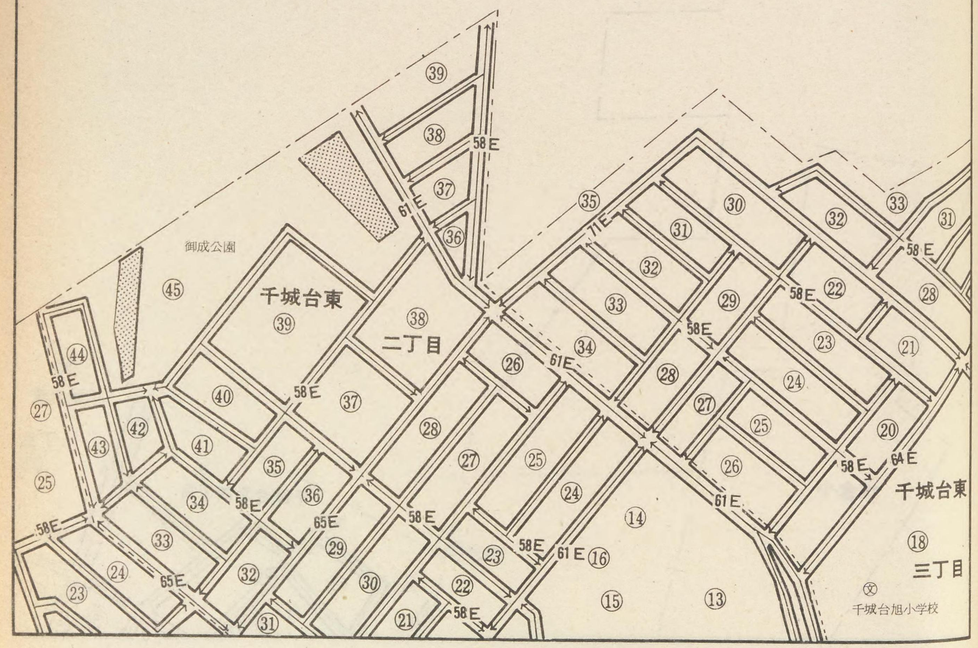

61131
61134
金親町
北谷津町
千城台東
大草町

千葉東
（千葉市）　61132

地　　域

親　　町

基 10-3

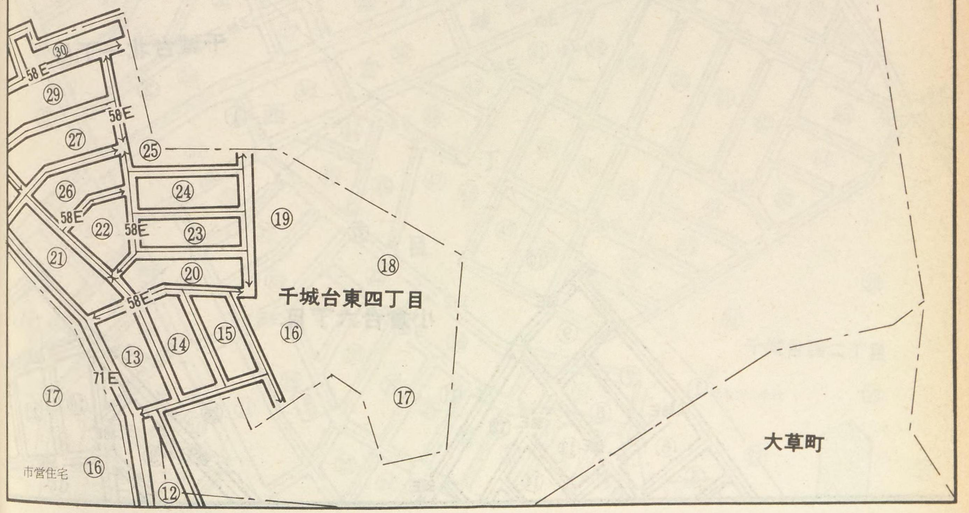

記号	借地権割合	記号	借地権割合
A	90%	E	50%
B	80%	F	40%
C	70%	G	30%
D	60%	H	20%

繁華街・高度商業地区
道路を中心として全地域
道路沿い

普通商業地区
併用住宅地区
全地域
北側道路沿い
南側全地域

中小工場地区
北側全地域
南側道路沿い
南側全地域

大工場地区
北側全地域
南側道路沿い
北側全地域

普通住宅地区
家内工業地区
無印は全地域

61133

倍率地域

小倉町

千城台北一丁目

小倉台六丁目

千城台北小学校

61131 61134 61135

千葉東

（千葉市） 61133

四街道市

千城台北二丁目

千城台北三丁目

千城台西一丁目

千城台西二丁目

千城台西小学校

小倉台七丁目

千城会館

記号	借地権割合	記号	借地権割合
A	90%	E	50%
B	80%	F	40%
C	70%	G	30%
D	60%	H	20%

繁華街・高度商業地区
道路を中心として全地域
道路沿い

普通商業地区 併用住宅地区
全地域
北側道路沿い
南側全地域

中小工場地区
北側全地域
南側道路沿い
南側全地域

大工場地区
北側全地域
南側道路沿い
北側全地域

普通住宅地区 家内工業地区
無印は全地域

61134

千城台東
千城台東二丁目
千城台東小学校
千城台東一丁目
千城台北三丁目
千城台南中学校
千城台南一丁目
千城台公園
千城台南小学校
県立千城台高校
千城台南二丁目
千城台南三丁目
市営住宅
千城台西中学校
千城台西二丁目

61132
61133
61136
千城台北
千城台東
千城台南
千城台西
大草町

千葉東
（千葉市）
61134

倍率地域

三丁目
千城台東四丁目
千城台南四丁目
大草町
貯水池

記号	借地権割合	記号	借地権割合
A	90%	E	50%
B	80%	F	40%
C	70%	G	30%
D	60%	H	20%

繁華街・高度商業地区
道路を中心として全地域
道路沿い

普通商業地区
併用住宅地区
全地域
北側道路沿い
南側全地域

中小工場地区
北側全地域
南側道路沿い
南側全地域

大工場地区
北側全地域
南側道路沿い
北側全地域

普通住宅地区
家内工業地区
無印は全地域

61135

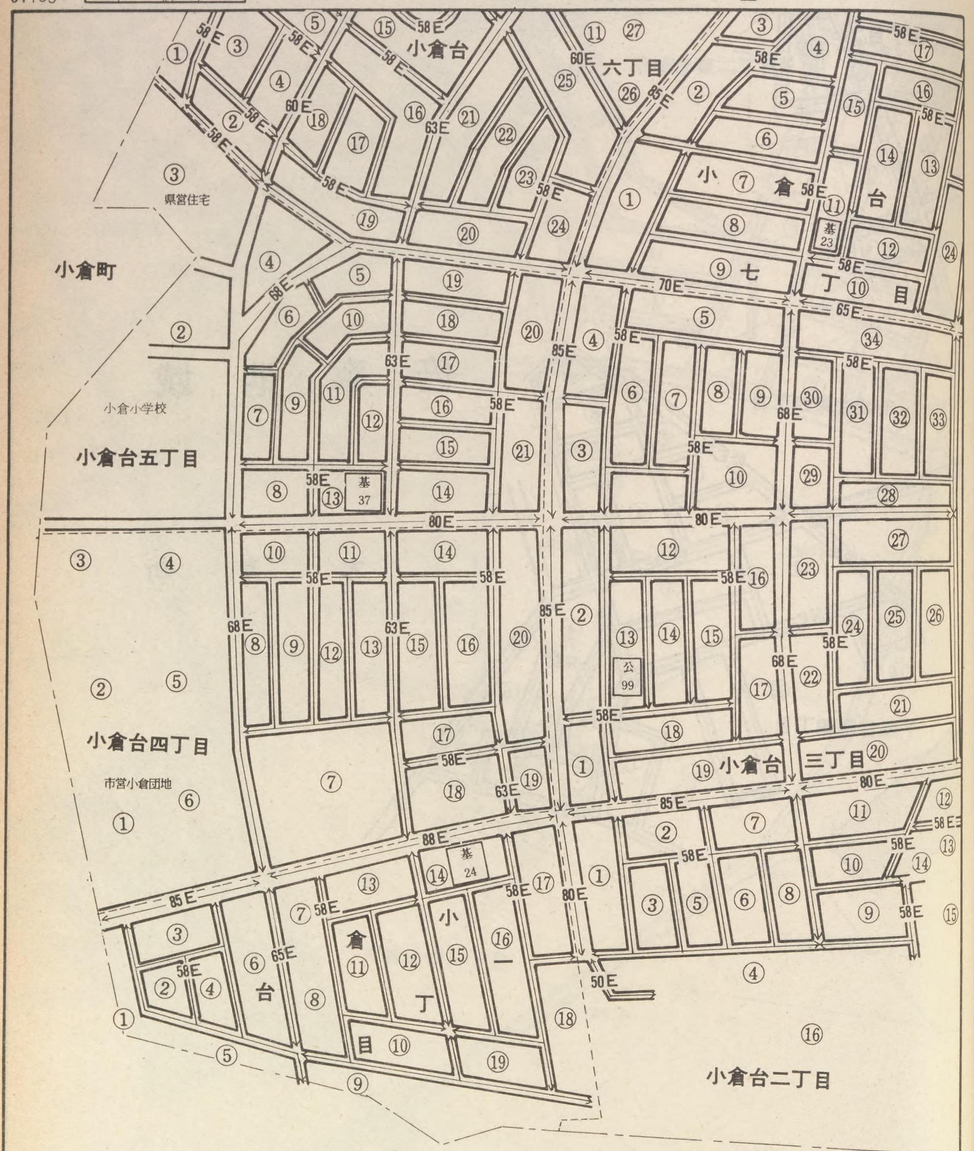

61133 千城台西

61136

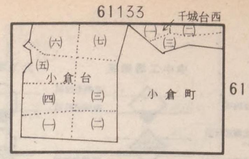

千葉東

（千葉市） 61135

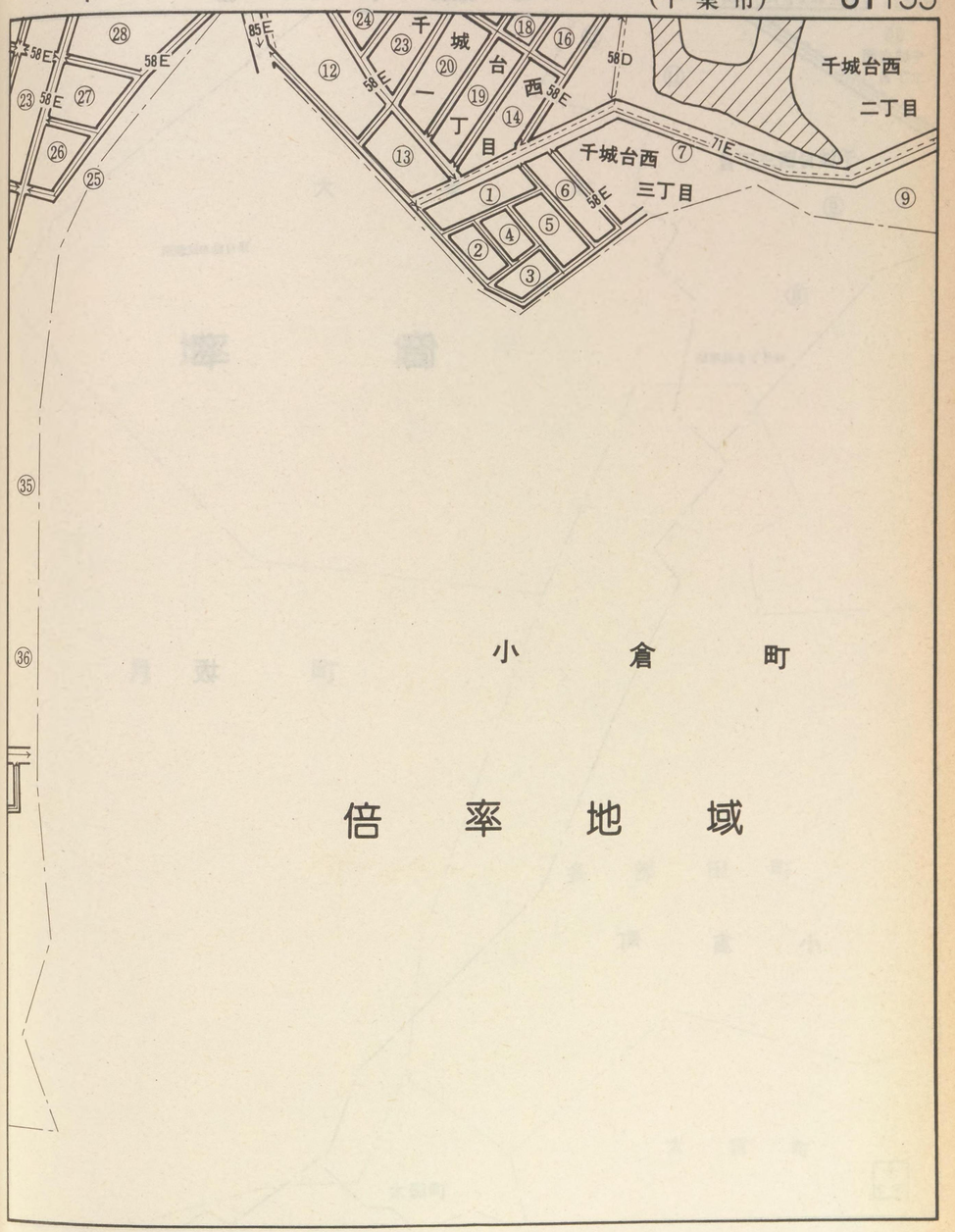

倍率地域

記号	借地権割合	記号	借地権割合
A	90%	E	50%
B	80%	F	40%
C	70%	G	30%
D	60%	H	20%

繁華街・高度商業地区
道路を中心として全地域
道路沿い

普通商業地区 併用住宅地区
全地域
北側道路沿い
南側全地域

中小工場地区
北側全地域
南側道路沿い
南側全地域

大工場地区
北側全地域
南側道路沿い
北側全地域

普通住宅地区 家内工業地区
無印は全地域

61136

⑯ 千城台西二丁目

⑫

⑪

千城台西三丁目

⑨

⑧

坂月下水処理場

県自動車試験所

倍　　率

坂　　月　　町

小　　倉　　町

公 10-3

61134

61135

千城台西

大草町

坂月町

小倉町

多部田町

太田町

大倉町

千葉東

（千葉市）

61136

大　　草　　町

地　　域

坂　　月　　町

多　部　田　町

大　宮　町

太田町

記号	借地権割合	記号	借地権割合
A	90%	E	50%
B	80%	F	40%
C	70%	G	30%
D	60%	H	20%

繁華街・高度商業地区
道路を中心として全地域
道路沿い

普通商業地区
併用住宅地区
全地域
北側道路沿い
南側全地域

中小工場地区
北側全地域
南側道路沿い
南側全地域

大工場地区
北側全地域
南側道路沿い
北側全地域

普通住宅地区
家内工業地区
無印は全地域

61137

基
25

千　葉　市

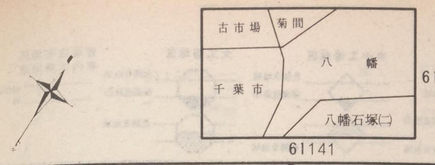

千葉東
（市原市）

61137

八　幡

倍　率　地　域

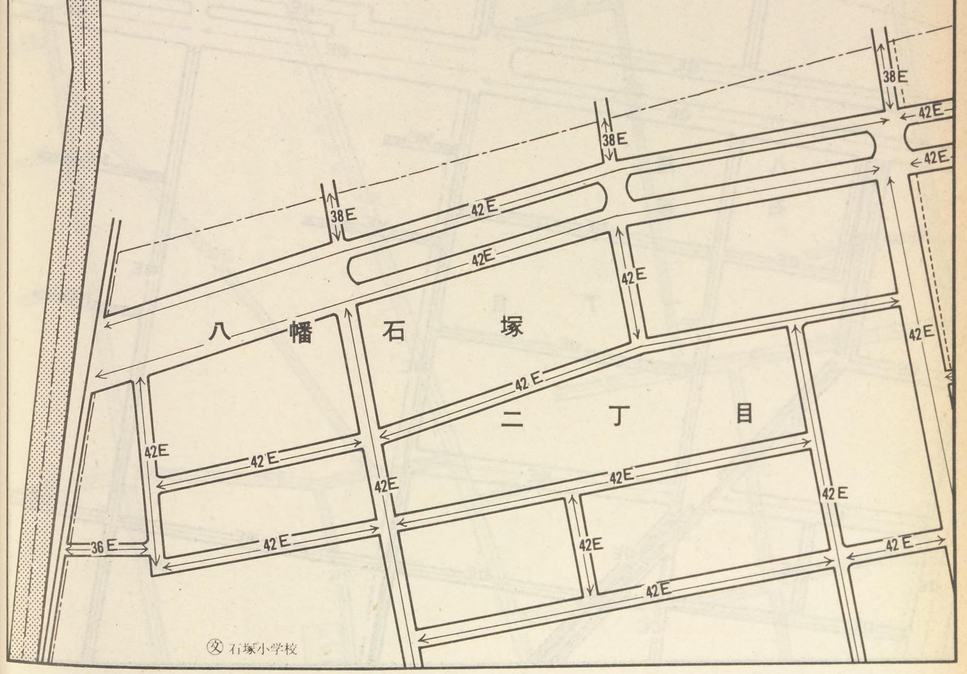

記号	借地権割合	記号	借地権割合
A	90%	E	50%
B	80%	F	40%
C	70%	G	30%
D	60%	H	20%

繁華街・高度商業地区
道路を中心として全地域
道路沿い

普通商業地区
併用住宅地区
全地域
北側道路沿い
南側全地域

中小工場地区
北側全地域
南側道路沿い
南側全地域

大工場地区
北側全地域
南側道路沿い
北側全地域

普通住宅地区
家内工業地区
無印は全地域

61138

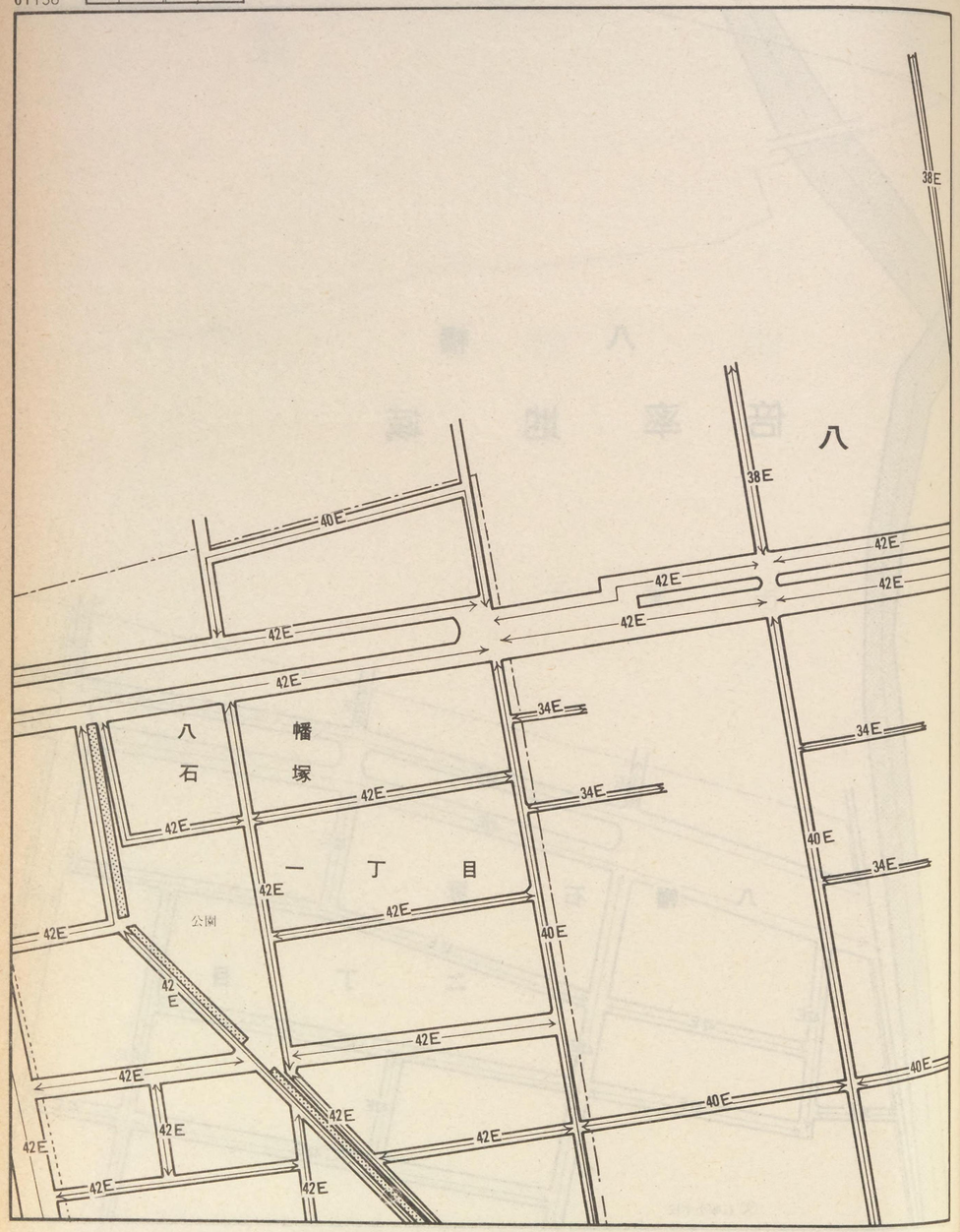

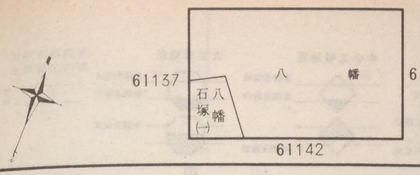

千葉東
(市原市)

61138

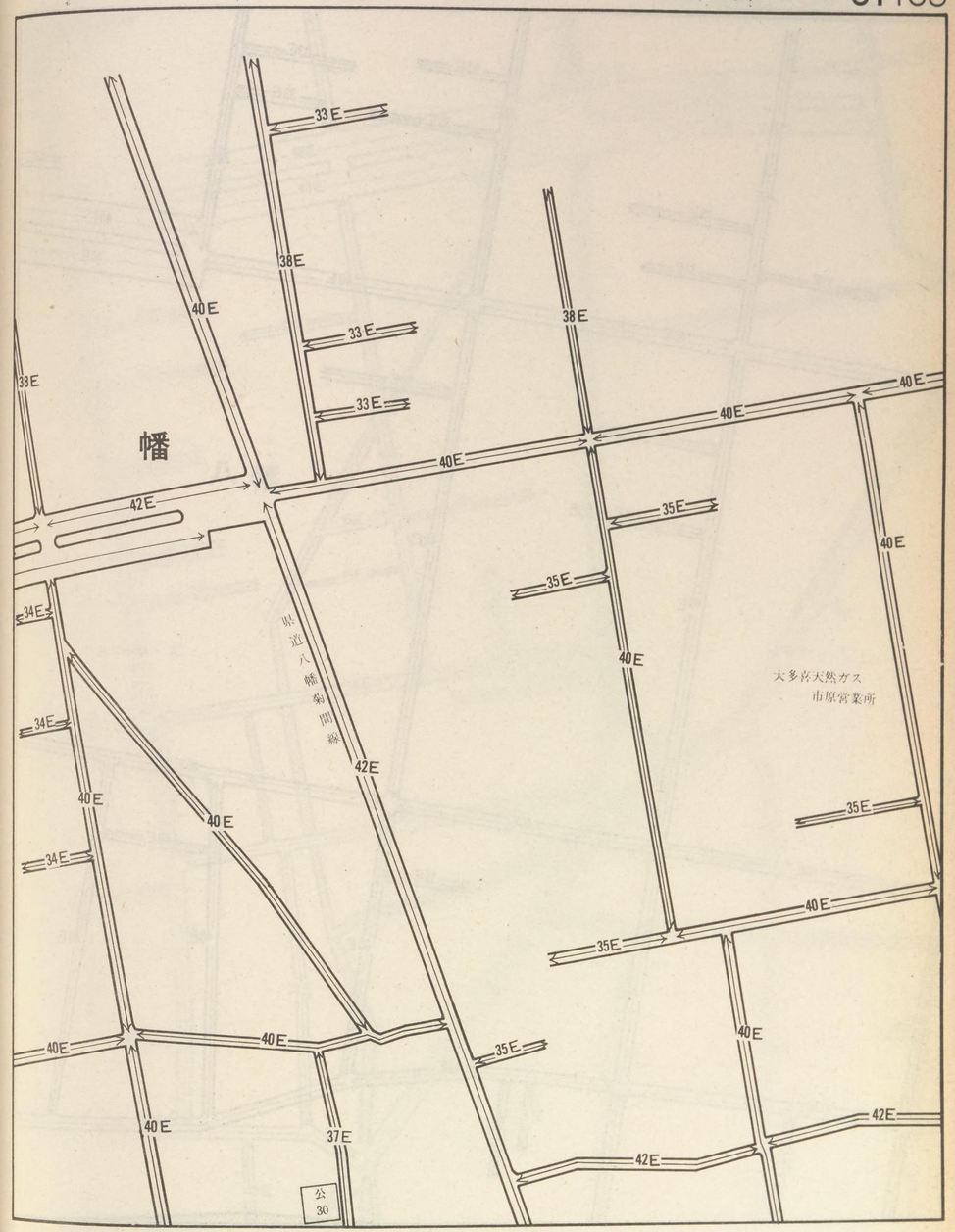

記号	借地権割合	記号	借地権割合
A	90%	E	50%
B	80%	F	40%
C	70%	G	30%
D	60%	H	20%

繁華街・高度商業地区
道路を中心として全地域
道路沿い

普通商業地区
併用住宅地区
全地域
北側道路沿い
南側全地域

中小工場地区
北側全地域
南側道路沿い
南側全地域

大工場地区
北側全地域
南側道路沿い
北側全地域

普通住宅地区
家内工業地区
無印は全地域

61139

八

㊏ 八幡小学校

61138 八幡 61140

61143

千葉東
（市原市）

61139

若宮橋

自由公園

幡

公7

杉ノ木市営住宅

さなぎ幼稚園

記号	借地権割合	記号	借地権割合
A	90%	E	50%
B	80%	F	40%
C	70%	G	30%
D	60%	H	20%

繁華街・高度商業地区
道路を中心として全地域
道路沿い

普通商業地区
併用住宅地区
全地域
北側道路沿い
南側全地域

中小工場地区
北側全地域
南側道路沿い
南側全地域

大工場地区
北側全地域
南側道路沿い
北側全地域

普通住宅地区
家内工業地区
無印は全地域

61140

40E

40E

43E

55D

八幡

国道297号線

旭五所

倍率地域

公19

50D

48D

61139 八幡 五所 旭五所 東五所 61144

千葉東
（市原市）

61140

東五所

記号	借地権割合	記号	借地権割合
A	90%	E	50%
B	80%	F	40%
C	70%	G	30%
D	60%	H	20%

繁華街・高度商業地区
道路を中心として全地域
道路沿い

普通商業地区
併用住宅地区
全地域
北側道路沿い
南側全地域

中小工場地区
北側全地域
南側道路沿い
南側全地域

大工場地区
北側全地域
南側道路沿い
北側全地域

普通住宅地区
家内工業地区
無印は全地域

61141

千葉市

村田町

内房線

村田川公園

61137
八石幡塚(二)
千葉市
八幡
61142
八幡北町(三)
61147

千葉東
(市原市)
61141

八幡
石塚
(文)石塚小学校
公34
二丁目
42E
30E
37E
八幡
基7-5
村田川
33E
32E
35E
新村田橋
八幡北町三丁目

記号	借地権割合	記号	借地権割合
A	90%	E	50%
B	80%	F	40%
C	70%	G	30%
D	60%	H	20%

繁華街・高度商業地区
道路を中心として全地域
道路沿い

普通商業地区
併用住宅地区
全地域
北側道路沿い
南側全地域

中小工場地区
北側全地域
南側道路沿い
南側全地域

大工場地区
北側全地域
南側道路沿い
北側全地域

普通住宅地区
家内工業地区
無印は全地域

61142

八幡石塚一丁目
内房線
八
八幡つばき公園
主要地方道千葉勝浦線
八幡北町一丁目
八幡北町三丁目
八　幡　北　町　二　丁　目
老川公園

61138
61141
61143
61148
八幡石塚(一)
八　幡
(三)八幡北町(一)
(二)

千葉東
（市原市）

61142

観音町児童遊園
幡
基19
稲荷前公園
袖ヶ浦保育所
公20
卍正念寺

記号	借地権割合	記号	借地権割合
A	90%	E	50%
B	80%	F	40%
C	70%	G	30%
D	60%	H	20%

繁華街・高度商業地区
道路を中心として全地域
道路沿い

普通商業地区 併用住宅地区
全地域
北側道路沿い
南側全地域

中小工場地区
北側全地域
南側道路沿い
南側全地域

大工場地区
北側全地域
南側道路沿い
北側全地域

普通住宅地区 家内工業地区
無印は全地域

61143

八幡宿駅

千葉銀行 八幡支店

八

公 5-2

八幡郵便局

基 5-5

飯香岡児童遊園

八幡公民館

市原市青少年会館

61139

61142 八幡 61144

五所

61149

千葉東
（市原市）
61143

内房線

八幡

市原信用組合

五所

八幡電話交換局

記号	借地権割合	記号	借地権割合
A	90%	E	50%
B	80%	F	40%
C	70%	G	30%
D	60%	H	20%

繁華街・高度商業地区
道路を中心として全地域
道路沿い

普通商業地区
併用住宅地区
全地域
北側道路沿い
南側全地域

中小工場地区
北側全地域
南側道路沿い
南側全地域

大工場地区
北側全地域
南側道路沿い
北側全地域

普通住宅地区
家内工業地区
無印は全地域

61144

旭五所
内房線
国道297線
八幡
五
北川橋
五所橋
新宿橋
新田川
神明公園
千葉地方法務局
市原出張所

44D 35E 32E 58D 55D 48D 44E 37E 30E

61140
旭五所
東五所
八幡
五所
61143
61145
61150

千葉東
（市原市）
61144

東五所
倍率地域
千葉県水道局
市原営業所
五所公民館
所
基
22
神明橋
金杉川

30E 32E 59D 40E 45E 37E 33E

記号	借地権割合	記号	借地権割合
A	90%	E	50%
B	80%	F	40%
C	70%	G	30%
D	60%	H	20%

繁華街・高度商業地区
道路を中心として全域
道路沿い

普通商業地区
併用住宅地区
全地域
北側道路沿い
南側全地域

中小工場地区
北側全地域
南側道路沿い
南側全地域

大工場地区
北側全地域
南側道路沿い
北側全地域

普通住宅地区
家内工業地区
無印は全地域

61145

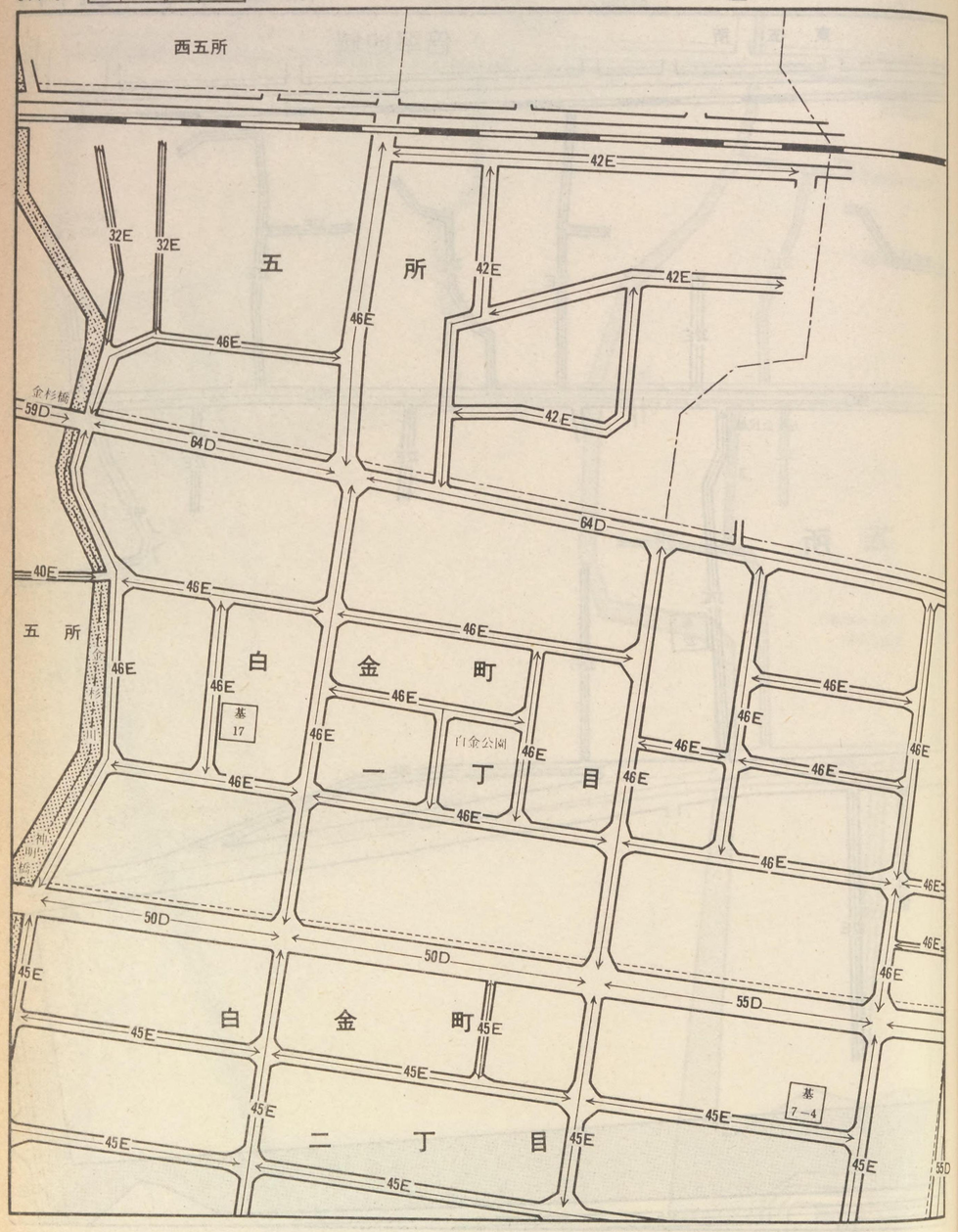

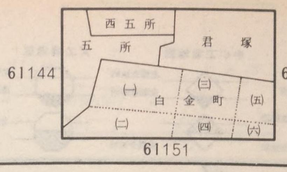

千葉東
（市原市）
61145

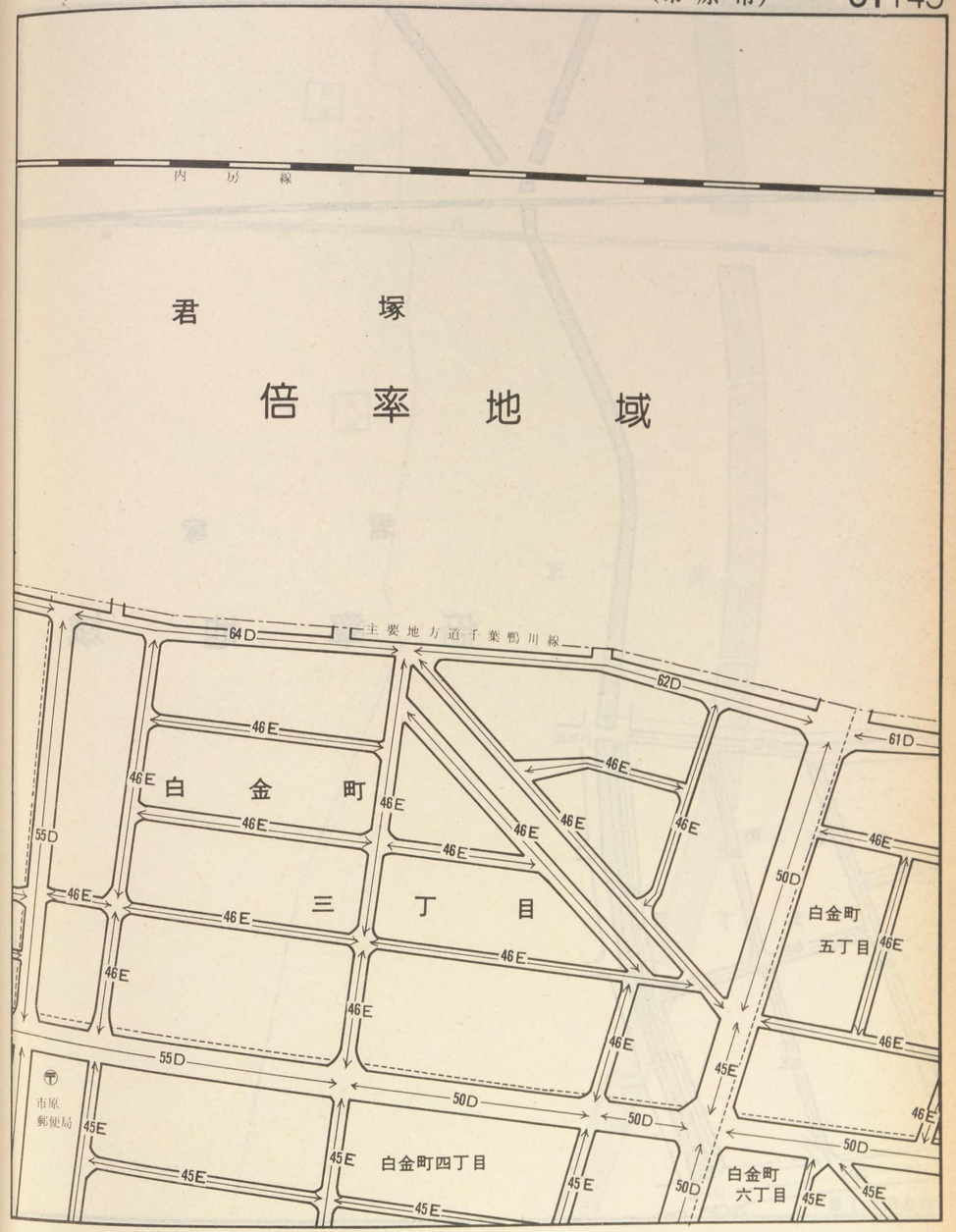

記号	借地権割合	記号	借地権割合
A	90%	E	50%
B	80%	F	40%
C	70%	G	30%
D	60%	H	20%

繁華街・高度商業地区
道路を中心として全地域
道路沿い

普通商業地区
併用住宅地区
全地域
北側道路沿い
南側全地域

中小工場地区
北側全地域
南側道路沿い
南側全地域

大工場地区
北側全地域
南側道路沿い
北側全地域

普通住宅地区
家内工業地区
無印は全地域

61146

内房線

君塚

倍率地域

61D
白旗橋
白金町
五丁目
46E
50D
白金橋
白金町六丁目

61145
君塚
五井
白金町(五)
(内)
61152

千葉東
(市原市)
61146

公18
公27
五井

61147

記号	借地権割合	記号	借地権割合
A	90%	E	50%
B	80%	F	40%
C	70%	G	30%
D	60%	H	20%

繁華街・高度商業地区
道路を中心として全地域
道路沿い

普通商業地区
併用住宅地区
全地域
北側道路沿い
南側全地域

中小工場地区
北側全地域
南側道路沿い
南側全地域

大工場地区
北側全地域
南側道路沿い
北側全地域

普通住宅地区
家内工業地区
無印は全地域

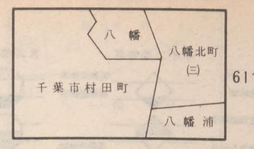

61148

千葉東
(市原市)

61147

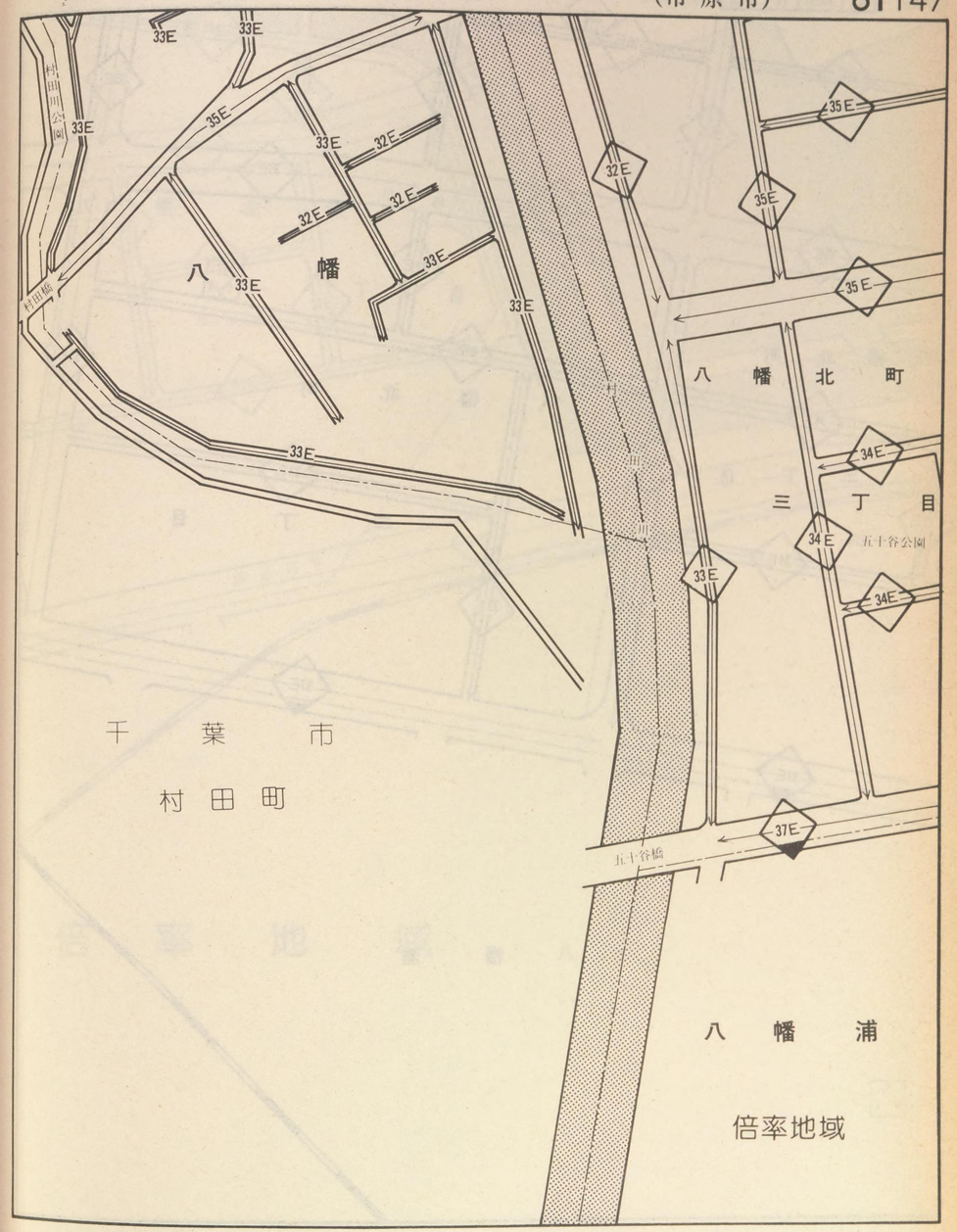

記号	借地権割合	記号	借地権割合
A	90%	E	50%
B	80%	F	40%
C	70%	G	30%
D	60%	H	20%

繁華街・高度商業地区
道路を中心として全地域
道路沿い

普通商業地区
併用住宅地区
全地域
北側道路沿い
南側全地域

中小工場地区
北側全地域
南側道路沿い
南側全地域

大工場地区
北側全地域
南側道路沿い
北側全地域

普通住宅地区
家内工業地区
無印は全地域

61148

35E 33E 35E 35E 35E 35E 35E 35E 35E 35E 32E 34E 34E 34E 34E 33E 33E 33E 37E 37E

市道八幡新田

八幡北町

三丁目

八幡北町

二丁目

公 7-1

五十谷公園

八幡浦

公 9-2

61142

61147 61149

(三) 八幡北町 (一) (二)

八幡浦

千葉東

(市原市)

61148

肉谷橋 観音橋

35E 32E 35E 35E 32E 32E 32E 33E 33E 34E

八幡北町一丁目

五千坪公園

貯木場

国道16号

倍率地域

記号	借地権割合	記号	借地権割合
A	90%	E	50%
B	80%	F	40%
C	70%	G	30%
D	60%	H	20%

繁華街・高度商業地区
道路を中心として全地域
道路沿い

普通商業地区
併用住宅地区
全地域
北側道路沿い
南側全地域

中小工場地区
北側全地域
南側道路沿い
南側全地域

大工場地区
北側全地域
南側道路沿い
北側全地域

普通住宅地区
家内工業地区
無印は全地域

61149

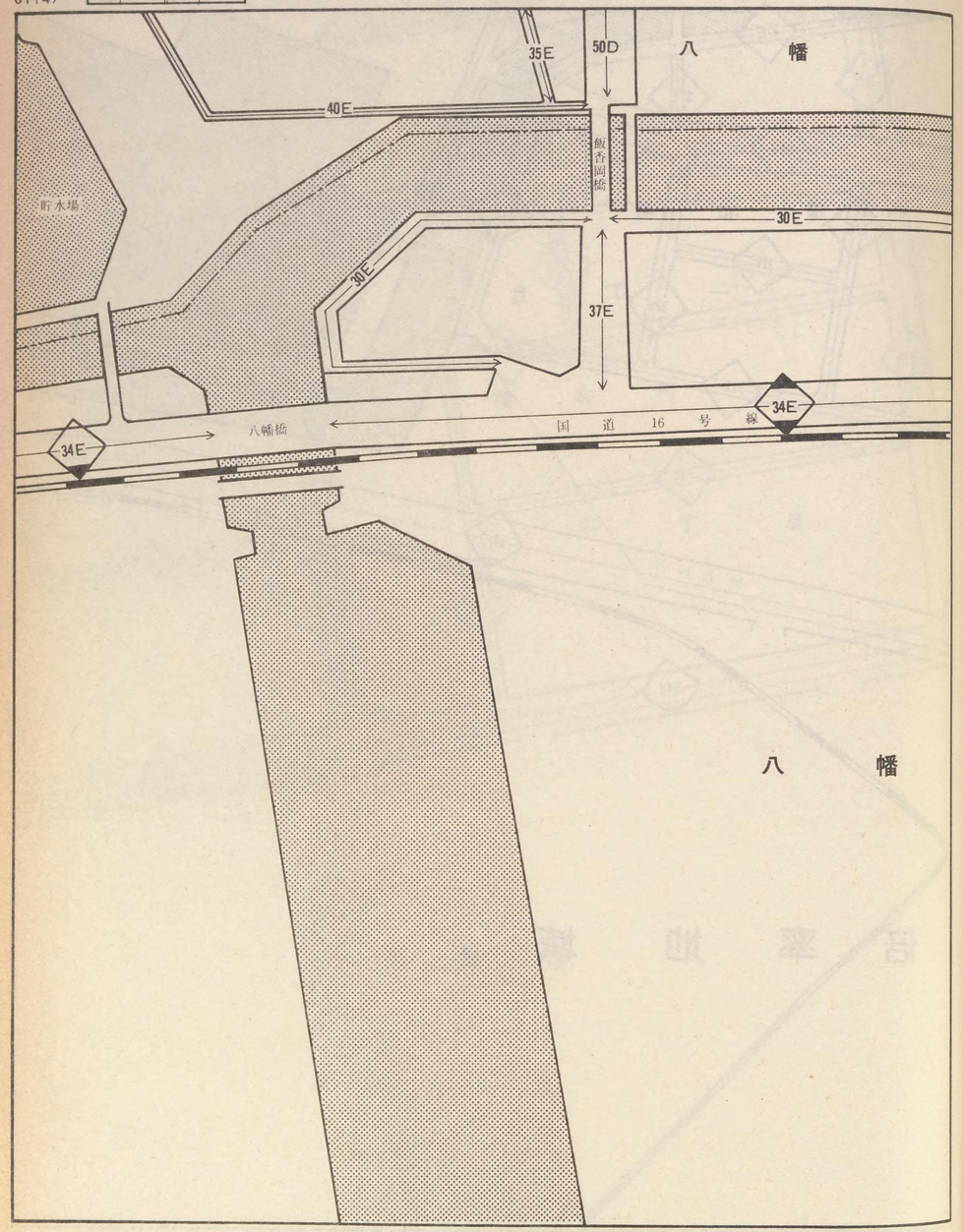

61143
61148
八　幡
五　所
八幡海岸通
61150

千葉東
（市原市）
61149

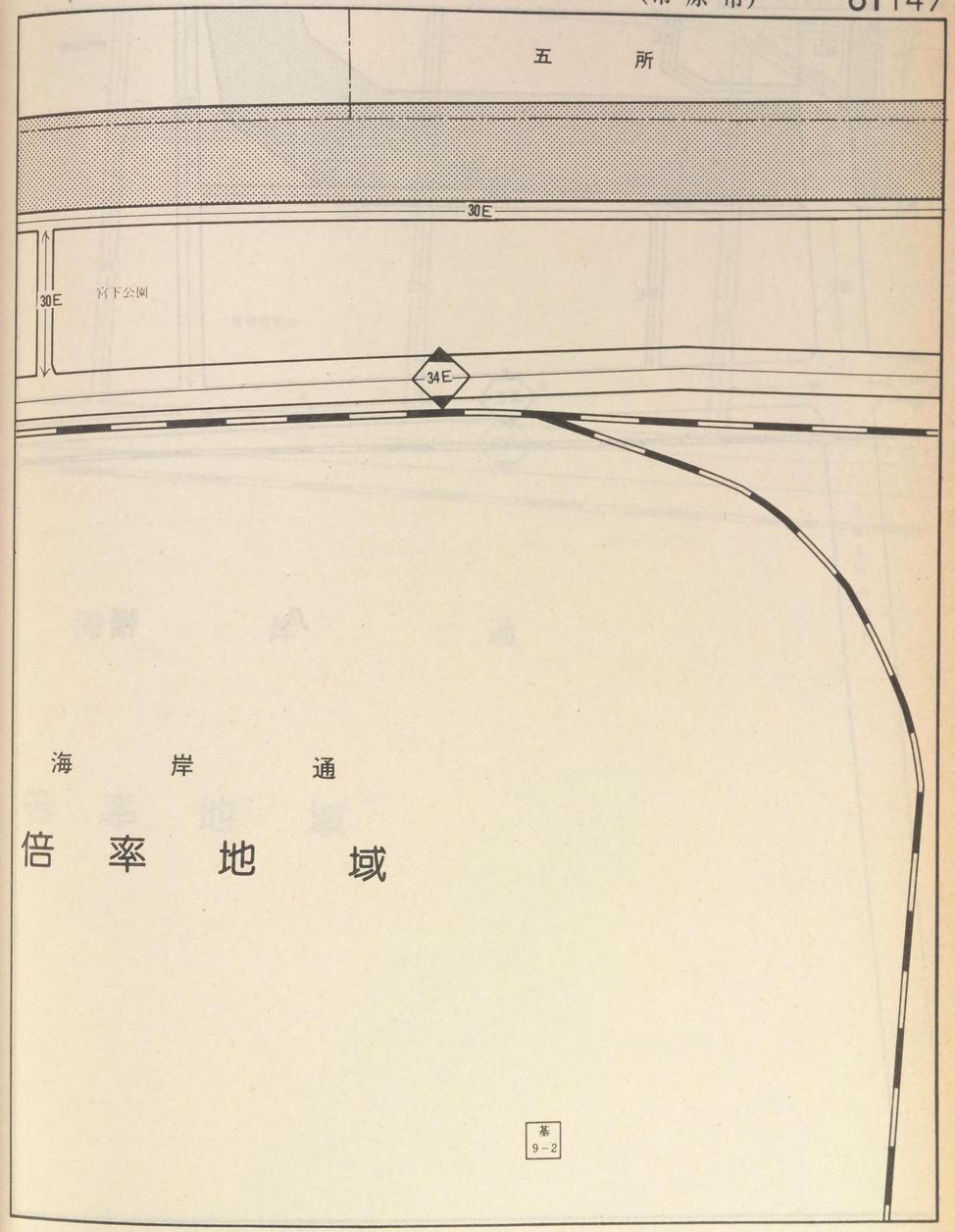

倍率地域

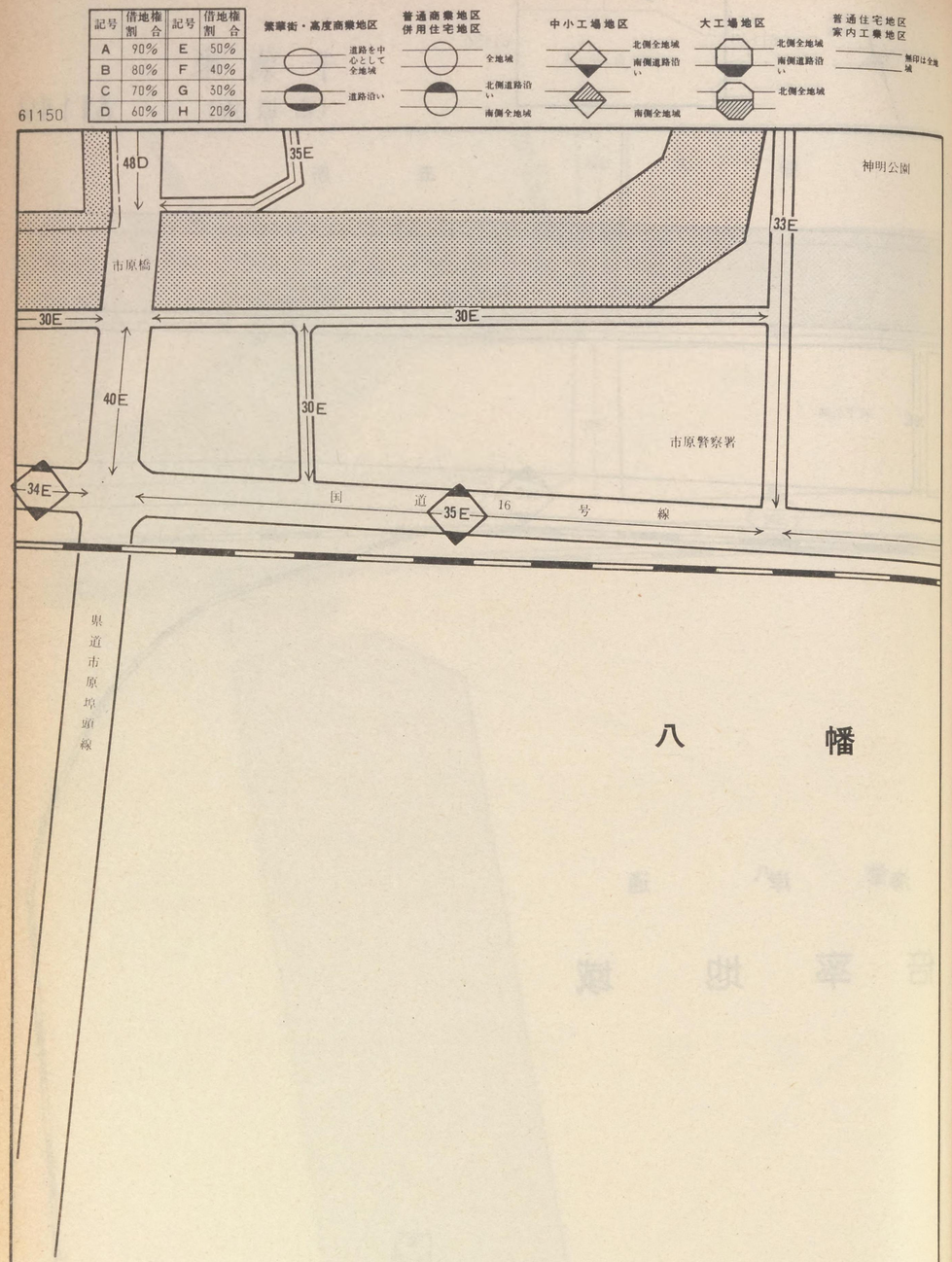
61150
記号 借地権割合 記号 借地権割合
A 90% E 50%
B 80% F 40%
C 70% G 30%
D 60% H 20%
繁華街・高度商業地区
道路を中心として全地域
道路沿い
普通商業地区 併用住宅地区
全地域
北側道路沿い
南側全地域
中小工場地区
北側全地域
南側道路沿い
南側全地域
大工場地区
北側全地域
南側道路沿い
北側全地域
普通住宅地区 家内工業地区
無印は全地域
48D
35E
神明公園
市原橋
33E
30E
30E
40E
30E
34E
市原警察署
国道16号線
35E
県道市原埠頭線
八幡

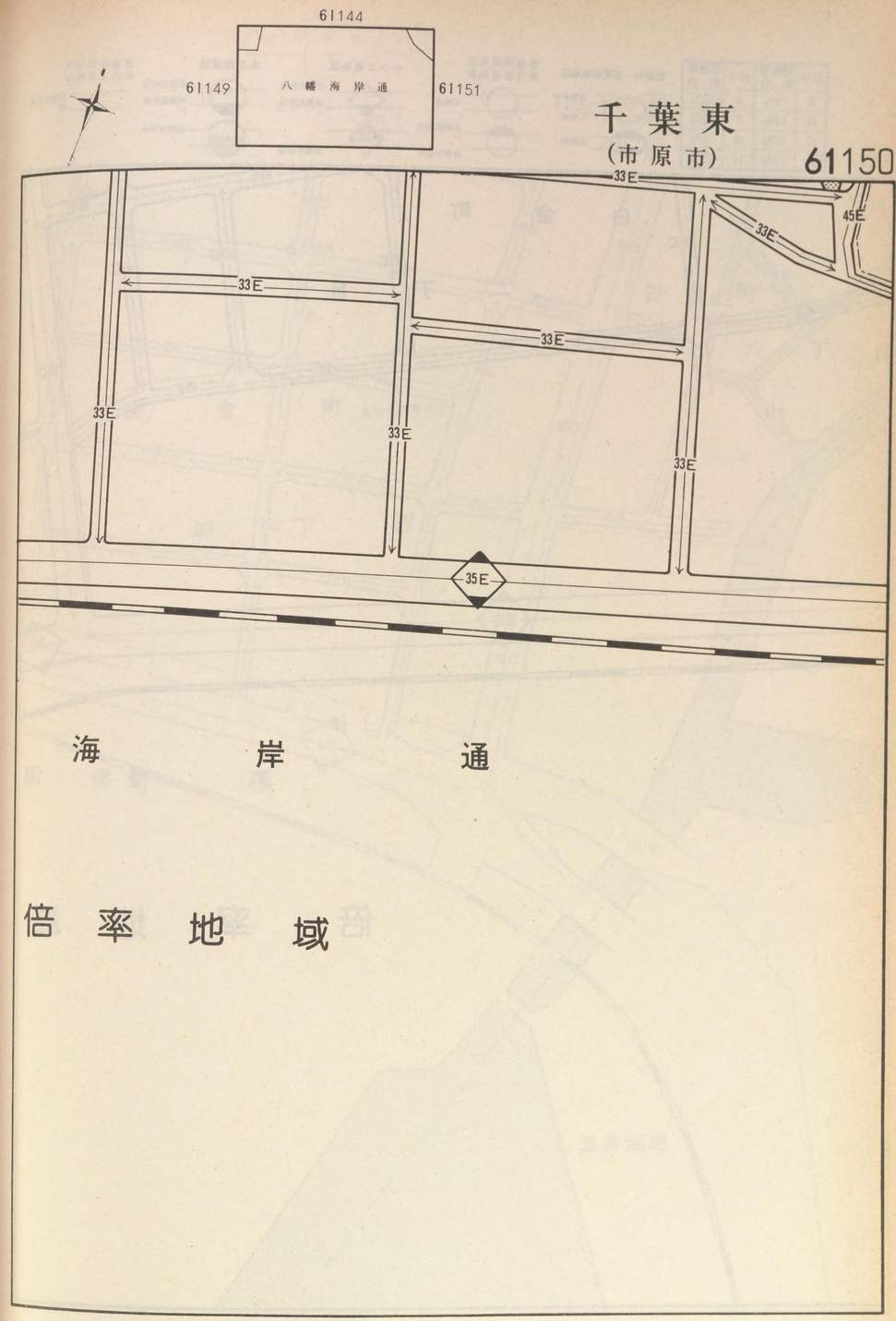
61144
61149
八幡海岸通
61151
千葉東
(市原市)
61150
33E
45E
33E
33E
33E
33E
33E
35E
海岸通
倍率地域

記号	借地権割合	記号	借地権割合
A	90%	E	50%
B	80%	F	40%
C	70%	G	30%
D	60%	H	20%

繁華街・高度商業地区
道路を中心として全地域
道路沿い

普通商業地区
併用住宅地区
全地域
北側道路沿い
南側全地域

中小工場地区
北側全地域
南側道路沿い
南側全地域

大工場地区
北側全地域
南側道路沿い
北側全地域

普通住宅地区
家内工業地区
無印は全地域

61151

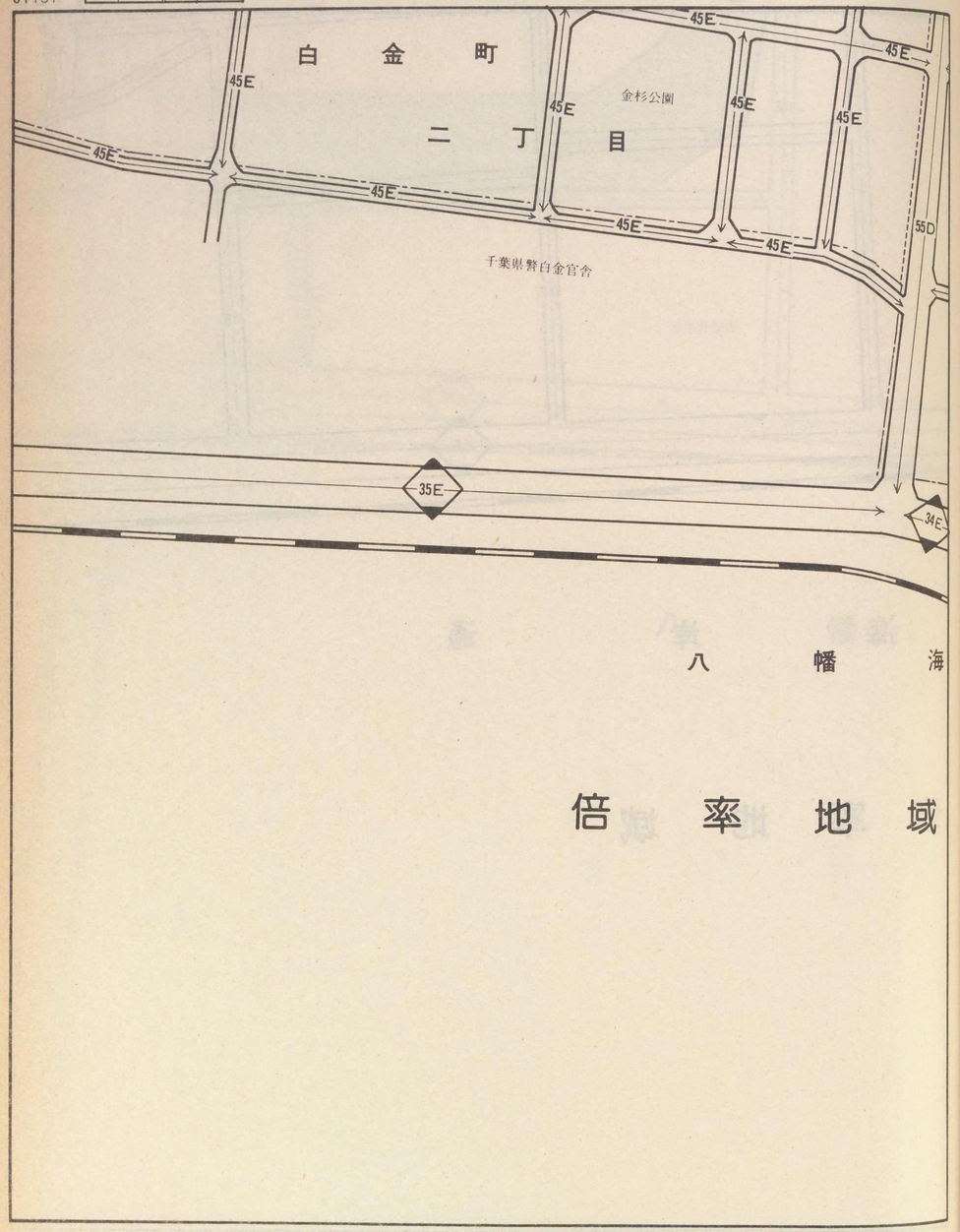

倍率地域

61145

61150

61152

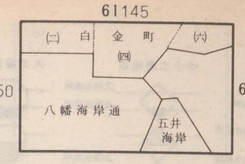

千葉東

(市原市)

61151

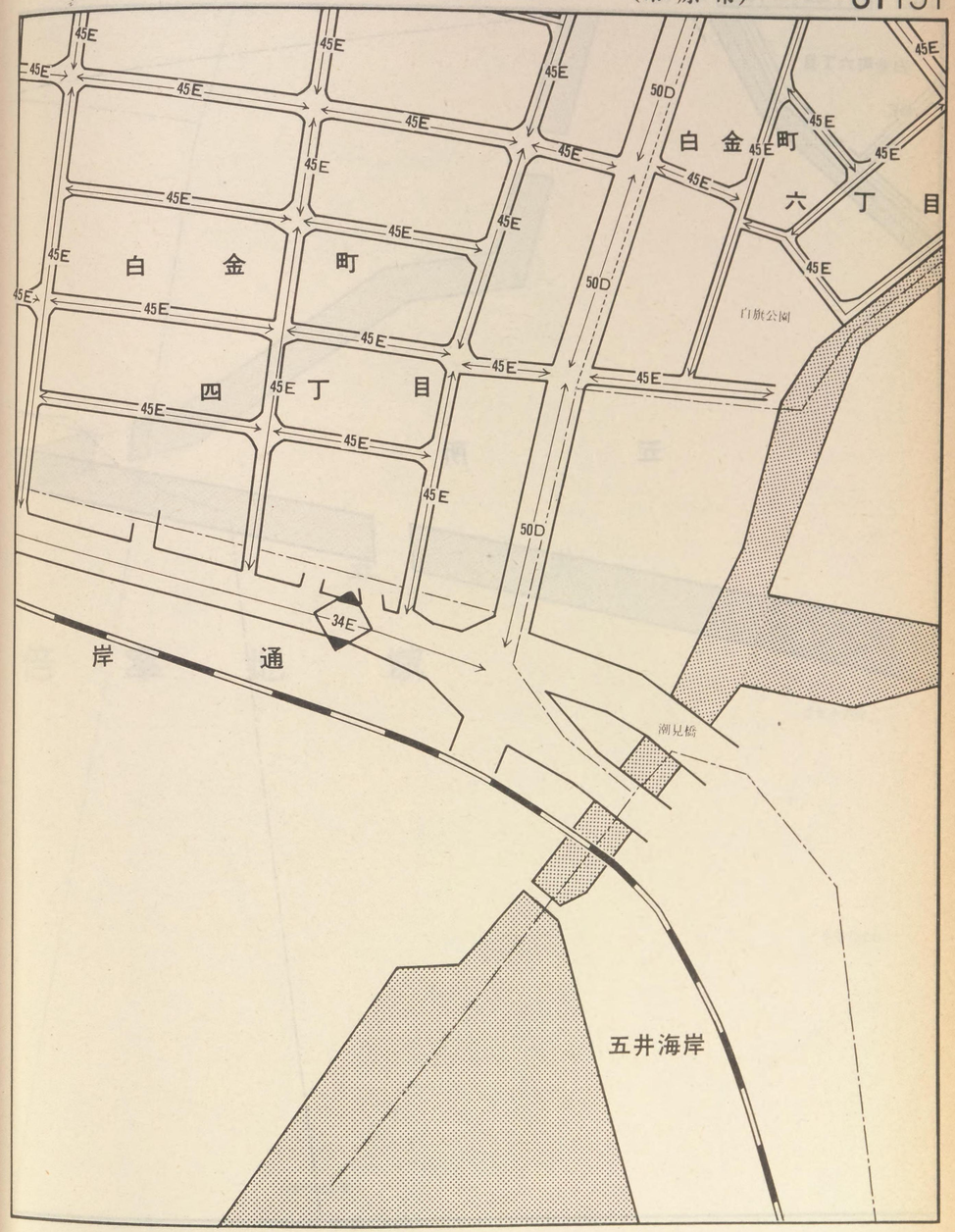

記号	借地権割合	記号	借地権割合
A	90%	E	50%
B	80%	F	40%
C	70%	G	30%
D	60%	H	20%

繁華街・高度商業地区
道路を中心として全地域
道路沿い

普通商業地区
併用住宅地区
全地域
北側道路沿い
南側全地域

中小工場地区
北側全地域
南側道路沿い
南側全地域

大工場地区
北側全地域
南側道路沿い
北側全地域

普通住宅地区
家内工業地区
無印は全地域

61152

白金町六丁目

45E

45E

五　　所

61146

61151

白金町(六)

五　　井

千葉東
（市原市）

61152

五　　井

倍　率　地　域

(文)

若葉小学校

プール

市営若葉住宅

椎の実公園

記号	借地権割合	記号	借地権割合
A	90%	E	50%
B	80%	F	40%
C	70%	G	30%
D	60%	H	20%

繁華街・高度商業地区
道路を中心として全地域
道路沿い

普通商業地区
併用住宅地区
全地域
北側道路沿い
南側全地域

中小工場地区
北側全地域
南側道路沿い
南側全地域

大工場地区
北側全地域
南側道路沿い
北側全地域

普通住宅地区
家内工業地区
無印は全地域

61153

公
39

君　　塚

倍　率　地　域

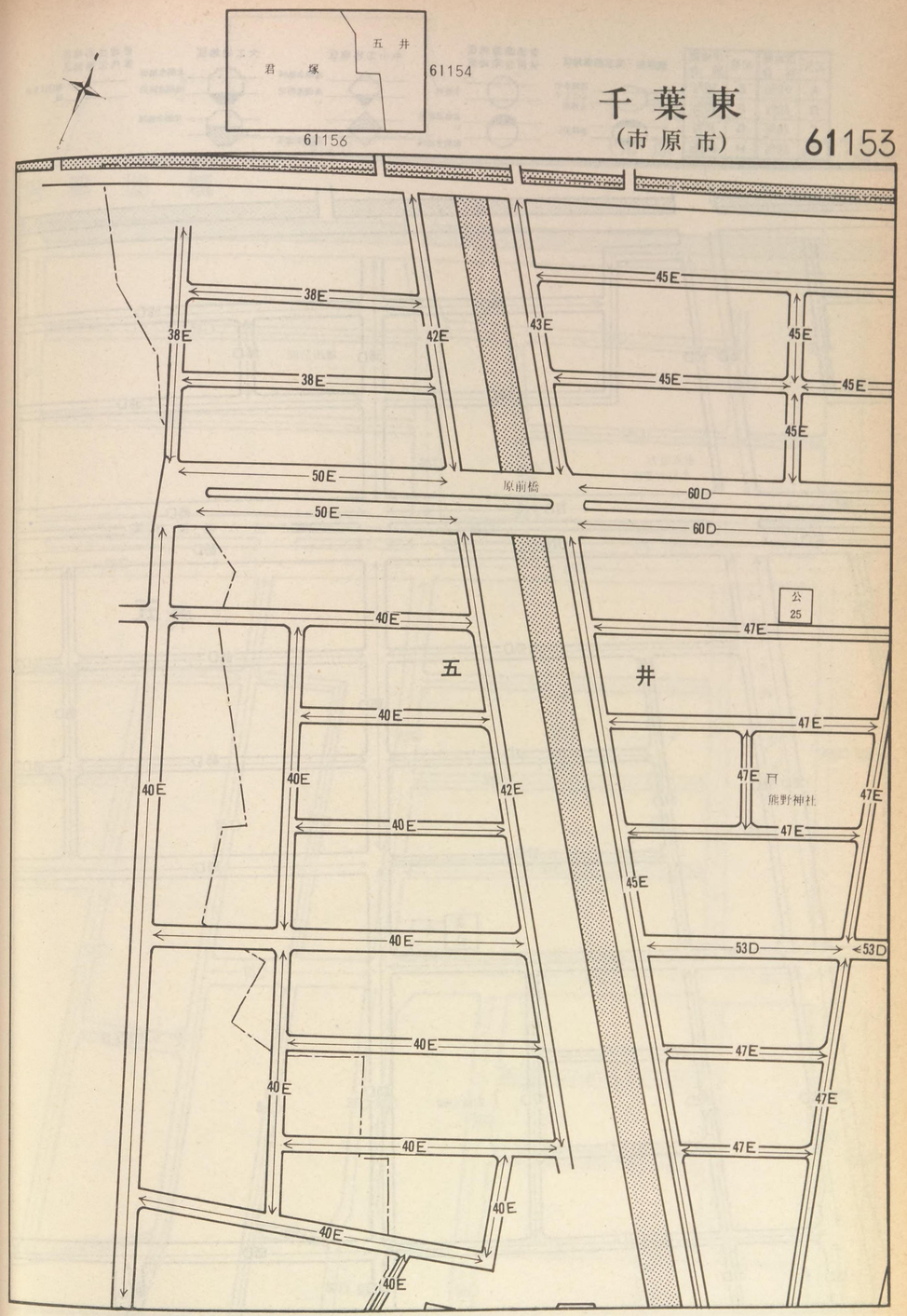

記号	借地権割合	記号	借地権割合
A	90%	E	50%
B	80%	F	40%
C	70%	G	30%
D	60%	H	20%

繁華街・高度商業地区
道路を中心として全域
道路沿い

普通商業地区
併用住宅地区
全地域
北側道路沿い
南側全地域

中小工場地区
北側全地域
南側道路沿い
南側全地域

大工場地区
北側全地域
南側道路沿い
北側全地域

普通住宅地区
家内工業地区
無印は全地域

61154

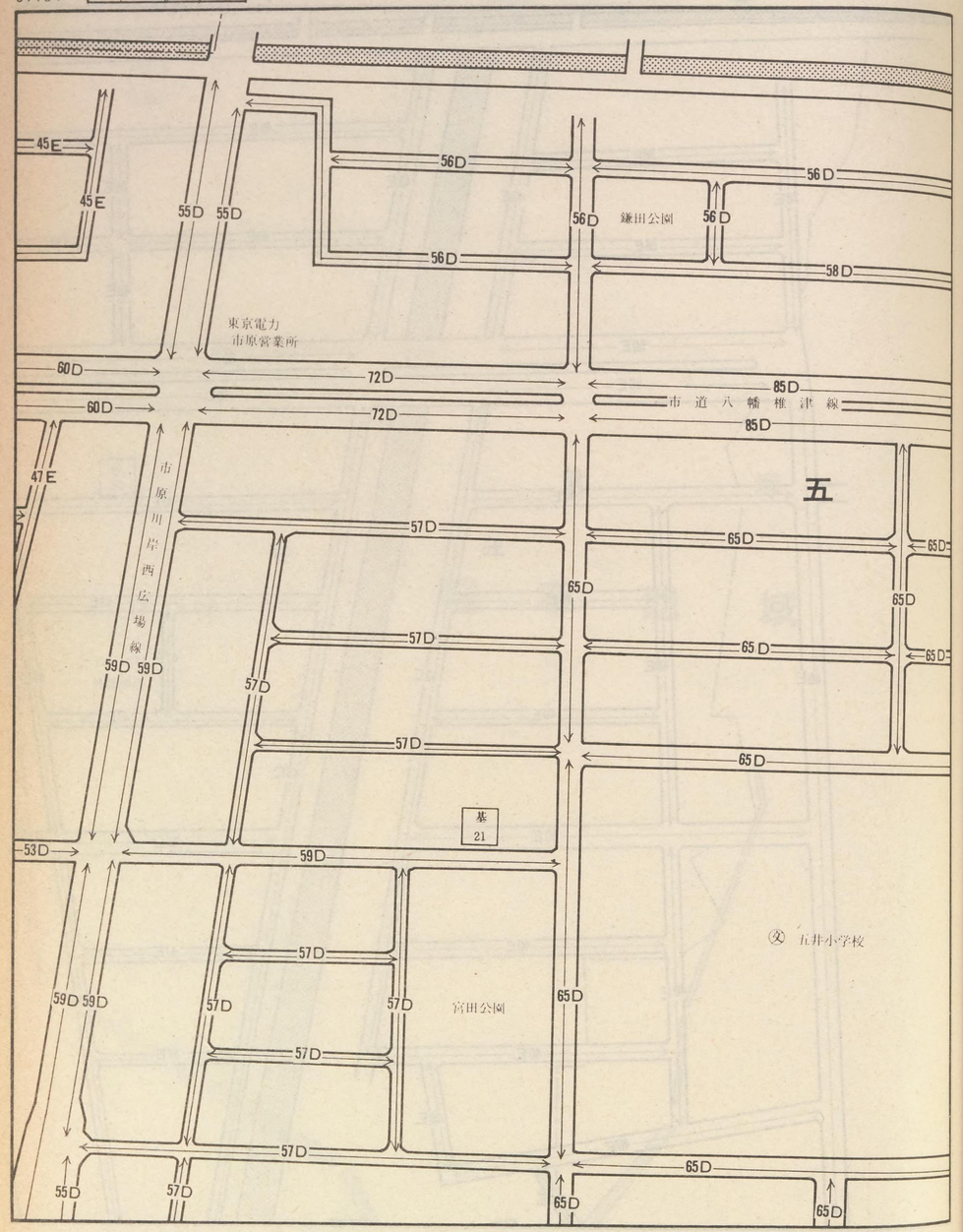

61153 五井 61155

61157

千葉東
（市原市） 61154

倍率地域

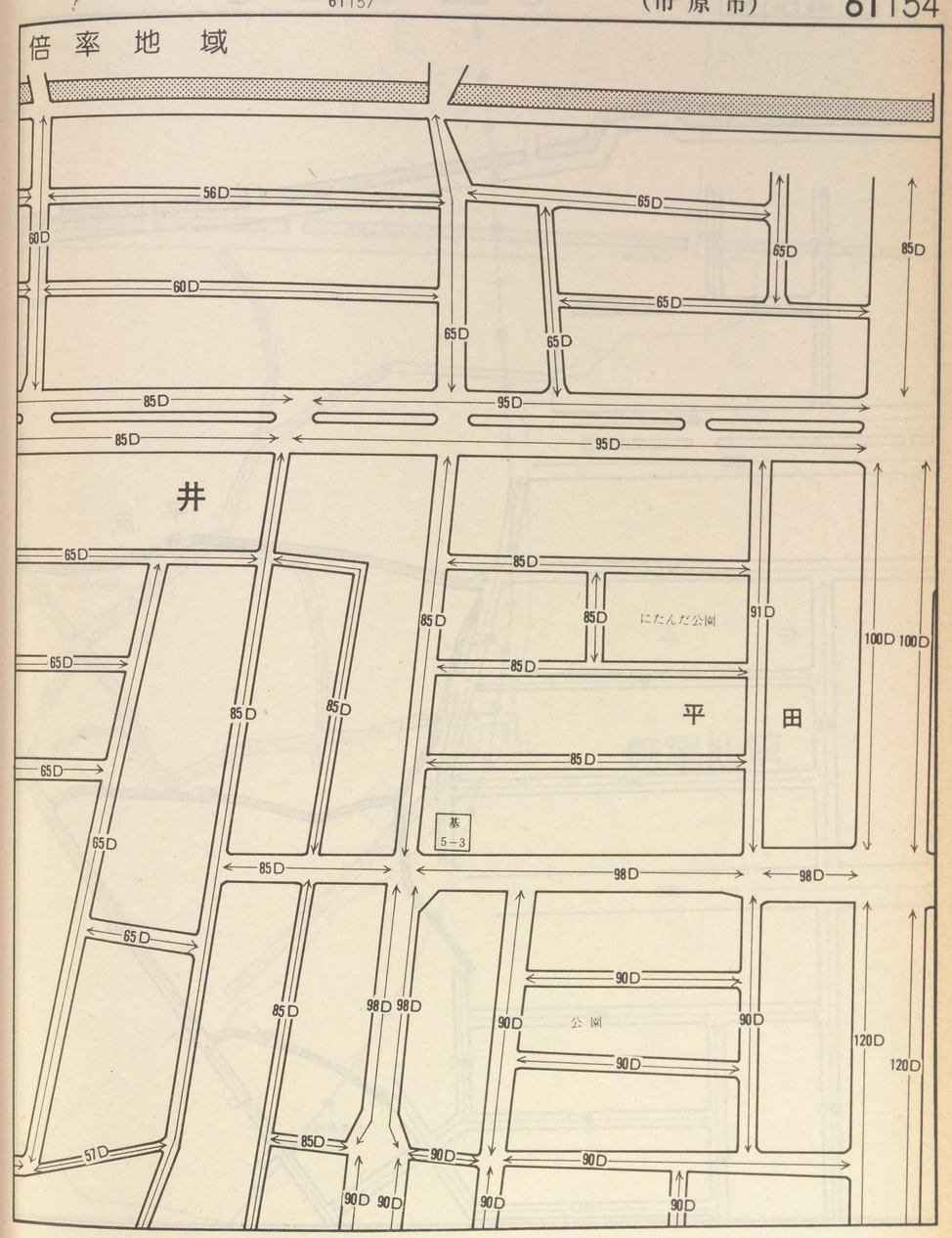

記号	借地権割合	記号	借地権割合
A	90%	E	50%
B	80%	F	40%
C	70%	G	30%
D	60%	H	20%

繁華街・高度商業地区
道路を中心として全地域
道路沿い

普通商業地区
併用住宅地区
全地域
北側道路沿い
南側全地域

中小工場地区
北側全地域
南側道路沿い
南側全地域

大工場地区
北側全地域
南側道路沿い
北側全地域

普通住宅地区
家内工業地区
無印は全地域

61155

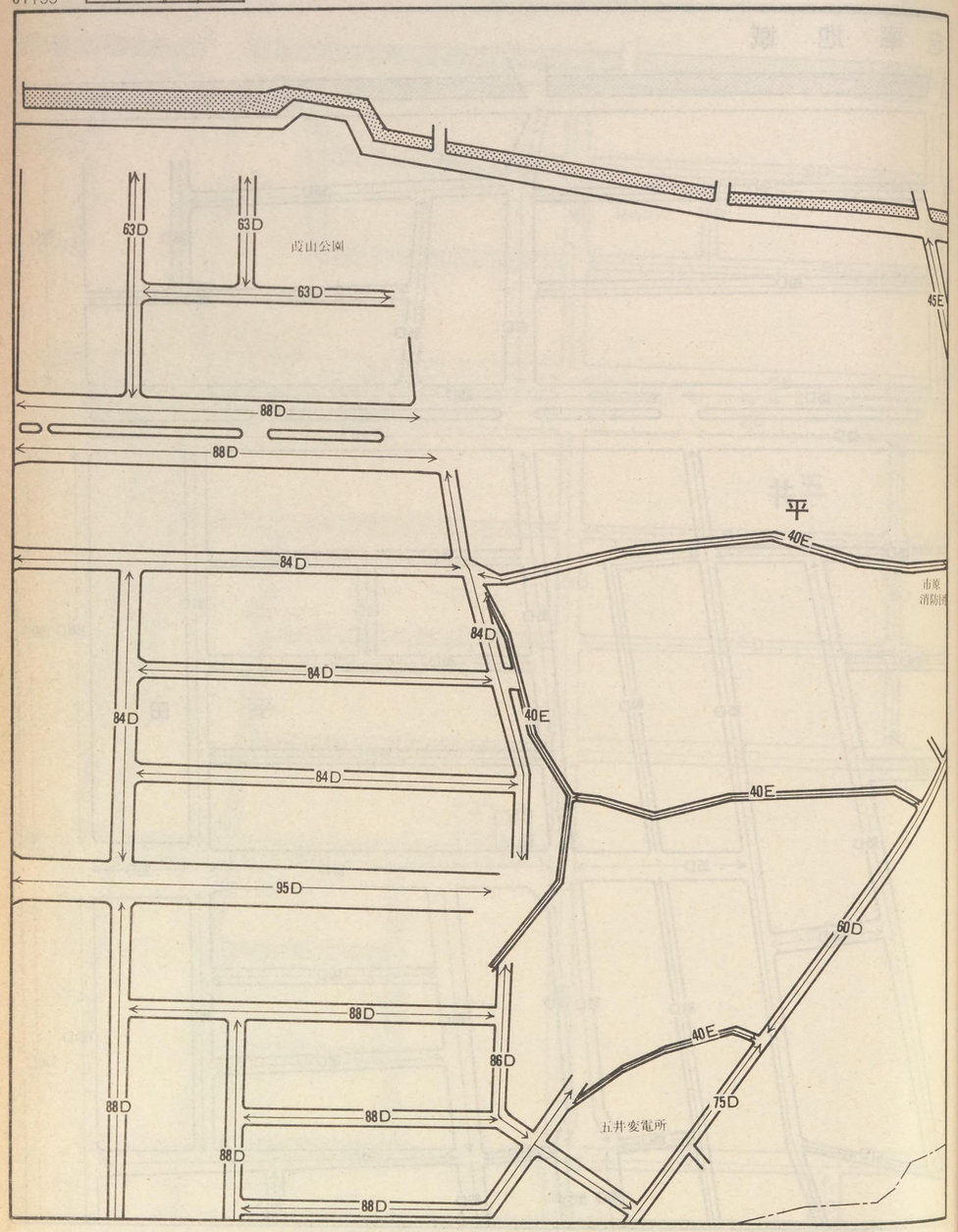

61154 平田 五井
61158

千葉東
(市原市) 61155

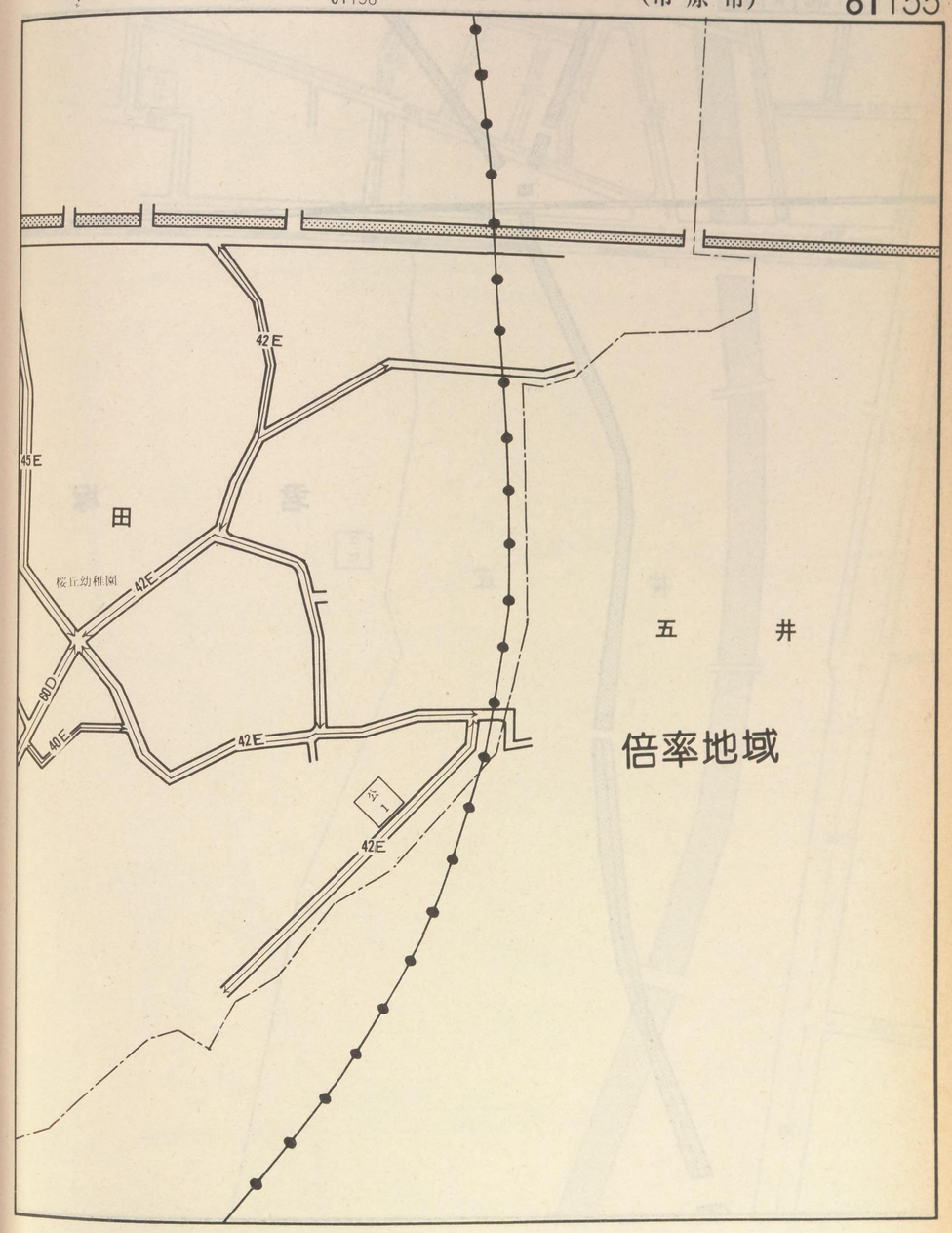

五井

倍率地域

記号	借地権割合	記号	借地権割合
A	90%	E	50%
B	80%	F	40%
C	70%	G	30%
D	60%	H	20%

繁華街・高度商業地区
道路を中心として全地域
道路沿い

普通商業地区
併用住宅地区
全地域
北側道路沿い
南側全地域

中小工場地区
北側全地域
南側道路沿い
南側全地域

大工場地区
北側全地域
南側道路沿い
北側全地域

普通住宅地区
家内工業地区
無印は全地域

61156

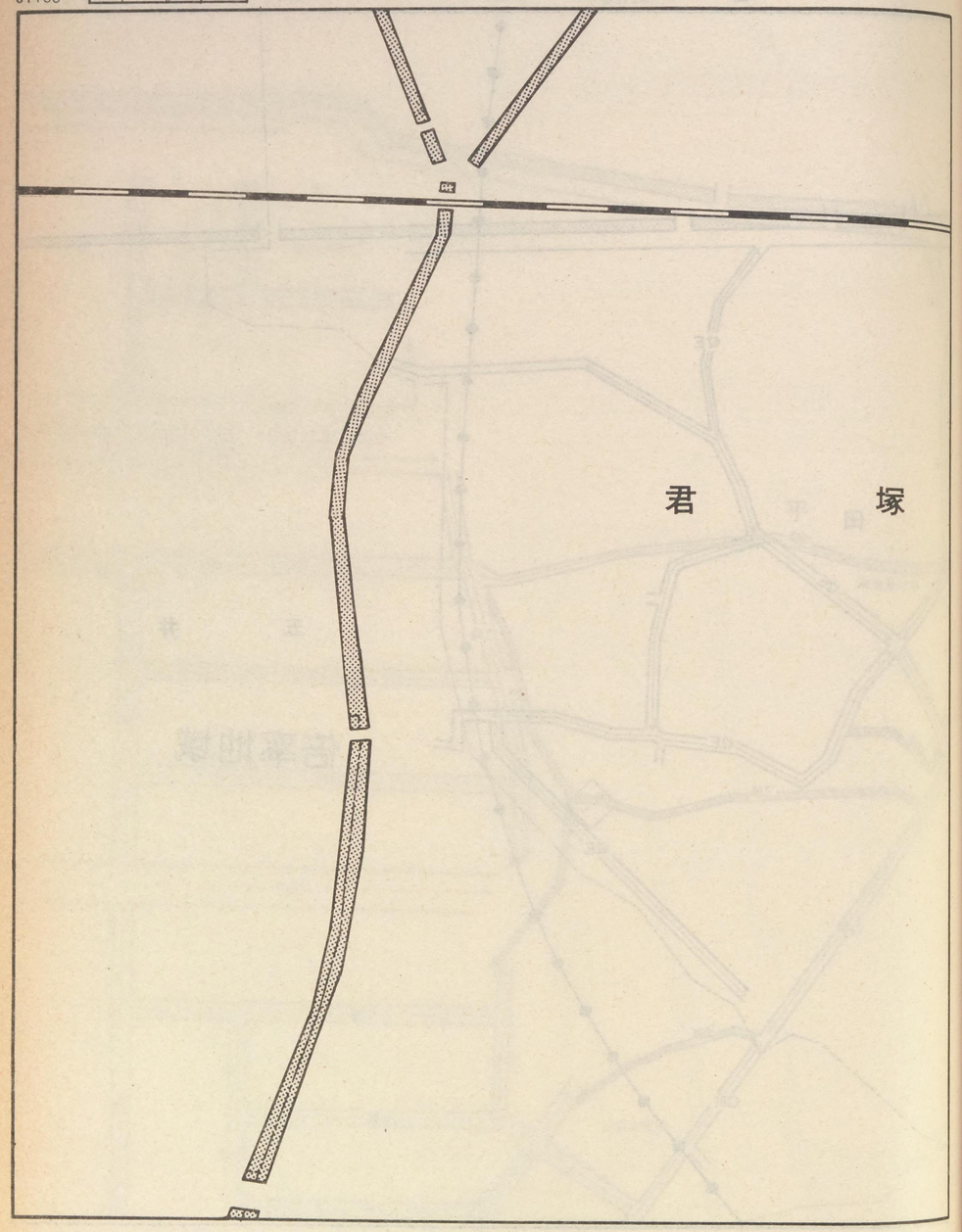

61153

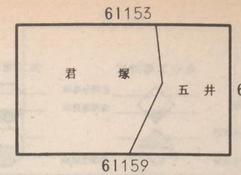

61157

61159

千葉東
（市原市）

61156

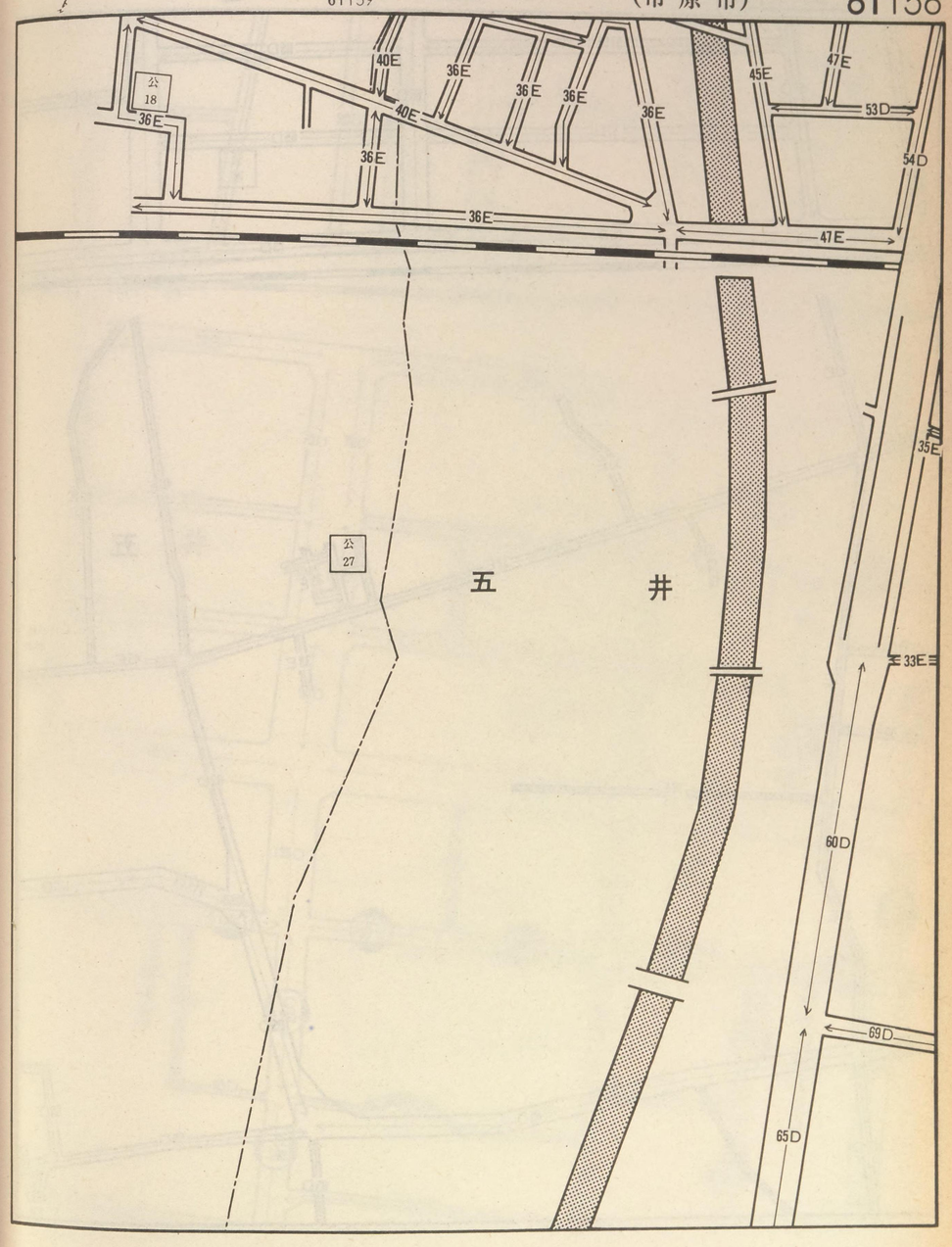

記号	借地権割合	記号	借地権割合
A	90%	E	50%
B	80%	F	40%
C	70%	G	30%
D	60%	H	20%

繁華街・高度商業地区
道路を中心として全地域
道路沿い

普通商業地区 併用住宅地区
全地域
北側道路沿い
南側全地域

中小工場地区
北側全地域
南側道路沿い
南側全地域

大工場地区
北側全地域
南側道路沿い
北側全地域

普通住宅地区 家内工業地区
無印は全地域

61157

57D 65D 65D 65D 65D 65D 55D 57D 57D 65D 65D 73D

公 26

内房線

33E 35E 33E 33E 37E 33E 33E 40E 40E 45E 37E 30E 32E 42E 65D 115D 120D 105D 69D 85D 55D 50D 50D 65D 60D 55D 46D

五

井

若宮八幡神社

61154

61156 五井 61158

61160

千葉東
（市原市）

61157

85D 85D 65D 70D 90D 90D 90D 98D 90D 160C 120D 120D 95D 110D 73D 85D

五井駅

五井駅

70D 68D 70D 70D 80D 150D 70D 90D 90D 73D 73D 73D 73D 185C 100D 120D 90D 90D 145D 160C 135D 135C 120D 150C 160C 180C 200C 215C 120D 100D 70D 96D 55D 84D 105D 190C 75D 110D 58D 88D 60D

井

市原市五井会館

C 350

350C

千葉銀行 五井支店

C 350

C 245

公 5-1

商工会議所市原県 税事務所市原市役所 五井支所

基 5-4

千葉相互銀行 市原支店

C 220

主要地方道路 千葉 鴨川線

C 145

C 180

D 100

98D

D 140

五井幼稚園

記号	借地権割合	記号	借地権割合
A	90%	E	50%
B	80%	F	40%
C	70%	G	30%
D	60%	H	20%

繁華街・高度商業地区
普通商業地区 併用住宅地区
中小工場地区
大工場地区
普通住宅地区 家内工業地区

61158

平　田
小湊鉄道ＫＫ
小　湊　鉄　道
内　房　線
五
井
第一勧業銀行 五井支店
市原五井郵便局
公園
五井青果市場
市原保健所
大沢学園幼稚園

61155
61157
61161

千葉東
（市原市）
61158

記号	借地権割合	記号	借地権割合
A	90%	E	50%
B	80%	F	40%
C	70%	G	30%
D	60%	H	20%

繁華街・高度商業地区
道路を中心として全地域
道路沿い

普通商業地区
併用住宅地区
全地域
北側道路沿い
南側全地域

中小工場地区
北側全地域
南側道路沿い
南側全地域

大工場地区
北側全地域
南側道路沿い
北側全地域

普通住宅地区
家内工業地区
細印は全地域

61159

白金町六丁目

五　所

61156

白金町六

五　井

61160

61163

千葉東

（市原市）

61159

65D

50D

70D

65D

五　井

45D

46D

46D

46D

記号	借地権割合	記号	借地権割合
A	90%	E	50%
B	80%	F	40%
C	70%	G	30%
D	60%	H	20%

繁華街・高度商業地区
道路を中心として全地域
道路沿い

普通商業地区
併用住宅地区
全地域
北側道路沿い
南側全地域

中小工場地区
北側全地域
南側道路沿い
南側全地域

大工場地区
北側全地域
南側道路沿い
北側全地域

普通住宅地区
家内工業地区
無印は全地域

61160

50D 50D 65D 46D
42E 42E
44E
70D
市原八幡 新田線
75D
五井公民館
67D
㊏ 若葉小学校
五
36E
公 32
35E 35E 35E
36E
38E
60D
㊏ 若葉中学校
36E 36E
市原市立福祉会館
70D

61157
61159 五井 61161
61164

千葉東
（市原市）

61160

55D 98D 84D 105D 70D 68D
五井幼稚園
D 90
公 5－4
イトーヨーカドー市原店
70D 70D 74D 14D 70D 70D
42E
75D
80D
太陽神戸銀行 市原支店
80D
五井農協会館
60D
44E
市原電報電話局
井
37E
81D
45E
70D
35E
33E 35E
33E
33E
35E
37E
35E
35E
35E
35E

記号	借地権割合	記号	借地権割合
A	90%	E	50%
B	80%	F	40%
C	70%	G	30%
D	60%	H	20%

繁華街・高度商業地区
道路を中心として全地域
道路沿い

普通商業地区
併用住宅地区
全地域
北側道路沿い
南側全地域

中小工場地区
北側全地域
南側道路沿い
南側全地域

大工場地区
北側全地域
南側道路沿い
北側全地域

普通住宅地区
家内工業地区
無印は全地域

61161

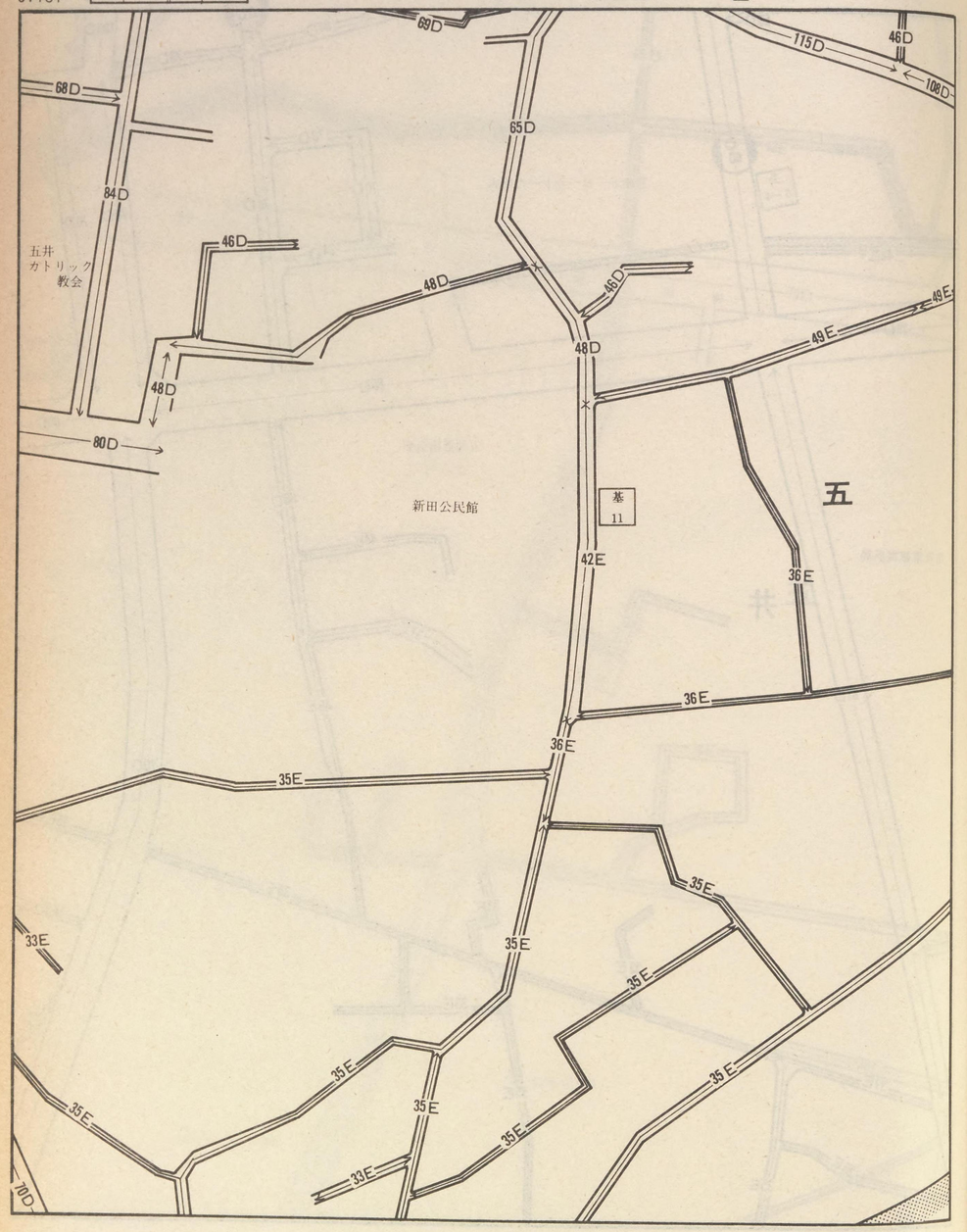

61158
61160
五　井
61162
玉　前
出津
61165

千葉東
（市原市）

61161

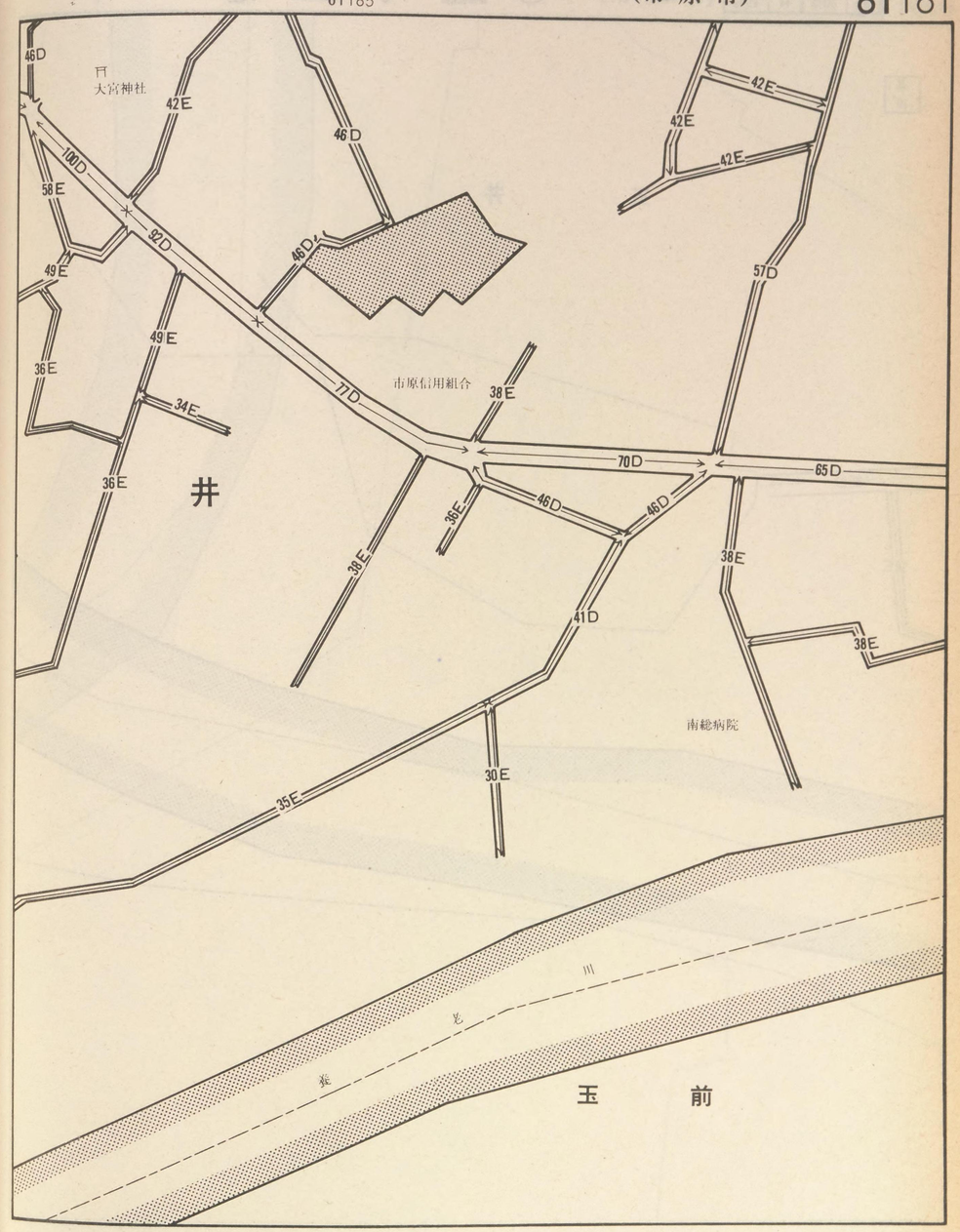

記号	借地権割合	記号	借地権割合
A	90%	E	50%
B	80%	F	40%
C	70%	G	30%
D	60%	H	20%

繁華街・高度商業地区
道路を中心として全地域
道路沿い

普通商業地区
併用住宅地区
全地域
北側道路沿い
南側全地域

中小工場地区
北側全地域
南側道路沿い
南側全地域

大工場地区
北側全地域
南側道路沿い
北側全地域

普通住宅地区
家内工業地区
無印は全地域

61162

基
10

五　　井

65 D

38 E

61161

五井

千葉東

（市原市）

61162

記号	借地権割合	記号	借地権割合
A	90%	E	50%
B	80%	F	40%
C	70%	G	30%
D	60%	H	20%

繁華街・高度商業地区
道路を中心として全地域
道路沿い

普通商業地区
併用住宅地区
全地域
北側道路沿い
南側全地域

中小工場地区
北側全地域
南側道路沿い
南側全地域

大工場地区
北側全地域
南側道路沿い
北側全地域

普通住宅地区
家内工業地区
無印は全地域

61163

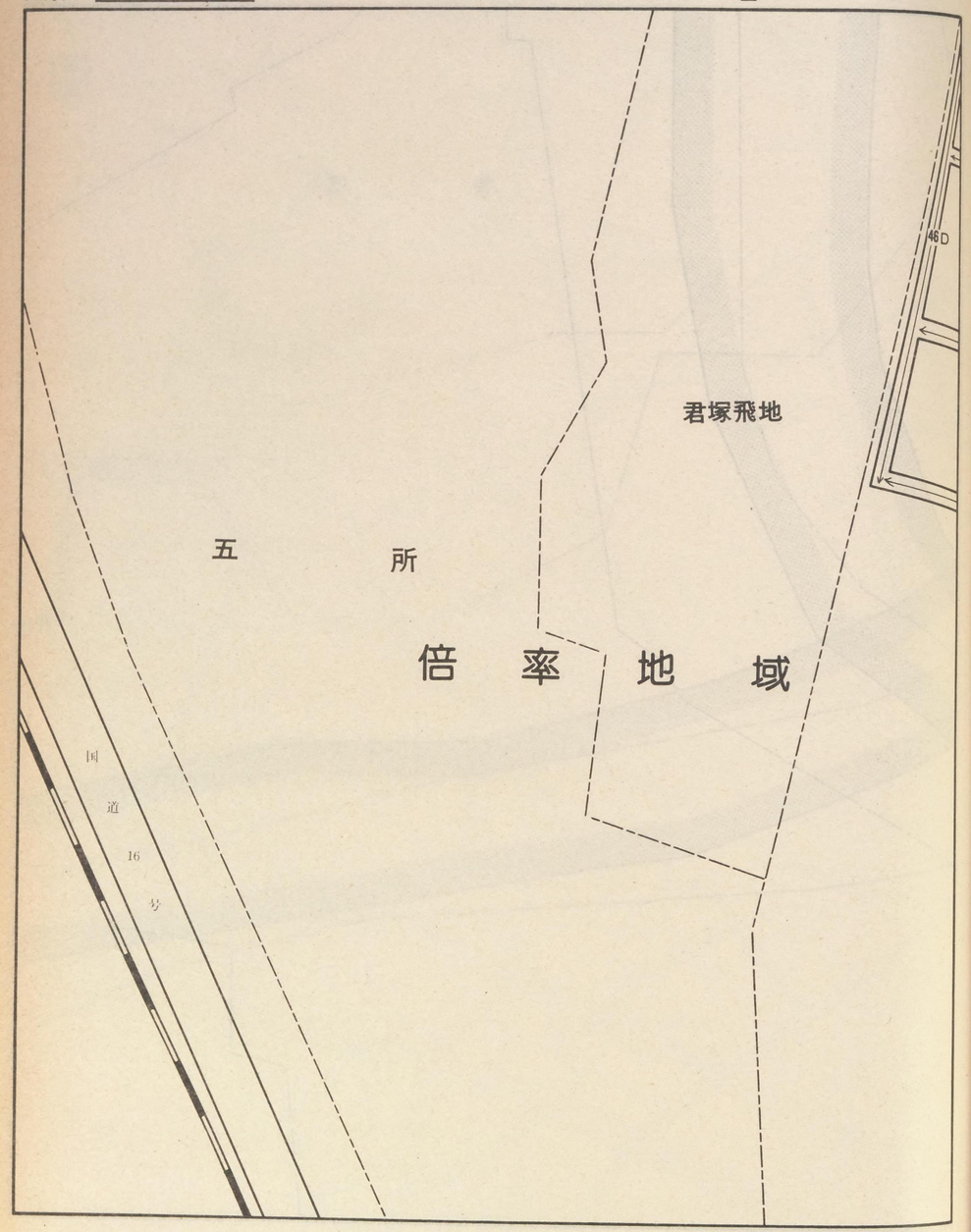

61159
君塚飛地
五所
五井
61164
61166

千葉東
（市原市）
61163

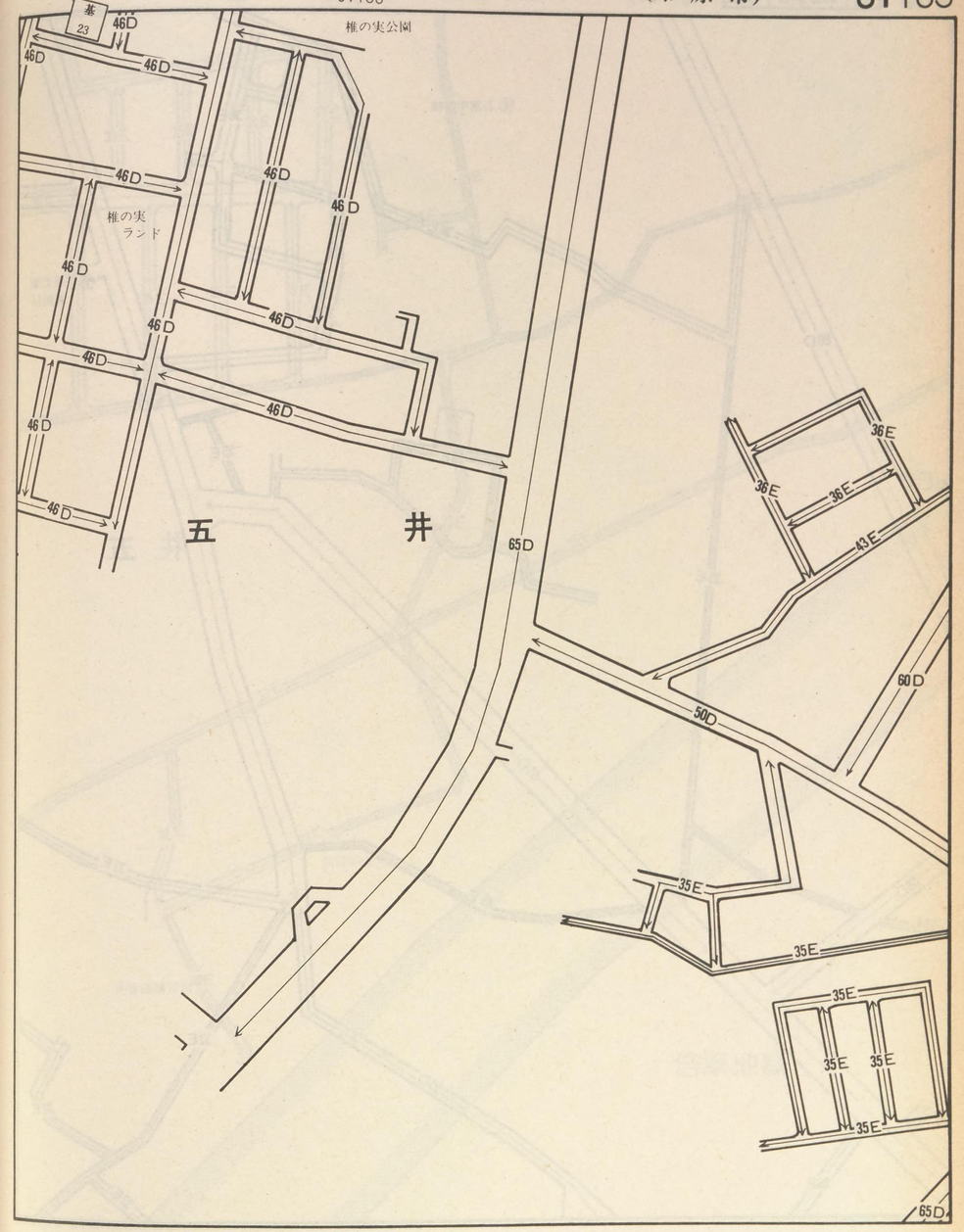

記号	借地権割合	記号	借地権割合
A	90%	E	50%
B	80%	F	40%
C	70%	G	30%
D	60%	H	20%

繁華街・高度商業地区
道路を中心として全地域
道路沿い

普通商業地区併用住宅地区
全地域
北側道路沿い
南側全地域

中小工場地区
北側全地域
南側道路沿い
南側全地域

大工場地区
北側全地域
南側道路沿い
北側全地域

普通住宅地区家内工業地区
無印は全地域

61164

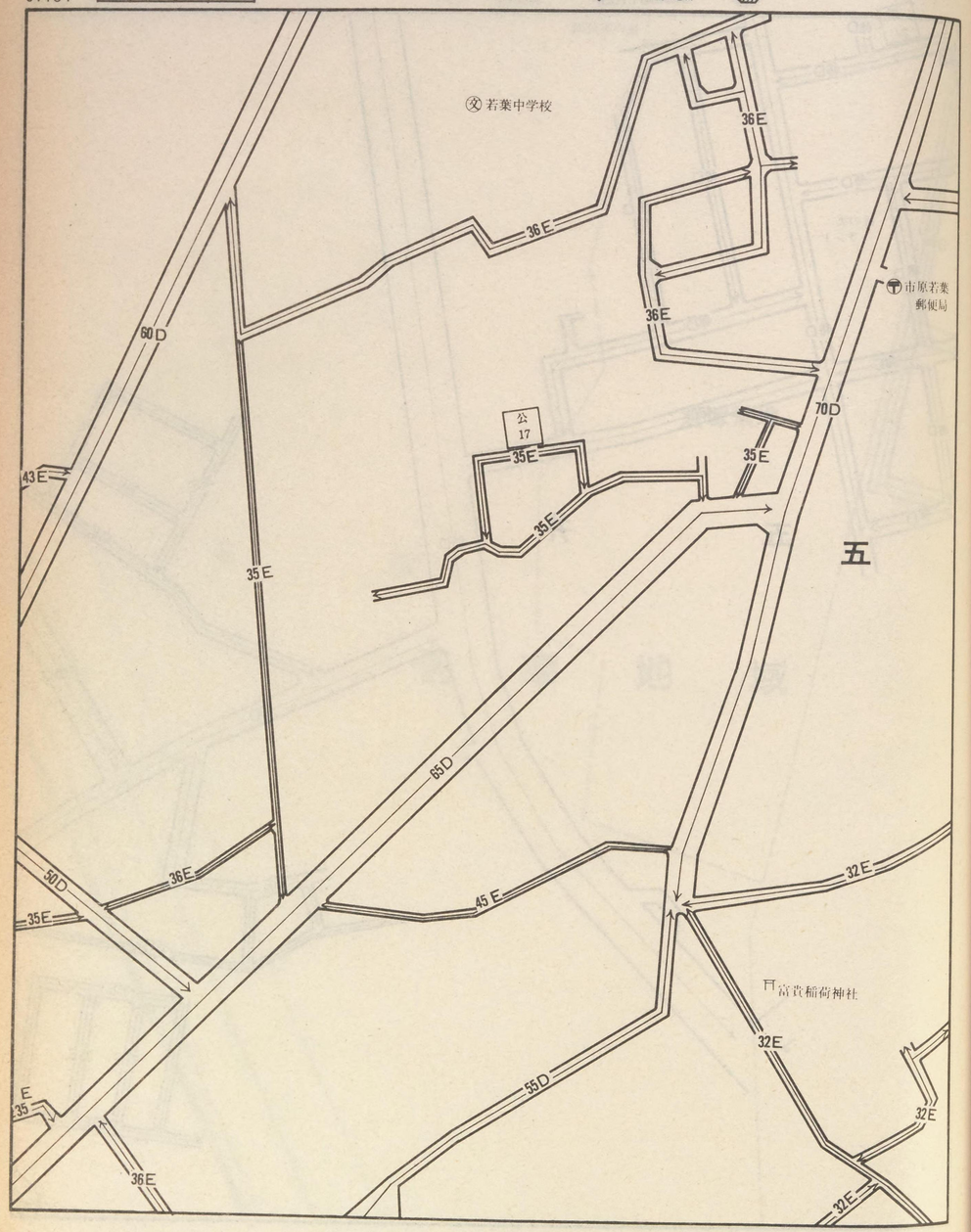

61160
61163 五 井 61165
61167

千葉東
（市原市）
61164

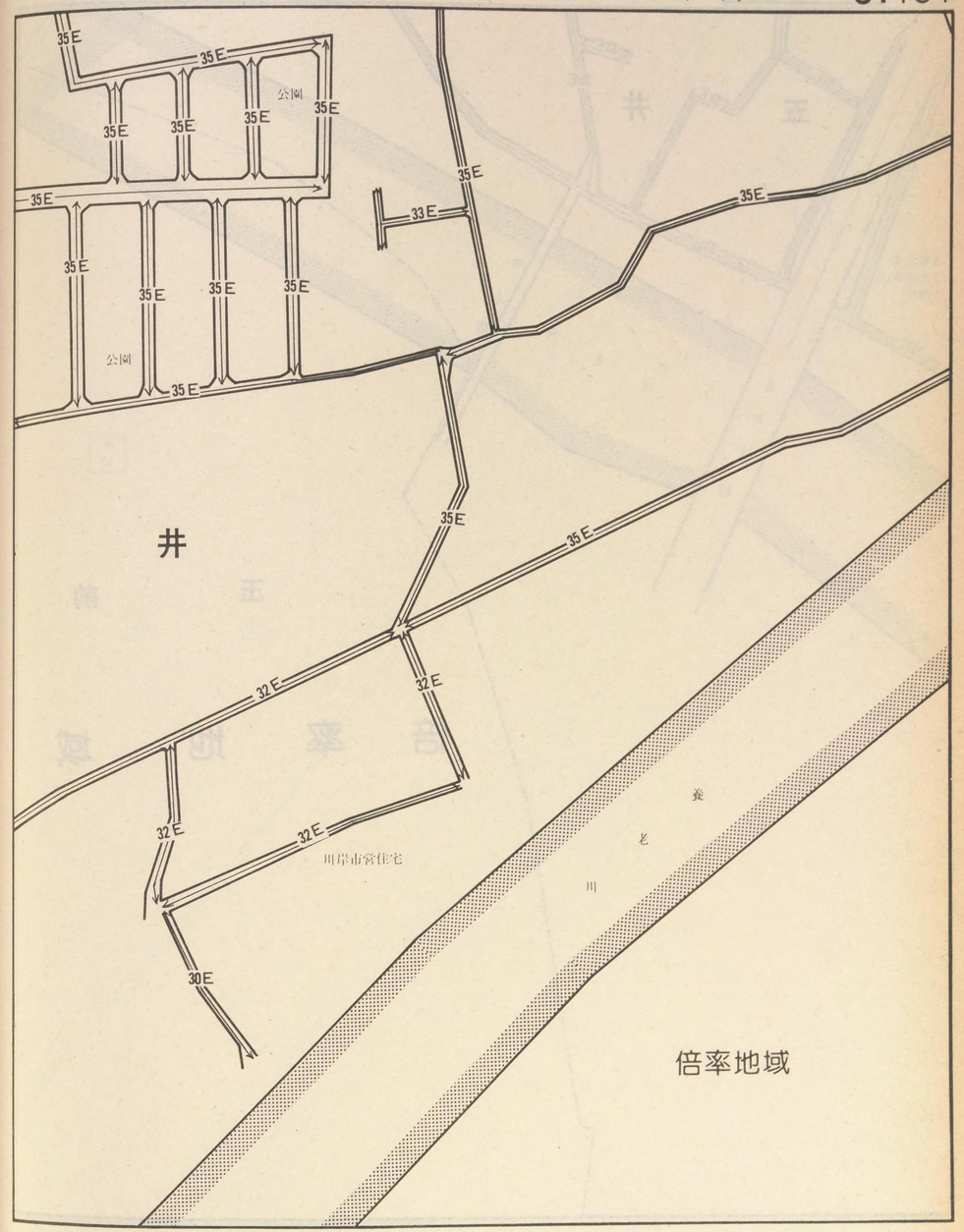

倍率地域

記号	借地権割合	記号	借地権割合
A	90%	E	50%
B	80%	F	40%
C	70%	G	30%
D	60%	H	20%

繁華街・高度商業地区
道路を中心として全地域
道路沿い

普通商業地区
併用住宅地区
全地域
北側道路沿い
南側全地域

中小工場地区
北側全地域
南側道路沿い
南側全地域

大工場地区
北側全地域
南側道路沿い
北側全地域

普通住宅地区
家内工業地区
無印は全地域

61165

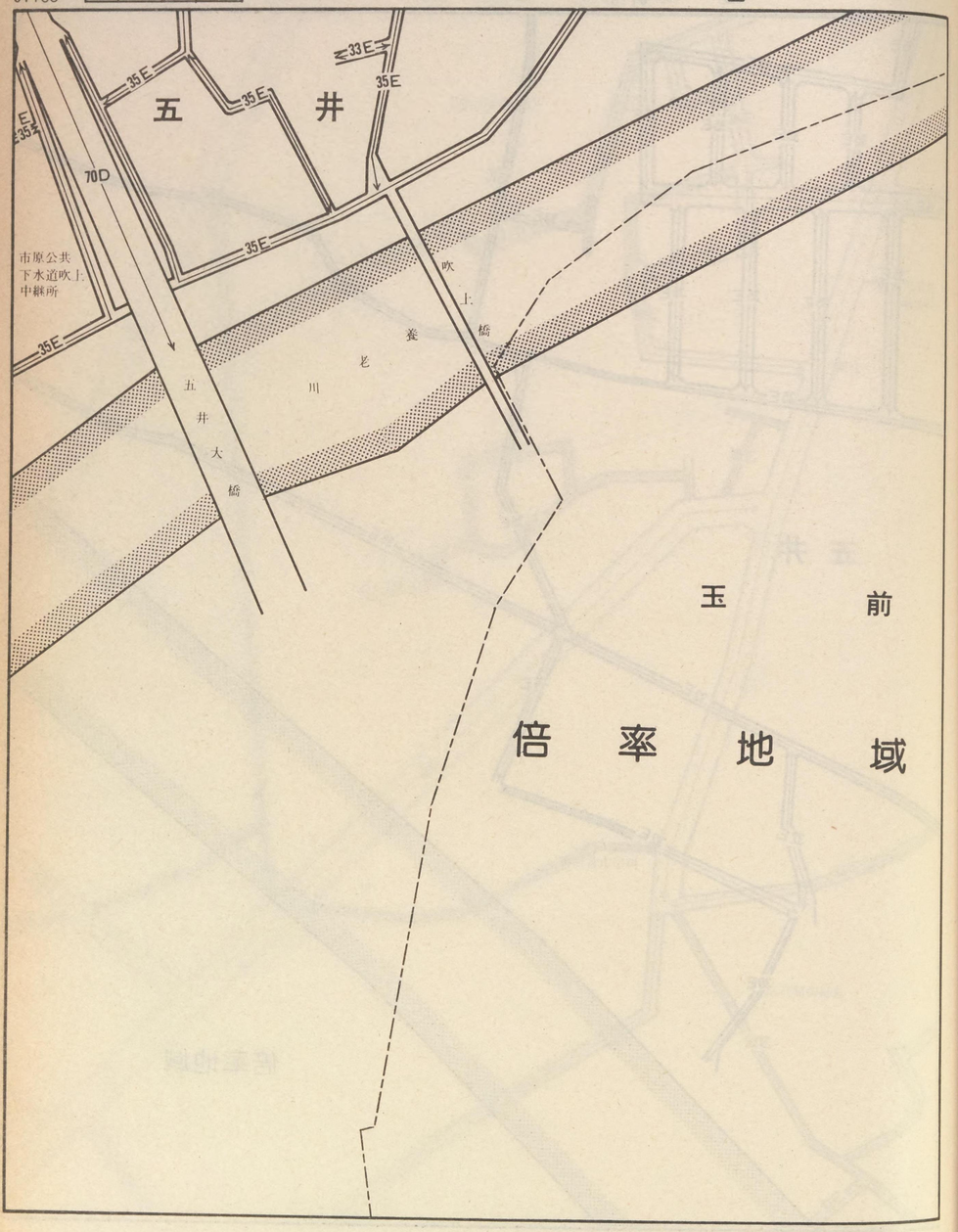

61161
61164 君塚 玉前 出津

千葉東
（市原市）

61165



記号	借地権割合	記号	借地権割合
A	90%	E	50%
B	80%	F	40%
C	70%	G	30%
D	60%	H	20%

繁華街・高度商業地区
道路を中心として全地域
道路沿い

普通商業地区
併用住宅地区
全地域
北側道路沿い
南側全地域

中小工場地区
北側全地域
南側道路沿い
南側全地域

大工場地区
北側全地域
南側道路沿い
北側全地域

普通住宅地区
家内工業地区
無印は全地域

61166

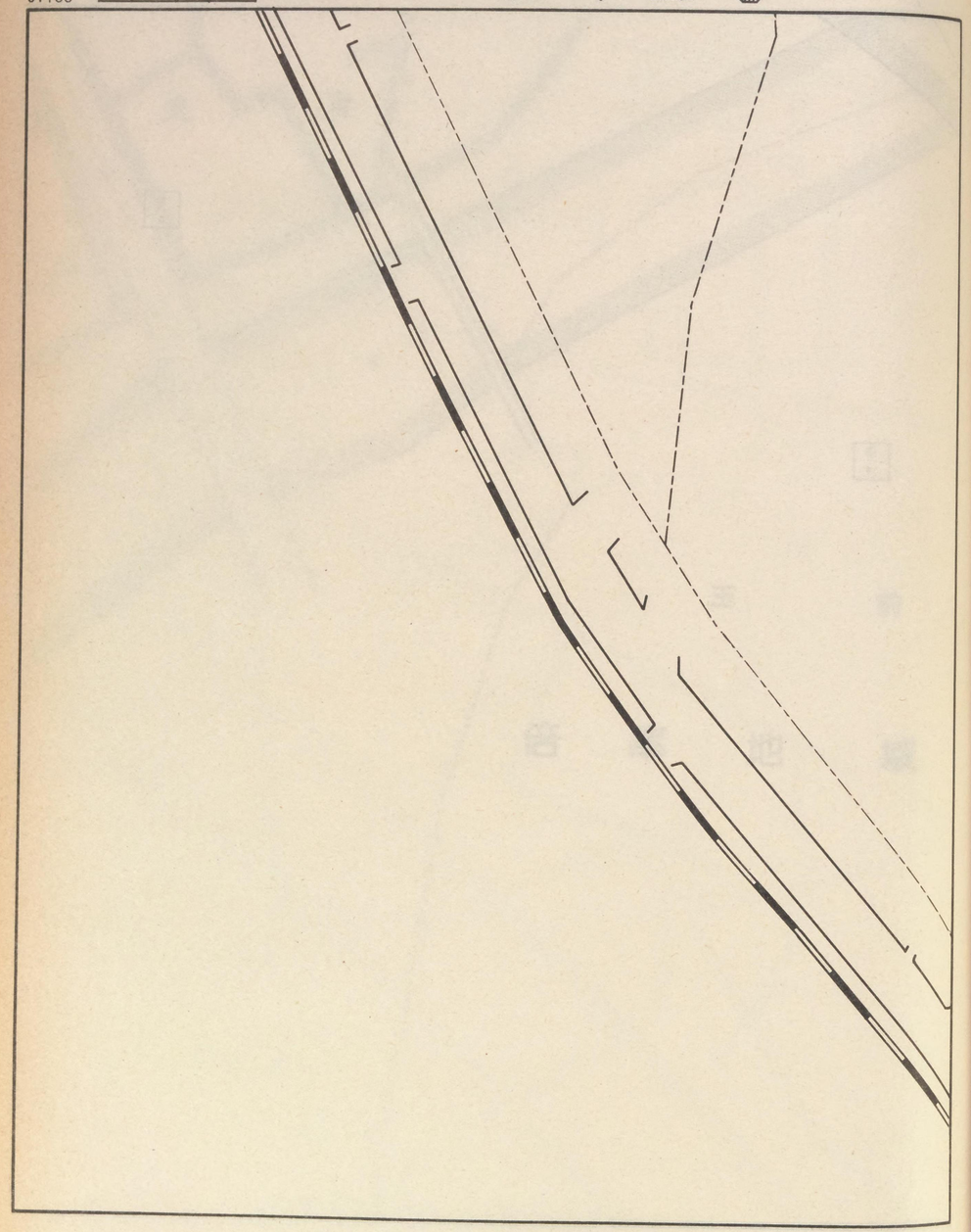

61163
五所
五井海岸
五井
61167

千葉東
（市原市）

61166

五井自動車教習所

55D

85D

五井

倍率地域

基
7−2

記号	借地権割合	記号	借地権割合
A	90%	E	50%
B	80%	F	40%
C	70%	G	30%
D	60%	H	20%

繁華街・高度商業地区
道路を中心として全地域
道路沿い

普通商業地区
併用住宅地区
全地域
北側道路沿い
南側全地域

中小工場地区
北側全地域
南側道路沿い
南側全地域

大工場地区
北側全地域
南側道路沿い
北側全地域

普通住宅地区
家内工場地区
無印は全地域

61167

36E
55D
32E
32E
32E

五井ひまわり幼稚園

五

井

丸善石油下荻野マンモス社宅

養

老

川

61164

61166

五井
五所
岩崎
五井飛地

千葉東
（市原市）
61167

倍率地域

記号	借地権割合	記号	借地権割合
A	90%	E	50%
B	80%	F	40%
C	70%	G	30%
D	60%	H	20%

繁華街・高度商業地区
道路を中心として全地域
道路沿い

普通商業地区
併用住宅地区
全地域
北側道路沿い
南側全地域

中小工場地区
北側全地域
南側道路沿い
南側全地域

大工場地区
北側全地域
南側道路沿い
北側全地域

普通住宅地区
家内工業地区
無印は全地域

61168

基
10－3

神　　崎

潤　井　戸

電気化学工業
電化南社宅

辰己台東四丁目

37E　32E　31E

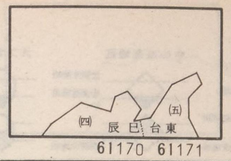

61170　61171

千葉東
（市原市）　61168

萩　　作

千葉塩素化学
辰己台アパート

辰己台東五丁目

35E　38E　32E　37E

61169

記号	借地権割合	記号	借地権割合
A	90%	E	50%
B	80%	F	40%
C	70%	G	30%
D	60%	H	20%

繁華街・高度商業地区
道路を中心として全域
道路沿い

普通商業地区
併用住宅地区
全地域
北側道路沿い
南側全地域

中小工場地区
北側全地域
南側道路沿い
南側全地域

大工場地区
北側全地域
南側道路沿い
北側全地域

普通住宅地区
家内工業地区
無印は全域

倍　　率

大　　厩

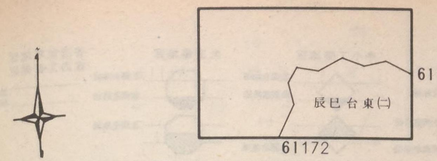

千葉東
（市原市）　61169

地　　域

久　々　津

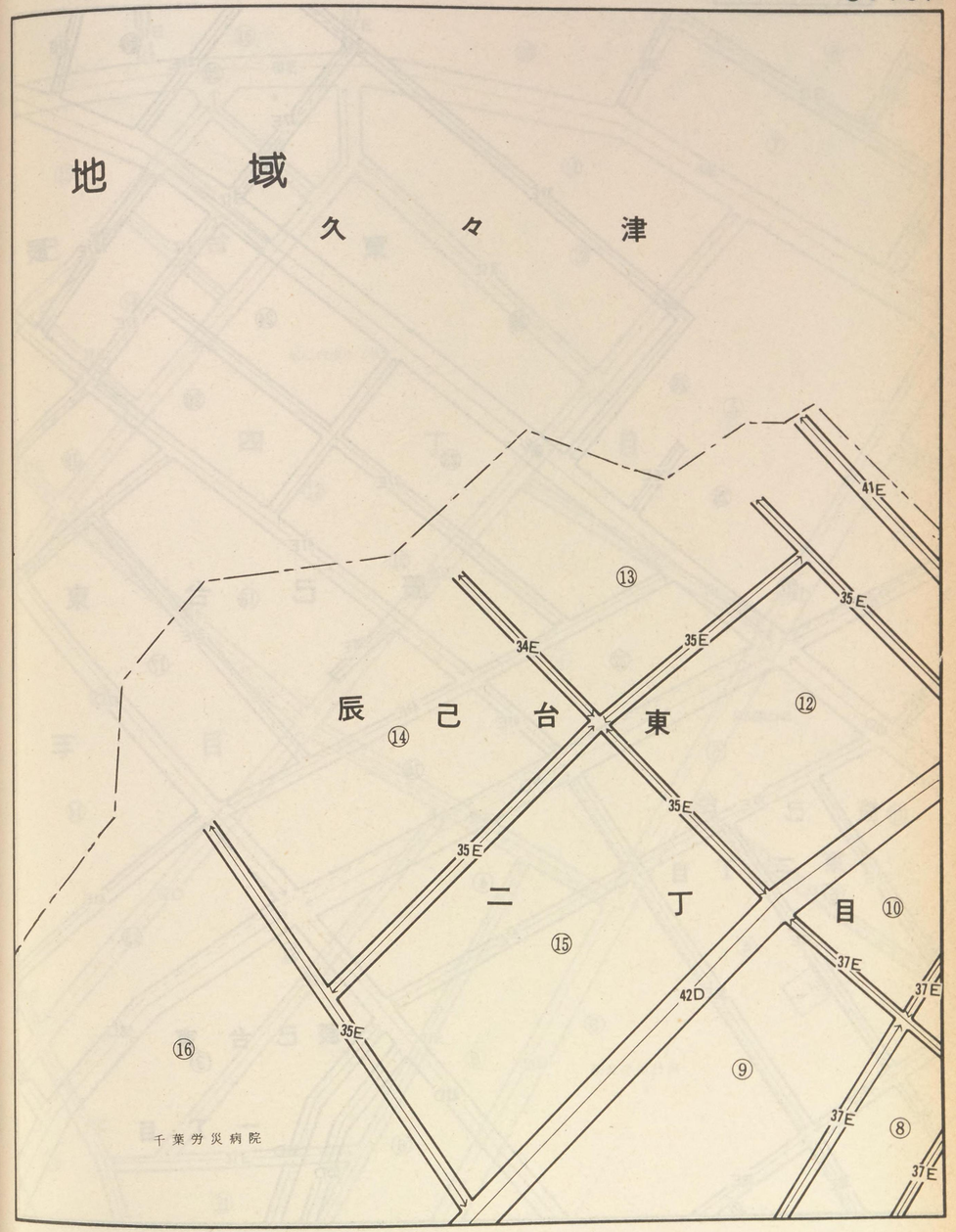

記号	借地権割合	記号	借地権割合
A	90%	E	50%
B	80%	F	40%
C	70%	G	30%
D	60%	H	20%

繁華街・高度商業地区
道路を中心として全地域
道路沿い

普通商業地区
併用住宅地区
全地域
北側道路沿い
南側全地域

中小工場地区
北側全地域
南側道路沿い
南側全地域

大工場地区
北側全地域
南側道路沿い
北側全地域

普通住宅地区
家内工業地区
無印は全地域

61170

61168
61169
61171
61173
(三) (四) 辰巳台東 (二) (一)

千葉東
(市原市) 61170

辰巳台東小学校
辰巳電話局
辰巳中央公園
六八
辰己台東一丁目
辰己台東二丁目
辰己台東三丁目
辰己台東四丁目
辰己台東五丁目

記号	借地権割合	記号	借地権割合
A	90%	E	50%
B	80%	F	40%
C	70%	G	30%
D	60%	H	20%

繁華街・高度商業地区
道路を中心として全地域
道路沿い

普通商業地区
併用住宅地区
全地域
北側道路沿い
南側全地域

中小工場地区
北側全地域
南側道路沿い
南側全地域

大工場地区
北側全地域
南側道路沿い
北側全地域

普通住宅地区
家内工業地区
無印は全地域

61171

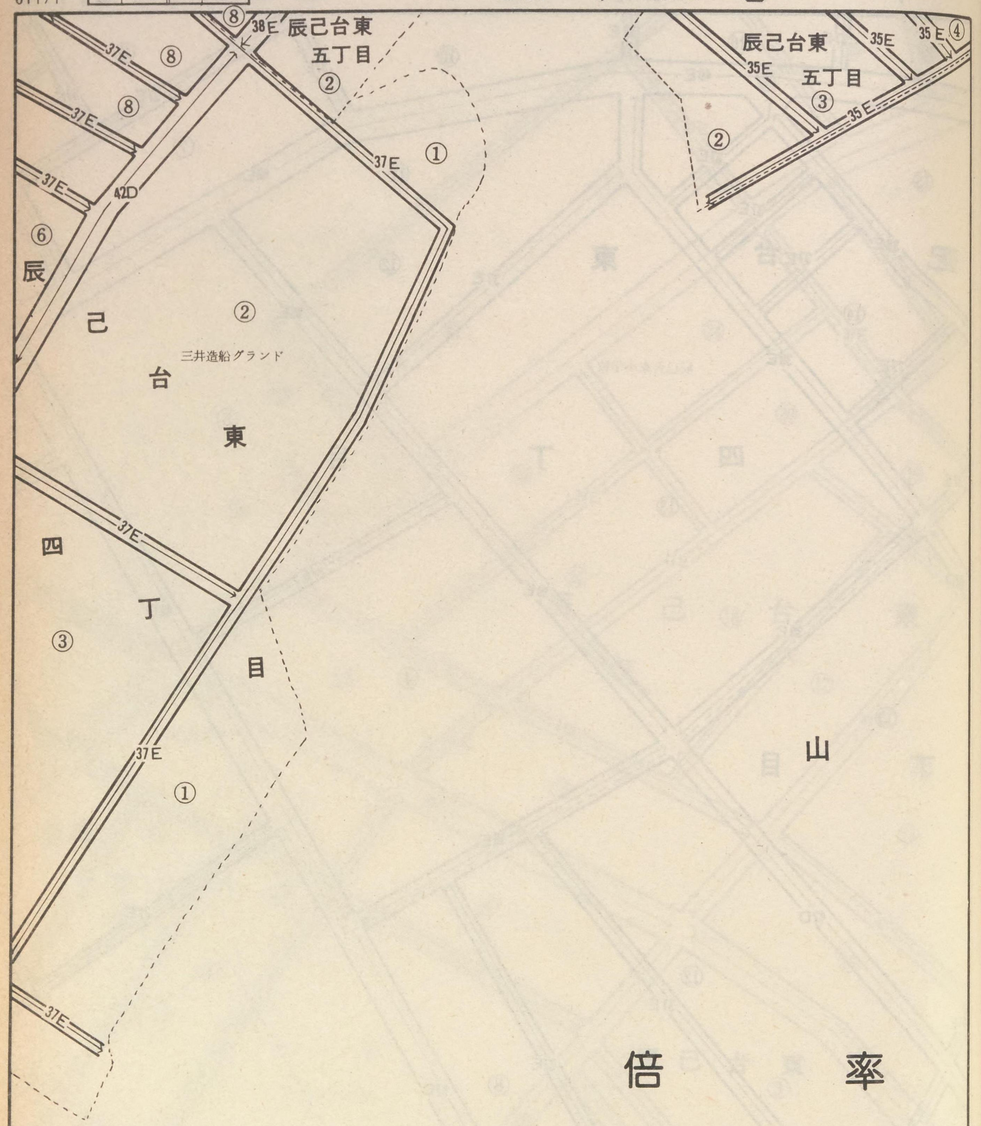

61168
61170
61174
辰巳台東
辰巳台東

千葉東
（市原市） 61171

山

倍　　率

木

地　　域

記号	借地権割合	記号	借地権割合
A	90%	E	50%
B	80%	F	40%
C	70%	G	30%
D	60%	H	20%

繁華街・高度商業地区
道路を中心として全地域
道路沿い

普通商業地区
併用住宅地区
全地域
北側道路沿い
南側全地域

中小工場地区
北側全地域
南側道路沿い
南側全地域

大工場地区
北側全地域
南側道路沿い
北側全地域

普通住宅地区
家内工業地区
無印は全地域

61172

倍率地域

大厩

33E

33E

61169

61173

61175

辰巳台東(二)

辰巳台西(五)

千葉東
(市原市)

61172

千葉労災病院

⑯

42D

37E

37E

42D

42E

⑰

38E

辰巳台東②

辰巳台中学校

33E

辰巳台二丁目

⑲

47D

33E

38E

①

辰巳保育所

44D

44D

44E

辰巳台西⑧五丁目

⑨

⑪

44E

44E

44E

公
23

記号	借地権割合	記号	借地権割合
A	90%	E	50%
B	80%	F	40%
C	70%	G	30%
D	60%	H	20%

繁華街・高度商業地区
道路を中心として全地域
道路沿い

普通商業地区
併用住宅地区
全地域
北側道路沿い
南側全地域

中小工場地区
北側全地域
南側道路沿い
南側全地域

大工場地区
北側全地域
南側道路沿い
北側全地域

普通住宅地区
家内工業地区
無印は全地域

61173

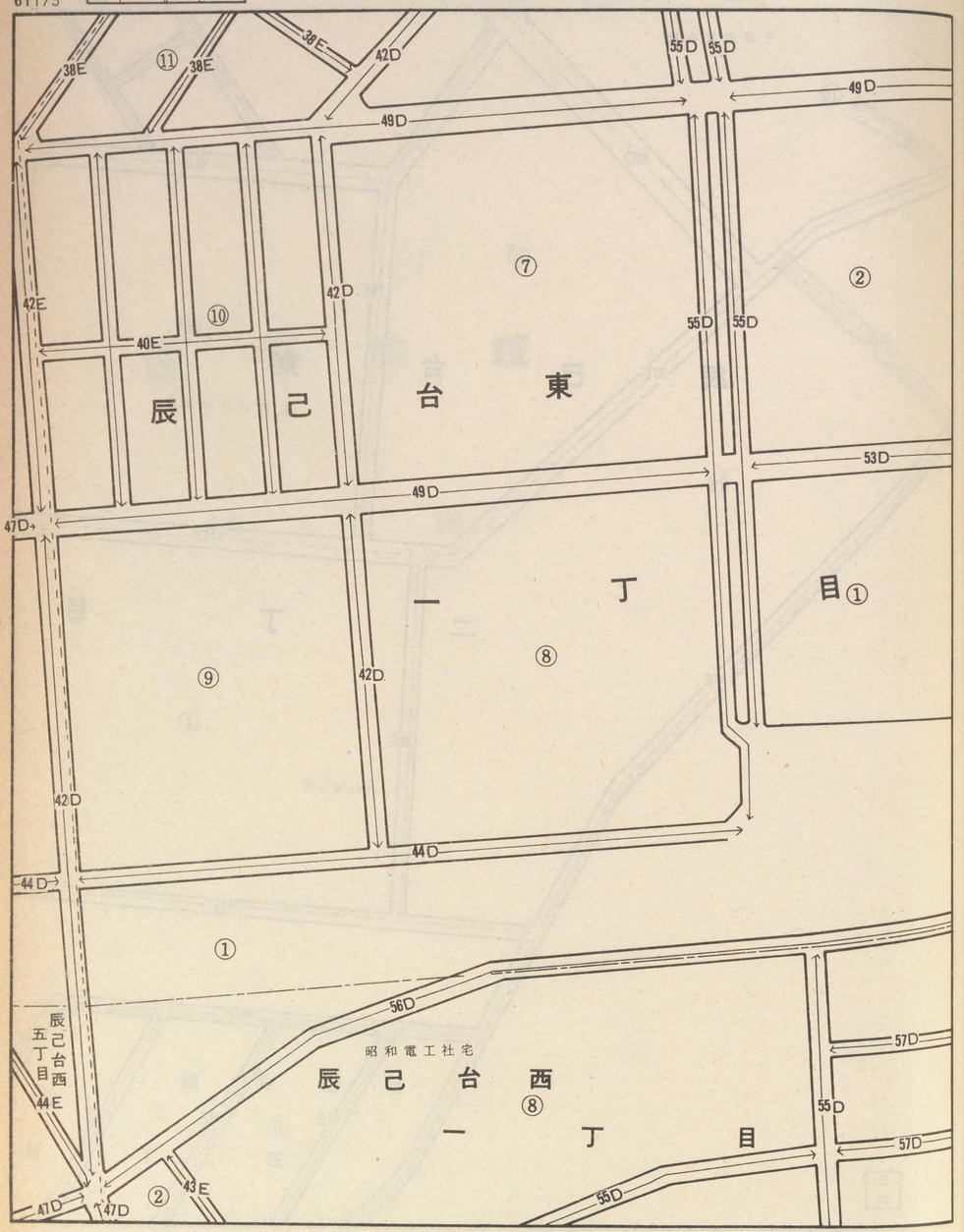

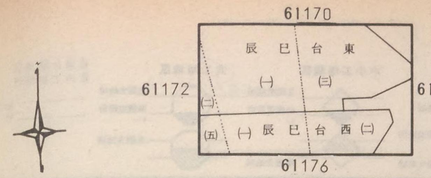

千葉東
（市原市）
61173

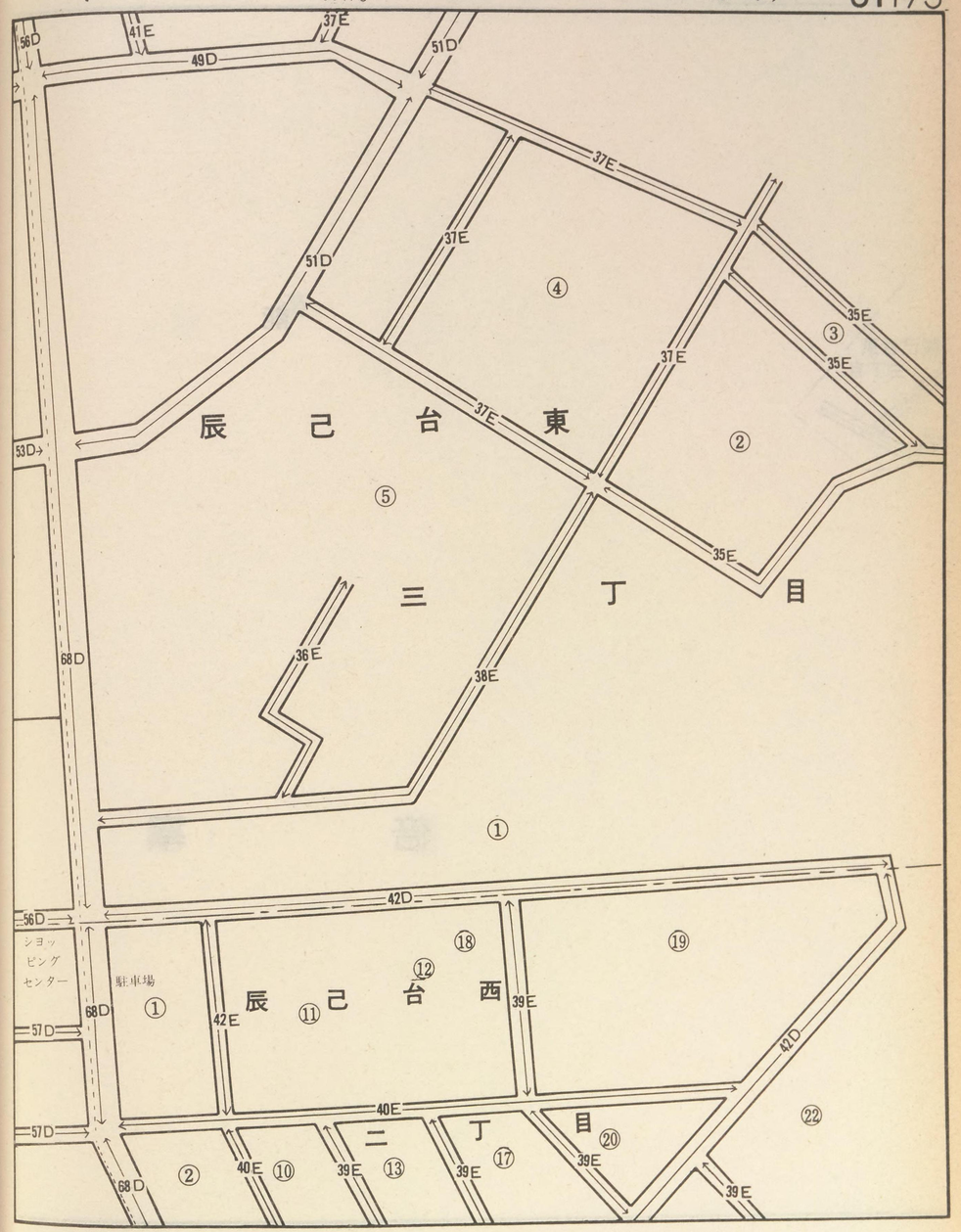

記号	借地権割合	記号	借地権割合
A	90%	E	50%
B	80%	F	40%
C	70%	G	30%
D	60%	H	20%

繁華街・高度商業地区
道路を中心として全地域
道路沿い

普通商業地区併用住宅地区
全地域
北側道路沿い
南側全地域

中小工場地区
北側全地域
南側道路沿い
南側全地域

大工場地区
北側全地域
南側道路沿い
北側全地域

普通住宅地区
家内工業地区
無印は全地域

61174

辰己台東三丁目

35E

35E

能

倍　　率

61171

61173

辰己台東

千葉東
（市原市）　61174

満

地　　域

61175

記号	借地権割合	記号	借地権割合
A	90%	E	50%
B	80%	F	40%
C	70%	G	30%
D	60%	H	20%

繁華街・高度商業地区
道路を中心として全地域
道路沿い

普通商業地区
併用住宅地区
全地域
北側道路沿い
南側全地域

中小工場地区
北側全地域
南側道路沿い
南側全地域

大工場地区
北側全地域
南側道路沿い
北側全地域

普通住宅地区
家内工業地区
無印は全地域

倍　　率

大

61172

61176

千葉東
（市原市）　61175

地　　域

厩

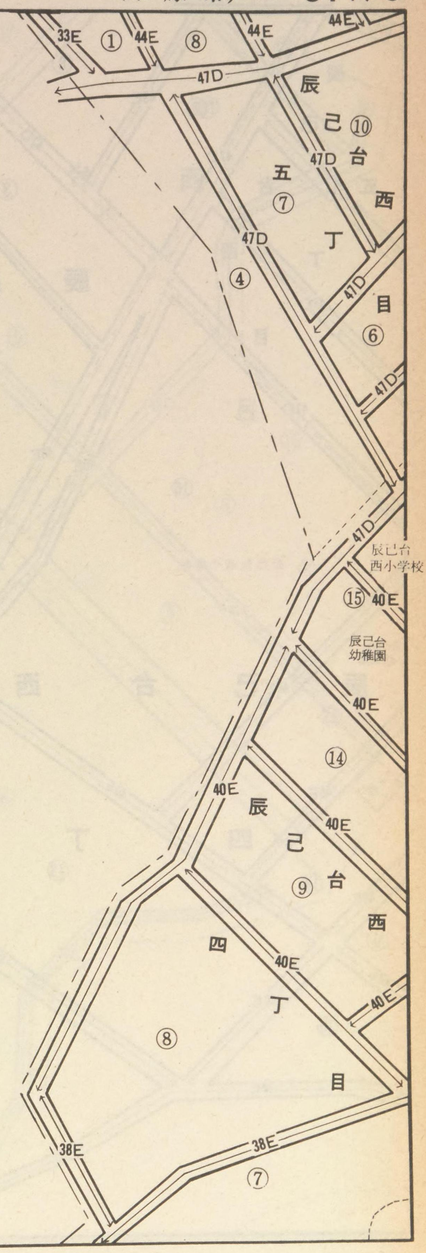

記号	借地権割合	記号	借地権割合
A	90%	E	50%
B	80%	F	40%
C	70%	G	30%
D	60%	H	20%

繁華街・高度商業地区
道路を中心として全地域
道路沿い

普通商業地区
併用住宅地区
全地域
北側道路沿い
南側全地域

中小工場地区
北側全地域
南側道路沿い
南側全地域

大工場地区
北側全地域
南側道路沿い
北側全地域

普通住宅地区
家内工業地区
無印は全地域

61176

辰己台西小学校

辰己台幼稚園

61173

61175

千葉東
（市原市）
61176

記号	借地権割合	記号	借地権割合
A	90%	E	50%
B	80%	F	40%
C	70%	G	30%
D	60%	H	20%

繁華街・高度商業地区
道路を中心として全域
道路沿い

普通商業地区
併用住宅地区
全地域
北側道路沿い
南側全地域

中小工場地区
北側全地域
南側道路沿い
南側全地域

大工場地区
北側全地域
南側道路沿い
北側全地域

普通住宅地区
家内工業地区
無印は全地域

61177

菊　　間

倍　率　地　域

40E　41E

61178

61179

千葉東
（市原市）　61177

山　　木

若　宮　四　丁　目　五　丁　目　若宮三丁目

東公園

若宮小学校

体育館

若宮中央公園

千葉東
（市原市）　61178

61178

記号	借地権割合	記号	借地権割合
A	90%	E	50%
B	80%	F	40%
C	70%	G	30%
D	60%	H	20%

繁華街・高度商業地区
道路を中心として全地域
道路沿い

普通商業地区
併用住宅地区
全地域
北側道路沿い
南側全地域

中小工場地区
北側全地域
南側道路沿い
南側全地域

大工場地区
北側全地域
南側道路沿い
北側全地域

普通住宅地区
家内工業地区
無印は全地域

61177　61180

若宮　四丁目　うさぎ山公園　山木　若宮　一丁目　三丁目　若宮中央公園　若宮小学校　若宮　二丁目　能満　市原　倍率地域　木　能満　県道市原鴨川台線29号　共石スタンド　串田商事

40E　41E　38E　43E

記号	借地権割合	記号	借地権割合
A	90%	E	50%
B	80%	F	40%
C	70%	G	30%
D	60%	H	20%

繁華街・高度商業地区
道路を中心として全地域
道路沿い

普通商業地区
併用住宅地区
全地域
北側道路沿い
南側全地域

中小工場地区
北側全地域
南側道路沿い
南側全地域

大工場地区
北側全地域
南側道路沿い
北側全地域

普通住宅地区
家内工業地区
無印は全地域

61179

若宮児童公園

菊　　間

若宮五丁目

大多喜ガスタンク

倍

61177

61180

菊　間　若宮(五)(六)(七)(三)(二)

千葉東
(市原市)　61179

若宮中央公園

若宮三丁目

若宮二丁目

若宮六丁目

若宮七丁目

高呂塚公園

40E　41E

率　地　域

菊　　間

記号	借地権割合	記号	借地権割合
A	90%	E	50%
B	80%	F	40%
C	70%	G	30%
D	60%	H	20%

繁華街・高度商業地区
道路を中心として全地域
道路沿い

普通商業地区
併用住宅地区
全地域
北側道路沿い
南側全地域

中小工場地区
北側全地域
南側道路沿い
南側全地域

大工場地区
北側全地域
南側道路沿い
北側全地域

普通住宅地区
家内工業地区
無印は全地域

61180

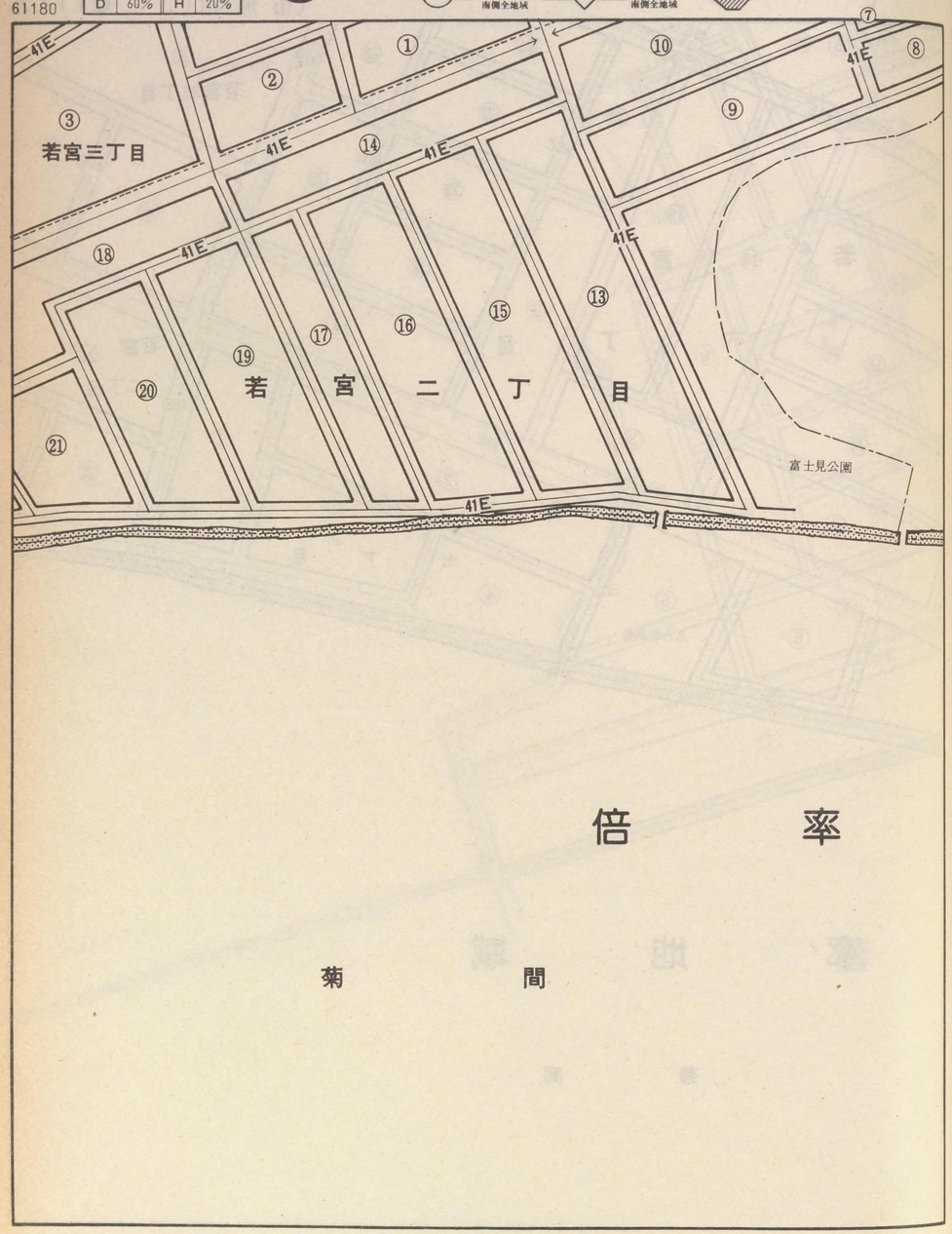

倍率

菊間

61178
61179
(二)
若宮
(二)
山木
菊間
八幡

千葉東
(市原市) 61180

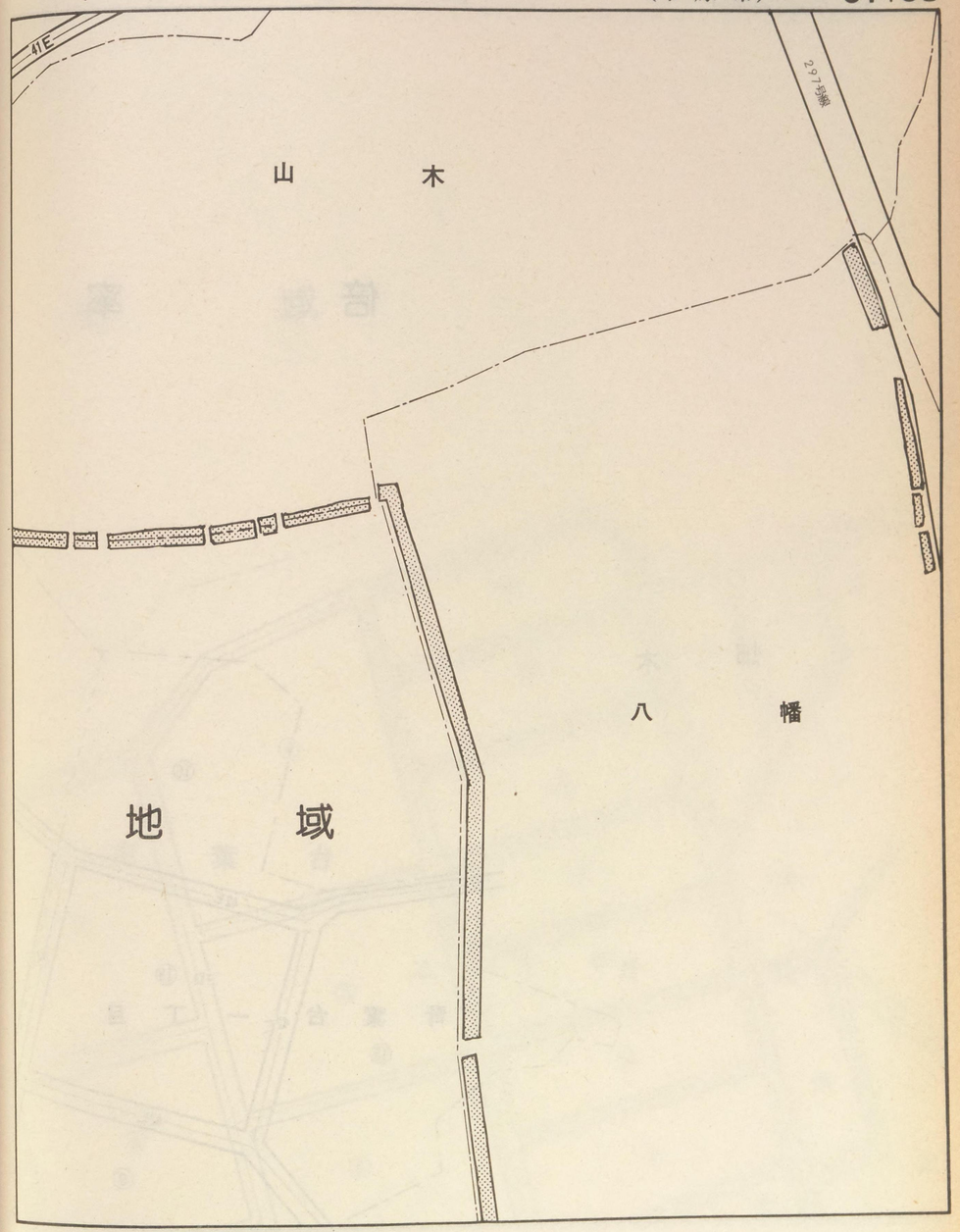

地域

61181

記号	借地権割合	記号	借地権割合
A	90%	E	50%
B	80%	F	40%
C	70%	G	30%
D	60%	H	20%

繁華街・高度商業地区
道路を中心として全地域
道路沿い

普通商業地区
併用住宅地区
全地域
北側道路沿い
南側全地域

中小工場地区
北側全地域
南側道路沿い
南側全地域

大工場地区
北側全地域
南側道路沿い
北側全地域

普通住宅地区
家内工業地区
無印は全地域

倍　　率

畑　　木

青　葉　台　一　丁　目

42E

⑨ ⑮ ⑯ ⑬

61182

61183

青葉台(一) 青葉台(二)

千葉東
（市原市）　61181

地　　域

青　葉　台　二　丁　目

42E

① ② ③ ④ ⑤ ⑥ ⑧ ⑨ ⑩ ⑪ ⑫ ⑬ ⑭ ⑮ ⑰ ⑱ ⑲ ⑳ ㉑ ㉒

61182

記号	借地権割合	記号	借地権割合
A	90%	E	50%
B	80%	F	40%
C	70%	G	30%
D	60%	H	20%

繁華街・高度商業地区
道路を中心として全地域
道路沿い

普通商業地区 併用住宅地区
全地域
北側道路沿い
南側全地域

中小工場地区
北側全地域
南側道路沿い
南側全地域

大工場地区
北側全地域
南側道路沿い
北側全地域

普通住宅地区 家内工業地区
無印は全地域

倍　　率

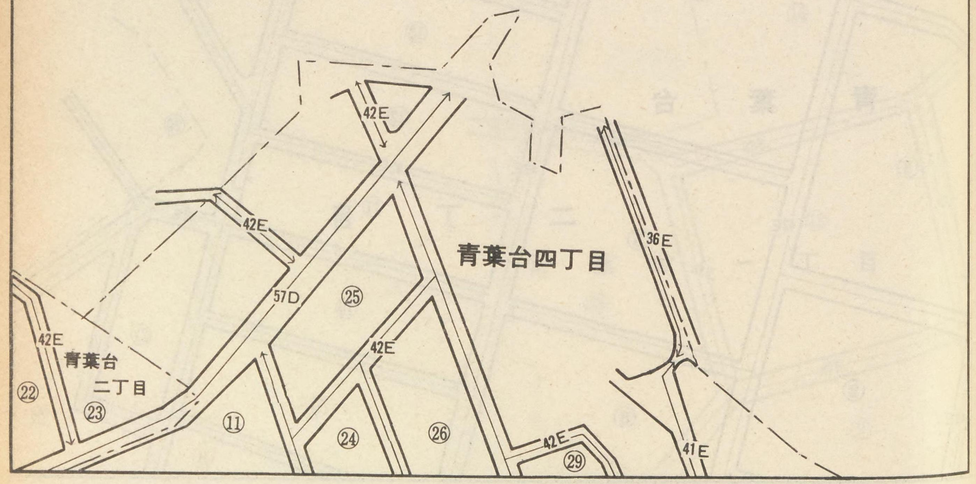

61181
61184
(四)
(三)
青葉台

千葉東
(市原市)　61182

地　　域

片　又　木

記号	借地権割合	記号	借地権割合
A	90%	E	50%
B	80%	F	40%
C	70%	G	30%
D	60%	H	20%

繁華街・高度商業地区
道路を中心として全地域
道路沿い

普通商業地区
併用住宅地区
全地域
北側道路沿い
南側全地域

中小工場地区
北側全地域
南側道路沿い
南側全地域

大工場地区
北側全地域
南側道路沿い
北側全地域

普通住宅地区
家内工業地区
無印は全地域

61183

倍率地域

畑　木

姉　崎

青葉台一丁目

㊏ 青葉台小学校

出光石油化学
青葉台南住宅

42E　57D

61181
61184
61185

千葉東
（市原市）
61183

出水石油化学
青葉台住宅

木更津
信用金庫

青葉台二丁目

青葉台三丁目

青葉台四丁目

青葉台五丁目

公11

42E　44E　45E　57D

記号	借地権割合	記号	借地権割合
A	90%	E	50%
B	80%	F	40%
C	70%	G	30%
D	60%	H	20%

繁華街・高度商業地区
道路を中心として全地域
道路沿い

普通商業地区
併用住宅地区
全地域
北側道路沿い
南側全地域

中小工場地区
北側全地域
南側道路沿い
南側全地域

大工場地区
北側全地域
南側道路沿い
北側全地域

普通住宅地区
家内工業地区
無印は全地域

61184

青葉台 四丁目 五丁目 青葉台 六丁目 公園

61182
61183 61186
(四) (五) 青葉台 (六) (七)

千葉東
（市原市） 61184

片又木 倍率地域 不入斗

青葉台七丁目 公24

61185

記号	借地権割合	記号	借地権割合
A	90%	E	50%
B	80%	F	40%
C	70%	G	30%
D	60%	H	20%

繁華街・高度商業地区
道路を中心として全地域
道路沿い

普通商業地区
併用住宅地区
全地域
北側道路沿い
南側全地域

中小工場地区
北側全地域
南側道路沿い
南側全地域

大工場地区
北側全地域
南側道路沿い
北側全地域

普通住宅地区
家内工業地区
無印は全地域

倍率地域

㊏ 姉崎高等学校

津 波

28E
27E
36E
公 12
姉

市街化調整区域

東京湾岸道路

姉ヶ崎第二保育所

61183
(三)
青葉台
(五)
61186
61188

千葉東
(市原市) 61185

青葉台三丁目
①
57D
45E
②
③ 青葉台
42E
⑩
⑨
公園
④
五
丁目
⑧
42E
⑤
42E
⑦
⑥

崎

25E
姉
崎
26E
28E
23E
30E
25E
25E
27E
26E
27E

記号	借地権割合	記号	借地権割合
A	90%	E	50%
B	80%	F	40%
C	70%	G	30%
D	60%	H	20%

繁華街・高度商業地区
道路を中心として全地域
道路沿い

普通商業地区 併用住宅地区
全地域
北側道路沿い
南側全地域

中小工場地区
北側全地域
南側道路沿い
南側全地域

大工場地区
北側全地域
南側道路沿い
北側全地域

普通住宅地区 家内工業地区
無印は全地域

61186

青葉台五丁目

基6

青葉台

姉

㊏ 姉崎中学校

42E 41E 26E 23E 33E 30E 46E

61184

61185

61189

(五) 青葉台 (七) (六)

千葉東
（市原市） 61186

青葉台七丁目

ミドリストアー

青葉台六丁目

公24

公園

48D 42E

倍率地域

崎

出光社宅

迎田飛地

記号	借地権割合	記号	借地権割合
A	90%	E	50%
B	80%	F	40%
C	70%	G	30%
D	60%	H	20%

繁華街・高度商業地区
道路を中心として全地域
道路沿い

普通商業地区
併用住宅地区
全地域
北側道路沿い
南側全地域

中小工場地区
北側全地域
南側道路沿い
南側全地域

大工場地区
北側全地域
南側道路沿い
北側全地域

普通住宅地区
家内工業地区
無印は全地域

61187

市街化調整区域

姉

倍率地域

倍率地域

白塚

61188

61190

柏原

姉崎

千葉東

（市原市）

61187

市街化調整区域

崎

墓地

妙蘇寺

基7

倍率地域

33E

28E

28E

28E

記号	借地権割合	記号	借地権割合
A	90%	E	50%
B	80%	F	40%
C	70%	G	30%
D	60%	H	20%

繁華街・高度商業地区
道路を中心として全地域
道路沿い

普通商業地区
併用住宅地区
全地域
北側道路沿い
南側全地域

中小工場地区
北側全地域
南側道路沿い
南側全地域

大工場地区
北側全地域
南側道路沿い
北側全地域

普通住宅地区
家内工業地区
無印は全地域

61188

倍率地域

東京電力姉崎寮

姉

崎

二子塚古墳

㊏ 明神小学校

30E
32E
26E
31E
33E
36E
28E

61185
61187 姉 崎 61189
61191

千葉東
（市原市）
61188

27E
26E
26E
27E
32E
30E
38E
36E
26E
46E
E 30
33E
27E
東京電力千葉支店
椎津変電所
35E
49D
36E
33E
43E
古墳墓境線
35E
35E
32E
30E
E 37
53D
37E
37E
33E
36E
36E
41E
41E

記号	借地権割合	記号	借地権割合
A	90%	E	50%
B	80%	F	40%
C	70%	G	30%
D	60%	H	20%

繁華街・高度商業地区
道路を中心として全地域
道路沿い

普通商業地区
併用住宅地区
全地域
北側道路沿い
南側全地域

中小工場地区
北側全地域
南側道路沿い
南側全地域

大工場地区
北側全地域
南側道路沿い
北側全地域

普通住宅地区
家内工業地区
無印は全地域

61189

30E 46E 30E 30E 30E 30E 33E 31E 33E 33E 34E 52D 34E 34E 34E 61D 37E 43E 37E 37E 37E 37E 37E 44E 68D 41E 41E 50D 83D 52D 80D 60D 60D 80D 公3 基3

姉崎神社

たちばな保育園

東京電力
千葉支店
椎津変電所

姉崎農協

姉

61186

61188

61192

迎田

姉崎

椎津

千葉東
（市原市）

61189

市原市役所姉崎支所

崎

倍率地域

30E 49D 52D 44E 50D 50D 76D 60D 67D 52D 44D 41D 63D 33E 38E 33E 33E 33E 公4 基3

砂子橋

椎津

倍率地域

姉崎小学校

記号	借地権割合	記号	借地権割合
A	90%	E	50%
B	80%	F	40%
C	70%	G	30%
D	60%	H	20%

繁華街・高度商業地区
道路を中心として全地域
道路沿い

普通商業地区
併用住宅地区
全地域
北側道路沿い
南側全地域

中小工場地区
北側全地域
南側道路沿い
南側全地域

大工場地区
北側全地域
南側道路沿い
北側全地域

普通住宅地区
家内工業地区
無印は全地域

61190

白塚

山新公民館

倍率

26E

公 13

今津朝山

倍率地域

卍 地蔵尊

25E

61187

白塚

姉崎

今津朝日

61191

61194

千葉東

（市原市） 61190

市街化調整区域

地域

28E

43E

内房線

26E

姉

崎

基 2

27E

25E

23E

24E

記号	借地権割合	記号	借地権割合
A	90%	E	50%
B	80%	F	40%
C	70%	G	30%
D	60%	H	20%

繁華街・高度商業地区
道路を中心として全地域
道路沿い

普通商業地区
併用住宅地区
全地域
北側道路沿い
南側全地域

中小工場地区
北側全地域
南側道路沿い
南側全地域

大工場地区
北側全地域
南側道路沿い
北側全地域

普通住宅地区
家内工業地区
無印は全地域

61191

28E 32E 33E 29E 43E 52D 63D 43E パチンコ ドラゴン 27E 28E 30E 姉 26E 28E 28E 矢田跨線人道橋 30E 30E 27E 30E 22E 25E 33E 33E 33E 24E 24E 24E 住友生命 49E 46E 31E E31

61188

61190 姉 崎 61192

61195

千葉東
（市原市）

61191

36E 53D 41E 40E 市原茂原線 43E 46E 58D 50D 63D 76D 92D 38E 50D 50D 105C 105C 120C 千葉信用金庫姉崎支店 崎 50D 110C 80C 内房線 イトーヨーカドー姉崎支店 90C 75C 48E 33E 30E 64D 姉崎郵便局 60D 49E 47E 30E 31E 31E 50D

記号	借地権割合	記号	借地権割合
A	90%	E	50%
B	80%	F	40%
C	70%	G	30%
D	60%	H	20%

繁華街・高度商業地区
道路を中心として全地域
道路沿い

普通商業地区
併用住宅地区
全地域
北側道路沿い
南側全地域

中小工場地区
北側全地域
南側道路沿い
南側全地域

大工場地区
北側全地域
南側道路沿い
北側全地域

普通住宅地区
家内工業地区
無印は全地域

61192

主要地方道千葉鴨川線

105C 120C 140C 72C 80C 90C 72C 100C 147C 150C 100C 140C 147C 120C 109C 80C 76C 67C 76C 80C 70C 76C 70C 100C 80C 45E 86D 基 5-1

52D 80D 83D 100D 63D 58D 70D 60E 50D 60D 57D 70D 57D 57D 63D 63D 63D 62D 100D

卍 妙経寺

上町中央公民館

姉

千葉銀行姉崎支店

千葉相互銀行姉崎支店

県道姉崎停車場線

県道袖ケ浦姉崎停車場線

姉崎駅

内房線

30E 27E 27E 27E

千葉東
（市原市） 61192

倍率地域

椎津

姉崎

文 姉崎小学校

63D 大手橋 境川 公10 38E 38E 38E 45D 35E 35E 35E 35E 35E 35E 35E 35E 100C 95C 85D 80D 70D 35E 35E 35E 35E 45E 27E 27E 32E

〒 仲町郵便局

卍 長遠寺

61193

記号	借地権割合	記号	借地権割合
A	90%	E	50%
B	80%	F	40%
C	70%	G	30%
D	60%	H	20%

繁華街・高度商業地区
道路を中心として全地域
道路沿い

普通商業地区
併用住宅地区
全地域
北側道路沿い
南側全地域

中小工場地区
北側全地域
南側道路沿い
南側全地域

大工場地区
北側全地域
南側道路沿い
北側全地域

普通住宅地区
家内工業地区
無印は全地域

倍率地域

椎津

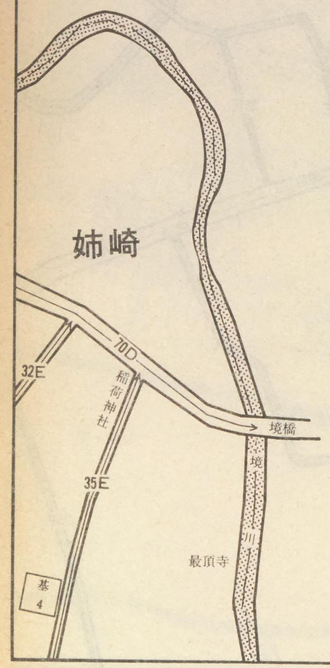

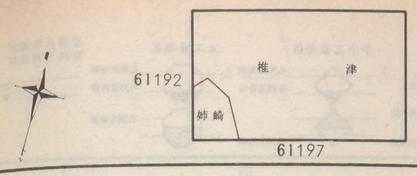

千葉東
（市原市）

61193

基
1

記号	借地権割合	記号	借地権割合
A	90%	E	50%
B	80%	F	40%
C	70%	G	30%
D	60%	H	20%

繁華街・高度商業地区
道路を中心として全地域
道路沿い

普通商業地区
併用住宅地区
全地域
北側道路沿い
南側全地域

中小工場地区
北側全地域
南側道路沿い
南側全地域

大工場地区
北側全地域
南側道路沿い
北側全地域

普通住宅地区
家内工業地区
無印は全地域

61194

今津朝山公民館

今　津　朝　山

倍　率　地　域

公
7-5

61190

今津朝山　姉　崎　61195

61198

千葉東

（市原市）　61194

24E　26E　23E　26E　26E　40E　40E　25E　出光興産上矢田社宅　姉　崎　25E　20E　25E　25E　25E　25E　25E　25E　22E　24E　24E　22E　22E　22E