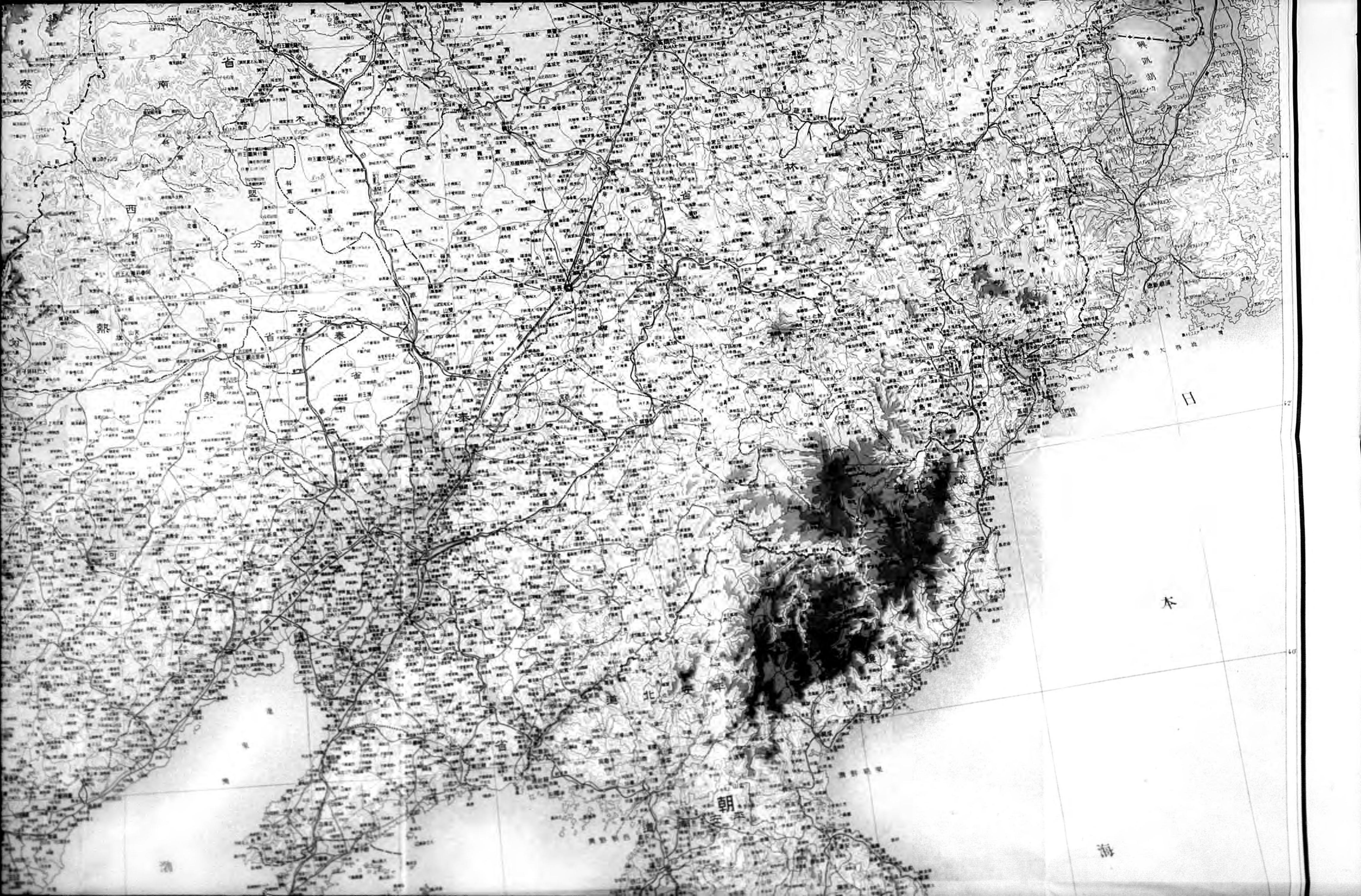


滿洲方面戰場一覽圖



東亞一般圖





察

南

省

西

分

熱

省

天

奉

省

奉

天

北


平

朝

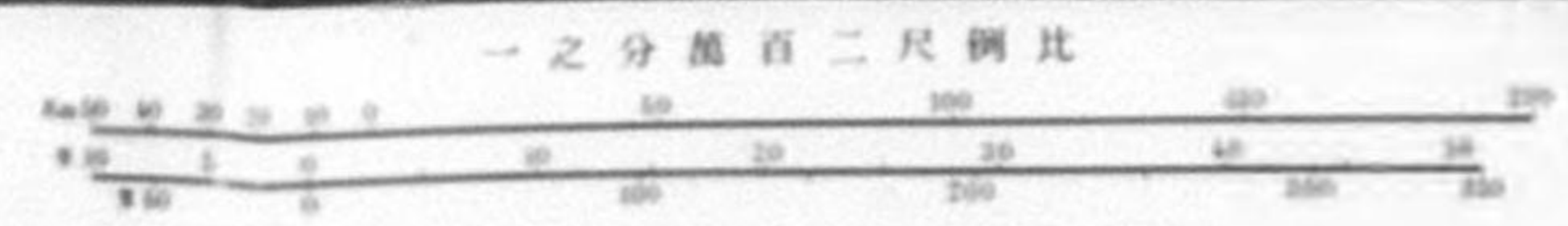
日

本

海



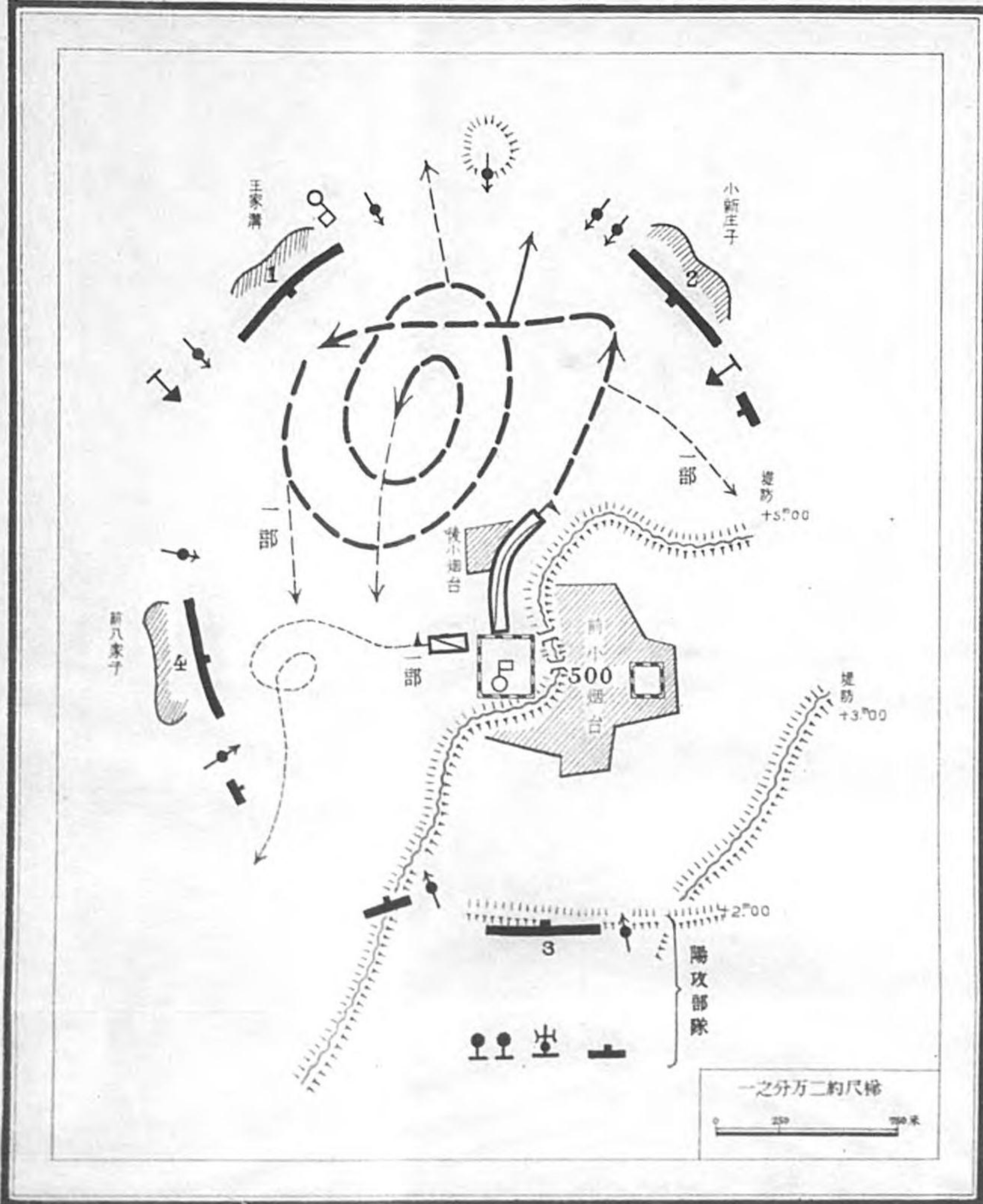
—— 1:250,000 比例尺 ——



—— 1:250,000 比例尺 ——

前小烟台附近獨立守備步兵第三大隊之戰鬥狀況要圖

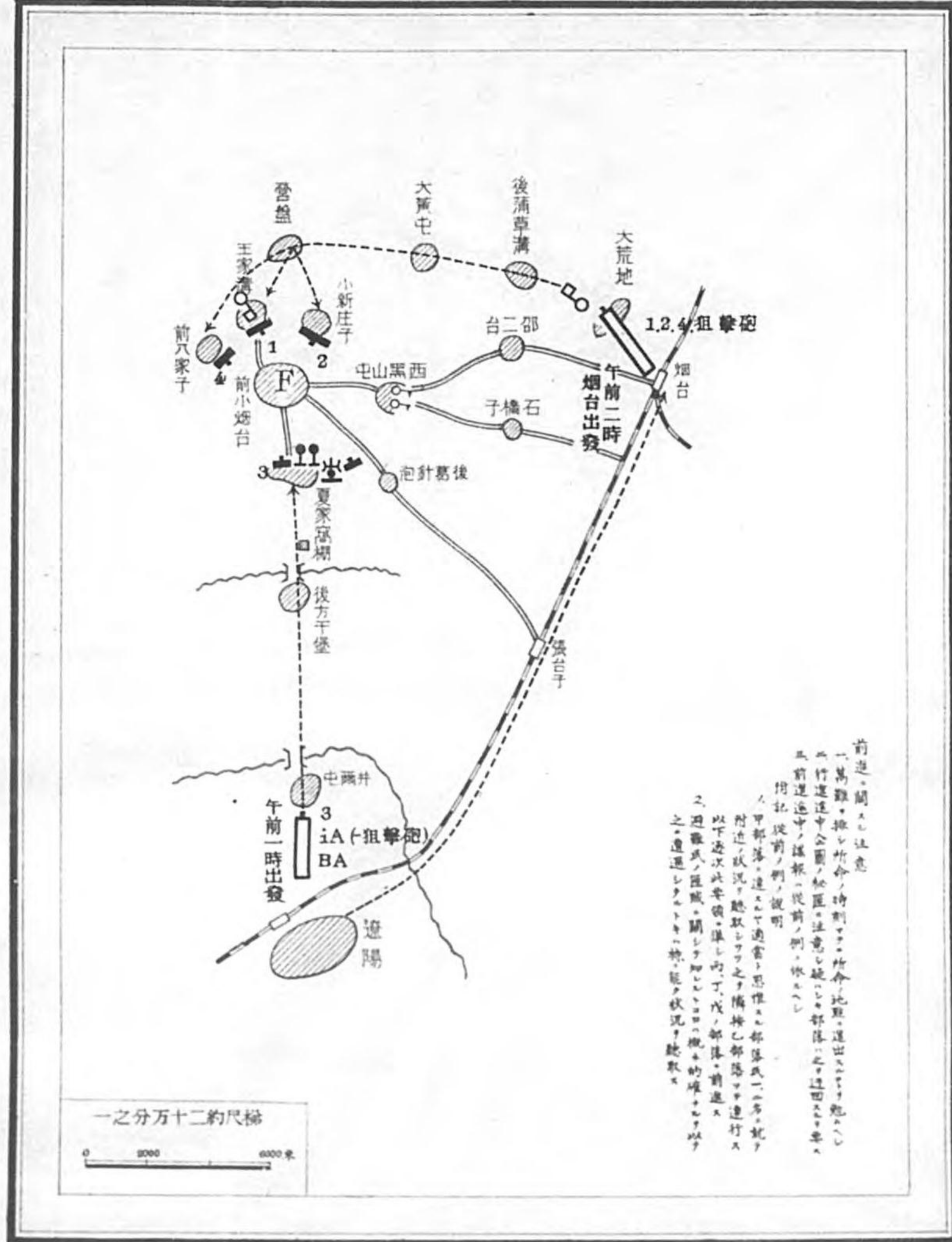
昭和七年一月十七日午前七時



附圖第二其三

前小烟台附近獨立守備步兵第三大隊接敵行動要圖

昭和七年一月十六日

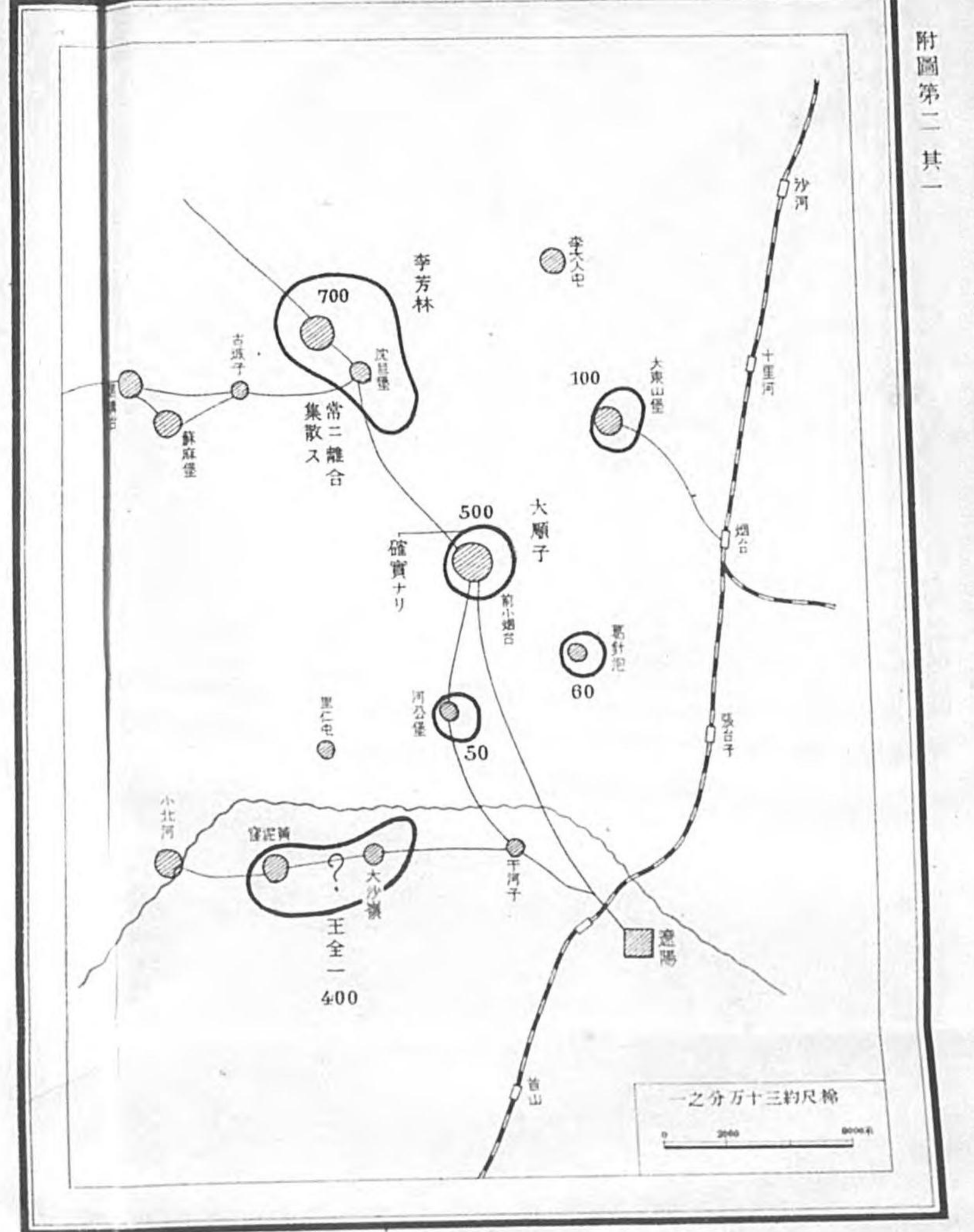


前進、退却の注意
 一、萬難・推しの所、時刻、所命、此處、進出、退却、の注意
 二、前進、退却、の注意、時刻、所命、此處、進出、退却、の注意
 三、前進、退却、の注意、時刻、所命、此處、進出、退却、の注意
 四、前進、退却、の注意、時刻、所命、此處、進出、退却、の注意
 五、前進、退却、の注意、時刻、所命、此處、進出、退却、の注意
 六、前進、退却、の注意、時刻、所命、此處、進出、退却、の注意
 七、前進、退却、の注意、時刻、所命、此處、進出、退却、の注意
 八、前進、退却、の注意、時刻、所命、此處、進出、退却、の注意
 九、前進、退却、の注意、時刻、所命、此處、進出、退却、の注意
 十、前進、退却、の注意、時刻、所命、此處、進出、退却、の注意

附圖第二其二

烟台西地方匪蹤踞要圖

昭和七年一月十五日

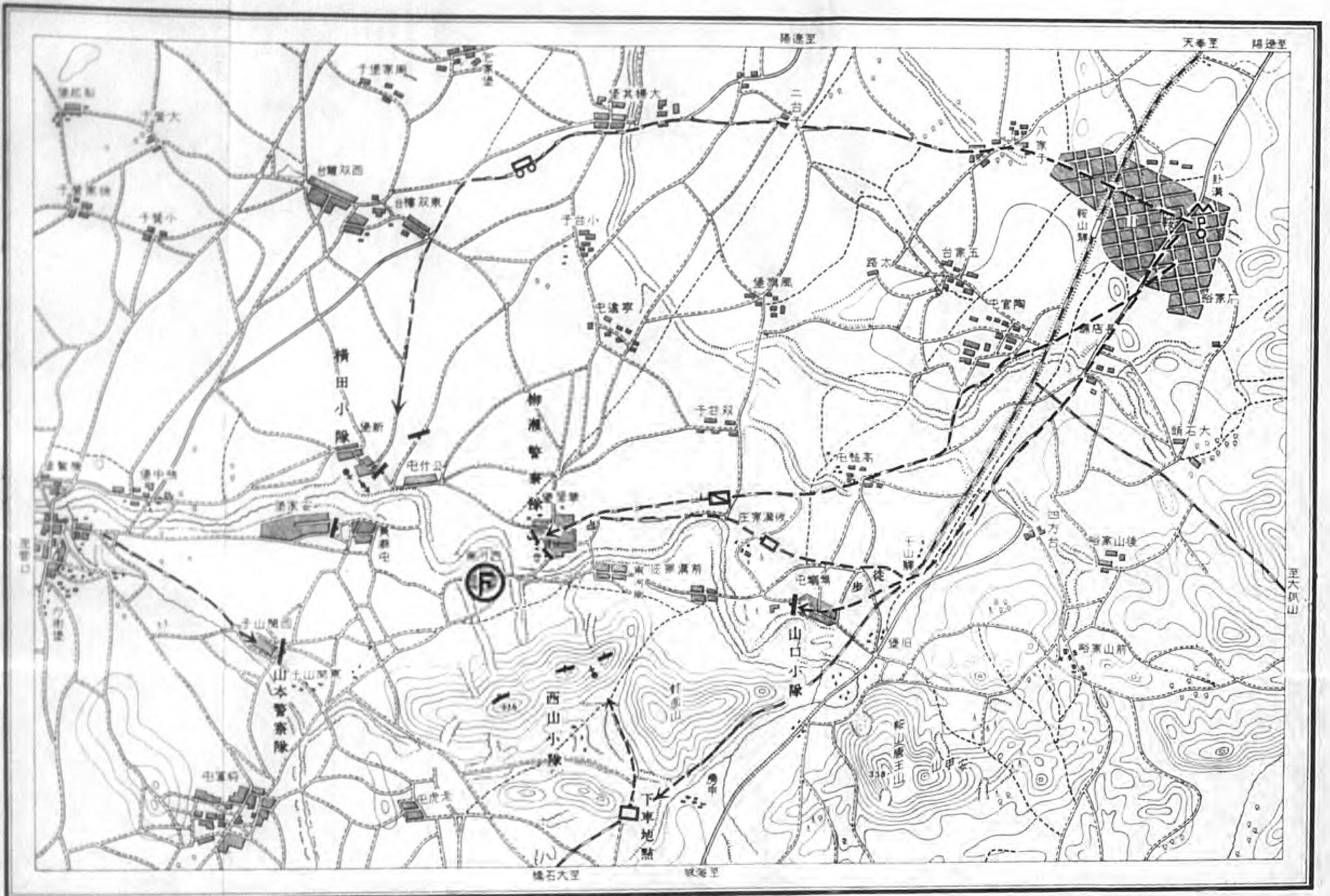


附圖第二其一

西河南附近獨立守備第六大隊包圍圖要成

昭和七年六月二十二日

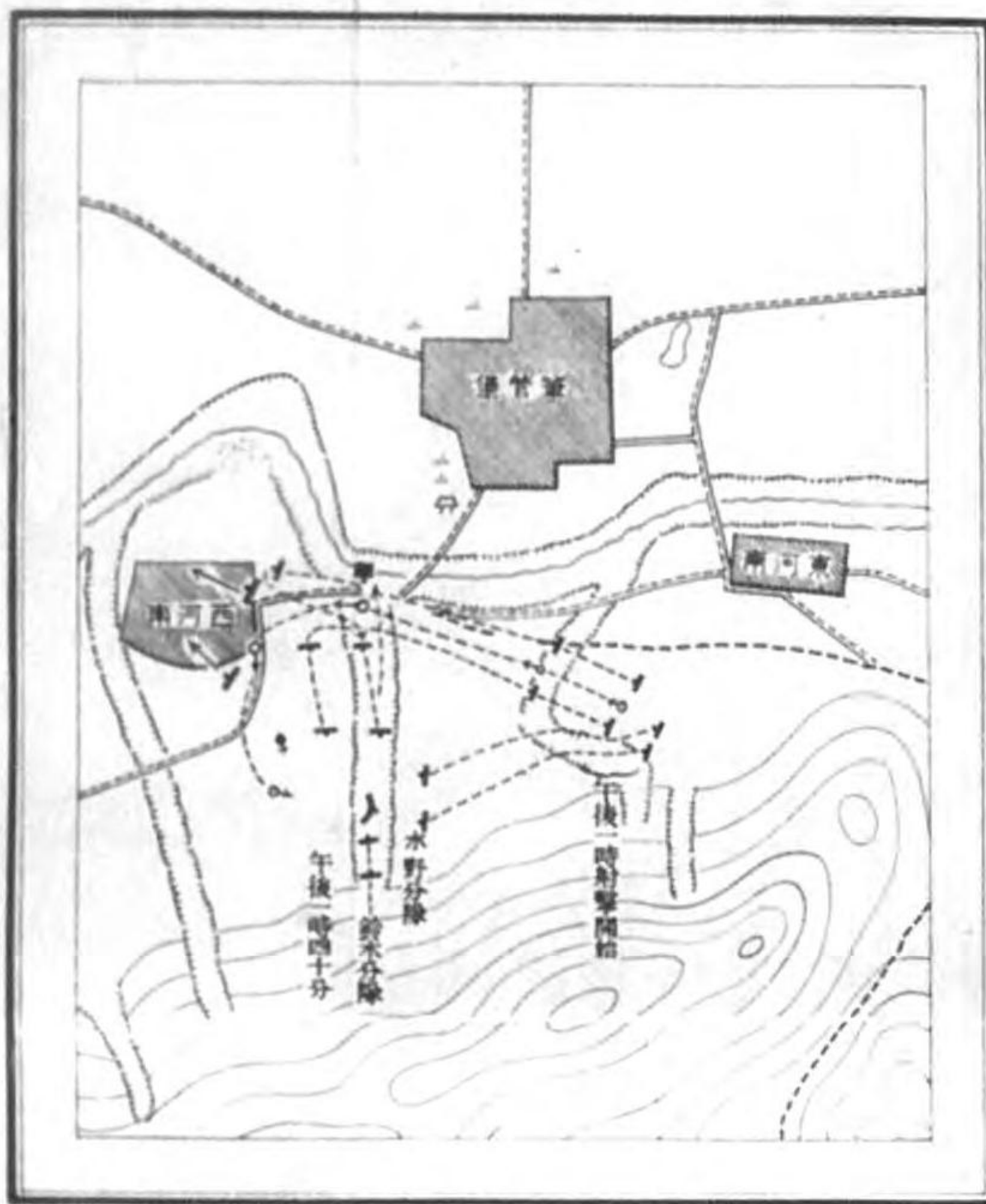
附圖第三共一



一之分万五尺梯

西河南附近獨立守備第六大隊西山小隊戰鬥圖要

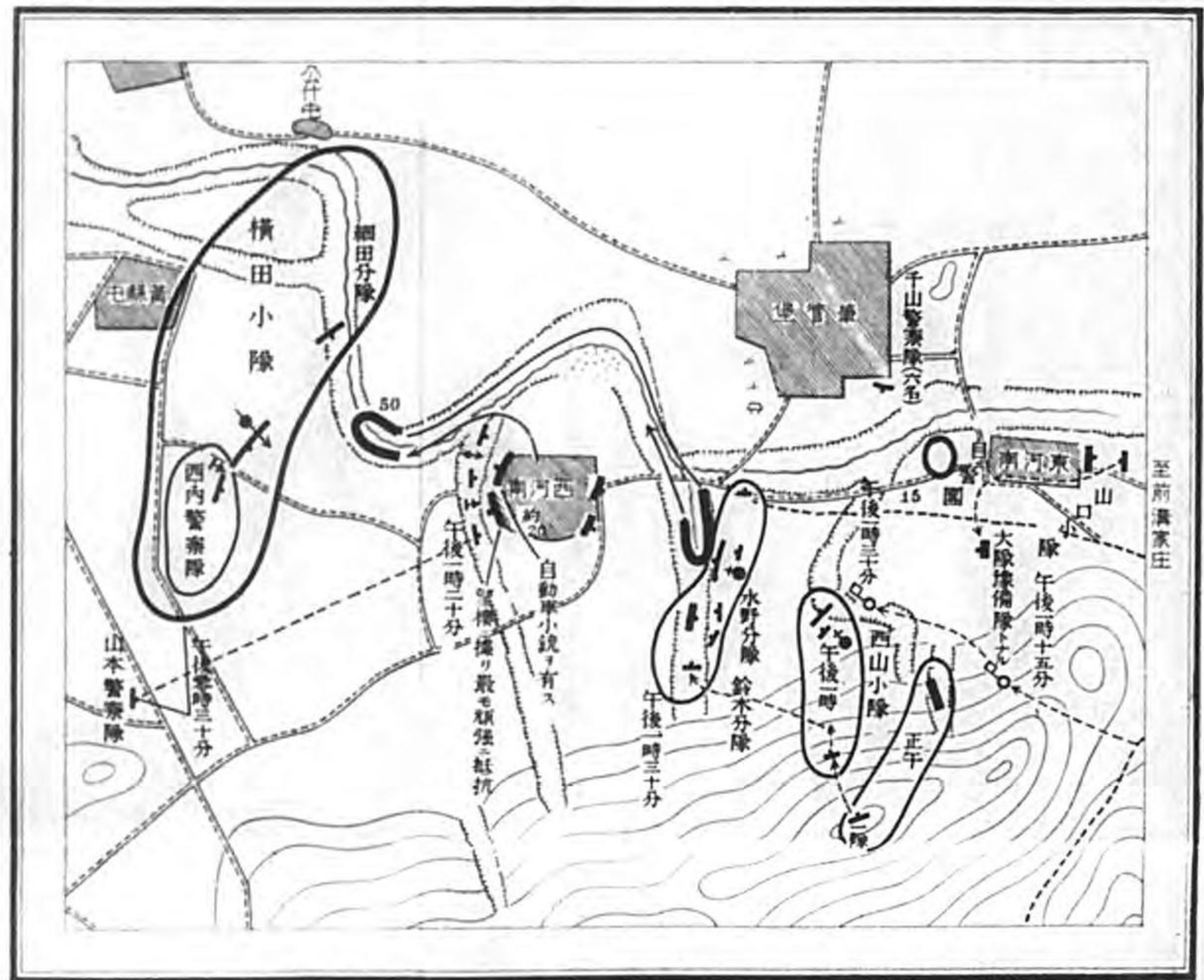
昭和七年六月二十二日



一之分千五万二尺梯

西河南附近獨立守備第六大隊包圍小縮圖要

昭和七年六月二十二日



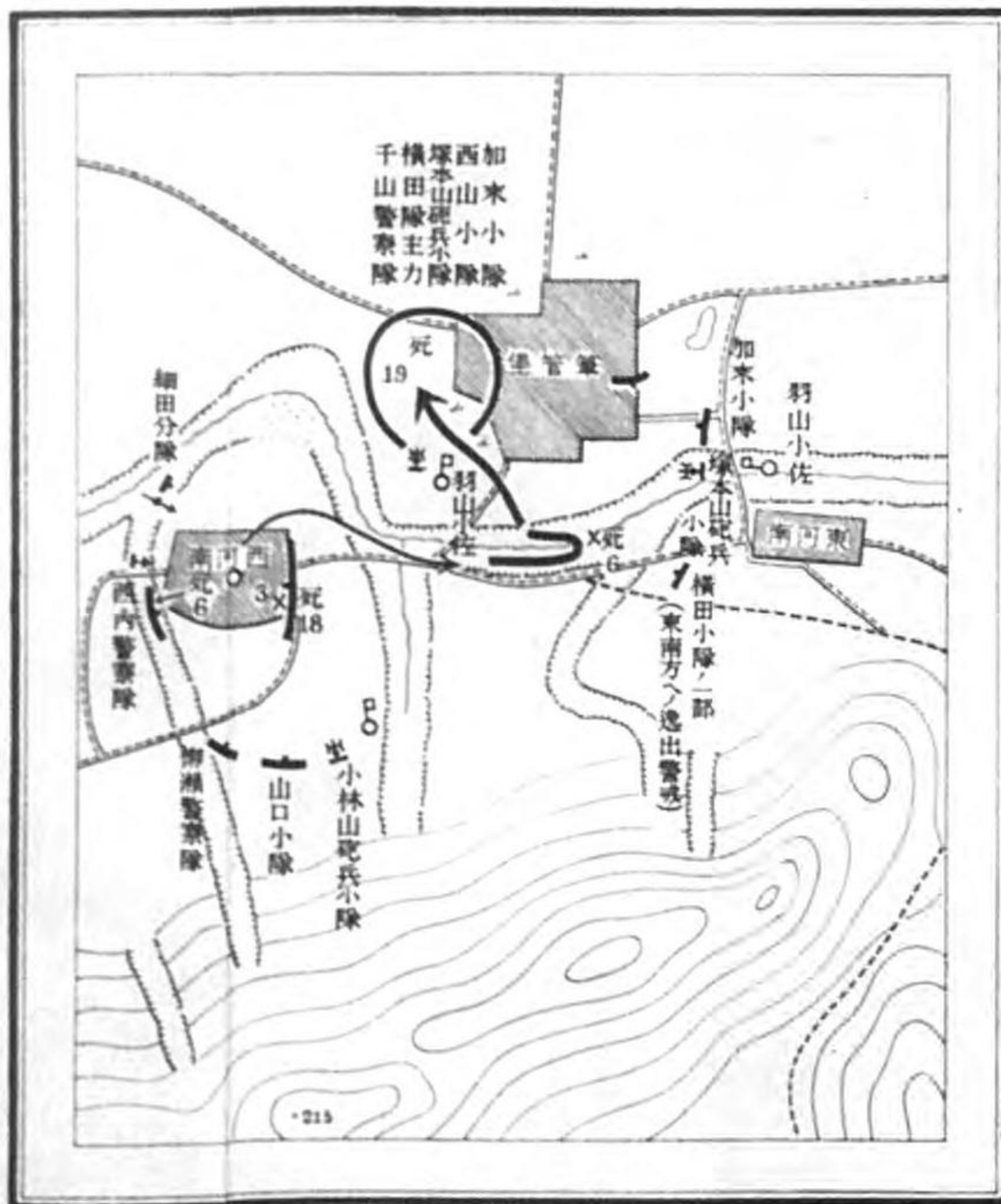
一之分千五万二尺梯

附圖第三共三

附圖第三共二

西河南附近獨立守備第六大隊掃蕩圖要

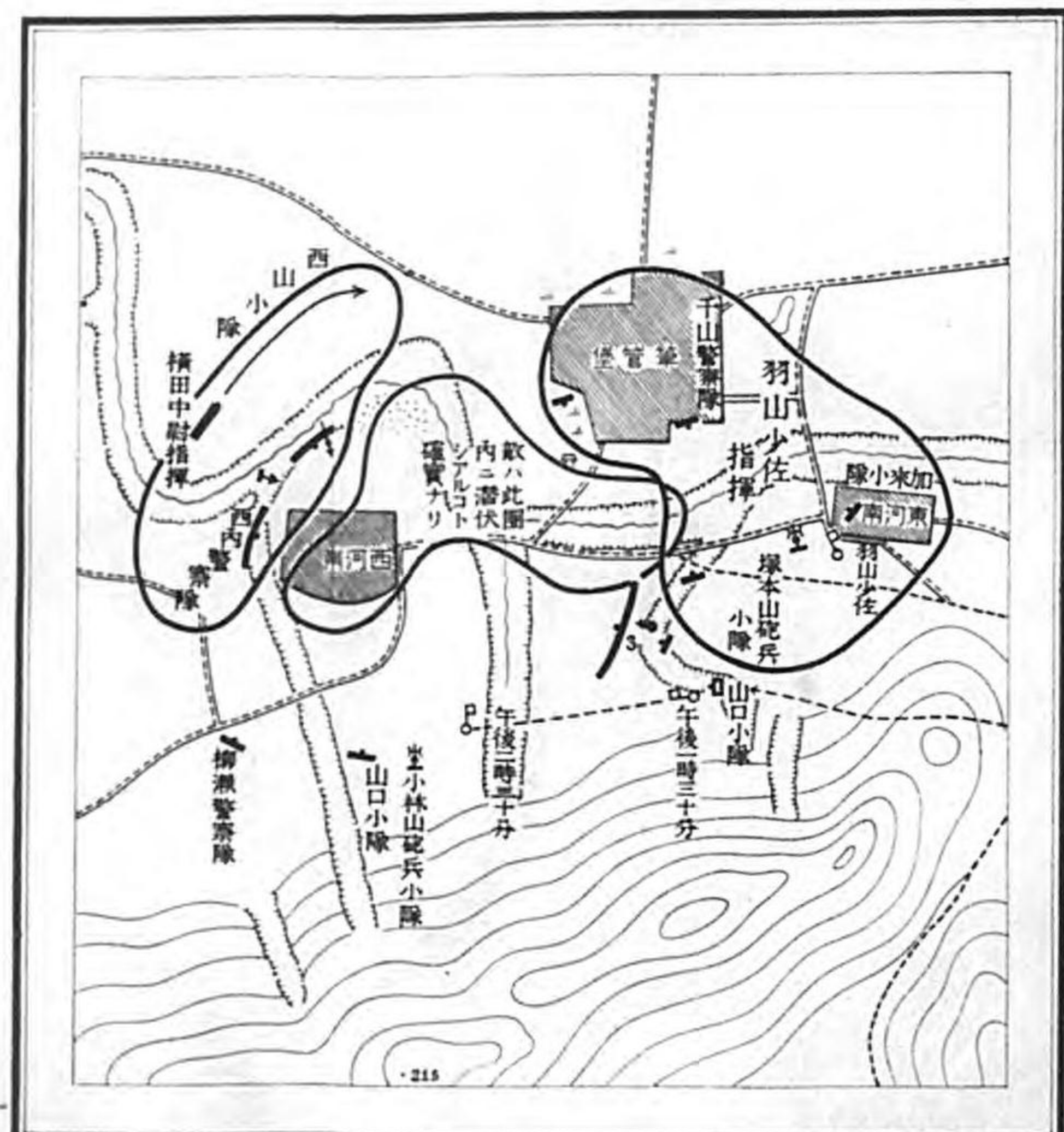
昭和七年六月二十二日



一之分千五万二尺梯

西河南附近獨立守備第六大隊開展圖要

昭和七年六月二十二日



一之分千五万二尺梯

附圖第三共五

附圖第三共四



第十一卷

附圖目次



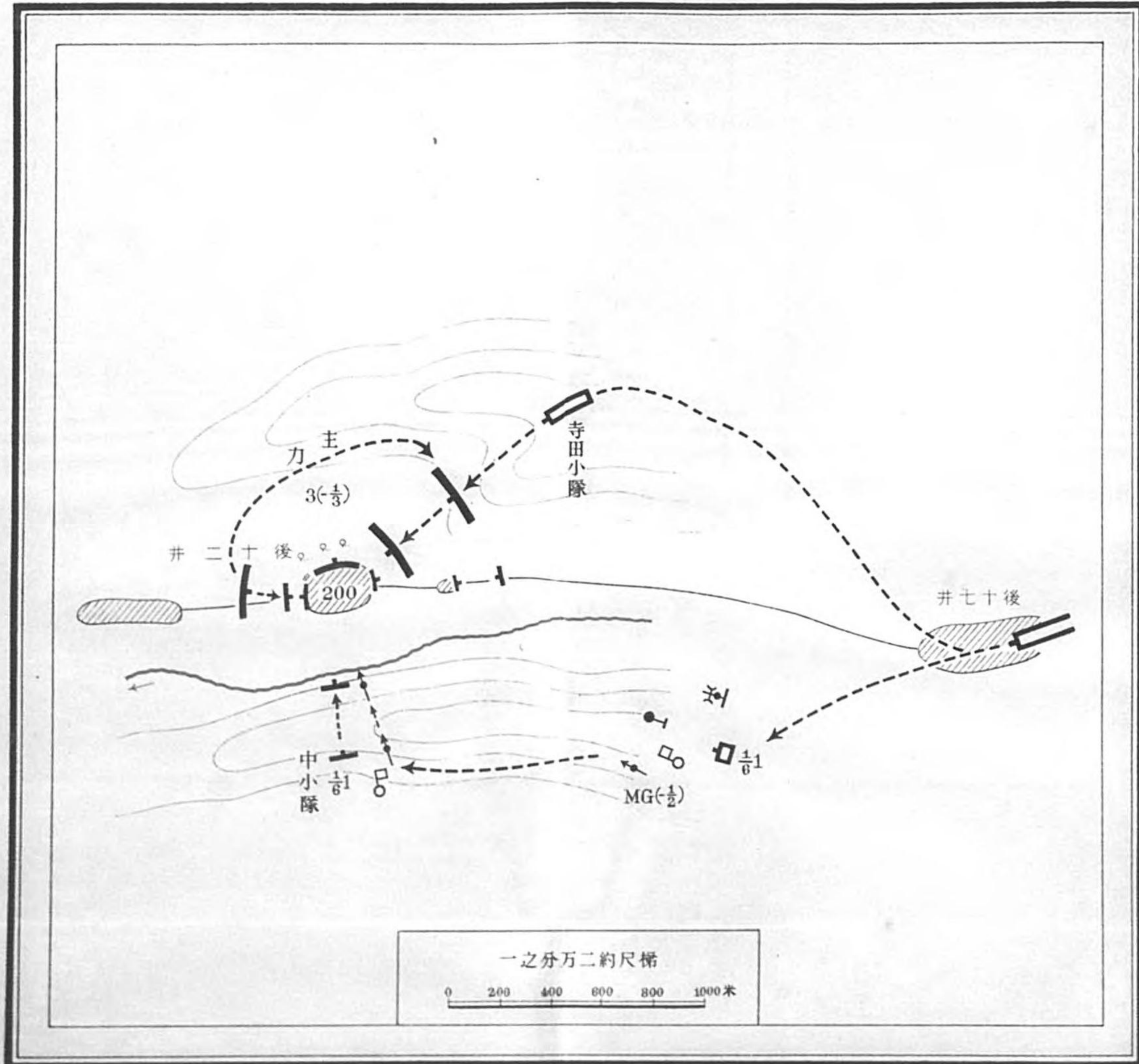
滿洲事變史第十一卷

附圖目次

| | | |
|-----|---------------------------------|-----------------------------------|
| 第一 | 滿洲方面戰場一覽圖 | |
| 第二 | 烟台西方地區匪賊蟻踞狀況要圖 | 昭和七年一月十五日頃 |
| 其二 | 前小烟台附近獨立守備步兵第三大隊接敵行動要圖 | 昭和七年一月十六日夜 |
| 其三 | 前小烟台附近獨立守備步兵第三大隊ノ戰闘ニ於ケル敵軍潰滅狀況要圖 | 昭和七年一月十七日午前七時過 |
| 第三 | 西河南附近獨立守備步兵第六大隊包圍圈構成要圖 | 昭和七年六月二十一日正午頃 |
| 其一 | 西河南附近獨立守備步兵第六大隊包圍圈縮小要圖 | 昭和七年六月二十一日午後一時過 |
| 其二 | 西河南附近獨立守備步兵第六大隊西山小隊戰闘要圖 | 昭和七年六月二十一日 自午後二時二十分至同四時十分 |
| 其三 | 西河南附近獨立守備步兵第六大隊掃蕩要圖 | 昭和七年六月二十一日 自午後四時掃蕩開始直前至同四時五十分掃蕩完了 |
| 其四 | 西河南附近獨立守備步兵第六大隊掃蕩要圖 | 昭和七年六月二十一日 自午後四時至同十時頃 |
| 其五 | 前十八井附近步兵第十五聯隊第一大隊戰闘經過要圖 | 昭和七年八月十日 自午前八時三十分至同十一時三十分 |
| 第四 | 後十二井附近步兵第十五聯隊茂木小隊戰闘經過要圖 | 昭和七年八月十日 大隊主力戰闘加入後 自正午至午後三時頃 |
| 其一 | 後十二井附近步兵第十五聯隊第一大隊戰闘經過要圖 | 昭和七年八月十日 大隊主力戰闘加入後 自正午至午後三時頃 |
| 其二 | 八道溝附近第二十師團第一守備隊集成中隊戰闘開始前ノ態勢要圖 | 昭和七年九月四日午前五時三十分頃 |
| 其三 | 八道溝附近第二十師團第一守備隊集成中隊戰闘經過要圖 | 昭和七年九月四日 自午前七時至午後五時三十分頃 |
| 第五 | 小嶺子附近松尾輪送監視隊戰闘經過要圖 | 昭和七年一月九日 自午前七時至同十一時頃 |
| 第六 | 新立屯附近騎兵第十聯隊第二中隊戰闘經過要圖 | 昭和七年一月十一日午前十一時頃 |
| 第七 | 新立屯附近騎兵第十聯隊第二中隊戰闘經過要圖 | 昭和七年一月十一日午前十一時頃 |
| 其一 | 新立屯附近騎兵第十聯隊第二中隊戰闘經過要圖 | 昭和七年一月十一日午前十一時頃 |
| 其二 | 新立屯附近騎兵第十聯隊第二中隊戰闘經過要圖 | 昭和七年一月十一日午前十一時頃 |
| 其三 | 新立屯附近騎兵第十聯隊第二中隊戰闘經過要圖 | 昭和七年一月十一日午前十一時頃 |
| 第八 | 鏡泊湖畔獨立守備步兵第六大隊高野部隊戰闘經過要圖 | 昭和七年三月二十一日 自午後二時至同四時頃 |
| 第九 | 烏吉密河附近烏吉密河守備隊戰闘經過要圖 | 昭和七年五月一日 自午前五時至同七時 |
| 其一 | 烏吉密河附近烏吉密河守備隊戰闘經過要圖 | 昭和七年五月一日 自午前五時至同七時 |
| 其二 | 烏吉密河附近烏吉密河守備隊戰闘經過要圖 | 昭和七年五月一日 自午前七時至同八時 |
| 第十 | 古城子附近獨立守備步兵第三大隊葛目部隊戰闘經過要圖 | 昭和六年十一月九日 自午前六時三十分至同十時頃 |
| 第十一 | 西尹家店附近獨立守備步兵第一大隊栗崎中隊戰闘經過要圖 | 昭和七年三月二十二日 自午後一時三十分至同四時三十分 |
| 第十二 | 肇東附近平松支隊戰闘經過要圖 | 昭和七年五月二十八日 |
| 其一 | 肇東附近平松支隊戰闘經過要圖 | 昭和七年五月二十八日 |
| 其二 | 肇東附近平松支隊戰闘經過要圖 | 昭和七年五月二十九日拂曉以後 |
| 第十三 | 西長發屯附近步兵第二聯隊第一大隊戰闘經過要圖 | 昭和七年六月三十日拂曉 |
| 第十四 | 姜家油房附近第十四師團衛生隊撤架中隊攻擊部署要圖 | 昭和七年七月十三日午後五時頃 |
| 第十五 | 錦西附近騎兵第二十七聯隊戰闘經過要圖 | 昭和七年一月九日午前 |
| 其一 | 錦西附近騎兵第二十七聯隊戰闘經過要圖 | 昭和七年一月九日 自正午至午後二時三十分 |
| 其二 | 錦西附近騎兵第二十七聯隊戰闘經過要圖 | 昭和七年一月九日 自午後二時三十分至同四時三十分 |
| 其三 | 錦西附近騎兵第二十七聯隊戰闘經過要圖 | 昭和七年一月九日 自正午至午後四時三十分 |
| 其四 | 錦西市街騎兵第二十七聯隊戰闘經過要圖 | 昭和七年一月九日 自正午至午後四時三十分 |
| 第十六 | 遼西地方第二十師團警備區域ニ於ケル匪賊狀況要圖 | 昭和七年一月中旬末頃 |
| 其一 | 打虎山西方地區第二十師團匪賊討伐戰經過要圖 | 昭和七年一月 自二十三日自正午至二十五日 |
| 其二 | 帽兒山附近第一越境部隊戰闘經過要圖 | 昭和七年六月七日 自午前一時至同二時頃 |
| 其三 | 帽兒山附近第一越境部隊戰闘經過要圖 | 昭和七年六月七日正午頃 |
| 第十七 | 帽兒山附近第一越境部隊戰闘經過要圖 | 昭和七年六月十日 自午後零時至同二時三十分 |
| 其一 | 帽兒山附近第一越境部隊戰闘經過要圖 | 昭和七年六月十日 自午後零時至同二時三十分 |
| 其二 | 帽兒山附近第一越境部隊戰闘經過要圖 | 昭和七年六月十日 自午後零時至同二時三十分 |
| 其三 | 帽兒山附近第一越境部隊戰闘經過要圖 | 昭和七年六月十日 自午後零時至同二時三十分 |
| 第十八 | 烏吉密河附近步兵第十聯隊小坂小隊戰闘經過要圖 | 昭和七年六月八日 自午後零時三十分至同二時頃 |
| 其一 | 烏吉密河附近步兵第十聯隊小坂小隊戰闘經過要圖 | 昭和七年六月八日 自午後零時三十分至同二時頃 |
| 其二 | 烏吉密河附近步兵第十聯隊小坂小隊戰闘經過要圖 | 昭和七年六月八日 自午後零時三十分至同二時頃 |
| 第十九 | 拉哈附近步兵第十六聯隊第五中隊警備配置並戰闘經過要圖 | 昭和七年七月 自十三日至十三日 |
| 其一 | 磐石市街要圖 | |
| 其二 | 騎兵第二聯隊相澤小隊磐石兵營守備配置要圖 | 昭和七年九月 自十六日至十六日 |
| 其三 | 磐石附近騎兵第二聯隊相澤小隊ノ戰闘ニ於ケル敵匪ノ狀況要圖 | 昭和七年九月十日朝 |

圖要過經鬪戰隊大一第隊聯五十第兵步近附井二十後

午正自 復入加鬪戰力主隊大日十月八年七和略
頃時三複千夏



附圖第四其三

圖要過經鬪戰隊小木茂隊聯五十第兵步近附井二十後

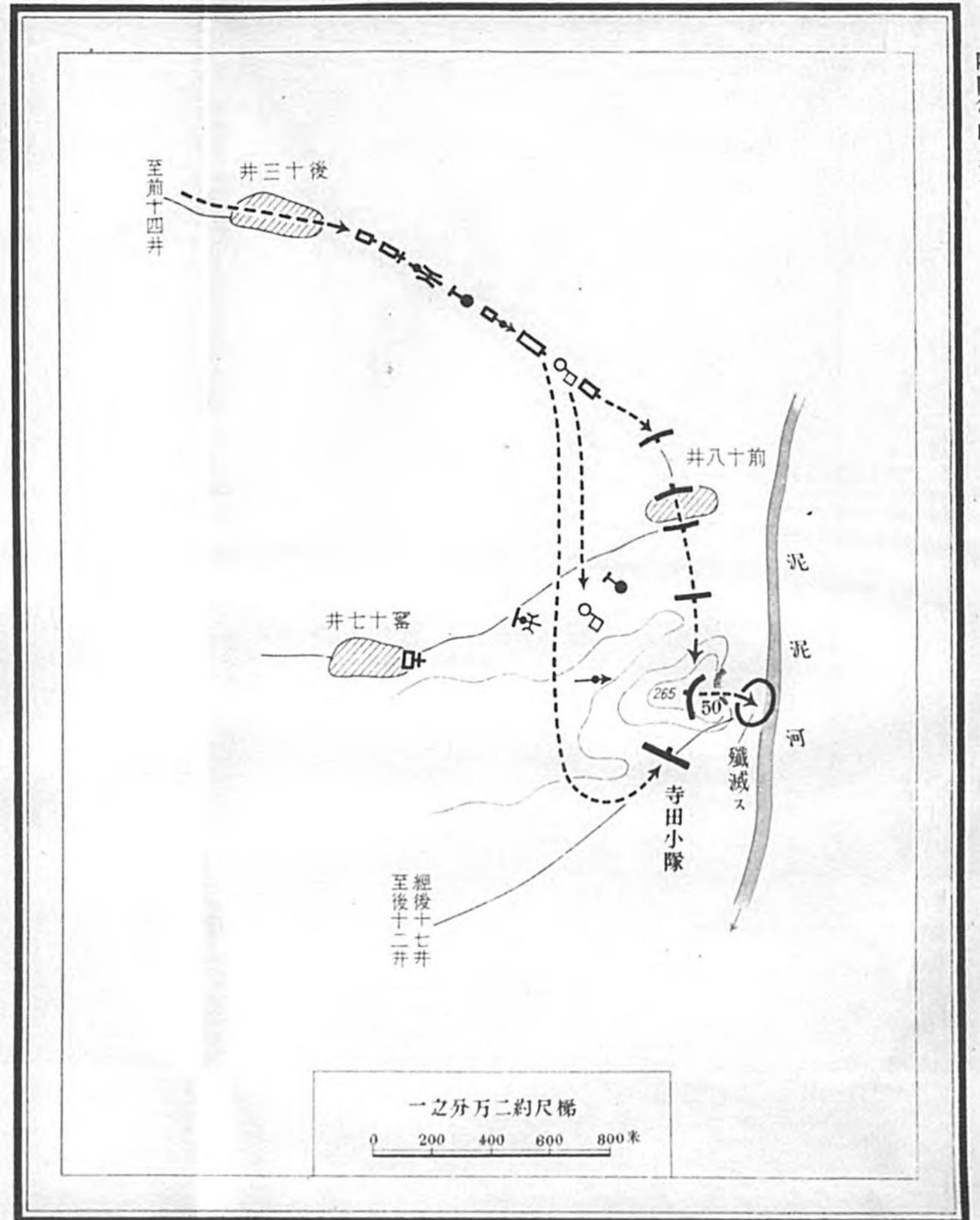
分十三時八前午自 前入加鬪戰力主隊大日十月八年七和略
分十三時一十同夏



附圖第四其二

圖要過經鬪戰隊大一第隊聯五十第兵步近附井八十前

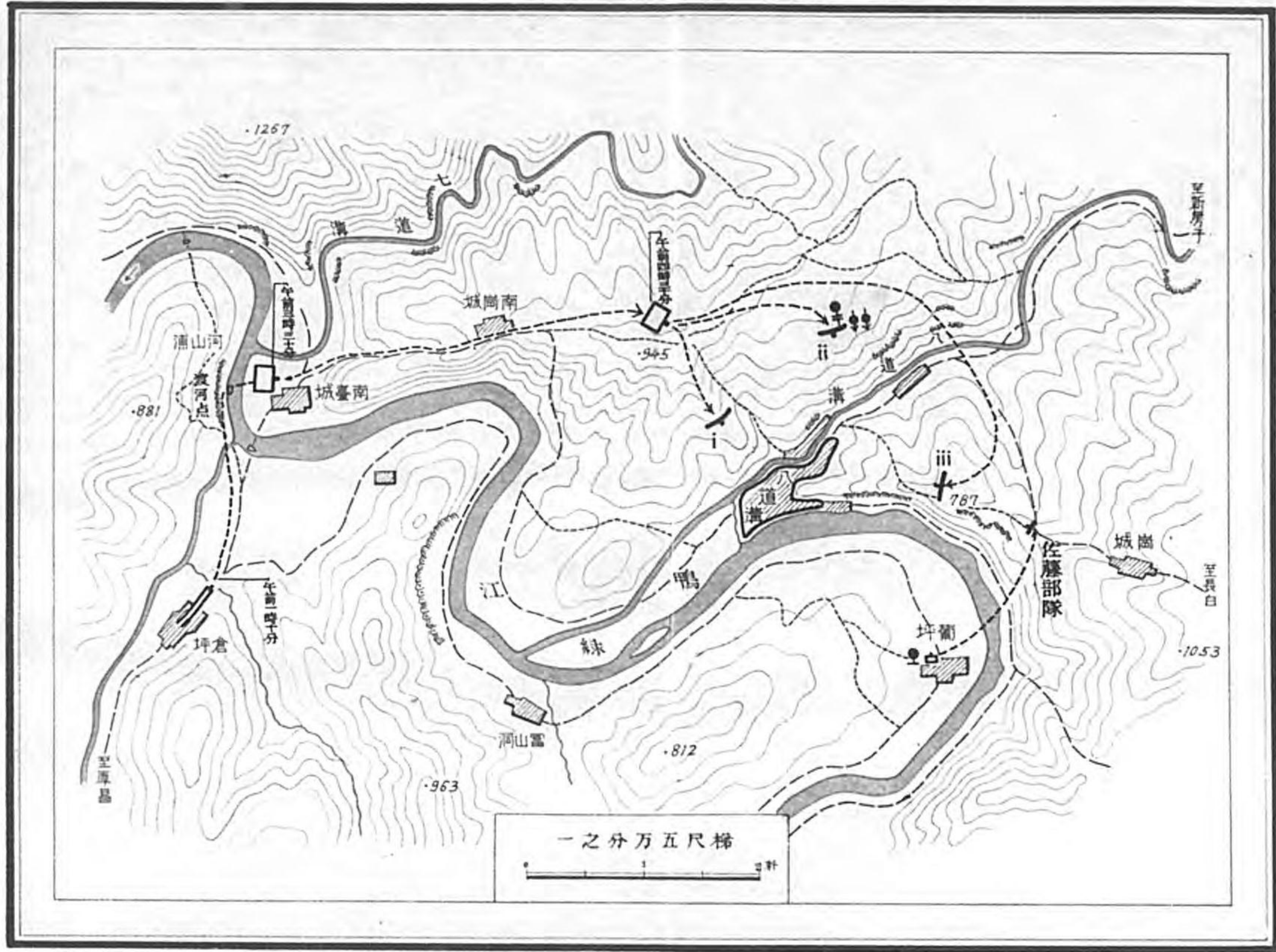
頃時九前午自 日十月八年七和略
頃時十同夏



附圖第四其一

八道溝附近第十二師第一團守備隊集中隊中隊攻擊開始前之態勢圖

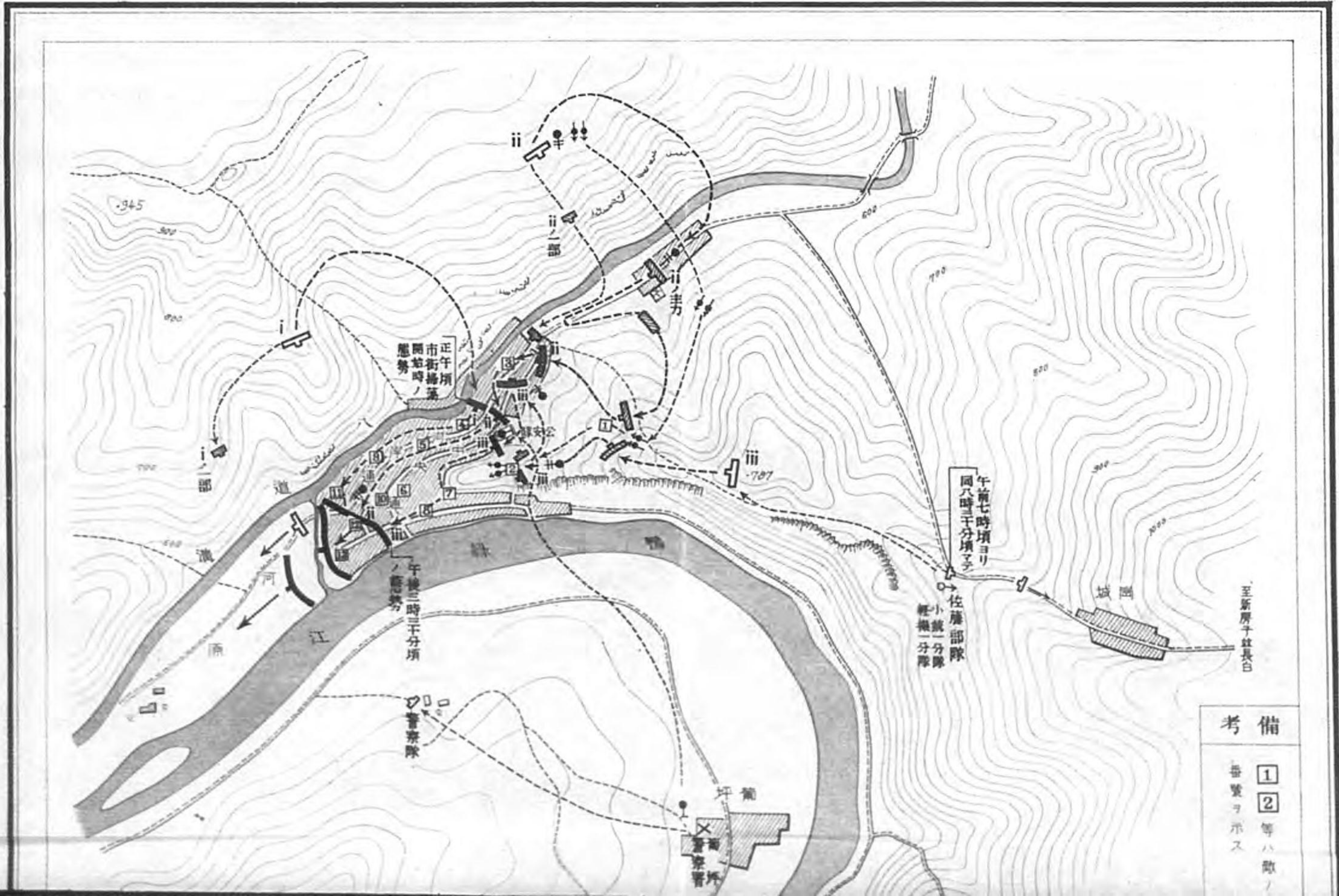
昭和七年九月四日午前五時三十分頃



附圖第五其一

八道溝附近第十二師第一團守備隊集中隊中隊戰鬥經過要圖

昭和七年九月四日自午前七時頃至午後五時三十分頃



備考

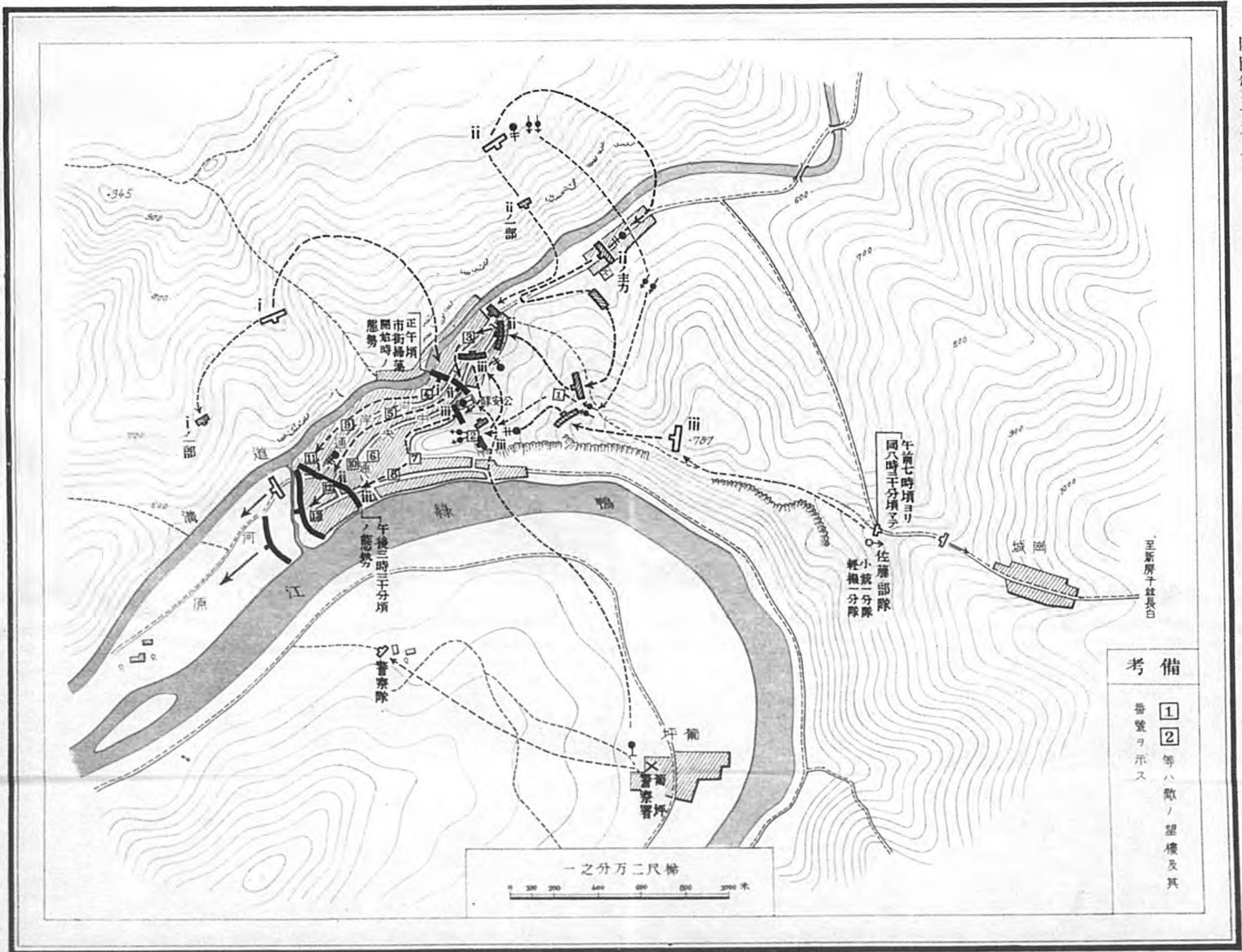
① 等ハ敵ノ
② 等ハ我ノ
○ 等ハ示ス

附圖第五其二



八道溝附近第十二師團第一守備隊集隊中戰隊經過要圖

昭和七年九月四日 自午前七時頃
至午後五時三十分頃

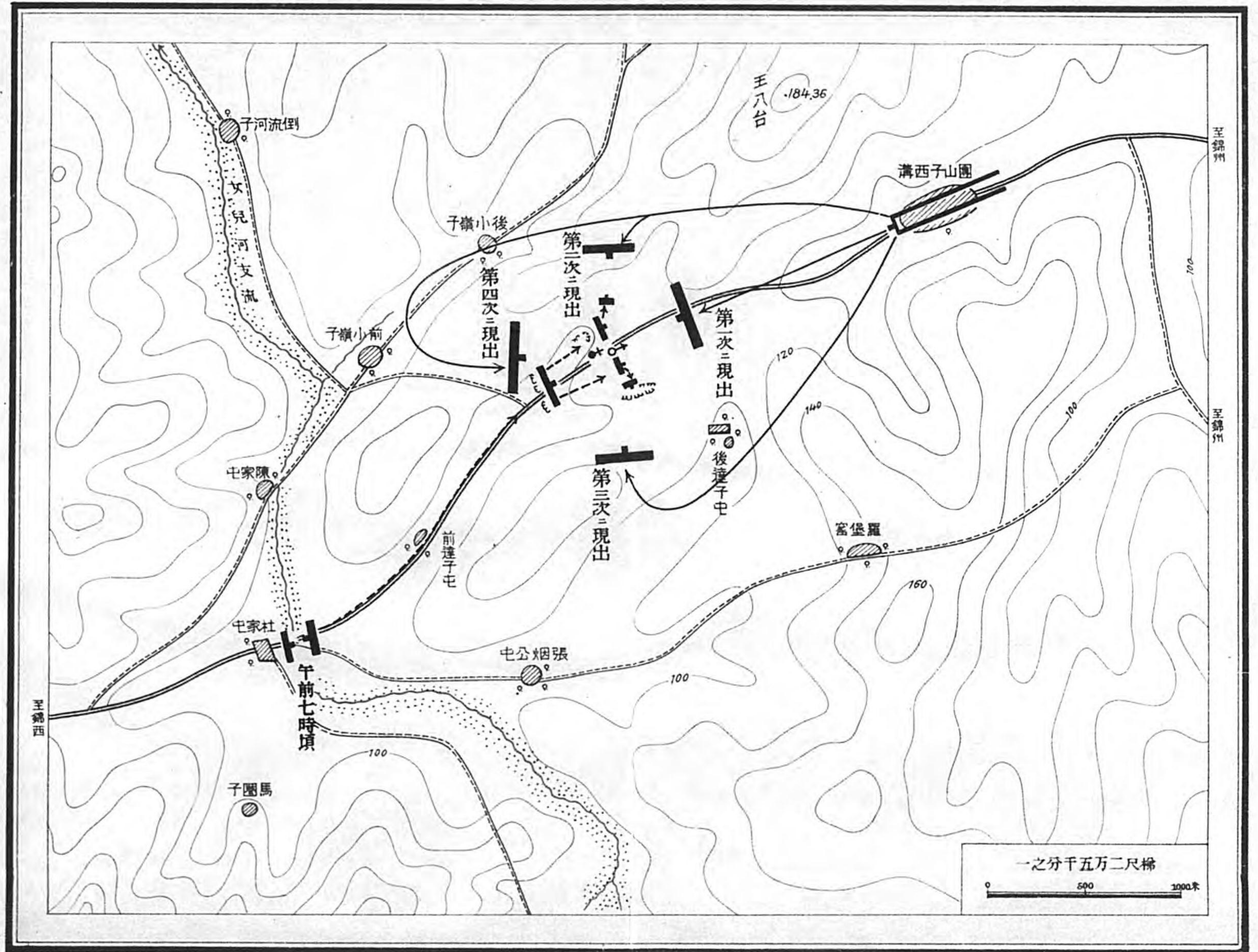


備考
 ① ② 等ハ敵ノ望樓及其
 番號ヲ示ス

小嶺子附近松尾運輸監視隊戰經過要圖

昭和七年一月九日自午前七時頃
至午前十一時頃

附圖第六




至錦州

至錦州

至錦西

一之分千五万二尺梯



圖要過經鬪戰隊中二第隊聯十第兵騎近附屯立新

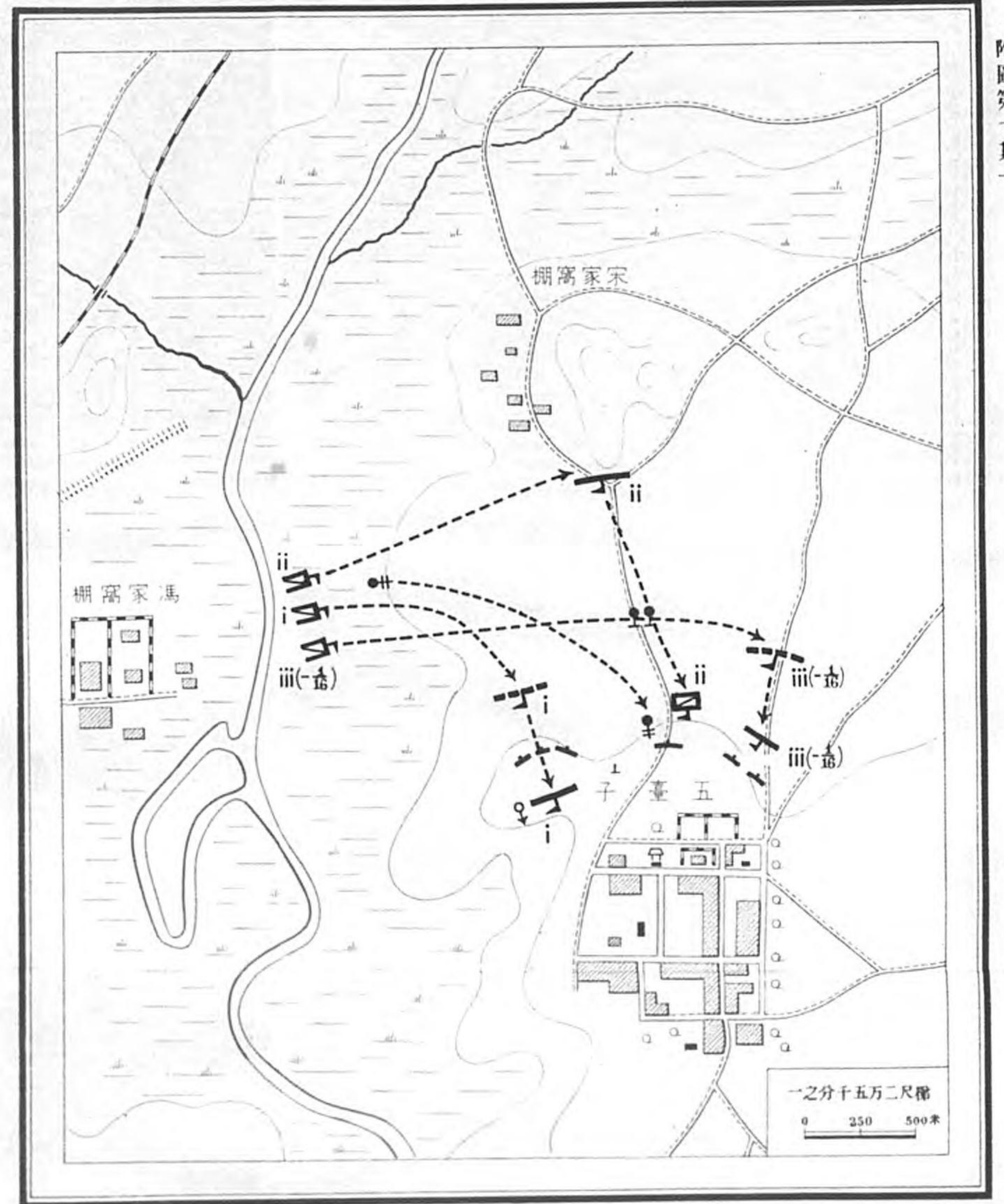
頃時一十前午日一十月一年七和昭



附圖第七其二

圖要過經鬪戰隊中二第隊聯十第兵騎近附屯立新

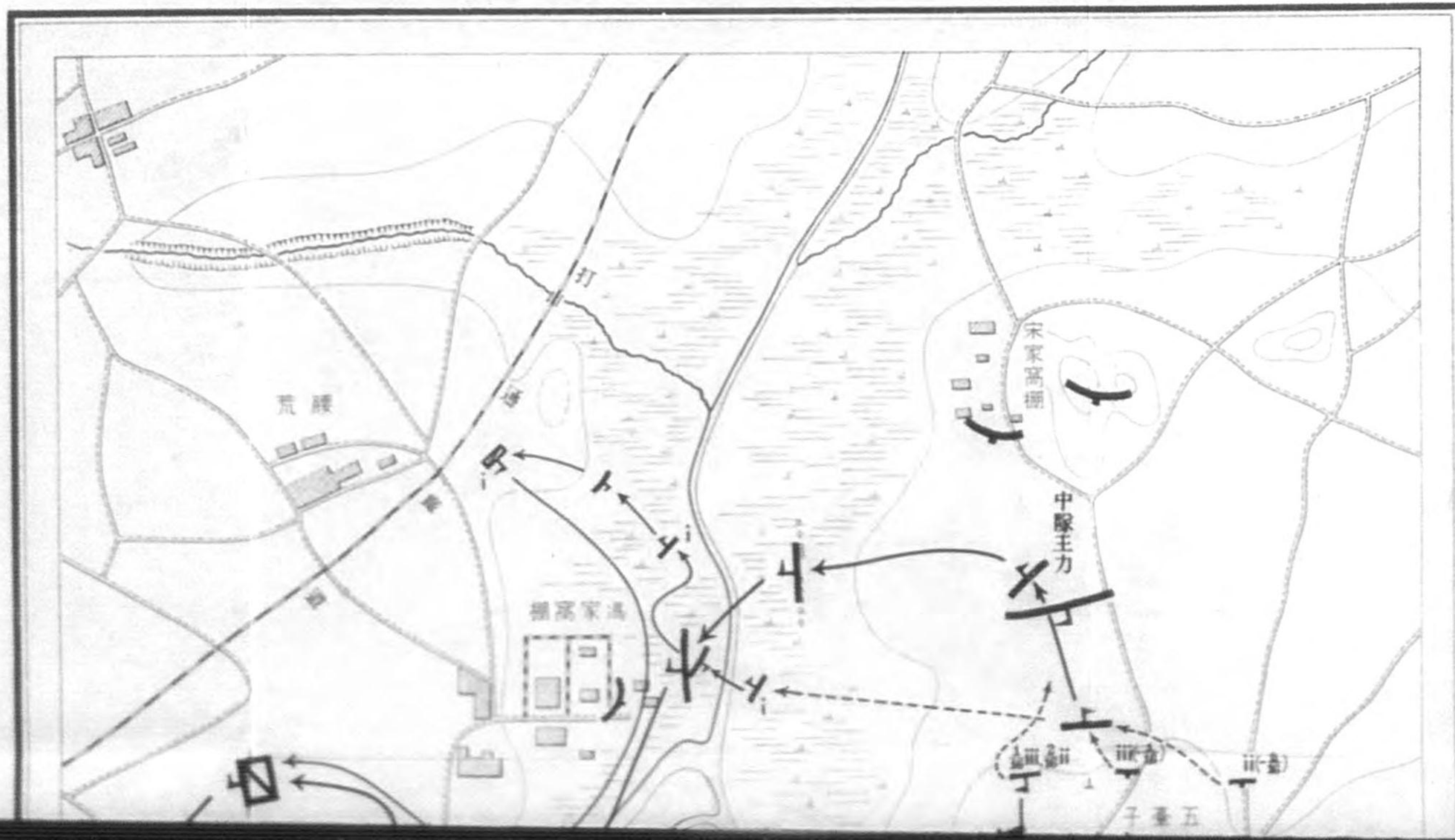
頃分十五時十前午日一十月一年七和昭



附圖第七其一

圖要過經鬪戰隊中二第隊聯十第兵騎近附屯立新

頃分十三時一後午日一十月一年七和昭
頃分十四時二同是

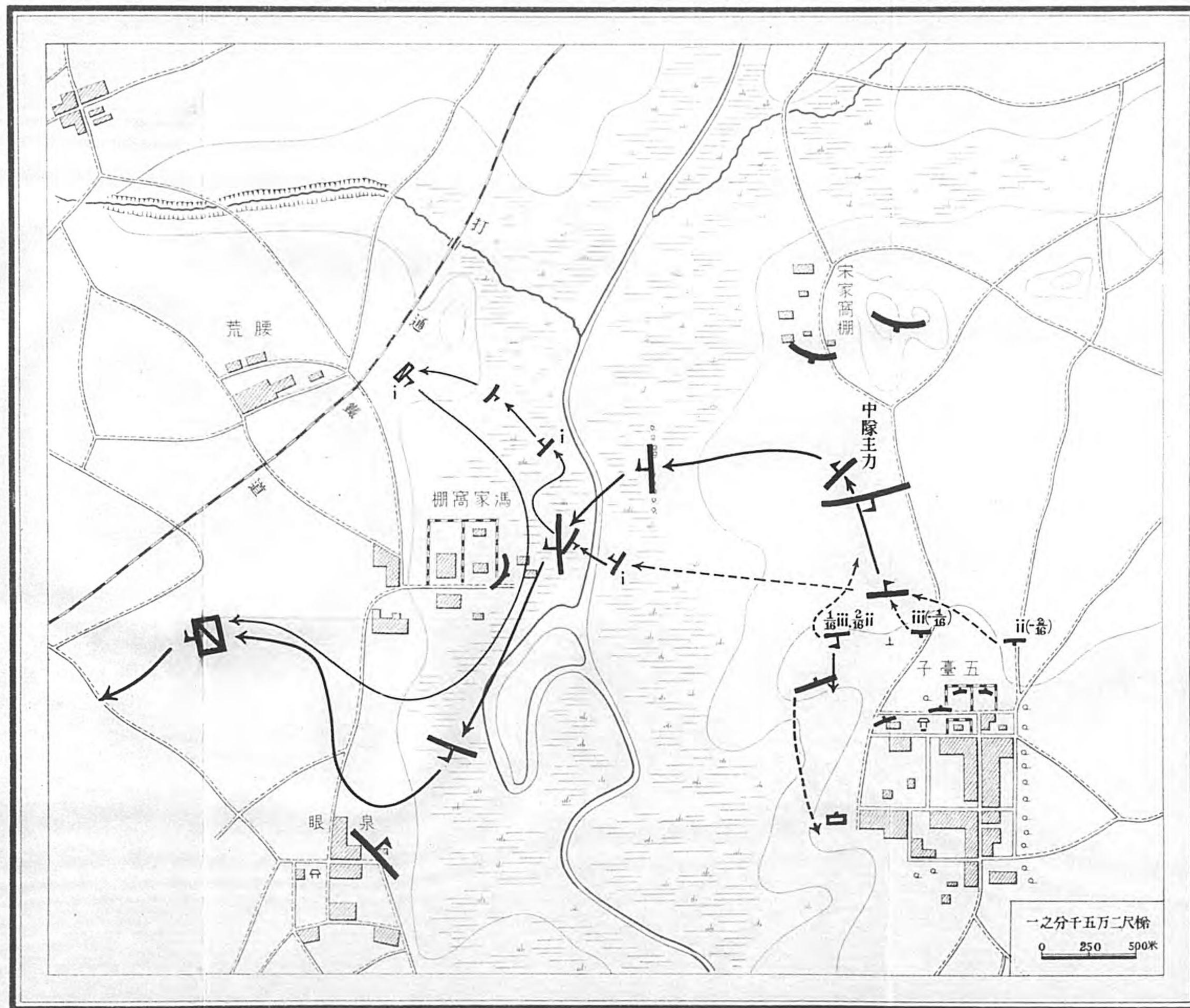


附圖第七其三



圖要過經鬪戰隊中二第隊聯十第兵騎近附屯立新

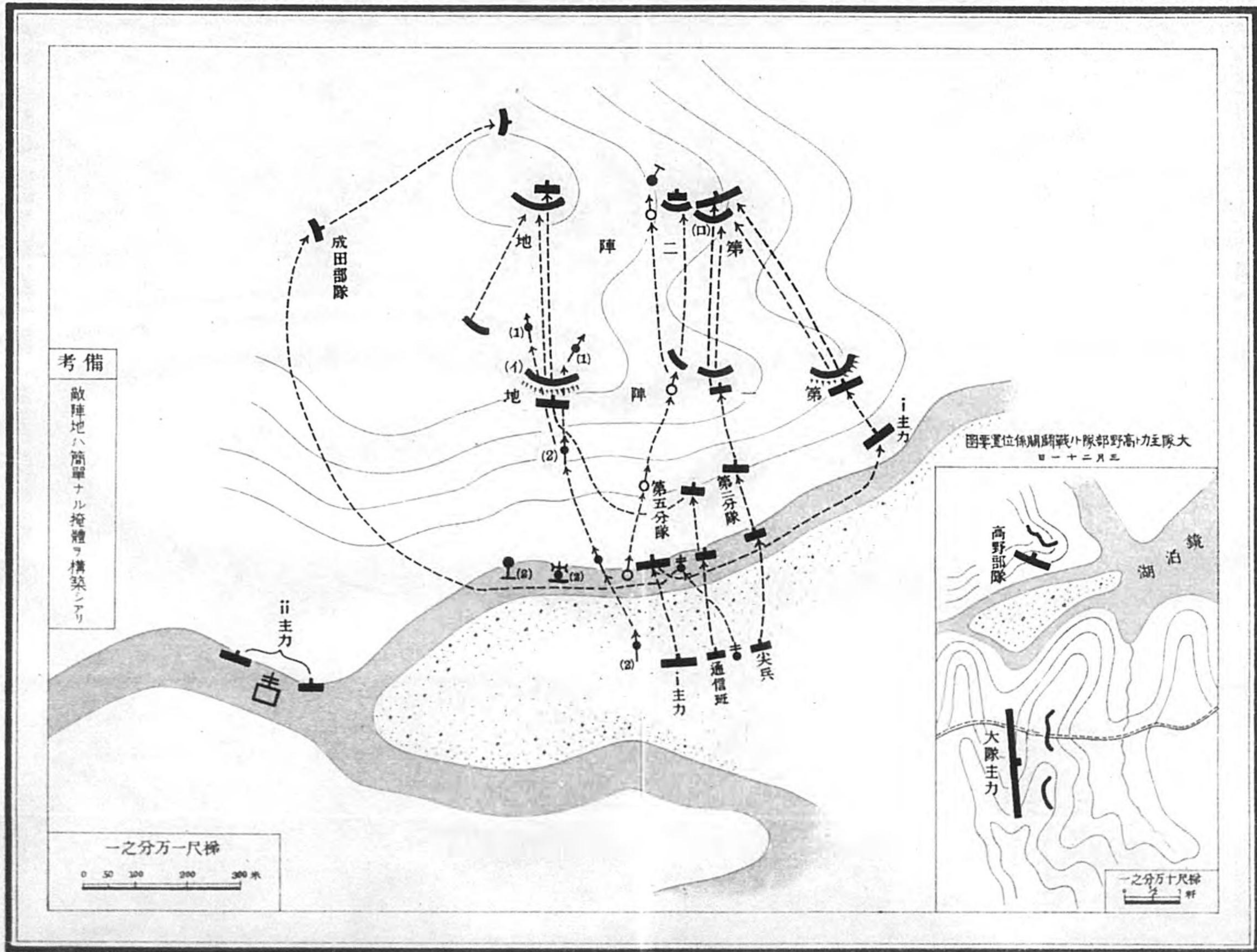
頃分十三時一連午自 日一十月一平七和昭
頃分十四時二 同 至



附圖第七其三

鏡泊湖畔獨立守備步兵第六大隊高野部隊戰鬥經過要圖

昭和七年三月二十一日 自午二時頃
至同四時頃



考備

敵陣地ハ簡單ナル掩體ヲ構築シアリ

大隊主力係關聯戰鬥部隊高野部隊
日一十二月三

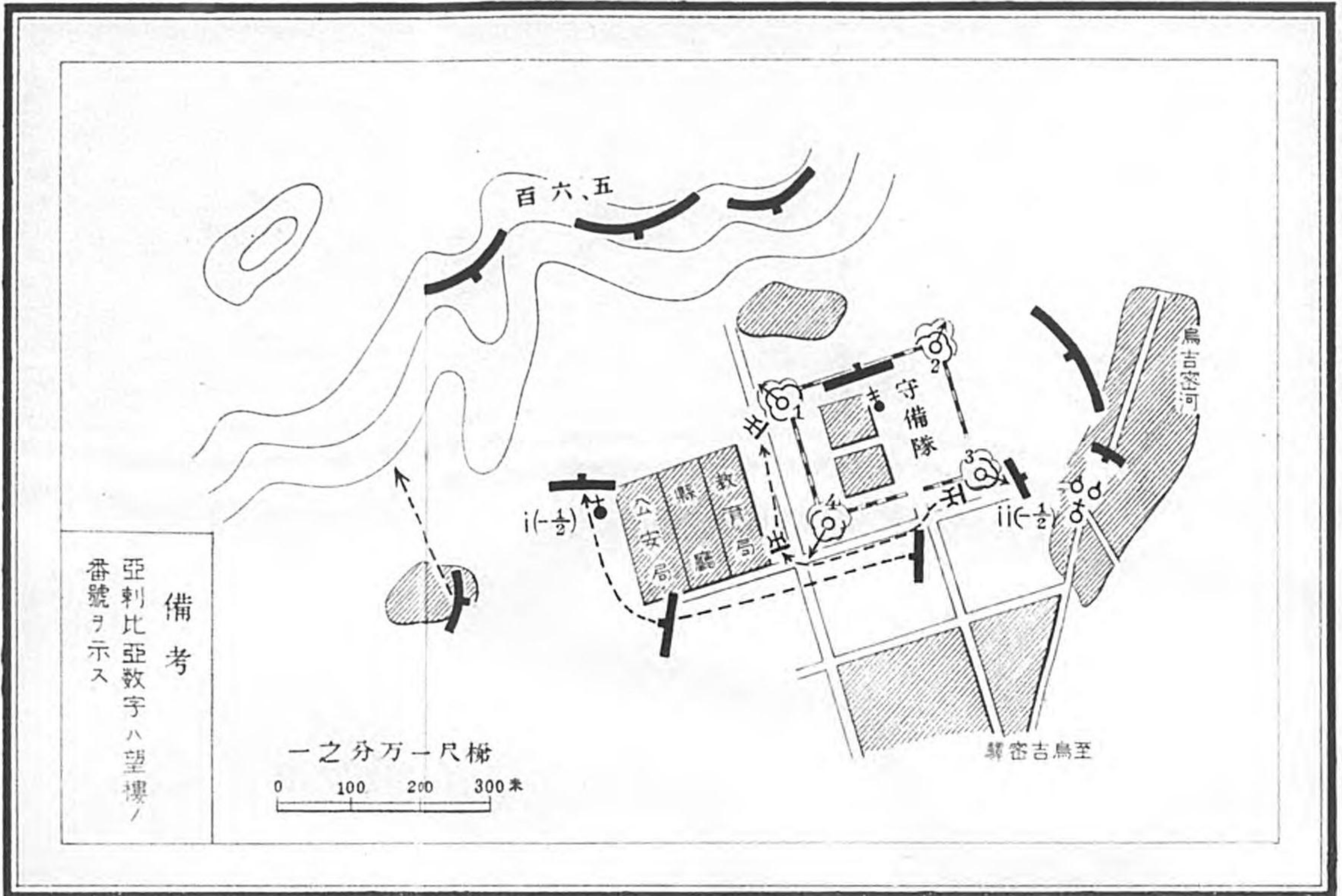
高野部隊

大隊主力

一之分万十尺梯
1:10,000

烏吉密河附近烏吉密河守備隊戰鬥經過要圖

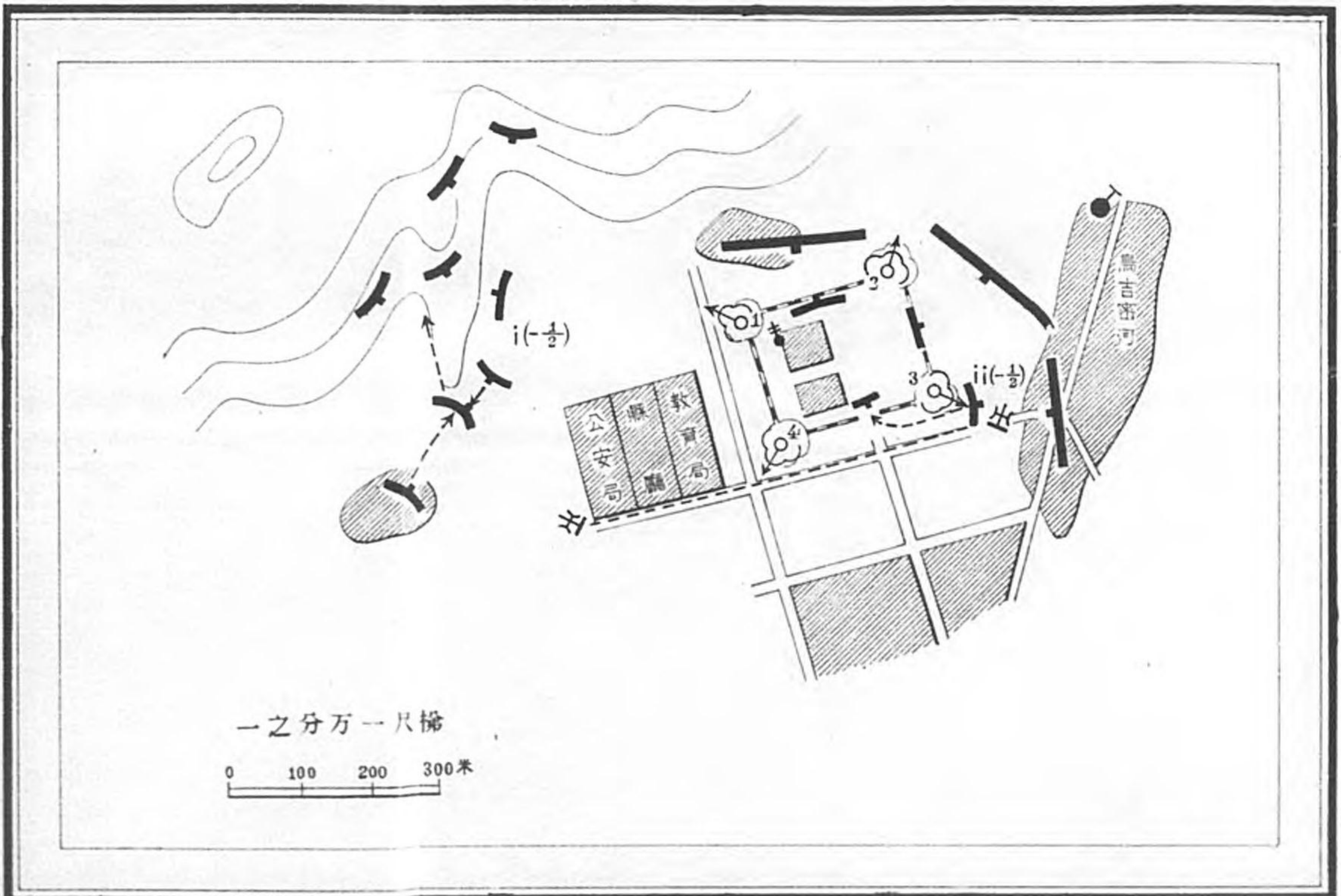
自午前五時 至 昭和七年五月一日
至 同 七 時



附圖第九其一

烏吉密河附近烏吉密河守備隊戰鬥經過要圖

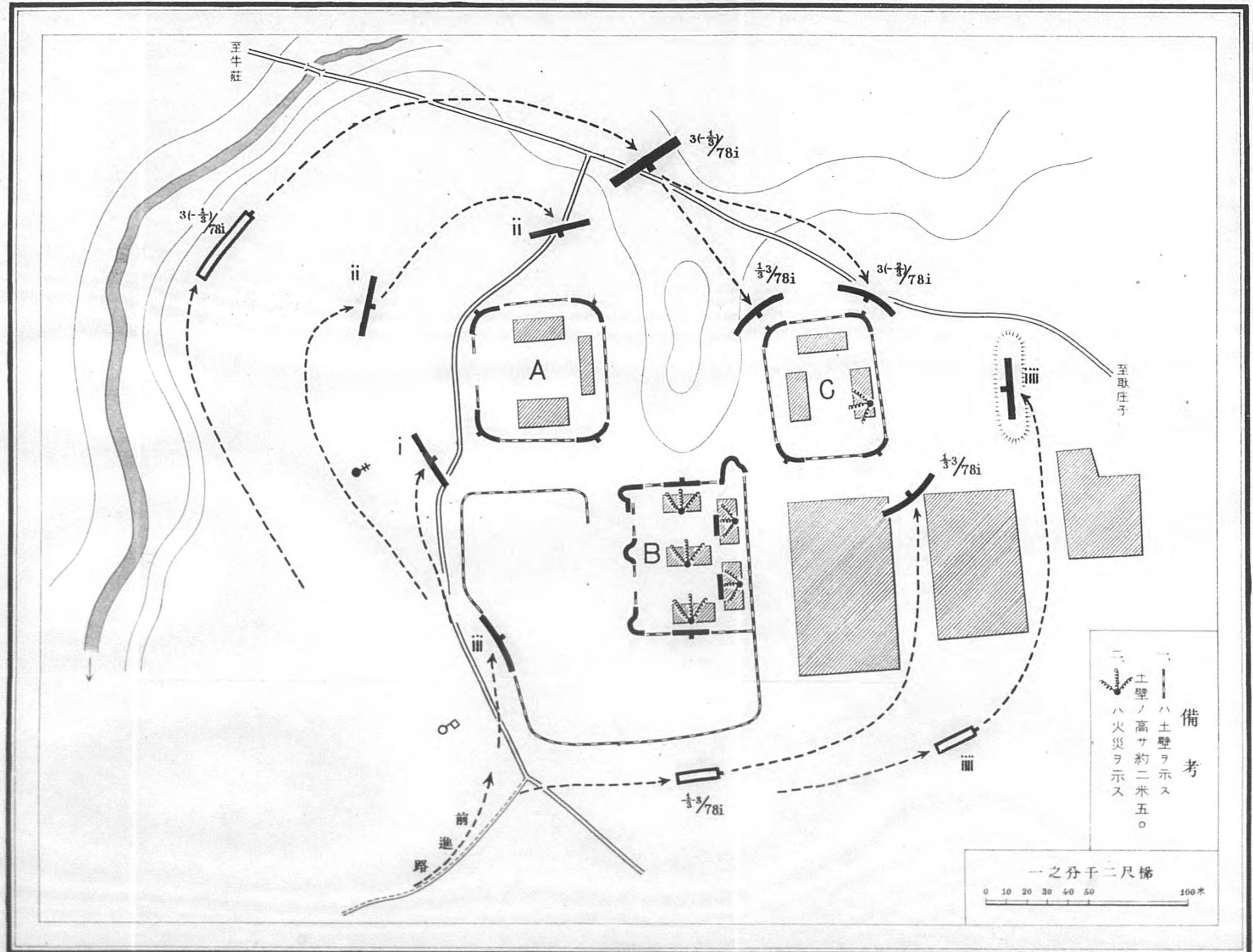
自午前七時 至 昭和七年五月一日
至 同 八 時



附圖第九其二

古城子附近獨立守備步兵第三大隊葛隊部戰鬥經過要圖

自午前六時三十分至同日十時頃

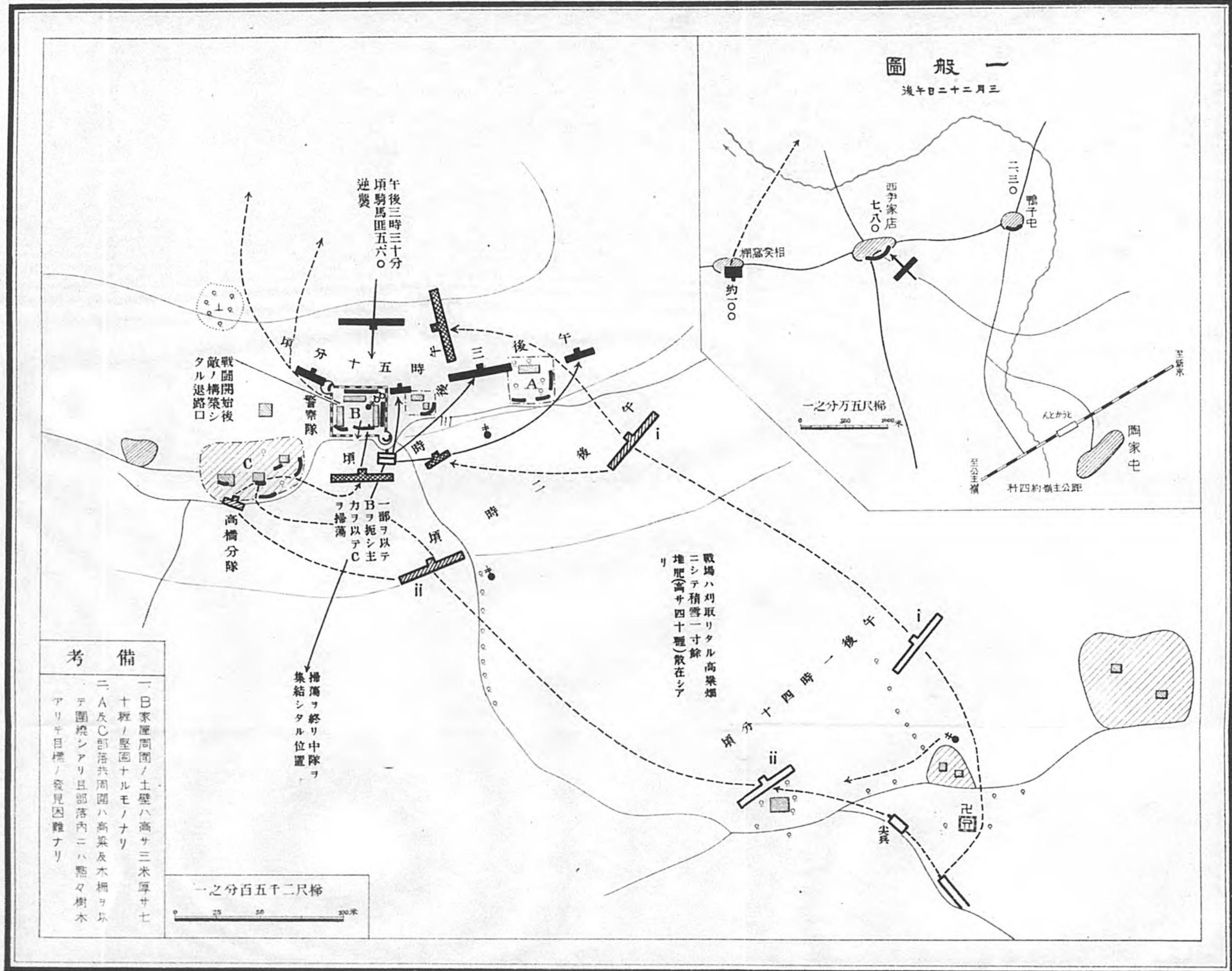


備考
 一 土壁ヲ示ス
 二 土壁ノ高サ約二米五
 三 ハ火災ヲ示ス

一之分千二尺梯
 0 10 20 30 40 50 100米

西尹店家附近獨立守備步兵第一隊栗崎中隊戰鬥經過要圖

昭和七年三月二十二日 自午時一十分至 午後四時十分



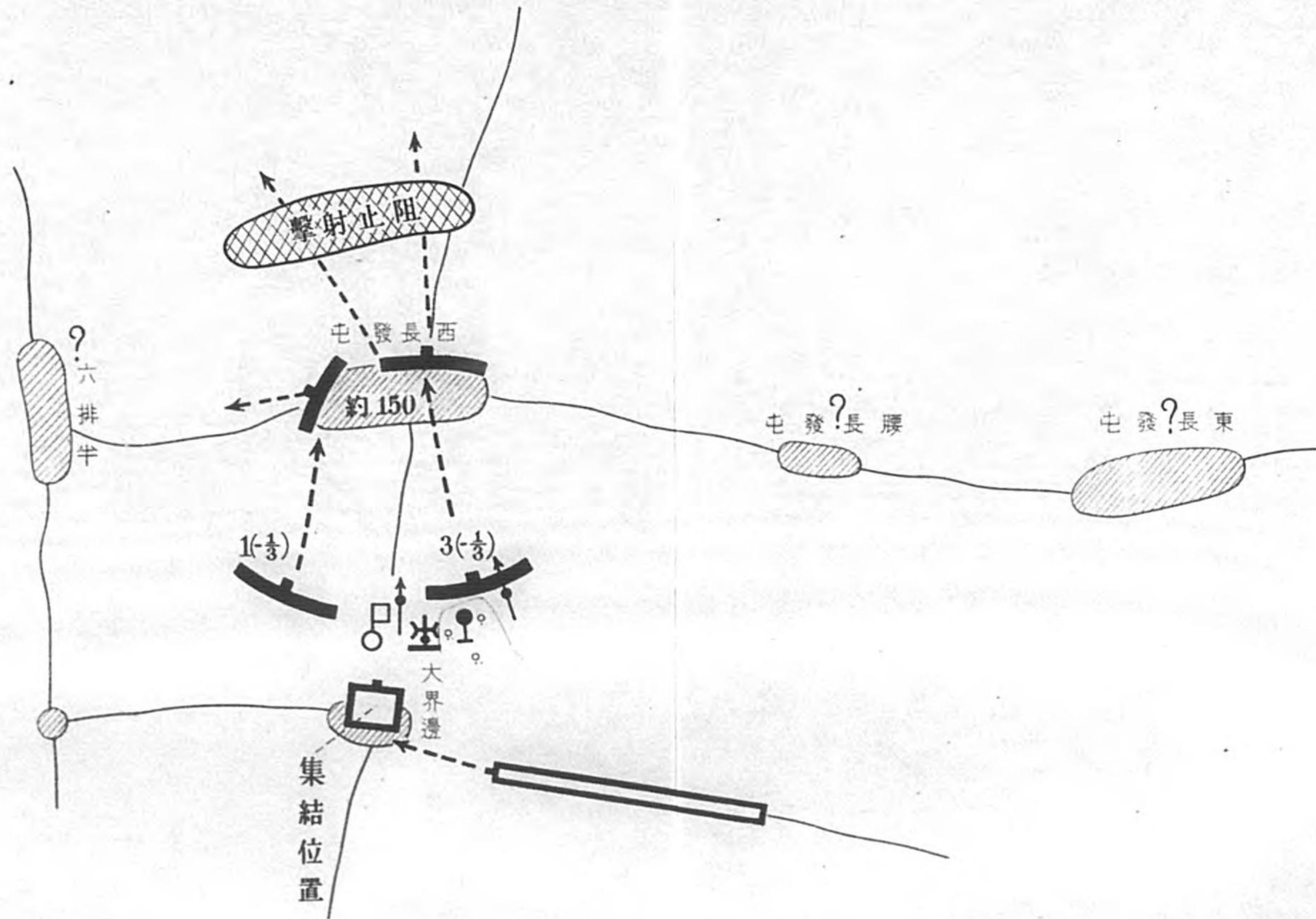
考 備

- 一 日家屋周囲ノ土壁ハ高サ三米厚サ七
- 十程ノ堅固ナルモノナリ
- 二 A及C部隊共周囲ハ高粱及木柵ヲ以
- テ圍繞シアリ且部隊内ニハ點々樹木
- アリテ目標ノ發見困難ナリ

西長發屯附近步兵第二聯隊第一大隊戰鬥經過要圖

昭和七年六月三十日拂曉

附圖第十三



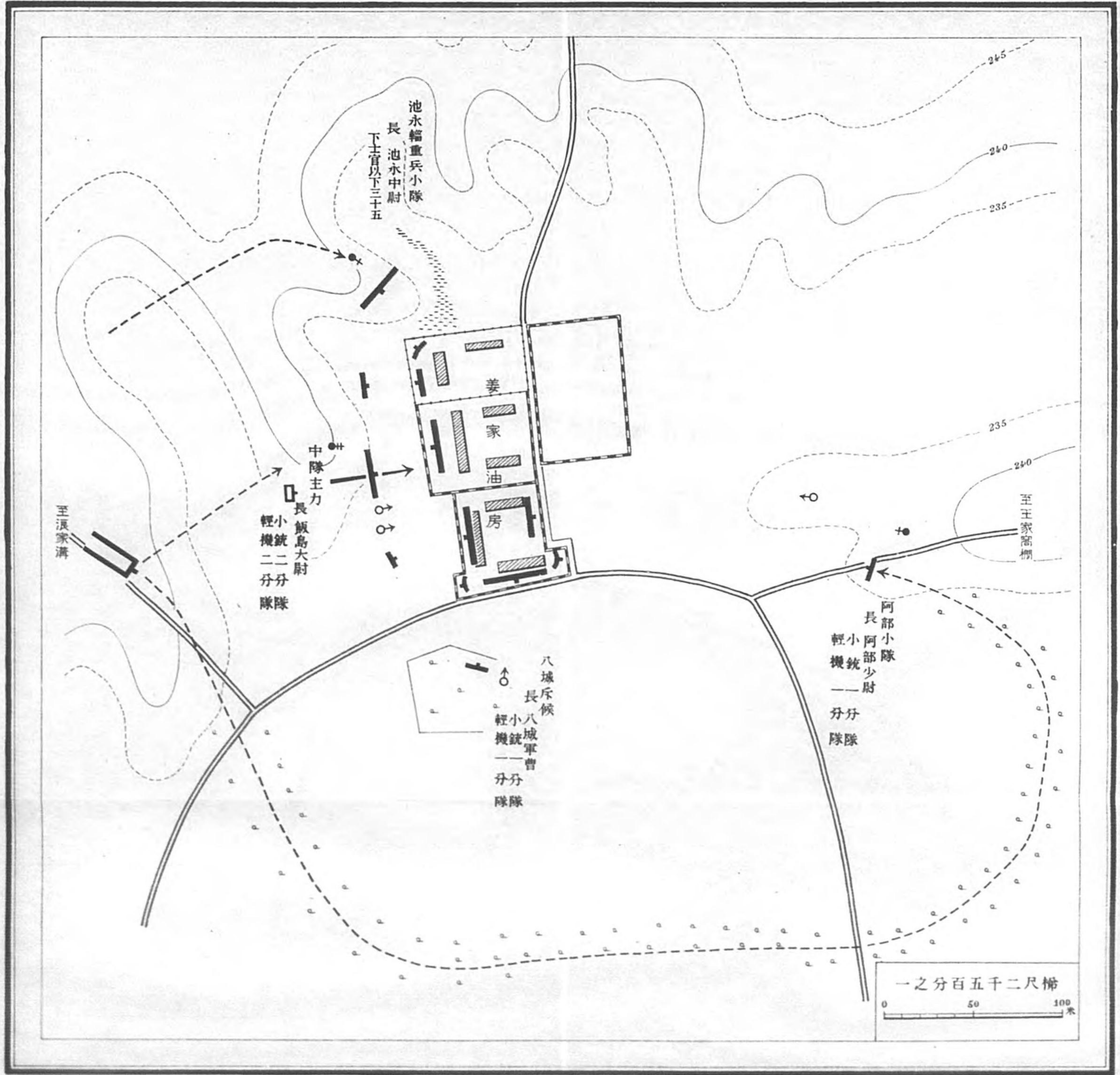
梯尺二萬五千分之一

0 250 500 750 1000 1250 米

姜家油房附近第四十師團衛生隊擔架中隊攻擊部署要圖

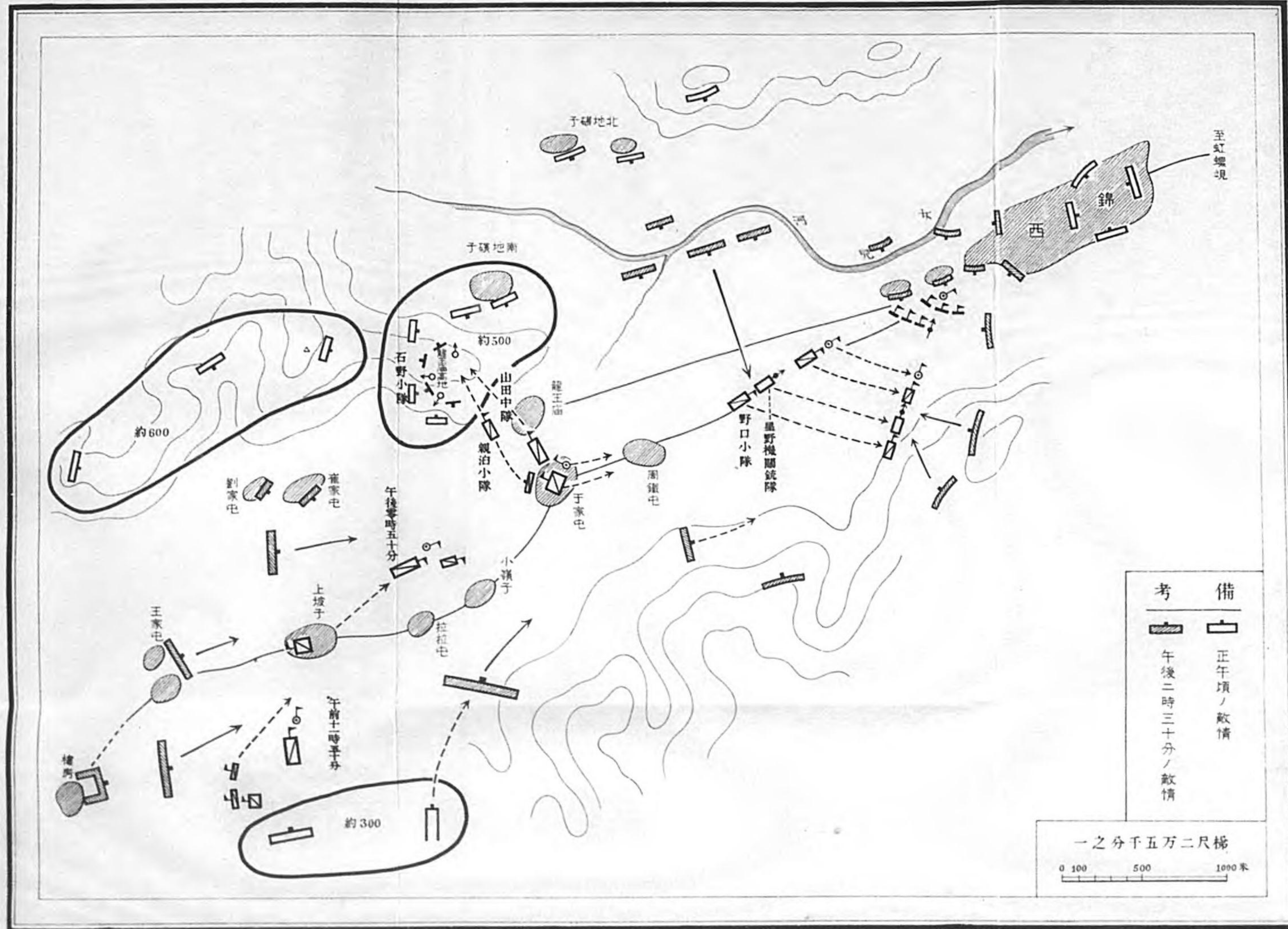
昭和七年七月三十日午後五時頃

附圖第十四



圖要過經鬪戰隊聯七十二第兵騎近附西錦

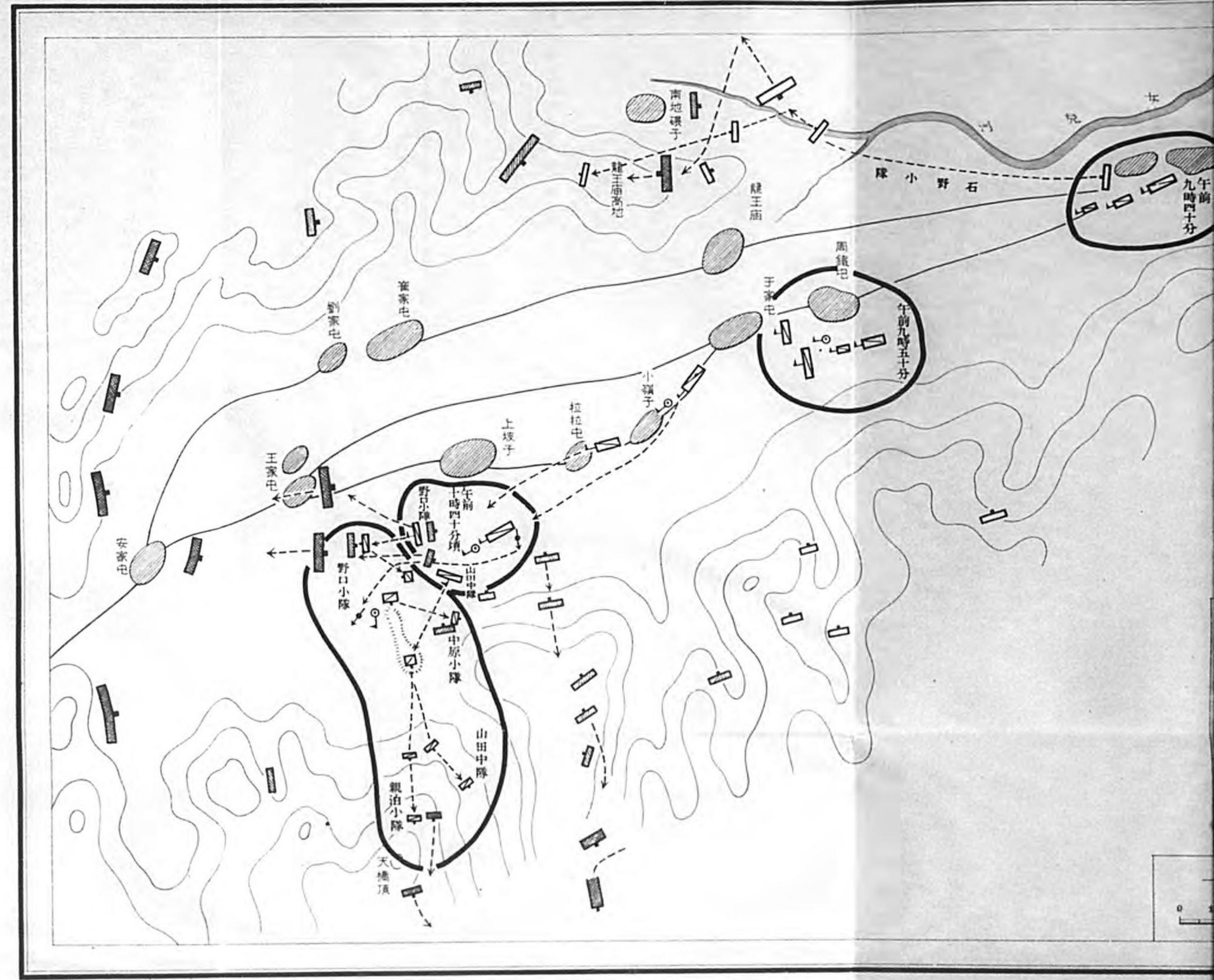
午正自日九月一平七和昭
分十三時二過午星



附圖第十五其二

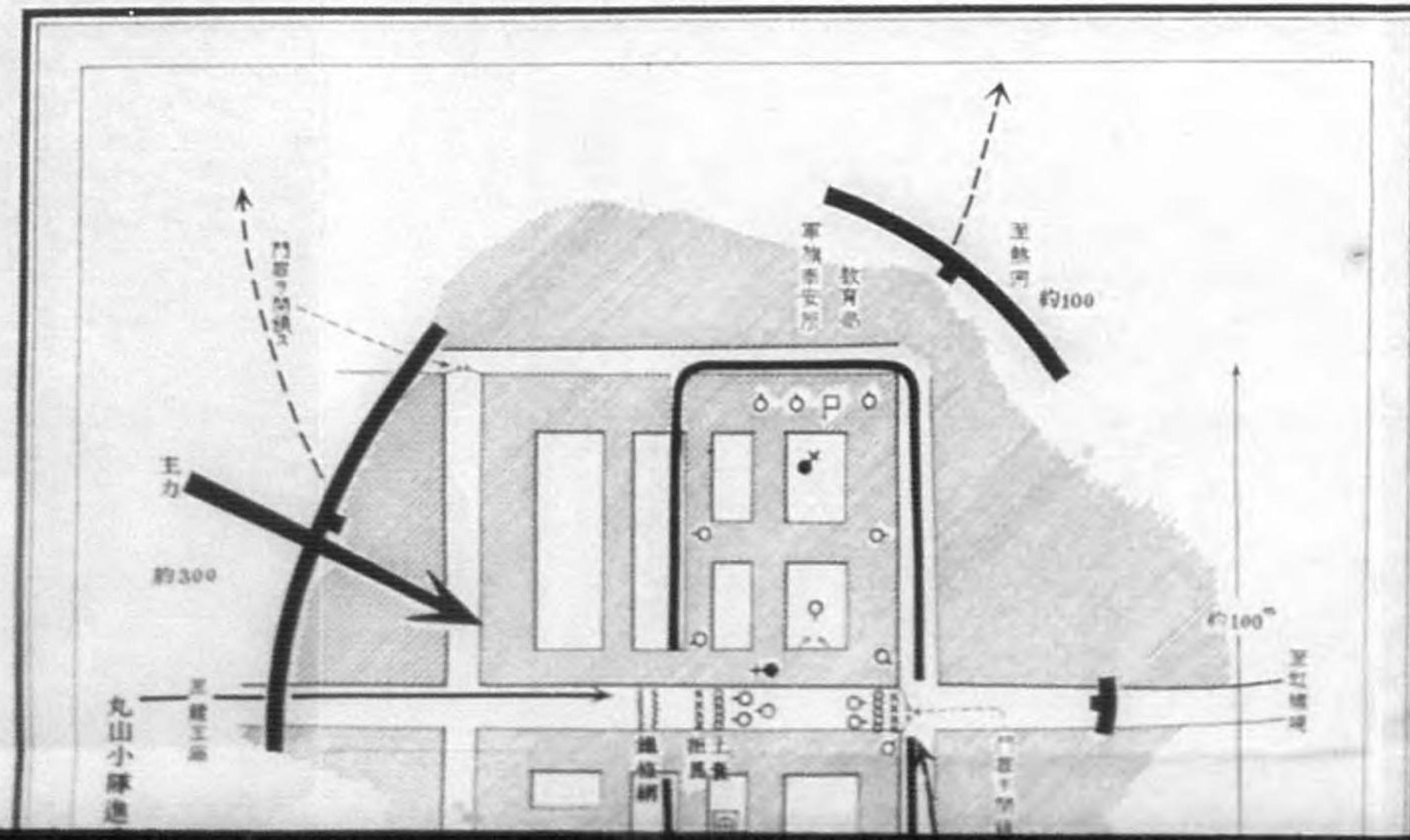
圖要過經鬪戰隊聯七十二第兵騎近附西錦

午正自日九月一平七和昭
分十四時四



圖要過經鬪戰隊聯七十二第兵騎街市西錦

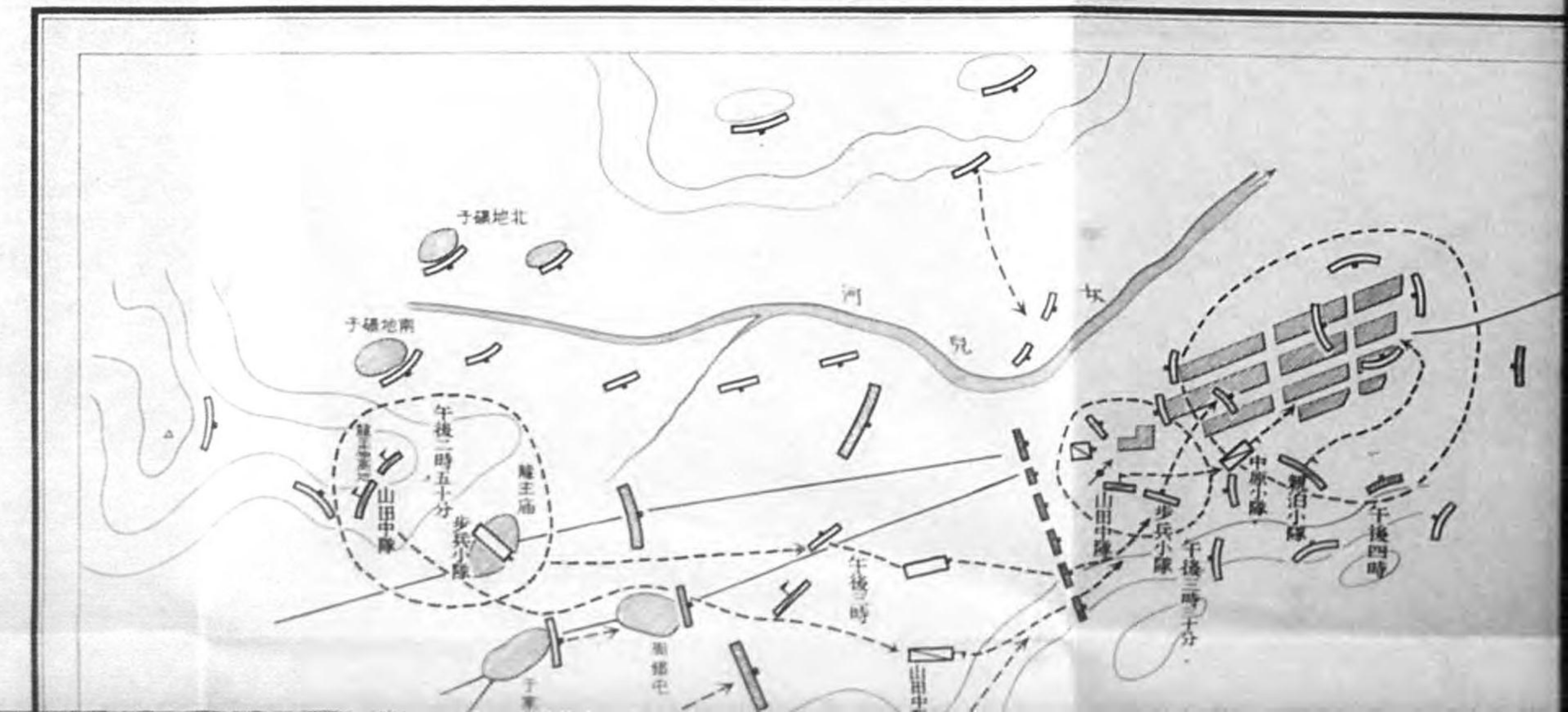
午正自日九月一平七和昭
分十三時四過午星



附圖第十五其四

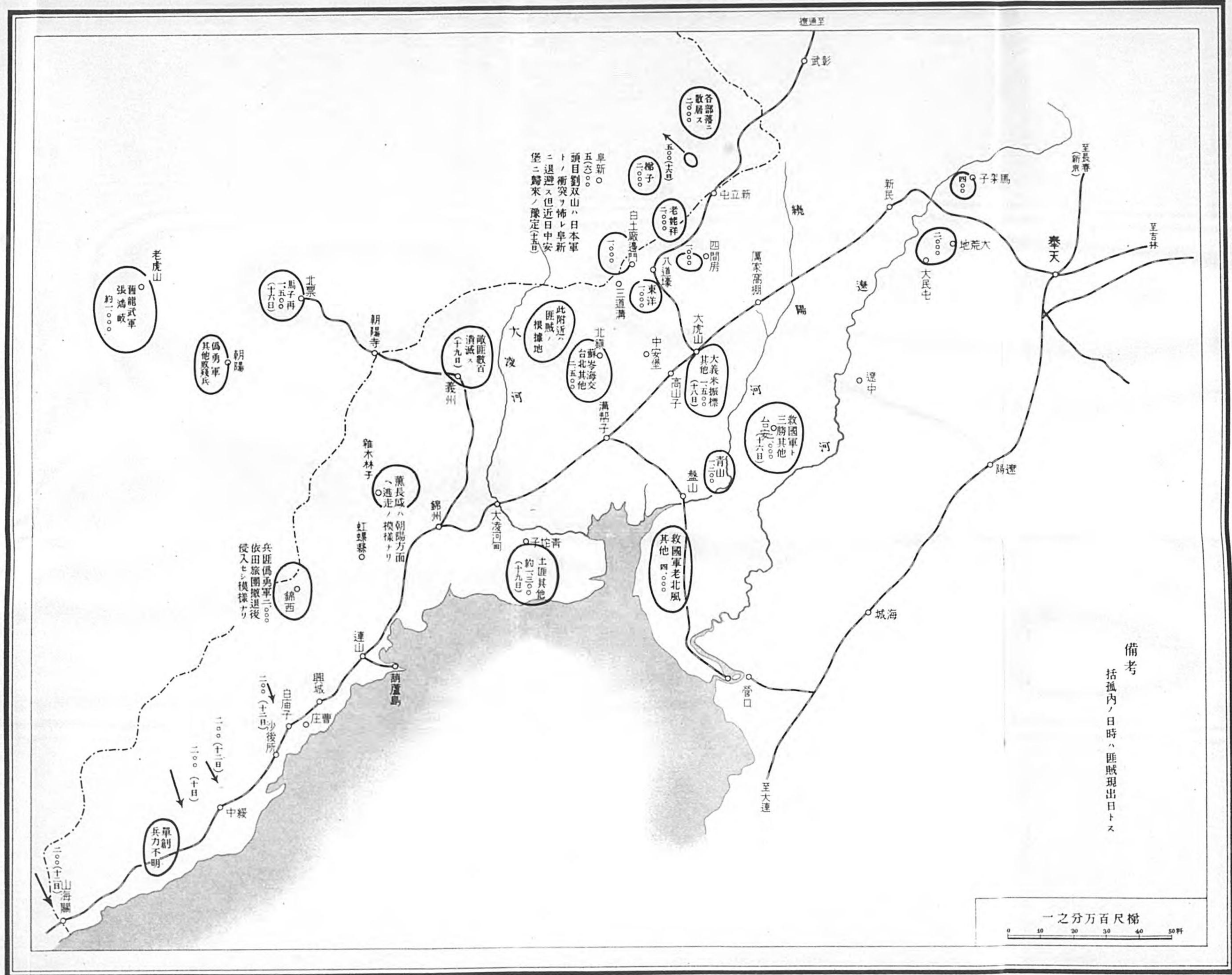
圖要過經鬪戰隊聯七十二第兵騎近附西錦

午正自日九月一平七和昭
分十四時四



遼西地方第十二師團警備區域之匪賊狀況要圖


昭和七年一月十五日



附圖第十六其一

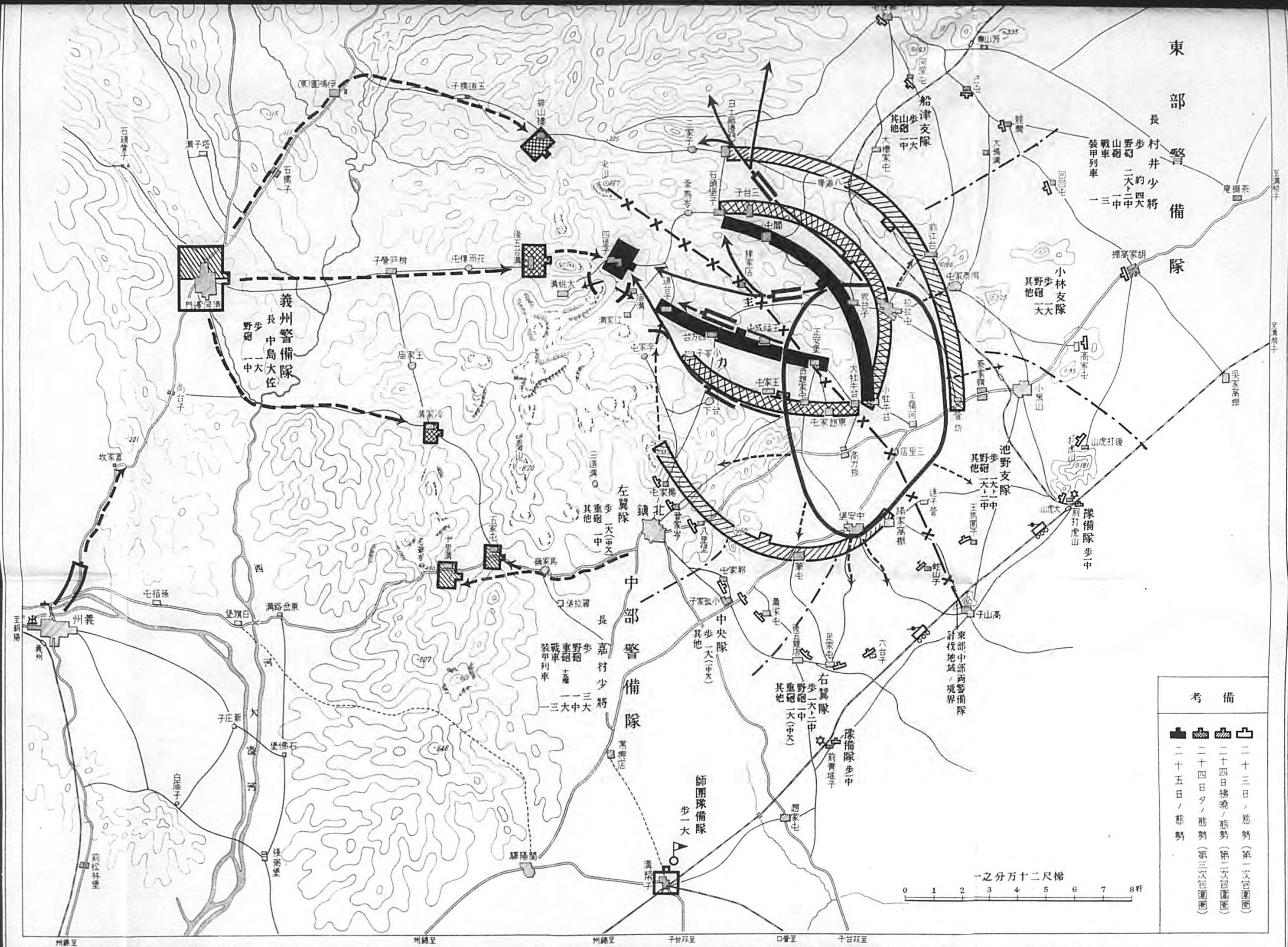
打虎山地方第十二師團討伐戰經過要圖

昭和七年一月二十二日
至一月二十五日



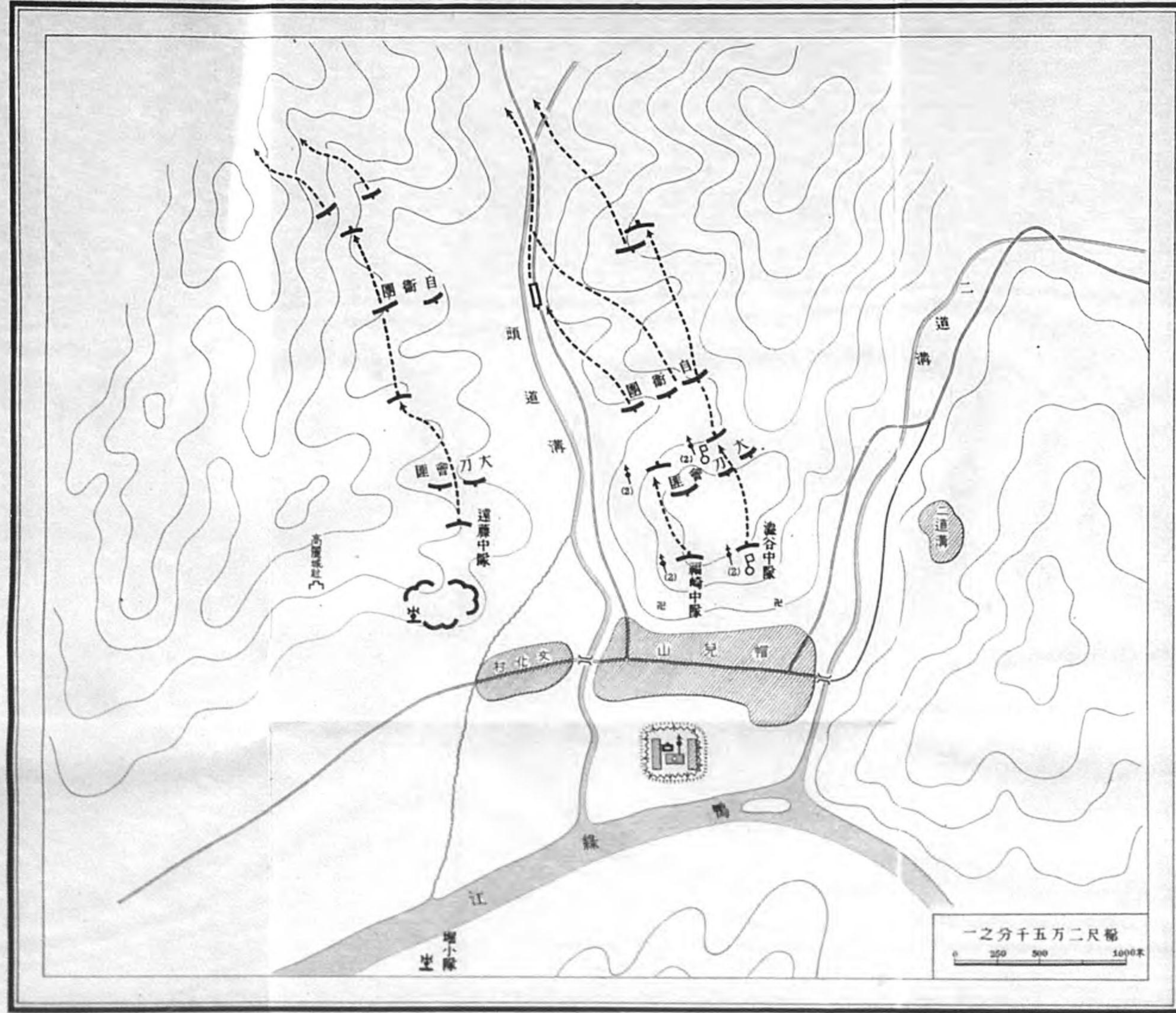
附圖第十六其二

東部警備隊



圖要過經戰隊部境越一第近附山兒帽

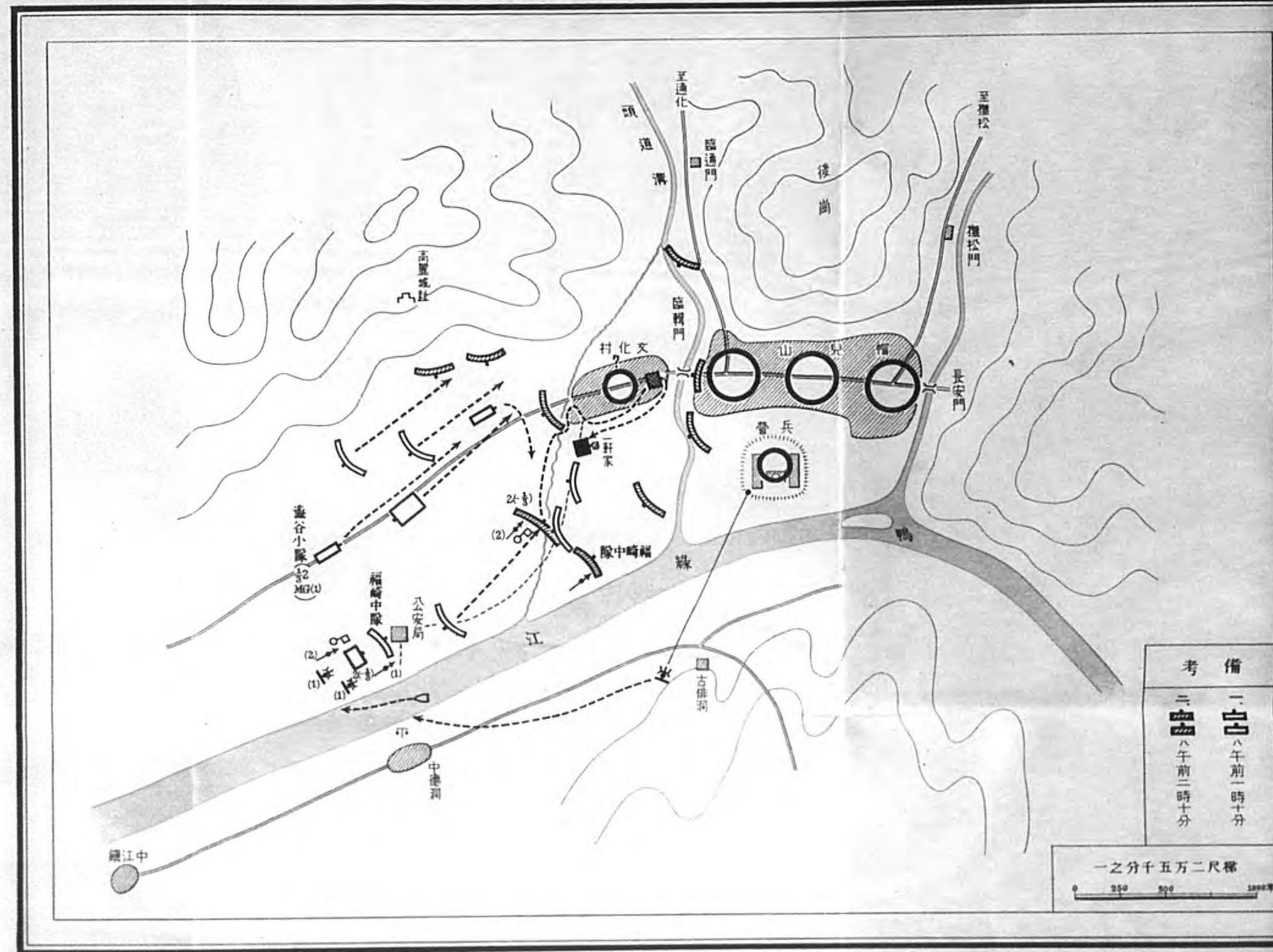
時午夜自日十月六年七和昭
分十三時二用夏



附圖第十七其三

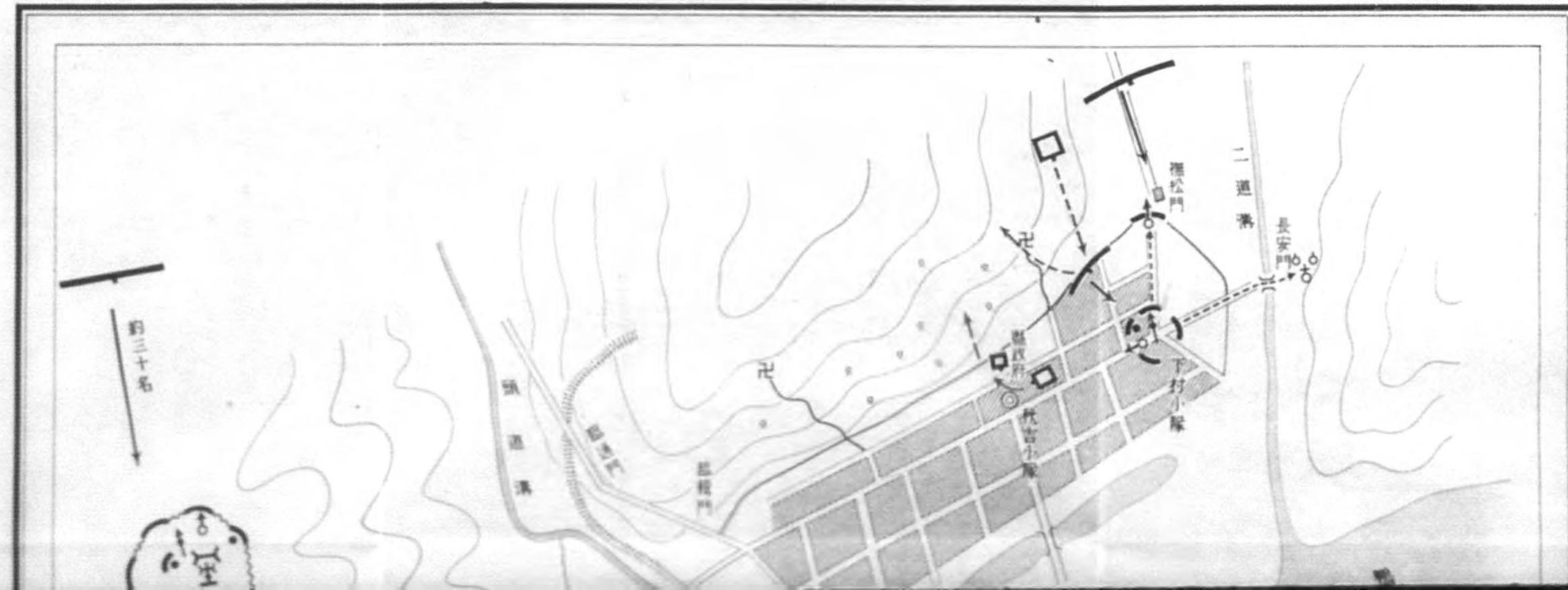
圖要過經戰隊部境越一第近附山兒帽

頃時一第午自日七月六年七和昭
頃時二用夏



圖要勢態，隊部境越一第近附山兒帽

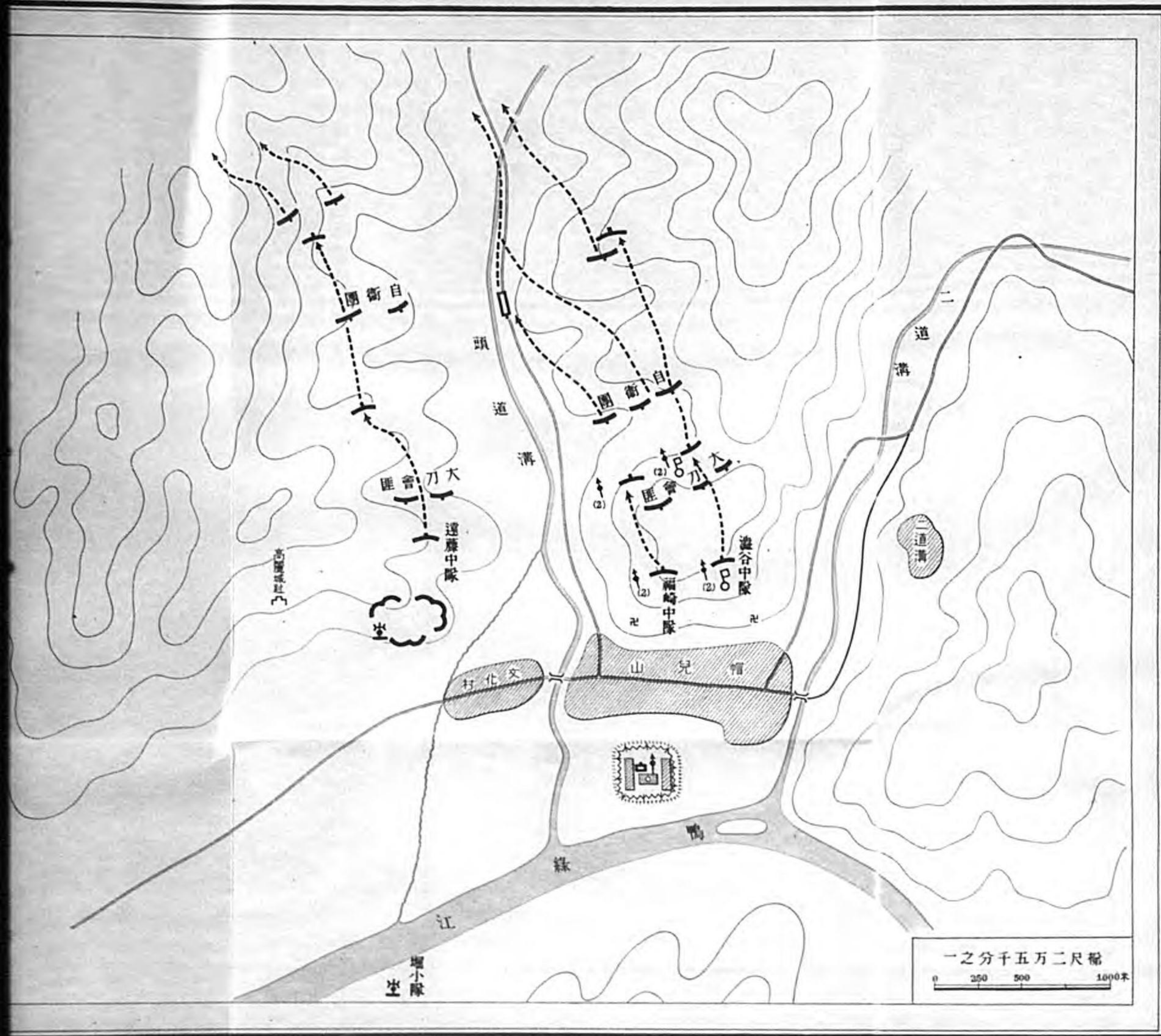
頃午五自日七月六年七和昭



附圖第十七其二

圖要過經鬪戰隊部境越一第近附山兒帽

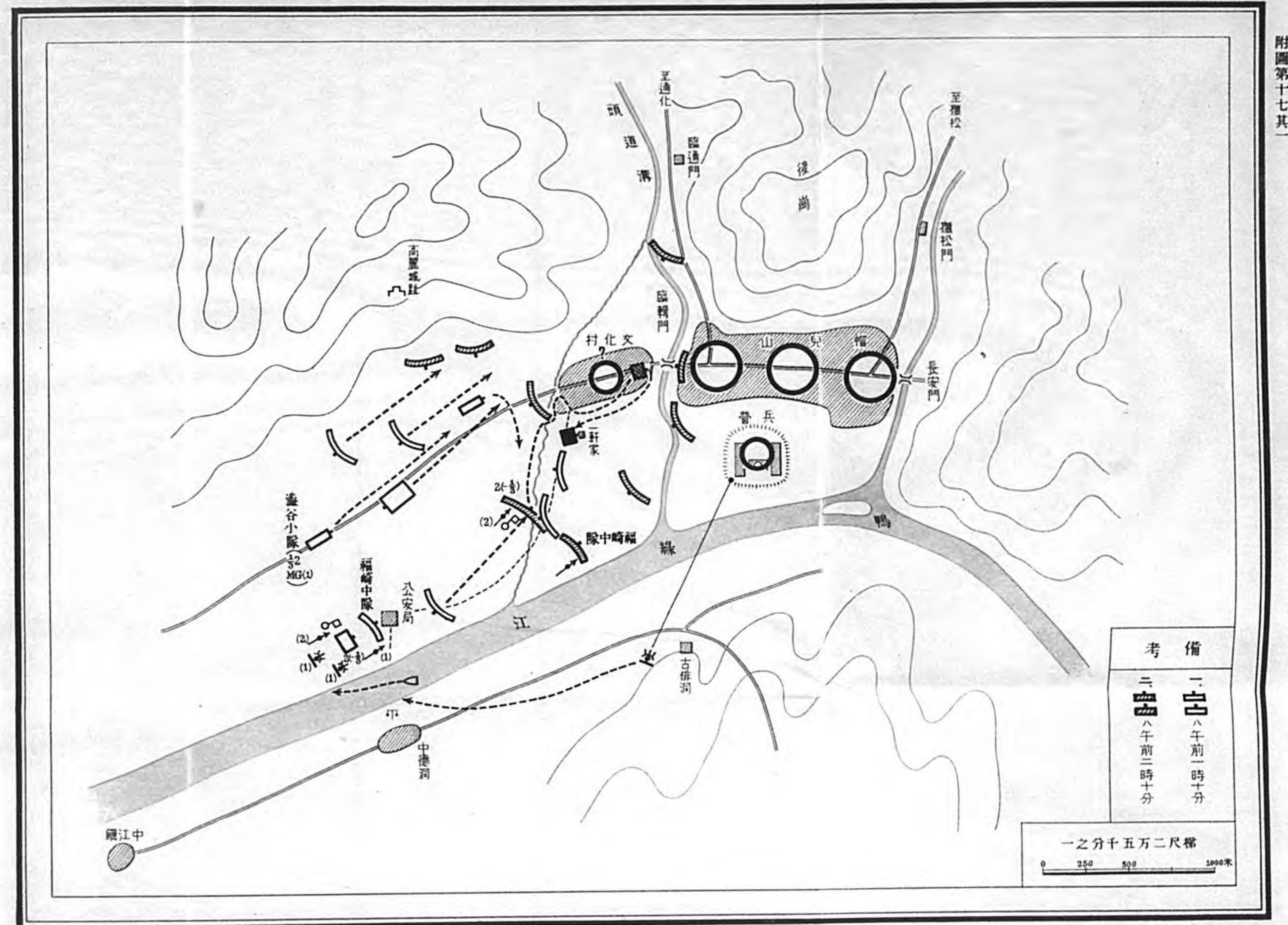
頃年 頃年 自 日十月六年七和昭
 十十三時二 日 日十月六年七和昭



附圖第十七其三

圖要過經鬪戰隊部境越一第近附山兒帽

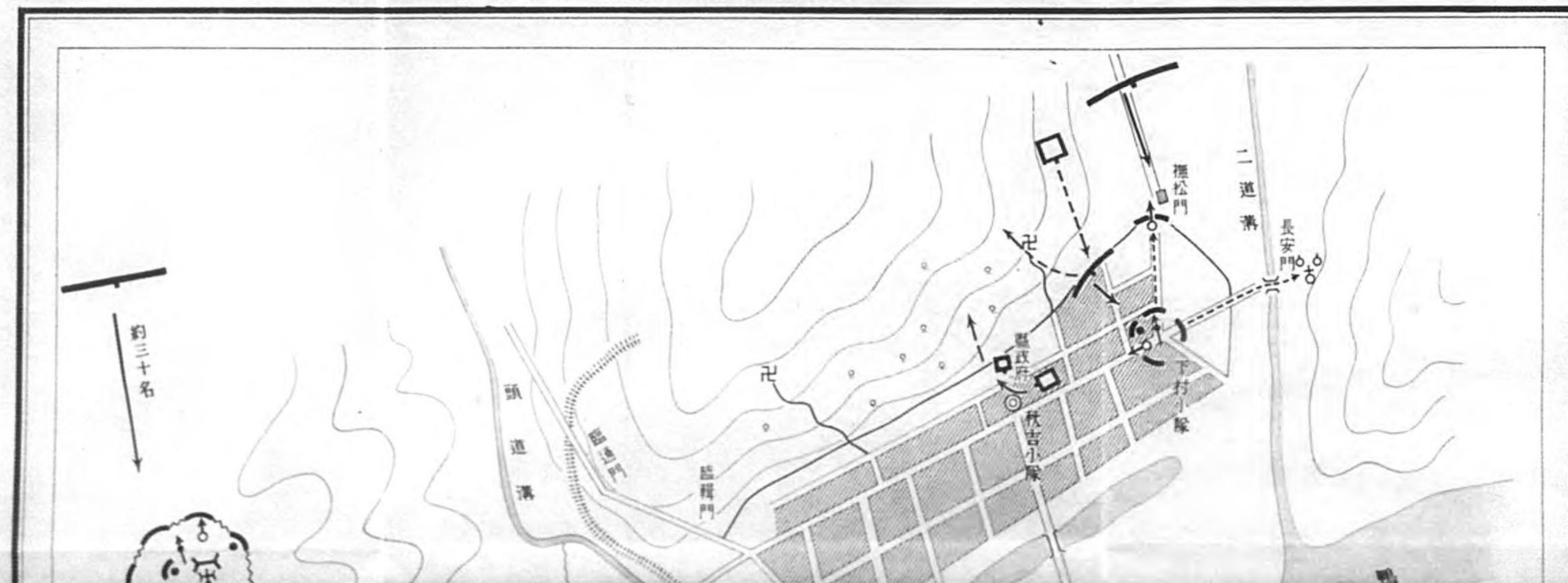
頃時一 頃年 自 日七月六年七和昭
 頃時二 日 日七月六年七和昭




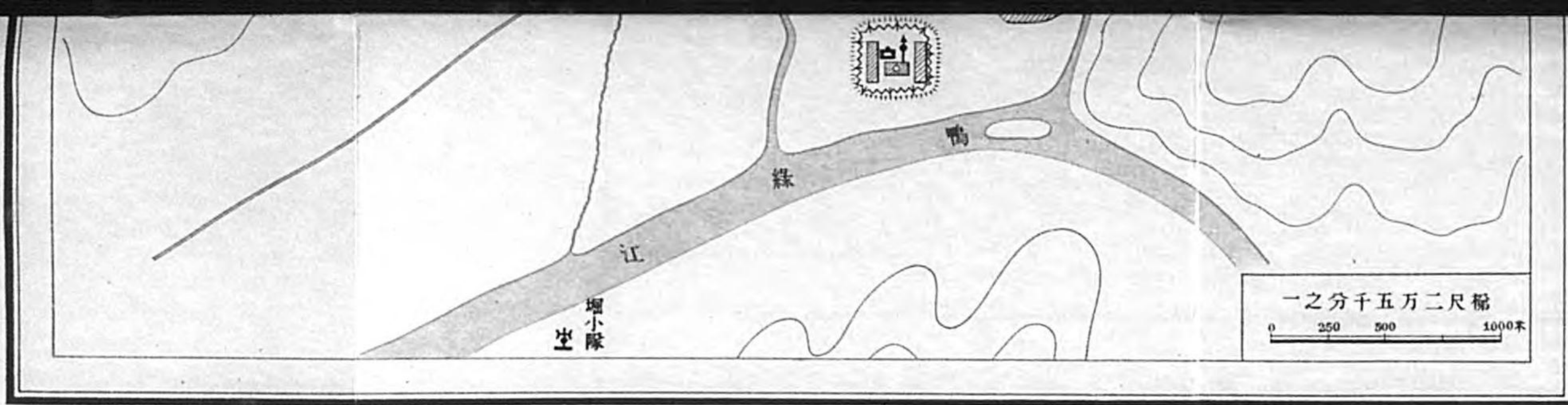
附圖第十七其一

圖要勢態、隊部境越一第近附山兒帽

頃年 頃年 自 日七月六年七和昭

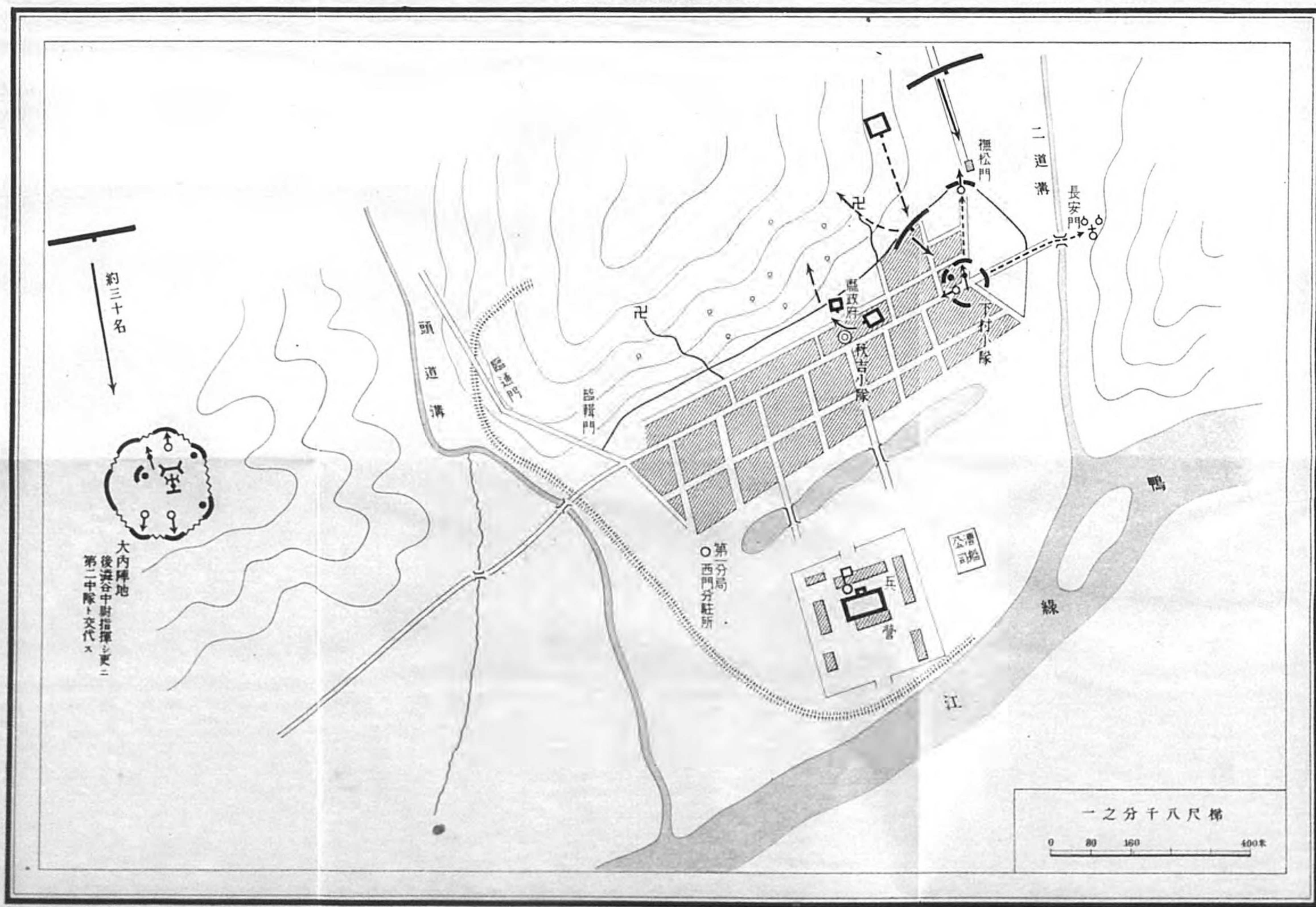


附圖第十七其二


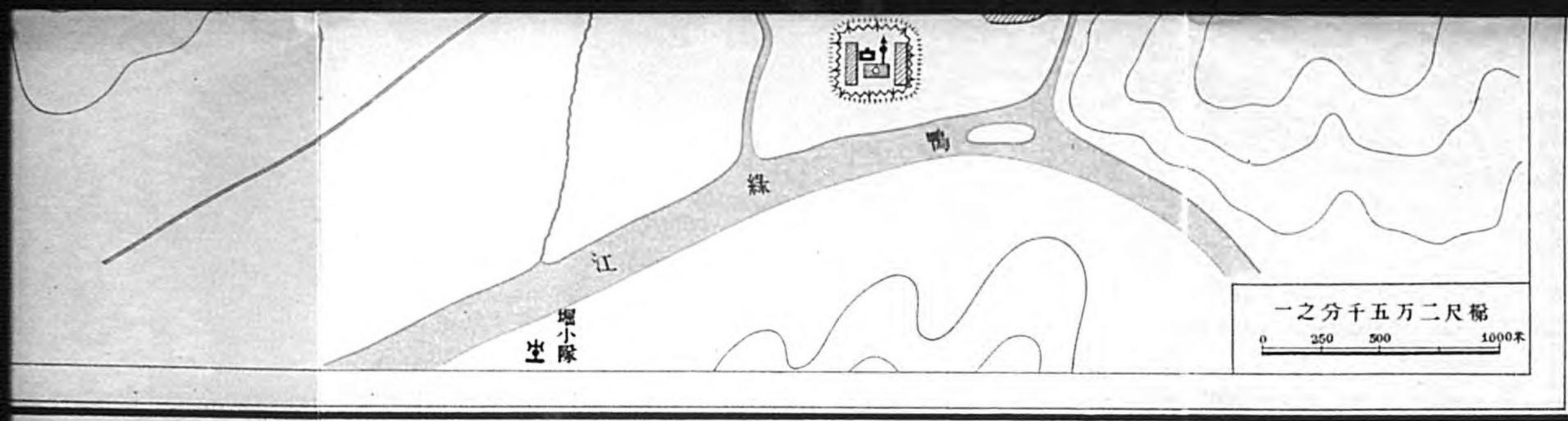


圖要勢態ノ隊部境越一第近附山兒帽

頃年五日七月六年七和昭

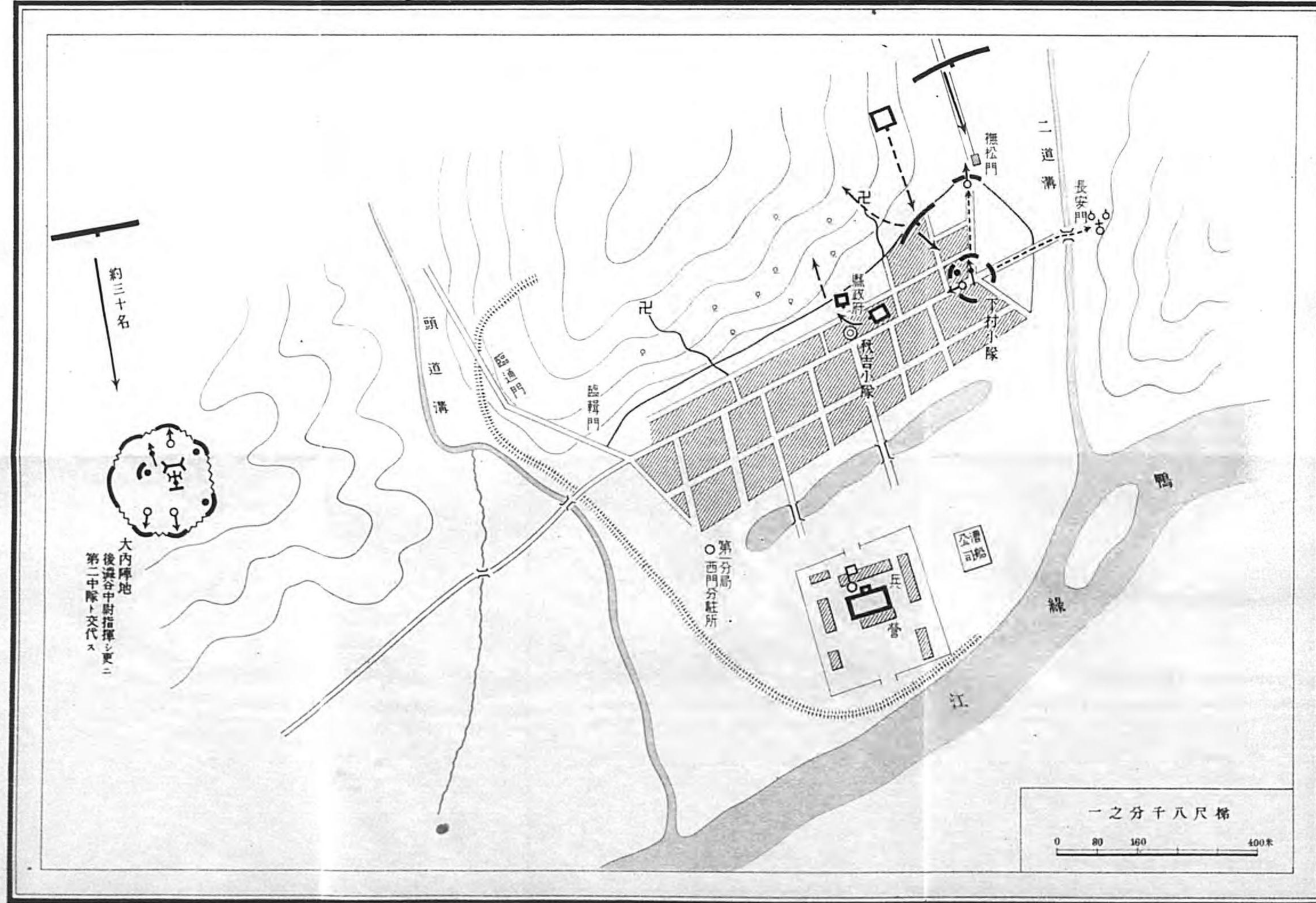


附圖第十七其二



圖要勢態、隊部境越一第近附山兒帽

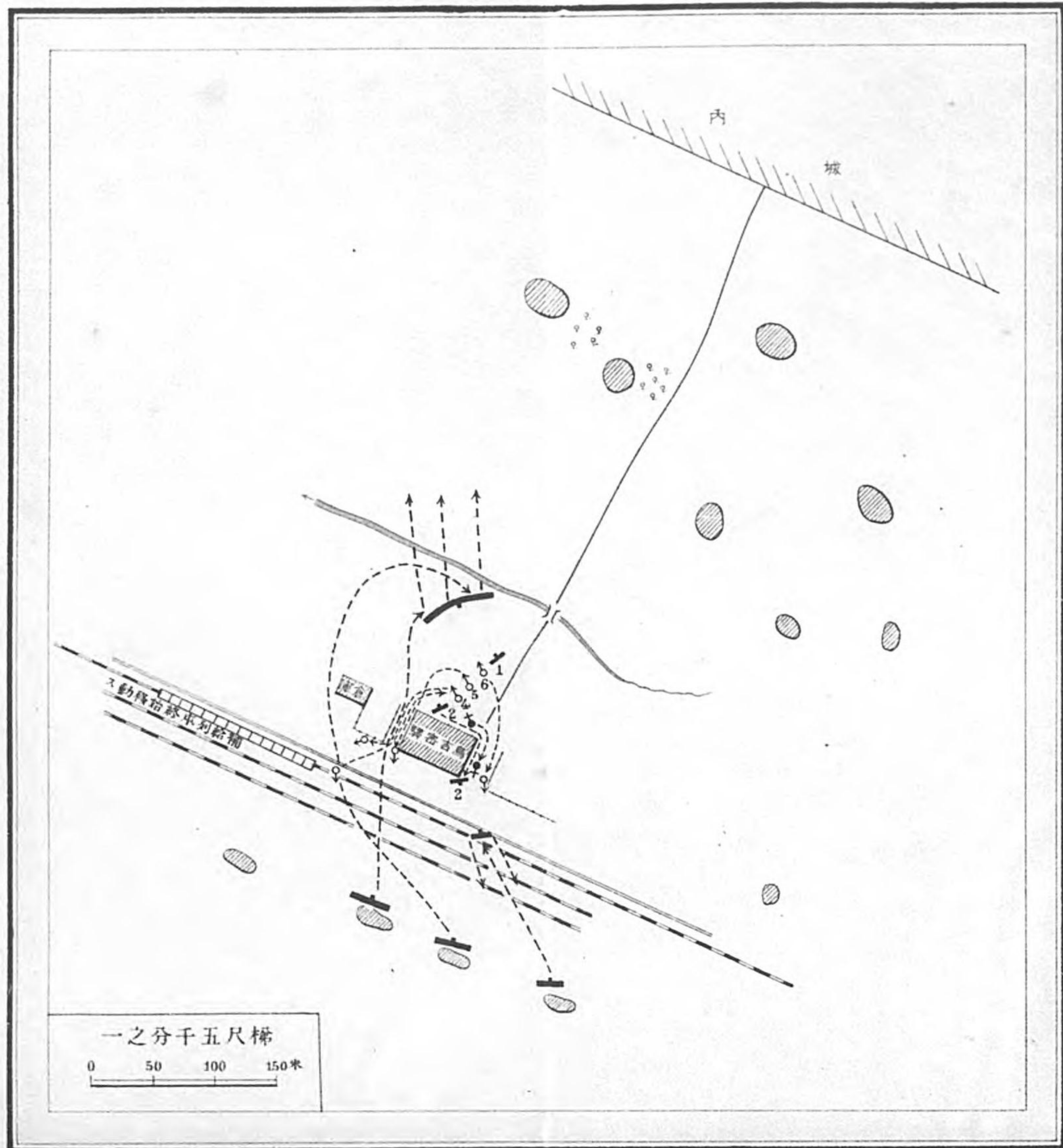
頃午正日七月六年七和昭



附圖第十七其二

烏吉密驛附近步兵第十聯隊小坂隊戰鬥經過要圖

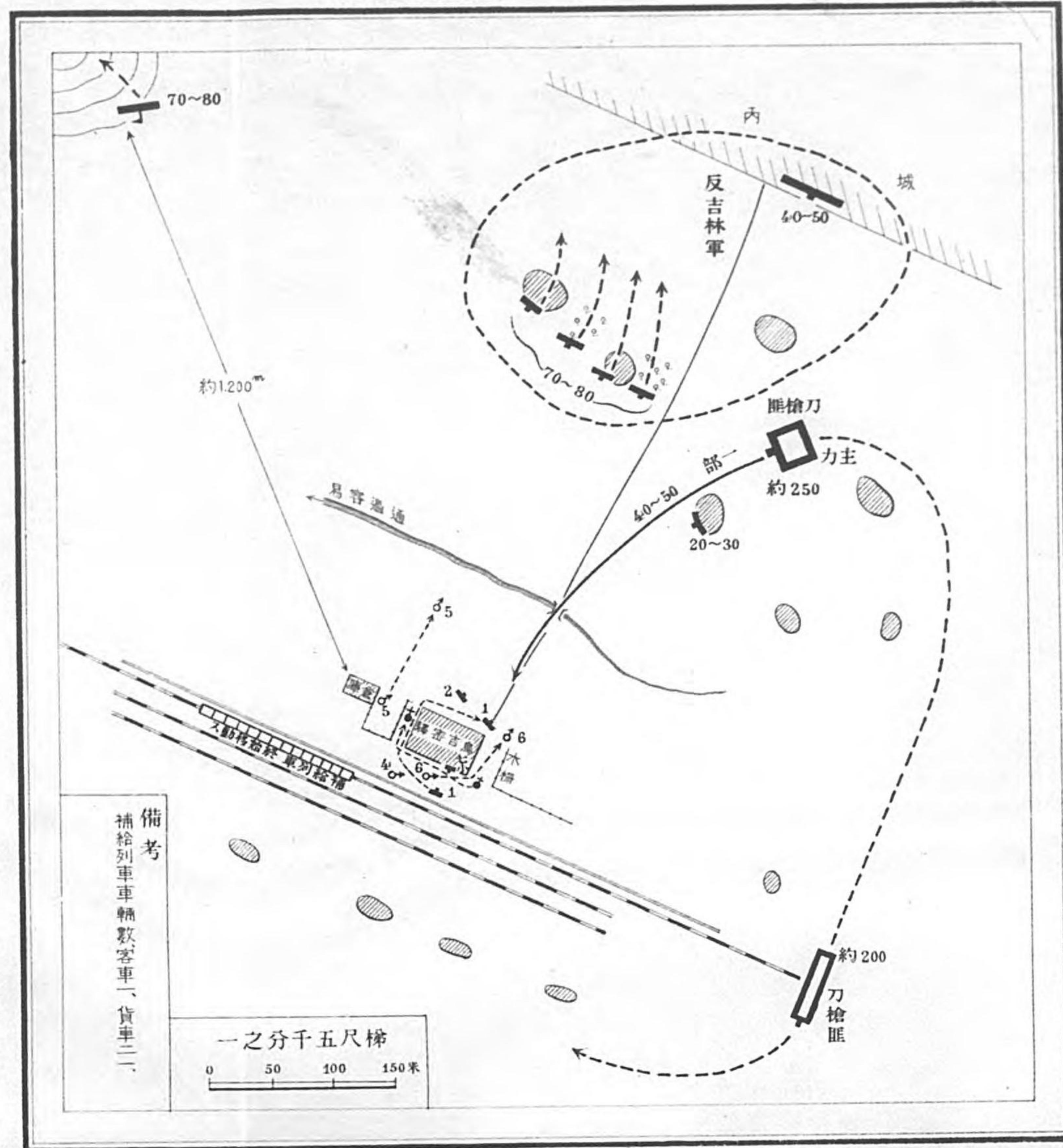
自午前十一時頃
至翌日二時頃
昭和七年六月八日



附圖第十八其二

烏吉密驛附近步兵第十聯隊小坂隊戰鬥經過要圖

自午前十一時三十分頃
至翌日零時三十分頃
昭和七年六月八日



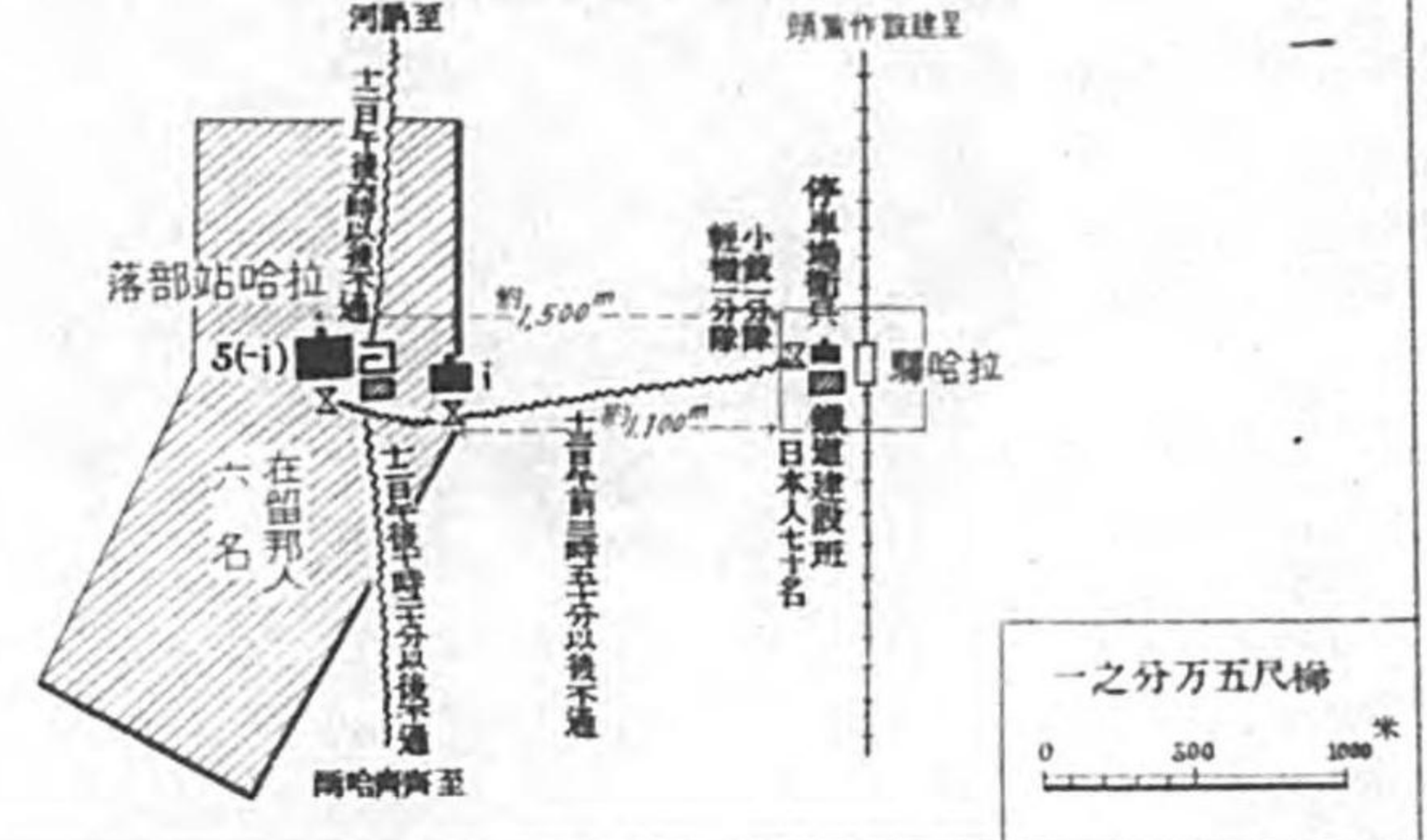
附圖第十八其一

圖要過經戰並置配備警隊中五第隊聯六十第兵步近附哈拉

日二十月七年七和昭

圖要置配備警

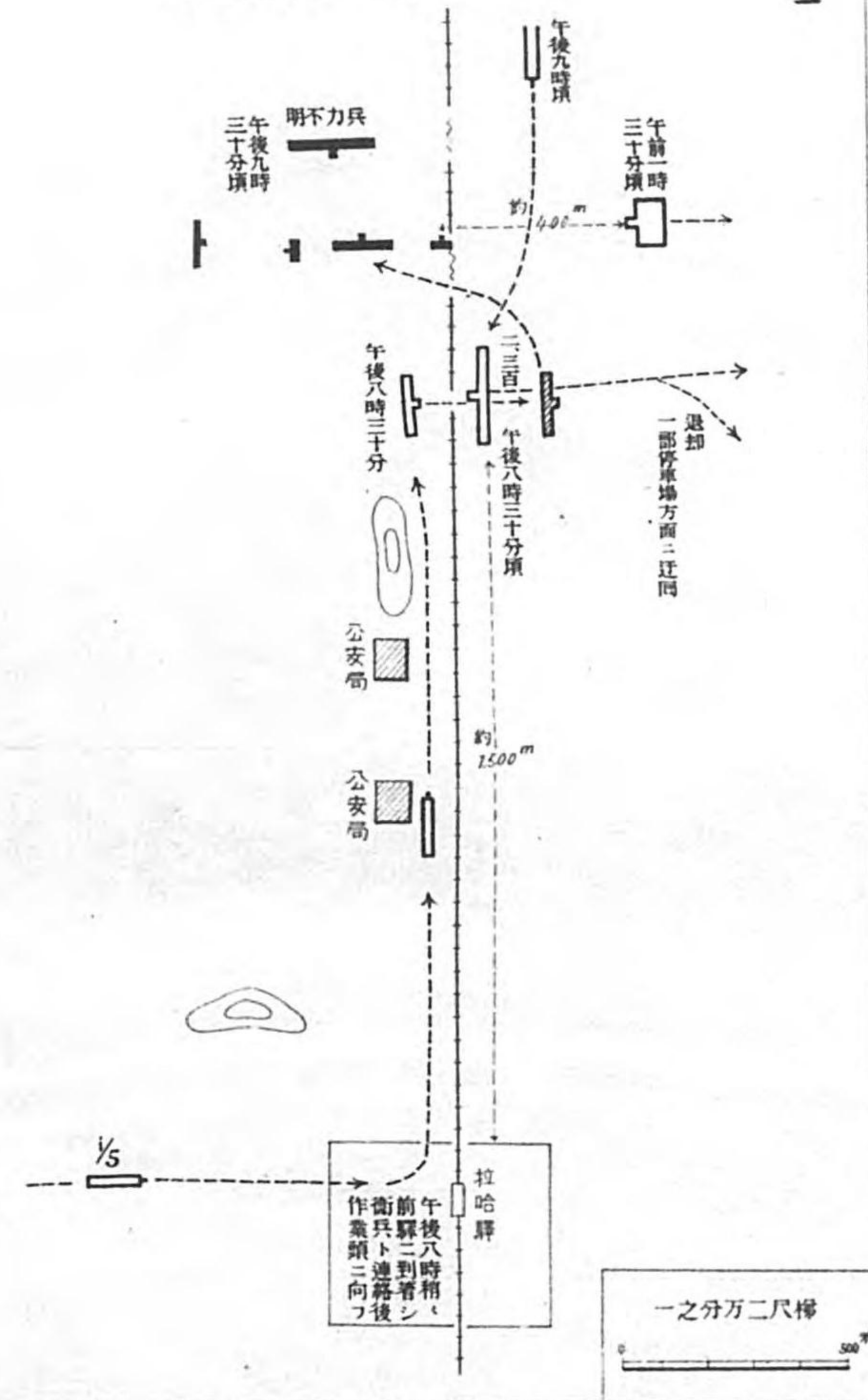
日二十月七年七和昭



其一

圖要過經戰隊小一第

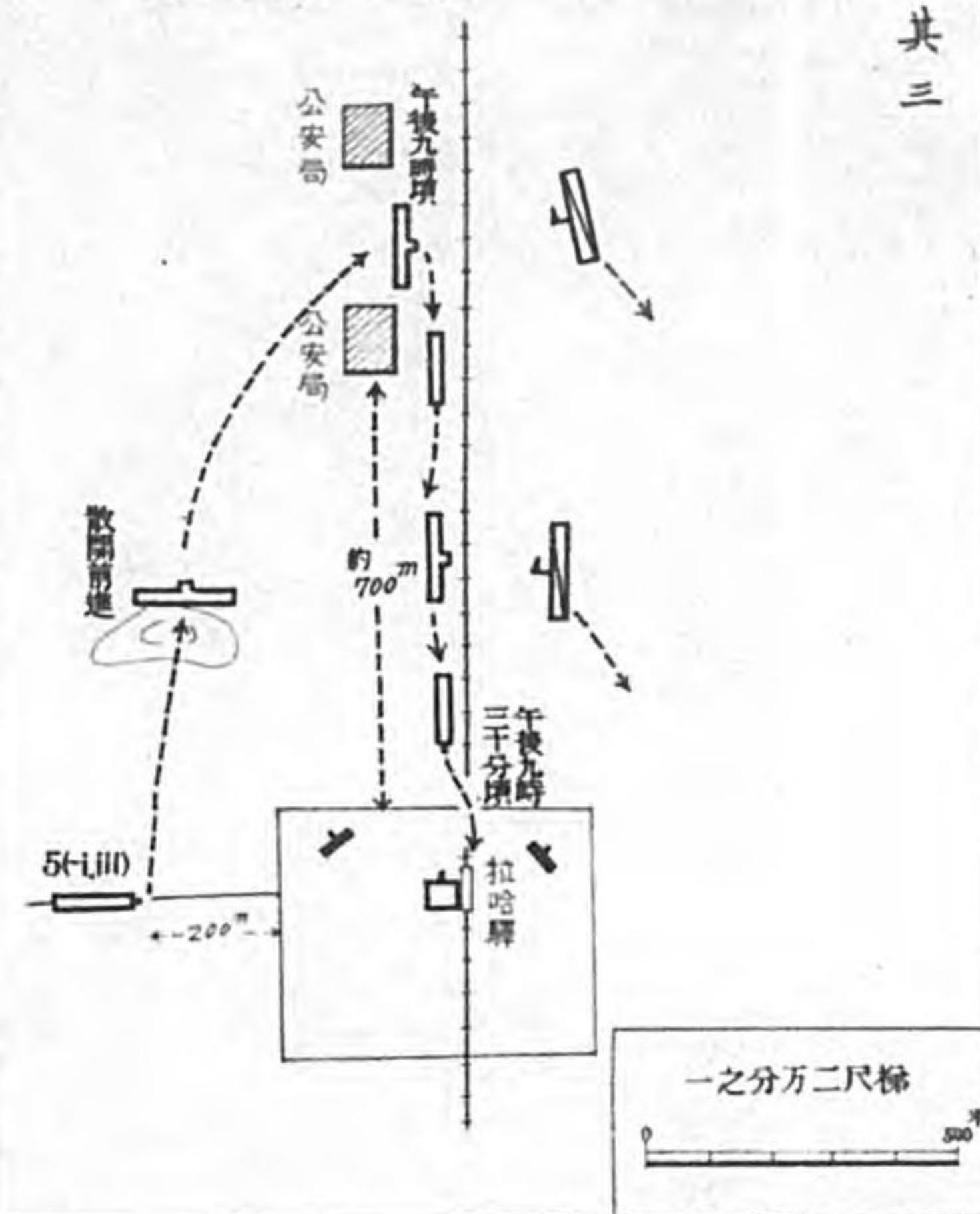
頃分八時十自日二十月七年七和昭
頃分二時十自日三十月七年七和昭



其二

圖要過經戰(隊小二第)力主隊中五第

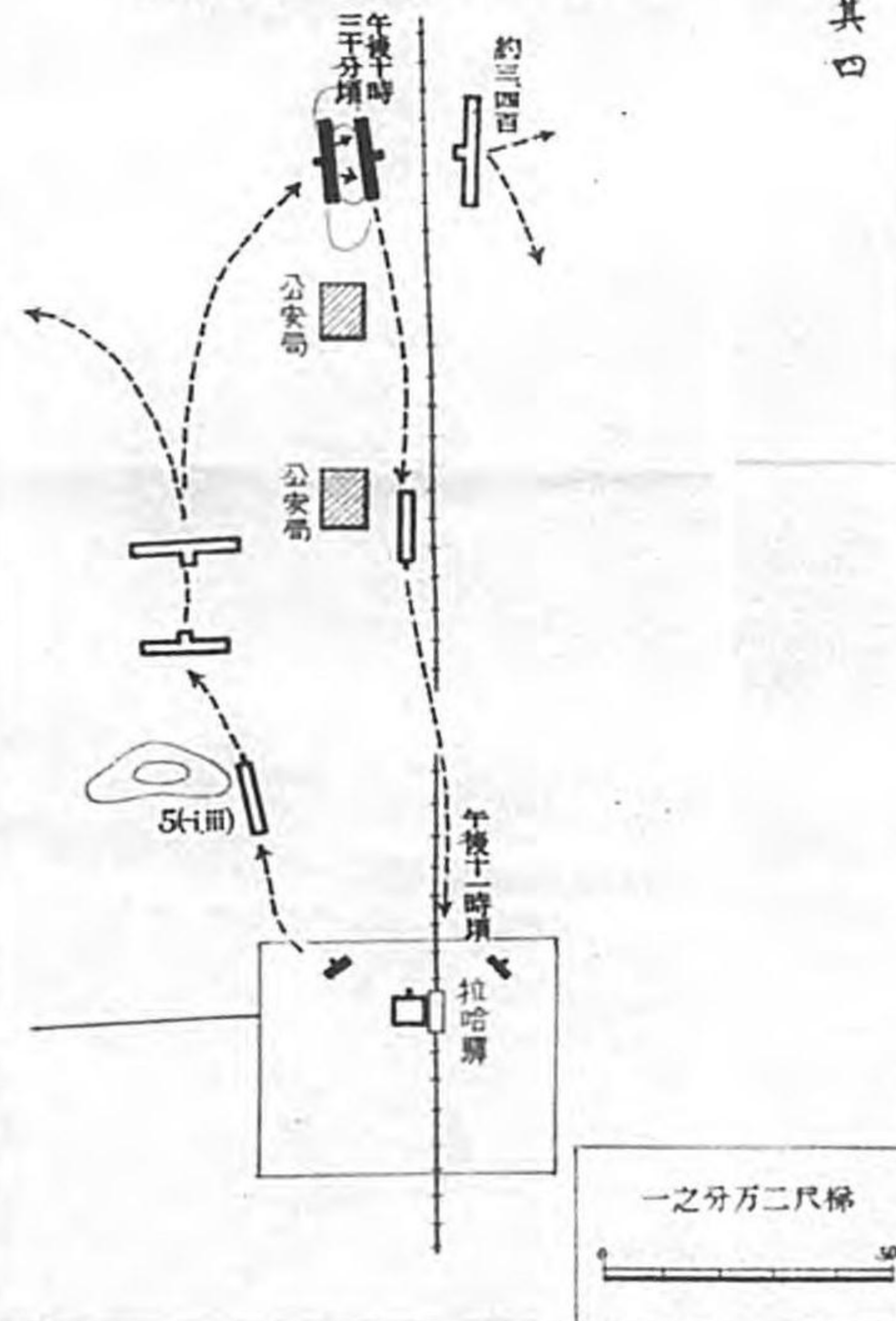
頃分十三時八自日二十月七年七和昭
頃分十三時九自日二十月七年七和昭



其三

圖要過經戰(隊小二第)力主隊中五第

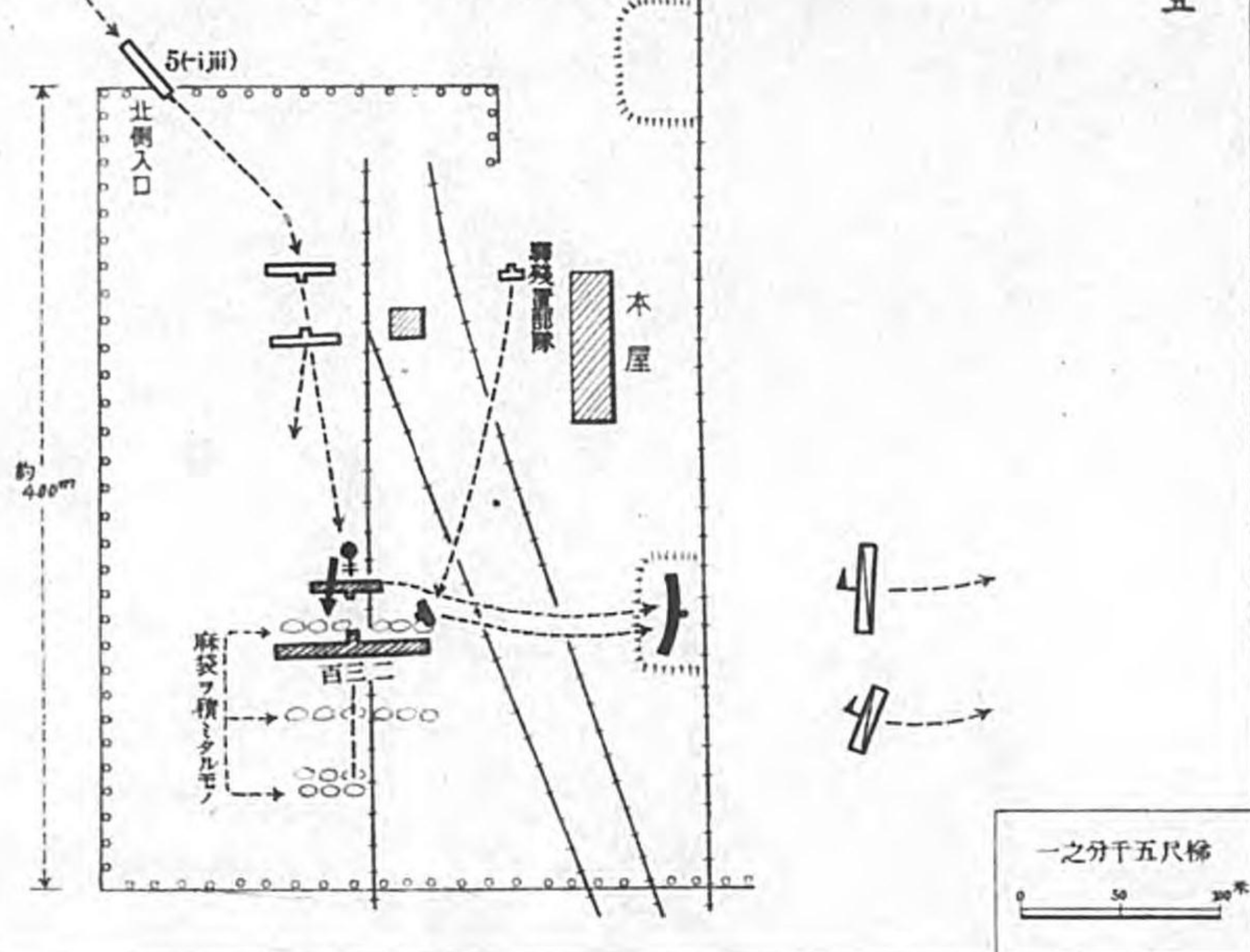
頃分十三時十自日二十月七年七和昭
頃分十三時十一自日二十月七年七和昭



其四

圖要過經戰(隊小二第)力主隊中五第

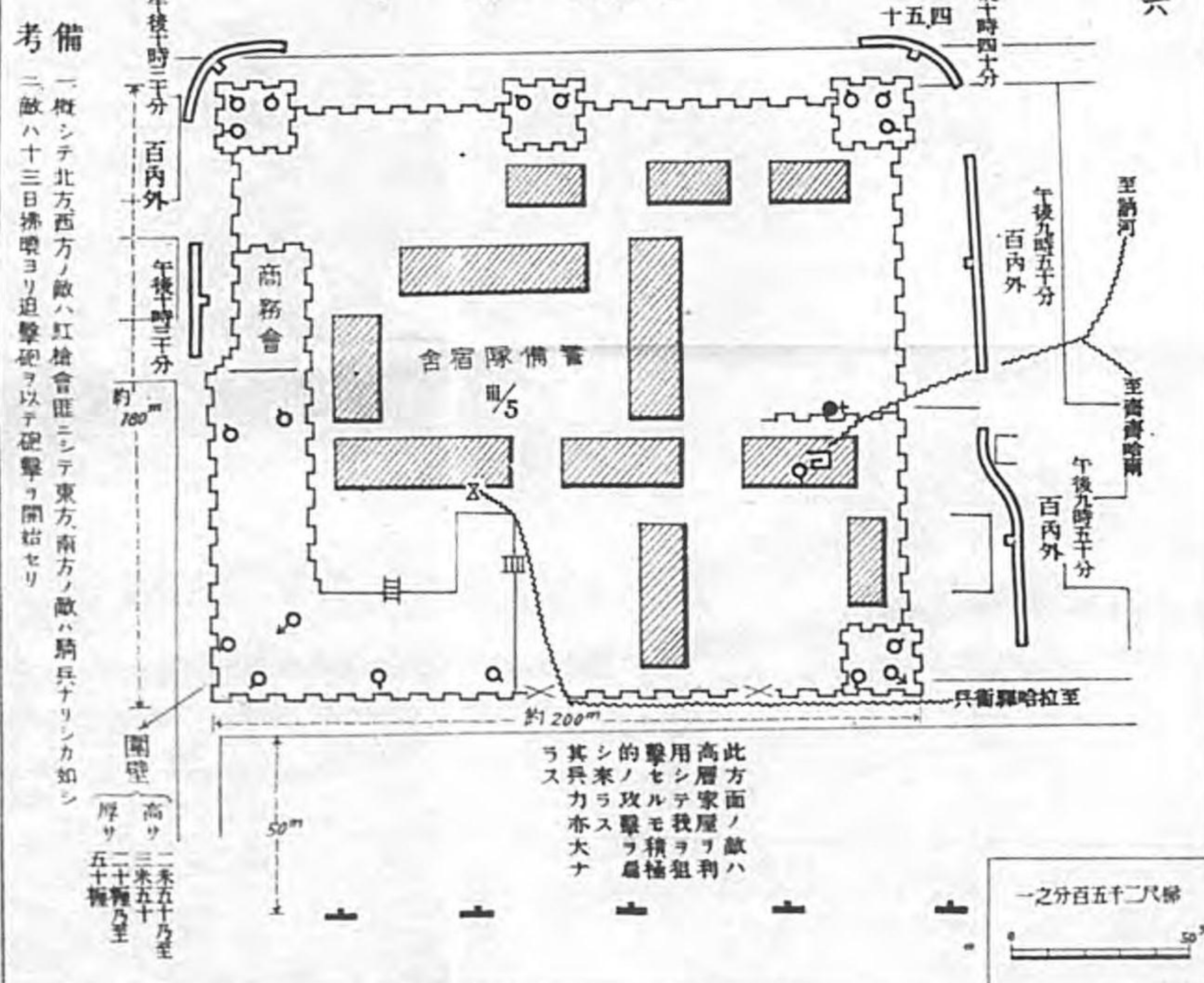
頃分十三時十一自日二十月七年七和昭
頃分十三時十二自日二十月七年七和昭



其五

圖要過經戰隊小三第

頃分十二時八自日二十月七年七和昭
頃分十二時九自日三十月七年七和昭



其六

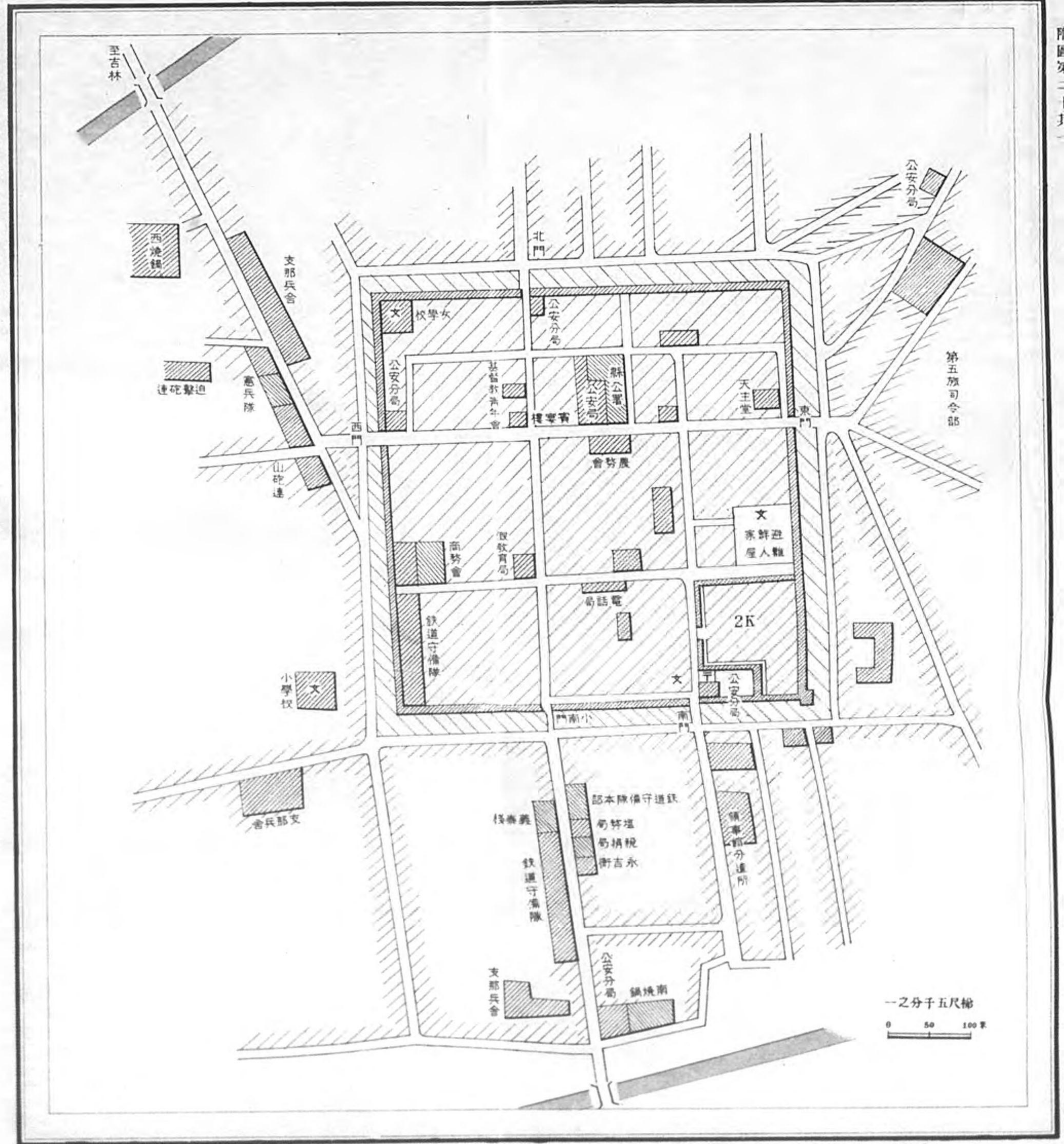
備考
一、概シテ北方西方ノ敵ハ紅槍會匪ニシテ東方南方ノ敵ハ騎兵ナリシカ如シ
二、敵ハ十三日拂曉ヨリ迫撃砲ヲ以テ砲撃ヲ開始セリ

此方面ノ敵ハ高層家屋ヲ利シテ攻撃ヲ積ル其力亦大ナシ

圍壁 高さ二米五乃至三米五 厚サ二十乃至五十

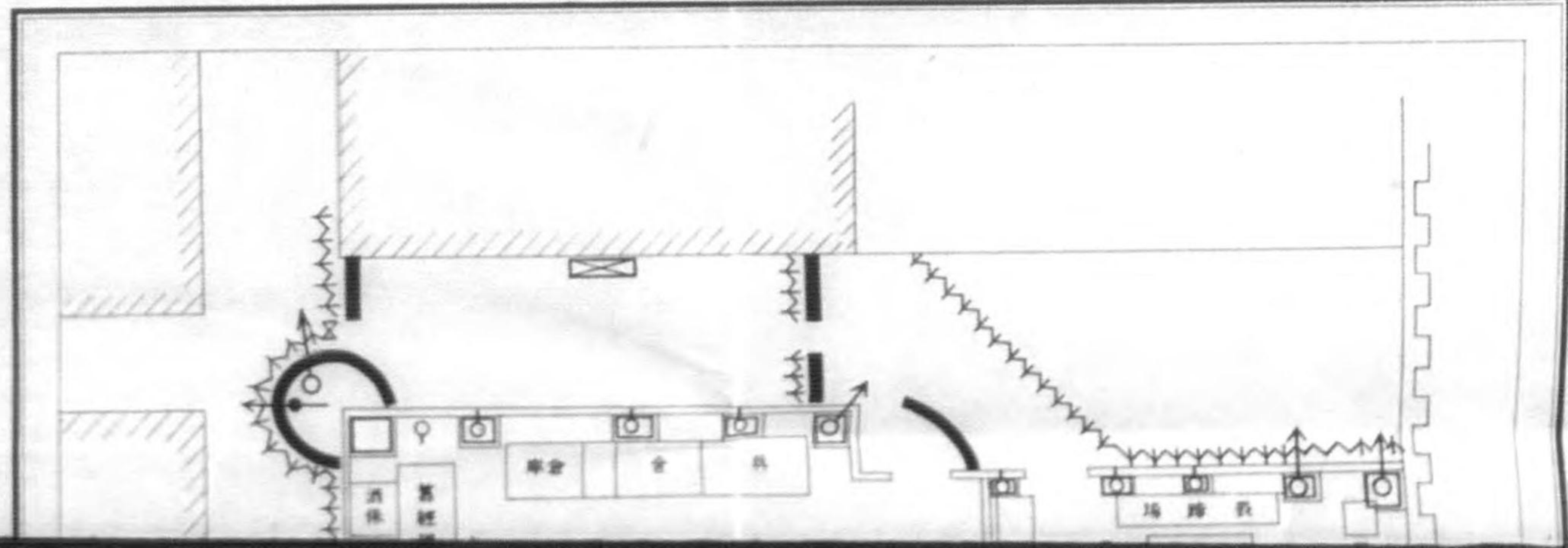
磐石市街要圖

附圖第二十其一



騎兵第二聯隊相澤小隊隊守備配置要圖

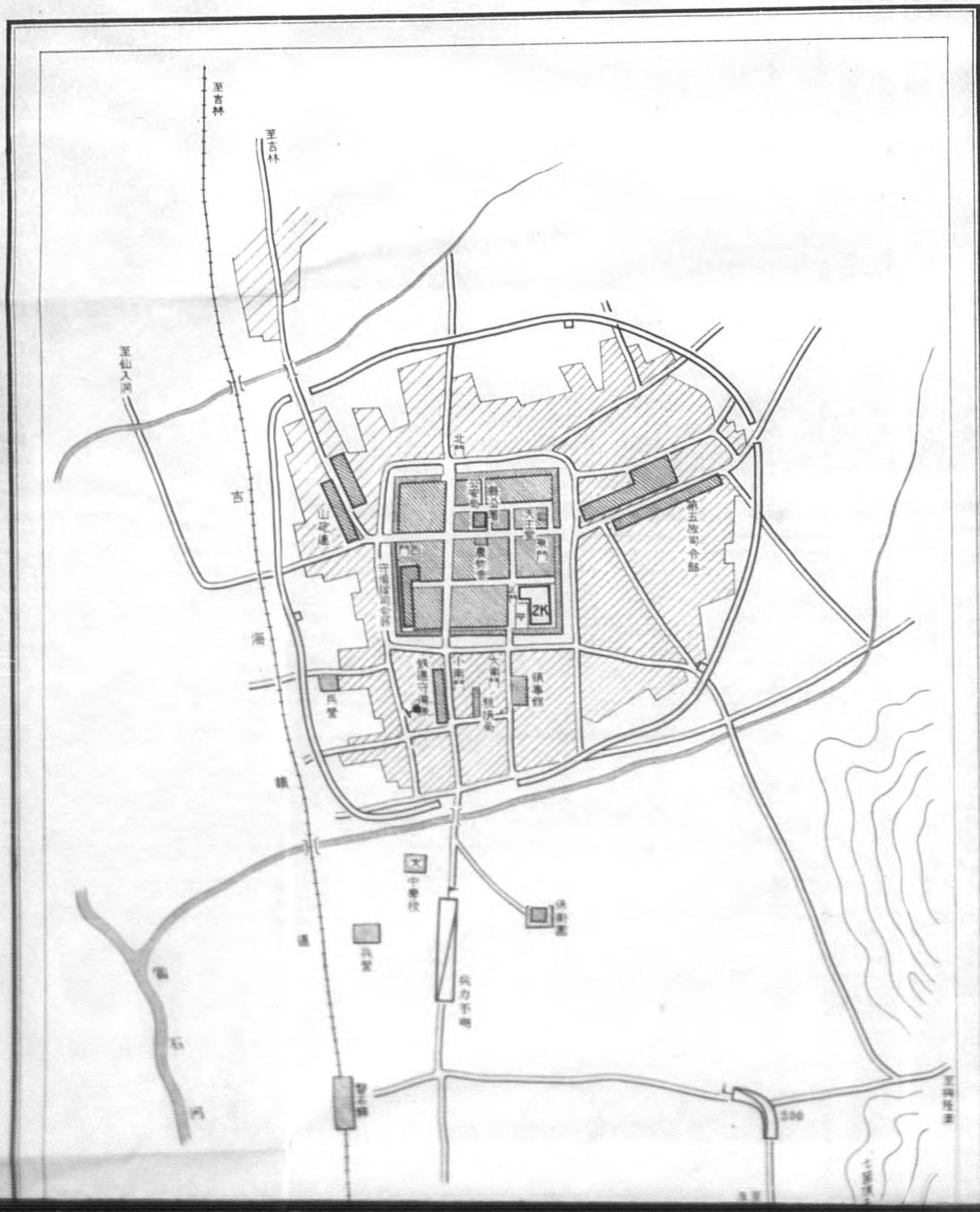
昭和七年九月十日



附圖第二十其二

磐石附近騎兵第二聯隊相澤小隊戰鬥之敵況要圖

昭和七年九月十日



附圖第二十其三

INTERNATIONAL PROSECUTION SECTION

Doc. No. 2554-2567, inclusive

9 August 1946

ANALYSIS OF DOCUMENTARY EVIDENCE

DESCRIPTION OF ATTACHED DOCUMENT

Title and Nature: Collected volumes entitled "History of MANCHURIAN Incident", compiled by Army General Staff for "Japanese officers only".

Date: (see below) Original Copy Language: Japanese

Has it been translated? Yes No
Has it been photostated? Yes No

LOCATION OF ORIGINAL

Document Division

SOURCE OF ORIGINAL: Army Ministry

PERSONS IMPLICATED: KWANTUNG Army

CRIMES TO WHICH DOCUMENT APPLICABLE: Military Operations and Aggression in MANCHURIA and China

SUMMARY OF RELEVANT POINTS

These documents are apparently part of a set and with appended maps deal with such phases of MANCHURIAN Incident as: A review of the situation prior to outbreak of the Incident, banditry and subjugation of bandits, general studies of geography, terrain, climate, etc., movements of KWANTUNG Army, military operations, progress of course of operations, air forces activities, function of railways, cooperation between Army and Navy, and similar related topics. A table of contents is included in the scanning sheets of each volume. Documents possessed are itemized as follows:

Doc. No. 2554. Vol. 2 (B), 20 Mar 38. Outline of Progress of Operations in MANCHURIAN Incident.

Doc. No. 2555. Vol. 8, 20 Dec 33. Military Operations To Make a Clean Sweep of Chinese Army from MANCHURIA.

Doc. Nos. 2554 - 2567, incl
Page 1

- Doc. Nos. 2554 - 2567, incl - Page 2 - SUMMARY Cont'd
- Doc. No. 2556. Vol. 11 (A), 20 Dec 34. Subjugating Military Operations of Bandits in MANCHURIAN Incident.
- Doc. No. 2557. Vol. 13, 29 Feb 40. Strategy in JEHOL, Operations Around the Great Wall.
- Doc. No. 2558. Vol. 14, 29 Feb 40. Operations in JEHOL, Operations Around the Great Wall.
- Doc. No. 2559. Vol. 15, 30 Nov 40. JEHOL Strategy and Operations Within the Great Wall.
- Doc. No. 2560. Vol. 16, 30 Mar 35. Military Operations in Neighborhood of SHANGHAI, Attacking Enemy Positions and Pursuits.
- Doc. No. 2561. Vol. 18, 29 Feb 40. Army Operations by Railway in the MANCHURIAN Incident.
- Doc. No. 2562. Vol. 19, 31 Mar 34. Activities of Air Corps in the MANCHURIAN Incident.

In addition to the above, there are several volumes of maps showing operational movements, etc. These are meant to supplement various volumes itemized above. The dates of publication are not given and they are listed for convenience sake in the following manner:

- Doc. No. 2563. Supplementary maps for Vol. 1.
- Doc. No. 2564. Supplementary maps for Vol. 2.
- Doc. No. 2565. Supplementary maps for Vol. 8.
- Doc. No. 2566. Supplementary maps for Vol. 11.
- Doc. No. 2567. Supplementary maps for Vol. 16. (2 different sets or folders)

A.N. 2553 is Vol. I of this series.

Analyst: 2d Lt Blumhagen

Doc. Nos. 2554-2567, incl
Page 2