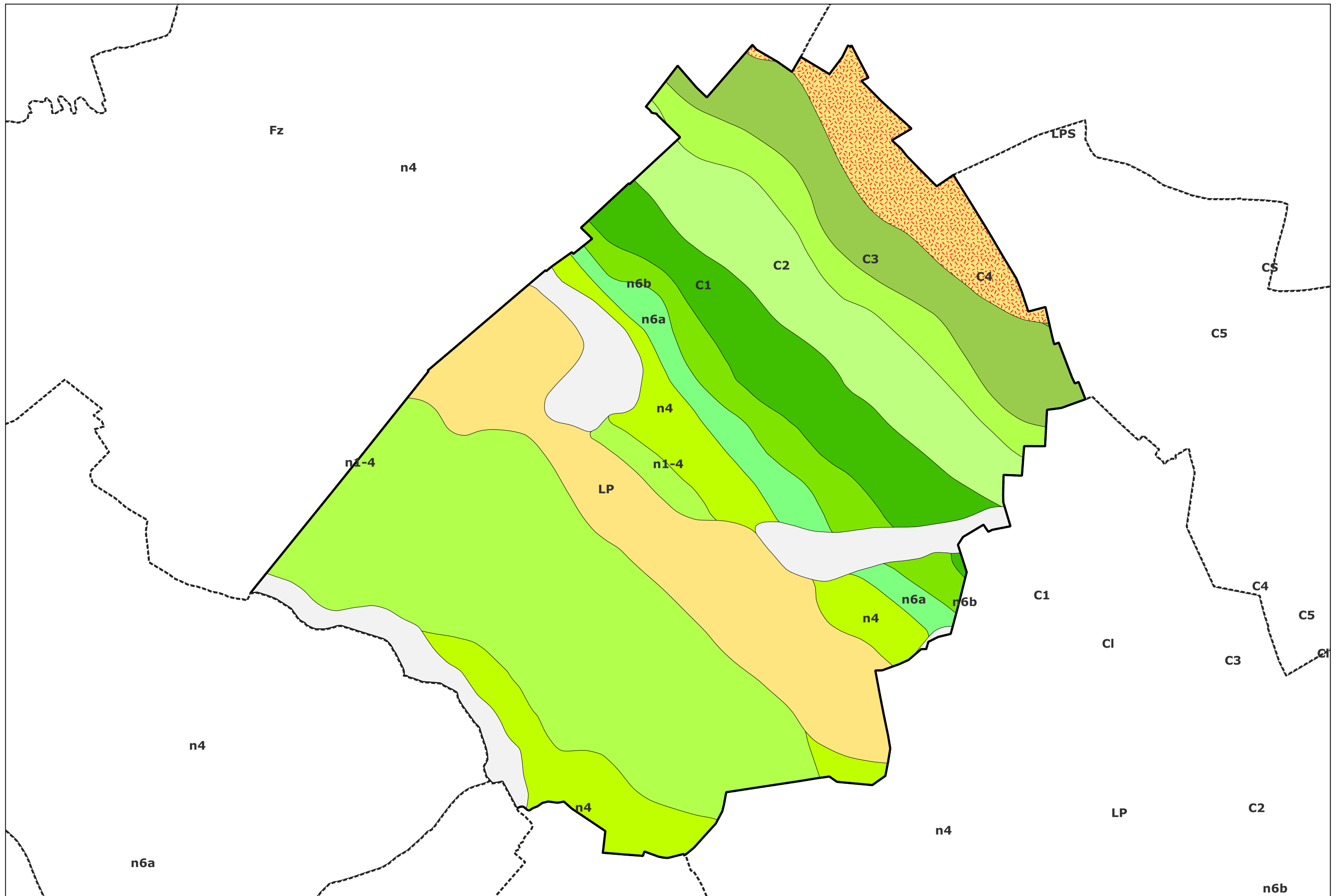














Carte géologique des sols de la commune de Saint-Martin-le-Nœud



Légende de la carte géologique de la commune de Saint-Martin-le-Nœud

-  Fz, Alluvions récentes : argiles et limons, parfois tourbeux - 2
-  LP, Limons argileux des plateaux, à composante loessique - 26
-  LPS, Limon à silex : limon argileux à fragments de silex, en plateau et colluvionné sur pente - 29
-  C5, Craie blanche à silex à bélemnites (Campanien) - 78
-  C4, Craie blanche à silex à *Micraster coranguinum* (Santonien) - 79
-  C3, Craie blanche à silex à *Micraster decipiens* (Coniacien) - 80
-  C2, Craie marneuse grise ou blanchâtre (Turonien indifférencié) - 82
-  C1, Craie grise à débit en plaquettes, craie marneuse, coiffant un fin niveau sableux calcaréo-glaucconieux à la base (Cénomaniens) - 86
-  n6b, Argiles grises ("Argiles du Gault") (Albien moyen et supérieur) - 88
-  n6a, Sables argileux à glauconie ("Sables verts") (Albien inférieur) - 89
-  n4, Argiles plastiques versicolores ("Argiles panachées") (Barrémien) - 90
-  n1-4, Sables, argiles et fins lits de lignite (faciès "Wealdien") (Néocomien-Barrémien) - 91