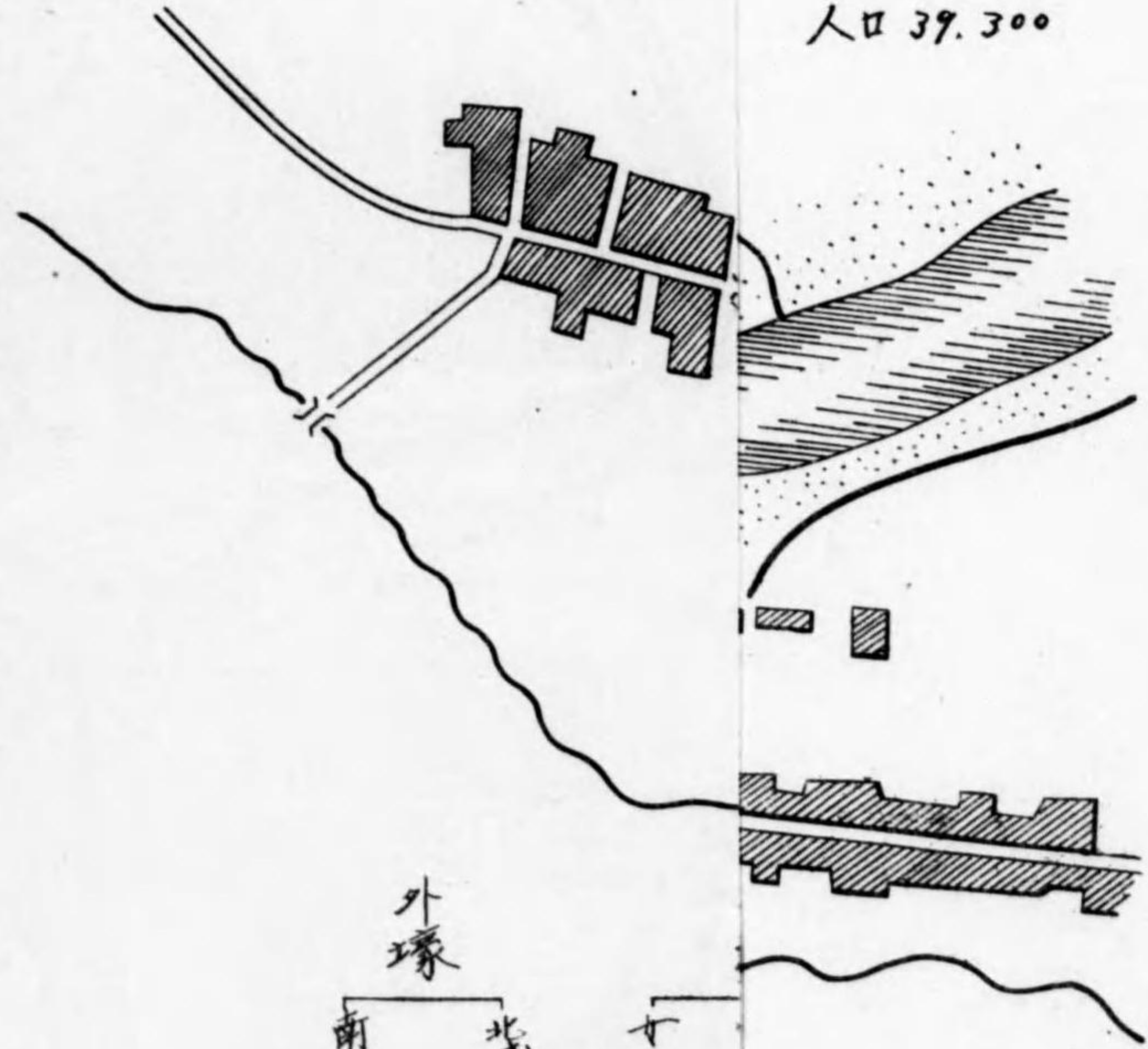


城郭圖第一三

光州(潢川)城

户数 5,600
人口 39,300



光州(潢川)城郭の沿革
 一、光州(潢川)城郭の沿革は、古くは漢代の光州郡に始まる。唐の初めに潢川鎮と改められた。宋の初めに潢川府と改められた。元は潢川州、明は潢川府、清は潢川府と改められた。光緒20年(1894)に潢川府を潢川州と改めた。光緒26年(1900)に潢川州を潢川府と改めた。光緒34年(1908)に潢川府を潢川州と改めた。光緒40年(1914)に潢川州を潢川府と改めた。光緒46年(1920)に潢川府を潢川州と改めた。光緒52年(1926)に潢川州を潢川府と改めた。光緒58年(1932)に潢川府を潢川州と改めた。光緒64年(1938)に潢川州を潢川府と改めた。光緒70年(1944)に潢川府を潢川州と改めた。光緒76年(1950)に潢川州を潢川府と改めた。光緒82年(1956)に潢川府を潢川州と改めた。光緒88年(1962)に潢川州を潢川府と改めた。光緒94年(1968)に潢川府を潢川州と改めた。光緒00年(1974)に潢川州を潢川府と改めた。光緒06年(1980)に潢川府を潢川州と改めた。光緒12年(1986)に潢川州を潢川府と改めた。光緒18年(1992)に潢川府を潢川州と改めた。光緒24年(1998)に潢川州を潢川府と改めた。光緒30年(2004)に潢川府を潢川州と改めた。光緒36年(2010)に潢川州を潢川府と改めた。光緒42年(2016)に潢川府を潢川州と改めた。光緒48年(2022)に潢川州を潢川府と改めた。

城郭圖第一四

汝寧城(汝南)圖

戶數
2,000

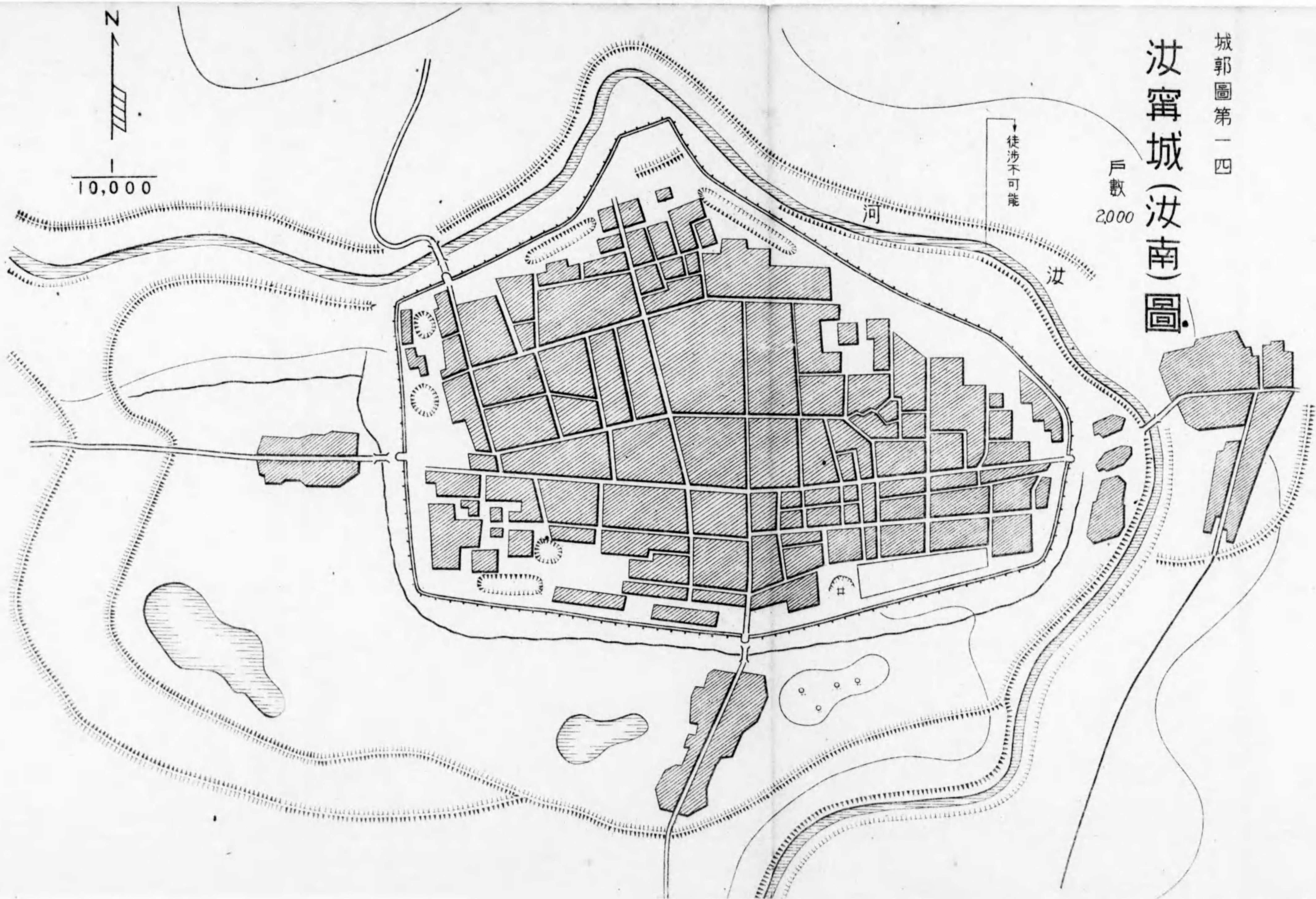
徒涉不可能

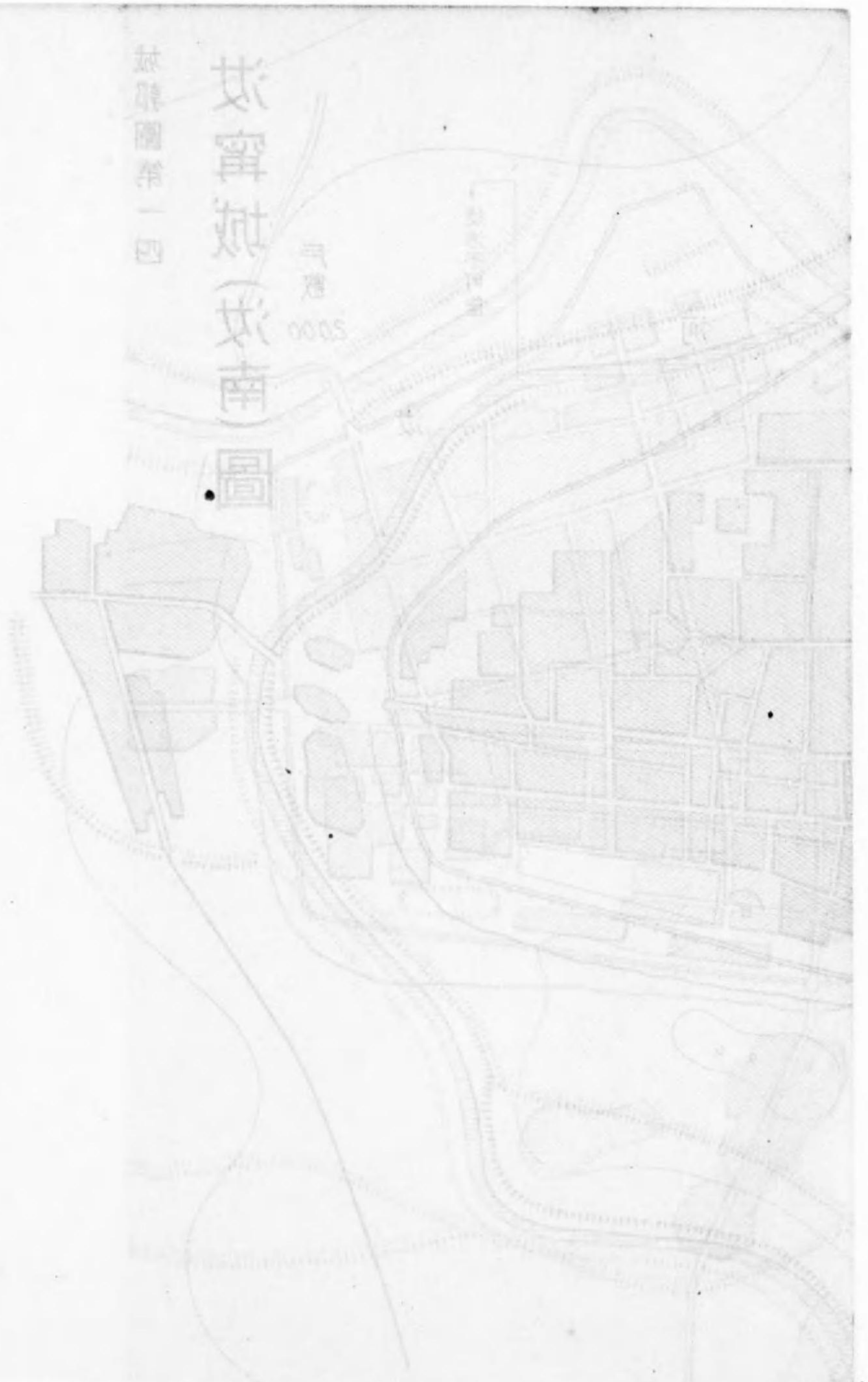
河

汝

10,000

N





衛輝（汲縣）沿革

時代

變

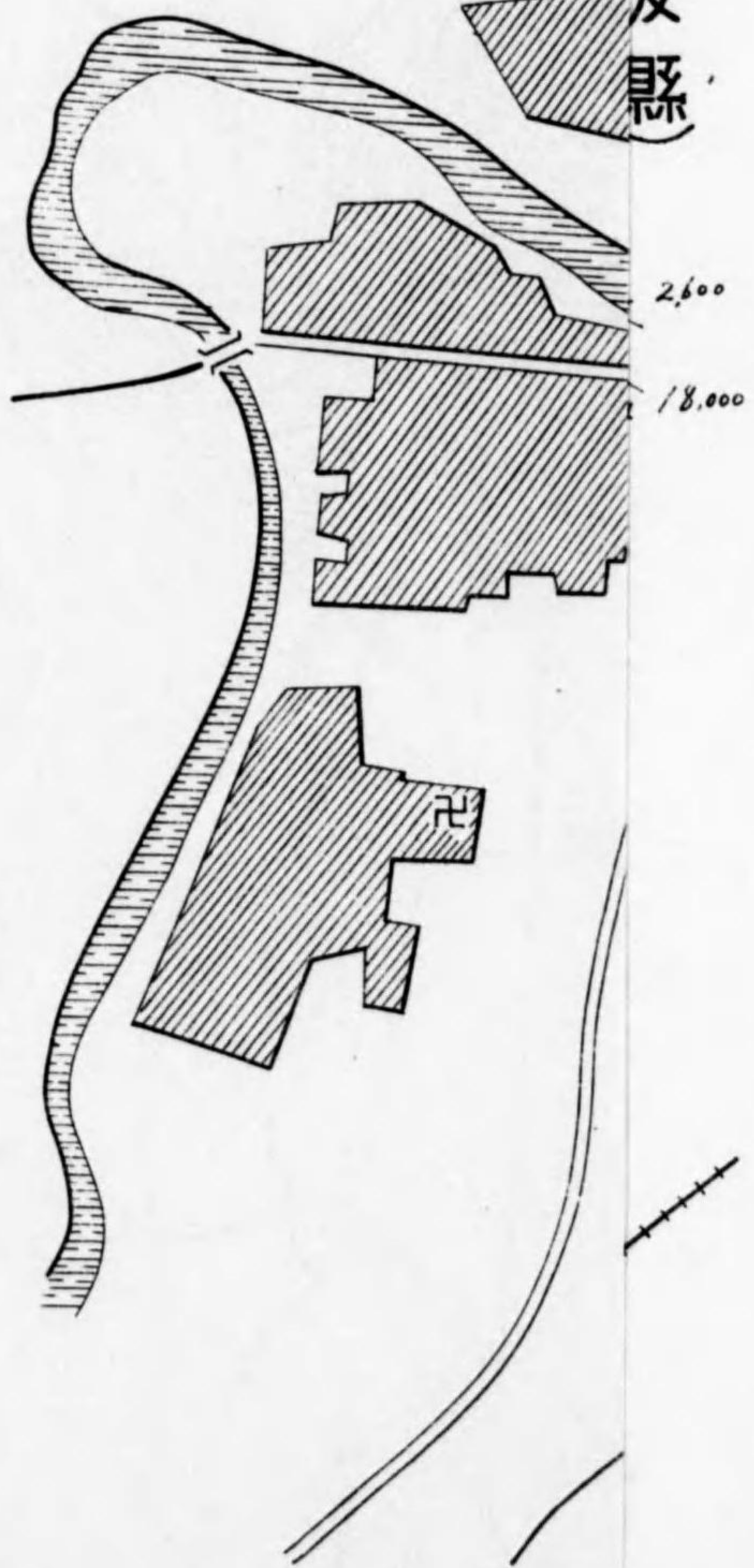
遷

周	秦	漢	三國	晉	南北朝	隋	唐	五代	宋	元	明	民
邨、邨、衛三國ノ地後併セテ衛國トナル戰國時代ニハ魏ニ屬ス 東郡及三川縣ノ地 河内郡ト云フ	朝歌郡ノ地	汲縣ヲ置ク	後魏ハ汲縣ノ治ヲ他ニ移シ從來ノ汲縣ニハ義州ヲ置ク、北齊ハ伍城郡ヲ置キ北周ハ伍城縣トシ衛州ニ屬ス 改メテ汲郡ト云フ	復タ義州ヲ置キシモ後之ヲ廢シテ縣ハ衛州ニ屬ス次テ州治ハ衛州ヨリ移ル	衛州ト云フ	衛州汲郡ト云フ	衛輝路ヲ置ク	衛輝府トナス	府ヲ廢シ治所ハ河南省汲縣ニシテ今ハ俗ニ衛輝ト云フ	衛輝ハ開封西北約七〇軒彰德ノ南方約八〇軒ニ在リ		

城郭圖第一五

新軍城

及縣

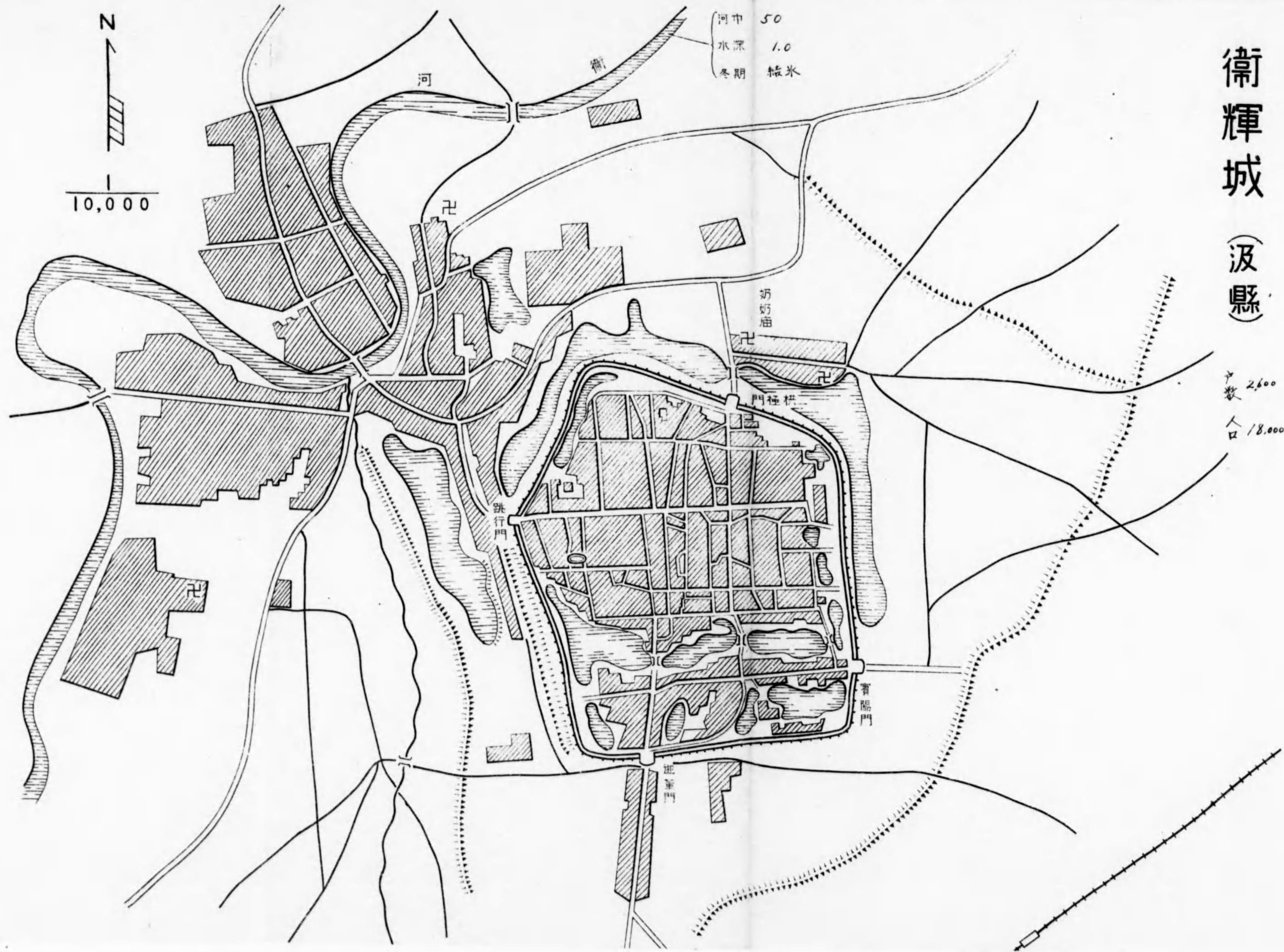


此圖係根據光緒二十九年所繪之新軍城及縣城圖而繪之
 其城之周圍長約二十里其城之面積約有八千餘畝
 其城之防禦極其嚴密其城之建築極其宏敞
 其城之街道極其寬闊其城之房屋極其高大
 其城之園林極其茂盛其城之池沼極其清澈
 其城之學校極其宏敞其城之衙門極其高大
 其城之兵營極其嚴密其城之倉庫極其宏敞
 其城之糧食極其充足其城之軍械極其精良
 其城之訓練極其嚴密其城之紀律極其嚴明
 其城之聲譽極其遠播其城之地位極其重要
 其城之建設極其完善其城之發展極其迅速
 其城之未來極其光明其城之希望極其美好

衛輝城

(汲縣)

戶數 2,600
人口 18,000



衛戰地(石門)



彰德(安陽)沿革

時代

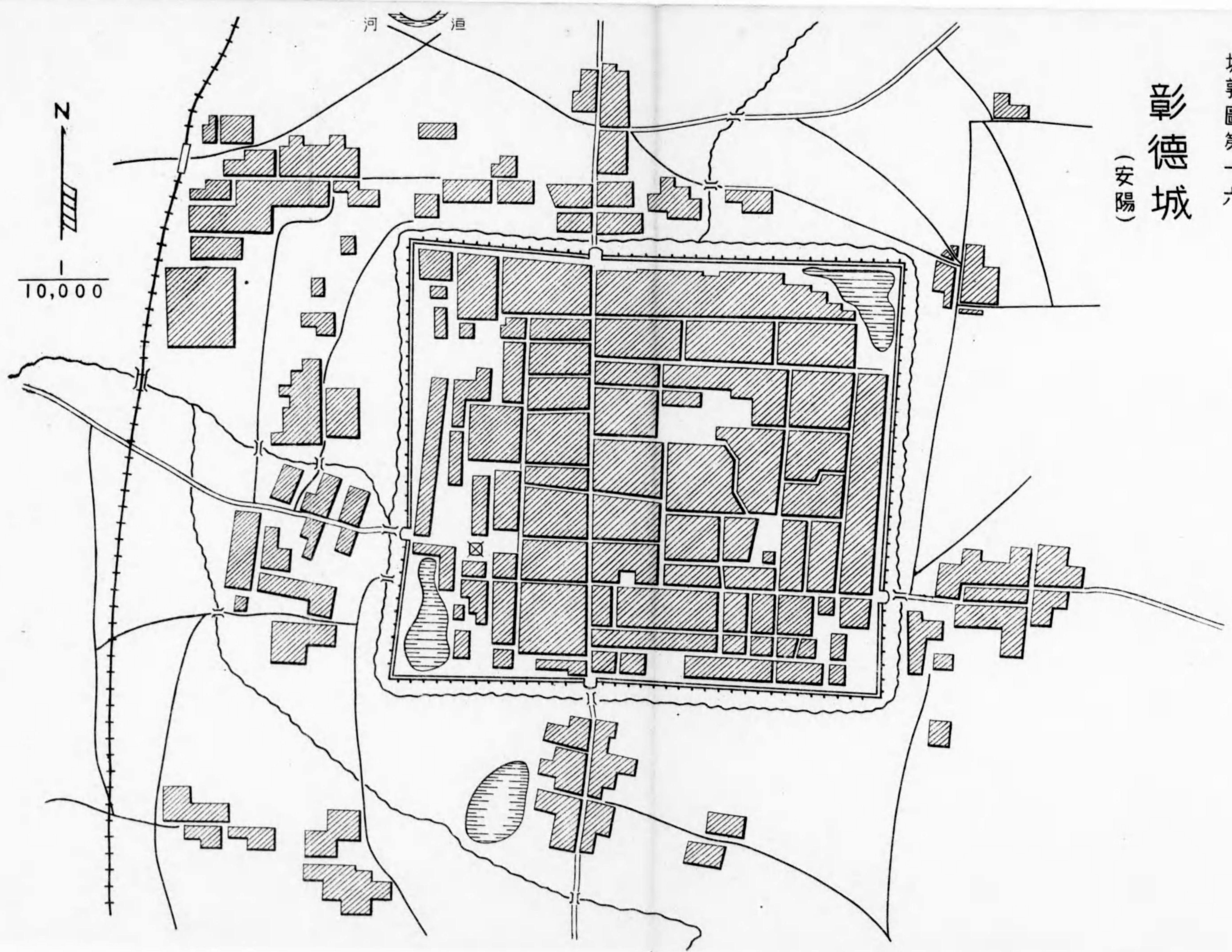
變

遷

戰國 魏ノ寧新中邑ニシテ秦昭襄王ノ五十年魏ヲ攻ム王乾張唐ヨリ寧新中ヲ拔キ安陽ト名付ク
 漢 蕩陰ト稱シ河内郡ニ屬ス
 西晉 初メテ安陽縣ヲ置ク
 東晉 咸興三年(三三七)慕容皝燕王(前燕)ヲ稱シ此ニ都ス、大和五年(三七〇)苻堅ニ滅ボサル
 南北朝 後魏ハ鄴縣ニ入ル東魏、北齊ハ此ニ都シテ鄴ト云フ五三四年ヨリ五七七年ニ亘ル
 隋 再ビ安陽縣ニ復シ魏郡ノ治トス
 唐 河北道相州治トナス
 北宋 河北西路相州治トナス
 金 河北西路彰州府治トナス
 明 彰德府治トナス
 縣城ハ四回移遷ス即チ秦ノトキノ城ハ今ノ縣城ノ東南二五軒、晋ノ置キシ縣城ハ今ノ西南ニ在リ、隋ノトキ恒水ノ南ニ移シ次チ今
 治ニ移ル現今ノ彰德ハ石門(石家莊)南方約二二五軒ニ在リ

彰德城

(安陽)



漳縣城

(支圖)



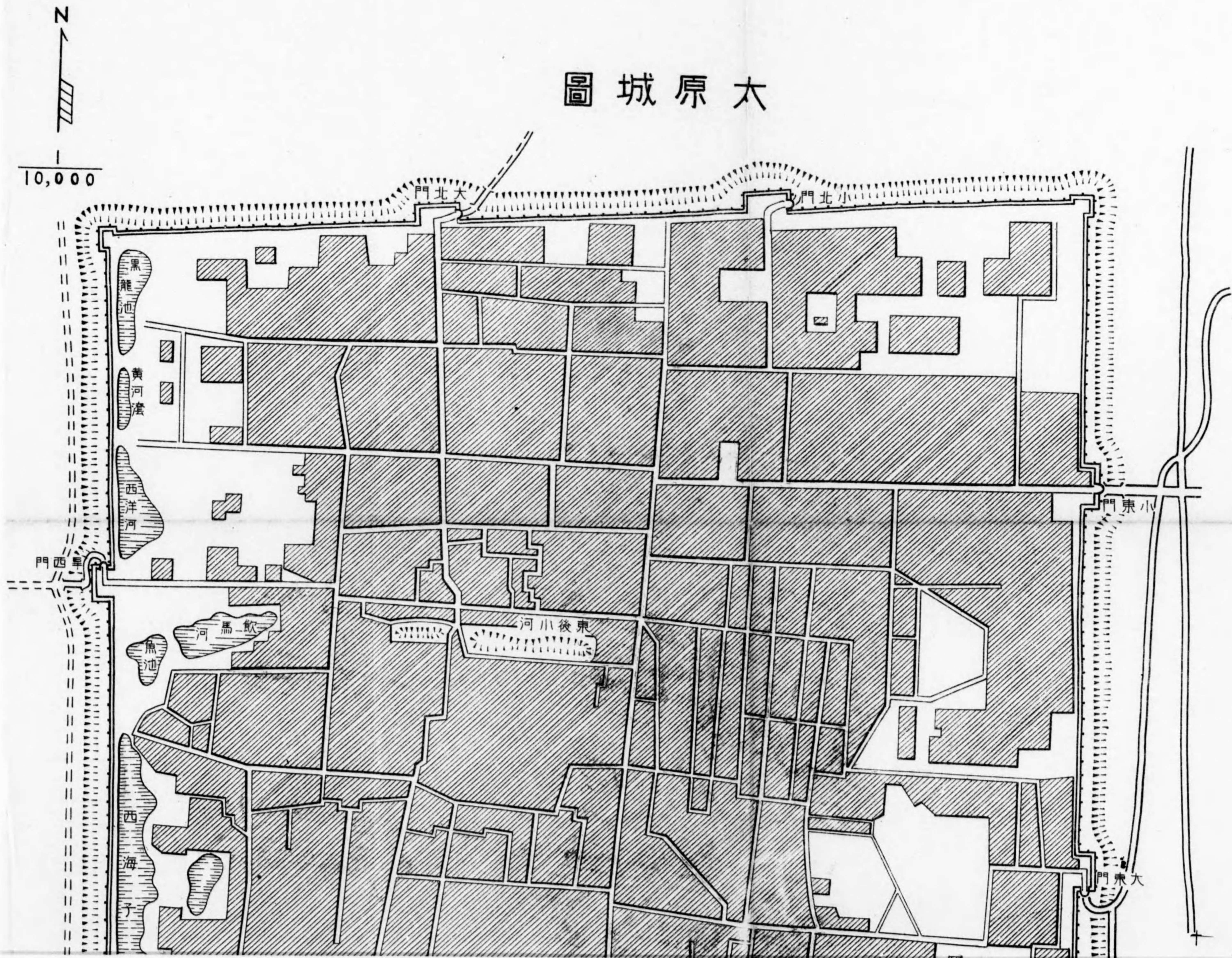
第二節 山西省ノ城郭

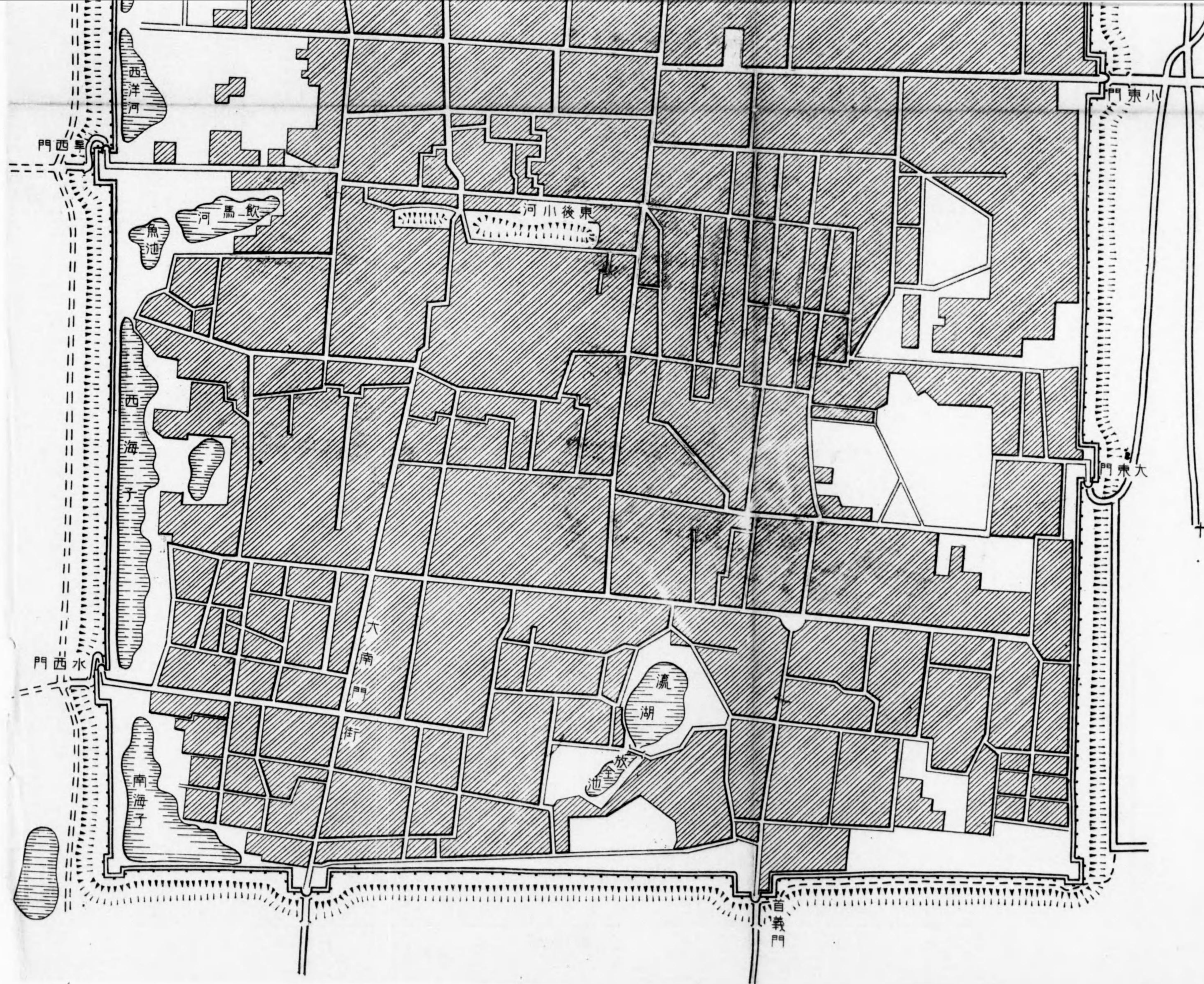
山西省ハ西及南ハ黄河ニテ境セララルモ周圍悉ク高山峻嶺ニ圍繞セラレ僅カニ南方ノ一小部分ニ平地ヲ有スルニ過キス、河ハ汾水ノ外舟楫ノ便ニ乏シク黄河ハ諸所急澗激流ヲナシ長距離ノ舟運ヲ許サス

山西ノ地ハ陝西省ノ渭水流域ト共ニ早クヨリ文化開ケタル地方ニシテ太原東北ニハ堯、禹ノ都アリシトノ傳説アリ、此ノ地方ハ古ノ冀州ノ地域ニシテ舜ノトキ設ケタル十二州ノ一タル并州ノ地ナリ、夏時代ニハ冀州、周代ハ并州トシ後、晉ニ改ムト云ハル戰國時代ハ趙國ニ屬シ一部ハ韓魏ノ領スル所タリ、秦ハ太原、上黨、河東、雲中、雁門代ノ諸郡ヲ置キ前漢武帝ハ刺史ヲ置キ并州トナス、後漢末并州ヲ省キテ冀州ニ入レ三國ノ魏ハ并州ヲ復置ス、西晉末ニハ五胡ノ侵入ニ依リ胡族ノ蹂躪スル所トナリ、劉淵ハ離石ニ據リテ漢ト號セシカ、石勒ニ奪ハレ後、前燕、前秦、後秦、後燕等ノ諸國之ニ據リシカ雖テ北魏ノ有ニ歸シ并州ヲ設置ス、元興元年平城(今ノ大同)ニ都シテ司州ヲ置キ秦、東雍、朔、肆、汾ノ五州ヲ分置ス、孝文帝洛陽ニ遷都シ司州ヲ恆州ト改メ、又分ツテ朔、晉、顯、蔚、建、雲等ノ諸州ヲ置キ東魏ハ東雍、南汾、廓、武ノ四州ヲ増置ス、北周ハ并州總管府ヲ置ク、隋ハ總管府ヲ罷メテ河北道行臺ヲ設ケ又行台ヲ罷メテ并州總管府ヲ復置シ次テ府ヲ廢シテ諸州ヲ郡ニ改メ冀州刺史ニ屬セシム、唐復タ郡ヲ州ニ改メ并州總管府ヲ置キ更ニ蒲州、潞州ノ二總管府ヲモ設ケ玄宗ノトキ河東道ヲ次テ河東、河中、澤潞三節度使ヲ分置シ五代ノ後晉ノトキ蔚、朔、雲、應等ノ諸州ヲ遼國ニ割キ、後周ノトキ劉崇、晉陽ニ據リ北漢國ヲ建テタルモ、宋ニ討平セラレテ河東路トセシガ雁門以北ハ遼ニ屬ス、遼ハ西京道ヲ置キシカ徽宗ノトキ宋ニ復歸ス、宋ニテハ雲中府路ト稱セシカ暫クシテ金ノ領有スル所トナル、金ハ河東、西京ノ二路トナシ又河東ヲ分ツテ南北路トナス、元ニテハ冀寧、晉寧、大同等ノ諸路ニ分チ明ハ山西行中省ヲ太原ニ置キ次テ山西等處承宣布政使司ニ改メ、清代ニハ山西省トシ九府十州、六廳トナス、民國ハ山西省ヲ長城以南ニ限リ太原ヲ首府トシ一〇五縣トナス、以上ノ如ク變遷極リナク又胡族ノ絶ニス侵略ヲ受ケシ爲ニヤ城郭ハ他ニ比シ強固ニ築造セラレ、而モ一般ニ方形ノ經始ヲ採リ散在スル小部落ト雖之ニ築城セサルモノ殆ントナシ

太原城圖

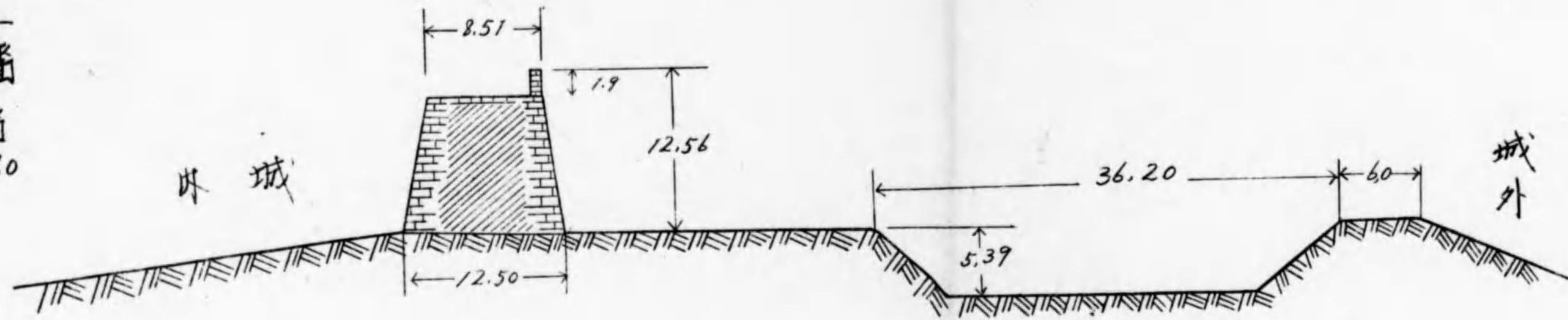
城郭圖第一七其一



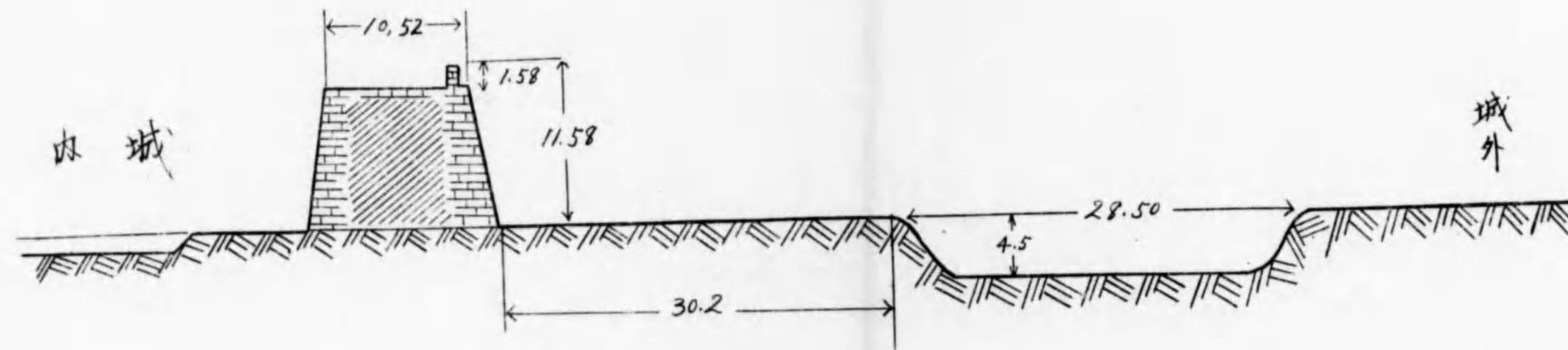


太原城原壁断面圖

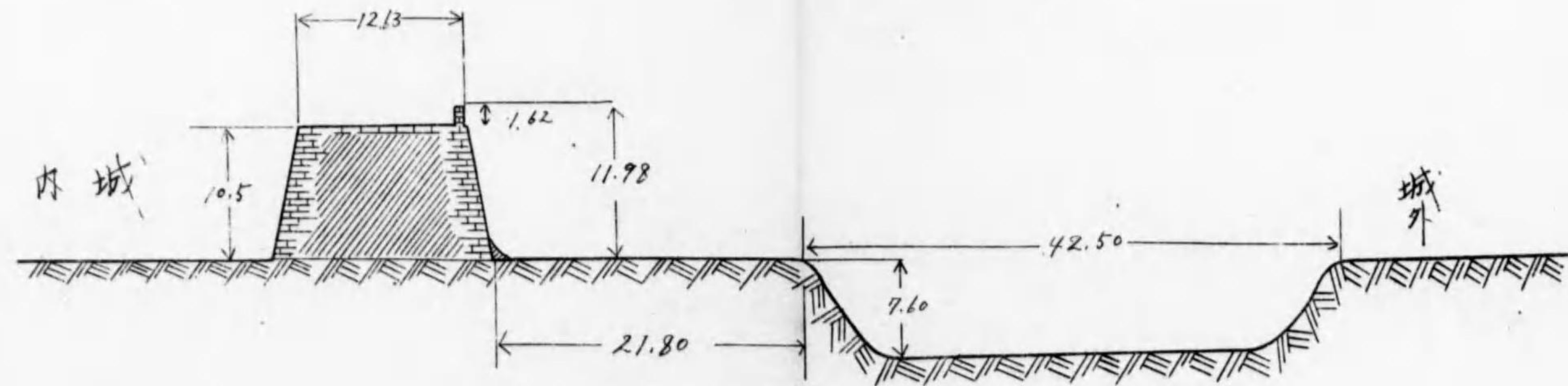
女牆幅
0.60



首義門西側城壁
断面圖
1/500



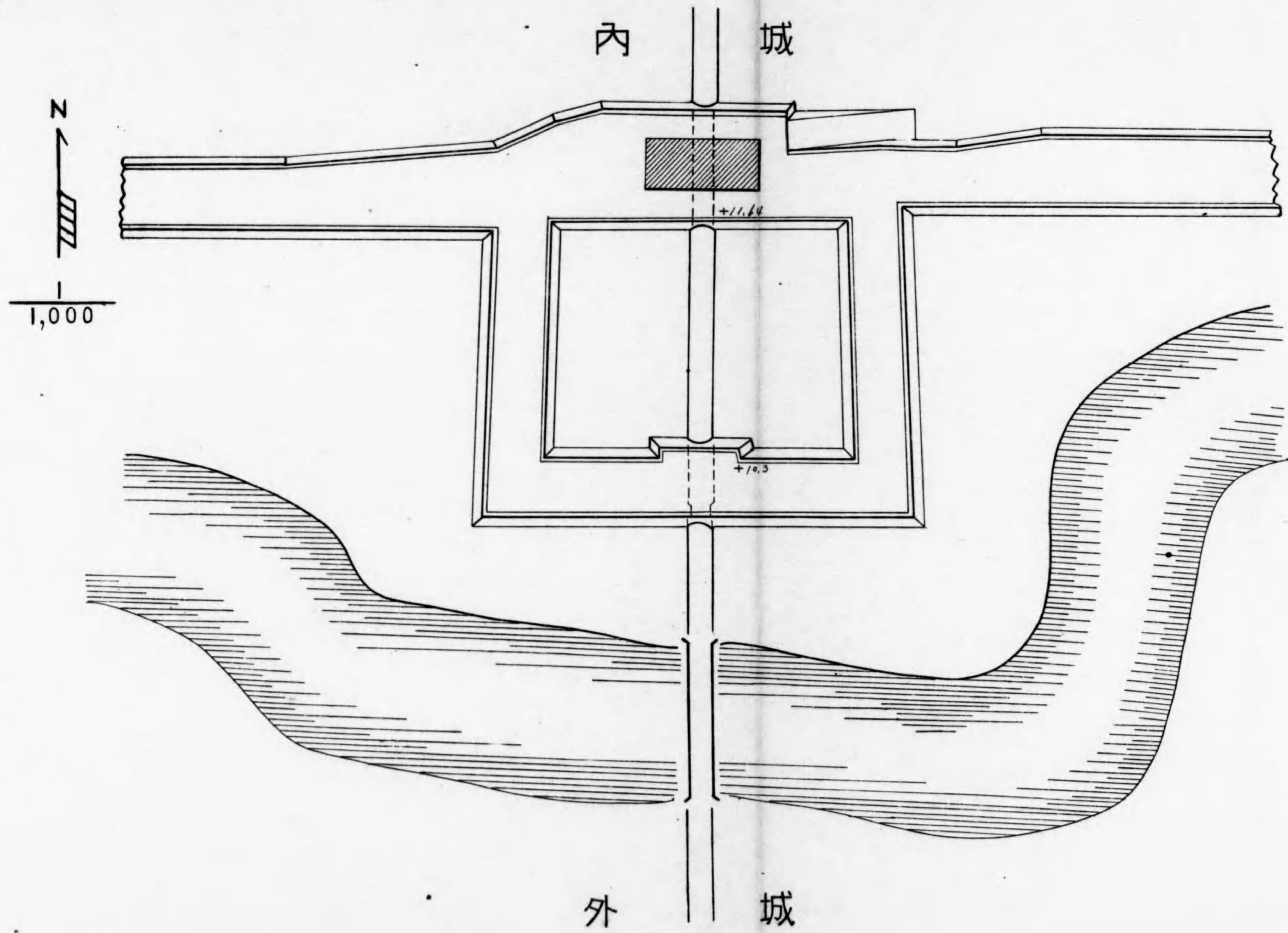
大東門北側城壁
断面圖
1/500



小北門西側城壁
断面圖
1/500

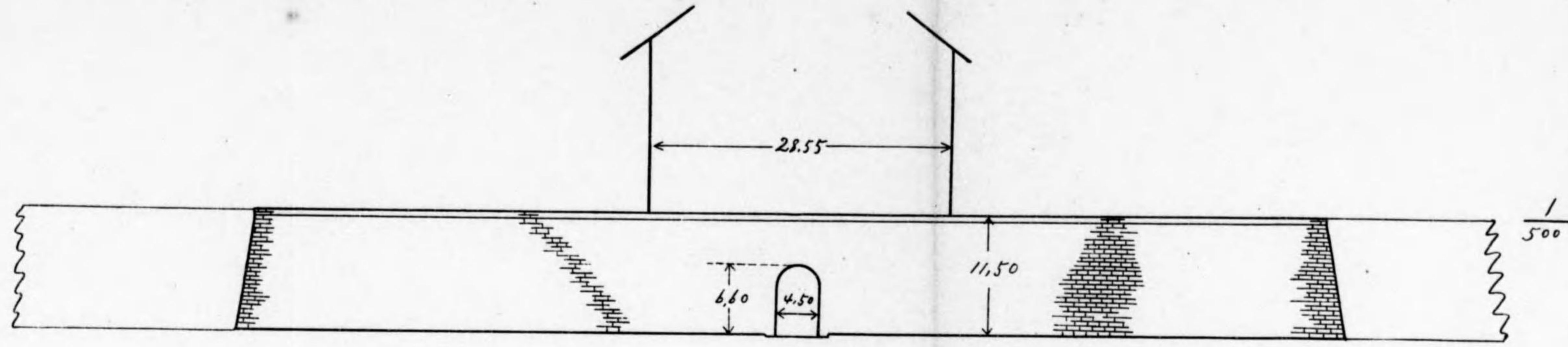
城郭圖第一七其三ノ一

太原首義門平面圖



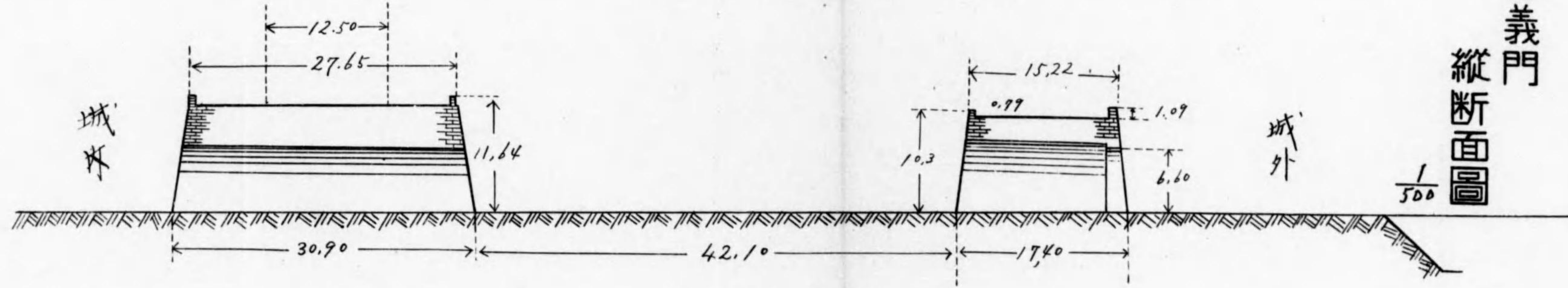
首義門

正面圖




首義門

縱断面圖




首義門

五面圖



首義門

蘇門圖



城濠圖第一十其三ノ二

大谷沿革

時代

變遷

春秋

晉ノ大夫陽處父ノ邑

漢北朝

陽邑縣ヲ置ク

隋

後魏ノ大平眞君九年縣ヲ省キタルモ景明三年復置ス

唐

開皇十八年大谷縣ト改メ并州ニ屬セシム

元

開元十一年太原府ト改稱ス

民

冀寧路ニ屬ス

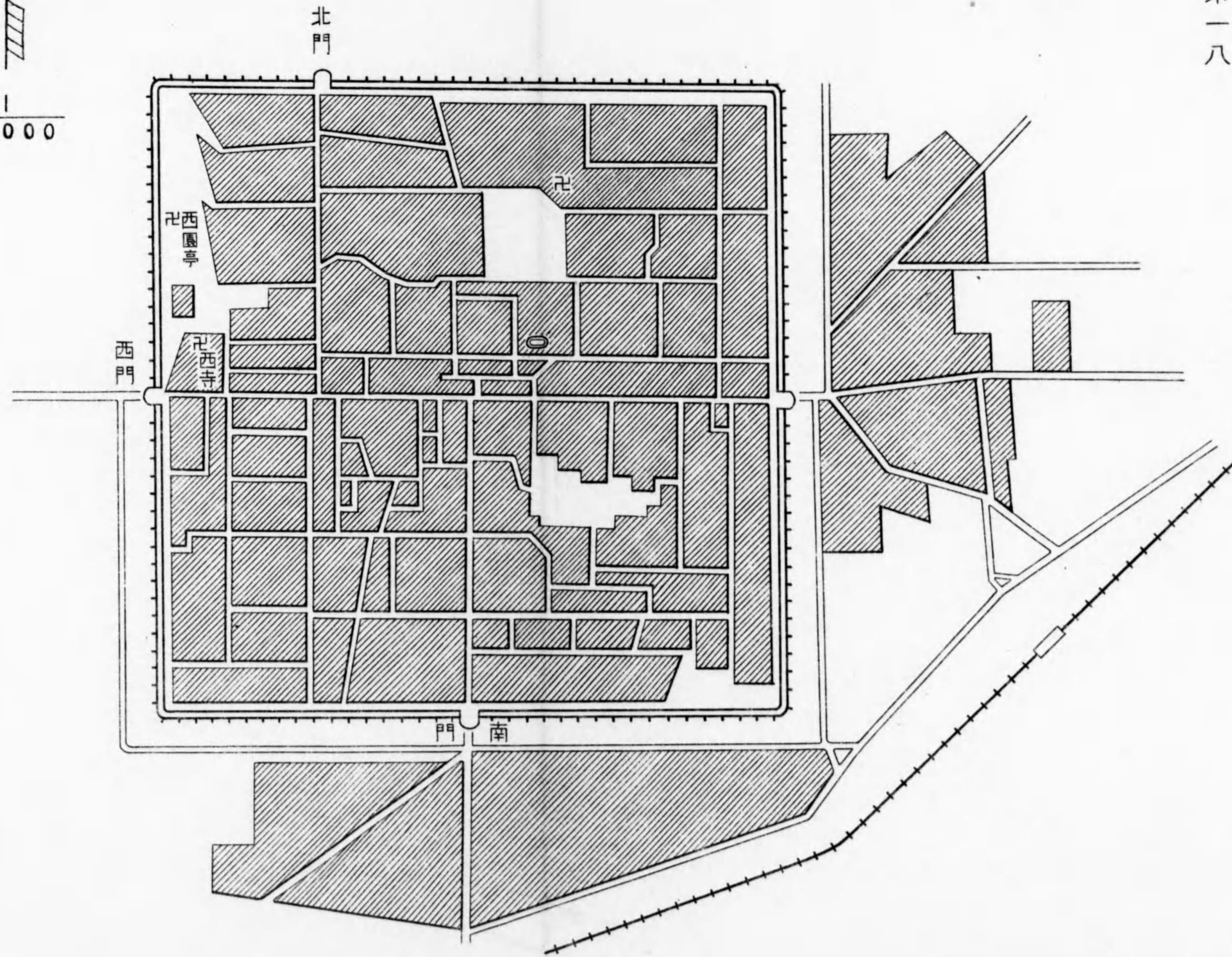
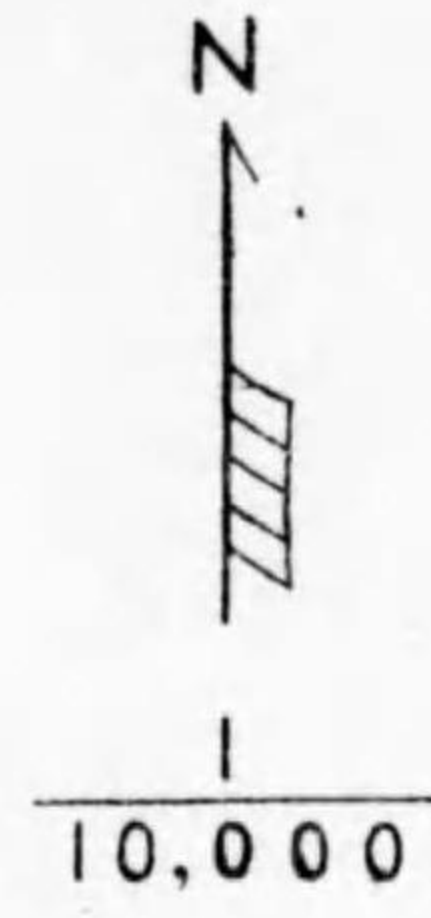
國

廢府後省政府ニ直屬ス

大谷ハ太原ノ南方約五〇軒ニ在リ


大谷城

城郭圖第一八



大谷城

製圖國率一八



汾陽沿革

時代

茲氏縣

遷

漢三國

魏ハ西河郡ヲ置ク

晉南北朝

西河國ト稱ス縣名ヲ隰城ト云フ

隋

後魏西河郡ヲ復置シ汾州ニ屬セシカ會昌中汾州ヲ此ニ移ス、北齊ノトキ南朔州、北周ノトキ介州ト改ム

唐

西河郡ヲ廢シ又之ヲ復ス

宋

初メ改メテ浩州ト云ヒ次テ汾州ト云フ又西河郡トナシ次テ汾州ト改ム

金

汾州西河郡ト稱シ河東路ニ屬ス

元

汾陽軍節度ヲ置ク

明

初メハ汾州元帥府ヲ建テ次テ汾州ト云ヒ冀寧路ニ屬セシム

清

初メ西布政使司ニ隸セシメ次テ陞シテ府トナス

民國

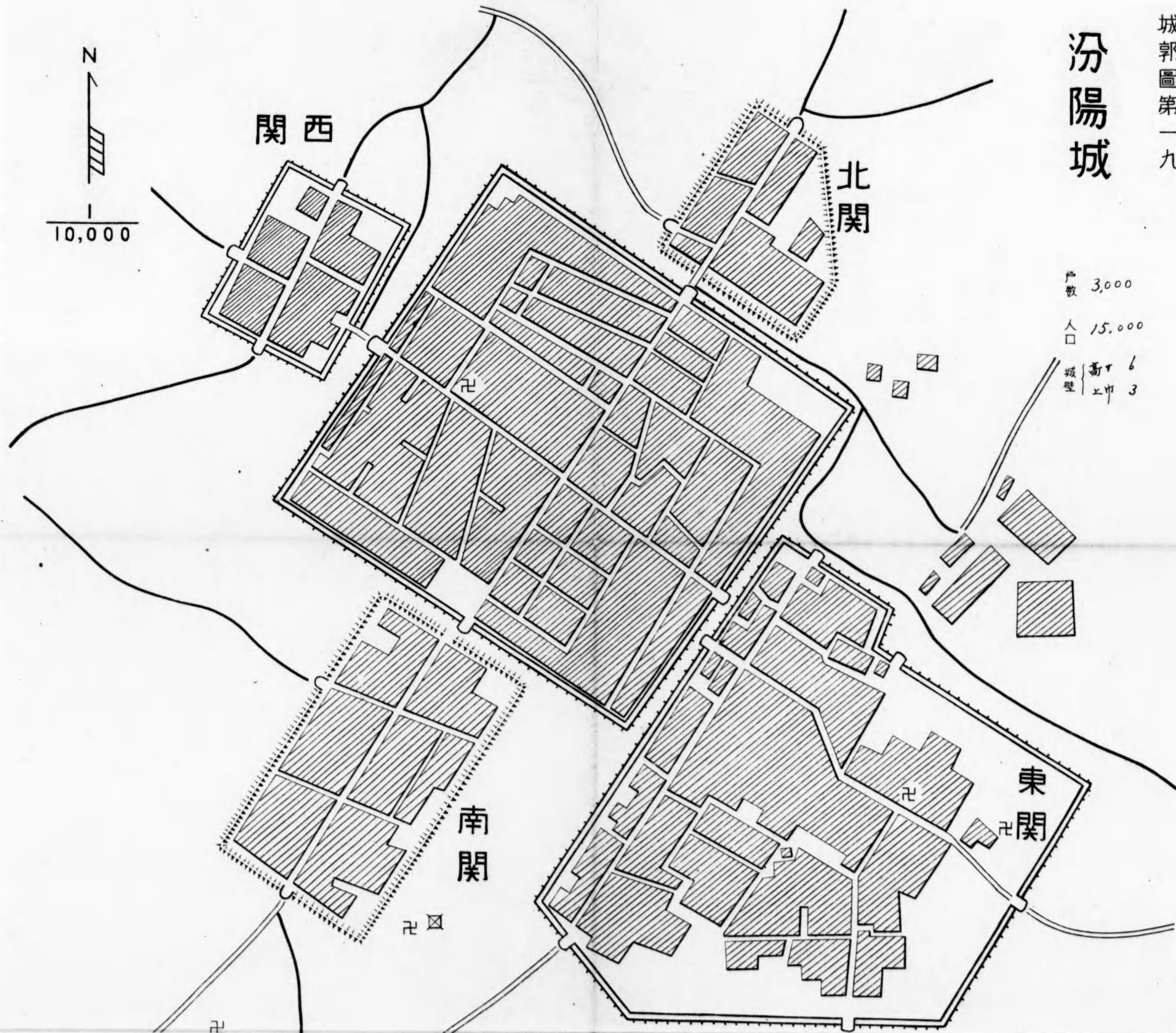
府ヲ廢シ汾陽縣トナス

國

府ヲ廢シ汾陽縣ニ存置ス

汾陽ハ太原西南約一〇〇軒同蒲鐵道線ヨリ約三〇軒ヲ隔テル位置ニ在リ

汾陽城



戶數 3,000
 人口 15,000
 城壁 高 6
 上 3



南関

東関

張家建昌

昌華宮

卍

卍

卍

卍

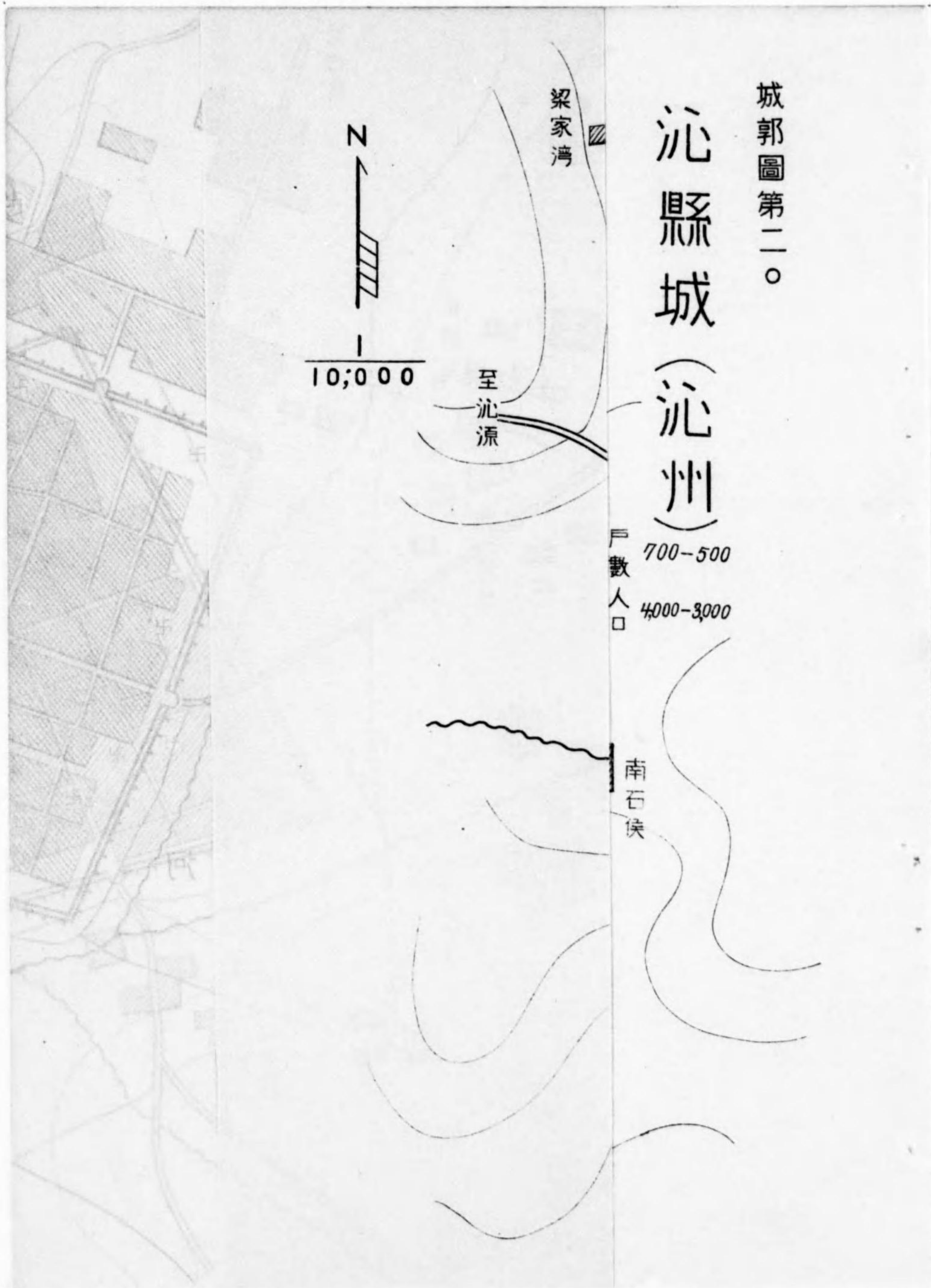
卍



沁縣(孟縣)沿革

時代 變遷

春秋 晉ノ銅鞮邑
 戰國 此ノ地方韓又ハ趙ニ屬ス
 漢 上黨郡銅鞮、穀遠ノ二縣ニ含マル
 南北朝 後魏ハ郷郡ノ屬地トセリ
 隋 郡ヲ廢シテ沁州ヲ置キ沁源縣ニ改メ次テ州ヲ廢シ義寧元年義寧郡ヲ置ク
 唐 沁州ト改メ銅鞮縣ハ潞州ニ屬ス
 宋 銅鞮縣ニ威勝軍ヲ設ケ次テ沁源縣ニ治シタル沁州ヲ廢シテ軍下ニ編入ス
 金 軍ヲ沁州ト改メ後、義勝軍ト稱ス
 元 沁州ヲ復ス
 明 銅鞮縣ヲ沁州ニ省入ス
 民國 廢州ニ際シ故地ニ沁縣ヲ設ク
 沁縣ハ太原南方約一三〇軒、太谷ヨリ南方約八五軒ノ位置ニ在リ



城郭圖第二。

沁縣城 (沁州)

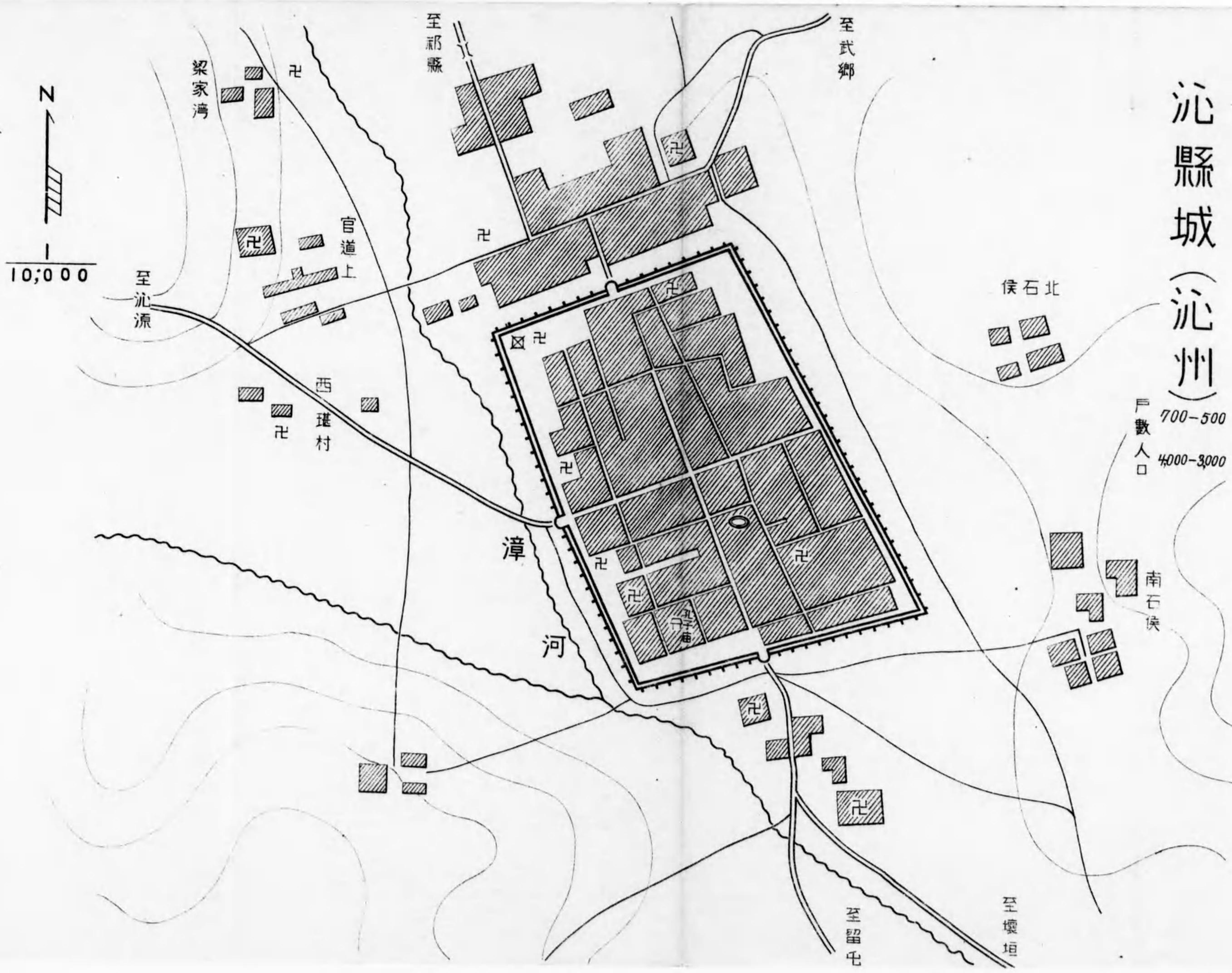
戶數 700-500
人口 4000-3000

漢書地理志云沁州在太行山南入正朔之域也
 魏書地理志云沁州在太行山南入正朔之域也
 晉書地理志云沁州在太行山南入正朔之域也
 宋書地理志云沁州在太行山南入正朔之域也
 齊書地理志云沁州在太行山南入正朔之域也
 梁書地理志云沁州在太行山南入正朔之域也
 陳書地理志云沁州在太行山南入正朔之域也
 隋書地理志云沁州在太行山南入正朔之域也
 唐書地理志云沁州在太行山南入正朔之域也
 宋史地理志云沁州在太行山南入正朔之域也
 元史地理志云沁州在太行山南入正朔之域也
 明史地理志云沁州在太行山南入正朔之域也
 清史地理志云沁州在太行山南入正朔之域也

城郭圖第二〇

沁縣城（沁州）

戶數 700-500
人口 4000-3000



魏晉圖第一。

涇州 (涇州)

1000-2000
2000-3000
人口



長治(潞安)沿革

時代 漢 變遷

隋 壺關縣ノ地

明 上黨郡ニ陞ス

長治ハ沁縣ノ東南方約八〇軒、彰德ノ西方約一〇〇軒ニシテ山西省東南部ニ在リ

此ノ地綱ヲ産ス世ニ潞綱ト稱シ有名ナリ

長治城 (安路)



户数
300
人口
1,500





關東

東門

南門

南

關



澤州（晋城）沿革

時代

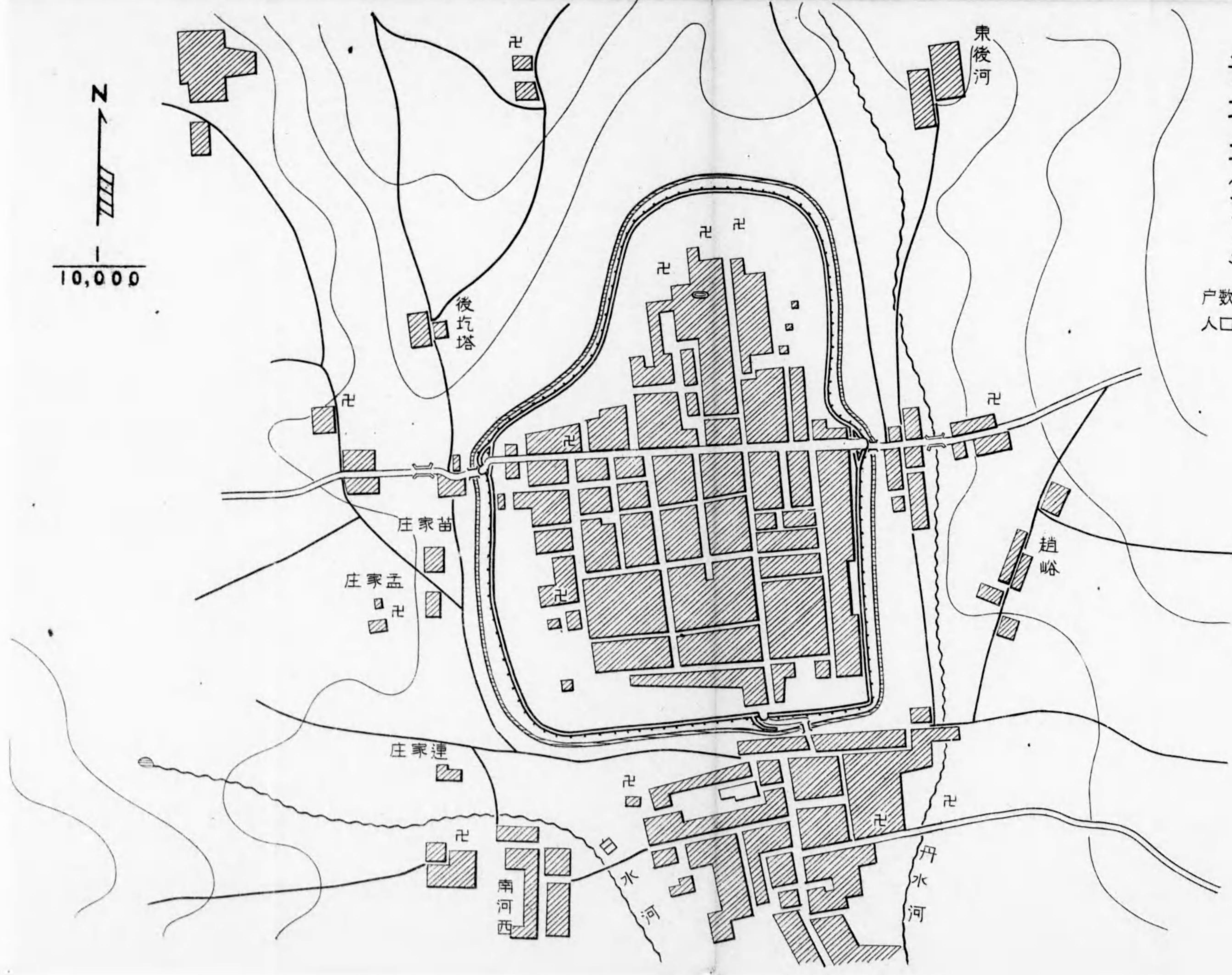
變

遷

禹貢ノ冀州ノ地域
 春秋時代晉ニ屬ス
 初メ韓ニ屬シ後、趙、魏ニ屬ス
 上黨郡ノ地トナス
 上黨郡高都、陽河二縣ノ地
 慕容永建興郡ヲ分置ス
 後魏郡ヲ省キ又復置シ又能メテ建州ヲ置キ高都郡ヲ兼置シ高都ニ治ス、北周改メテ高平郡トナス
 郡ヲ廢メテ州ニ改メ澤州ト云フ、次テ長平郡トナス
 郡ヲ改メテ蓋州ト云ヒ更ニ建州ヲ設ク又蓋州ヲ罷メ澤州ニ復ス
 澤州高平郡ニ降シ河東路ニ屬ス
 南澤州ト云ヒ次テ澤州トナス又忠昌軍節度トシ河東南路ニ屬セシム
 澤州ト稱シ晉寧路ニ屬ス
 初メ晉城縣ニ併入シ山西布政司ニ直屬セシム
 雍正六年澤州府ニ陞セ府城ニ鳳台縣ヲ設ク
 元年府ヲ廢シ三年鳳台縣ヲ晉城縣ニ改稱ス
 澤州ハ山西省東南隅ニ位置シ長治ノ南方約七〇紵ニ在リ

晋城城(澤州)

户数 2,000
人口 10,000





晉州(平陽)

魏晉圖卷二二

5003 5004

臨汾(平陽)沿革

時	代	變	遷
堯	堯ノ都ト云ハル		
春	平陽邑		
前	平陽縣ヲ置ク		
後	平陽侯國トナス		
三	魏ノ正始八年平陽郡ヲ置キ平陽縣ヲ郡治トス		
晉	永嘉三年(三〇九)劉淵都ヲ定メ漢ト稱シ咸和四年(三二九)滅フ		
南	後魏太平眞君六年平陽縣ヲ禽昌ニ省入、大和十一年復置ス		
隋	開皇ノ初メ平陽縣ヲ改メテ臨汾縣トシ大業初年平陽郡ヲ臨汾郡ト改メ臨汾縣ヲ治所トス		
唐	貞觀六年府ヲ廢メ天寶ノ初メ復テ平陽郡トシ次テ晉州トナス		
五	梁、定昌軍ヲ置キ次テ建寧軍ト改ム、後唐ハ建寧軍ト稱ス		
北	晉州平陽郡建寧節度ト云ヒシカ後陞シテ平陽府トナシ河東路ニ屬シ臨汾縣ニ治ス		
元	伊陽路次テ晉寧路ト改メ中書院ニ屬セシム		
明	初メ縣ニ復シ平陽府トナス、山西布政使司ノ所屬トナシ臨汾ニ治ス		
民	府ヲ廢シ臨汾縣トナス		

平陽ハ同蒲鐵道線上太平西南方約二一〇軒ニ在リ

城郭圖第一三

臨汾車站ニ至ル

臨汾城

(平陽)

戶數 3,000

人口 15,000

城壁高 12-14 上巾 10





太平(汾城)沿革

時代

變

遷

後魏

秦平縣ヲ置ク今ノ汾城東北約一四軒

南北朝

後周ハ太平ト改ム

隋

今ノ縣ノ東北一八軒ノ位置ニ移ス

唐

今ノ縣ノ東北一四軒ニ移ス即チ魏ノ故治トス又敬德堡ニ移ス即チ今ノ汾城縣治トス

明

平陽府ニ屬ス

民國

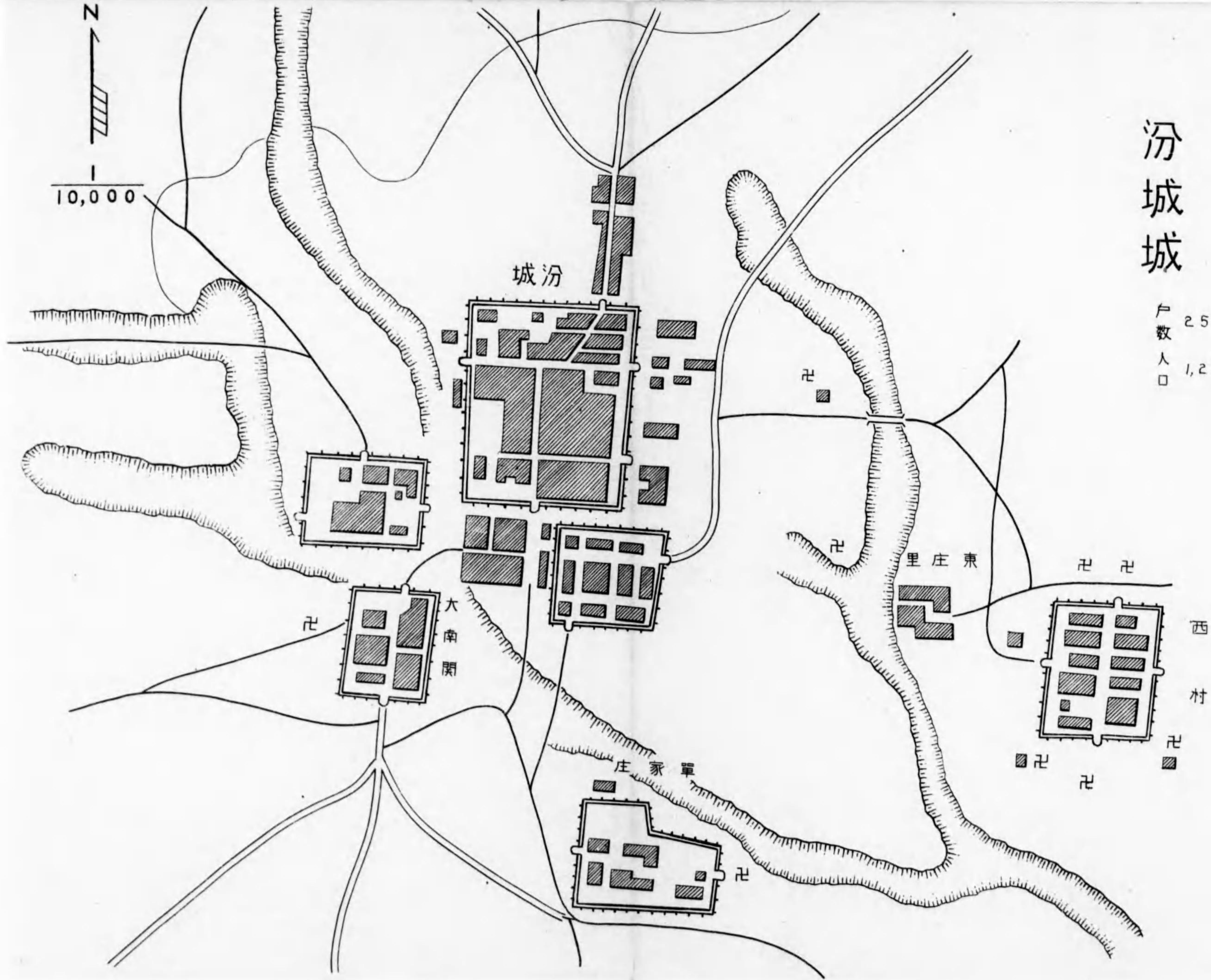
汾城ト改名ス

太平ハ平陽ノ西南方約四〇軒ニ在リ

城郭圖第二四

汾城城

戶數 250
人口 1,250





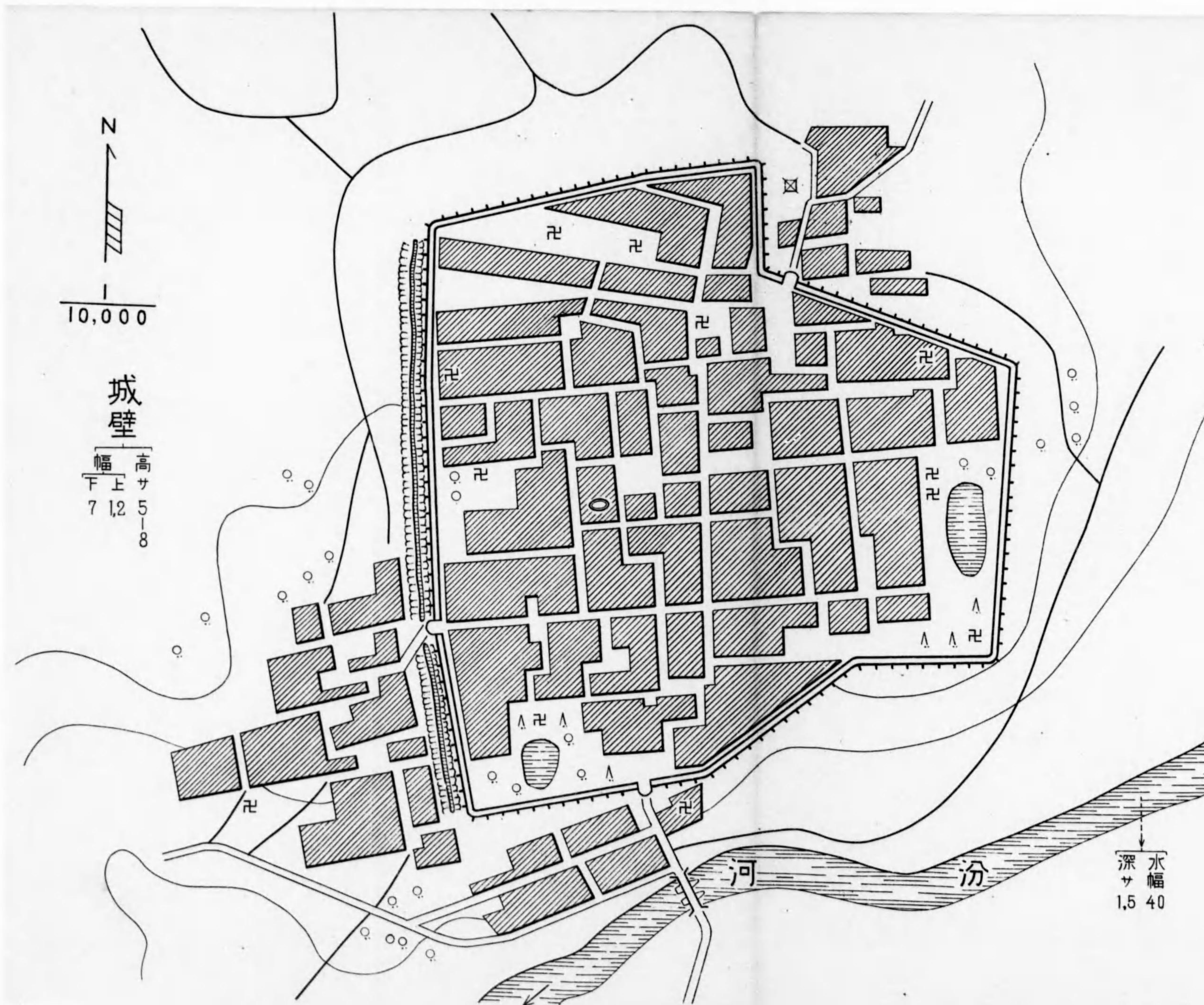
絳州(新絳)沿革

時代	變遷
前漢	臨汾縣ニ屬ス
南北朝	後魏時代柏壁城(新絳西南一〇軒)ヲ治所トス尋テ郡ヲ征平更ラニ正平ト改メ東魏ニ至リ東雍州ヲ置ク、北周之ヲ絳州ト改稱シ治ヲ玉壁城(今ノ稷山ノ西南一〇軒)ニ遷ス
隋	臨汾縣ト改稱シ正平縣ニ縣治ヲ遷ス、煬帝州ヲ絳郡ト改ム
唐	初メ絳州總督府ヲ置キ間モナク廢シテ絳州トナス、天寶ノ初メ絳郡ト改メ後復タ絳州トナス
宋	絳州絳郡トナス
金	絳陽軍節度使ヲ置キ晉安府ニ陞ス
元	絳州ニ復シテ平陽路ニ改ム
清	直隸州ニ陞セ山西省管下ニ入ル
民國	州ヲ廢シテ新絳縣ヲ置キ河東道ニ屬セシム、國民政府省政府ニ直屬セシム

絳州ハ山西省ノ西南部ニ在リ運城東北約五〇軒ニ位置ス

新絳城(絳州)

户数 2,500
人口 12,500



城壁

幅	高
下 上	サ
7 12	5 8

水深

深	幅
サ	
1,5	40

侯馬鎮

城隍廟圖素二一五

人口 1200
面積 2500

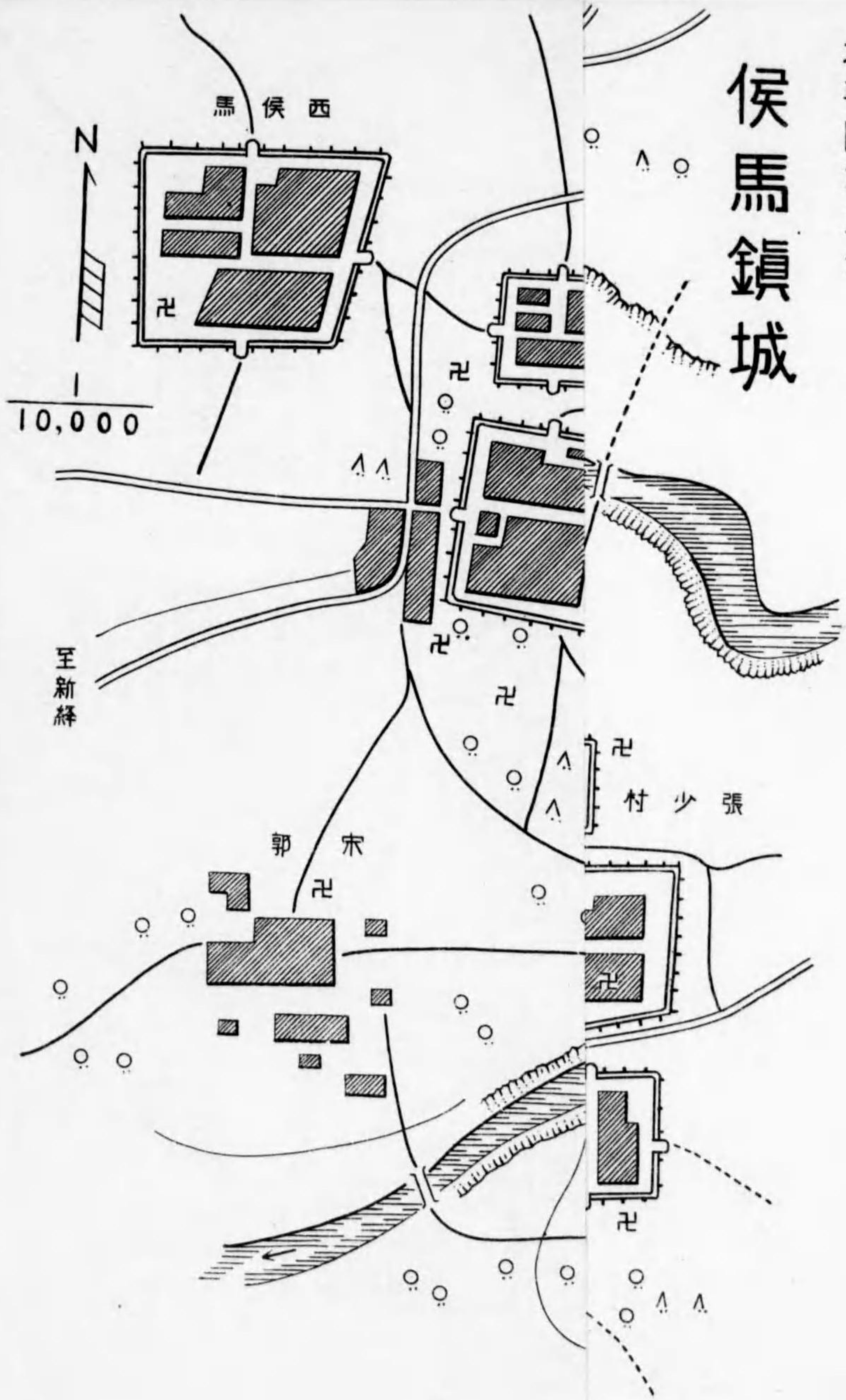


侯馬鎮

人煙稠密ニシテ商賈輻輳シ山西省ヨリ陝西省ニ至ル交通ノ衝ニ當ル所トス、故ニ清代巡檢ヲ設ケ今縣左茲ニ駐ス
侯馬鎮ノ位置ハ平陽南方約五五杆ニ在リ

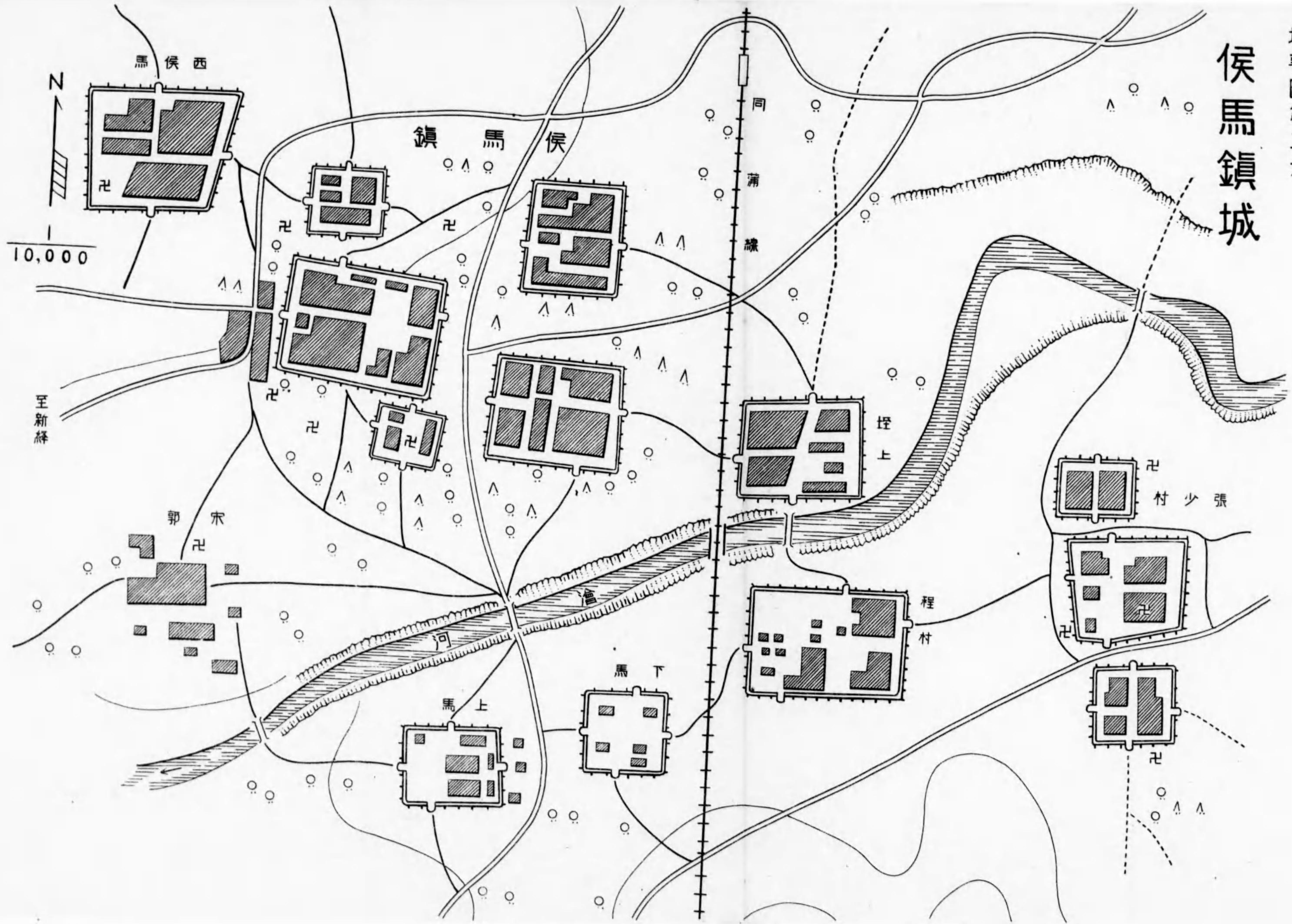
城郭圖第二六

侯馬鎮城



此城之北門外有一大池水名曰侯馬池
 池水之南有一大池水名曰侯馬池
 池水之東有一大池水名曰侯馬池
 池水之西有一大池水名曰侯馬池

侯馬鎮城



開喜縣城



開喜沿革

時代

變遷

古クハ古桐郷

漢

漢

開喜縣ヲ置ク、故城ハ今ノ開喜ノ西南ト云フ

後

漢

治ヲ左邑ニ移ス、即チ今ノ治所タリ

北

周

治ヲ柏壁ニ移ス、新絳縣ノ西南約一二軒

隋

甘谷ニ移ス、今ノ縣東一二軒

五

代

復タ左邑故城ニ移ス

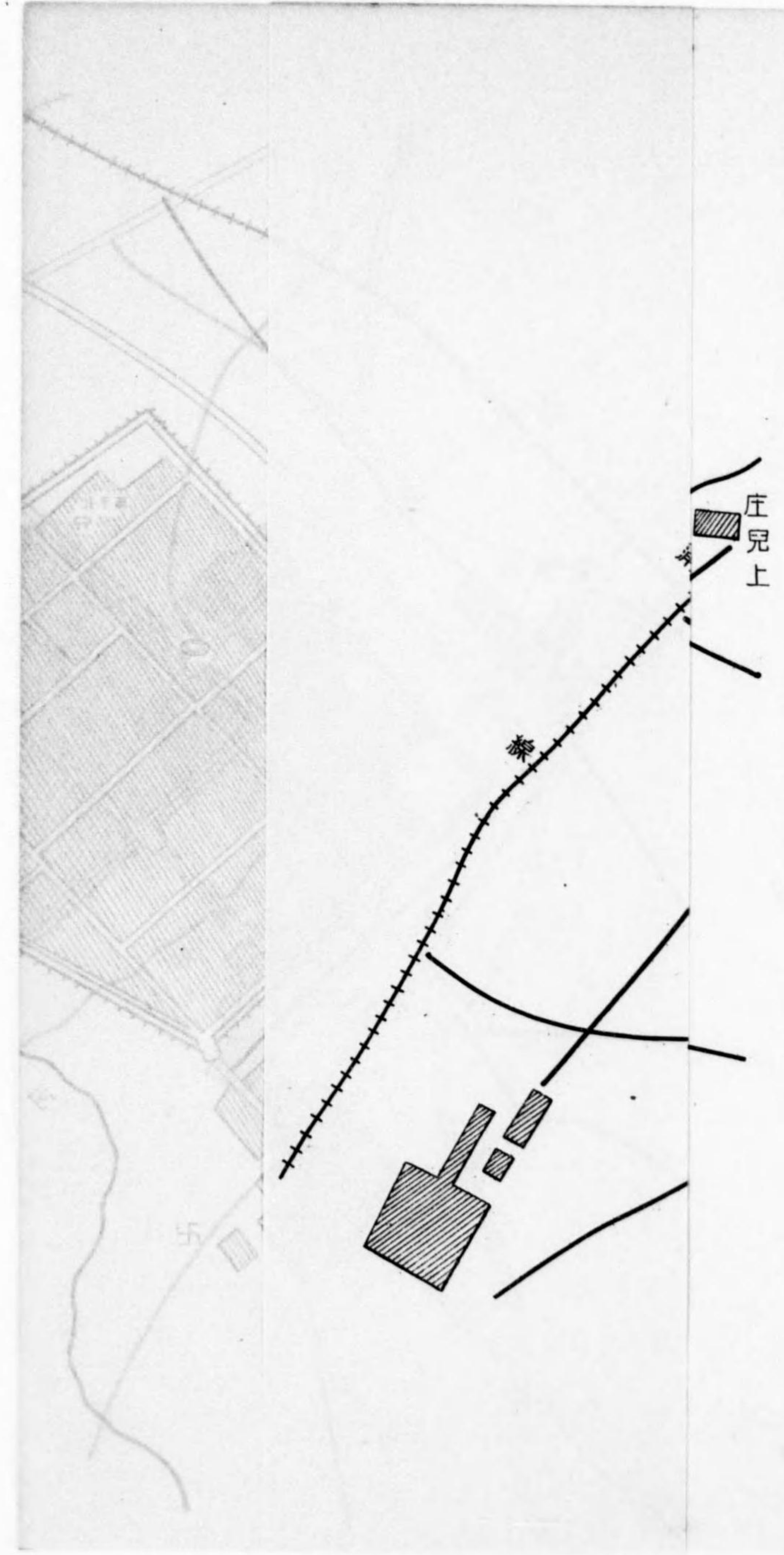
清

西絳州ニ屬ス

開喜ハ平陽南々西約九〇軒、同蒲鐵道ニ沿フ

城郭圖第二七
 聞喜城

戸数 2,000
 人口 10,000

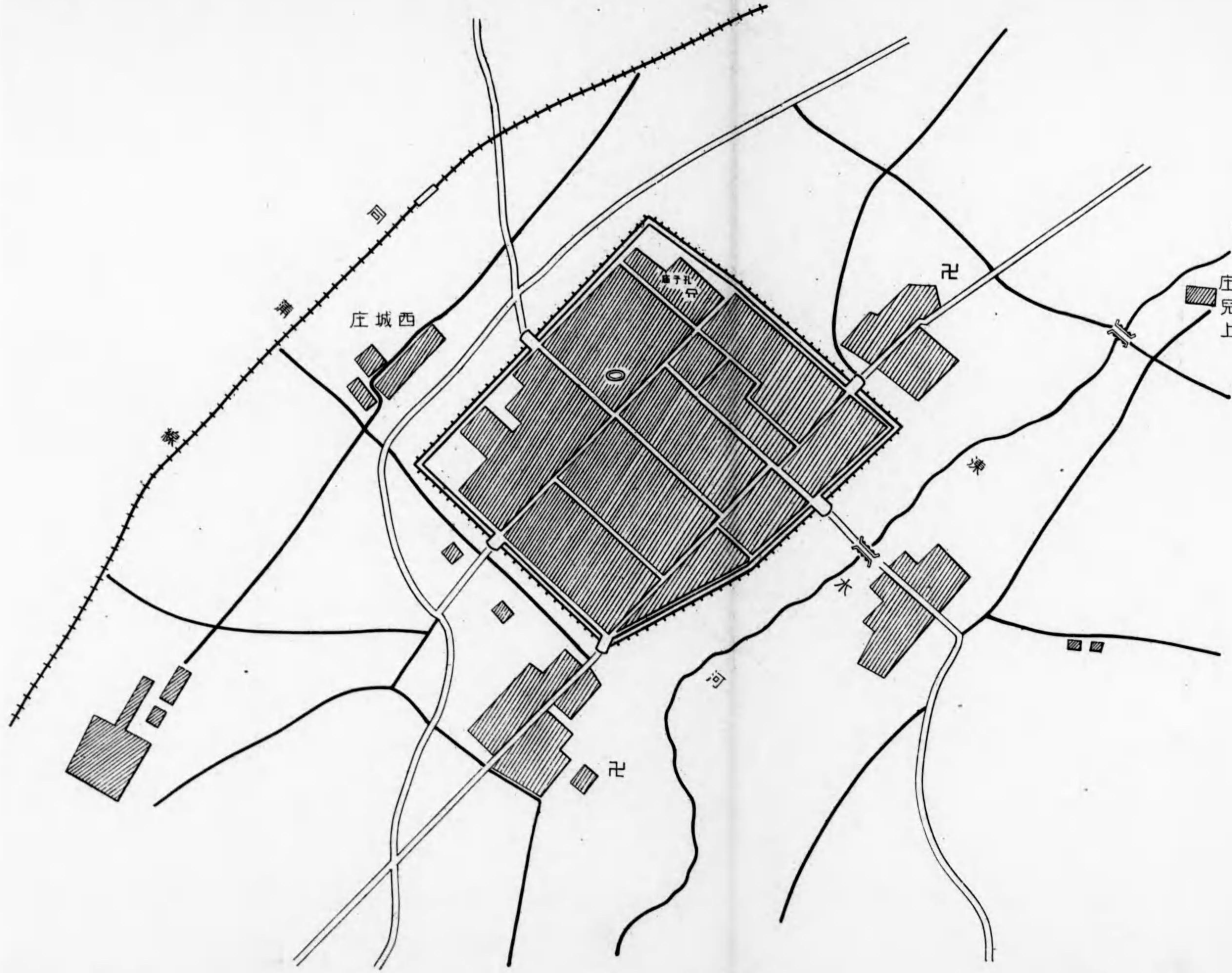


聞喜へ平福南へ西時式○詳、同前遺蹟之指
 西時式○詳
 正 月 廿三日
 南 月 廿三日
 北 月 廿三日
 東 月 廿三日
 西 月 廿三日
 聞喜城之遺蹟、古之八古蹟也

城郭圖第二七

聞喜城

戸数 2,000
人口 10,000



聞喜城

城障圖第一十

10000
人口



運城沿革

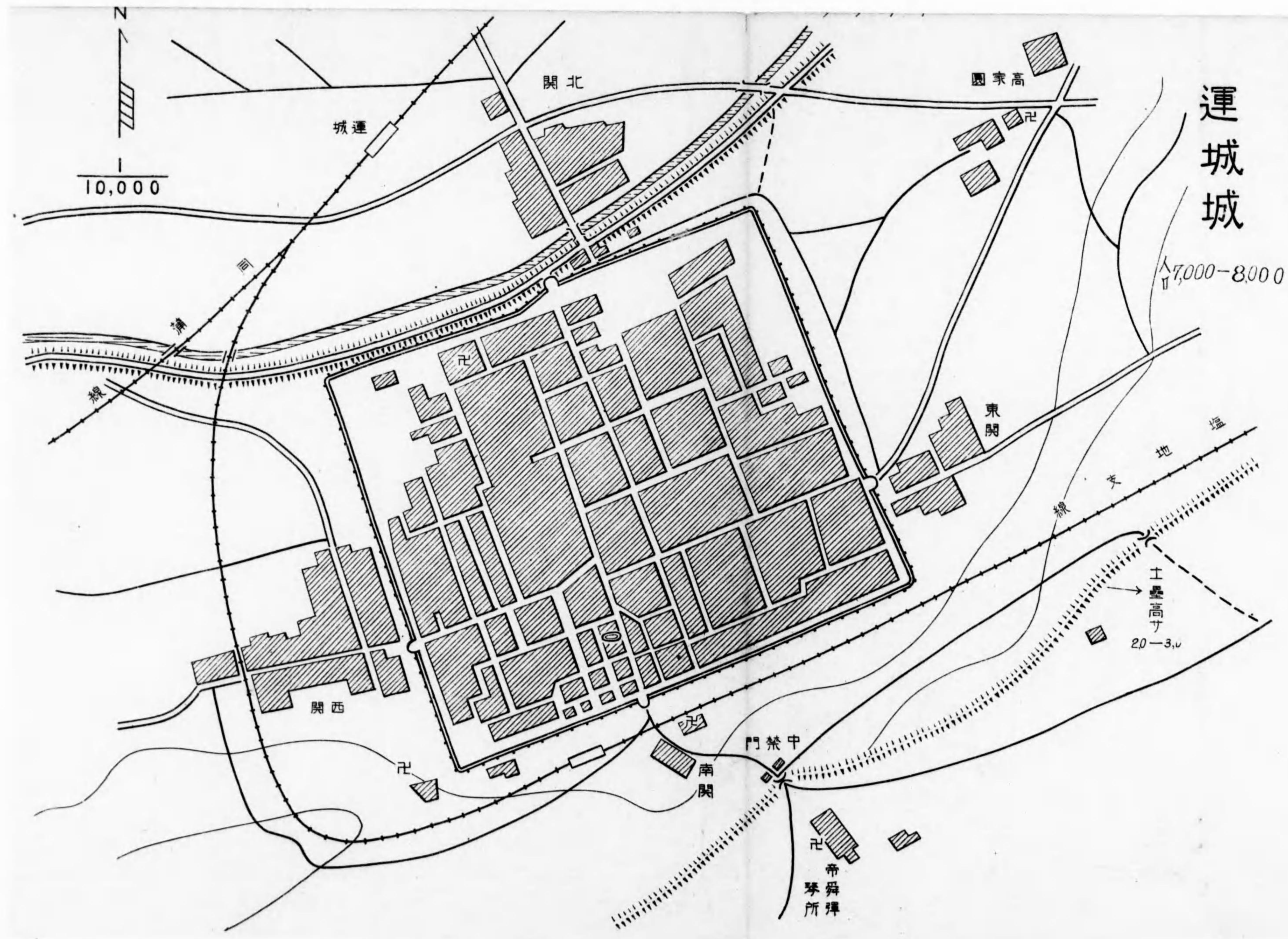
運城ハ一名司鹽城トモ云フ

韓、魏、趙、宋、中山ノ五國協同シテ秦ヲ攻メ鹽氏ニ到リ還ル、鹽氏ハ別名ヲ鹽城トス
元ノ至元二〇年運司海德俊運城ヲ創築ス、本名ハ鳳凰城トス

清時河東道ノ治所ニシテ併セテ安邑縣ヲ此ニ移シテ治ス、次テ縣ヲ移シテ舊治ニ還ル
河東ノ鹽多ク茲ニ集マリ鹽ノ市況盛ナリ

運城ハ山西省ノ西南部ニ在リテ平陽ノ西南方約一四〇軒ニ位置ス

運城城



10,000

7,000-8,000

土壘高
20-30

雲州城



大同沿革

時代

變遷

漢 三國 南北朝 隋 唐 遼 元 明 民國

平城縣ト云ヒ雁門郡ニ屬ス
後漢末、平城縣ヲ廢ス

魏ハ平城郡ニ復シ新興郡ニ屬ス

晉初雁門郡ニ屬ス

三九八年—四九四年間後魏ノ都トナリ四九五年都ヲ洛陽ニ移ス、延和元年萬年ト改メシモ太和十七年再ヒ平城ニ復シ孝昌二年之ヲ廢ス、北齊ハ恒州縣ヲ置キ次テ太平縣トナシ北周ニ至リ雲中ト改ム

雲州ト稱シ馬邑郡ノ管下ニ置ク

定襄縣ト改メ雲州ノ治トナスモ次テ州縣共ニ廢シ後、雲中ノ治所トシテ雲中縣ヲ置ク

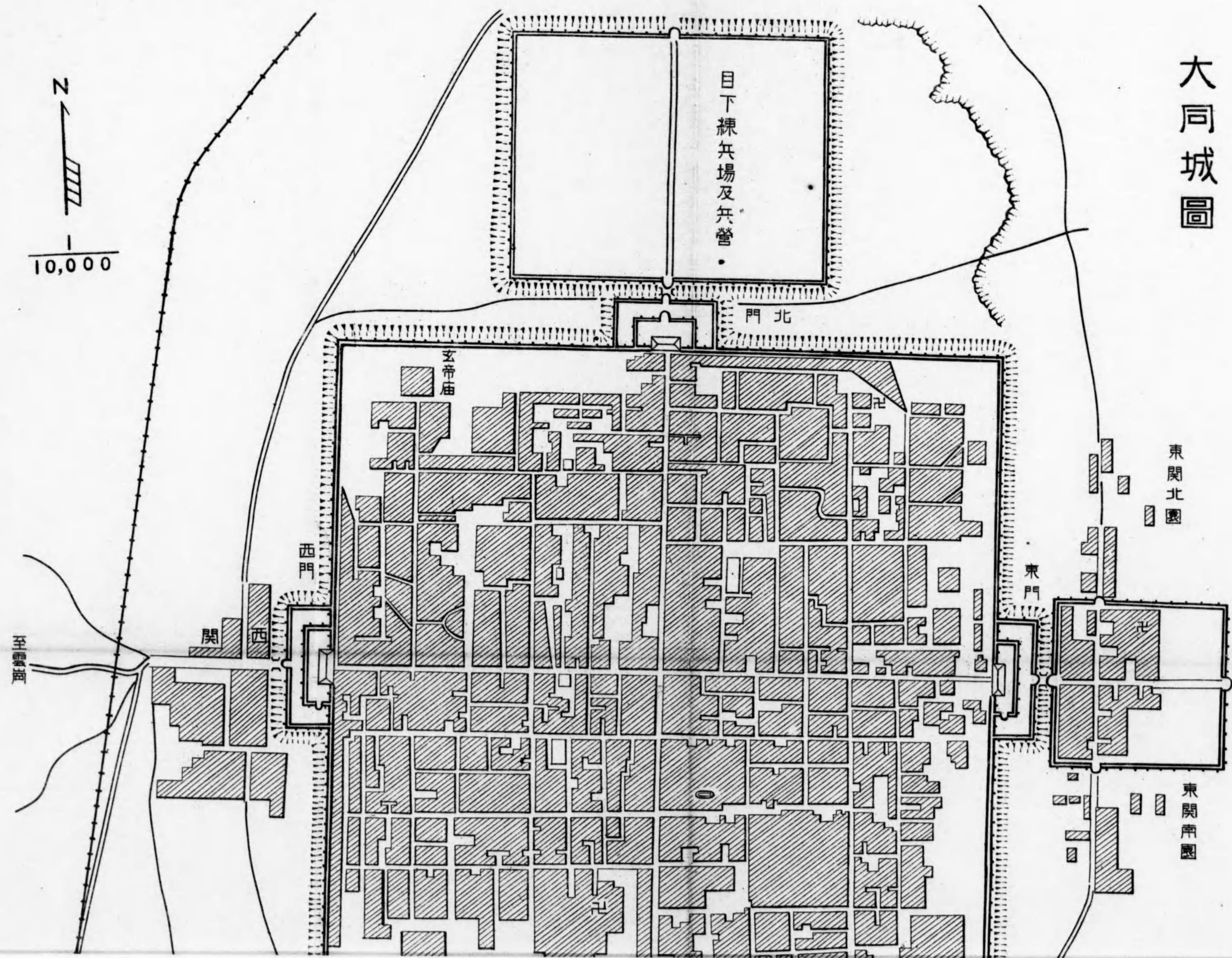
雲中ヨリ大同縣ヲ折置シ西京大同府治トナス

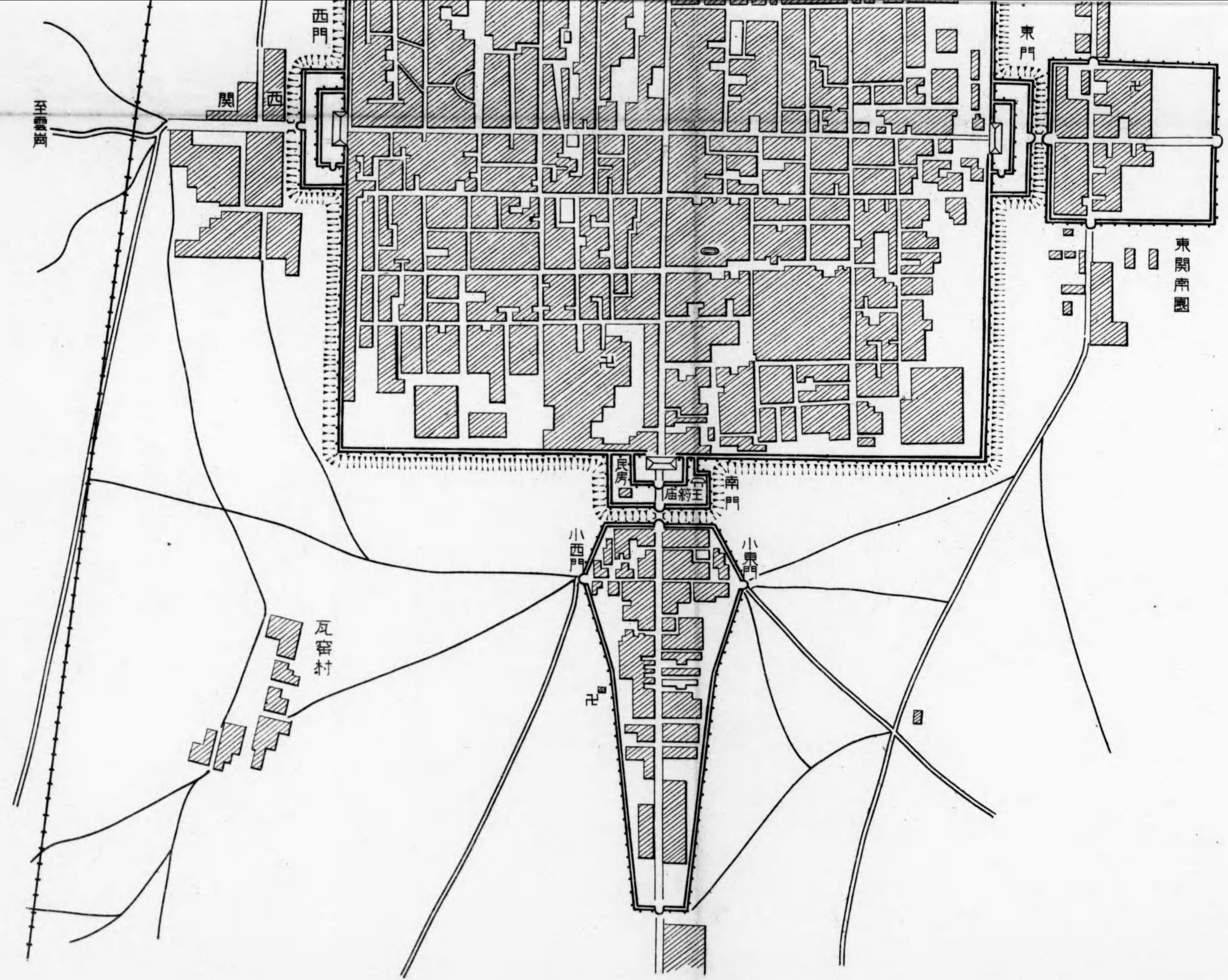
雲中ヲ省キ大同ニ入レ此ヲ大同縣治トナス

大同府治トナス

府ヲ廢シ後雁門道治トシ次テ道ヲ廢ス

大同城圖





河

西關

西門

東門

東關南園

民房
王爺廟


南門

小西門

小東門

瓦窰村

孔廟



第三節 河北省ノ城郭

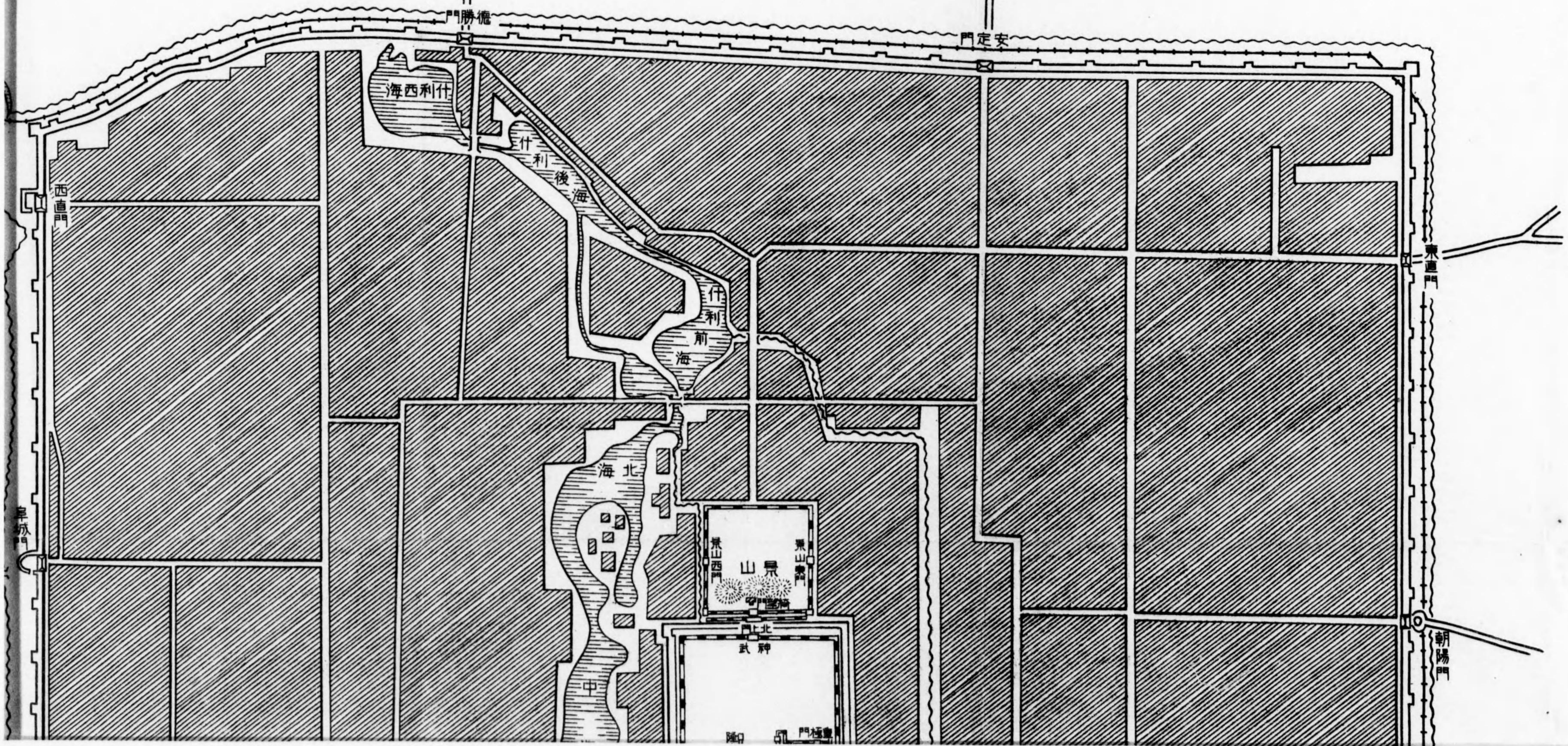
河北省ハ南ハ黃河北ハ長城ニテ境セラレ、西ハ太行山脈ニ依リ山西省ト境ス、省内大部ハ河北平野ニシテ此ノ北部ハ昔北狄、東胡等ノ外民族ニ依リ占領セラレタリ、春秋戰國時代ニ至リ燕ノ此ノ地ニ勢ヲ得ルニ及ンデ始メテ漢民族ノ文化ヲ受クルニ至リシモノナルカ如ク漢代ニハ幽州ノ地タリ、東晉ノ南遷スルヤ北方民族此ノ地ニ居ヲ占ムルモノ多ク、即チ石勒後趙國ヲ建テ、襄國（今ノ順德）ニ都シ後燕ノ慕容垂、中山（今ノ定縣）ニ都セリ、後魏北支ヲ統一シ北朝ヲ立テシカ隋天下ヲ統一シテ此ノ地ヲ冀州トシ唐ハ河北道トセリ、宋時代北方ノ契丹（遼）南進シ遂ニ北平ニ都シ金代ツテ北支ヲ領有スルヤ亦北平ニ都シ燕都ト稱シ元亦茲ニ都シ大蒙古ノ首都トナリ繁盛ヲ極ム、明ハ初メ金陵（南京）ニ都セシカ後北京ニ遷ル清モ茲ニ據ル故ニ北京ハ八百年ノ國都トシテ殷盛ヲ極メ此處ニ物資ヲ蒐集スル爲途申交通路、水路等ノ要點ニハ都市發達シ北邊ニ近キ爲城壁亦相等堅固ナルモノヲ構築シ各城郭ノ甃城ノ嚴重ナルモノヲ見ル

西	一	二	三	四	五	六	七	八
一〇六	九〇七	九六〇	一一二五	一一二四	一五六八	一六四四	一九一	六二八
唐	五代	遼	金	元	明	清	民國	唐
	遼ノ都	金ノ都中都	元ノ都大都	明成祖以後ノ都	清ノ都	民國ノ首都		
唐初幽州ニ復シ開元二年幽州節度使ヲ置キ天寶ノ初メ范陽郡ト云ヒ節度使ノ治所トナリ強大ナル兵力ヲ有シ以テ天寶ノ大亂ヲ醸スニ至ル乾天ノ始メ幽州ニ復シ盧龍節度使ノ治所トナリ依然其ノ勢力唐室ニ不安ヲ與フ、唐末ニ劉仁恭ノ據ル所トナル	晉ハ燕雲ノ地ヲ遼ニ與ヘ遼ハ會同元年(九三八)茲ニ都ヲ遷シ南京幽州府トナス	聖宗ノトキ析津府ト改ム宣和七年(一一二五)正月遼金ニ亡ホサル	北宋ハ金ヨリ此ノ地ヲ得テ燕山府ヲ置ク、北宋ノ守將郭藥師金ニ降リ(一一二五)金ハ燕京析津府トナス、一一五一年帝亮茲ニ遷都シ聖都ト稱シ次テ中都大興府ト稱ス	元ハ初メ燕京路トシ一二六三年茲ニ都シ中都ト改メ一二六七年大規模ニ新築シ大都ト稱ス元ノ天子ハ茲ト上都開平府トノ間ヲ毎年定期ニ往返ス	明初北平ト稱セシカ成祖ハ茲ニ帝位ニツキ(一四〇三)北京順天府トナス、永樂十年舊京ヲ南京トシ北京ヲ京師トナス	清ハ三代世宗茲ヲ都トナス 一八六〇年英佛軍ノ進撃ヲ受ケ文宗蒙塵シ離宮圓明園焚カル一九〇〇年北清事變ニテ戰火ノ巷トナル	順天府ヲ京兆地方ト改ム、民國十六年迄國都タリシカ同十七年以後北平ト改ム	

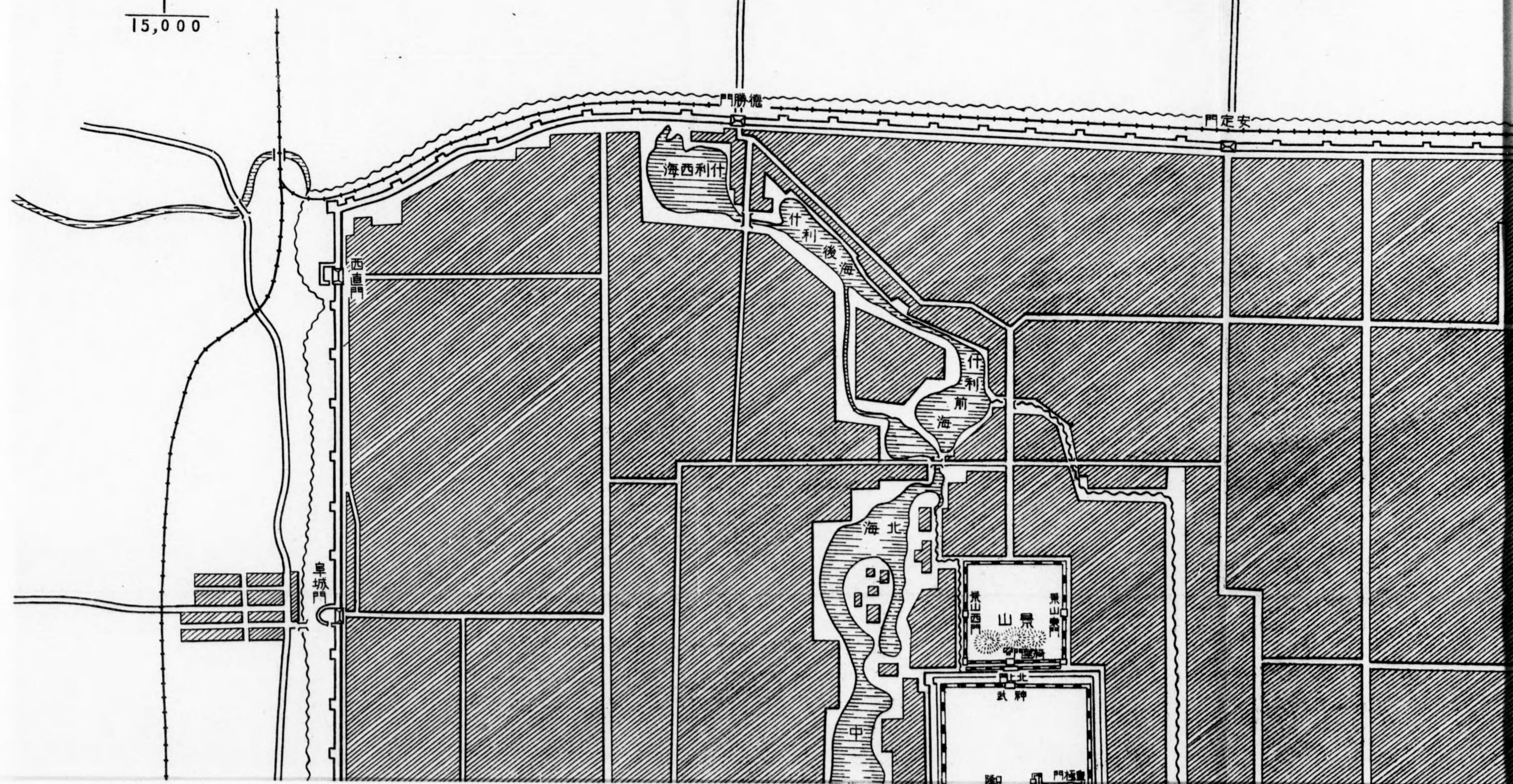

北京築城ノ沿革(城郭圖第一其一参照)

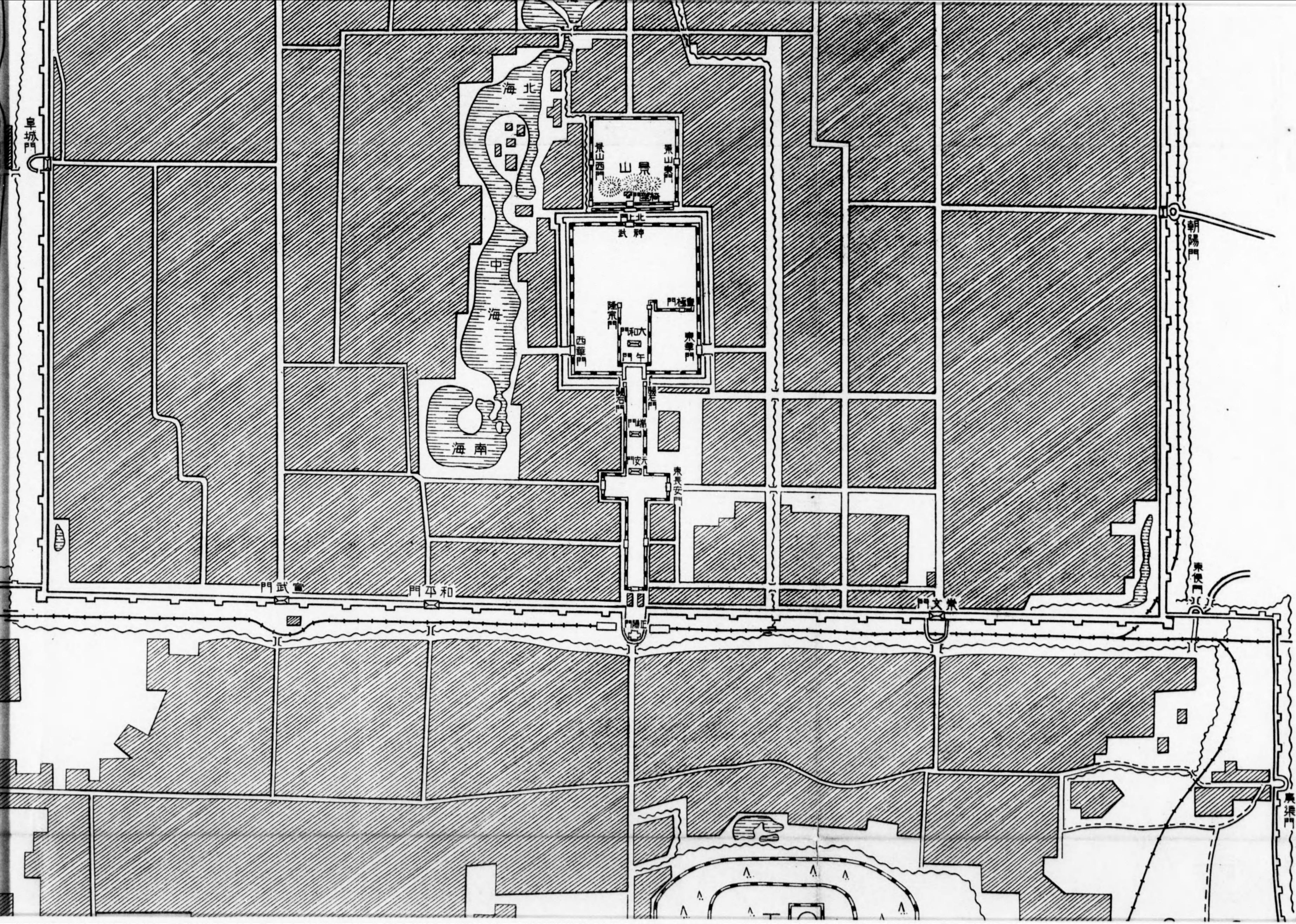
- 一、春秋戰國時代燕ノ都城薊ノ位置ハ目下ノ北京城ノ北方德勝門外土城關地方ニ在リシト云ハル
 - 二、五胡十六國ノ一タル前燕ノ慕容儼ノ都城及之ヲ踏襲シタル唐ノ幽州ノ治所タル薊城ハ今日ノ北京外城西部ニ當ル
 - 三、遼ノ南京城ハ前項薊城ノ位置ヨリ若干南移セシモノナリ
 - 四、金ハ初メ遼ノモノヲ踏襲シタルモ天會三年(一一二五)四面ニ各三里ノ城ヲ増築ス、帝亮ノ天會三年(一一五一)更ラニ之ヲ擴張シ周圍七五支里ノ城ヲ築ク
 - 五、元ハ至元四年(一二六八)今日ノ北京内城ノ位置ニ築城シ其ノ東及西ノ壁ハ内城ノ壁ニ一致スルモ其ノ南、北面ハ内城ノ壁ヨリモ北方ニ若干偏位ス
 - 六、明初元ノ城壁ノ北方ヲ削リシカ明成祖北京ニ都ヲ定ムルヤ永樂一七年(一四一九)元ノ都城ノ北方二軒ヲ削リ後南方ニ擴張シタルモノ現在ノ内城ナリ
- 嘉靖年間四面ニ更ラニ外城ヲ築カントシ同二九年(一五五〇)南面外城ノミヲ終ヘタルノミニシテ他ノ三面ハ起工セシテ今日ニ至ル
- 城壁ハ元代土壁ナリシヲ永樂一五年(一四一七)煉瓦ヲ以テ被覆セリ
- 門ハ初メ南面三門東、西、北各二門計九門ナリシカ北清事變後新開門ヲ設ケ民國三年和平門ヲ開設ス
- 外城ハ初メヨリ七門ヲ設ケ今日ニ至ル迄變化ナシ
- 以上各都城址ニ就テハ若干ノ異論アルモ遼及元ノ城址ノ土壘ノ一部今尙殘存セルヲ以テ此等ハ確實ナルヘシ

北京城圖



北京城圖





阜城門

朝陽門

東便門

東便門

海北

海南

中

景山

武庫

門武庫

門平和

門文東

景山西門

景山東門

隆東門

門大

門午

門極東

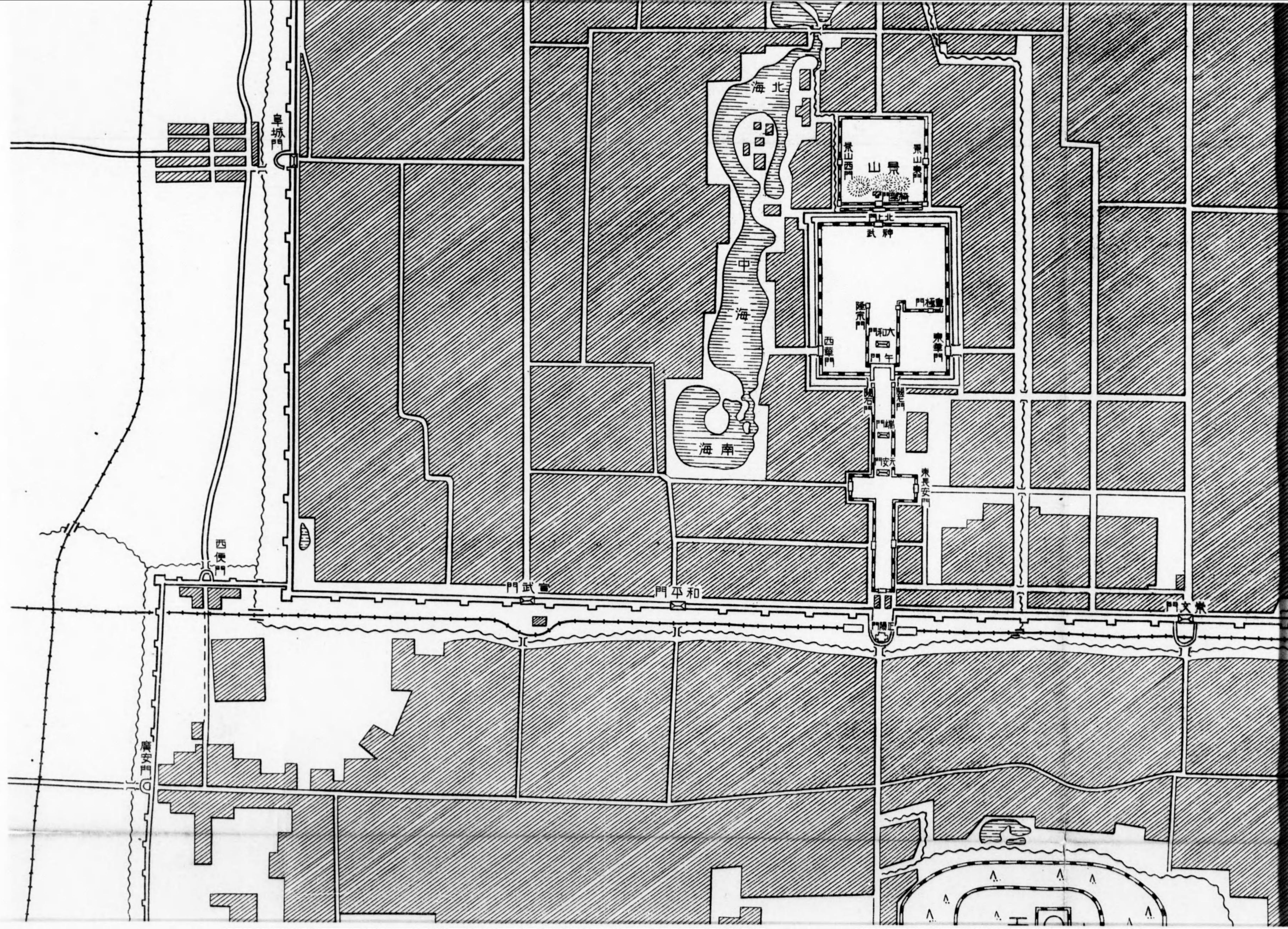
東華門

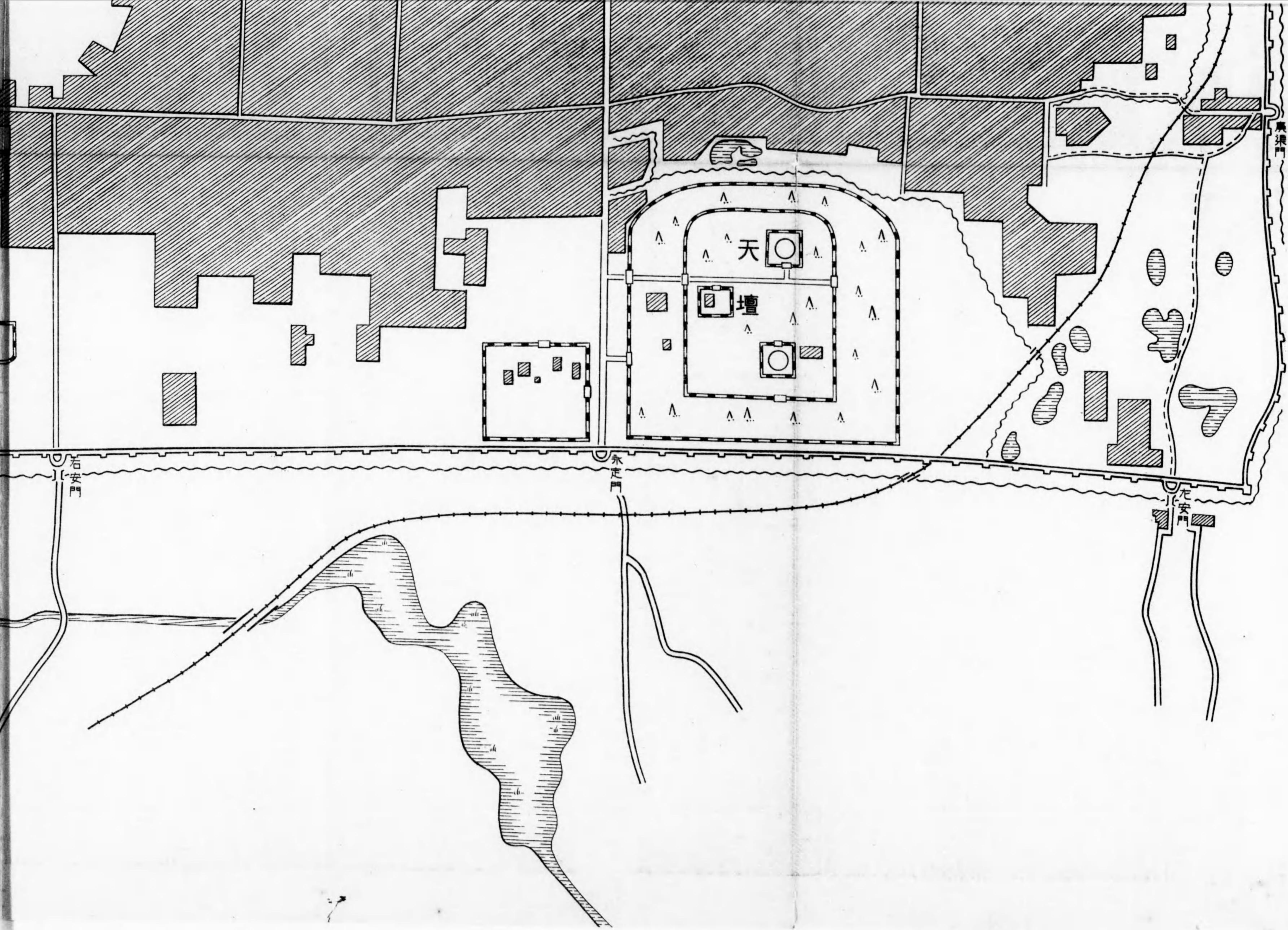
西華門

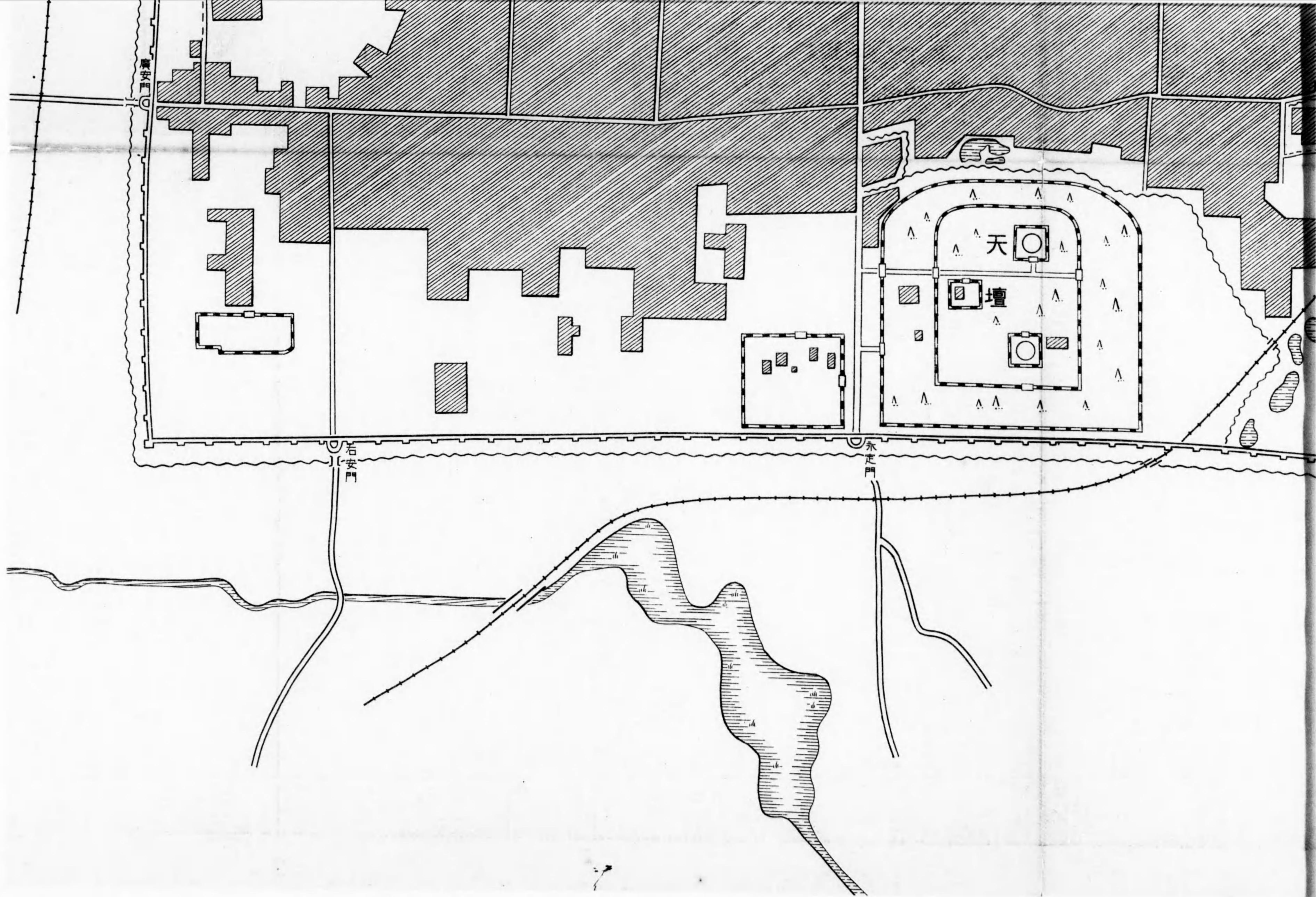
門端

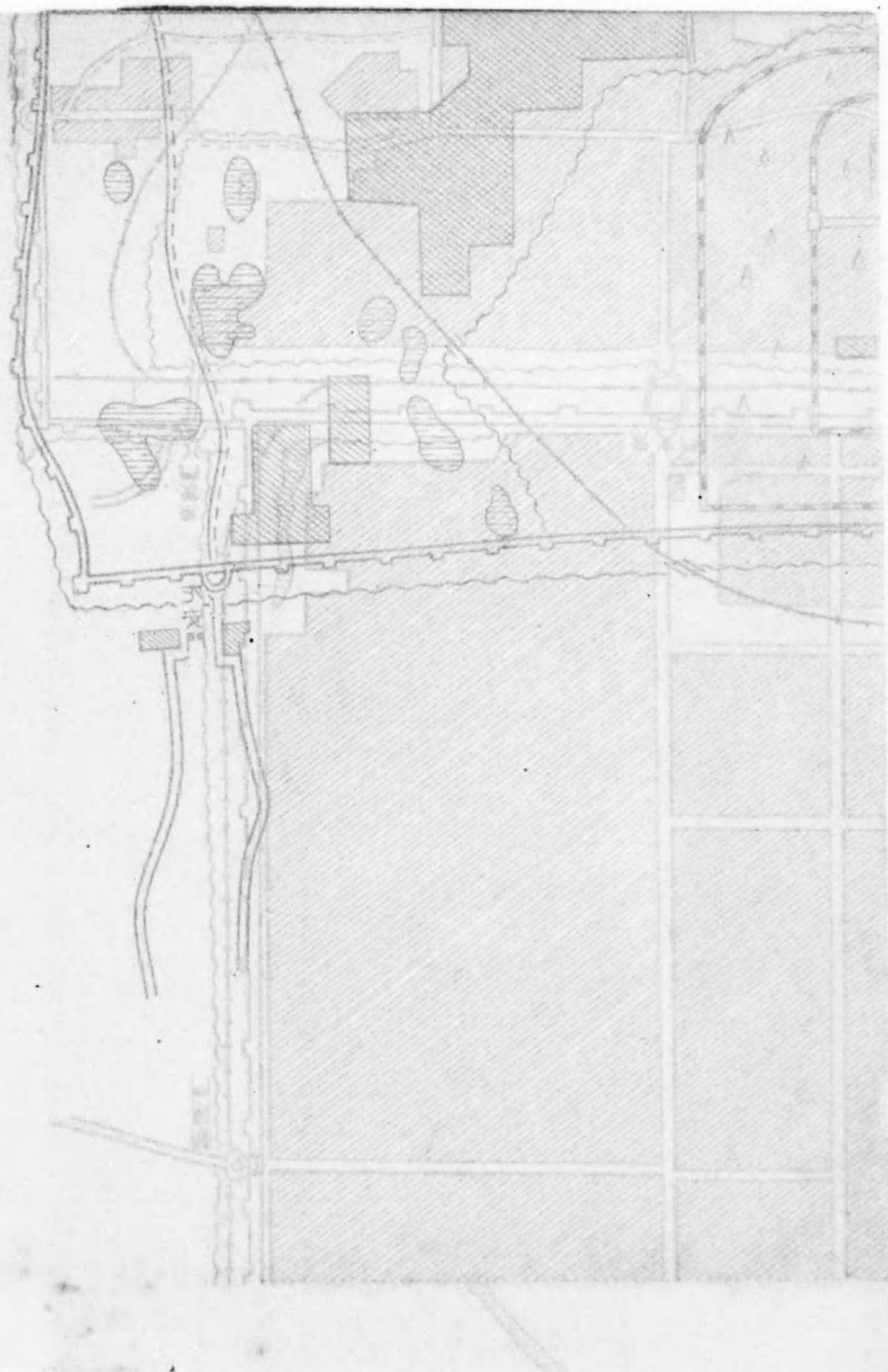
門安天

東安門









通州沿革

時代 變遷

路縣ノ地域

通州ヲ置キ潞縣ニ治ス

北京トノ間ニ通東河ヲ開設ス

初メ州治ノ潞縣ヲ省キテ三河縣外三縣ヲ領ス、明初堅固ナル城壁ヲ築キ大運河ニテ來着スル米穀ハ先ツ茲

ニテ積換ニテ北京ニ送リシヲ以テ通州ニ諸倉庫ヲ置ク

順天府ニ屬シ直隸總督ノ駐在地トス

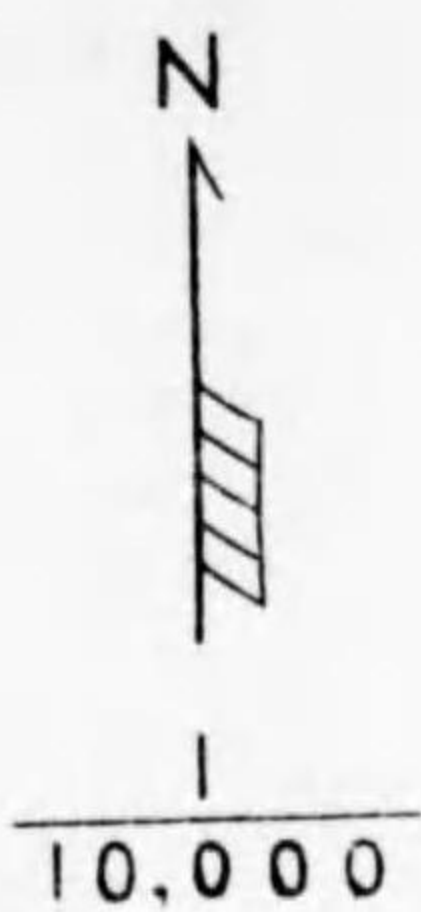
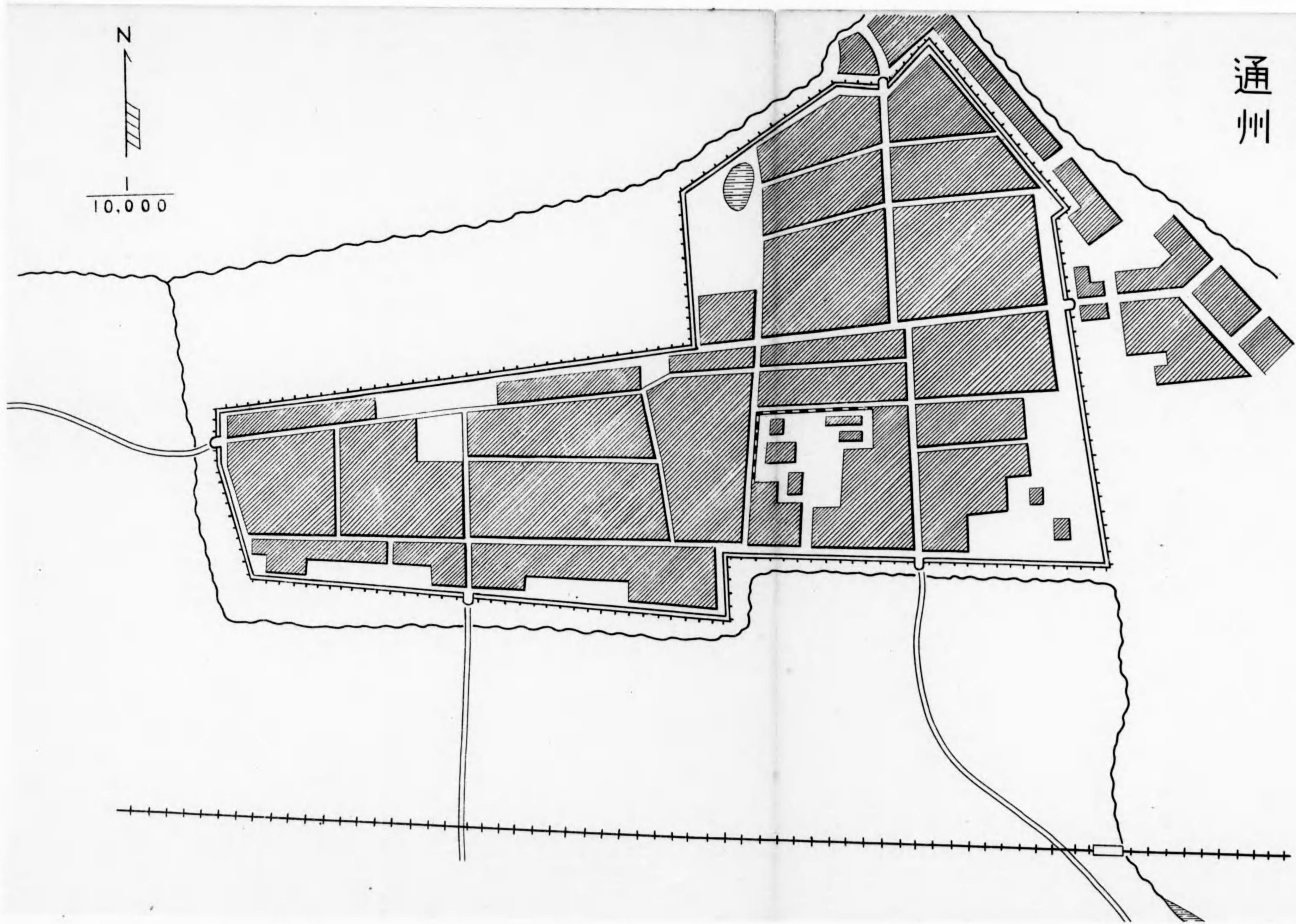
通縣ト稱ス、昭和十二年南京ヨリノ逆宣傳ニ依リ保安隊反亂ヲ起シ日本人虐殺セラレ

通州ハ北京ノ東方約二〇軒ニ在リ

清 國

民 國

通州





滄州圖案三一

滄州

滄縣沿革

時	秦	漢	南北朝	隋	明	清	民國
代							
變遷	上谷郡ノ地	渤海郡治浮海縣ヲ置キ冀州ニ屬セシム	後魏ハ浮陽縣ニ浮陽郡ヲ置ク、次テ滄州ヲ分置シ饒安縣ニ治ス	浮陽ヲ溝池縣ニ改ム(今ノ滄縣ノ東南約二〇軒)	州治清池縣ヲ州ニ省入シ河間府ニ屬ス	直隸州ニ陞ス、後天津府ニ改屬ス	州ヲ縣ニ改メ目下省政府ニ直屬ス
							滄縣ハ津浦鐵道線上天津ノ南方約一〇〇軒ニ位置ス

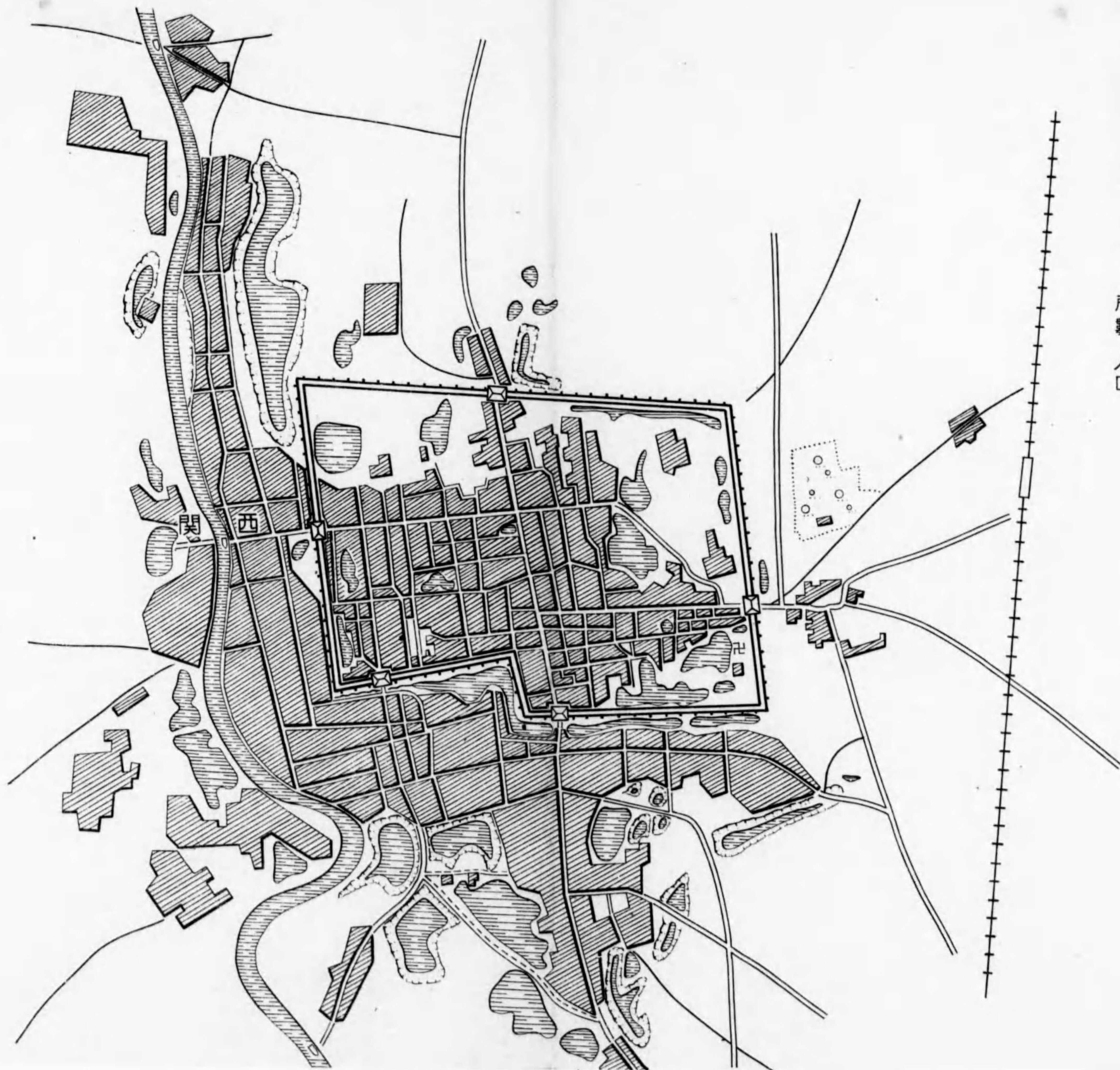
城郭圖第三二


滄縣城

戶數 3,500

人口 22,000

10,000
N





保定(清苑)沿革

時代

變遷

宋

保塞軍ヲ置ク陸シテ保州トナス

元

政和年間清苑郡ノ名ヲ賜フ

明

保定路トナス

清

保定府ニ改ム

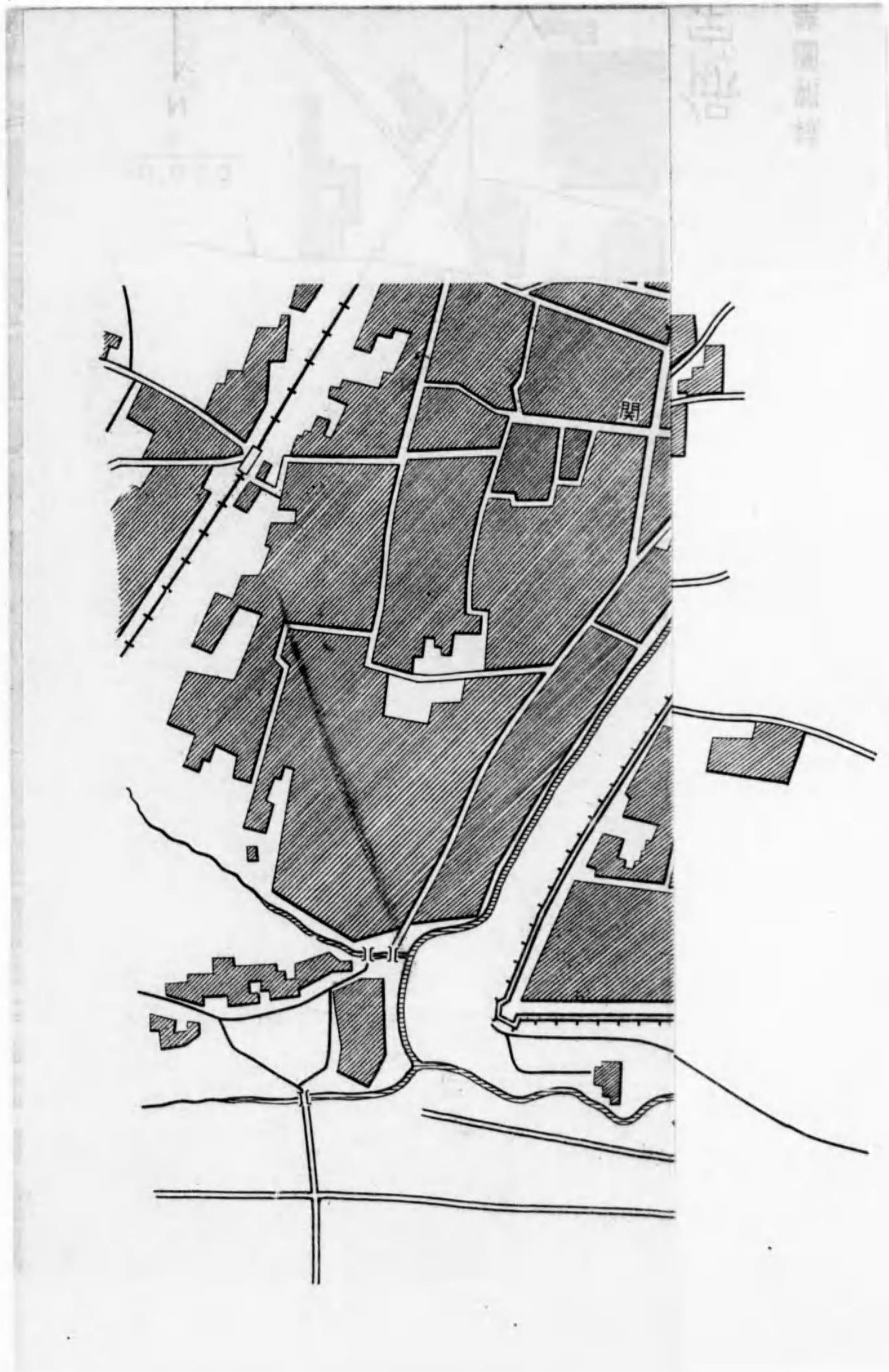
民國

直隸省治トナス

國

府ヲ廢ス、故治ハ今ノ清苑縣

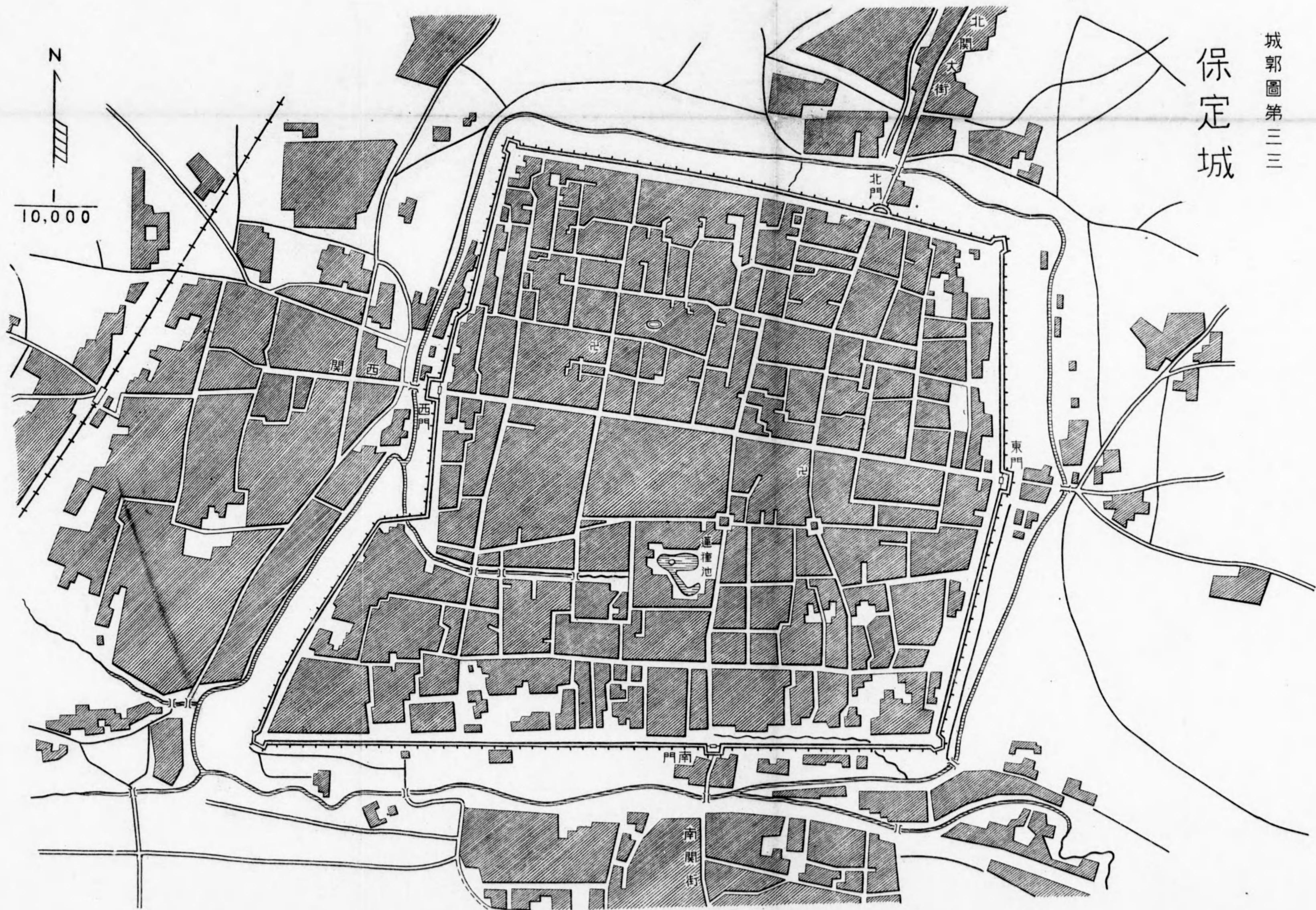
保定ハ京漢線上、北京ノ西南約一三〇軒ニ在リ



城跡圖
開

城跡圖
開

保定城





定縣沿革

時代

變遷

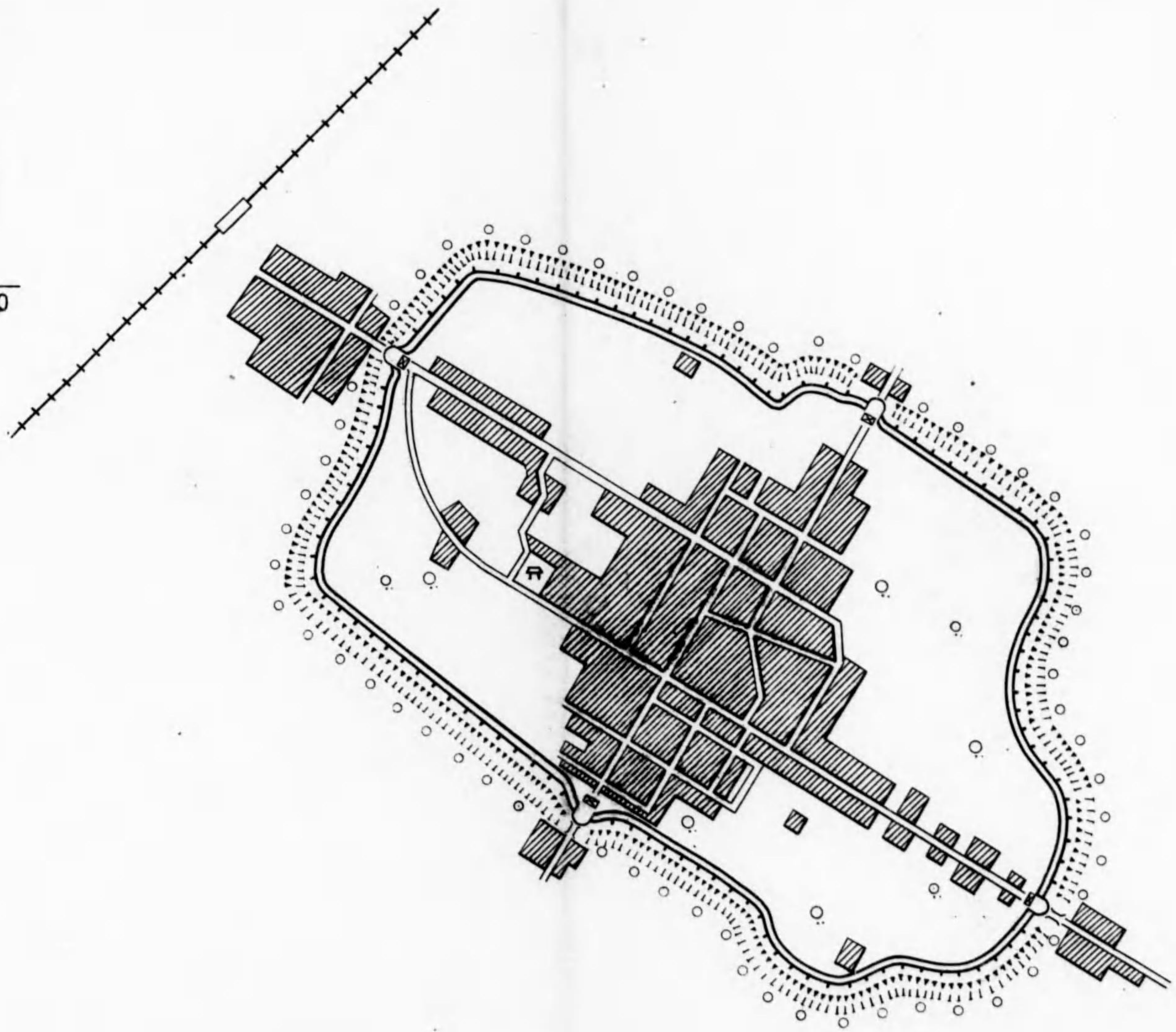
春秋	戰國	漢	東晉	南北朝	隋	唐	北宋	金	元	明	清	民國
鮮虞國ノ地	中山國ノ地	應奴縣ヲ置キ冀州ニ屬セシム	太元八年(三八三)後燕ノ慕容垂、此ニ都ヲ定メ中山尹ヲ置ク、義熙五年(四〇八)後燕國滅フ	後魏ハ中山郡トシ郡ニ安州ヲ設ケ次テ定州ト改ム、北周ハ定州總督府ヲ置ク	諱ヲ避ケテ鮮虞郡ト改メ次テ廢ス、大業ノ初メ定州ヲ改メテ博陵郡ト云ヒ次テ高陽軍ト稱ス	定州トナシ總督府ヲ併置シ後義武軍節度使ヲ置ク	陞シテ中山軍トナシ河北西路ニ屬セシム	又定州ト稱シ次テ中山府ニ屬セシム	眞定路ニ屬セシム	明初定州ト改ム	陞シテ直隸州トス	州ヲ廢シテ定縣ヲ置ク

定縣ハ北京西南約一九〇軒、保定ノ西南約五五軒ニ在リ

城郭圖第三四其一

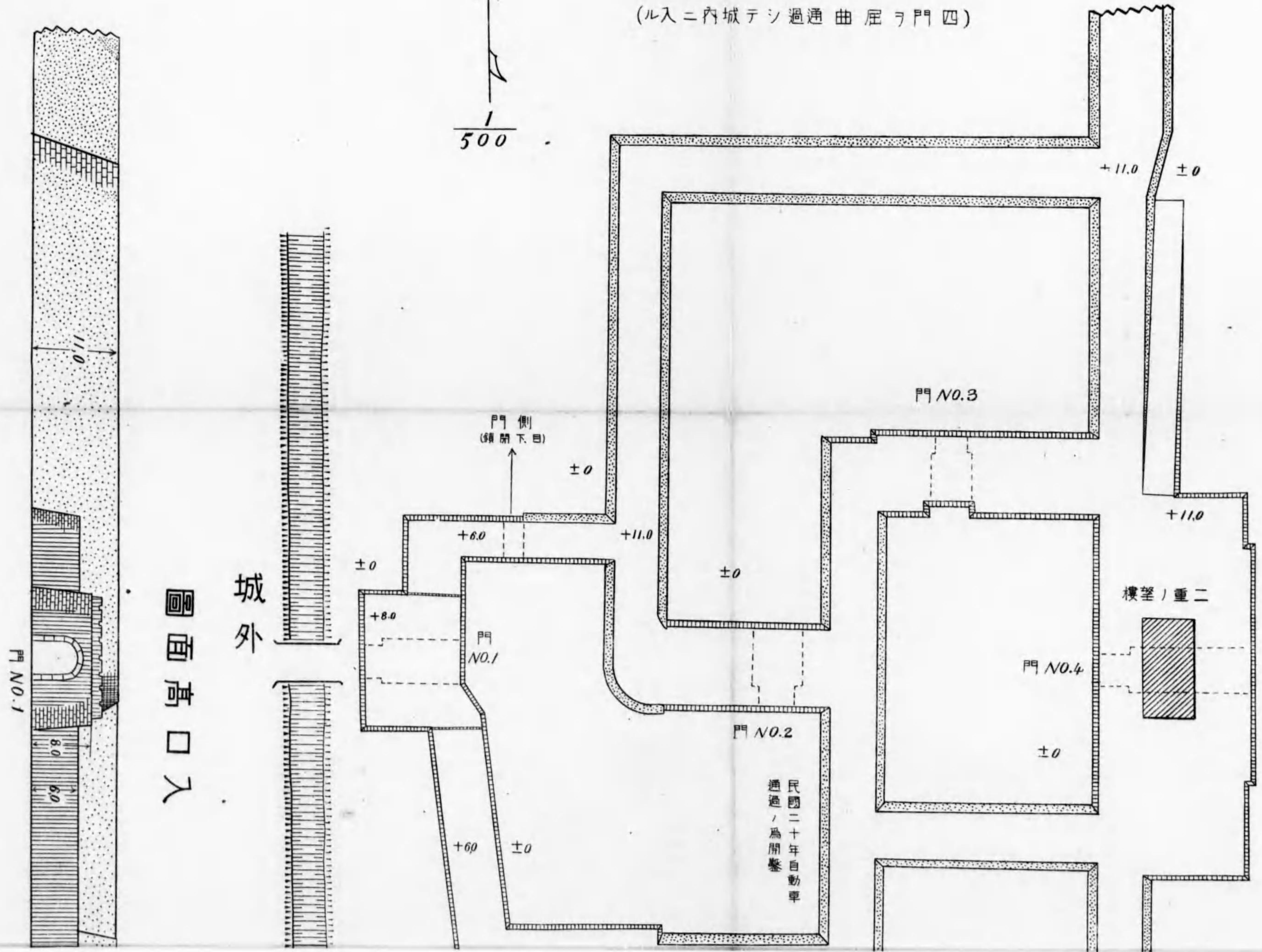
定縣城

戶數 3,000
人口 15,000



定縣城西門圖

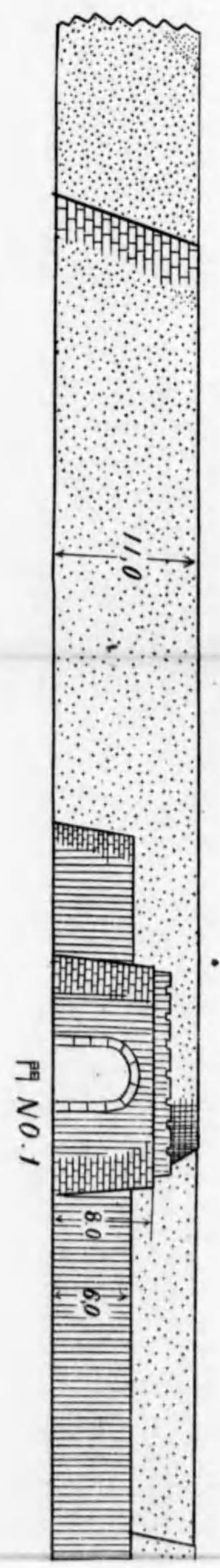
(四門ヲ屈曲シテ內城ニ入ル)



城內

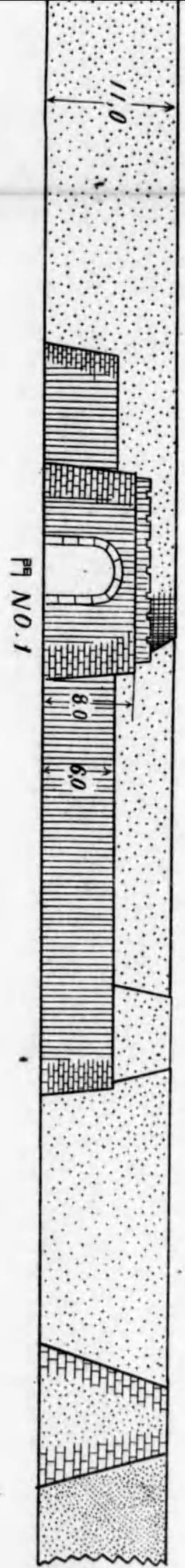
城外

入口高面圖



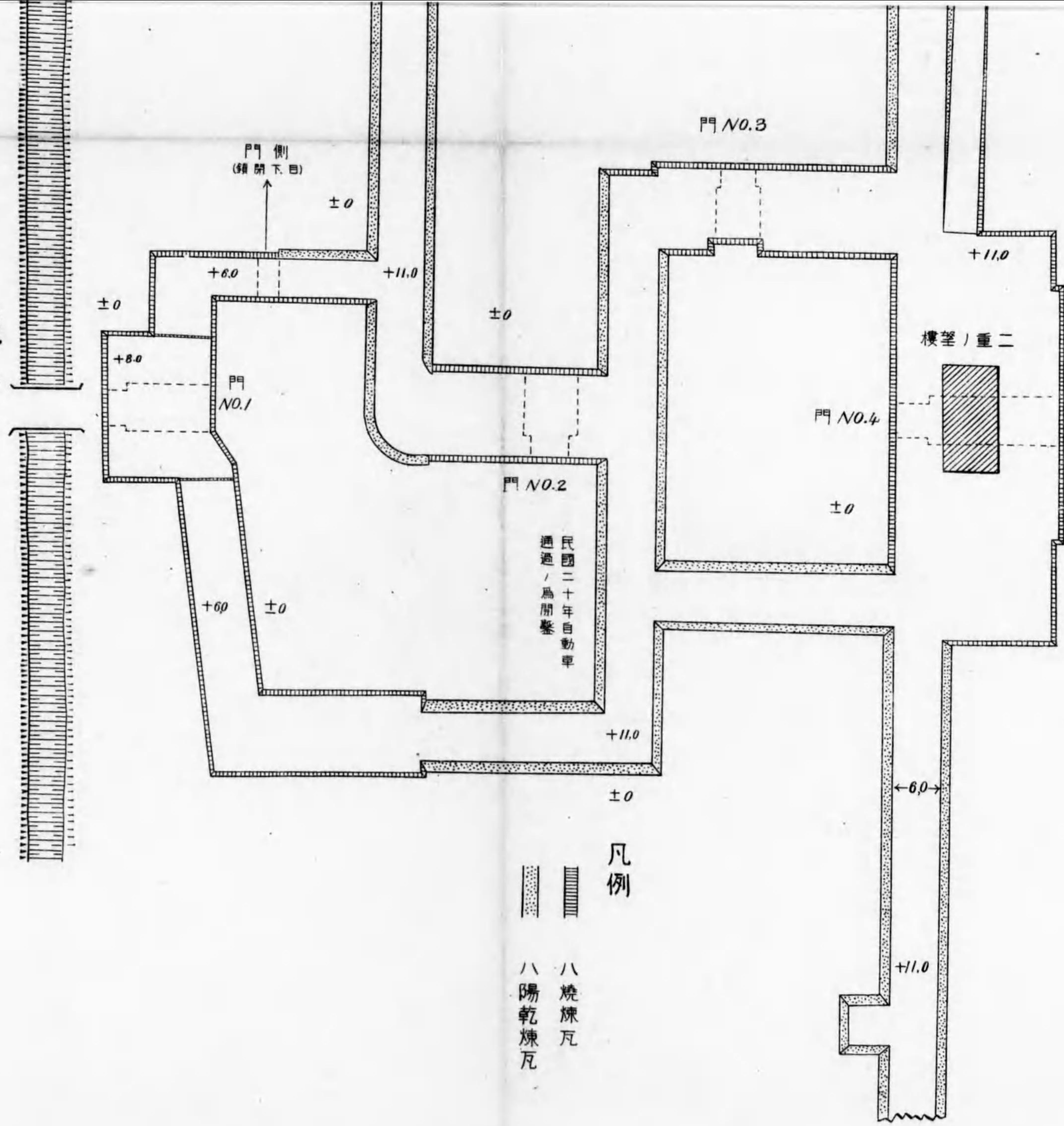
門側
(鎖開下目)

民國二十年
自動車
通過ノ爲
開鑿



圖面高口入

城外



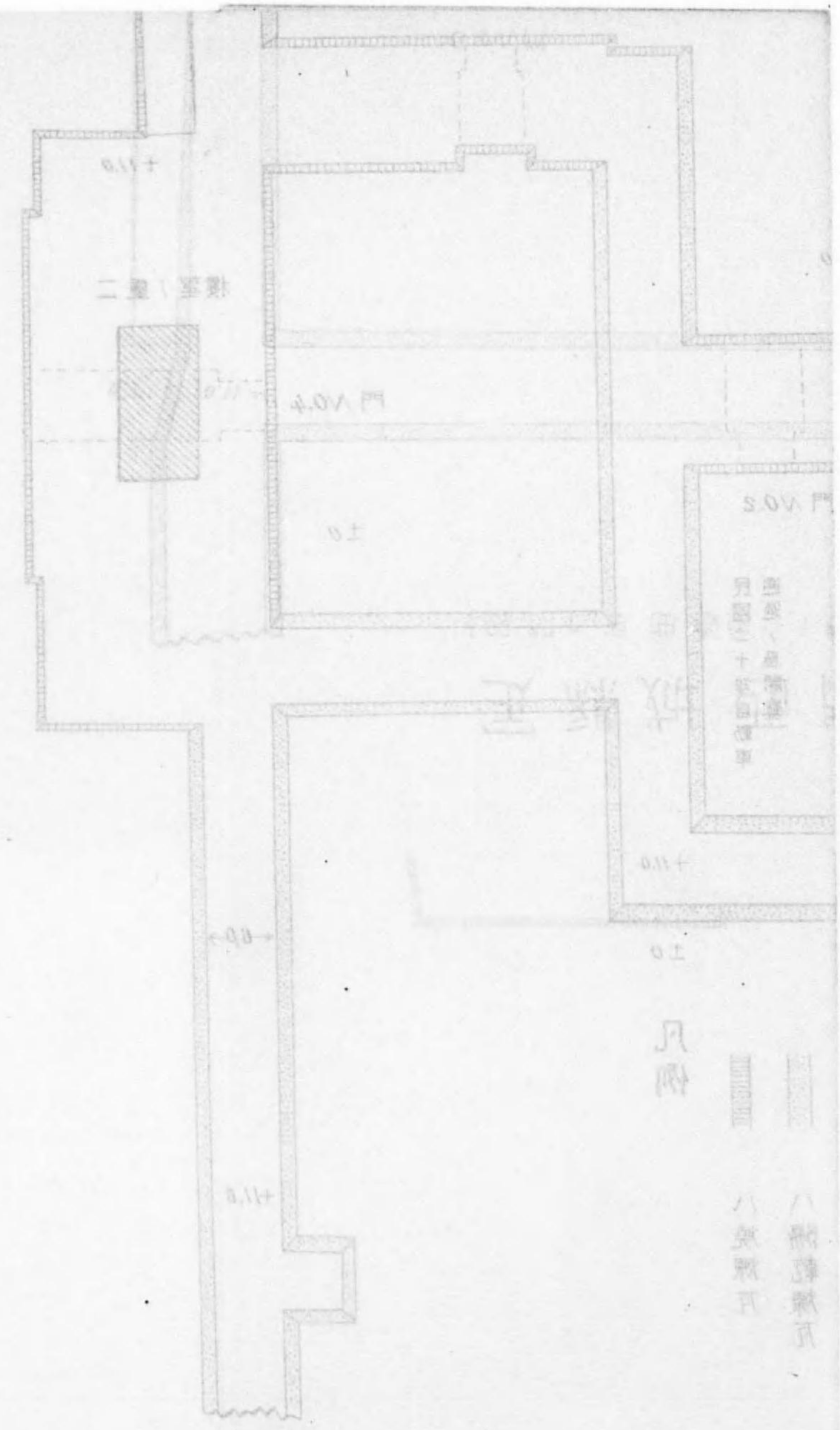
城內

- 凡例
- 八燒煉瓦
 - 八陽乾煉瓦

社

内

正定府城址



正定沿革

時代

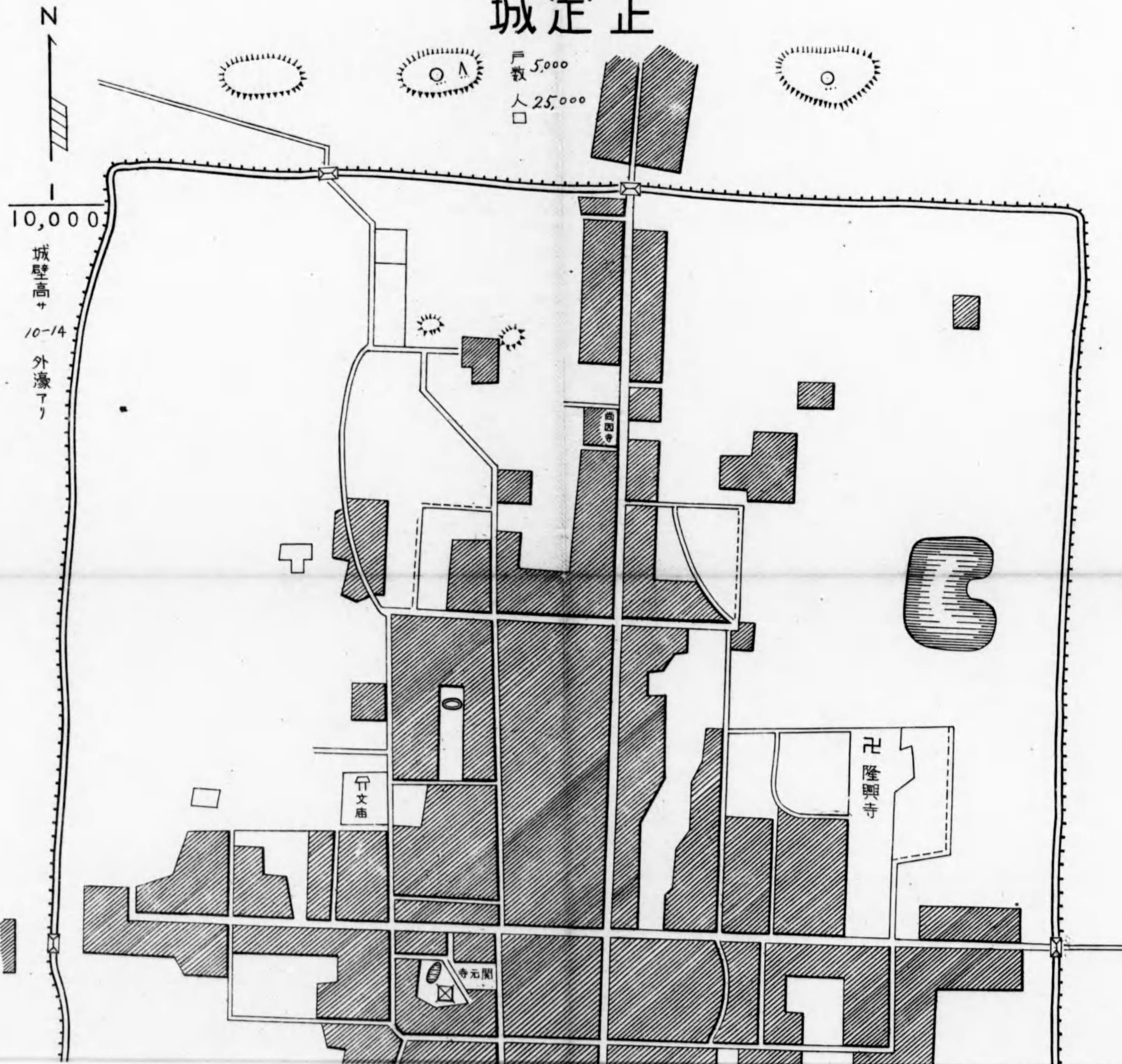
變遷

戰國	東垣邑ノアリシ所
前漢	恒山郡、常山郡ニ屬ス武帝ノトキ真定國治トナル
後漢	常山國ニ屬ス
隋	恒山郡治ヲ置カル
唐	恒州ノ治トシ次テ鎮州治トス
清	正定縣ヲ府城トスル正定府置カル
民國	府ヲ廢シテ正定縣トナス

正定ハ石門（石家莊）ノ東北約一〇軒ニ在リテ舊蹟尠カラス即チ隋開皇年間ノ建立ニナル七三尺ノ銅佛ヲ有スル隆興寺アリ此ノ寺ノ大殿ハ支那最古ノ木造建築物（宋時代ノモノ）トシテ重要視セララル

城定正

戸数 5,000
人 25,000
□



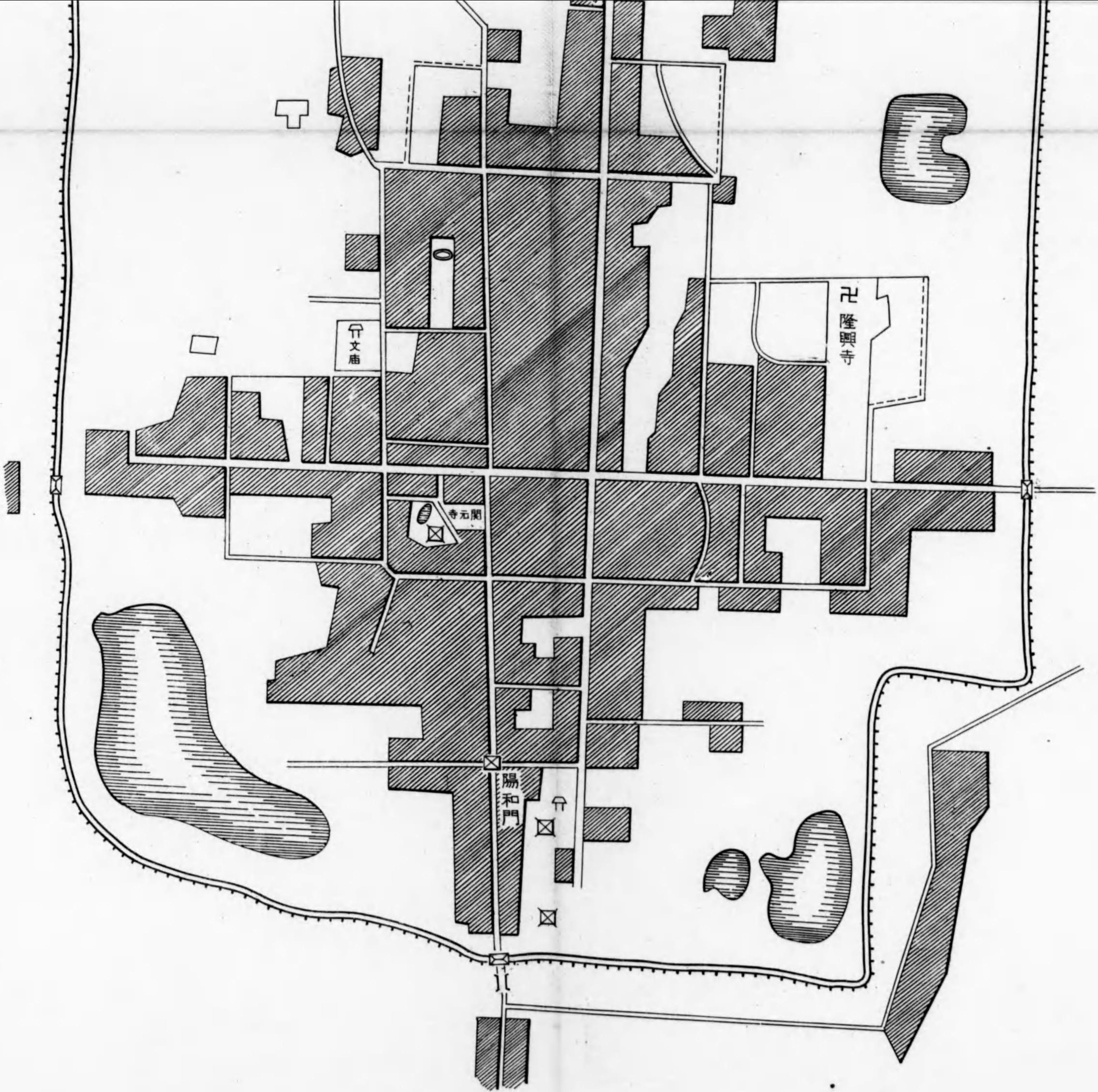
城郭圖第五一其一

N
10,000
城壁高サ
10-14
外濠アリ

文廟

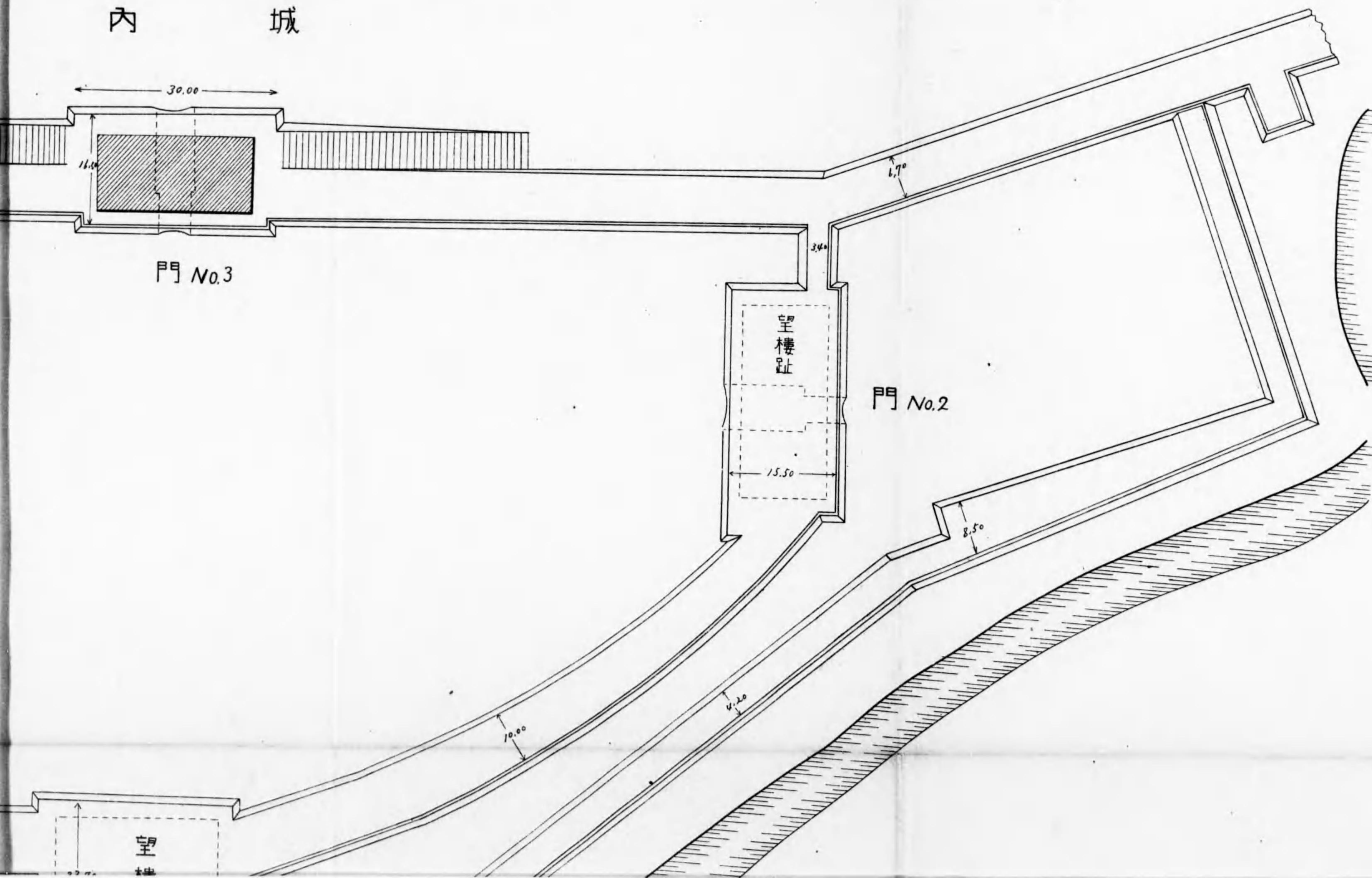
隆興寺

寺元門



正定城南門圖

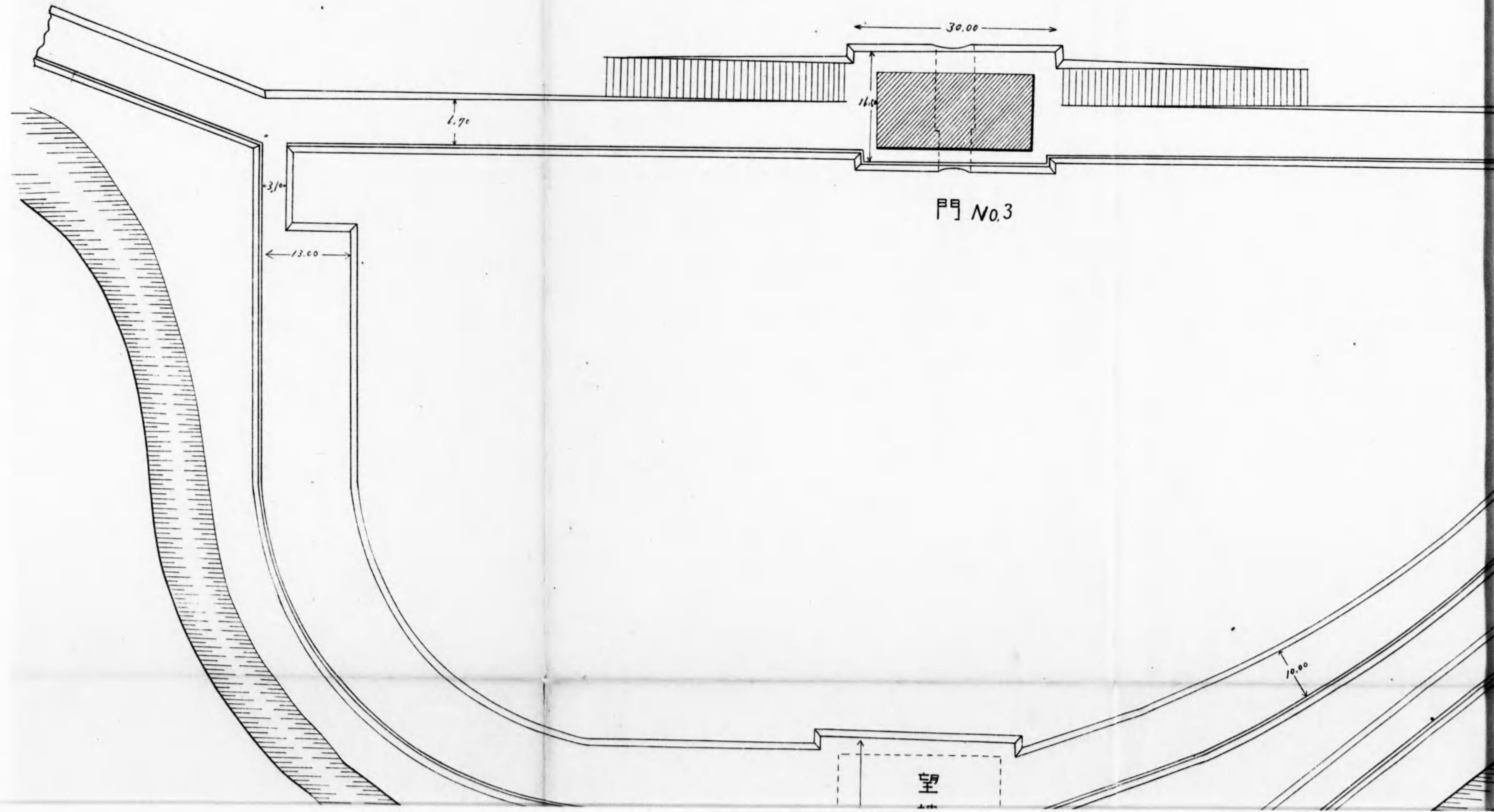
城內




城郭圖第三五其二

圖門南城定正

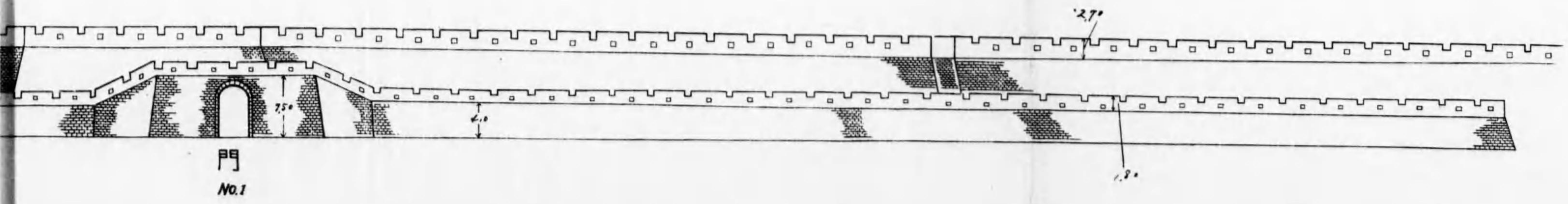
內 城

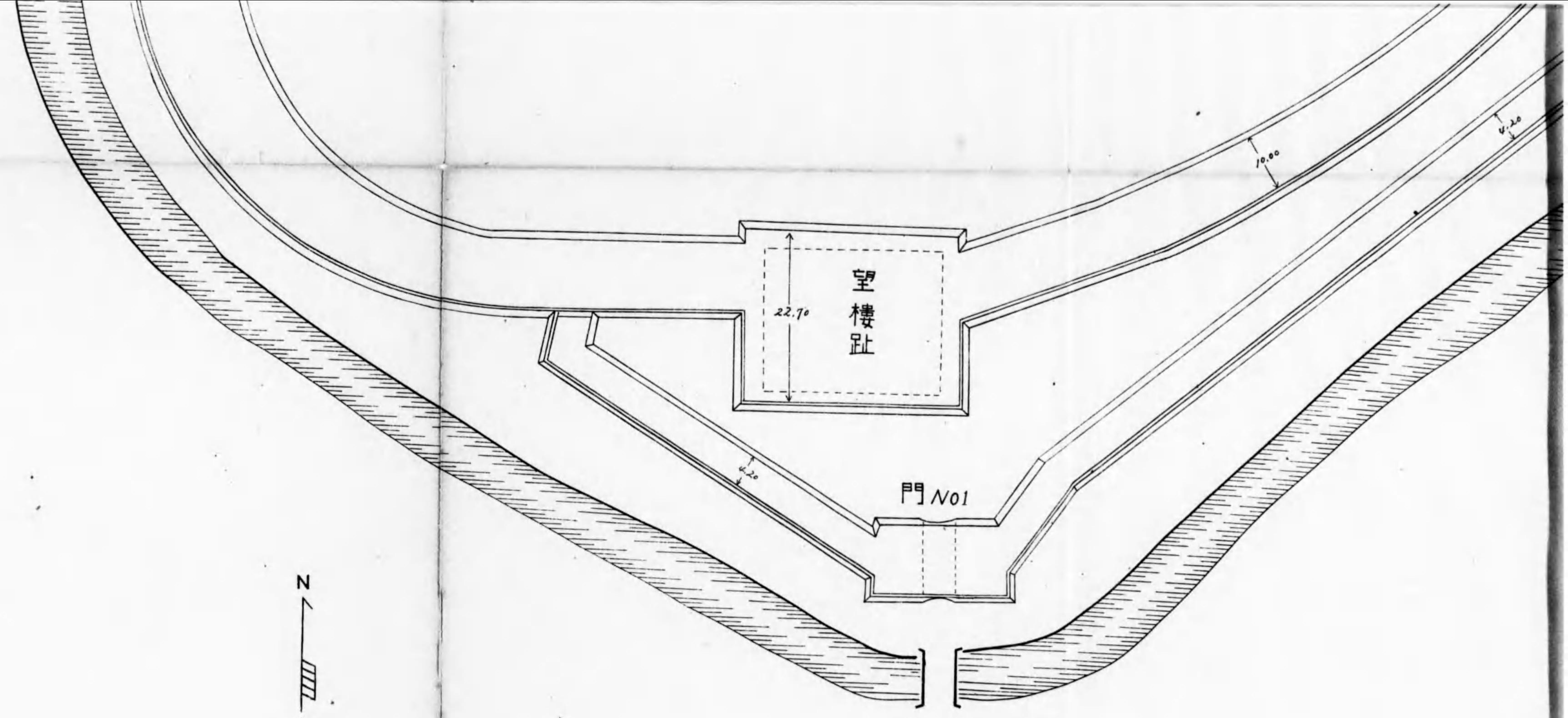




外 城

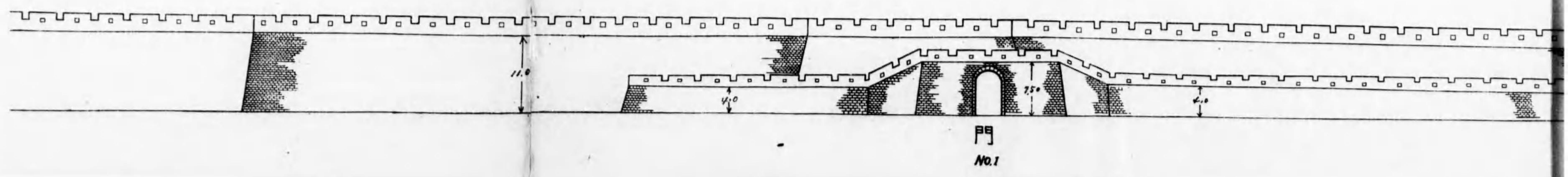
圖面高口入





外 城

圖面高口入





獲鹿沿革

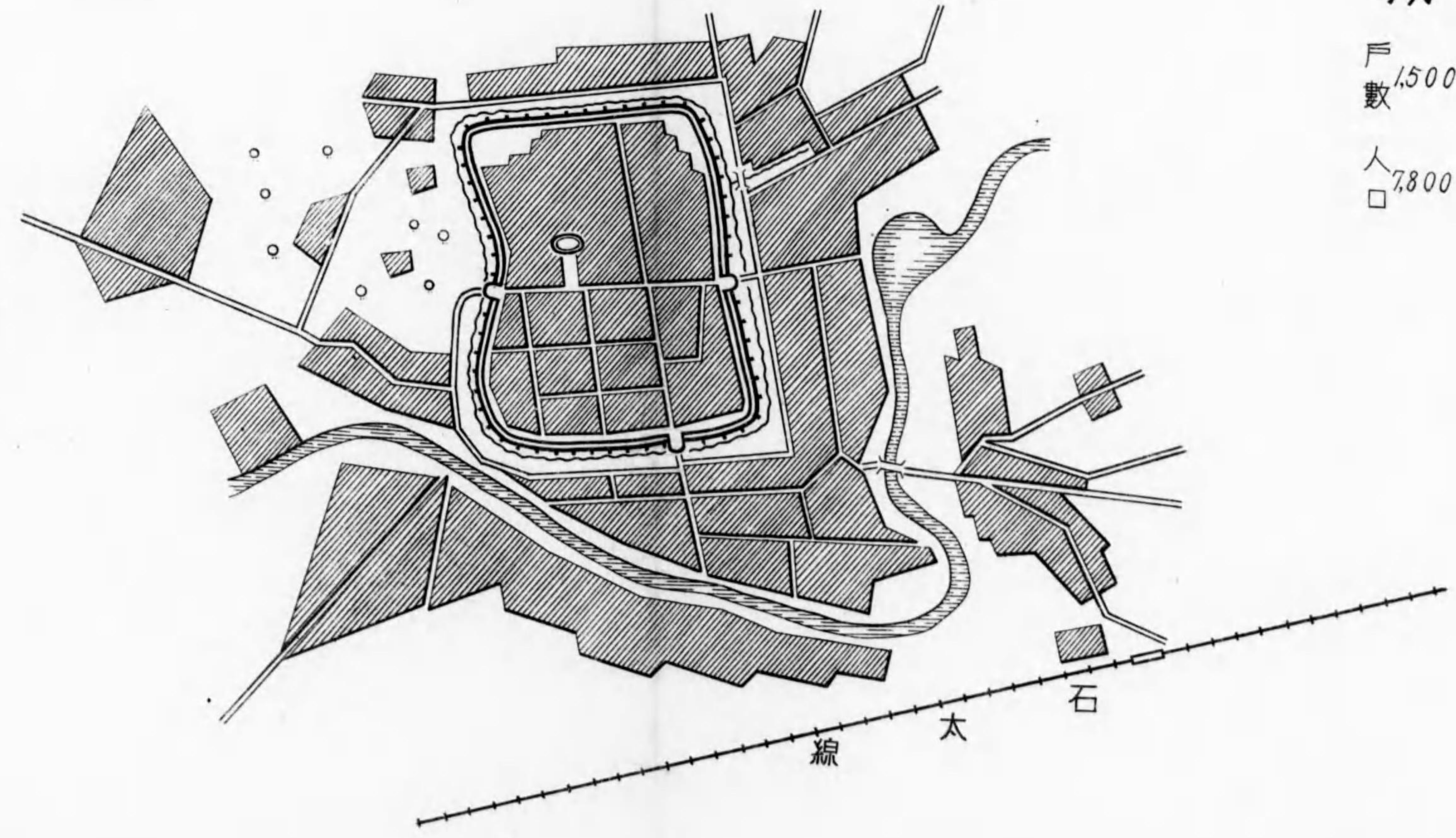
清	明	元	宋	唐	隋	南北朝	晉	後漢	漢	戰國	時代	變遷
正定府ニ屬ス	真定府ニ屬ス	初メ西寧府ト稱シ太宗ノトキ復タ獲鹿縣トナシ真定路ニ屬ス	石邑ヲ省キ之ニ入ル	鹿泉ヲ改メテ獲鹿ト云フ	復タ石邑ト云フ次テ鹿泉縣ヲ析置ス	北齊ハ石邑ヲ改メテ井陘ト云フ	復置ス	之ヲ省ク	石邑縣ヲ置ク	中山國石邑ナリシカ後、趙ニ屬ス		

獲鹿ハ石門(石家莊)ノ西方約二〇軒ニ在リ

城郭圖第三六

獲鹿城

戸數 1,500
人口 7,800




城壁

幅	高さ
基部	80
100	100

蘇州府志

城壁 人口 城壁



順德(邢台)沿革

變遷

殷	周	秦	漢	晉	宋	元	明
周	秋	漢	晉	朝	代	金	明
				北			
				南			
				隋			
				五			
				北			
				金			
				元			
				明			

殷ノ邢都ノアリシ地

周ノ成王周公ノ子ヲ封シテ邢侯トナス

晉ノ地ニ屬ス

鉅鹿郡ニ含マレ信都縣ト稱ス

襄國縣トシ趙、廣平ノ二國及鉅鹿、常山ノ二郡ニ分屬ス

趙國及鉅野郡ニ分屬

廣平郡及趙國ニ分屬

大興二年(三一九)石勒趙王ト稱シ、此ニ都ス承和七年(三五二)後趙亡フ

後魏ニハ北、廣平南、趙兩郡ニ分屬ス北周ノトキ、襄國郡ノ地域トナル

龍岡縣トナシ郡ヲ廢シテ邢州ヲ置キシモ幾何モナク復ス

梁ハ保義軍、後唐ハ安義郡ト稱ス

邢台縣トナス始メ邢州鉅鹿郡ト稱セシカ後信德府ニ陞ス

邢州ニ降ス

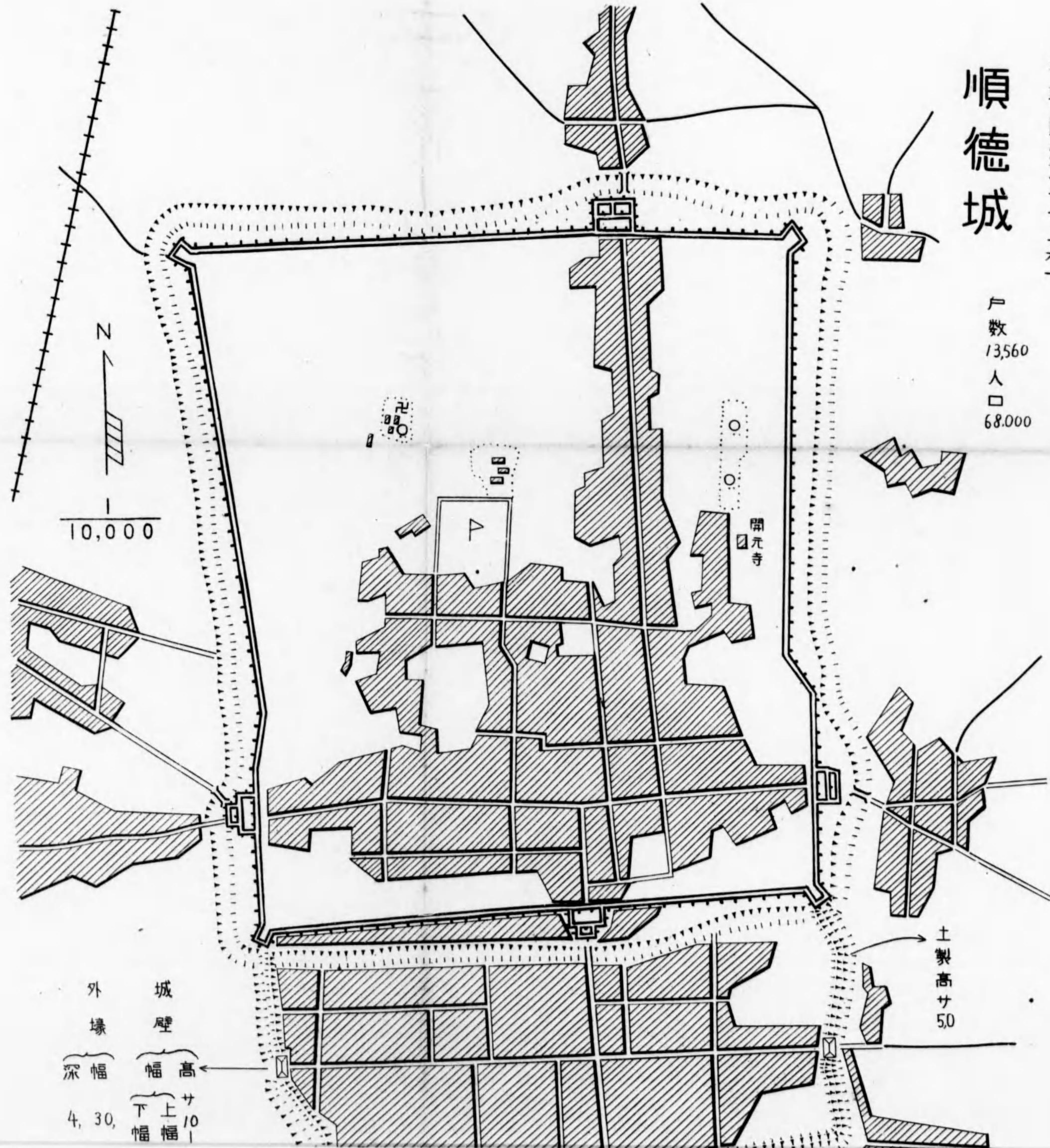
初メ元帥府ヲ置キ間モナク安撫司ニ改メ後、順德府ニ陞セ次テ順德路トナス

順德府ト稱シ京ニ直隸ス

南府ヲ廢シテ爾來順德ハ治所トナリ刑台縣ノ俗稱トナル

順德城

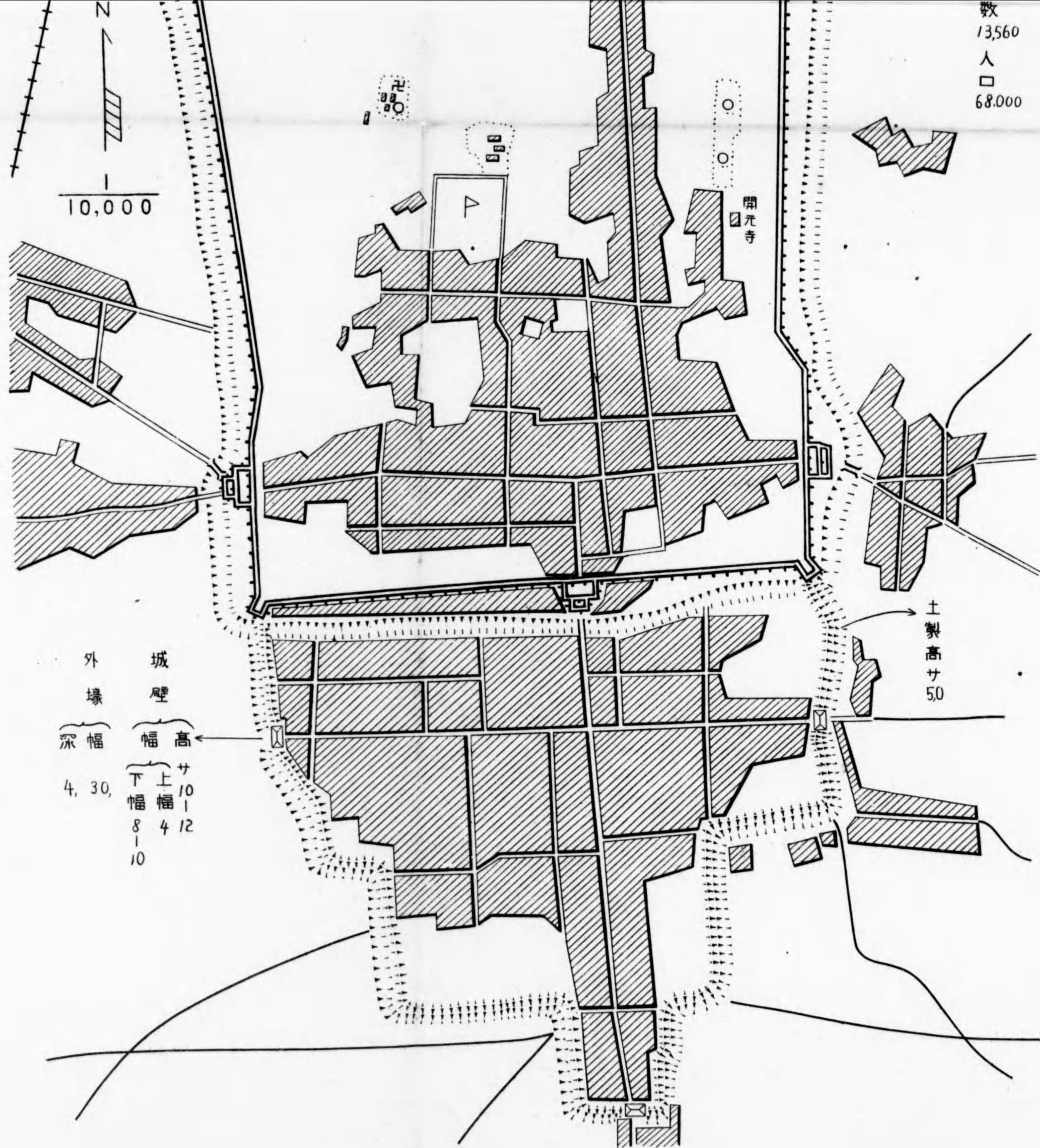
戸数 13,560
人口 68,000



外壕 城壁
 深幅 幅高
 4, 30, 下上サ
 幅幅 10

土製高サ50

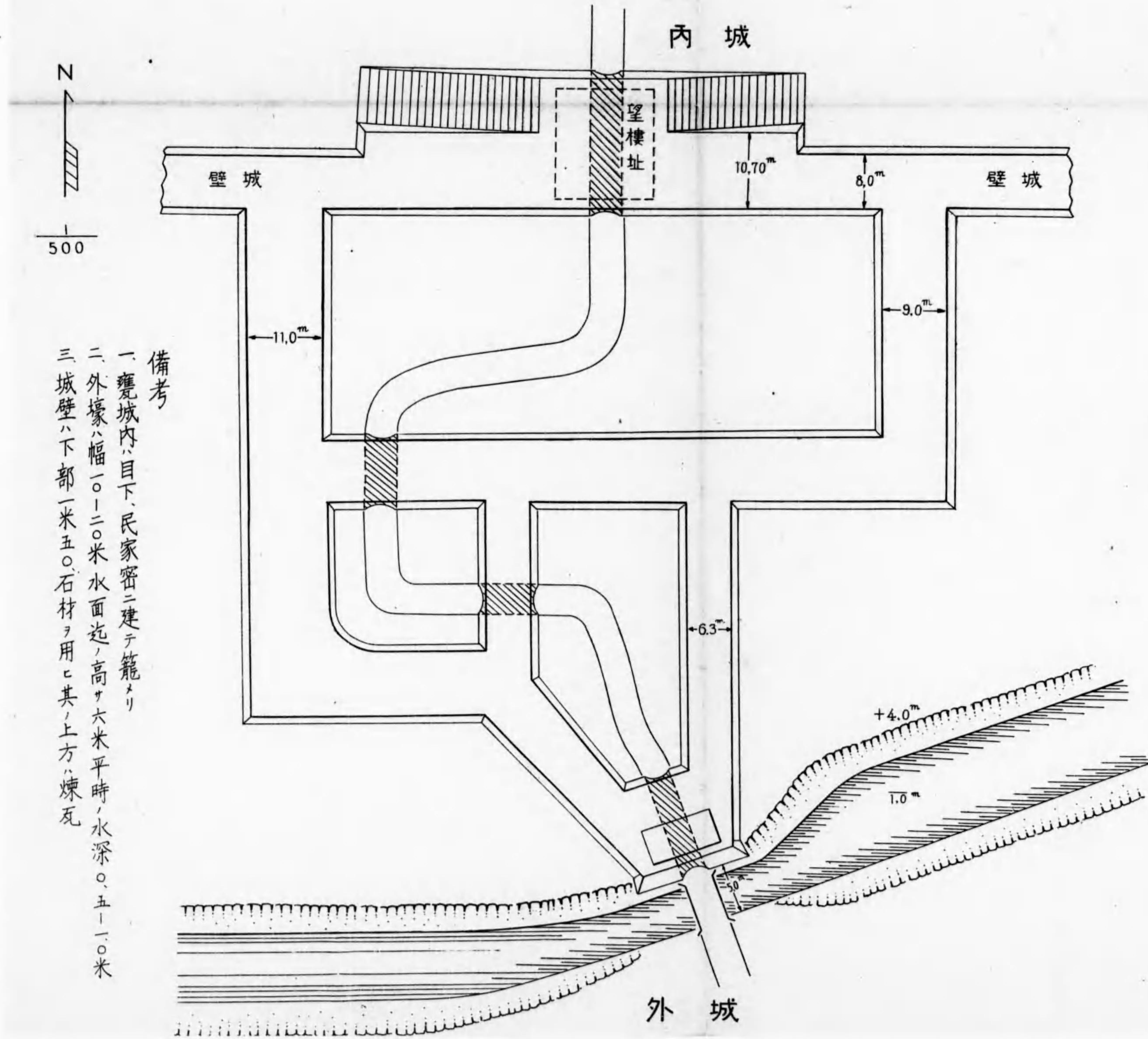
数
13,560
人
口
68,000



外 城
壕 壁
深 幅 幅 高
4, 30, 下 上 サ
幅 幅 10
8 4 12
10


土製高サ50

順德城南門甕城圖



備考

- 一、甕城内、目下、民家密ニ建テ籠メリ
- 二、外壕ハ幅一〇・二〇米水面迄ノ高サ六米平時ノ水深〇・五―一・〇米
- 三、城壁ハ下部一米五〇石ヲ用ヒ其ノ上方ハ煉瓦



南門齋城圖

圖集三十一其二

邯鄲沿革

時代	變遷
春秋	衛ノ邑、後、晉ニ屬ス
戰國	敬侯晉陽ヨリ此ニ移リ趙國ヲ建ツ
秦	邯鄲郡ヲ置ク
前漢	高帝張耳ヲ立テ、趙王トナシ邯鄲ニ都ス、張晏曰ク邯ハ山ノ名、鄲ハ盡ナリ邯山此ニ至リテ盡ク故ニ之ヲ名ツク
後漢	趙國ノ治トナス
南北朝	後魏ノトキ治ヲ廢ス易陽ヲ改メテ邯鄲トナス、故城ハ今ノ邯鄲ノ西南約六軒ニ在リ俗ニ超王城ト稱ス
隋	治ヲ復シ今ノ地ニ移ル
明	廣平府ニ直隸ス

邯鄲ハ京漢鐵道線上石門（石家莊）南方約一六〇軒ニ在リ