

89
63

89-63




等溫線及海流圖

明治三十六年調製

大日本氣象學會編

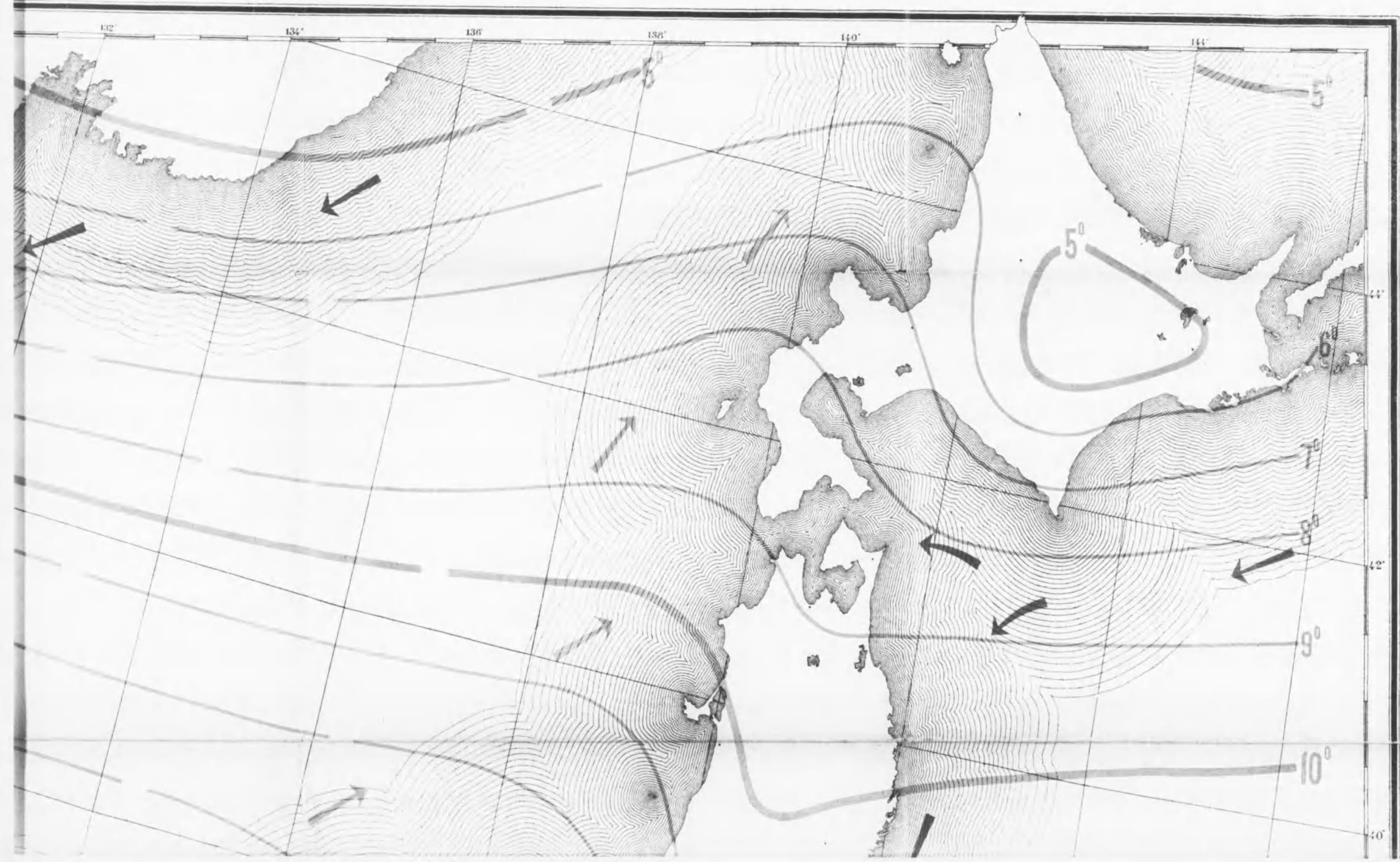

全年

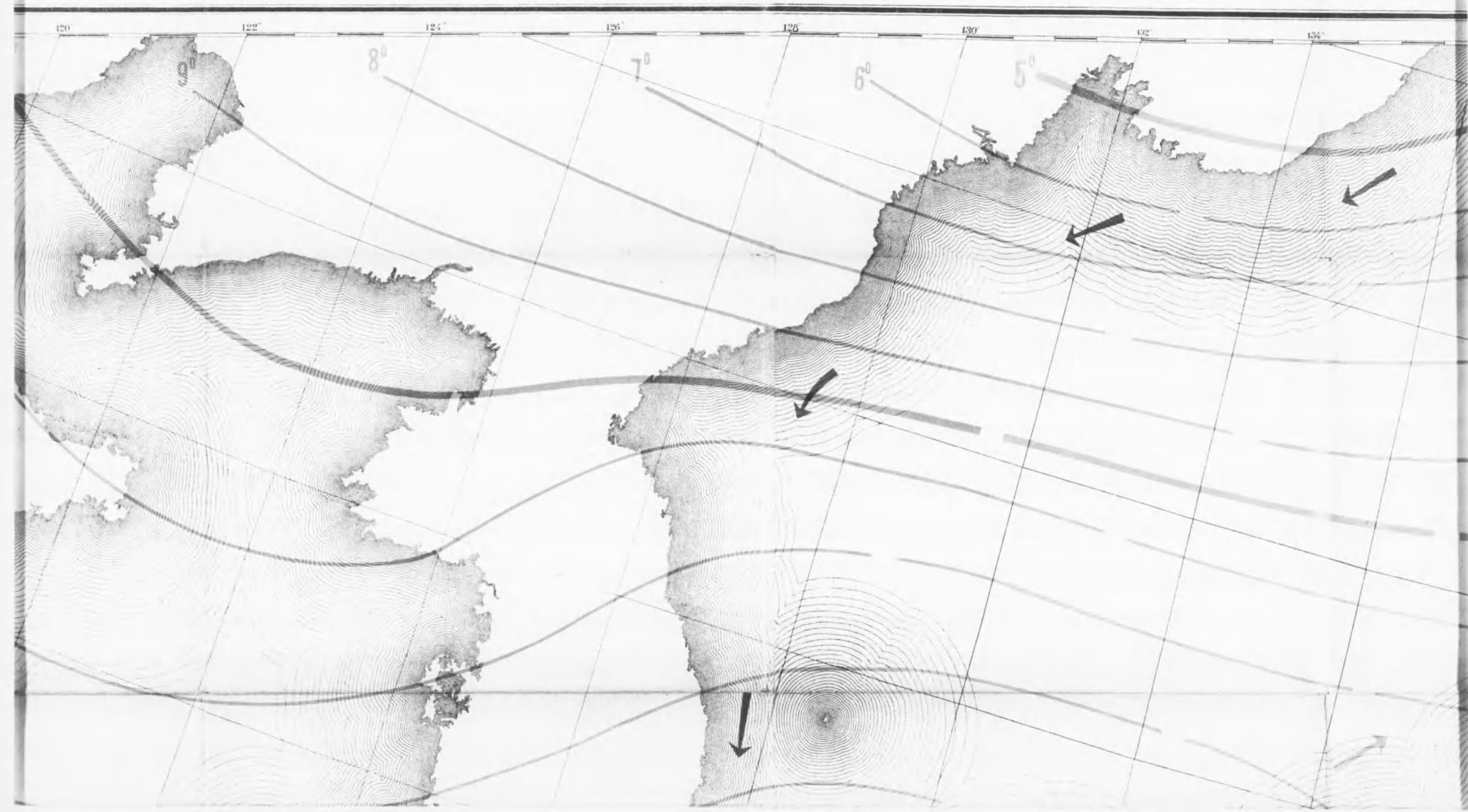
商國圖書館

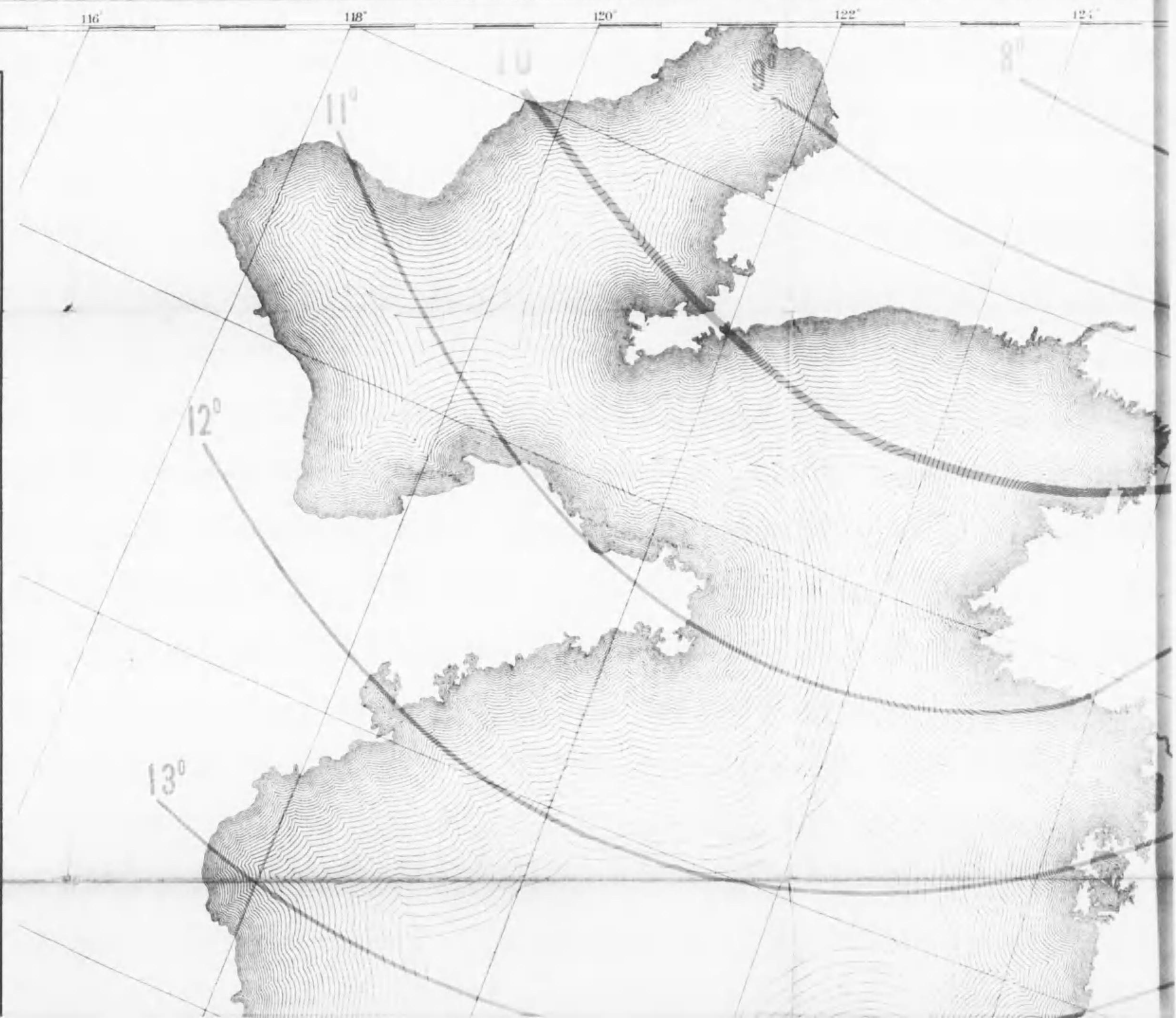


始










明治三十六年調製

等温線及海流圖

大日本氣象學會

明治三十六年五月二十八日印刷
 明治三十六年六月一日發行



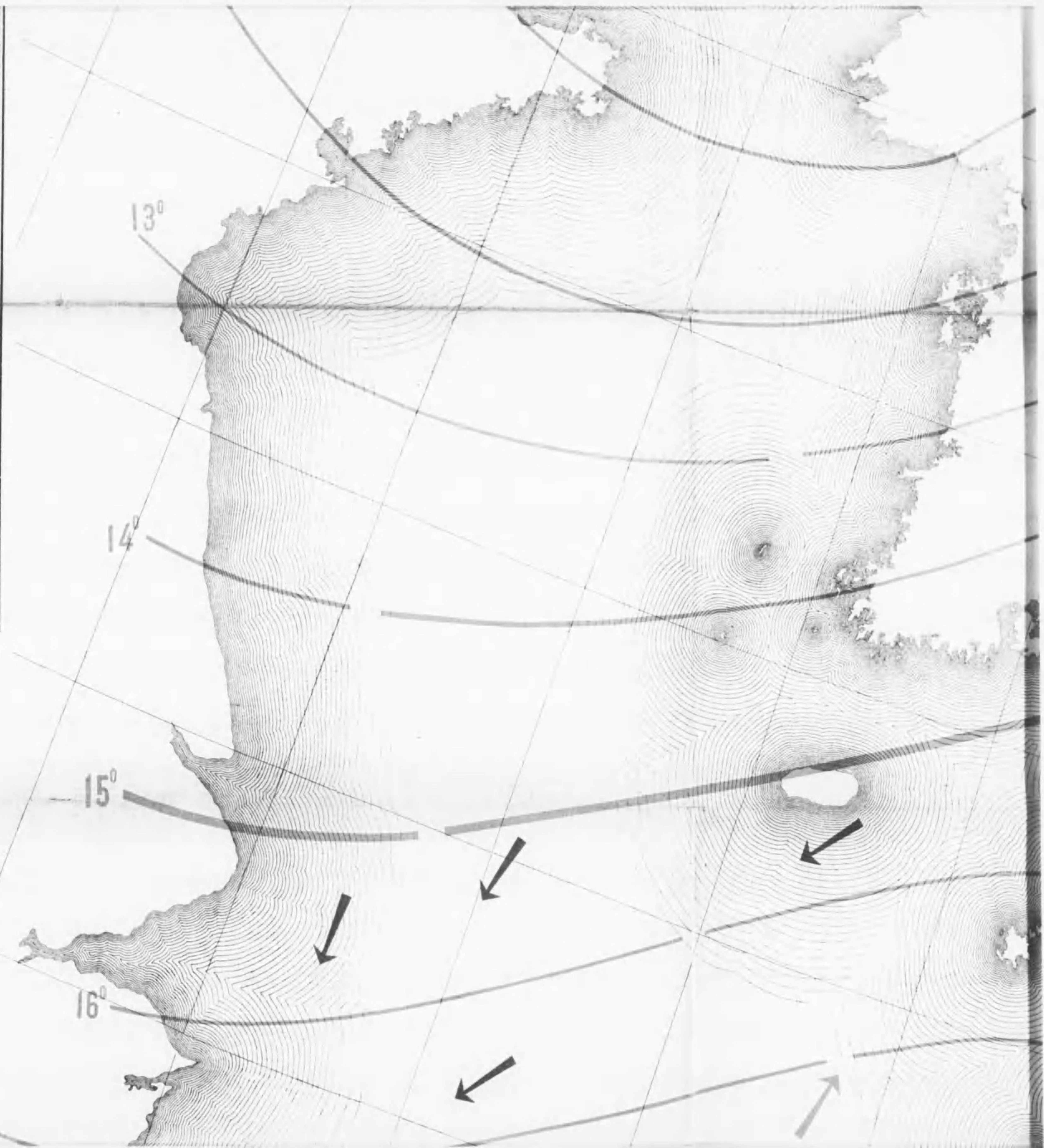


調製

及海流圖

全年

大日本氣象學會編纂

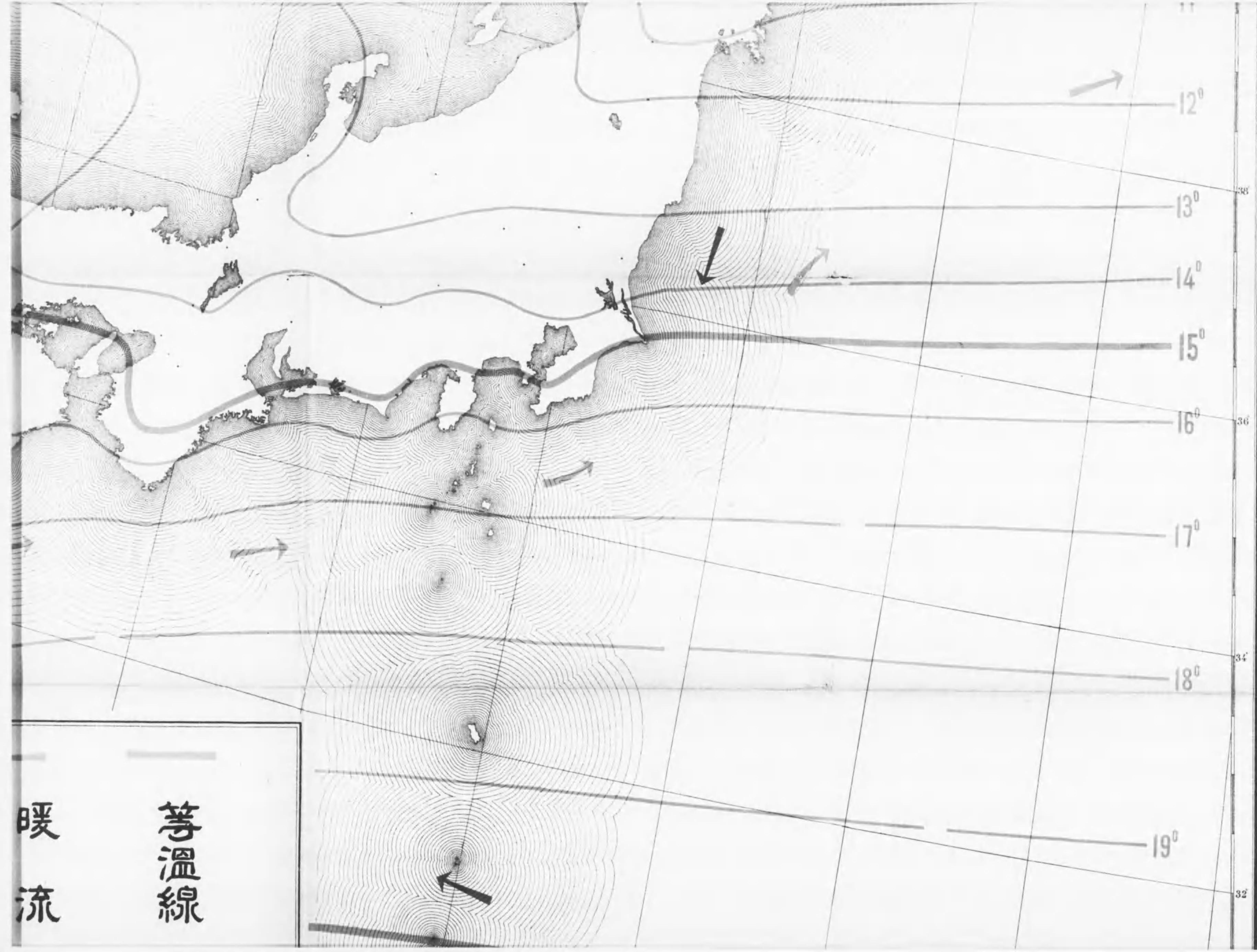


明治三十六年五月二十八日印刷
明治三十六年六月一日發行

發行者兼

東京市麴町區代官町中央氣象臺內
大日本氣象學會

兼發賣
印刷



12°

13°

14°

15°

16°

17°

18°

19°

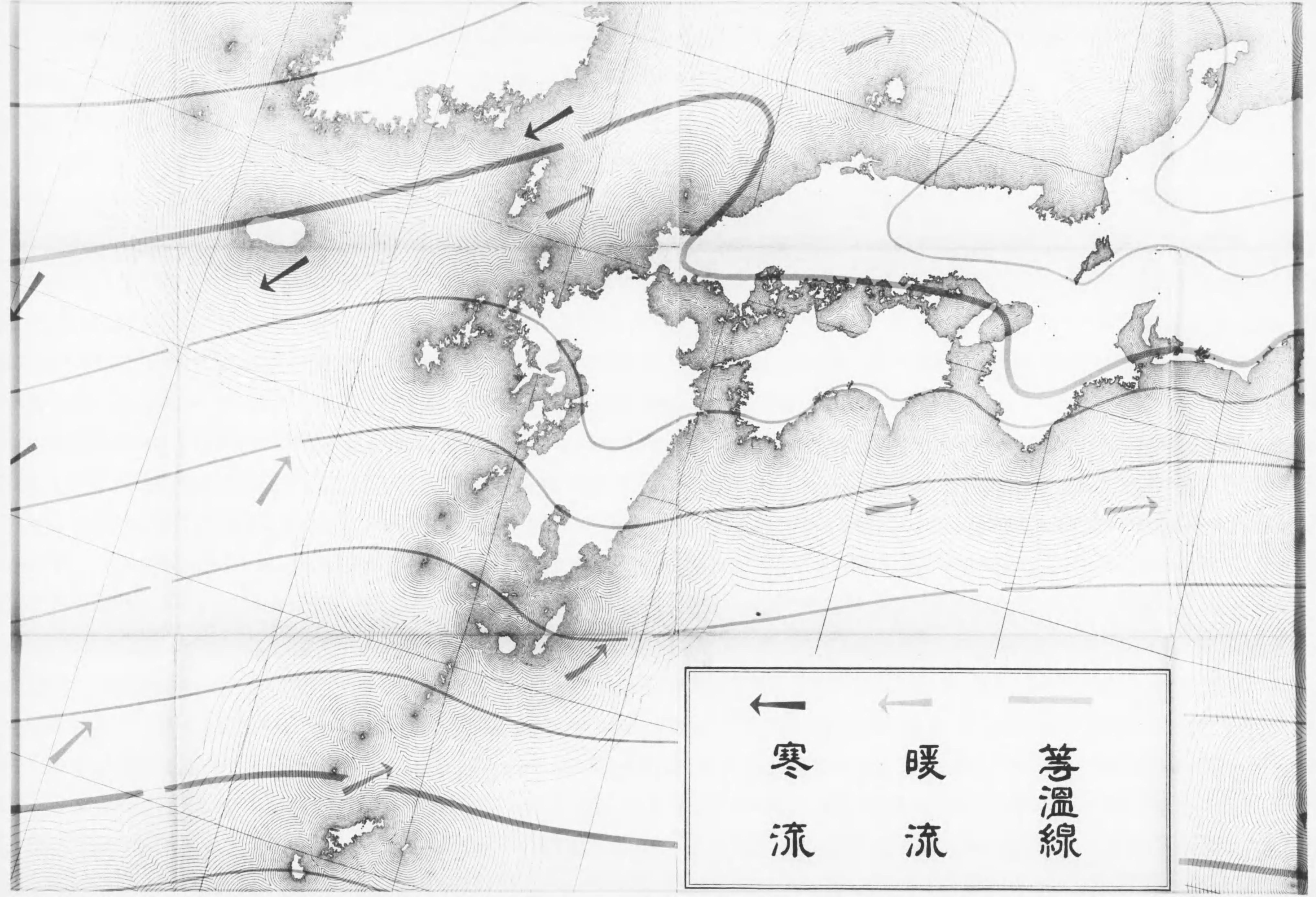
38

36

34

32

暖流
等温線




年纂

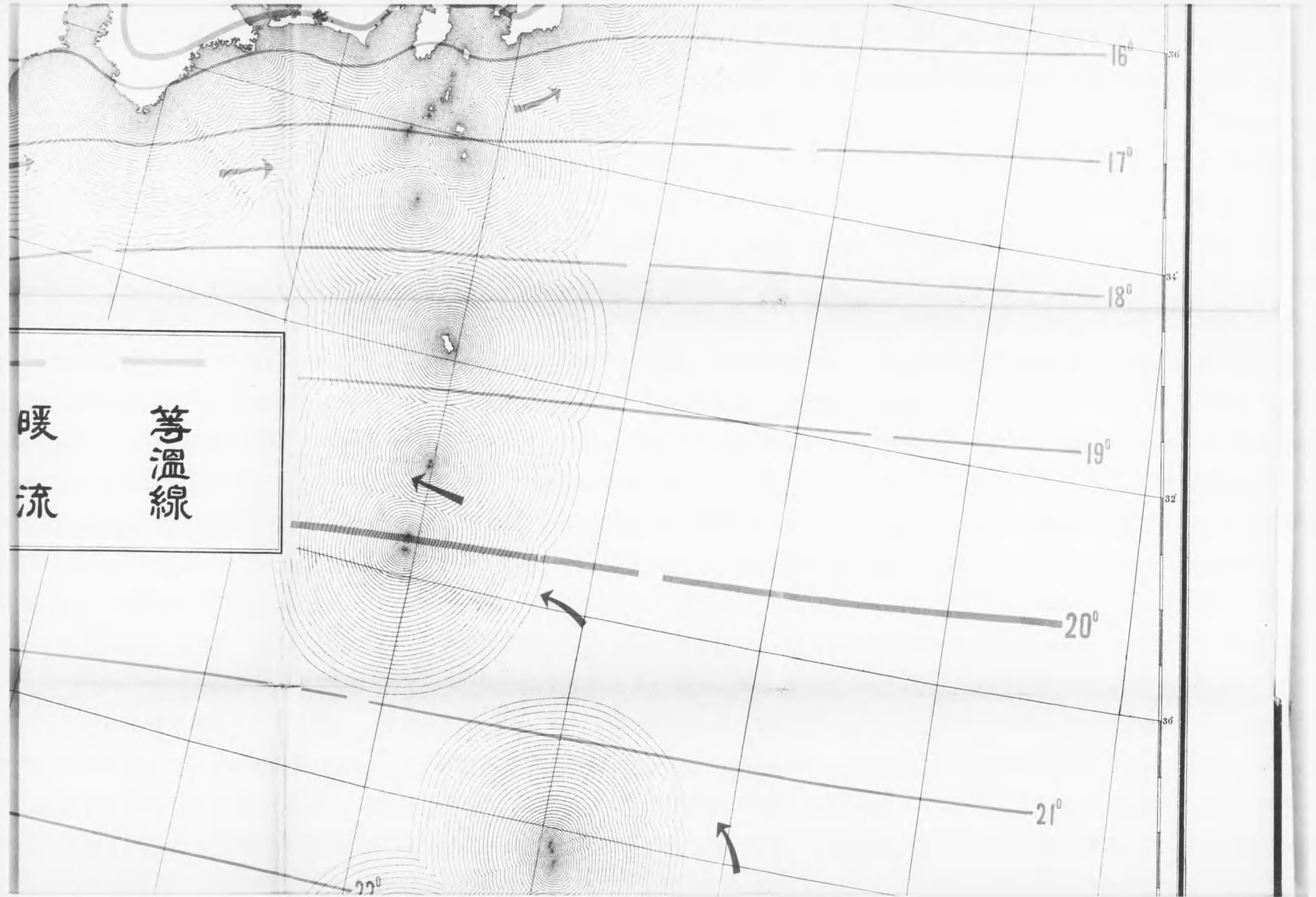
發
行
者
兼

東京市麴町區代官町中央氣象臺內
大日本氣象學會

兼
發
印
刷
所

東京市京橋區宗十郎町十五番地
合資會社東京國文社





暖流
等温線

16°

17°

18°

19°

20°

21°

22°

36

34

32

30



← ← ←
寒 暖 等
流 流 温
线

24°

23°

22°

會

兼發
印賣
刷所

東京市京橋區宗十郎町十五番地
合資會社東京國文社

印
刷


東京市京橋區宗十郎町十五番地
者 玉 置 源 太

郎

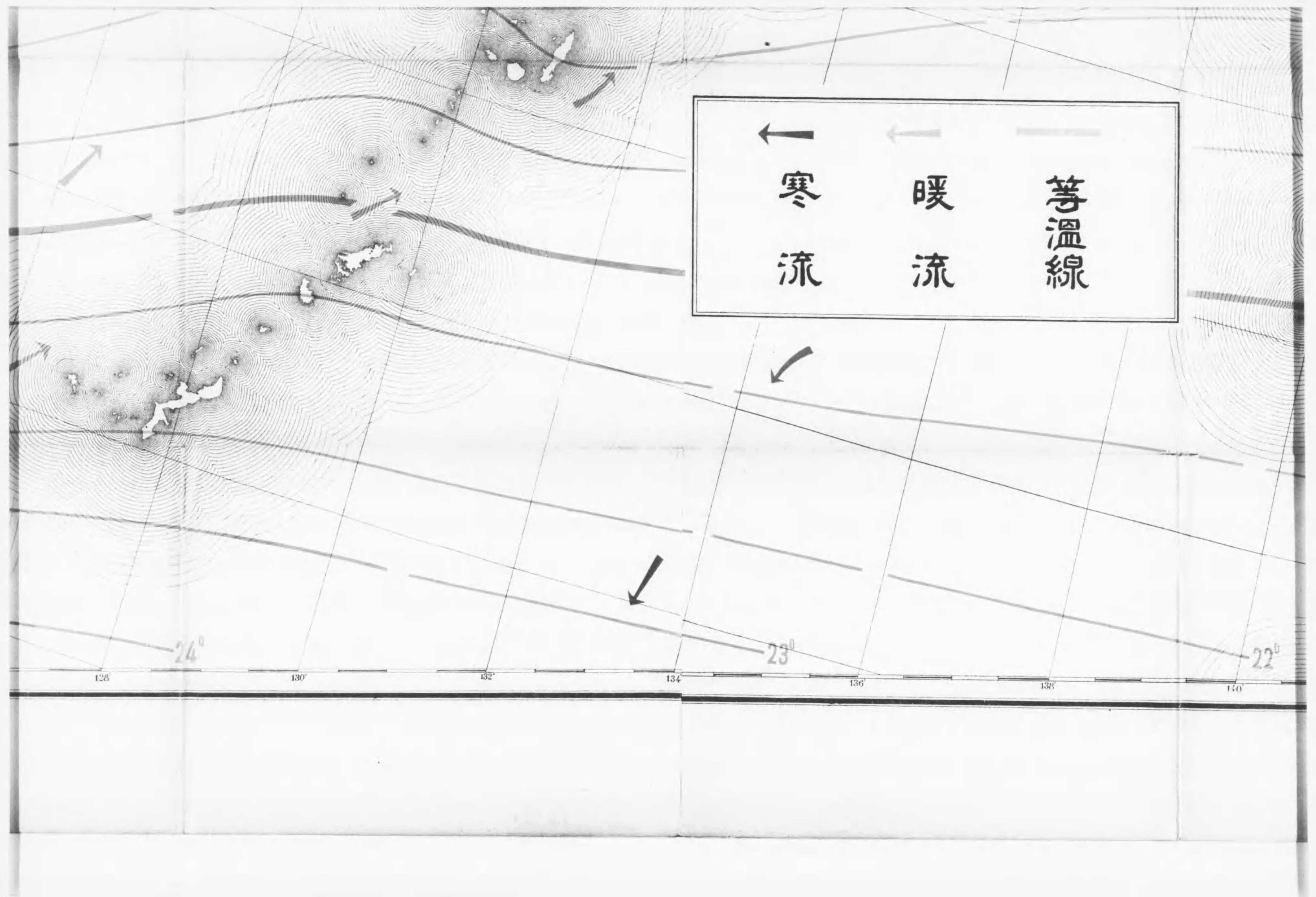


暖流

等温線

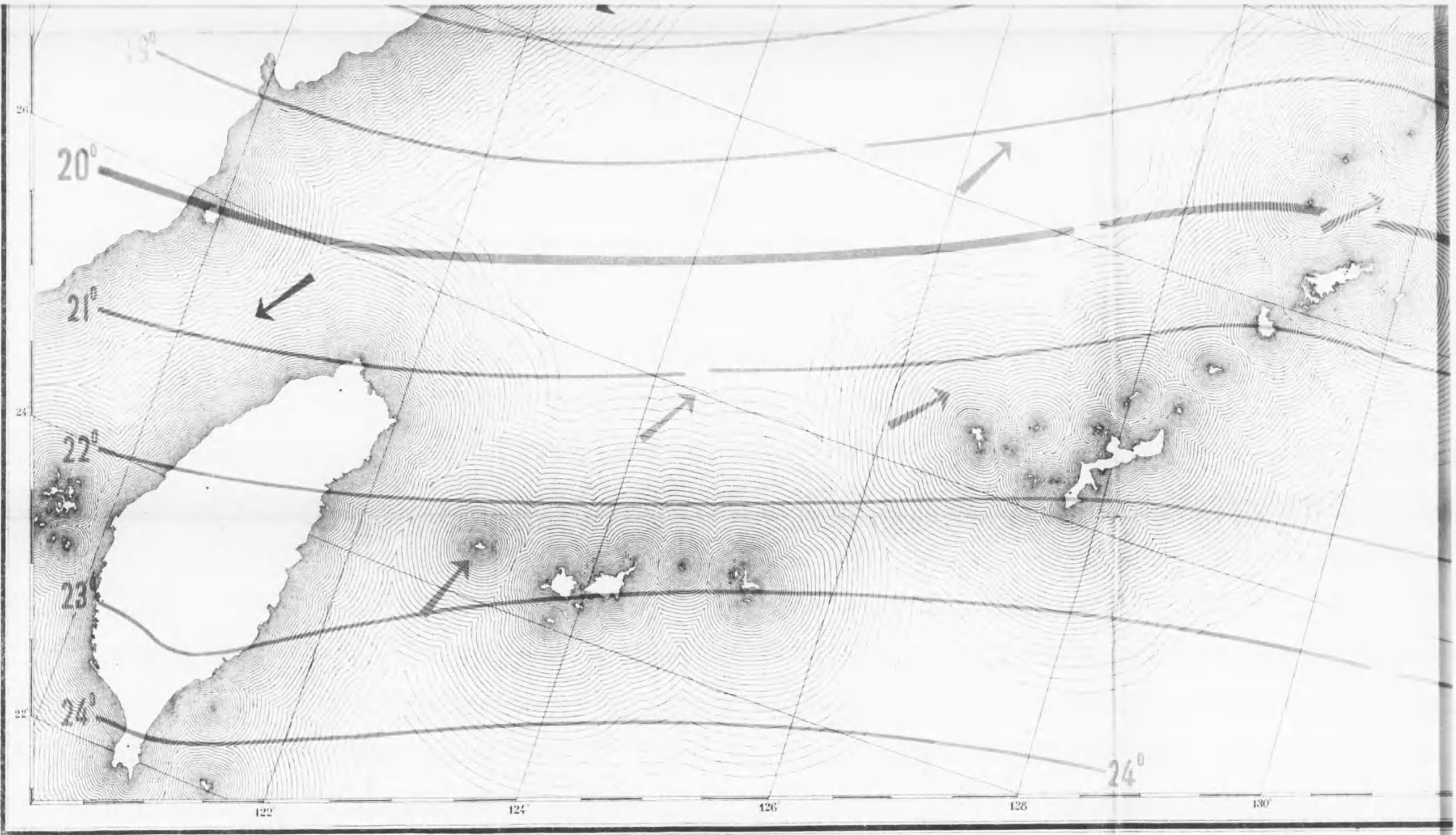


← ← ←
寒 暖 等
流 流 温
線



資會社東京國文社

印刷者 玉置源太郎



橋區宗十郎町十五番地

東京市京橋區宗十郎町十五番地

終

