記号	借地権割合	記号	借地権割合
A	90%	E	50%
B	80%	F	40%
C	70%	G	30%
D	60%	H	20%

繁華街・高度商業地区
道路を中心として全地域
道路沿い

普通商業地区 併用住宅地区
全地域
北側道路沿い
南側全地域

中小工場地区
北側全地域
南側道路沿い
南側全地域

大工場地区
北側全地域
南側道路沿い
北側全地域

普通住宅地区 家内工業地区
無印は全地域

70009

住友銀行
住友生命
(28)青山ビル
安藤医院
南青山三丁目
南青山四丁目
青山
(港区立)青南小学校

70008
70003
70017
70010
(三) 南青山 (二)
(四)
西麻布(二)

麻布 63
70009

南青山二丁目
東京都青山霊園
東京都青山葬儀場
環状3号
青山橋
西麻布一丁目

記号	借地権割合	記号	借地権割合
A	90%	E	50%
B	80%	F	40%
C	70%	G	30%
D	60%	H	20%

繁華街・高度商業地区
道路を中心として全地域
道路沿い

普通商業地区 併用住宅地区
全地域
北側道路沿い
南側全地域

中小工場地区
北側全地域
南側道路沿い
南側全地域

大工場地区
北側全地域
南側道路沿い
北側全地域

普通住宅地区 家内工業地区
無印は全地域

70010

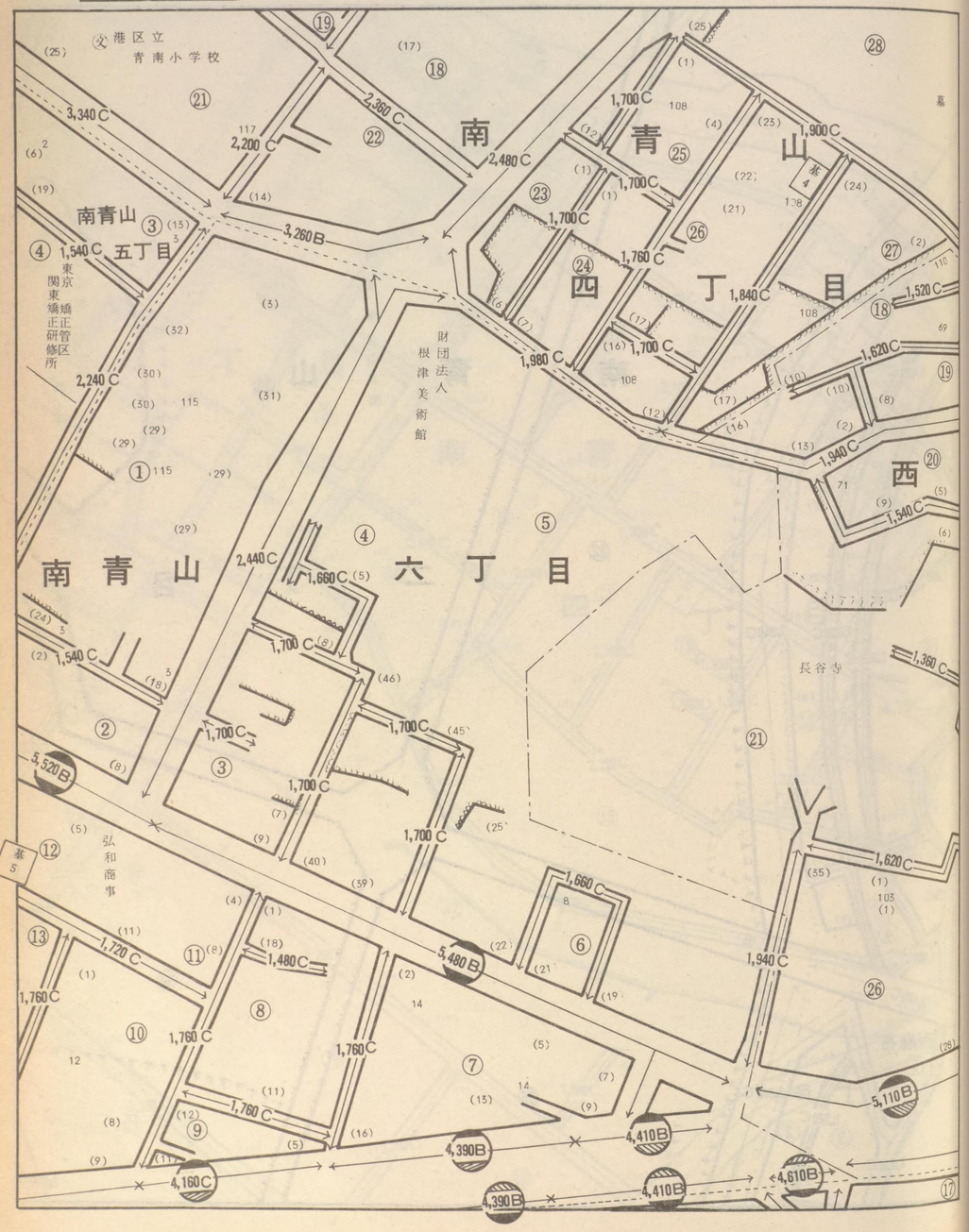

70009
70004
70018
70011
六本木(七)

麻 布 63
70010

記号	借地権割合	記号	借地権割合
A	90%	E	50%
B	80%	F	40%
C	70%	G	30%
D	60%	H	20%

繁華街・高度商業地区
普通商業地区 併用住宅地区
中小工場地区
大工場地区
普通住宅地区 家内工業地区

70011

南青山七丁目
南青山ハイツ
駐車場
カトウビル
日赤病院
広尾三丁目
渋谷署
広尾四

70010
70005
70019
70012
21051

南青山(七)
西麻布(四)
布(三)
渋谷署管内(21051)
南麻布(五)

麻布 63
70011

麻布四丁目
繁成寺
㊏港区立高陵中学校
平田マンション
管内
丁目
南麻布五丁目
㊏順心女子学園
西麻布三丁目

記号	借地権割合	記号	借地権割合
A	90%	E	50%
B	80%	F	40%
C	70%	G	30%
D	60%	H	20%

繁華街・高度商業地区
道路を中心として全地域
道路沿い

普通商業地区併用住宅地区
全地域
北側道路沿い
南側全地域

中小工場地区
北側全地域
南側道路沿い
南側全地域

大工場地区
北側全地域
南側道路沿い
北側全地域

普通住宅地区
家内工業地区
無印は全地域

70012

広尾三丁目

広尾四丁目

広尾二丁目

70011

渋谷署管内

(21052)

南麻布(五)

南麻布(四)

70020

70013

麻布 63

70012

渋谷署管内

交 順心女子学園

① 慶福育児会病院 麻布乳児院

南

麻

布

② ③ ⑨ ⑪ ⑫

大理教

スイス大使館

ノルウエー大使館

外苑西通り

地下鉄広尾駅

装美社 (26)

佐野 (24)

五丁目

⑩

⑭ ブルガリア公使館通商代表部

⑬

⑮

⑯

基 5-27

有栖川宮記念公園

ガソリンスタンド

地下鉄広尾駅 (16) 60 (15)

(1) 三菱銀行

南麻布四丁目

① ⑤

東京電気通信学園
日本電信電話

1,800C
1,840C
1,760C
1,880C
2,220C
C 4,280
C 4,400
1,880C
1,880C
1,880C
1,680C
1,680C
1,480C
C 4,480
1,840C
C 2,440
C 1,320
1,760C
2,080C
1,320C
1,520C
2,080C
C 2,560
2,720C
3,840C
1,600C

広尾五丁目

記号	借地権割合	記号	借地権割合
A	90%	E	50%
B	80%	F	40%
C	70%	G	30%
D	60%	H	20%

繁華街・高度商業地区
道路を中心として全地域
道路沿い

普通商業地区 併用住宅地区
全地域
北側道路沿い
南側全地域

中小工場地区
北側全地域
南側道路沿い
南側全地域

大工場地区
北側全地域
南側道路沿い
北側全地域

普通住宅地区 家内工業地区
無印は全地域

70013

広尾二丁目

広尾

広尾一丁目

恵比寿一丁目

恵比

70012

渋谷署管内

(21053)

南麻布四

70021

芝署管内

(50002)

麻布 63

70013

五丁目

環状4号線

南麻布四丁目

天現寺

天現寺橋

慶応幼稚舎

寿二丁目

1,560C
1,240C
1,360C
3,840C
1,280C
1,680C
1,600C
1,200C

記号	借地権割合	記号	借地権割合
A	90%	E	50%
B	80%	F	40%
C	70%	G	30%
D	60%	H	20%

繁華街・高度商業地区
道路を中心として全地域
道路沿い

普通商業地区 併用住宅地区
全地域
北側道路沿い
南側全地域

中小工場地区
北側全地域
南側道路沿い
南側全地域

大工場地区
北側全地域
南側道路沿い
北側全地域

普通住宅地区 家内工業地区
無印は全地域

70014

四谷署管内

若葉一丁目

南元町

皇室警本部
赤坂護衛所

元赤坂二丁目

東宮御所

四谷署管内
(60028)
70006

四谷署管内
(60028)

麹町署管内
(10003)

70022

元赤坂
(二)
(一)

70015

麻布 63

70014

四谷一丁目

紀尾井町

赤坂離宮

大宮御所

①
上の池

下の池

4,590 B
3,130 C
22
⑦
(20)
2,400 C
4,590 C
元
17
赤
一
(13) 16
3,720 C
坂
(21)
丁
(25)
12
2,370 C
14
⑤目
4,700 C
4
3,830 C

記号	借地権割合	記号	借地権割合
A	90%	E	50%
B	80%	F	40%
C	70%	G	30%
D	60%	H	20%

繁華街・高度商業地区
道路を中心として全地域
道路沿い

普通商業地区
併用住宅地区
全地域
北側道路沿い
南側全地域

中小工場地区
北側全地域
南側道路沿い
南側全地域

大工場地区
北側全地域
南側道路沿い
北側全地域

普通住宅地区
家内工業地区
無印は全地域

70015

大宮御所

元赤坂①

赤坂八丁目

南青山一丁目

赤坂郵便局

地下鉄口

8,500B　7,200B　6,880B　6,080B　6,320B

2,880C　2,280C　2,720C　3,240C　2,440C

70014

70007　70023

70016

元赤坂　南青山

麻布 63

70015

坂二丁目

元赤坂一丁目

豊川稲荷

2,610C　4,700C　8,760B　8,760B

赤坂警察署

赤坂公会堂
港区役所
赤坂支所

1,020B　B 5,580　B 5,320　B 5,430　6,590B

B 2,320　2,280C　2,280C　2,280C

文山脇学園
短期大学
高等学校
中学校

高橋是清翁記念公園

赤坂ジートレンク

赤2,720C　2,520C　2,720C　2,360C　2,720C

七丁目　四丁目

カナダ大使館

1,680C　2,640C　2,600C　1,560C　2,040C　2,520C　3,880C　2,720C

記号	借地権割合	記号	借地権割合
A	90%	E	50%
B	80%	F	40%
C	70%	G	30%
D	60%	H	20%

繁華街・高度商業地区
道路を中心として全地域
道路沿い

普通商業地区 併用住宅地区
全地域
北側道路沿い
南側全地域

中小工場地区
北側全地域
南側道路沿い
南側全地域

大工場地区
北側全地域
南側道路沿い
北側全地域

普通住宅地区 家内工業地区
無印は全地域

70016

南青山二丁目 青葉公園 南青山一丁目 赤坂保健所 日本電信電話 青山倉庫 コーポ赤坂ハイツ 日本住宅公団 赤坂アパート 乃木神社 赤坂一丁目 赤坂八丁目

70015 70008 70024 70017

南青山(一) 赤坂(七) (六) (九) (五)

麻布 63

70016

赤坂五丁目 道教寺 専福寺 覚永寺 種徳寺 (株)児玉 報土寺 赤坂七丁目 聖パウロ女子修道院 港区立檜町小学校 港区立赤坂図書館 港区立中ノ町幼稚園 港区立赤坂中学校 赤坂六丁目 赤坂九丁目

記号	借地権割合	記号	借地権割合
A	90%	E	50%
B	80%	F	40%
C	70%	G	30%
D	60%	H	20%

繁華街・高度商業地区
普通商業地区 併用住宅地区
中小工場地区
大工場地区
普通住宅地区 家内工業地区

70017

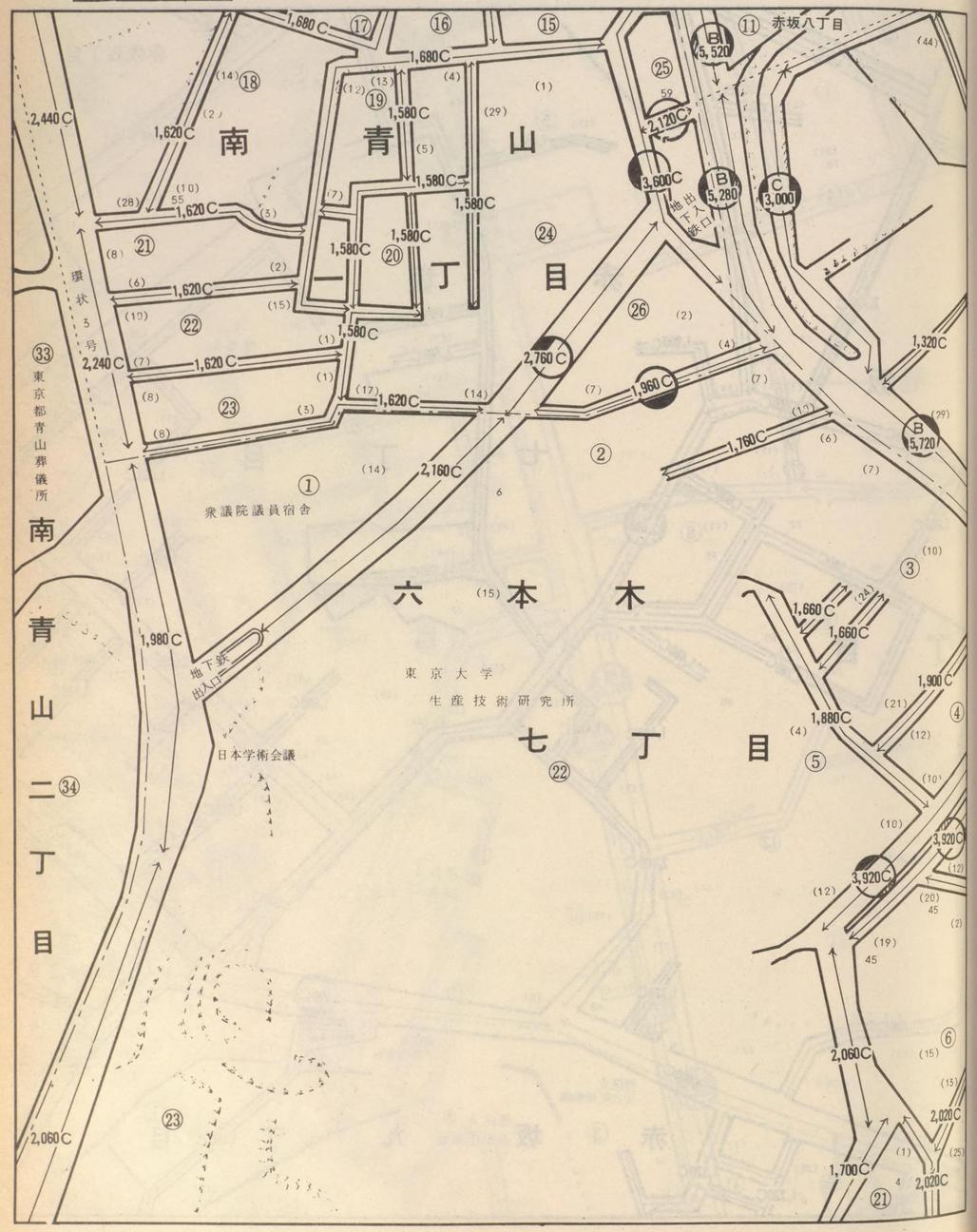

70016
70009
70025
70018

麻布 63

70017

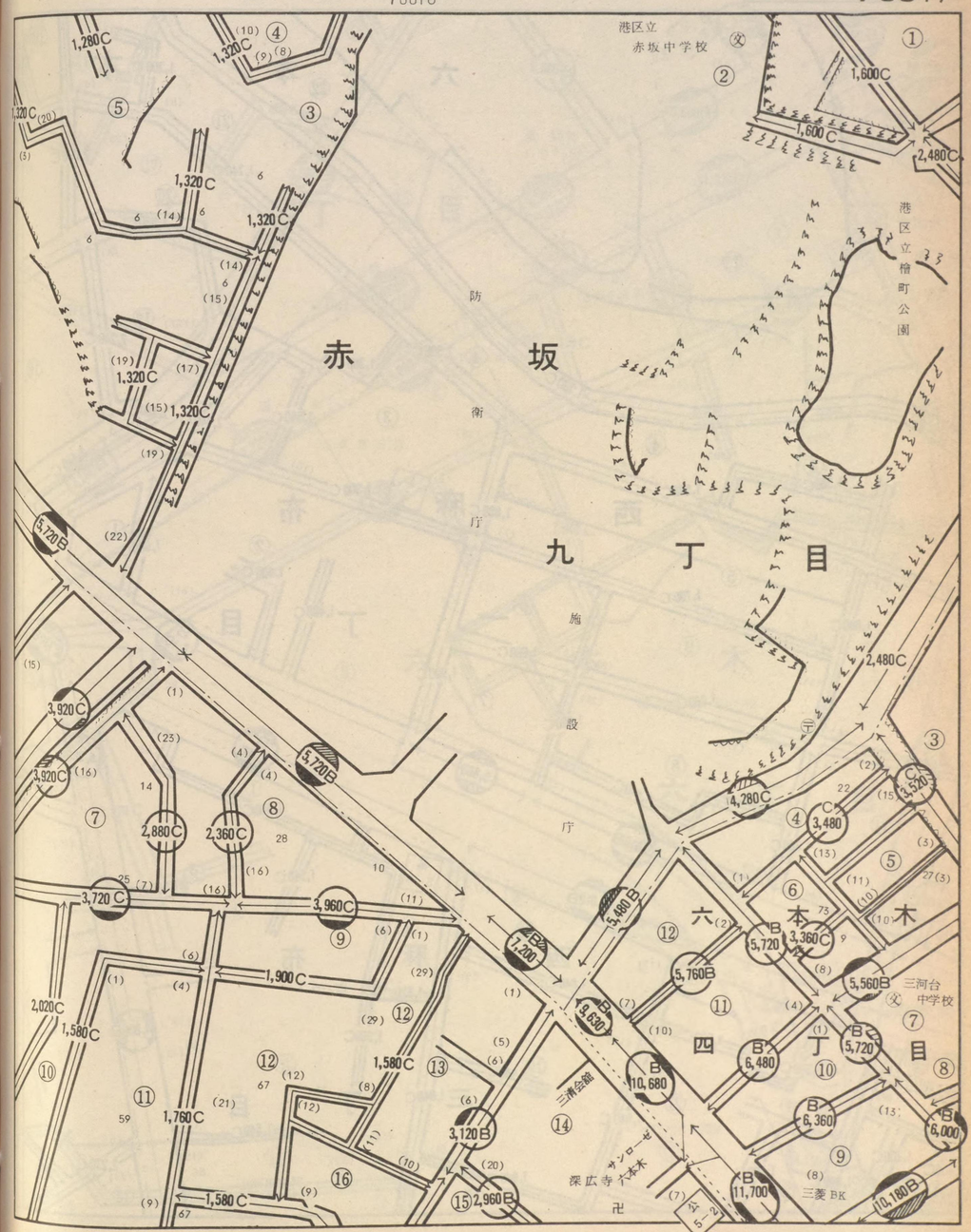

記号	借地権割合	記号	借地権割合
A	90%	E	50%
B	80%	F	40%
C	70%	G	30%
D	60%	H	20%

繁華街・高度商業地区
道路を中心として全地域
道路沿い

普通商業地区
併用住宅地区
全地域
北側道路沿い
南側全地域

中小工場地区
北側全地域
南側道路沿い
南側全地域

大工場地区
北側全地域
南側道路沿い
北側全地域

普通住宅地区
家内工業地区
無印は全地域

70018

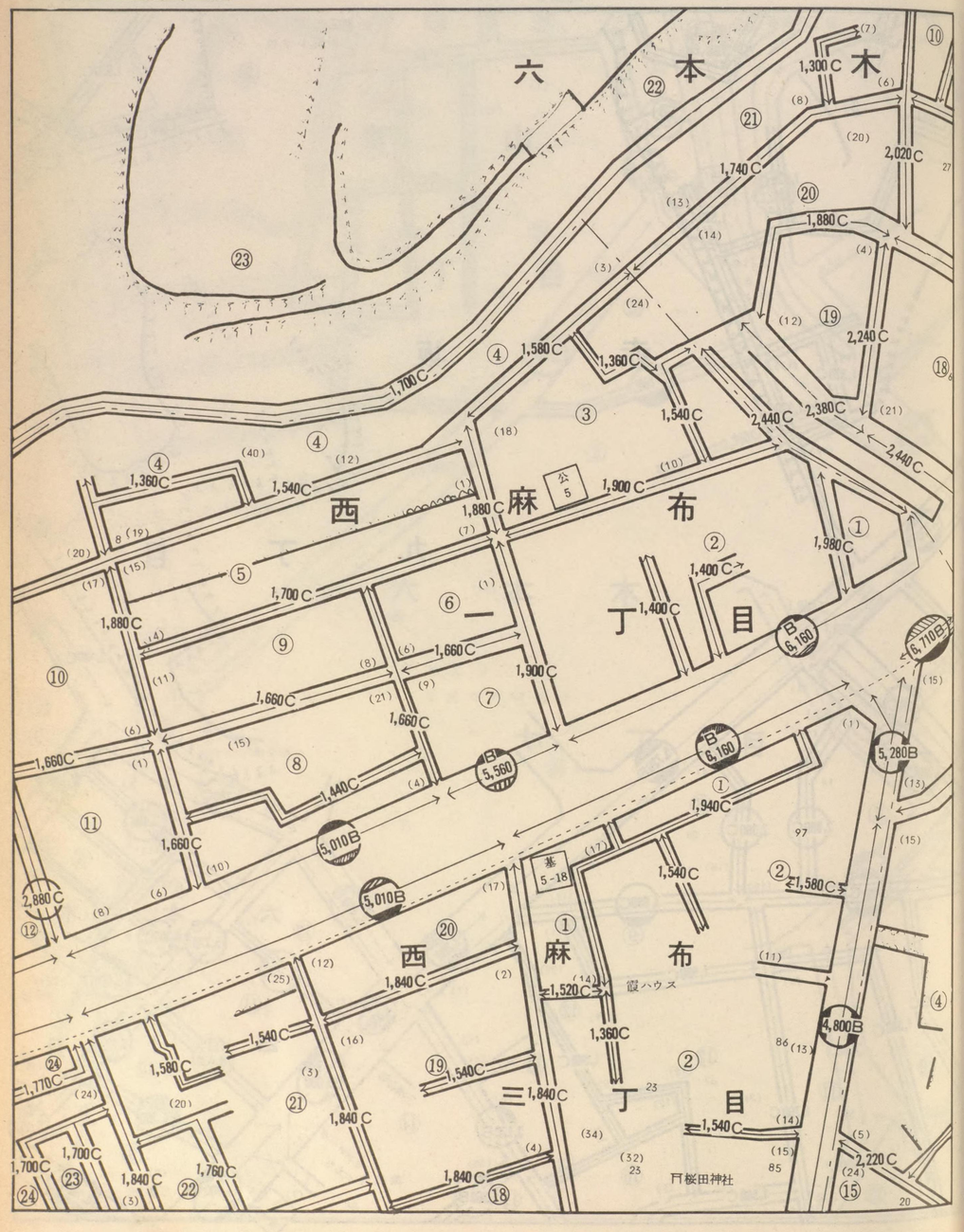

70017
70010
70026
70019

麻布 63

70018

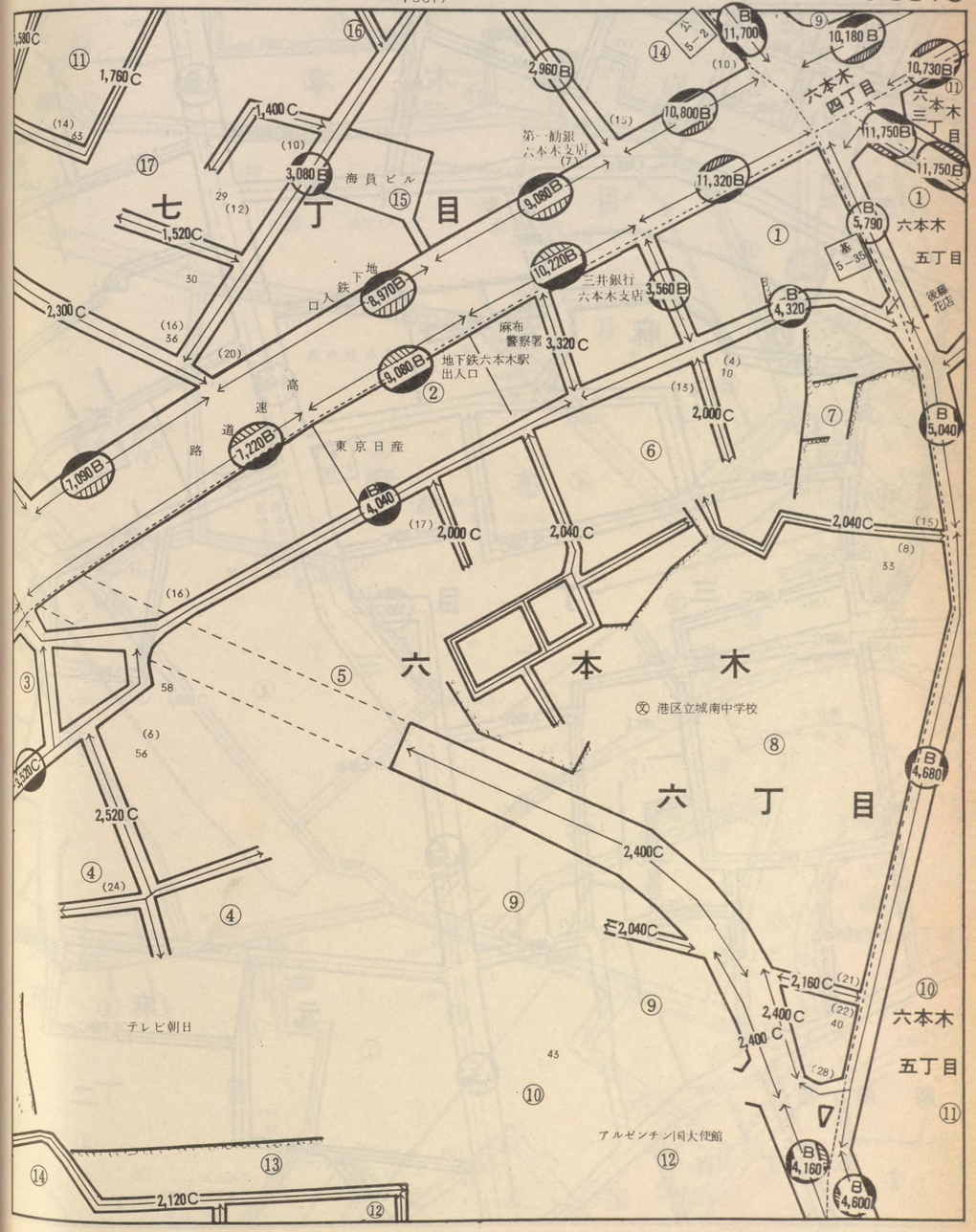

麻布

記号	借地権割合	記号	借地権割合
A	90%	E	50%
B	80%	F	40%
C	70%	G	30%
D	60%	H	20%

繁華街・高度商業地区
普通商業地区 併用住宅地区
中小工場地区
大工場地区
普通住宅地区 家内工業地区

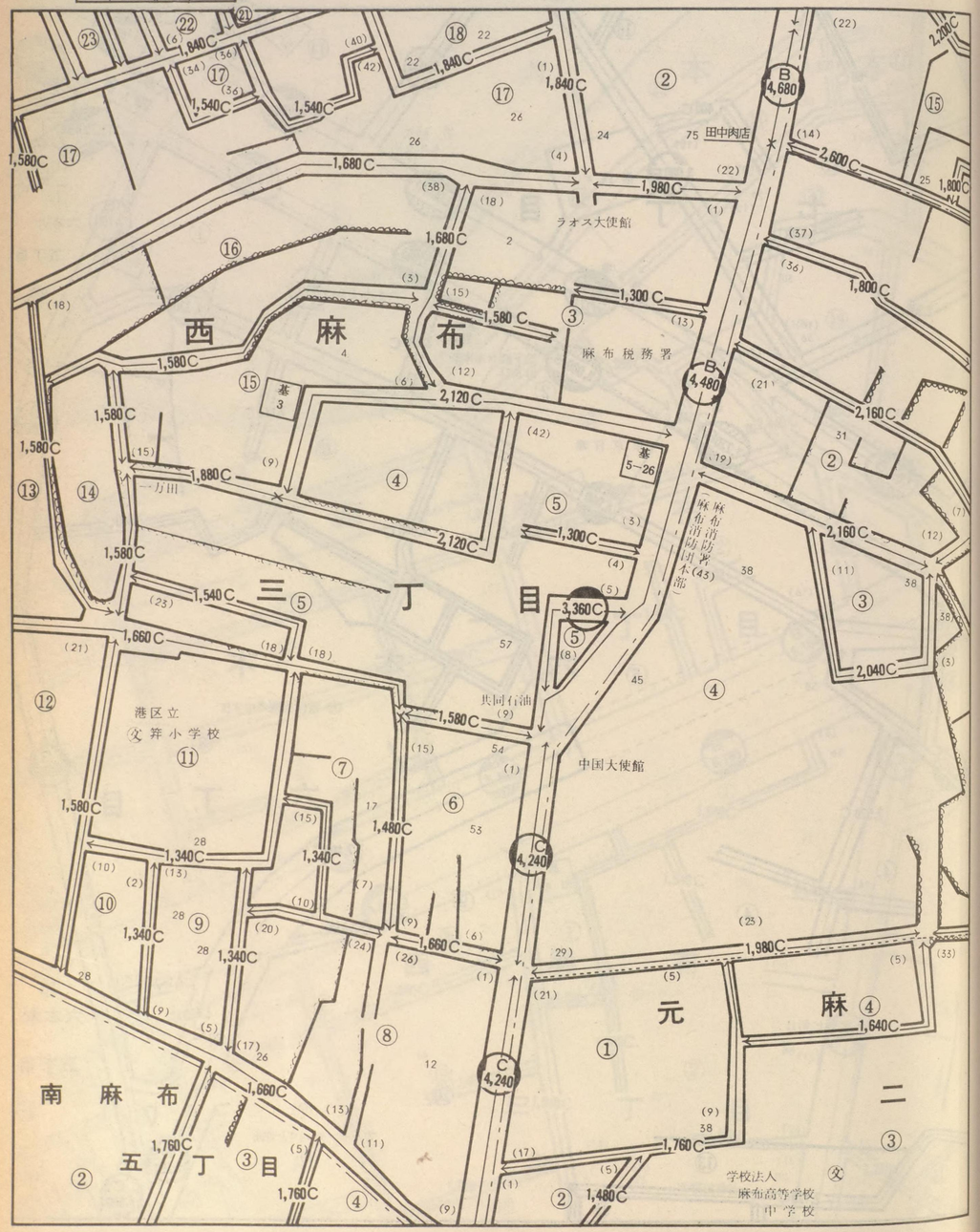

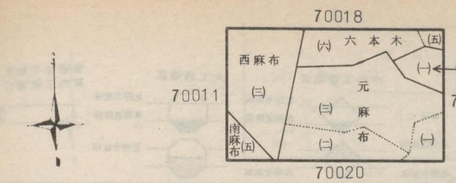

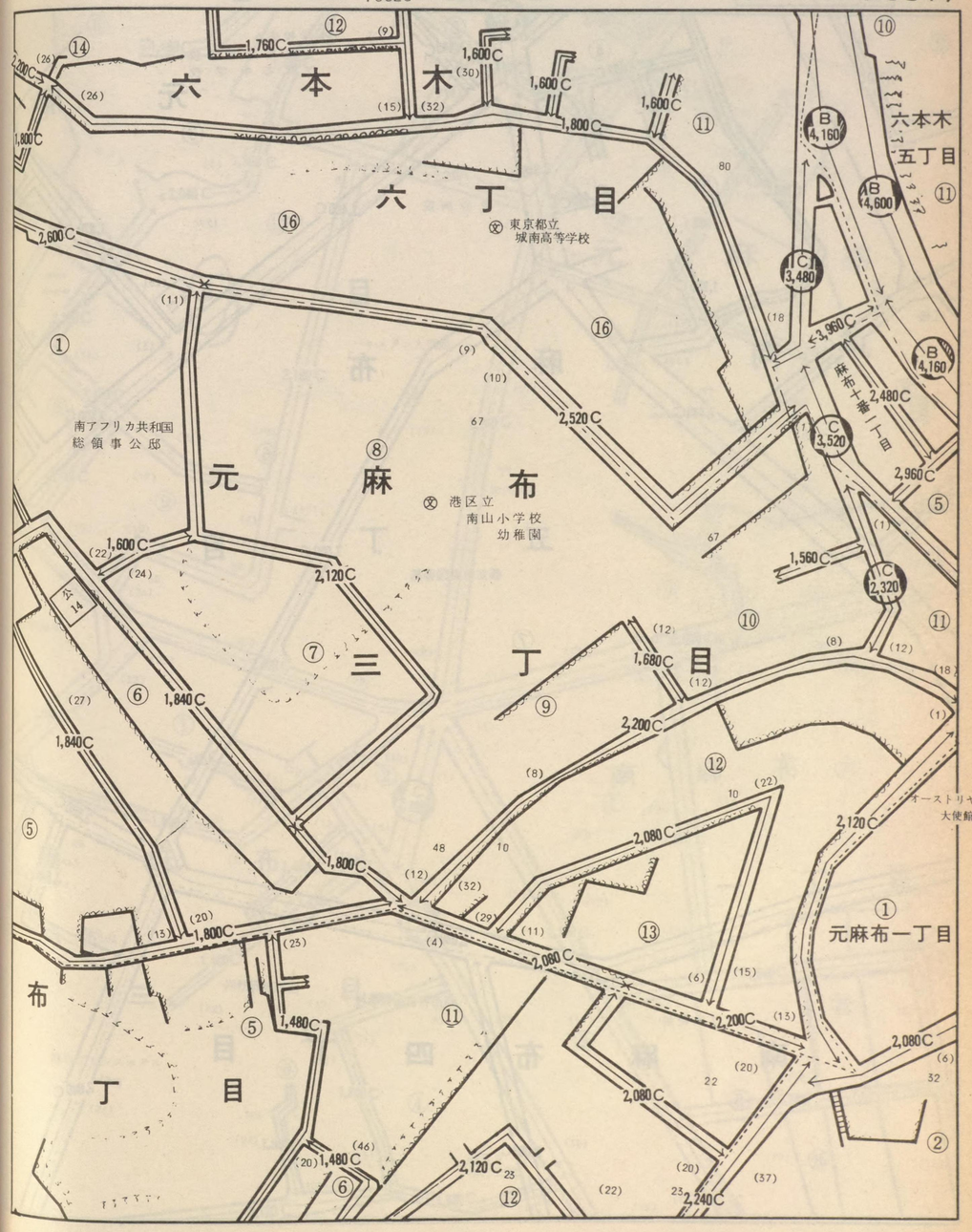

記号	借地権割合	記号	借地権割合
A	90%	E	50%
B	80%	F	40%
C	70%	G	30%
D	60%	H	20%

繁華街・高度商業地区
道路を中心として全地域
道路沿い

普通商業地区 併用住宅地区
全地域
北側道路沿い
南側全地域

中小工場地区
北側全地域
南側道路沿い
南側全地域

大工場地区
北側全地域
南側道路沿い
北側全地域

普通住宅地区 家内工業地区
無印は全地域

70020

学校法人 麻布高等学校 麻布中学校

愛育病院

三橋

キリスト教

都立中央図書館

有栖川記念公園

ドイツ大使館

自治省自治大学校

総理府統計局

南麻布五丁目

南麻布四丁目

元麻布三丁目

70019 70012 70028 70021

63

麻布

70020

パキスタン大使館

氷川神社

野球場

大韓民国大使館

麻布プリンスホテル

港区立本村公園

二丁目

一丁目

記号	借地権割合	記号	借地権割合
A	90%	E	50%
B	80%	F	40%
C	70%	G	30%
D	60%	H	20%

繁華街・高度商業地区
道路を中心として全地域
道路沿い

普通商業地区
併用住宅地区
全地域
北側道路沿い
南側全地域

中小工場地区
北側全地域
南側道路沿い
南側全地域

大工場地区
北側全地域
南側道路沿い
北側全地域

普通住宅地区
家内工業地区
無印は全地域

70021

公務員宿舎
服部公7
ホーマットバージニア
南麻布四丁目
フランス大使館
光林寺
インペリアル広尾
白金五丁目

70020
70013
70029
南麻布 四 三 (一) (二)
芝署管内 (50006)

麻布 63
70021

港区立 本村小学校
南麻布三丁目
南麻布一丁目
若松寺
南麻布二丁目
イラン大使館
帝人パビリオ
(首都高速道路2号線)
四ノ橋
白金一丁目
白金三丁目
芝署管内

記号	借地権割合	記号	借地権割合
A	90%	E	50%
B	80%	F	40%
C	70%	G	30%
D	60%	H	20%

繁華街・高度商業地区
道路を中心として全地域
道路沿い

普通商業地区
併用住宅地区
全地域
北側道路沿い
南側全地域

中小工場地区
北側全地域
南側道路沿い
南側全地域

大工場地区
北側全地域
南側道路沿い
北側全地域

普通住宅地区
家内工業地区
無印は全地域

70022

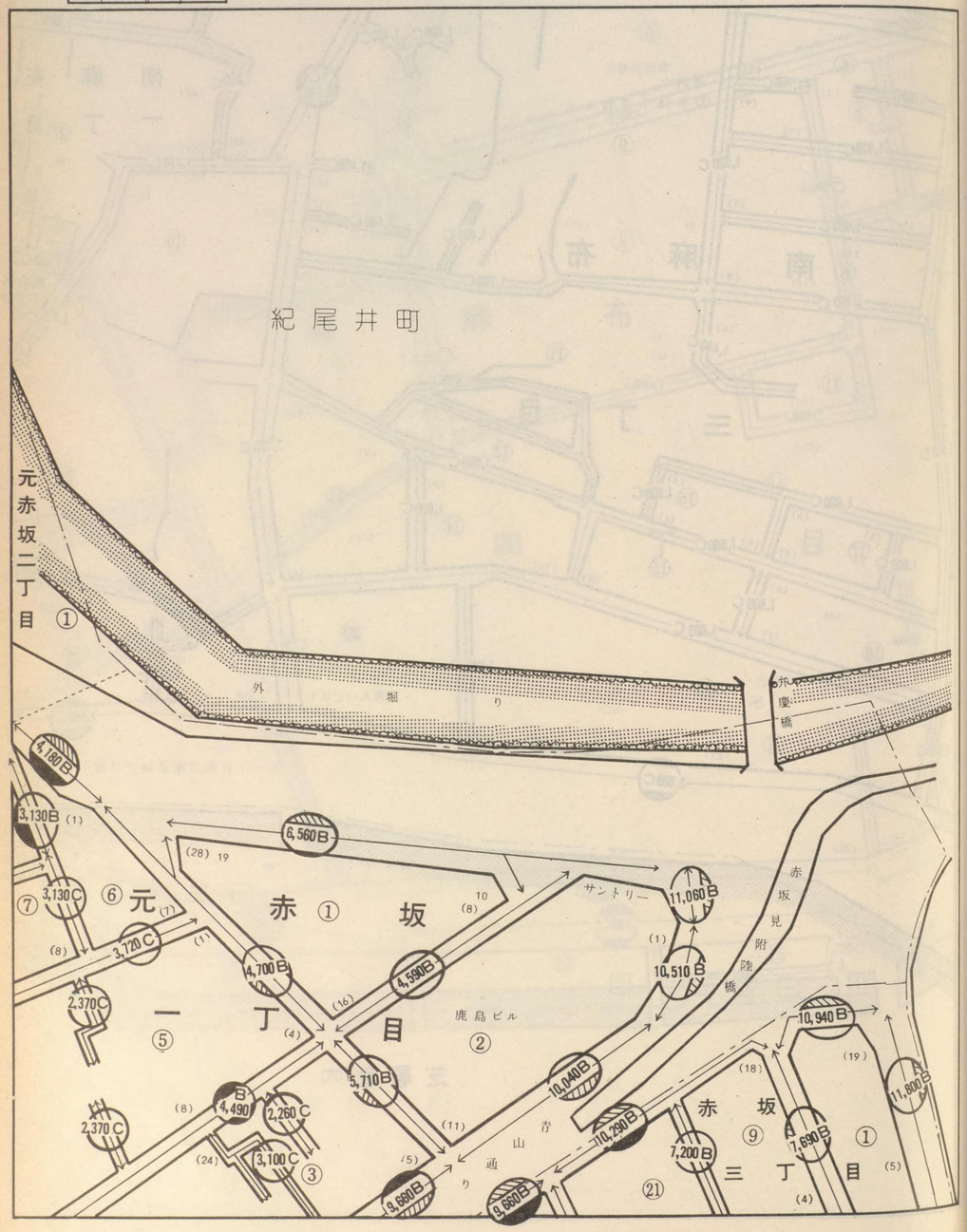

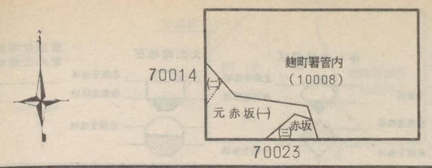

麻布 63

70022

記号	借地権割合	記号	借地権割合
A	90%	E	50%
B	80%	F	40%
C	70%	G	30%
D	60%	H	20%

繁華街・高度商業地区　道路を中心として全域域　道路沿い

普通商業地区 併用住宅地区　全地域　北側道路沿い　南側全地域

中小工場地区　北側全地域　南側道路沿い　南側全地域

大工場地区　北側全地域　南側道路沿い　北側全地域

普通住宅地区 家内工業地区　無印は全地域

70023

元赤坂 一丁目

豊川稲荷

港区立 赤坂小学校

大覚寺

赤坂 三丁目

赤坂 四丁目

赤坂 五丁目

赤坂 二丁目

赤坂 一ツ木児童遊園

赤坂幼稚園

浄土寺

聖パウロ学園 高等学校

山脇学園

TBS会館

東京放送テレビ放送局

港信用金庫

霞ケ関信用組合赤坂支店

ホテル ニュージャパン

山王ホテル

外堀通り

みすじ通り

一ツ木通り

麹町署管内

70022

元赤坂

(一)

(二)

(三)

(四) 赤坂

(五)

麹町署管内 (10009)

70015

70024

麻布 63

70023

記号	借地権割合	記号	借地権割合
A	90%	E	50%
B	80%	F	40%
C	70%	G	30%
D	60%	H	20%

繁華街・高度商業地区
道路を中心として全地域
道路沿い

普通商業地区 併用住宅地区
全地域
北側道路沿い
南側全地域

中小工場地区
北側全地域
南側道路沿い
南側全地域

大工場地区
北側全地域
南側道路沿い
北側全地域

普通住宅地区 家内工業地区
無印は全地域

70024

麻布 63

70024

70023 70016 70030 10018 70025

赤坂 五丁目 六丁目 二丁目 一丁目

T・B・S
TBSゴルフ
一ツ木公園
ニュー赤坂マンション
新町五丁目巡査派出所
日本大学附属第三高等学校 第三中学校
氷川神社
六本木二丁目
アメリカ大使館宿舎
港区立氷川小学校
日本ユニバック
赤坂エミナレス
衆議院議員宿舎
赤坂電話局
日商岩井
六本木

記号	借地権割合	記号	借地権割合
A	90%	E	50%
B	80%	F	40%
C	70%	G	30%
D	60%	H	20%

繁華街・高度商業地区　道路を中心として全地域　道路沿い

普通商業地区 併用住宅地区　全地域　北側道路沿い　南側全地域

中小工場地区　北側全地域　南側道路沿い　南側全地域

大工場地区　北側全地域　南側道路沿い　北側全地域

普通住宅地区 家内工業地区　無印は全地域

70025

赤坂　六丁目　⑲　⑩ 氷川神社　米国大使館宿舎　六本木二丁目　赤坂九丁目　港区立檜町公園　港区立麻布三河台公園　港区立三河台中学校　六本木四丁目　六本木三丁目

70024　70017　70031　70026

麻布 63 70025

麻布エンバシーハイツ　福吉町ビル　赤坂一丁目　アークヒルズ　文明堂　I・B・M　木丁目　六本木一丁目　六本木二丁目

記号	借地権割合	記号	借地権割合
A	90%	E	50%
B	80%	F	40%
C	70%	G	30%
D	60%	H	20%

繁華街・高度商業地区
道路を中心として全地域
道路沿い

普通商業地区
併用住宅地区
全地域
北側道路沿い
南側全地域

中小工場地区
北側全地域
南側道路沿い
南側全地域

大工場地区
北側全地域
南側道路沿い
北側全地域

普通住宅地区
家内工業地区
無印は全地域

70026

麻布 63

70025 70018 70032 70027

六本木(一) 芝署管内 六本木(二) 本(三) 木(四) 麻布(一) (二) 永坂町 狸穴町 麻布台(二)

70026

六本木 一丁目 芝署管内 虎ノ門五丁目

麻布台 一丁目

港区立 麻布小学校 麻布幼稚園 (文)

麻布台 二丁目

麻布永坂町

麻布狸穴町

麻布永坂町

飯倉交叉点

外務省公館

ソ連大使館

国土庁

秀和大西

六本木 三丁目

六本木 五丁目

港区役所 麻布支所

ペルー大使館

(文) 学校法人 東洋英和女学校 高等部 中等部

公2

基5~25

1,820C 1,740C 1,640C 4,600B 1,300C 2,360C 1,760C 1,060C 1,420C 1,160C 1,020C 1,360C 960C 4,920B 4,080B 2,480C 1,900C B8,120 4,240B B6,280 1,580C 1,760C 1,700C 1,440C 1,840C 1,540C 1,880C B5,960 1,660C 1,760C B5,800

1,880C 3,560C 3,120C 3,200C 4,280B 4,320B 3,720B 3,240C 11,750B B11,700 11,110B 3,960B 2,880C 2,200C 1,860C 2,660C 2,740C 2,360C 1,740C 5,120B 4,560B 10,640B 3,600B 2,240C B10,400 1,520C 2,480C B8,920 2,160C 2,960C 1,840C 2,800C 2,880C 2,240C 2,280C 3,600C 4,000B

記号	借地権割合	記号	借地権割合
A	90%	E	50%
B	80%	F	40%
C	70%	G	30%
D	60%	H	20%

繁華街・高度商業地区　普通商業地区 併用住宅地区　中小工場地区　大工場地区　普通住宅地区 家内工業地区

70027

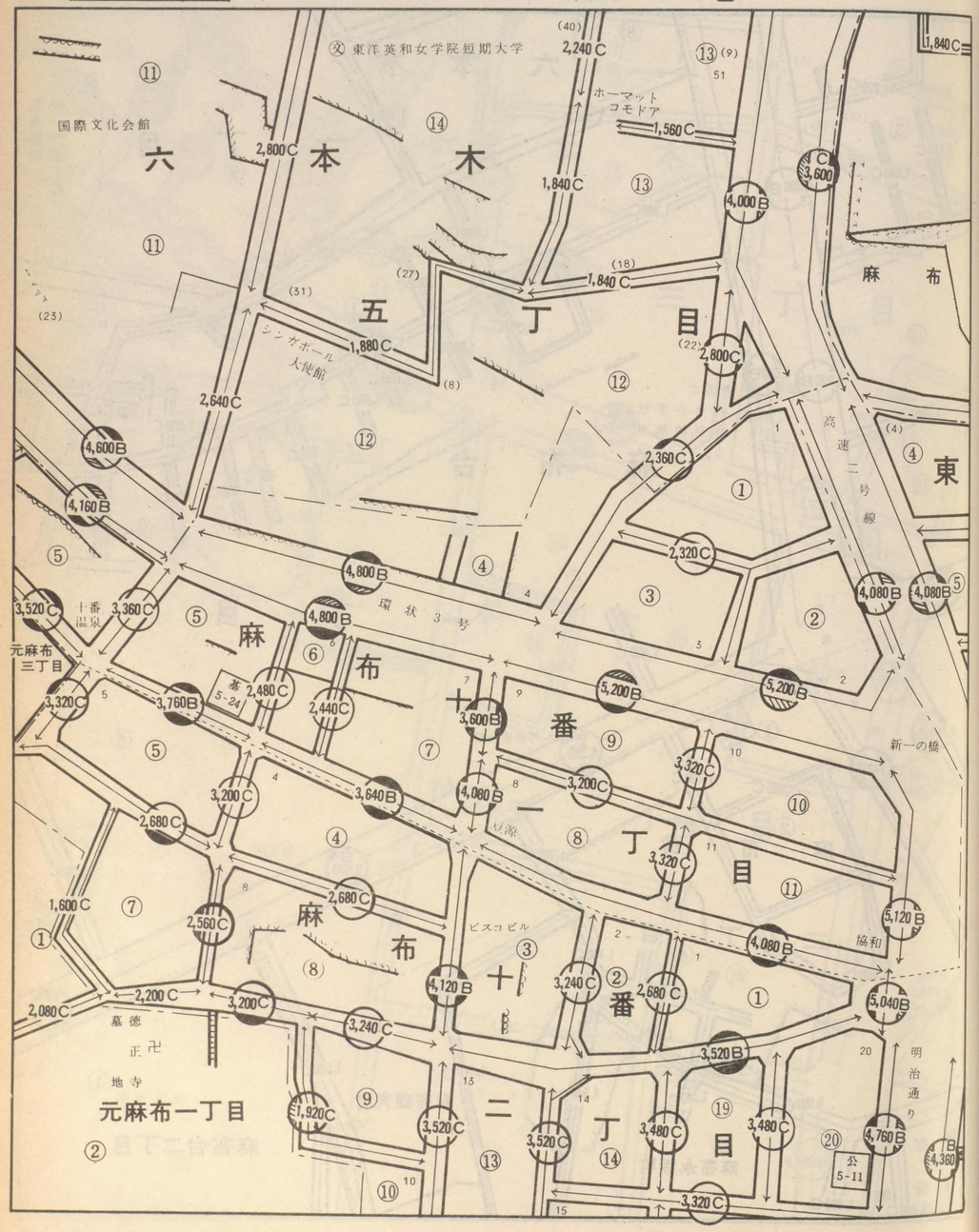

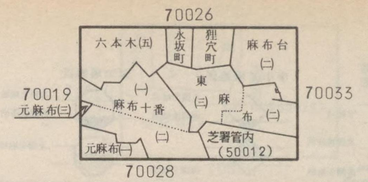

麻布 63

70027

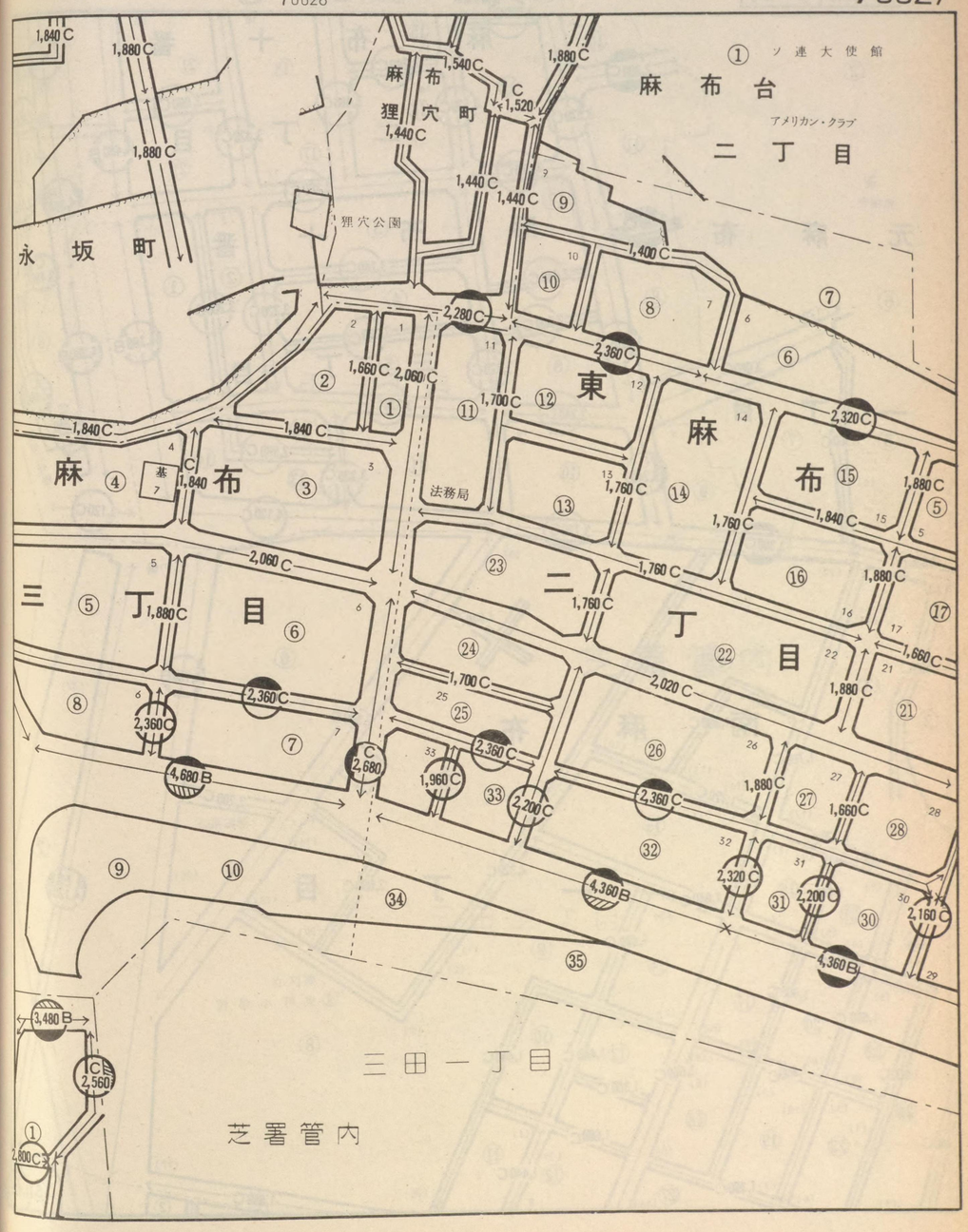

記号	借地権割合	記号	借地権割合
A	90%	E	50%
B	80%	F	40%
C	70%	G	30%
D	60%	H	20%

繁華街・高度商業地区
普通商業地区 併用住宅地区
中小工場地区
大工場地区
普通住宅地区 家内工業地区

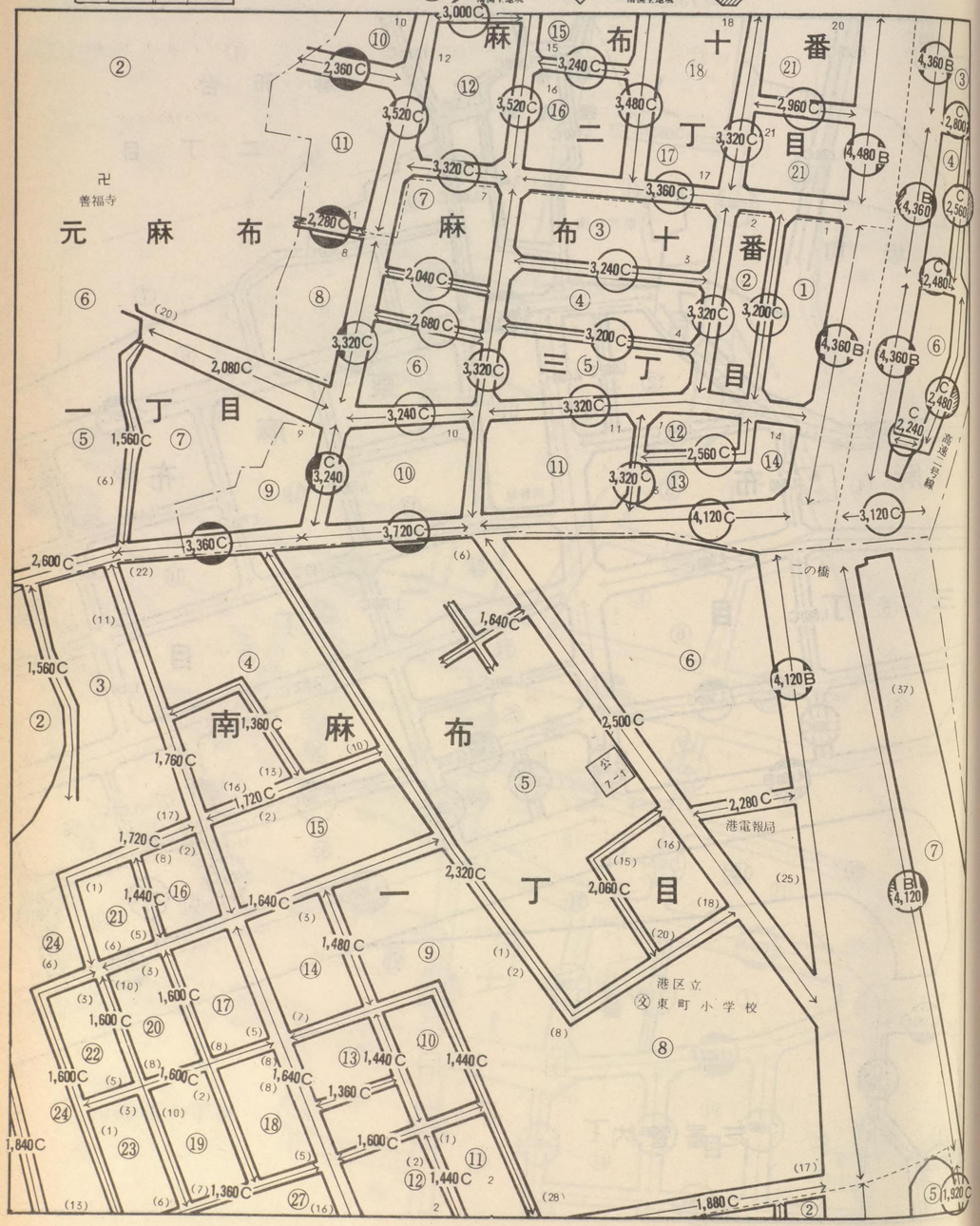

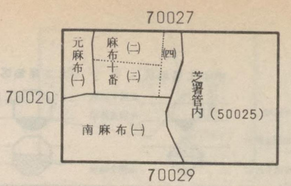

麻布 63

70028

記号	借地権割合	記号	借地権割合
A	90%	E	50%
B	80%	F	40%
C	70%	G	30%
D	60%	H	20%

繁華街・高度商業地区
道路を中心として全地域
道路沿い

普通商業地区 併用住宅地区
全地域
北側道路沿い
南側全地域

中小工場地区
北側全地域
南側道路沿い
南側全地域

大工場地区
北側全地域
南側道路沿い
北側全地域

普通住宅地区 家内工業地区
無印は全地域

70029

南麻布一丁目

南麻布二丁目

三の橋

港区立 飽江児童公園

富士銀行 麻布支店

明治通り

首都高速道路２号線

古川橋

白金一丁目

70028

70021

南麻布

芝署管内 (50014)

麻布 63

70029

三田二丁目

芝署管内

三田四丁目

三田五丁目

三田三丁目

記号	借地権割合	記号	借地権割合
A	90%	E	50%
B	80%	F	40%
C	70%	G	30%
D	60%	H	20%

繁華街・高度商業地区
道路を中心として全地域
道路沿い

普通商業地区
併用住宅地区
全地域
北側道路沿い
南側全地域

中小工場地区
北側全地域
南側道路沿い
南側全地域

大工場地区
北側全地域
南側道路沿い
北側全地域

普通住宅地区
家内工業地区
無印は全地域

70030

麹町署管内

永田町二丁目

B 6,190
②
11,730B
(15)
6,860B
③
赤坂二丁目
小松ビル
6,790B
①
7,010B
(12)
11,620B
6,120B
B 9,880
(6)
⑩
(6)
2,710C
B 9,310
(3)
4,700B
(12)
2
(3)
(2)
③
11,680B
⑤
(2)
4,700B
2
B 5,710
(12)
B 8,040
(1)
B 7,410
(4)
3,930B
(16)
4,700B
(7)
4,490B
④
5,190B
赤坂
⑧
(16)
3,450B
B 7,310
②
7,510B
⑥
2,890B
(10)
3,450B
⑨
一丁目
日本たばこ産業㈱
B 5,990
(8)
(8)
(22)
(15)
(5)
虎ノ門二丁目
⑦
2,280C
2,240C
大蔵省印刷局
②
虎ノ門病院
アメリカ大使館
⑩
⑩
B 5,920
3,840B
B 6,580

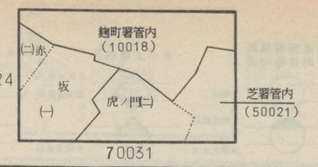

麻布 63

70030

霞が関三丁目
霞が関一丁目

11,680B
7,310B
三井
B 8,560
7,280B

芝署管内

虎の門二丁目

記号	借地権割合	記号	借地権割合
A	90%	E	50%
B	80%	F	40%
C	70%	G	30%
D	60%	H	20%

繁華街・高度商業地区
道路を中心として全地域
道路沿い

普通商業地区
併用住宅地区
全地域
北側道路沿い
南側全地域

中小工場地区
北側全地域
南側道路沿い
南側全地域

大工場地区
北側全地域
南側道路沿い
北側全地域

普通住宅地区
案内工業地区
無印は全地域

70031

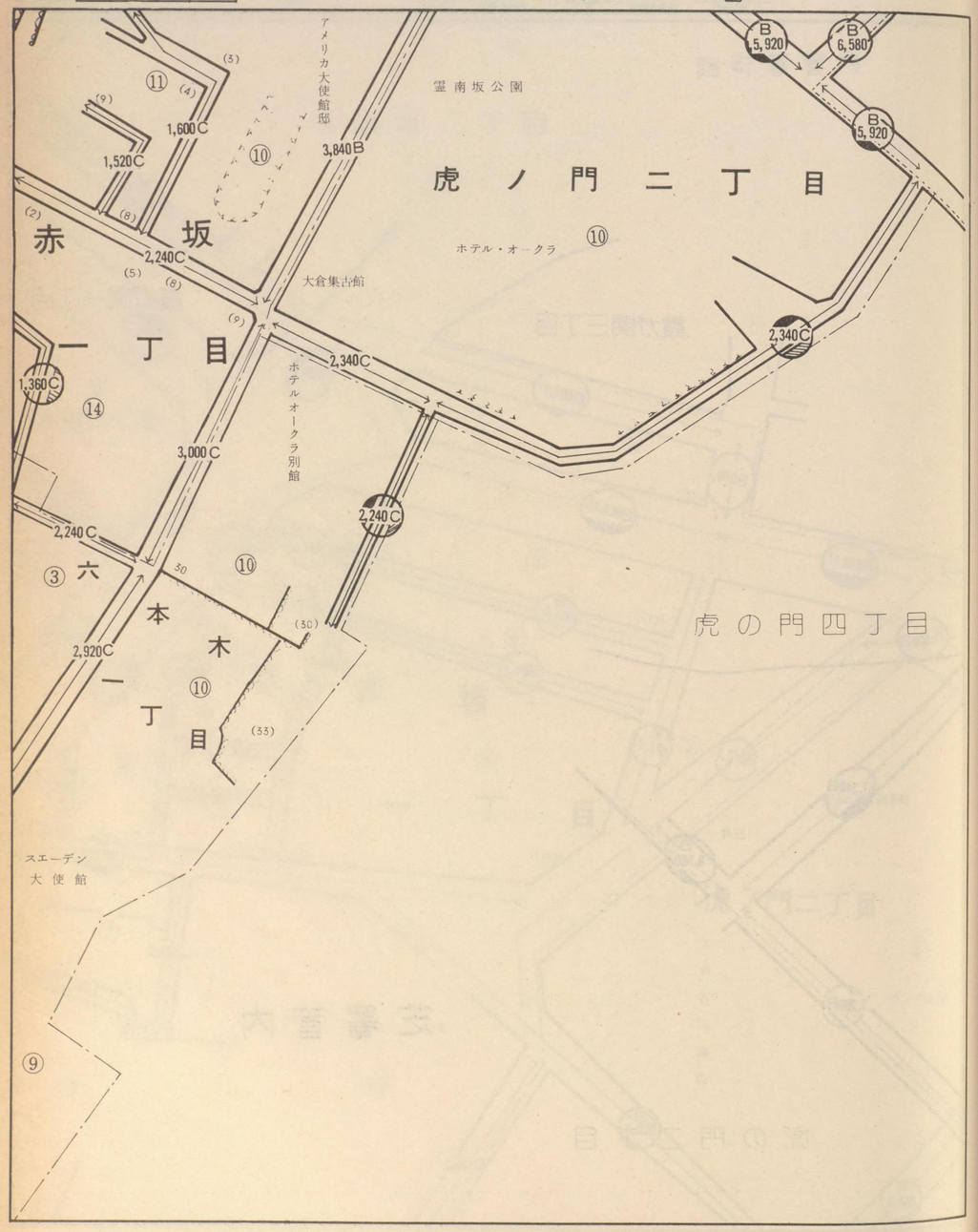

虎の門四丁目

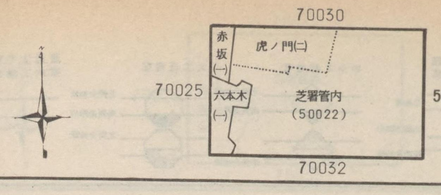

麻布 63

70031

虎の門三丁目

愛宕 一丁目

記号	借地権割合	記号	借地権割合
A	90%	E	50%
B	80%	F	40%
C	70%	G	30%
D	60%	H	20%

繁華街・高度商業地区
道路を中心として全地域
道路沿い

普通商業地区 併用住宅地区
全地域
北側道路沿い
南側全地域

中小工場地区
北側全地域
南側道路沿い
南側全地域

大工場地区
北側全地域
南側道路沿い
北側全地域

普通住宅地区 家内工業地区
無印は全地域

70032

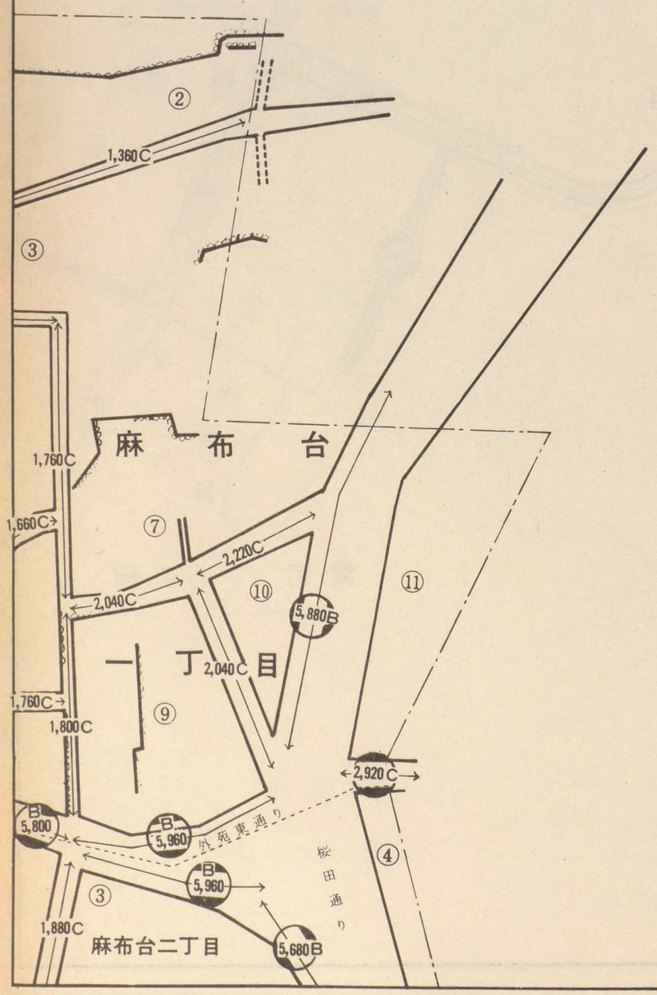

70031
70026
麻布台(一)
(二)
芝署管内
(50023)
70033

麻布 63

70032

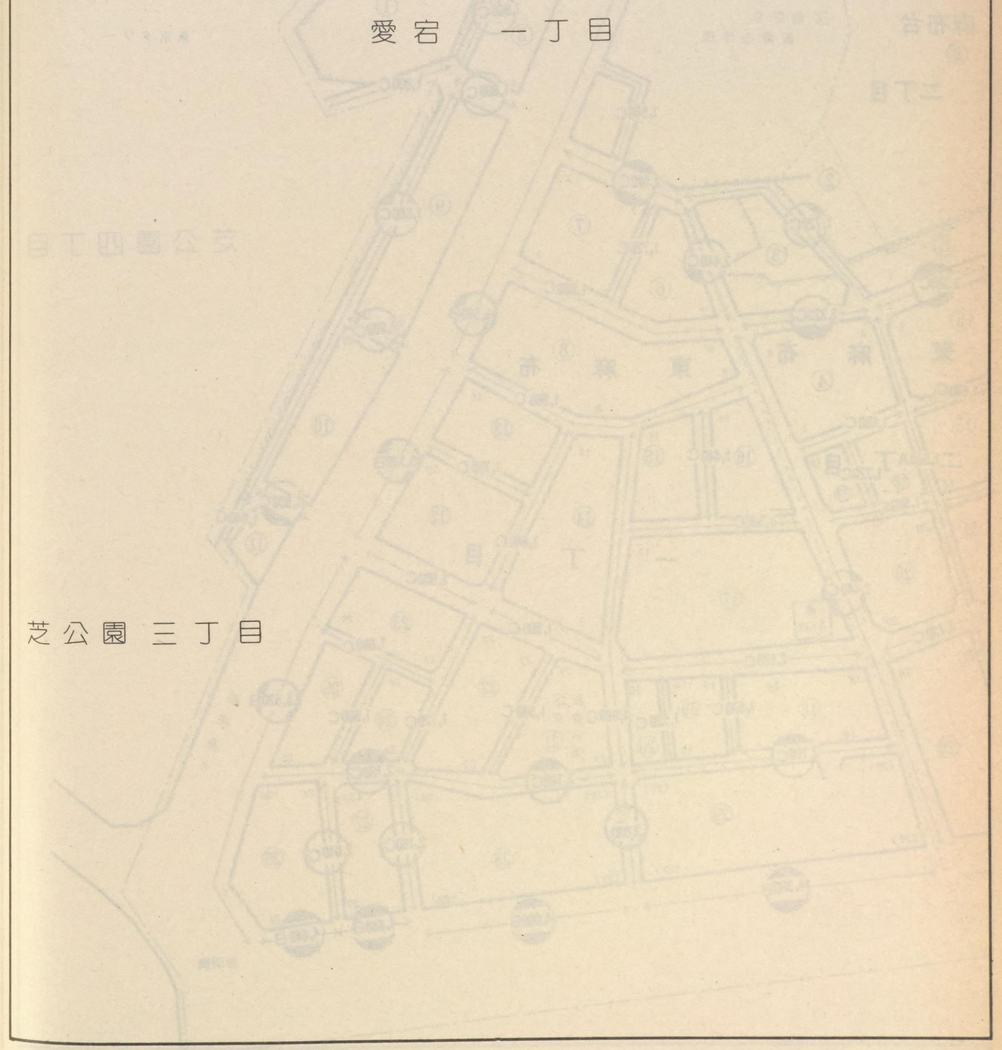

記号	借地権割合	記号	借地権割合
A	90%	E	50%
B	80%	F	40%
C	70%	G	30%
D	60%	H	20%

繁華街・高度商業地区
道路を中心として全地域
道路沿い

普通商業地区 併用住宅地区
全地域
北側道路沿い
南側全地域

中小工場地区
北側全地域
南側道路沿い
南側全地域

大工場地区
北側全地域
南側道路沿い
北側全地域

普通住宅地区 家内工業地区
無印は全地域

70033

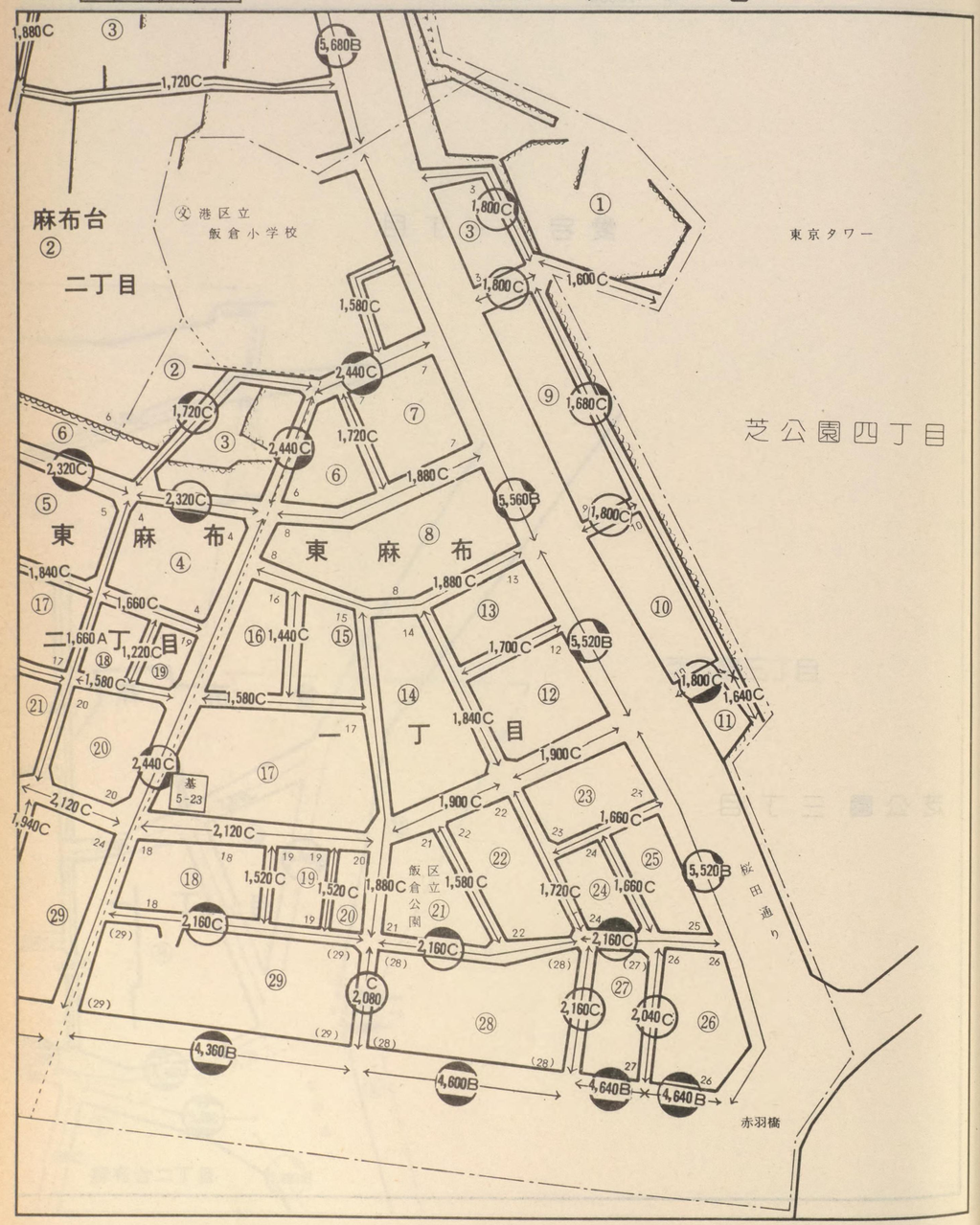

70032

麻布 63

70033





町丁名索引

小石川税務署

町	丁名		路線価図ページ
お	大塚	1	80009、80015、80016
	〃	2	80008、80009、80015、80016
	〃	3	80008、80014、80015
	〃	4	80007、80008、80014、80015
	〃	5	80002、80007、80008
	〃	6	80002、80006、80007
	音羽	1	80009、80010
	〃	2	80008、80009
か	春日	1	80023、80024、80030
	〃	2	80016、80017、80022、80023、80024
こ	小石川	1	80022、80028、80029、80030
	〃	2	80023、80029
	〃	3	80022、80023、80028、80029
	〃	4	80016、80022、80023
	〃	5	80015、80016、80021、80022
	後楽	1	80024、80025、80030、80031
	〃	2	80024、80025
	小日向	1	80016、80017
	〃	2	80009、80010、80016、80017
	〃	3	80009、80016
	〃	4	80016
す	水道	1	80017、80018、80023、80024
	〃	2	80010、80017
せ	関口	1	80005、80010、80011、80017、80018
	〃	2	80005、80009、80010
	〃	3	80009、80010
せ	千石	1	80014、80019、80020
	〃	2	80014、80015、80020
	〃	3	80013、80014
	〃	4	80012、80013、80014、80019
は	白山	1	80026、80027、80028
	〃	2	80021、80022、80027、80028
	〃	3	80015、80020、80021、80022
	〃	4	80020、80021、80027
	〃	5	80019、80020、80021、80026、80027
め	目白台	1	80004、80005、80009
	〃	2	80003、80004、80008
	〃	3	80003、80004、80008、80009

索引図　小石川　63

80001

記号	借地権割合	記号	借地権割合
A	90%	E	50%
B	80%	F	40%
C	70%	G	30%
D	60%	H	20%

繁華街・高度商業地区
普通商業地区 併用住宅地区
中小工場地区
大工場地区
普通住宅地区 家内工業地区

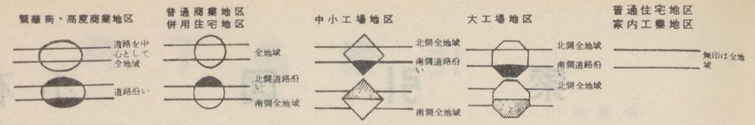

80002

南池袋二丁目

南池袋三丁目

豊島署管内 (28034)

80007

80003

小石川 63 80002

東池袋五丁目

高速5号線

雑司ケ谷霊園

豊島署管内

南池袋四丁目

大塚

六丁目

大塚五丁目

護国寺

500C 430C 590C 560C 540C 650C 720C 1,410C

小石川

記号	借地権割合	記号	借地権割合
A	90%	E	50%
B	80%	F	40%
C	70%	G	30%
D	60%	H	20%

繁華街・高度商業地区
道路を中心として全地域
道路沿い

普通商業地区
併用住宅地区
全地域
北側道路沿い
南側全地域

中小工場地区
北側全地域
南側道路沿い
南側全地域

大工場地区
北側全地域
南側道路沿い
北側全地域

普通住宅地区
家内工業地区
無印は全地域

80003

豊島署管内

600C 680C 630C 530C 680C 630C 590C 680C 690C 680C 590C 680C 690C 680C 590C 680C 590C 680C 590C 770C 1,390C 630C 680C 590C 680C 1,370C 700C 600C 709C 680C

80002

豊島署管内
(28035)

80008

80004

(二)目白台(三)

小石川 63

80003

豊島署管内

日本女子大学寮

日本女子大体育館

目白台二丁目

目白台三丁目

鬼子母神

高速五号

放射五号

墓地

40 29 6 7 8 12 14 15 17 18 21

記号	借地権割合	記号	借地権割合
A	90%	E	50%
B	80%	F	40%
C	70%	G	30%
D	60%	H	20%

繁華街・高度商業地区
道路を中心として全地域
道路沿い

普通商業地区
併用住宅地区
全地域
北側道路沿い
南側全地域

中小工場地区
北側全地域
南側道路沿い
南側全地域

大工場地区
北側全地域
南側道路沿い
北側全地域

普通住宅地区
家内工業地区
無印は全地域

80004 80003 80009 80005

豊島署管内 (28036)

豊島署管内

目白台 二丁目 三丁目 一丁目

日本女子大学

豊明幼稚園

国家公務員共済組合連合会目白運動場

新江戸川公園

和敬塾

池袋通り

600C 680C 630C 510C 710C 590C 1,370C 1,200C 750C 620C 580C 870C 700C 740C 840C 730C 610C 650C

記号	借地権割合	記号	借地権割合
A	90%	E	50%
B	80%	F	40%
C	70%	G	30%
D	60%	H	20%

繁華街・高度商業地区
道路を中心として全地域
道路沿い

普通商業地区併用住宅地区
全地域
北側道路沿い
南側全地域

中小工場地区
北側全地域
南側道路沿い
南側全地域

大工場地区
北側全地域
南側道路沿い
北側全地域

普通住宅地区
家内工業地区
無印は全地域

80005

80004

豊島署管内
(28037)

目白台
(一)
(二)
(一) 関口

80010

流橋署管内
(22042)

小石川 63

80005

豊島署管内

新江戸川公園

目白台一丁目

①

関口二丁目

⑪

神田川

⑩

⑨

⑧

⑦

⑥

⑤

④

③

②

①

⑫

⑬

⑭

⑮

⑯

⑰

⑱

⑲

⑳

㉑

㉒

㉓

㉔

㉕

㉖

㉗

㉘

㉙

㉚

㉛

㉜

㉝

㉞

㉟

㊱

㊲

㊳

㊴

㊵

㊶

580C
610C
840C
500C
560C
680C
670C
760C
700C
770C
740C
700C
770C
760C
770C
760C
860C
1,050C

新宿署管内

四谷署管内

記号	借地権割合	記号	借地権割合
A	90%	E	50%
B	80%	F	40%
C	70%	G	30%
D	60%	H	20%

繁華街・高度商業地区
道路を中心として全地域
道路沿い

普通商業地区
併用住宅地区
全地域
北側道路沿い
南側全地域

中小工場地区
北側全地域
南側道路沿い
南側全地域

大工場地区
北側全地域
南側道路沿い
北側全地域

普通住宅地区
家内工業地区
無印は全地域

80006

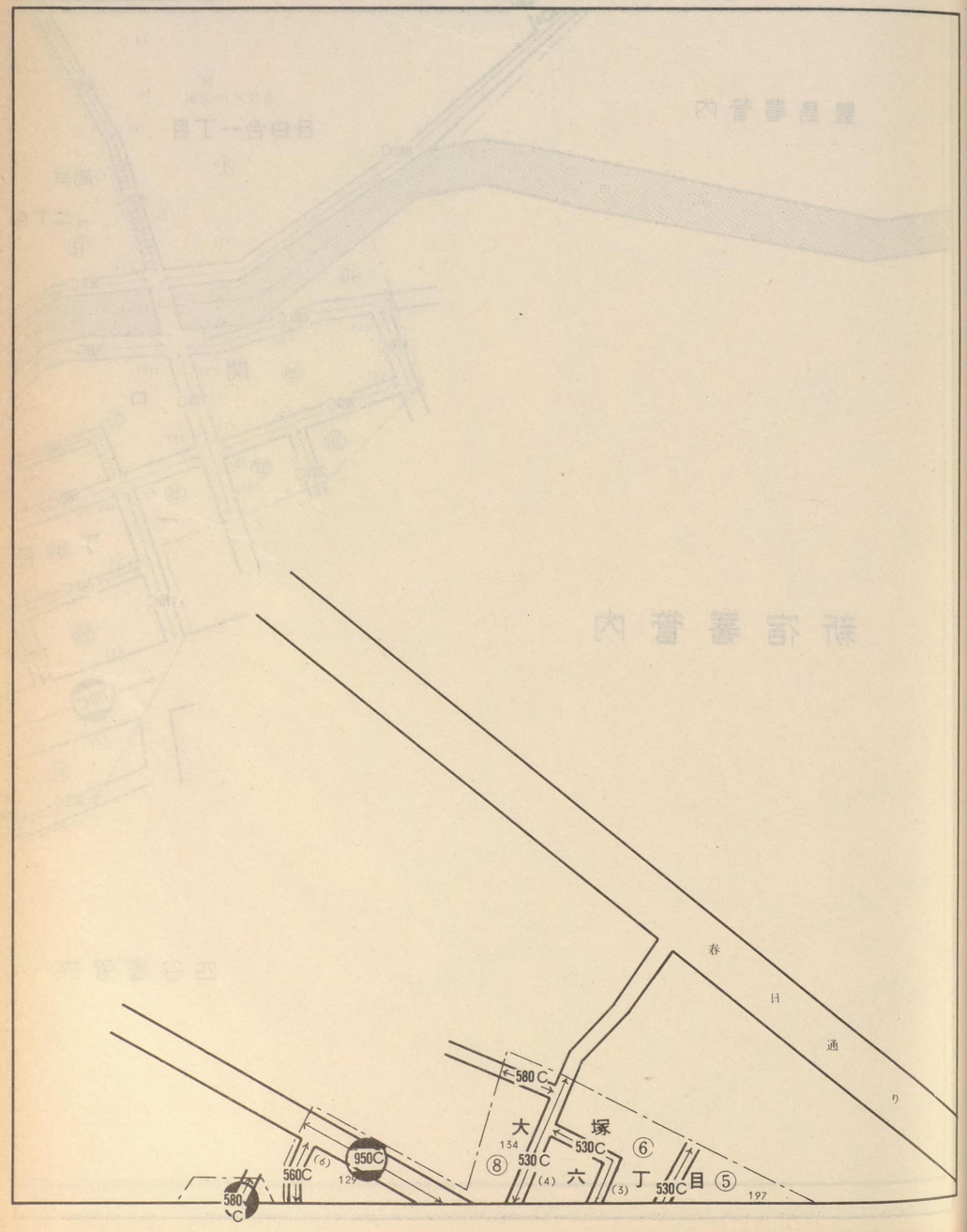

豊島署管内
(28042)
大塚(内)

80007

80013

小石川 63
80006

豊島署管内

記号	借地権割合	記号	借地権割合
A	90%	E	50%
B	80%	F	40%
C	70%	G	30%
D	60%	H	20%

繁華街・高度商業地区
道路を中心として全地域
道路沿い

普通商業地区
併用住宅地区
全地域
北側道路沿い
南側全地域

中小工場地区
北側全地域
南側道路沿い
南側全地域

大工場地区
北側全地域
南側道路沿い
北側全地域

普通住宅地区
家内工業地区
無印は全地域

80007

豊島署管内

大塚六丁目

豊島ケ岡御陵

大塚五丁目

80006

80002

豊島署管内
(28043)

(六) 大塚 (四)

(五)

80014

80008

小石川 63
80007

東池袋五丁目

巣鴨七丁目

豊島署管内

大塚公園

大塚 49

四46丁目

東邦音楽短期大学

善心寺

大塚電話局

日本通運

大塚病院

記号	借地権割合	記号	借地権割合
A	90%	E	50%
B	80%	F	40%
C	70%	G	30%
D	60%	H	20%

繁華街・高度商業地区
道路を中心として全地域
道路沿い

普通商業地区
併用住宅地区
全地域
北側道路沿い
南側全地域

中小工場地区
北側全地域
南側道路沿い
南側全地域

大工場地区
北側全地域
南側道路沿い
北側全地域

普通住宅地区
家内工業地区
無印は全地域

80008

80007 80003 80015 80009

護国寺

⑩ 青柳小学校

大塚五丁目

護国寺墓地

⑩ 日本大学附属豊山高等学校中学校

護国寺

目白台二丁目

音羽

大塚四丁目

西信寺

本伝寺

東京石川消防署

住友BK

三丁目

⑩ 筑波大学附属盲学校

目白台三丁目

東京大学医学部看護学科附属病院分院

高速道路五号線

料金所

音羽通り

講談社

大塚

⑩ お茶の水女子大学

二丁目

⑩ お茶の水女子大学附属高等学校

⑩ 第七中学校

記号	借地権割合	記号	借地権割合
A	90%	E	50%
B	80%	F	40%
C	70%	G	30%
D	60%	H	20%

繁華街・高度商業地区 — 道路を中心として全地域 / 道路沿い

普通商業地区 併用住宅地区 — 全地域 / 北側道路沿い / 南側全地域

中小工場地区 — 北側全地域 / 南側道路沿い / 南側全地域

大工場地区 — 北側全地域 / 南側道路沿い / 北側全地域

普通住宅地区 家内工業地区 — 無印は全地域

80009 80008 80004 80016 80010

東京大学医学部衛生看護学科附属病院分室
文京区立第七中学校
大塚警察署
筑波大学附属中学校
筑波大学附属高等学校
東京カテドラル聖マリア大聖堂
独協学園グランド
桂林禅寺
日本文華学園
高速道路5号線
高速道路下
目白台一丁目
目白台二丁目
目白台三丁目
関口一丁目
関口二丁目
関口三丁目
音羽二丁目
大塚一丁目
大塚二丁目
音羽一丁目
小日向二丁目
小日向三丁目
卍蓮光寺

記号	借地権割合	記号	借地権割合
A	90%	E	50%
B	80%	F	40%
C	70%	G	30%
D	60%	H	20%

繁華街・高度商業地区
道路を中心として全地域
道路沿い

普通商業地区 併用住宅地区
全地域
北側道路沿い
南側全地域

中小工場地区
北側全地域
南側道路沿い
南側全地域

大工場地区
北側全地域
南側道路沿い
北側全地域

普通住宅地区 家内工業地区
無印は全地域

80010

椿山荘
芭蕉庵
関口台小学校
関口二丁目
神田川
江戸川公園
大滝橋
一休橋
四谷署管内
早稲田鶴巻町

80009
80005
80017
80011
(二) (三) 音羽(一) 小日向(二) 関口 (一) 水道(二) 四谷署管内 (60021)

小石川 63
80010

三丁目 音羽一丁目 小日向二丁目 水道二丁目
大泉寺 養国寺 永泉寺 正八幡神社 斉藤
(高速道路下)
東京信用金庫 江戸川支店
富士銀行 江戸川支店
三菱銀行 江戸川支店
大江紙業株式会社
四谷署管内

記号	借地権割合	記号	借地権割合
A	90%	E	50%
B	80%	F	40%
C	70%	G	30%
D	60%	H	20%

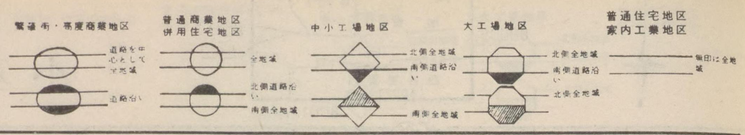

80011

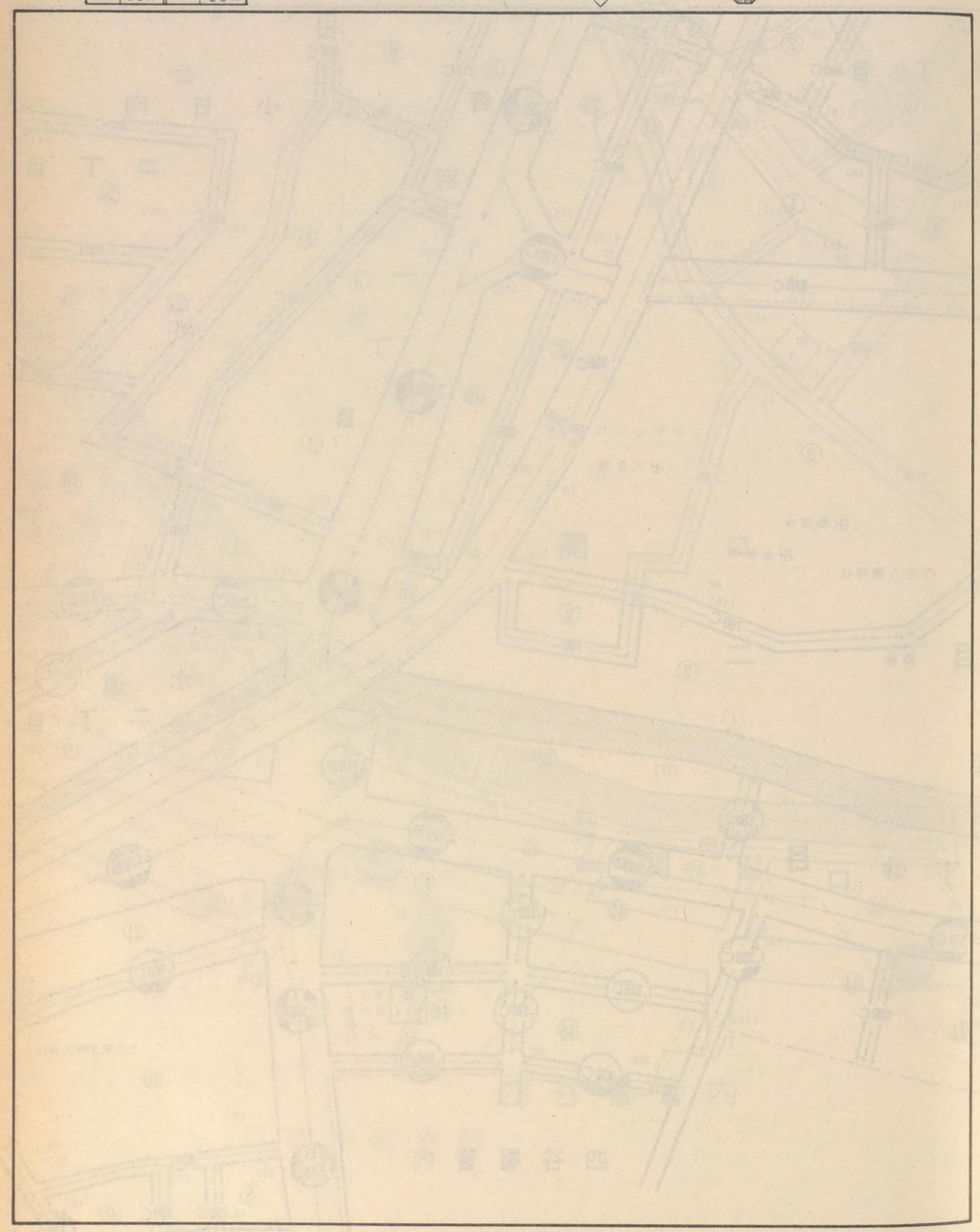

80010

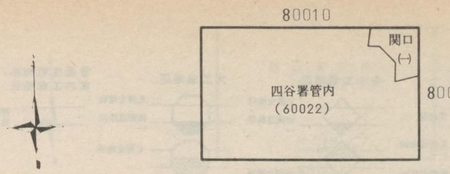

小石川 63

80011

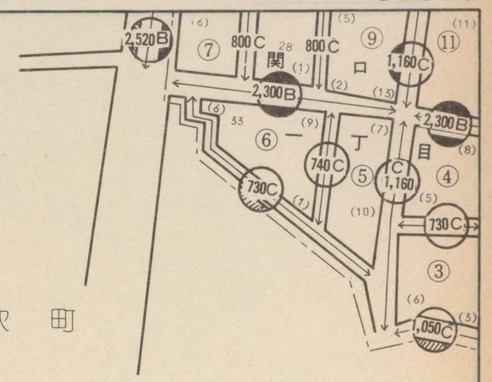

四谷署管内

記号	借地権割合	記号	借地権割合
A	90%	E	50%
B	80%	F	40%
C	70%	G	30%
D	60%	H	20%

繁華街・高度商業地区
道路を中心として全地域
道路沿い

普通商業地区
併用住宅地区
全地域
北側道路沿い
南側全地域

中小工場地区
北側全地域
南側道路沿い
南側全地域

大工場地区
北側全地域
南側道路沿い
北側全地域

普通住宅地区
家内工業地区
無印は全地域

80012

豊島署管内
(28047)
千石四
80013

小石川 63 80012

豊島署管内

巣鴨一丁目

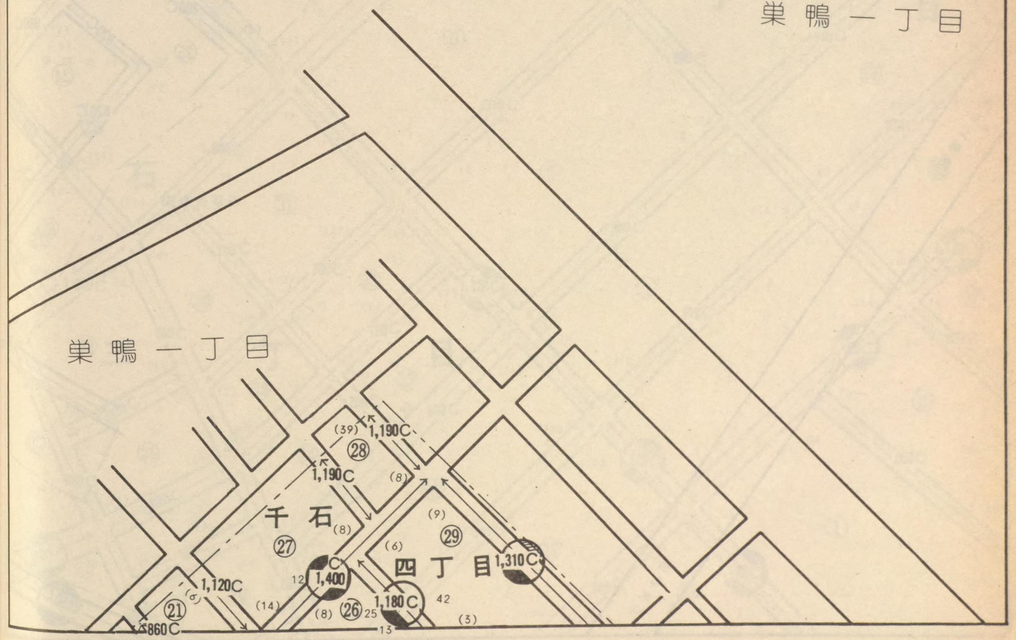

記号	借地権割合	記号	借地権割合
A	90%	E	50%
B	80%	F	40%
C	70%	G	30%
D	60%	H	20%

繁華街・高度商業地区
道路を中心として全地域
道路沿い

普通商業地区
併用住宅地区
全地域
北側道路沿い
南側全地域

中小工場地区
北側全地域
南側道路沿い
南側全地域

大工場地区
北側全地域
南側道路沿い
北側全地域

普通住宅地区
家内工業地区
無印は全地域

80013

巣鴨五丁目

南大塚一丁目

豊島署管内

若草保育園

JR山手線

JR山手線

80012 豊島署管内 (28048) 本郷所管内 (90003) (28048) 豊島署管内 千石一丁目 80019 80014

小石川 63

80013

巣鴨一丁目

豊島署管内

巣鴨大鳥神社

宮下公園

東洋女子学園

千石三丁目

千石四丁目

記号	借地権割合	記号	借地権割合
A	90%	E	50%
B	80%	F	40%
C	70%	G	30%
D	60%	H	20%

繁華街・高度商業地区
道路を中心として全地域
道路沿い

普通商業地区
併用住宅地区
全地域
北側道路沿い
南側全地域

中小工場地区
北側全地域
南側道路沿い
南側全地域

大工場地区
北側全地域
南側道路沿い
北側全地域

普通住宅地区
家内工業地区
無印は全地域

80014

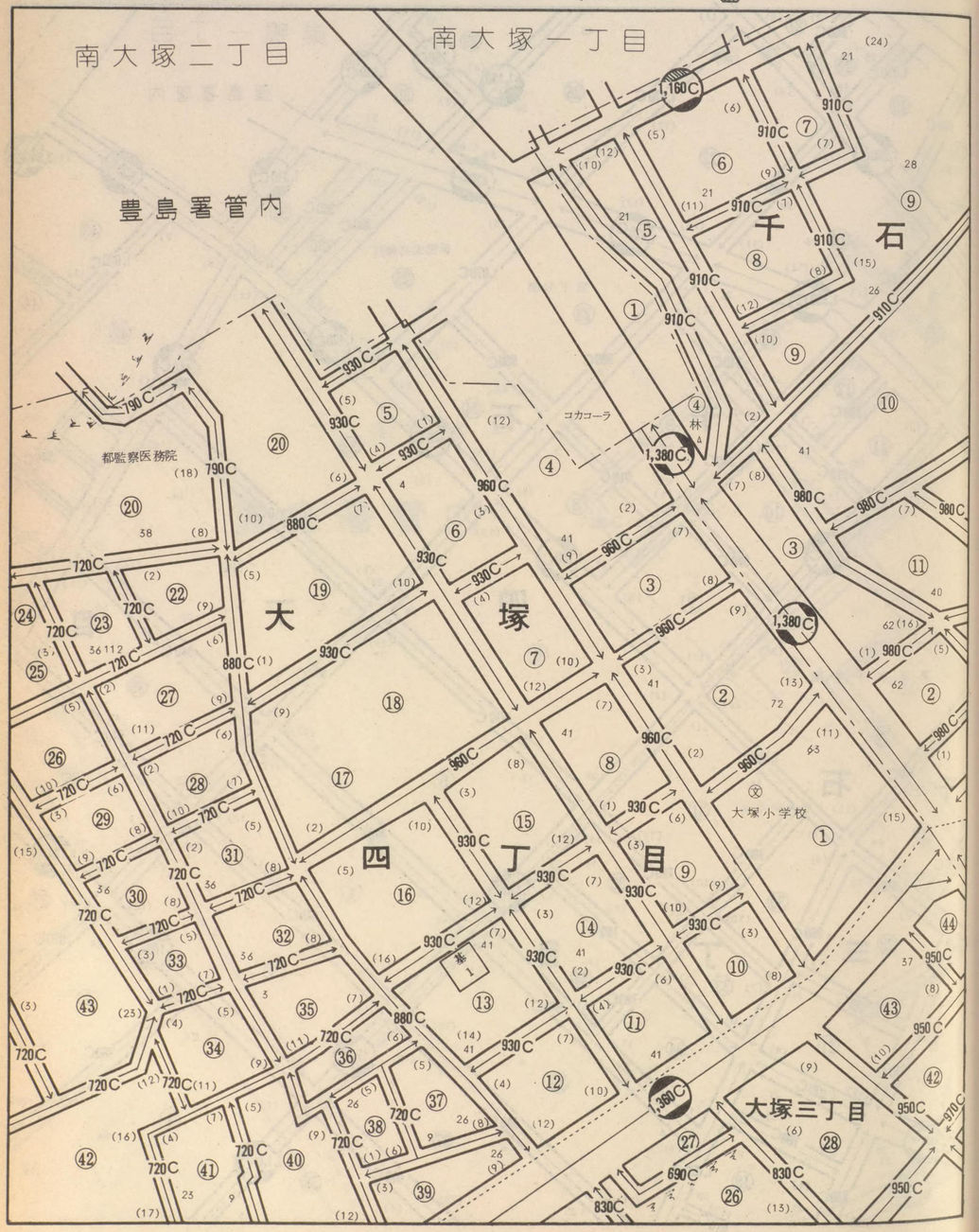

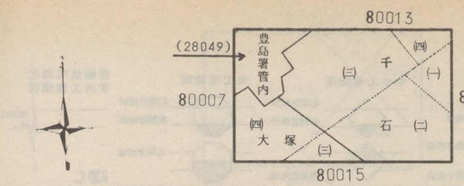

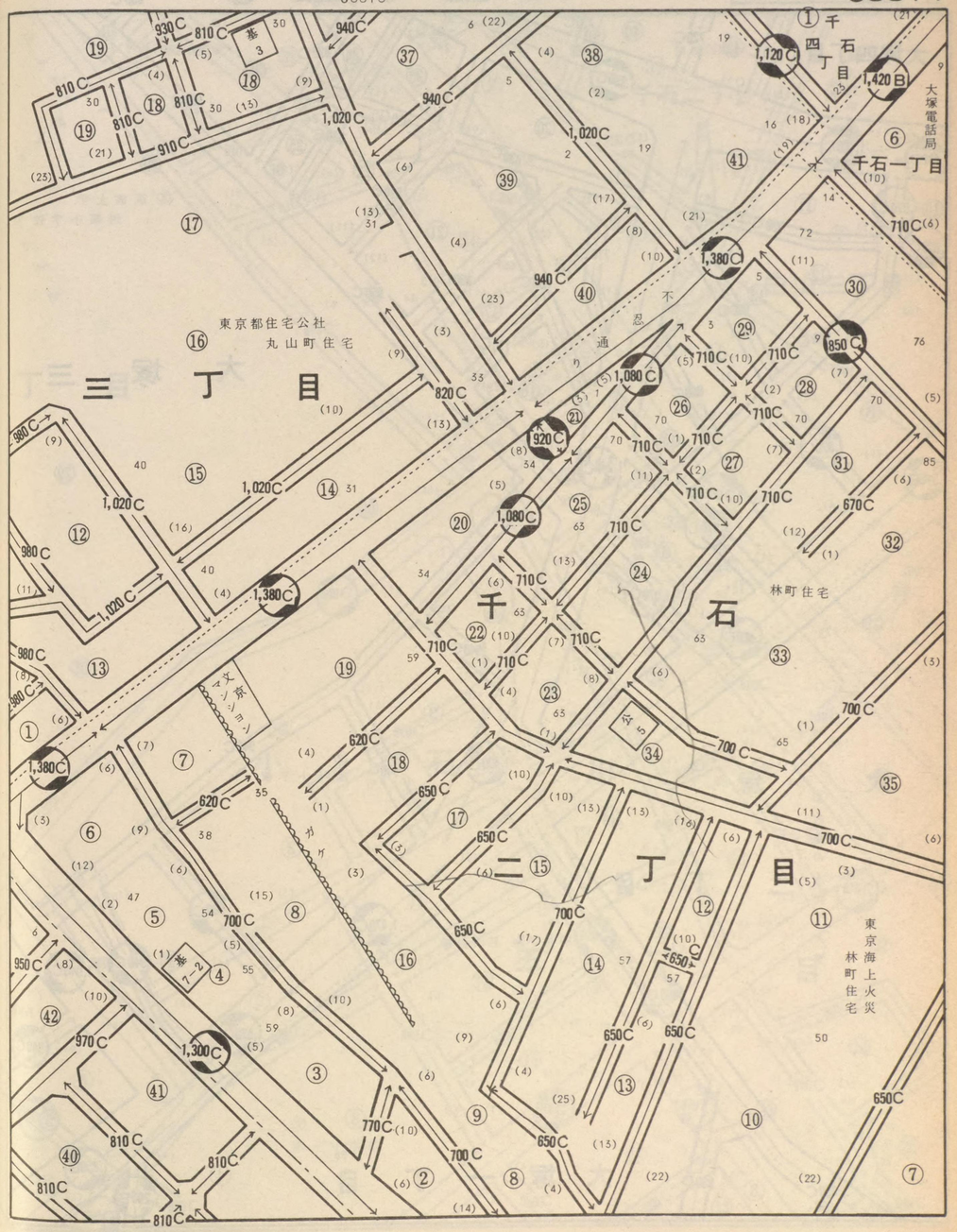

記号	借地権割合	記号	借地権割合
A	90%	E	50%
B	80%	F	40%
C	70%	G	30%
D	60%	H	20%

繁華街・高度商業地区
道路を中心として全地域
道路沿い

普通商業地区
併用住宅地区
全地域
北側道路沿い
南側全地域

中小工場地区
北側全地域
南側道路沿い
南側全地域

大工場地区
北側全地域
南側道路沿い
北側全地域

普通住宅地区
家内工業地区
無印は全地域

80015

大塚四丁目

大塚窪町公園

⑫ 筑波大学附属小学校

大塚三丁目

大塚二丁目

㊐お茶の水女子大学

跡見学園 若渓会館

大塚一丁目

望町小学校

小石川ドミ

地下鉄 茗荷谷駅

80014

80008

80021

80016

63

小石川

80015

丁目

戸 厳川神社

千石二丁目

東大理学部植物園

白山三丁目

窪町東公園

窪町公園

小石川六丁目

㊐ 第一中学校

小石川五丁目

記号	借地権割合	記号	借地権割合
A	90%	E	50%
B	80%	F	40%
C	70%	G	30%
D	60%	H	20%

繁華街・高度商業地区　普通商業地区 併用住宅地区　中小工場地区　大工場地区　普通住宅地区 家内工業地区

道路を中心として全地域　道路沿い　全地域　北側道路沿い　南側道路沿い　北側全地域　南側全地域　北側全地域　南側道路沿い　北側全地域　無印は全地域

80016　80015　80009　80022　80017

小石川 63

80016

大塚公園　都バス 大塚営業所　地下鉄 若荷谷駅　跡見学園　大塚一丁目　外務省研修所　貞静学園　小日向　拓殖大学　若荷谷ホール　三丁目　二丁目　卍大円寺　公3　文京区立 小日向台小学校

大塚(一)　(五)小石川(四)　(四)小日向(四)　(三)小日向(三)　(一)小日向(一)　春日(二)

第一中学校　竹早公園　小石川(九)　小日向五丁目　卍深光寺　小日向四丁目　卍伝明寺　ガケ　小日向一丁目　文京信用金庫　社会福祉会館　小石川四丁目　小島　春日二丁目　若台中学校　トンネル

記号	借地権割合	記号	借地権割合
A	90%	E	50%
B	80%	F	40%
C	70%	G	30%
D	60%	H	20%

繁華街・高度商業地区
道路を中心として全地域
道路沿い

普通商業地区 併用住宅地区
全地域
北側道路沿い
南側全地域

中小工場地区
北側全地域
南側道路沿い
南側全地域

大工場地区
北側全地域
南側道路沿い
北側全地域

普通住宅地区 家内工業地区
無印は全地域

80017

小日向台小学校
卍 道栄寺
小 日 向 一 丁 目
小 日 向 二 丁 目
卍 福勝寺
卍 善仁寺
㊏ 第五中学校
小日向銀行
水 道 一 丁 目
関 口 一 丁 目
卍 日輪寺
卍 本法寺
三丸交通
帝都高速度交通営団 小石川工場 小石川検車区
春日二丁目
水道一丁目
㊏ 金富小学校
凸版印刷株式会社
三晃印刷
新宿区水道町
高速道路
神田川
中教出版KK
石切橋
江戸川橋
小滝橋
目白通り
四谷署管内 (60029)
基 5-4

80016 80010 80023 80018

小 日 向 (二) (一) 新日(二) 関口(一) 水道 (二) (一)

小石川 63

80017

記号	借地権割合	記号	借地権割合
A	90%	E	50%
B	80%	F	40%
C	70%	G	30%
D	60%	H	20%

繁華街・高度商業地区
道路を中心として全地域
道路沿い

普通商業地区
併用住宅地区
全地域
北側道路沿い
南側全地域

中小工場地区
北側全地域
南側道路沿い
南側全地域

大工場地区
北側全地域
南側道路沿い
北側全地域

普通住宅地区
家内工業地区
無印は全地域

80018

関口一丁目

800C ⑪ 800C ⑫ 1,050C ⑭ 1,160C ⑮ 1,030C ⑯
2,300B ④ 2,090B ② 980C ① 980C ③ 1,050C 1,590C 1,050C

水道町

山吹町　改代町　西五軒町

四谷署管内

80017
80011　80024
関口(一)　水道(一)
四谷署管内
(60030)

63
小石川
80018

東五軒町

④ 850C 凸版印刷株式会社
水道一丁目
中橋
高速道路

新小川町三丁目　新小川町二丁目

四谷署管内

記号	借地権割合	記号	借地権割合
A	90%	E	50%
B	80%	F	40%
C	70%	G	30%
D	60%	H	20%

繁華街・高度商業地区
道路を中心として全地域
道路沿い

普通商業地区
併用住宅地区
全地域
北側道路沿い
南側全地域

中小工場地区
北側全地域
南側道路沿い
南側全地域

大工場地区
北側全地域
南側道路沿い
北側全地域

普通住宅地区
家内工業地区
無印は全地域

80019

本郷署管内

本駒込六丁目

910C (3) ㊹ (12) 910C (12) 2,640B (10) ㊺ 910C (14) 59 59 1,020C 60 千 石 (18) 820C 59 60 (8) 910C 58 540C 540C 59 53 910C 55 (22) (15) (24) 51 四 丁 目 1,140C (2) 1,140C ㊴ (4) 1,180C (2) 18 2,640B 富士銀行 駒込支店 ㊻ (11) 1,020C 19 (5) (4) 2,120B 2,120B (4) 57 ㊱ (15) (5) (16) 1,120 (6) 95 1,140C (1) (17) 95 ㊳ (14) 960C ㊲ (17) (18) 980C 94 (20) 1,420B ② 94 6 (11) 97 960C (18) 98 730C (8) ⑱ (26) 690C ⑥ (92) (5) 97 90 (4) 19 (19) ㉗ 2,520B 28 19 (15) 730C (4) 730C (9) 2,280B (2) 千 660C 石 26 28 28 (12) (5) ㉘ 25 730C 22 730C 730C (10) 28 (17) 700C 25 (7) ㉙ 2,020B 19 13 (11) 26 ㉔ 730C 660C ⑳ (17) 730C C 1,560 940C ⑰ (24) 13 (10) 丁 目 一

本 駒 込 二 丁 目

80013 (四) 千 石 (一) 本郷署管内 (90005) 白山(五) 80020

小石川 63

80019

本郷署管内

2,020B 2,020B 2,020B C 340 B 1,500 ⑱ 13 1,700B

小石川 63 80020

記号	借地権割合	記号	借地権割合
A	90%	E	50%
B	80%	F	40%
C	70%	G	30%
D	60%	H	20%

繁華街・高度商業地区：道路を中心として全地域／道路沿い
普通商業地区 併用住宅地区：全地域／北側道路沿い／南側全地域
中小工場地区：北側全地域／南側道路沿い／南側全地域
大工場地区：北側全地域／南側道路沿い／北側全地域
普通住宅地区 家内工業地区：無印は全地域

80020 80019 80014 80026 80021 (90006)

千石(一) (二) (三) (四) (五) 門 山 本郷署管内

大塚電話局
千石一丁目
千石二丁目
千石住宅
林町小学校
第十中学校
東京保育女子学園 彰栄幼稚園
東京大学農学部
白山三丁目
明化小学校
本駒込二丁目
本郷署管内
日本勧業銀行 原町アパート
白山一丁目
白山四丁目
五丁目
京華女子高等学校
寂圓寺
東洋大学
京北商業高等学校
京北学園 京華高商

記号	借地権割合	記号	借地権割合
A	90%	E	50%
B	80%	F	40%
C	70%	G	30%
D	60%	H	20%

繁華街・高度商業地区
道路を中心として全地域
道路沿い

普通商業地区
併用住宅地区
全地域
北側道路沿い
南側全地域

中小工場地区
北側全地域
南側道路沿い
南側全地域

大工場地区
北側全地域
南側道路沿い
北側全地域

普通住宅地区
家内工業地区
無印は全地域

80020
80015
80027
80022
小石川
(一) (二) (三) (四) (五)

小石川 63

80021

80021

白山三丁目

第一勧業銀行 小石川寮

日本銀行原町寮

東京大学理学部附属植物園

小石川五丁目

白山二丁目

白山一丁目

白山四丁目

白山五丁目

(文) 京華商業高等学校 中学校 北学園

第一勧業銀行 白山アパート ①

小石川白山教会

司法研修所

文京児童会館

80021

記号	借地権割合	記号	借地権割合
A	90%	E	50%
B	80%	F	40%
C	70%	G	30%
D	60%	H	20%

繁華街・高度商業地区　道路を中心として全地域　道路沿い

普通商業地区 併用住宅地区　全地域　北側道路沿い　南側全地域

中小工場地区　北側全地域　南側道路沿い　南側全地域

大工場地区　北側全地域　南側道路沿い　北側全地域

普通住宅地区 家内工業地区　無印は全地域

80022

小石川五丁目　村田女子商業

白山三丁目　白山御殿町交番

共同印刷㈱

グランド

小石川四丁目　善仁寺　明昭幼稚園　印刷工芸高等学校　竹早小学校　竹早高等学校　エーザイ　小石川郵便局

小石川三丁目　日立製作所小石川別館

春日二丁目

80021　白山(三)

80016　小石川　80028

80023

小石川　63

80022

東大理学部附属植物園　白山三丁目　小石川司法研修所　文京区立指ケ谷小学校

白山　小石川二丁目　小石川三丁目　小石川一丁目

日本書籍　柳町小学校

記号	借地権割合	記号	借地権割合
A	90%	E	50%
B	80%	F	40%
C	70%	G	30%
D	60%	H	20%

繁華街・高度商業地区
道路を中心として全地域
道路沿い

普通商業地区 併用住宅地区
全地域
北側道路沿い
南側全地域

中小工場地区
北側全地域
南側道路沿い
南側全地域

大工場地区
北側全地域
南側道路沿い
北側全地域

普通住宅地区 家内工業地区
無印は全地域

80022
80017
80029
80024

小石川

小石川 四丁目 春日 二丁目 水道一丁目 三丁目 一丁目

竹早高等学校
凸版印刷KK 小石川工場
川口アパートメント
富坂警察署
礫川小学校
第三中学校
中央大学道場
日本醸造工業KK
月参道善光寺
伝通院

記号	借地権割合	記号	借地権割合
A	90%	E	50%
B	80%	F	40%
C	70%	G	30%
D	60%	H	20%

繁華街・高度商業地区
普通商業地区 併用住宅地区
中小工場地区
大工場地区
普通住宅地区 家内工業地区

80024 80018 80023 80025 80030

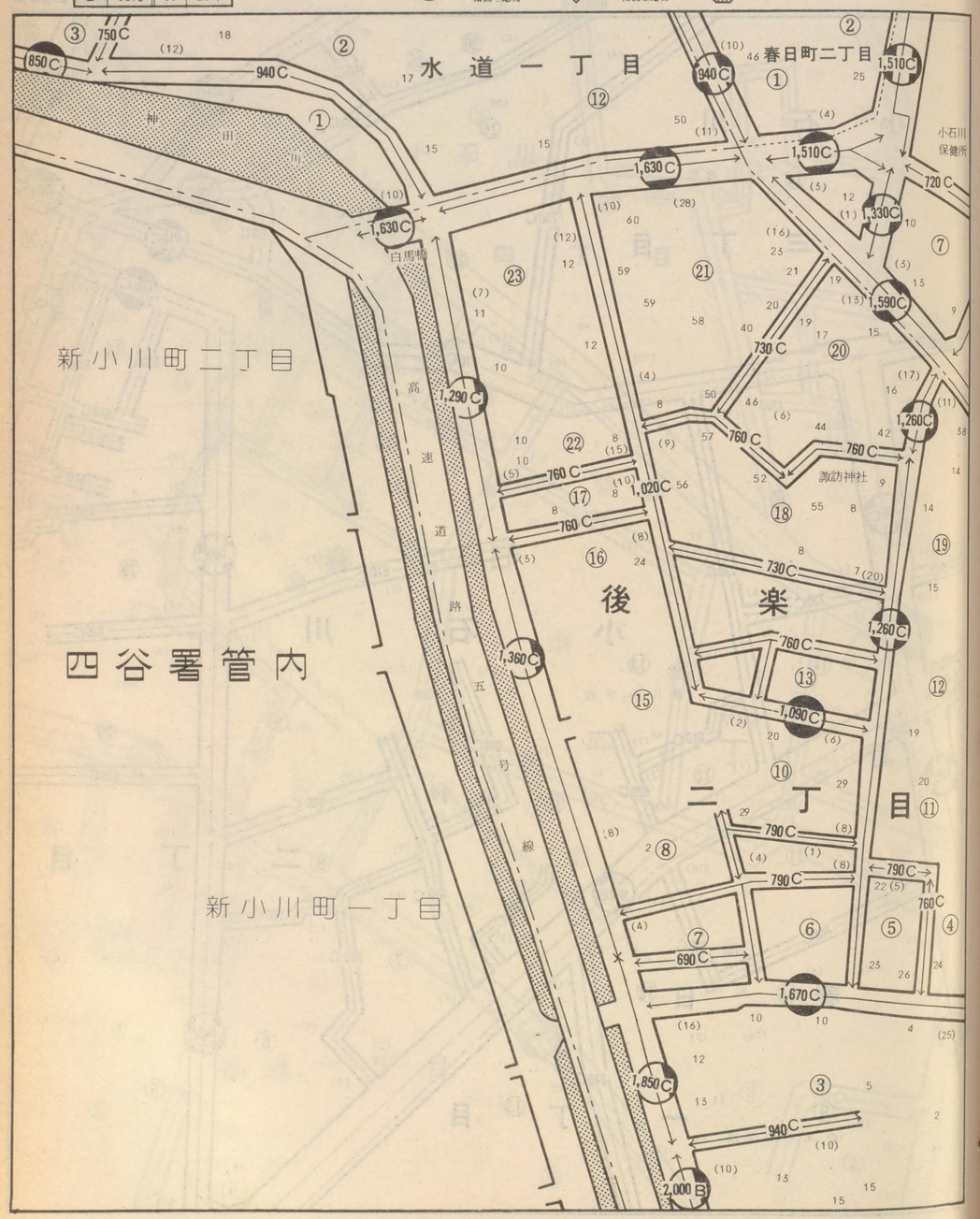

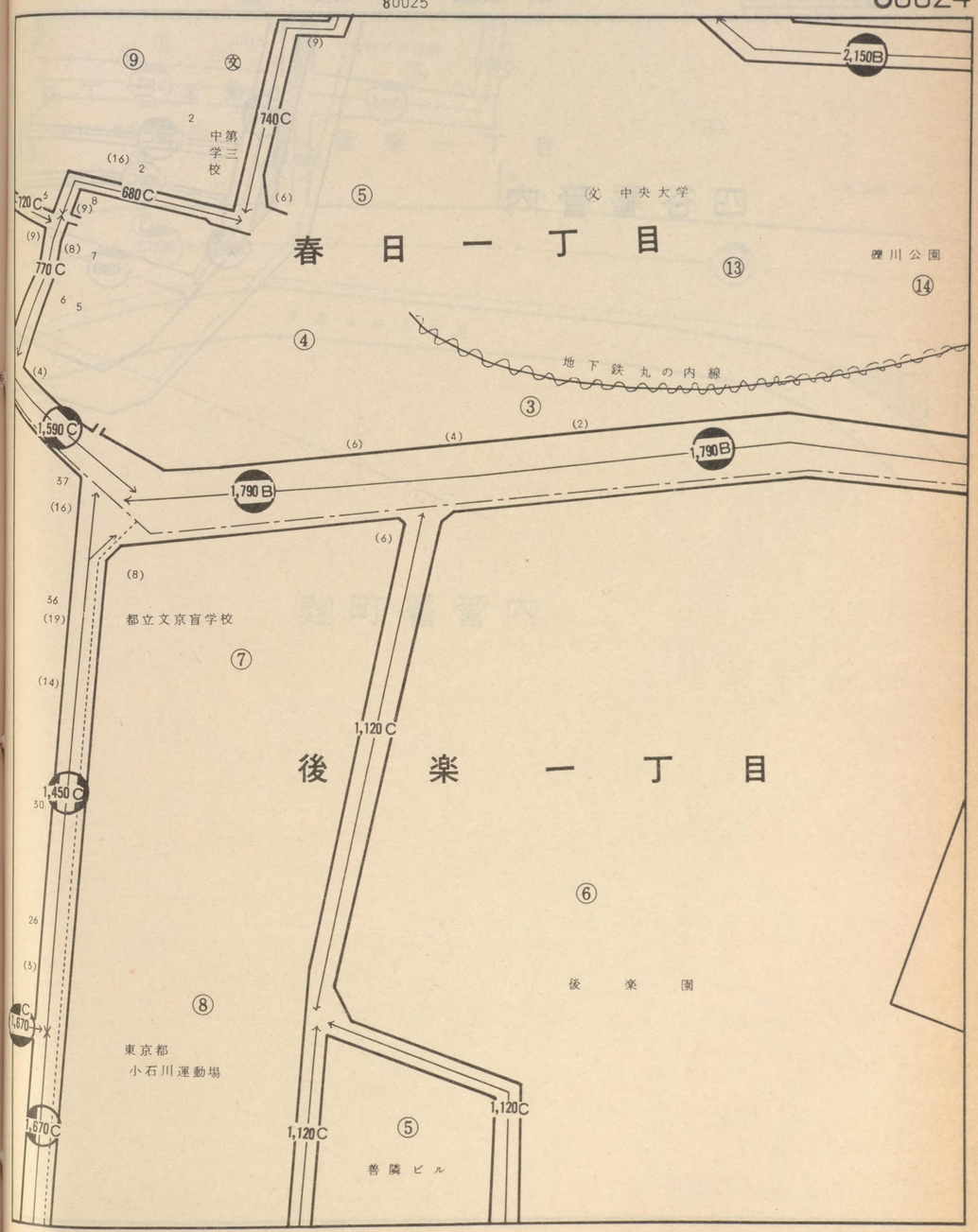

記号	借地権割合	記号	借地権割合
A	90%	E	50%
B	80%	F	40%
C	70%	G	30%
D	60%	H	20%

繁華街・高度商業地区
道路を中心として全地域
道路沿い

普通商業地区
併用住宅地区
全地域
北側道路沿い
南側全地域

中小工場地区
北側全地域
南側道路沿い
南側全地域

大工場地区
北側全地域
南側道路沿い
北側全地域

普通住宅地区
家内工業地区
無印は全地域

80025

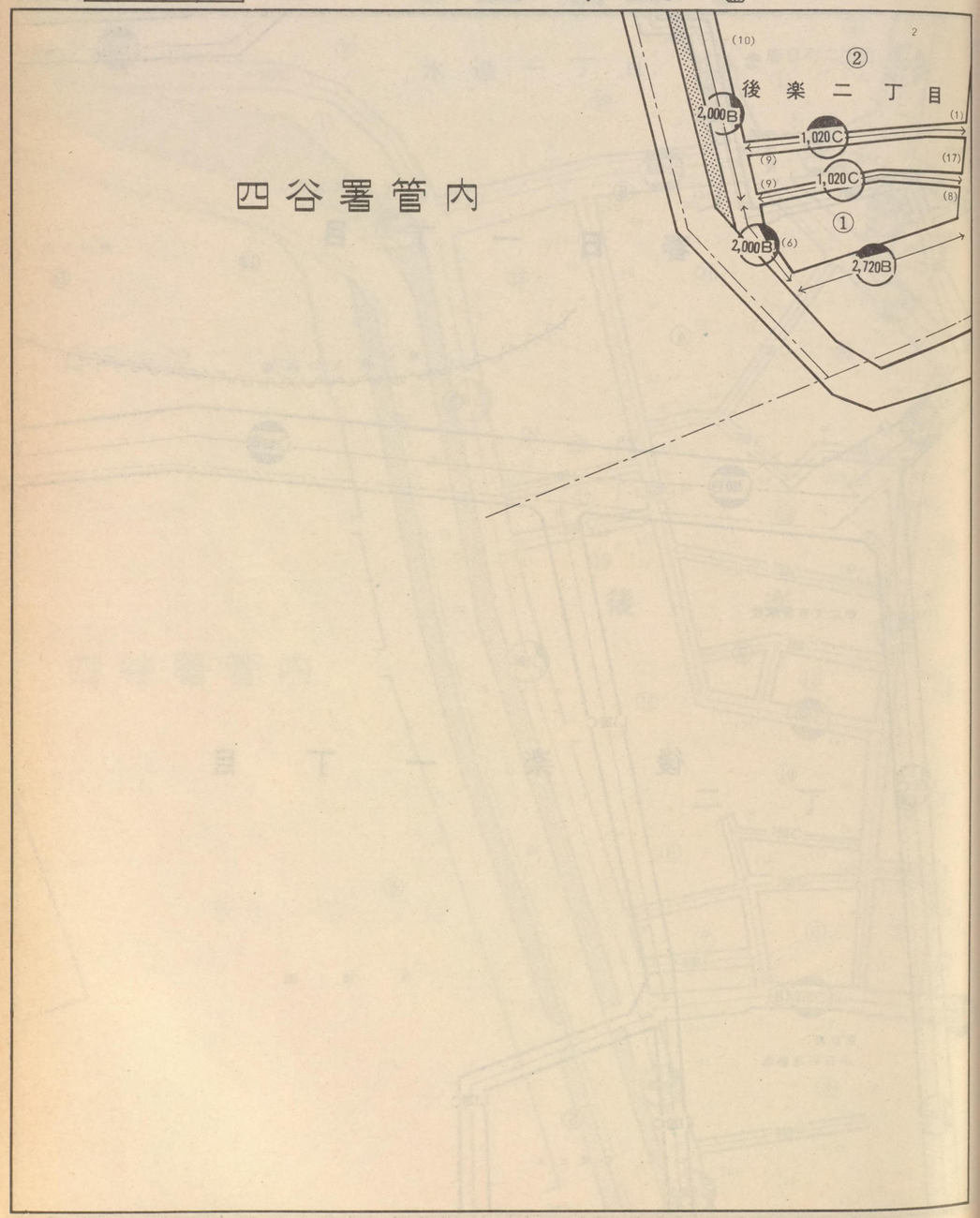

80024

80031

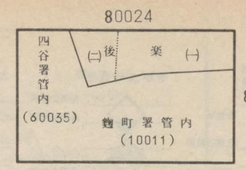

小石川 63

80025

麹町署管内

記号	借地権割合	記号	借地権割合
A	90%	E	50%
B	80%	F	40%
C	70%	G	30%
D	60%	H	20%

繁華街・高度商業地区
道路を中心として全地域
道路沿い

普通商業地区
併用住宅地区
全地域
北側道路沿い
南側全地域

中小工場地区
北側全地域
南側道路沿い
南側全地域

大工場地区
北側全地域
南側道路沿い
北側全地域

普通住宅地区
家内工業地区
無印は全地域

80026

本郷署管内

本駒込一丁目

(4) 1,440C ⑫東洋大学

⑱ 白山 五丁目

⑲ トヨタ 27

吉葉医院

(2) 1,580C

⑳ 21 7 720C 28 27 24 25 (4) (11) 830C

(9) 820C (10) (5) 62 71 69 740C ㉒ 830C 57 ㉓ (11) 1,710B (1)

㉑ (12) 740C (15) 68 (5) (26) 1,710B 白山一丁目 ㉓ 1,360B

80020

本郷署管内
(90009)

白山(五) 白山(一)

80027

小石川 63

80026

記号	借地権割合	記号	借地権割合
A	90%	E	50%
B	80%	F	40%
C	70%	G	30%
D	60%	H	20%

繁華街・高度商業地区
普通商業地区 併用住宅地区
中小工場地区
大工場地区
普通住宅地区 家内工業地区

80027

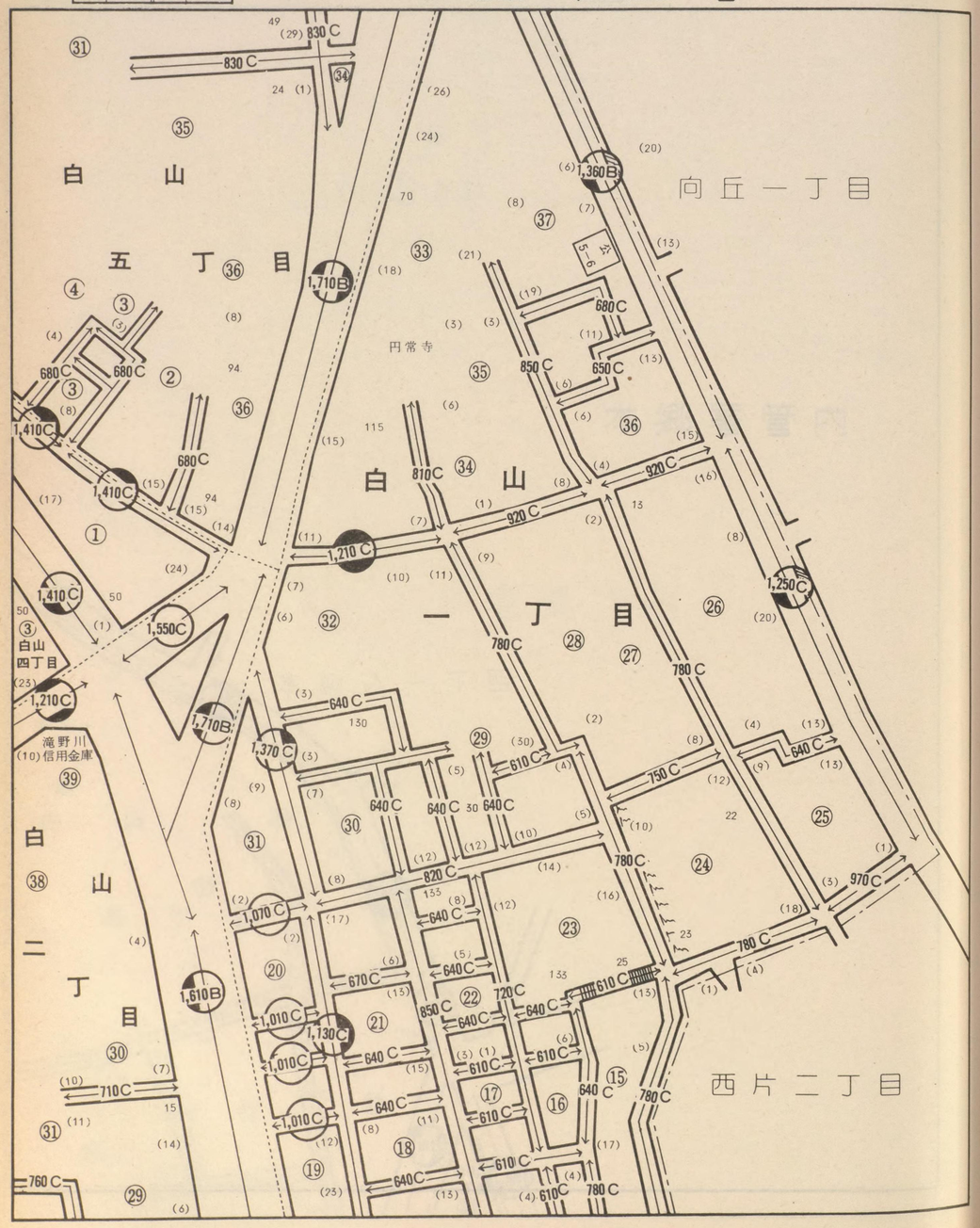

80026
80021
80028

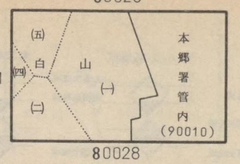

小石川 63

80027

本郷署管内

記号	借地権割合	記号	借地権割合
A	90%	E	50%
B	80%	F	40%
C	70%	G	30%
D	60%	H	20%

繁華街・高度商業地区
普通商業地区 併用住宅地区
中小工場地区
大工場地区
普通住宅地区 家内工業地区

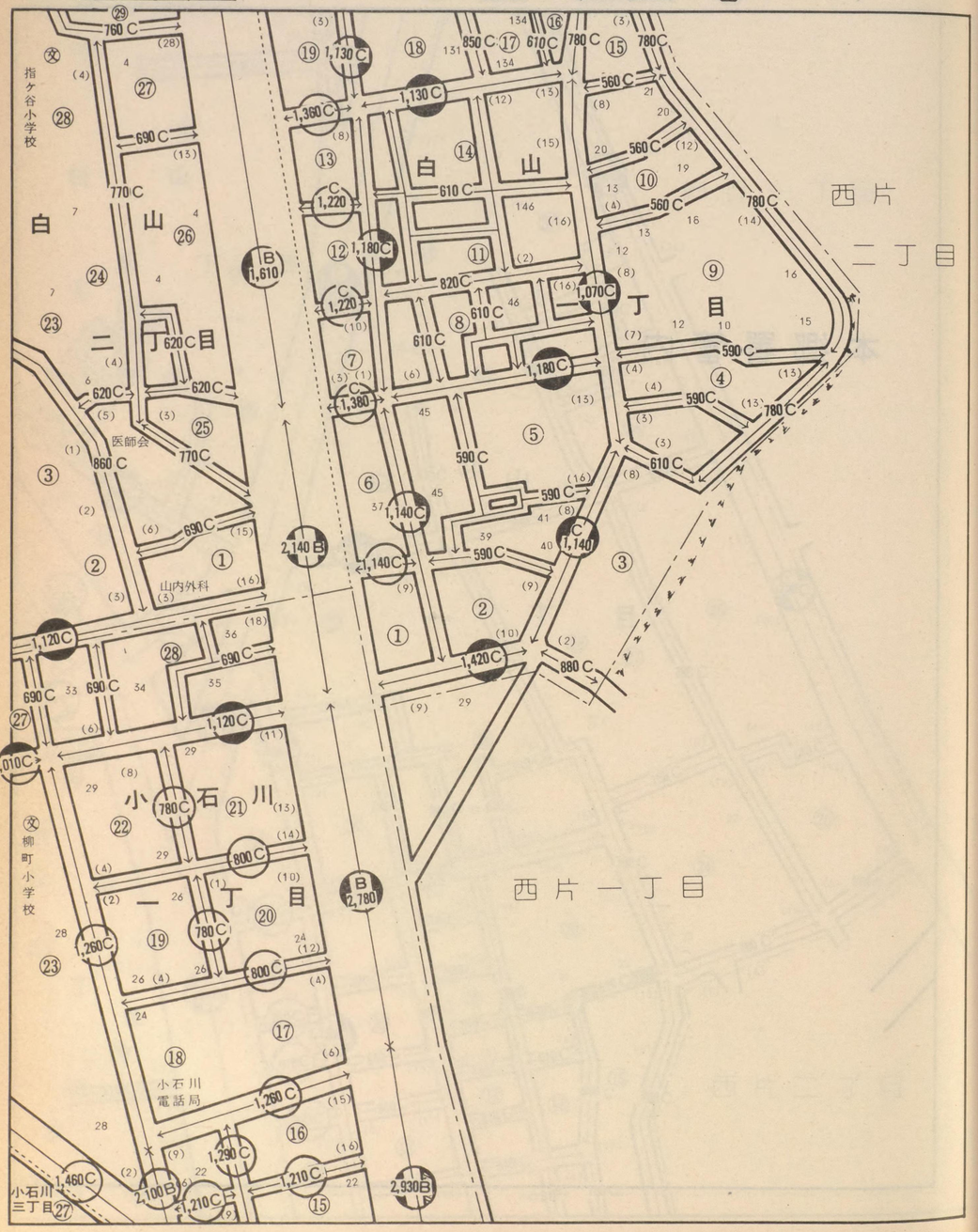

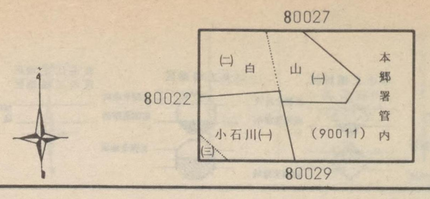

小石川 63

80028

本郷署管内

記号	借地権割合	記号	借地権割合
A	90%	E	50%
B	80%	F	40%
C	70%	G	30%
D	60%	H	20%

繁華街・高度商業地区
道路を中心として全地域
道路沿い

普通商業地区
併用住宅地区
全地域
北側道路沿い
南側全地域

中小工場地区
北側全地域
南側道路沿い
南側全地域

大工場地区
北側全地域
南側道路沿い
北側全地域

普通住宅地区
家内工業地区
無印は全地域

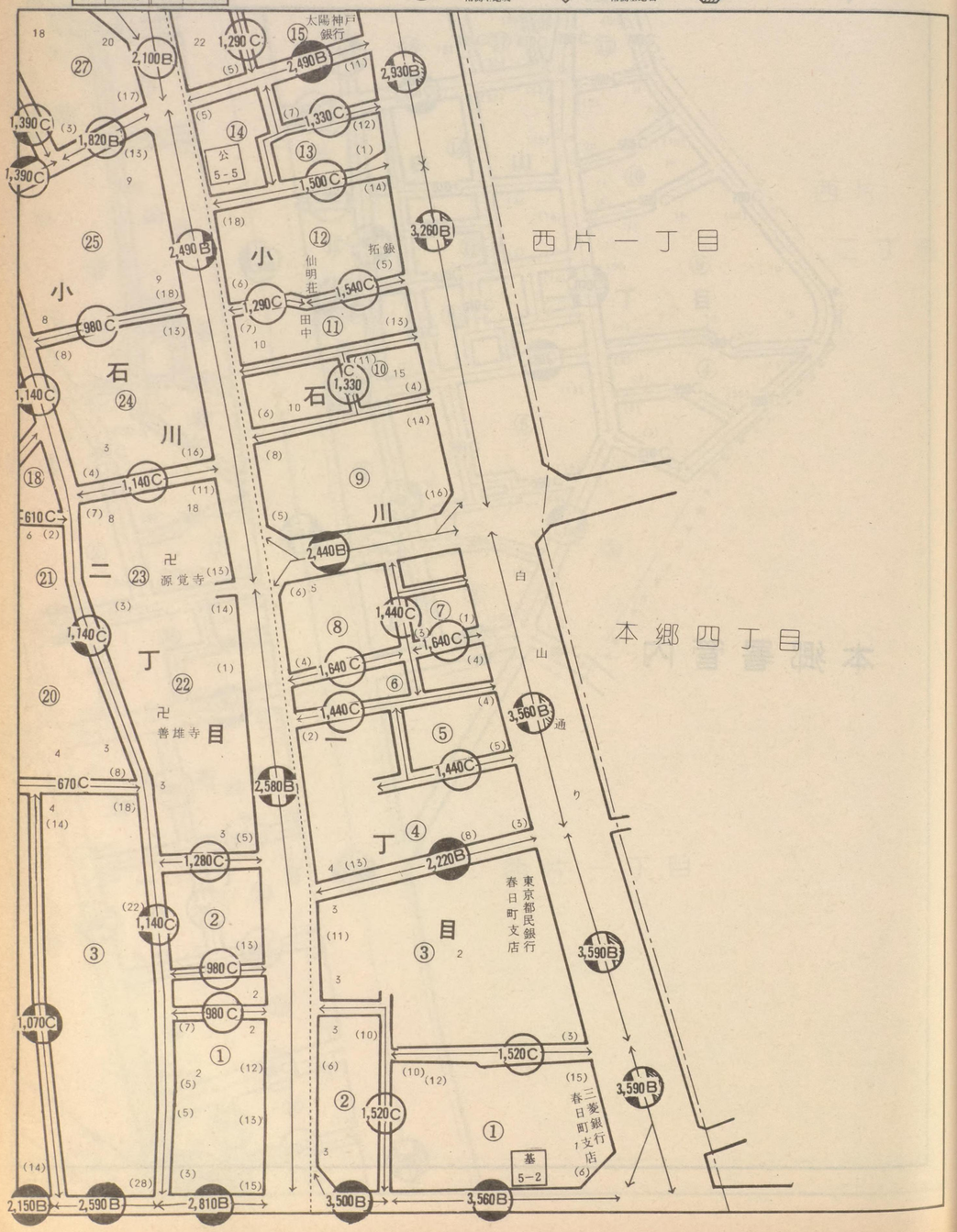

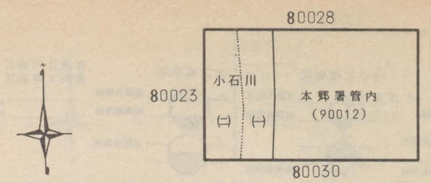

小石川 63

80029

本郷署管内

記号	借地権割合	記号	借地権割合
A	90%	E	50%
B	80%	F	40%
C	70%	G	30%
D	60%	H	20%

繁華街・高度商業地区　道路を中心として全地域 / 道路沿い

普通商業地区 併用住宅地区　全地域 / 北側道路沿い / 南側全地域

中小工場地区　北側全地域 / 南側道路沿い / 南側全地域

大工場地区　北側全地域 / 南側道路沿い / 北側全地域

普通住宅地区 家内工業地区　無印は全地域

80030

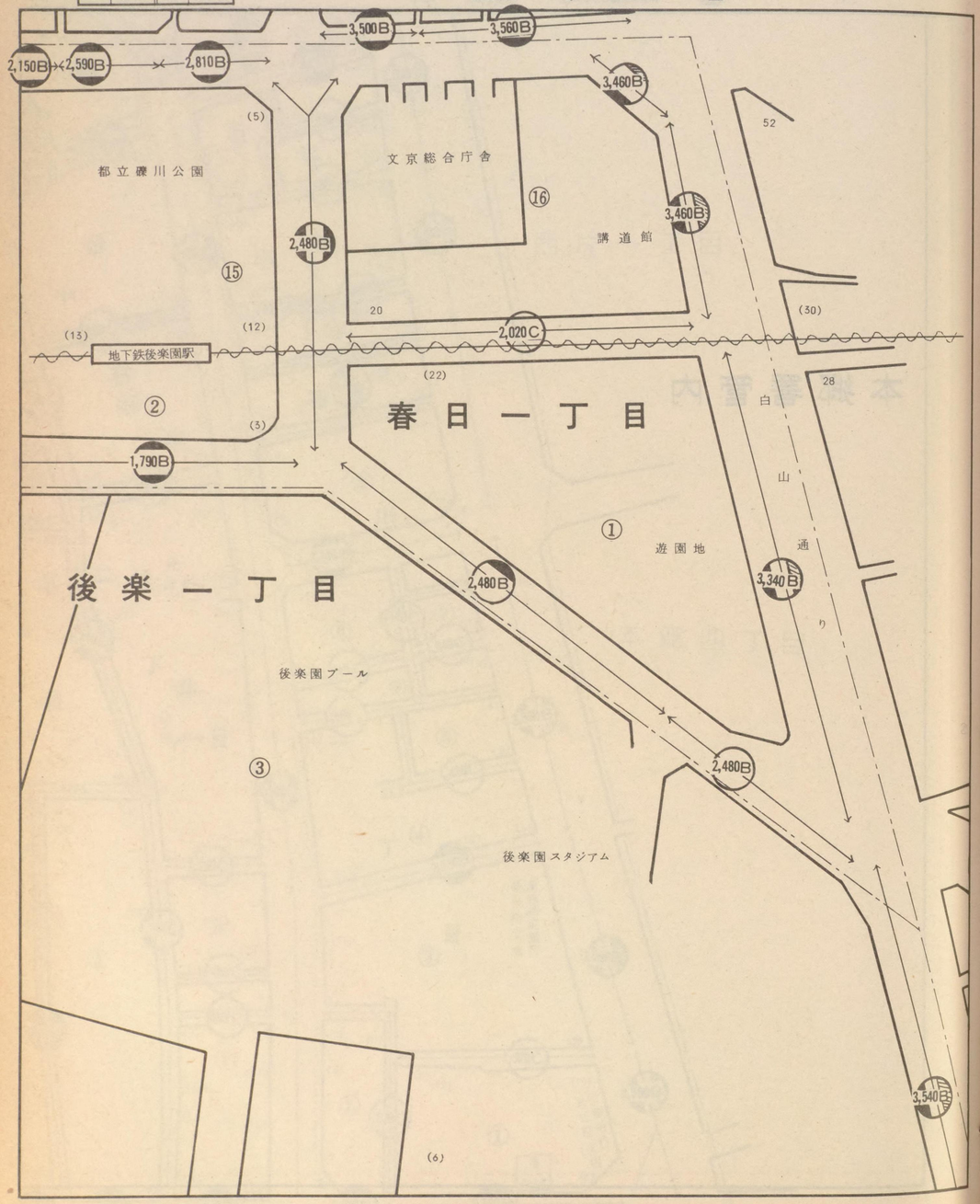

80029

80024　小石川(一)　春日(一)　後楽(一)　本郷署管内 (90013)

80031

小石川 63

80030

本郷四丁目

本郷署管内

本郷一丁目

記号	借地権割合	記号	借地権割合
A	90%	E	50%
B	80%	F	40%
C	70%	G	30%
D	60%	H	20%

繁華街・高度商業地区
道路を中心として全地域
道路沿い

普通商業地区
併用住宅地区
全地域
北側道路沿い
南側全地域

中小工場地区
北側全地域
南側道路沿い
南側全地域

大工場地区
北側全地域
南側道路沿い
北側全地域

普通住宅地区
家内工業地区
無印は全地域

80031

庭園入口 ⑥
住宅金融公庫 ④
後楽園スタジアム
後楽園イエロービル
③
後楽一丁目
後楽園ローラースケートリンク
後楽園卓球センター
1,520C
2,130C
1,810C
2,720B
3,160B
3,300B
3,500B
3,040B
小石川橋
全逓会館 ②
三崎橋 ⑨
⑦
①
神田川
水道橋駅

三崎町三丁目

三崎町二丁目

神田署管内

80030

後楽(一)
本郷署管内 (90014)
麹町署管内 (20002)
80025

小石川 63

80031

3,540B
3,560B
3,560B
本郷一丁目
本郷署管内
㊏
東京都立工芸商業学校
水道橋

三崎町一丁目



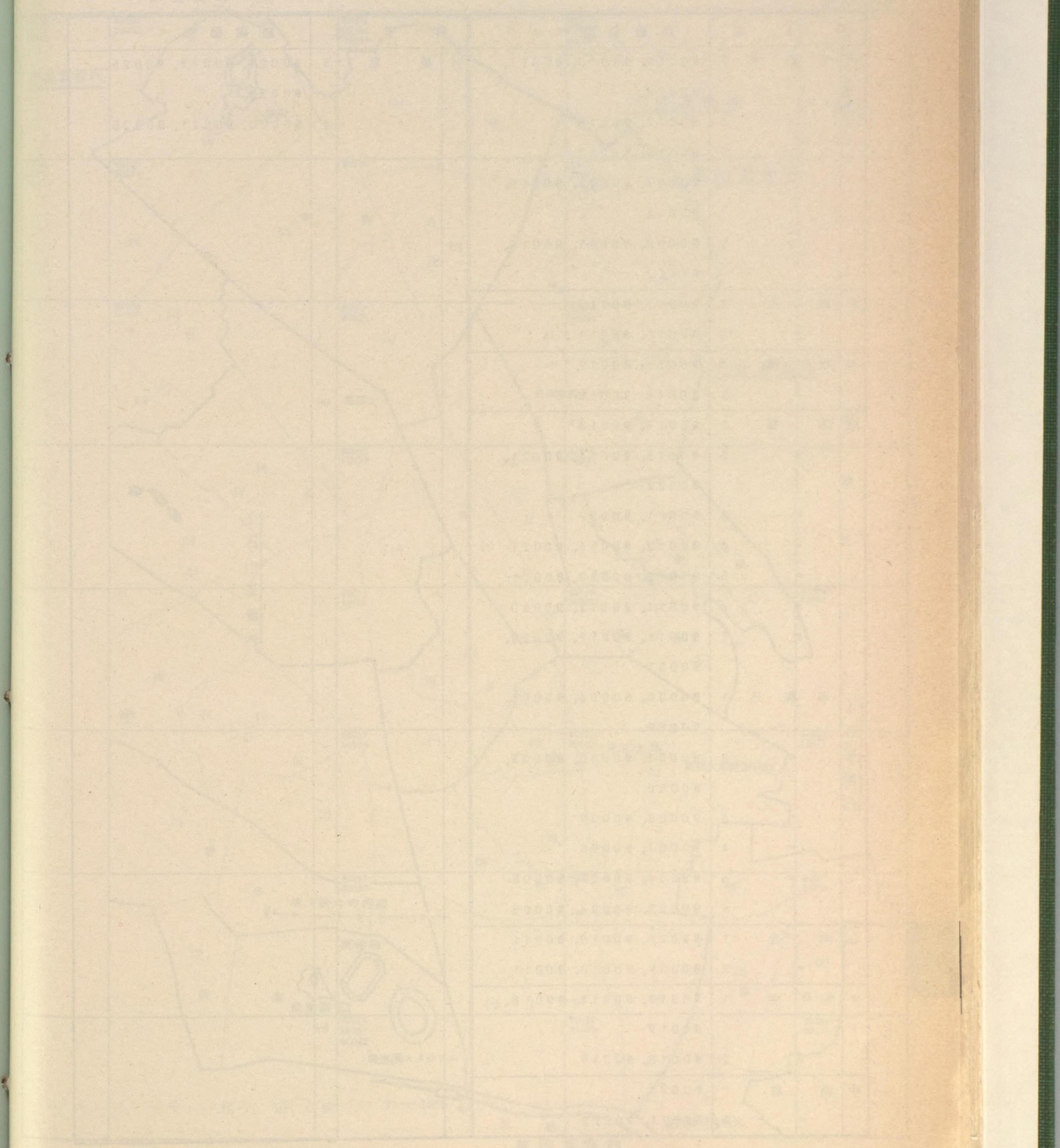

町丁名索引

本　郷税務署

町丁名		路線価図ページ
せ	千駄木 1	90009、90010、90017、90018
	〃 2	90017、90018
	〃 3	90016、90017
	〃 4	90007、90008、90015、90016
	〃 5	90008、90009、90016、90017
に	西片 1	90011、90012
	〃 2	90010、90011
ね	根津 1	90018、90019
	〃 2	90018、90019
ほ	本郷 1	90013、90014
	〃 2	90013、90014、90021、90022
	〃 3	90021、90022
	〃 4	90012、90013、90021
	〃 5	90012、90020、90021
	〃 6	90011、90012、90020
	〃 7	90011、90019、90020、90021
	本駒込 1	90005、90006、90008、90009
	〃 2	90004、90005、90006、90008
	〃 3	90008、90009
	〃 4	90007、90008
	〃 5	90004、90007、90008
	〃 6	90002、90004、90005
む	向丘 1	90009、90010、90011
	〃 2	90009、90010、90011
や	弥生 1	90010、90011、90018、90019
	〃 2	90018、90019
ゆ	湯島 1	90022
	〃 2	90021、90022
ゆ	湯島 3	90021、90022、90025、90026
	〃 4	90020、90021、90025

索引図　本郷

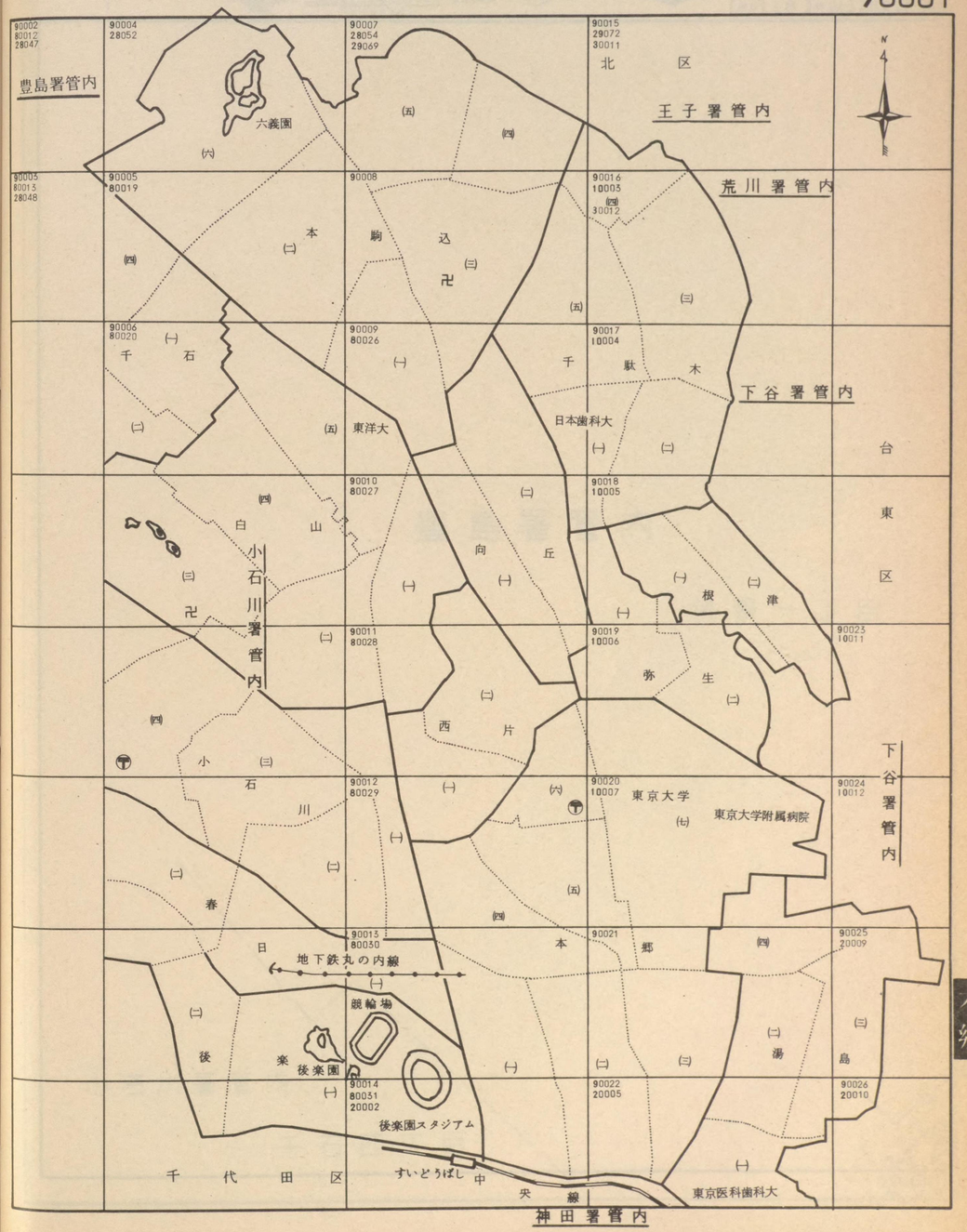

記号	借地権割合	記号	借地権割合
A	90%	E	50%
B	80%	F	40%
C	70%	G	30%
D	60%	H	20%

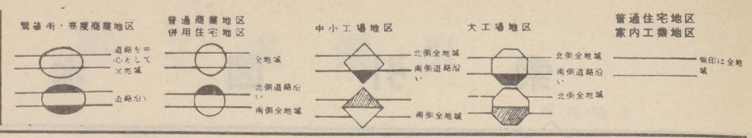

90002

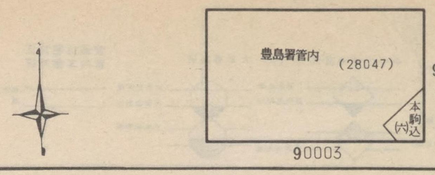

本郷 63

90002

豊島署管内

巣鴨一丁目

小石川署管内

千石四丁目

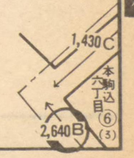

本郷

記号	借地権割合	記号	借地権割合
A	90%	E	50%
B	80%	F	40%
C	70%	G	30%
D	60%	H	20%

普通商業・準商業地区

普通商業地区
併用住宅地区

中小工場地区

大工場地区

普通住宅地区
家内工業地区

90003

90002

小石川署管内
(80013)

本駒込(内)

90005

本郷 63

90003

豊島署管内

巣鴨一丁目

本駒込六丁目

2,640日

小石川署管内

千石四丁目

記号	借地権割合	記号	借地権割合
A	90%	E	50%
B	80%	F	40%
C	70%	G	30%
D	60%	H	20%

繁華街・高度商業地区
道路を中心として全地域
道路沿い

普通商業地区
併用住宅地区
全地域
北側道路沿い
南側全地域

中小工場地区
北側全地域
南側道路沿い
南側全地域

大工場地区
北側全地域
南側道路沿い
北側全地域

普通住宅地区
家内工業地区
無印は全地域

90004

豊島署管内

駒込四丁目

至上野

山手線

至新宿

巣鴨二丁目

本駒込

六丁目

豊島署管内

文京学園
女子高等学校
〃中学校
附属幼稚園

大和郷
巡査派出所

六義園

1,210C
1,420C
1,300C
1,390C
1,430C
1,350C
1,240C
1,260C

(28052)
豊島署管内

90002
90007
90005

本郷 63
90004

駒込三丁目

豊島署管内

駒込一丁目

本駒込

二丁目

六義園

文京区立
昭和小学校

国立国会図書館支部
東洋文庫

建設省
土木研究所

1,520C
1,430C
2,640B
2,600B
2,520B
1,140C
1,800C
1,840C
1,840B
1,760C
780C
920C
870C
820C
950C
740C
730C
770C

記号	借地権割合	記号	借地権割合
A	90%	E	50%
B	80%	F	40%
C	70%	G	30%
D	60%	H	20%

繁華街・高度商業地区　道路を中心として全地域　道路沿い

普通商業地区 併用住宅地区　全地域　北側道路沿い　南側全地域

中小工場地区　北側全地域　南側道路沿い　南側全地域

大工場地区　北側全地域　南側道路沿い　北側全地域

普通住宅地区 家内工業地区　無印は全地域

90005

本駒込六丁目

大和郷幼稚園

富士銀行駒込支店

(文)都立小石川高等学校

(29)

(文)文京区立駕籠町小学校

小石川署管内

千石四丁目

千石一丁目

コンパルマンション

90004

90003

90008

90006

(80019) 小石川署管内

本郷 63

90005

国立国会図書館 東洋文庫

本駒込五丁目

(28) 科研化学(株)

原子力研究所 アイソトープ研究所

本駒込二丁目

日本住宅公団 富士前アパート

(文)文京区立駕籠町小学校

京北幼稚園

明治生命三河屋

本駒込一丁目

記号	借地権割合	記号	借地権割合
A	90%	E	50%
B	80%	F	40%
C	70%	G	30%
D	60%	H	20%

繁華街・高度商業地区

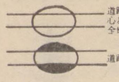

普通商業地区
併用住宅地区

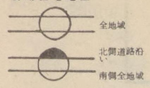

中小工場地区

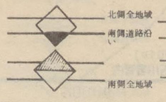

大工場地区

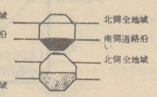

普通住宅地区
家内工業地区



90006

90005

(二)本駒込(一)

小石川署管内

(80020)

90009

本郷 63

90006

白山五丁目

小石川署管内

ⓧ 京北商業高等学校

ⓧ 東洋大学

記号	借地権割合	記号	借地権割合
A	90%	E	50%
B	80%	F	40%
C	70%	G	30%
D	60%	H	20%

繁華街・高度商業地区
道路を中心として全地域
道路沿い

普通商業地区 併用住宅地区
全地域
北側道路沿い
南側全地域

中小工場地区
北側全地域
南側道路沿い
南側全地域

大工場地区
北側全地域
南側道路沿い
北側全地域

普通住宅地区 家内工業地区
無印は全地域

90007

豊島署管内

駒込一丁目

本駒込五丁目

神明北公園

富士前公園

富士神社

文京区立神明町児童公園

(28054) 豊島署管内

(29069) 王子署管内

本駒込(五)

本駒込(四)

千駄木(四)

90004

90015

90008

本郷 63

90007

王子署管内

田端町

本駒込四丁目

動坂公園

都営本駒込アパート

斉藤(122)

源子うなぎ

吉本肉店

南千駄木銀行

千駄木四丁目

記号	借地権割合	記号	借地権割合
A	90%	E	50%
B	80%	F	40%
C	70%	G	30%
D	60%	H	20%

繁華街・高度商業地区　普通商業地区 併用住宅地区　中小工場地区　大工場地区　普通住宅地区 家内工業地区

90008

本駒込 富士神社　五丁目　本駒込二丁目　本駒込　一丁目　三丁目　本駒込

文京区立第九中学校　駒込天祖神社　駒込警察署　島田洋菓子店　吉祥寺　吉祥寺入口　洞泉寺　順天堂病院　シルビアハーマ教元寺　大辻寺

90007　90005　90016　90009

本郷 63

90008

本駒込 富士神社　五丁目　本駒込二丁目　本駒込　一丁目　三丁目　本駒込

文京区立第九中学校　駒込天祖神社　駒込警察署　島田洋菓子店　吉祥寺　吉祥寺入口　洞泉寺　順天堂病院　シルビアハーマ教元寺　大辻寺

本駒込　四丁目　本駒込　三丁目　千駄木　四丁目　千駄木　五丁目

駒込病院　区立駒込公園　巡査派出所　岩谷荘　松本　山本　文京区立千駄木小学校　文京区立文林中学校

記号	借地権割合	記号	借地権割合
A	90%	E	50%
B	80%	F	40%
C	70%	G	30%
D	60%	H	20%

繁華街・高度商業地区
道路を中心として全地域
道路沿い

普通商業地区 併用住宅地区
全地域
北側道路沿い
南側全地域

中小工場地区
北側全地域
南側道路沿い
南側全地域

大工場地区
北側全地域
南側道路沿い
北側全地域

普通住宅地区 家内工業地区
無印は全地域

90009

本駒込七丁目
本駒込三丁目
本駒込一丁目
本駒込二丁目
向丘一丁目
白山五丁目
小石川署管内
養昌寺
金森
山田
定泉寺
常徳寺
仙龍寺
龍光寺
高林寺
栄松寺
瑞泰寺
徳法寺
潮泉寺
一音寺
文京明星幼稚園
文京区立駒本小学校
大阪屋
浅嘉町巡査派出所
白山一丁目

90008
90006
90017
90010
小石川署管内 (80026)
本駒込一丁目
本駒込二丁目
千駄木一丁目
向丘一丁目

本郷 63

90009

千駄木五丁目
向丘二丁目
向丘一丁目
千駄木一丁目
文京学園 高等学校 中学校
蓮光寺
光源寺
清林寺
常瑞寺
顕本寺
十方寺
文京区立駒本小学校
郁文館学園 中学校 高校

記号	借地権割合	記号	借地権割合
A	90%	E	50%
B	80%	F	40%
C	70%	G	30%
D	60%	H	20%

繁華街・高度商業地区　普通商業地区 併用住宅地区　中小工場地区　大工場地区　普通住宅地区 家内工業地区

道路を中心として全地域　道路沿い　全地域　北側道路沿い　南側全地域　北側全地域　南側道路沿い　南側全地域　北側全地域　南側道路沿い　北側全地域　無印は全地域

90010

小石川署管内　白山一丁目

向丘　一丁目　二丁目　西片　一丁目　二丁目

機動建設工学舎

文 東京都立向丘高等学校

文 文京区立誠之小学校

90009　90018　90011

小石川署管内 (80027)

本郷 63

90010

千駄木　一丁目　二丁目　弥生　一丁目　二丁目　向丘　一丁目　二丁目　西片　一丁目　二丁目

卍 長元寺　卍 真浄寺　卍 浄心寺　卍 正行寺　卍 西善寺　卍 若妙寺　卍 願行寺

文 郁文館高等学校 商業高等学校 中学校

文 日本医科大学 日本医科大学附属病院

文 文京学園

(株)中央宣伝企画

渋木アーバンハイツ

東京瓦斯KK本郷サービスステーション

東京大学グランド

記号	借地権割合	記号	借地権割合
A	90%	E	50%
B	80%	F	40%
C	70%	G	30%
D	60%	H	20%

繁華街・高度商業地区　普通商業地区 併用住宅地区　中小工場地区　大工場地区　普通住宅地区 家内工業地区

90011

小石川署管内

白山一丁目　小石川一丁目　西片　一丁目　二丁目　六丁目

文京区立 誠之小学校　安藤坂　マンション　基2

90010　90019　90012

小石川署管内（80028）

本郷 63

90011

向丘一丁目　向丘二丁目　弥生一丁目　本郷七丁目

文京区幼稚園　文京区立第六中学校　文京区役所向丘出張所　サンチェーン　岩川ビル　東京大学農学部　弥生町巡査派出所　本郷東京大学　文京区立西片児童遊園

記号	借地権割合	記号	借地権割合
A	90%	E	50%
B	80%	F	40%
C	70%	G	30%
D	60%	H	20%

繁華街・高度商業地区　普通商業地区 併用住宅地区　中小工場地区　大工場地区　普通住宅地区 家内工業地区

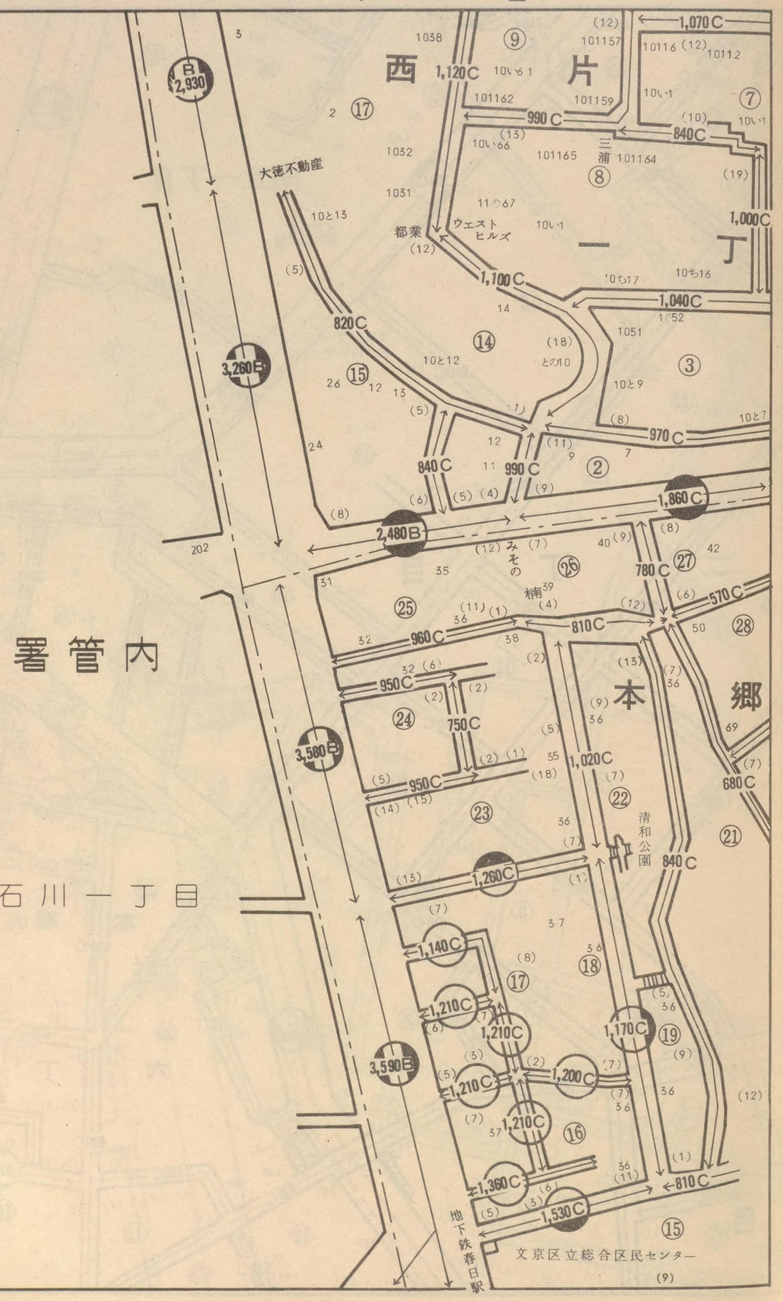

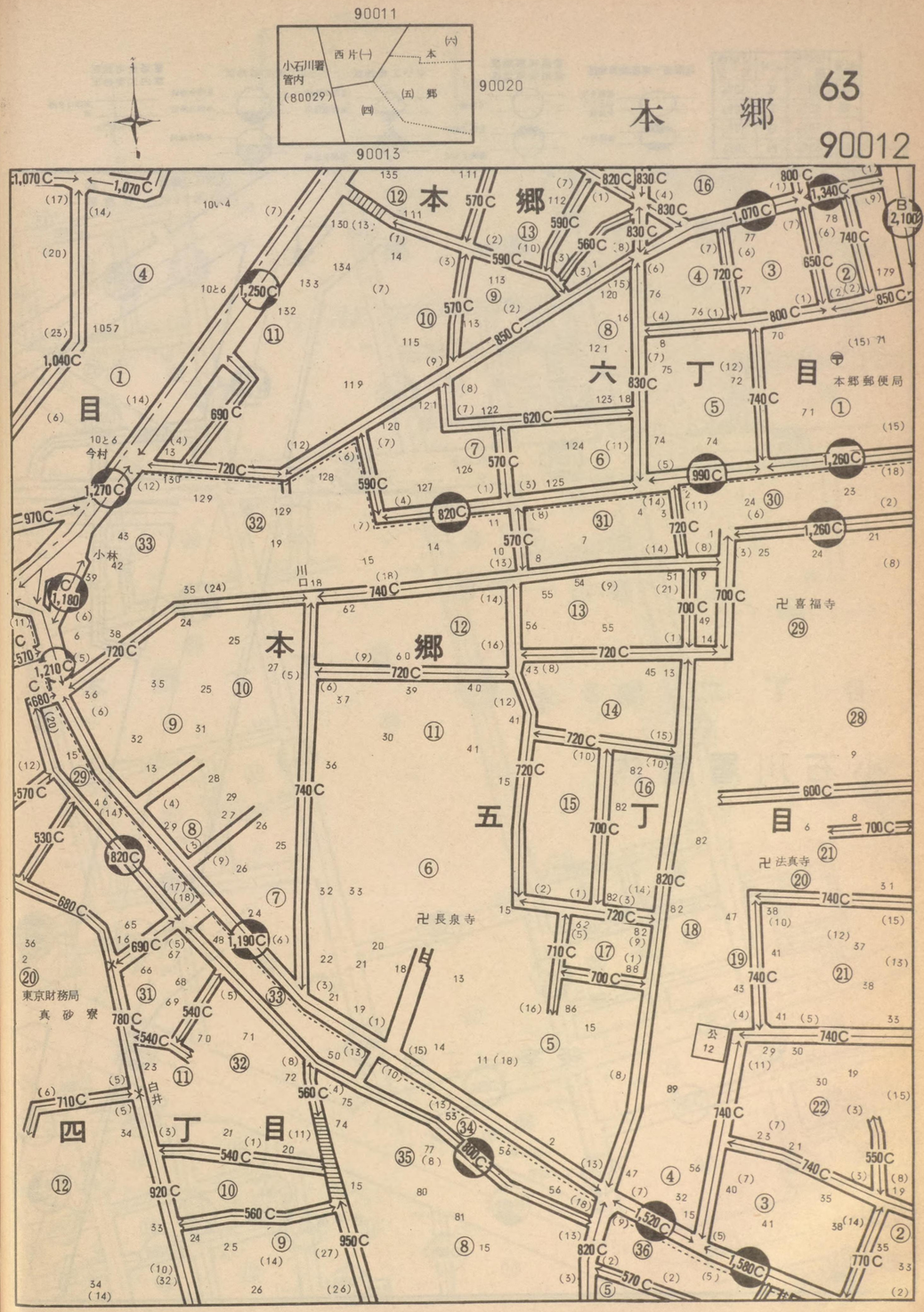

記号	借地権割合	記号	借地権割合
A	90%	E	50%
B	80%	F	40%
C	70%	G	30%
D	60%	H	20%

繁華街・高度商業地区
普通商業地区 併用住宅地区
中小工場地区
大工場地区
普通住宅地区 家内工業地区

90013

ⓧ京区立総合区民センター　本郷税務署

丸の内線　白山通り　至後楽園駅

春日一丁目

小石川署管内

後楽一丁目

後楽園スタジアム

90012　90021　90014

小石川署管内 (80030)

本郷 63

90013

東京都交通局本郷出張所　中外日報　大阪市（東京寮）　ⓧ文真砂小学校(15)　春日通り　ⓧ第二中学校　東洋女子短期大学　日本電々㈱　8石丸ストアー

本郷一丁目　本郷二丁目　本郷四丁目

記号	借地権割合	記号	借地権割合
A	90%	E	50%
B	80%	F	40%
C	70%	G	30%
D	60%	H	20%

繁華街・高度商業地区
道路を中心として全地域
道路沿い

普通商業地区 併用住宅地区
全地域
北側道路沿い
南側全地域

中小工場地区
北側全地域
南側道路沿い
南側全地域

大工場地区
北側全地域
南側道路沿い
北側全地域

普通住宅地区 家内工業地区
無印は全地域

90014

後楽一丁目

至小石川橋

すいどうばし

小石川署管内

三崎二丁目

90013

(80031) 小石川署管内

本郷 (一) (二)

90022

(20002) 神田署管内

本郷 63

90014

本郷一丁目

興安寺

桜除学園

岡崎組 (6)

地下鉄水道橋駅

工芸高等学校

昭和第一高等学校

元町小学校

本郷二丁目

水道橋

外堀通り

至水道橋

総武線

中央線

神田駿河台二丁目

三崎町一丁目

神田猿楽町二丁目

神田署管内

記号	借地権割合	記号	借地権割合
A	90%	E	50%
B	80%	F	40%
C	70%	G	30%
D	60%	H	20%

繁華街・高度商業地区
道路を中心として全地域
道路沿い

普通商業地区
併用住宅地区
全地域
北側道路沿い
南側全地域

中小工場地区
北側全地域
南側道路沿い
南側全地域

大工場地区
北側全地域
南側道路沿い
北側全地域

普通住宅地区
家内工業地区
無印は全地域

90015

田端町

王子署管内

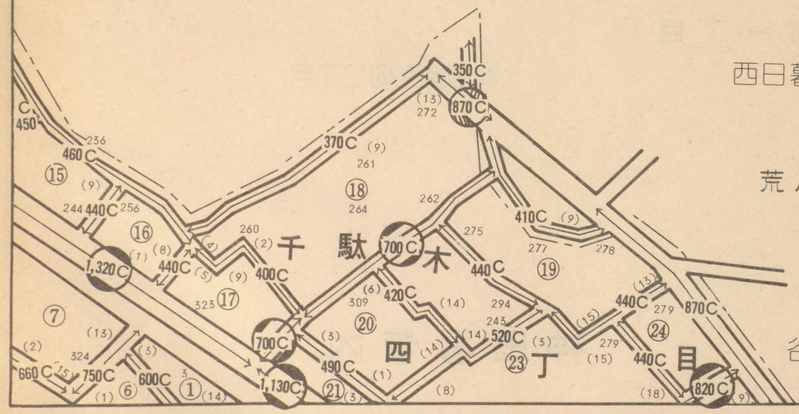

西日暮里四丁目

荒川署管内

谷中三丁目

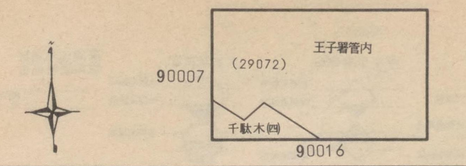

本郷 63

90015

本郷 63

90016

記号	借地権割合	記号	借地権割合
A	90%	E	50%
B	80%	F	40%
C	70%	G	30%
D	60%	H	20%

繁華街・高度商業地区
道路を中心として全地域
道路沿い

普通商業地区 併用住宅地区
全地域
北側道路沿い
南側全地域

中小工場地区
北側全地域
南側道路沿い
南側全地域

大工場地区
北側全地域
南側道路沿い
北側全地域

普通住宅地区 家内工業地区
無印は全地域

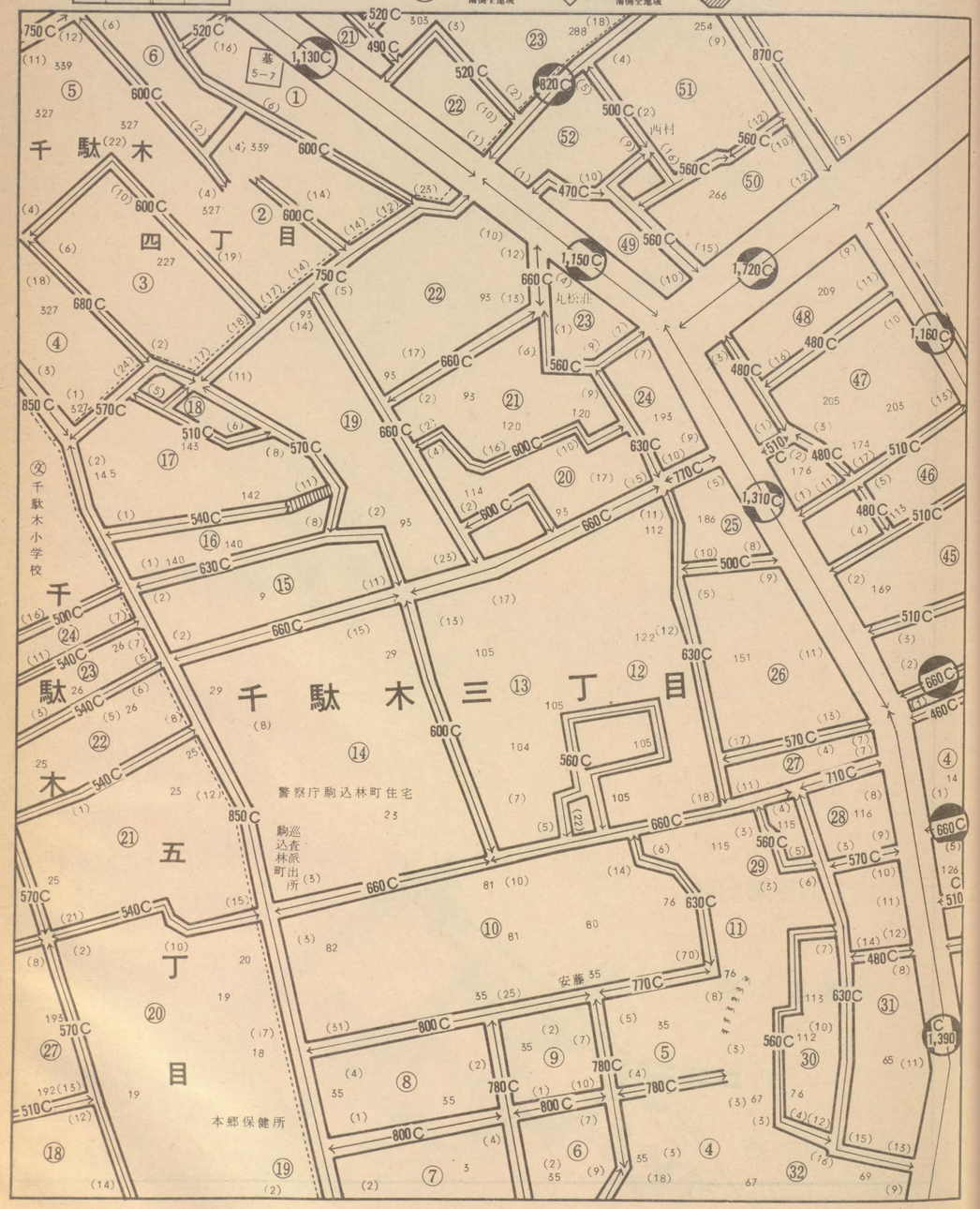

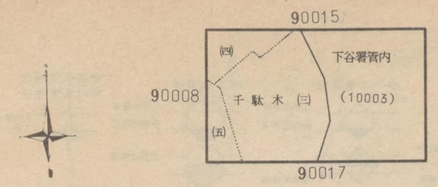

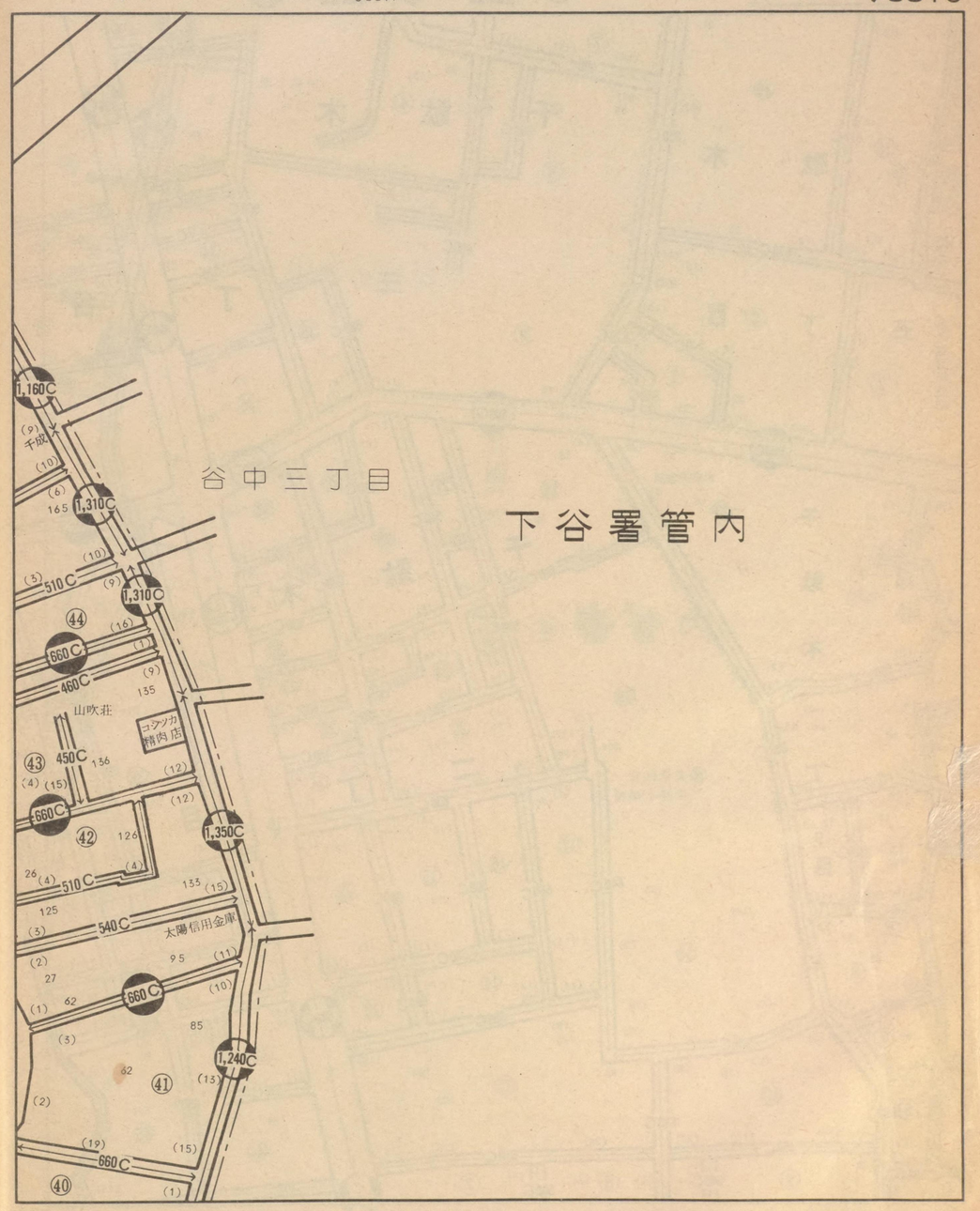

記号	借地権割合	記号	借地権割合
A	90%	E	50%
B	80%	F	40%
C	70%	G	30%
D	60%	H	20%

繁華街・高度商業地区
道路を中心として全地域
道路沿い

普通商業地区
併用住宅地区
全地域
北側道路沿い
南側全地域

中小工場地区
北側全地域
南側道路沿い
南側全地域

大工場地区
北側全地域
南側道路沿い
北側全地域

普通住宅地区
家内工業地区
無印は全地域

90017

90016

90009

90018

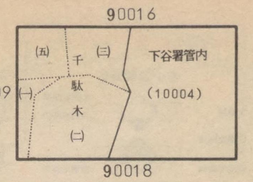

本郷 63

90017

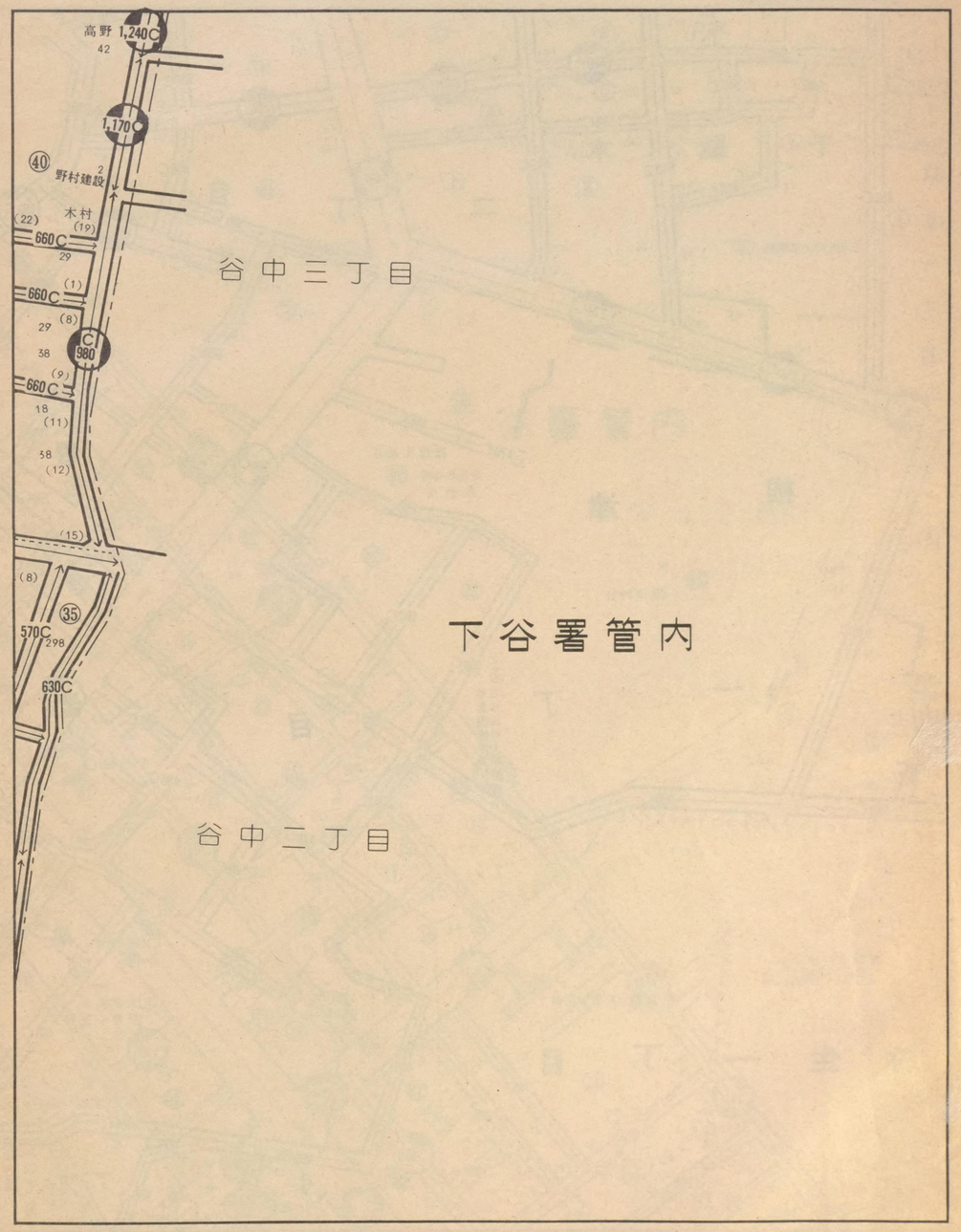

記号	借地権割合	記号	借地権割合
A	90%	E	50%
B	80%	F	40%
C	70%	G	30%
D	60%	H	20%

繁華街・高度商業地区 — 道路を中心として全地域 / 道路沿い

普通商業地区 併用住宅地区 — 全地域 / 北側道路沿い / 南側全地域

中小工場地区 — 北側全地域 / 南側道路沿い / 北側全地域 / 南側全地域

大工場地区 — 北側全地域 / 南側道路沿い / 北側全地域

普通住宅地区 家内工業地区 — 無印は全地域

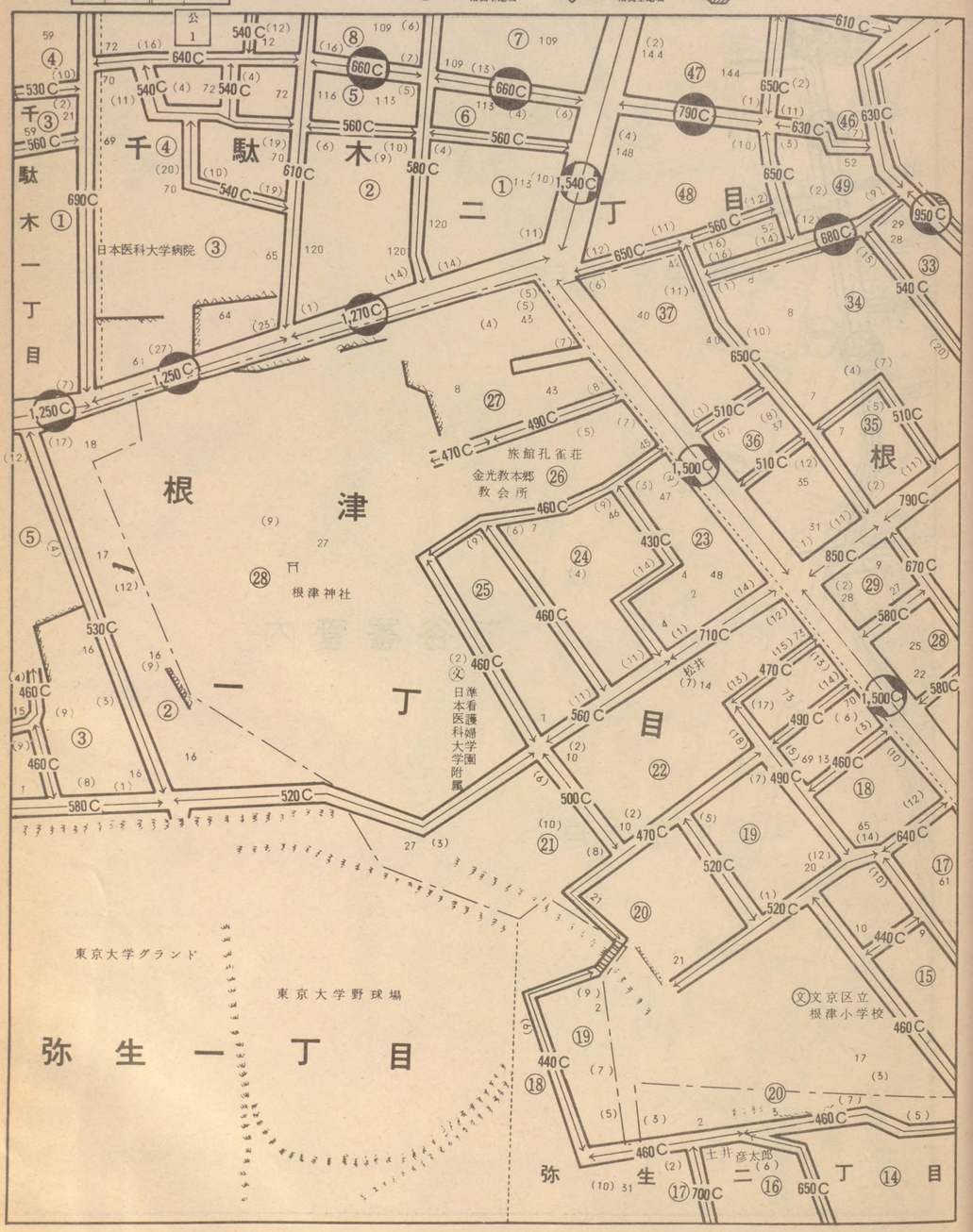

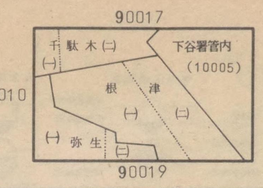

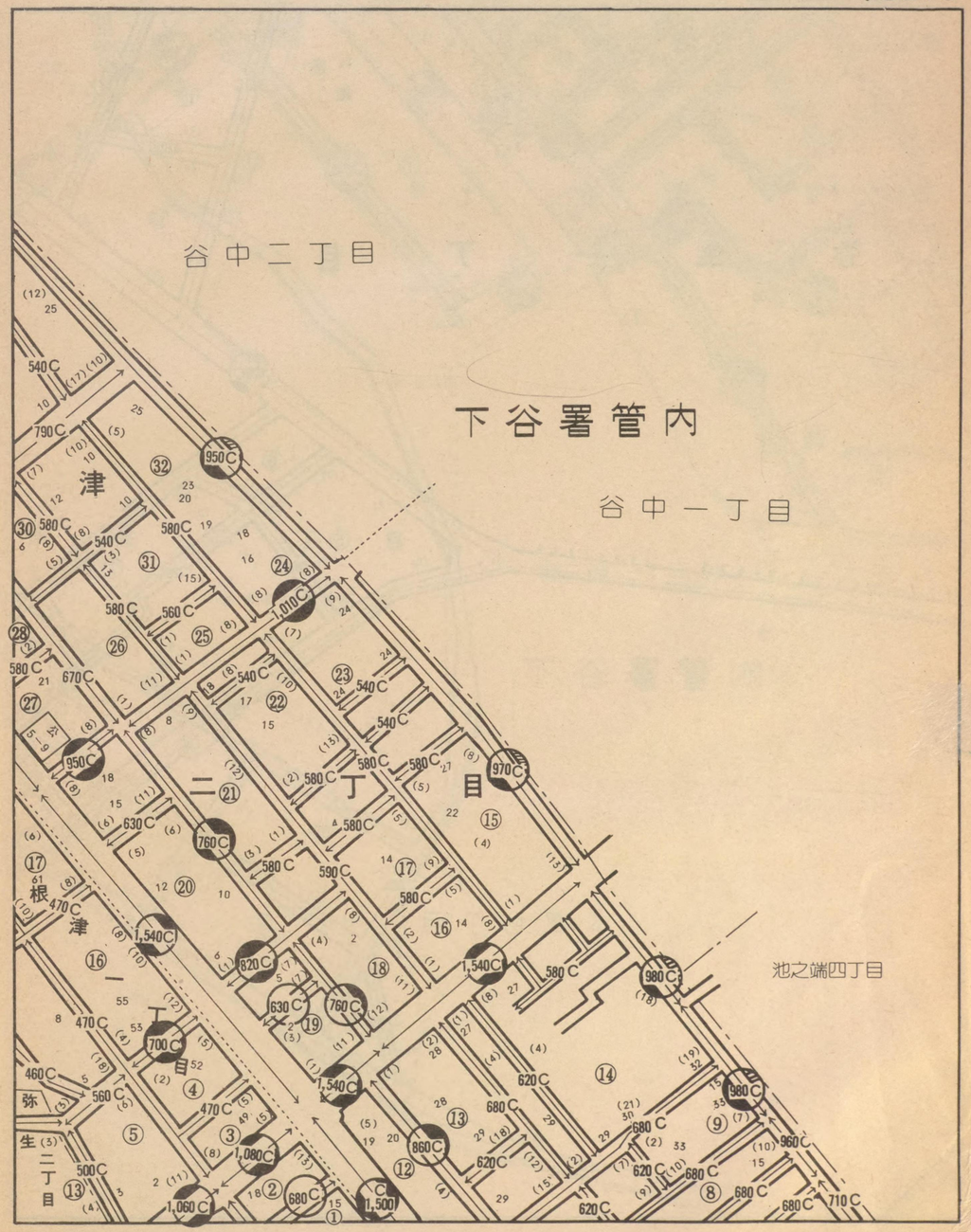

記号	借地権割合	記号	借地権割合
A	90%	E	50%
B	80%	F	40%
C	70%	G	30%
D	60%	H	20%

繁華街・高度商業地区
道路を中心として全地域
道路沿い

普通商業地区 併用住宅地区
全地域
北側道路沿い
南側全地域

中小工場地区
北側全地域
南側道路沿い
南側全地域

大工場地区
北側全地域
南側道路沿い
北側全地域

普通住宅地区 家内工業地区
無印は全地域

90019

東京大学農学部

弥生一丁目

東京大学

700C 650C 470C 1,020C 770C 720C 760C 770C 720C 770C

本郷七丁目

90018 根津(一)

90011 (一)弥生(二) 90023

本郷(七) 下谷署管内(10006)

90020

本郷 63

90019

池之端四丁目

根津一丁目

根津二丁目

500C 1,060C 680C 1,500C 760C 620C 680C 860C 680C 680C 710C 660C 660C 660C 840C 760C 790C 940C 700C 700C 1,020C 1,040C 790C 810C 970C

休昌院

上野鉄道職員集会所

池之端二丁目

弥生二丁目

東京大学理学部

770C 790C 820C 630C 790C 790C 850C 810C 830C 850C 850C 850C

東京大学

下谷署管内

記号	借地権割合	記号	借地権割合
A	90%	E	50%
B	80%	F	40%
C	70%	G	30%
D	60%	H	20%

繁華街・高度商業地区
道路を中心として全地域
道路沿い

普通商業地区
併用住宅地区
全地域
北側道路沿い
南側全地域

中小工場地区
北側全地域
南側道路沿い
南側全地域

大工場地区
北側全地域
南側道路沿い
北側全地域

普通住宅地区
家内工業地区
無印は全地域

90020

正門
本郷六丁目
本郷通り
赤門
一四郎池
東京大学
③
五丁目
六丁目
七丁目
本郷
B 2,100
B 2,110
B 2,260
B 2,350
B 2,720
1,260C
600C
920C
640C
1,000C
740C
800C
870C
1,040C
1,220C
1,190C
1,460C

90019
90012
90024
90021
(六)
(五)
(七)
本郷
湯島四
下谷署管内
(10007)

本郷 63

90020

池之端二丁目
850C
本郷七丁目
東京大学附属病院
下谷署管内
教職員住宅
⑫
890C
卍 講安寺
湯島四丁目
C 1,160
1,160C
⑪
⑥
池之端一丁目
下谷署管内
湯島四丁目
⑨
⑩
⑧
⑦
1,140C
980C

記号	借地権割合	記号	借地権割合
A	90%	E	50%
B	80%	F	40%
C	70%	G	30%
D	60%	H	20%

繁華街・高度商業地区　道路を中心として全地域　道路沿い
普通商業地区併用住宅地区　全地域　北側道路沿い　南側全地域
中小工場地区　北側全地域　南側道路沿い　南側全地域
大工場地区　北側全地域　南側道路沿い　北側全地域
普通住宅地区家内工業地区　無印は全地域

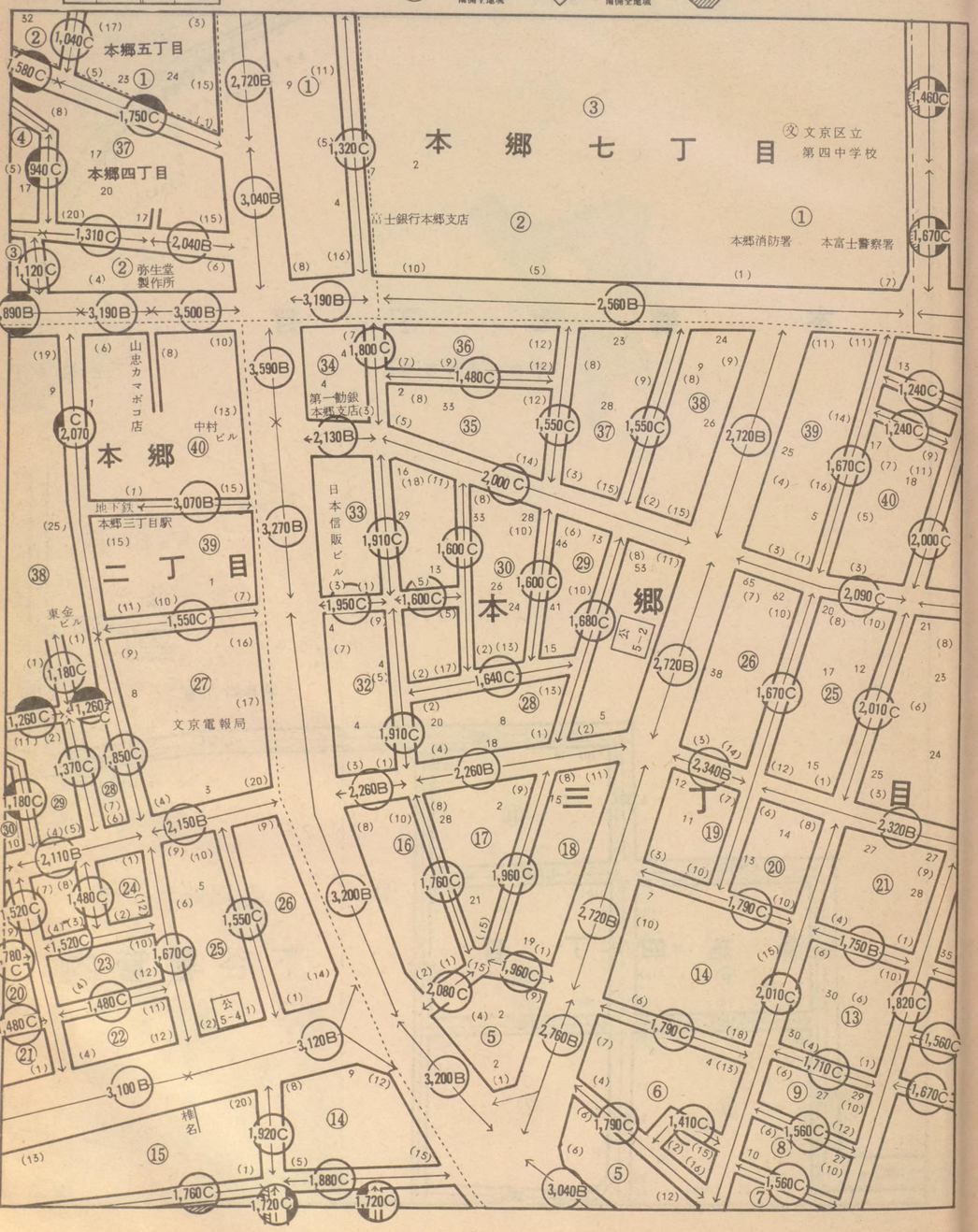

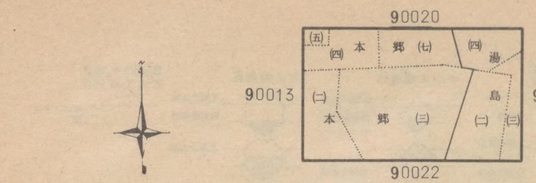

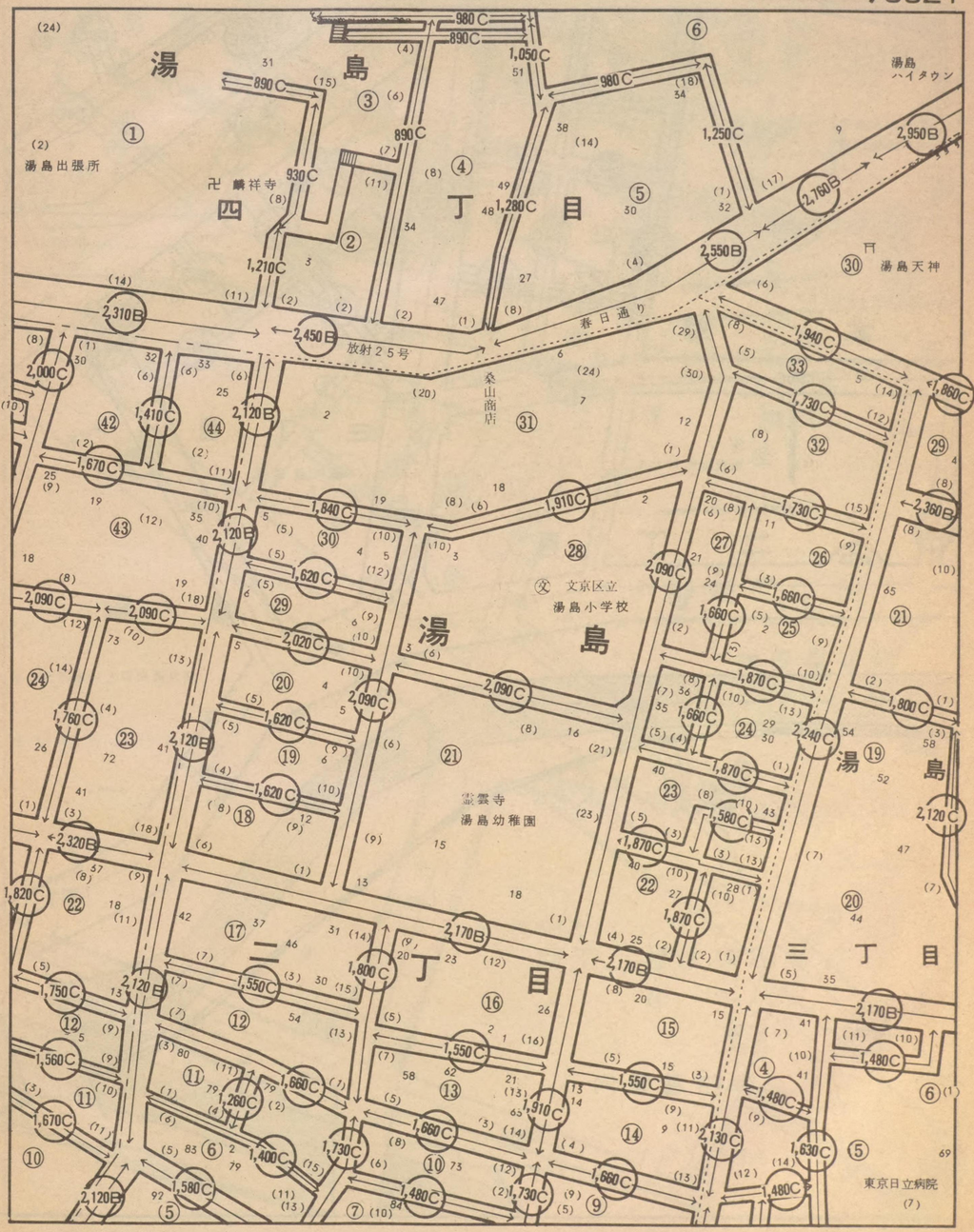

記号	借地権割合	記号	借地権割合
A	90%	E	50%
B	80%	F	40%
C	70%	G	30%
D	60%	H	20%

繁華街・高度商業地区　道路を中心として全地域　道路沿い

普通商業地区 併用住宅地区　全地域　北側道路沿い　南側全地域

中小工場地区　北側全地域　南側道路沿い　南側全地域

大工場地区　北側全地域　南側道路沿い　北側全地域

普通住宅地区 家内工業地区　無印は全地域

90022

東京都水道局 本郷給水場

本　郷

二　丁　目

順天堂医科大学

順天堂病院

三楽病院

本　郷

三　丁　目

外堀通り

至高尾

中央線

神田駿河台二丁目

神田署管内

至東京

90021

90014

90026 (20005)

神田署管内 (20005)

本　郷　63

90022

湯島

二丁目

三丁目

東京ビクター

湯島三丁目

湯島

東京医科歯科大学附属病院

東京医科歯科大学

一　丁　目

湯島派出所

外神田二丁目

神田署管内

湯島聖堂

東薬局

地下鉄 お茶の水駅

外堀通り

おちやのみず

至東京

聖橋

外神田

記号	借地権割合	記号	借地権割合
A	90%	E	50%
B	80%	F	40%
C	70%	G	30%
D	60%	H	20%

繁華街・高度商業地区
道路を中心として全地域
道路沿い

普通商業地区
併用住宅地区
全地域
北側道路沿い
南側全地域

中小工場地区
北側全地域
南側道路沿い
南側全地域

大工場地区
北側全地域
南側道路沿い
北側全地域

普通住宅地区
家内工業地区
無印は全地域

90023

池之端四丁目

池之端三丁目

790C
700C
930C
970C
根津
①
二丁目

上野公園

東照宮

下谷署管内

上野動物園不忍池分園

90019
根津
下谷署管内
(10011)
90024

記号	借地権割合	記号	借地権割合
A	90%	E	50%
B	80%	F	40%
C	70%	G	30%
D	60%	H	20%

90024

繁華街・高度商業地区
道路を中心として全地域
道路沿い

普通商業地区 併用住宅地区
全地域
北側道路沿い
南側全地域

中小工場地区
北側全地域
南側道路沿い
南側全地域

大工場地区
北側全地域
南側道路沿い
北側全地域

普通住宅地区 家内工業地区
無印は全地域

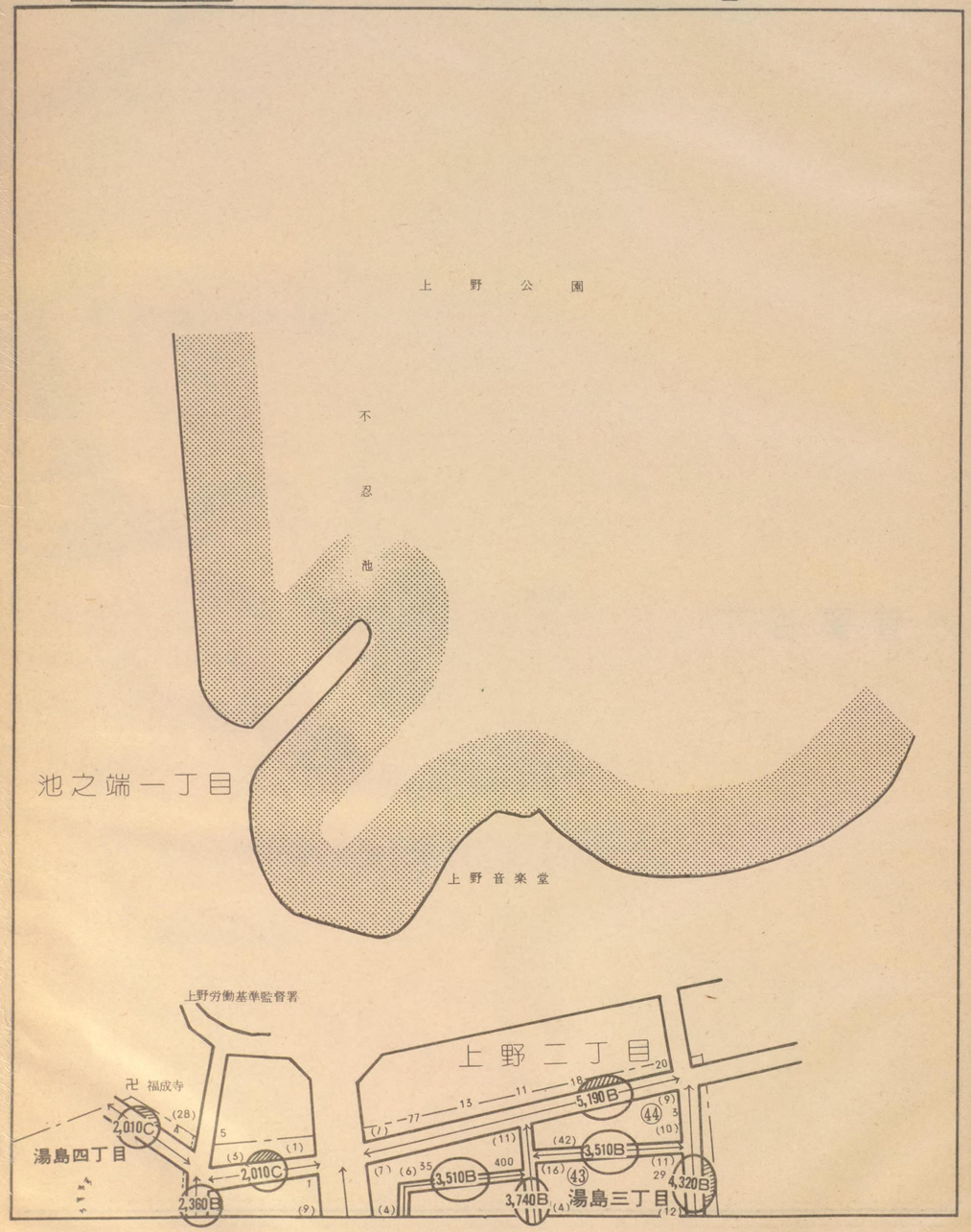

90020

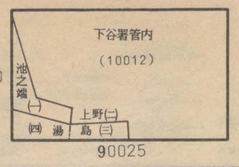

90025

本郷 63

90024

下谷署管内

上野四丁目

90025

記号	借地権割合	記号	借地権割合
A	90%	E	50%
B	80%	F	40%
C	70%	G	30%
D	60%	H	20%

繁華街・高度商業地区　道路を中心として全地域　道路沿い

普通商業地区 併用住宅地区　全地域　北側道路沿い　南側全地域

中小工場地区　北側全地域　南側道路沿い　南側全地域

大工場地区　北側全地域　南側道路沿い　北側全地域

普通住宅地区 家内工業地区　無印は全地域

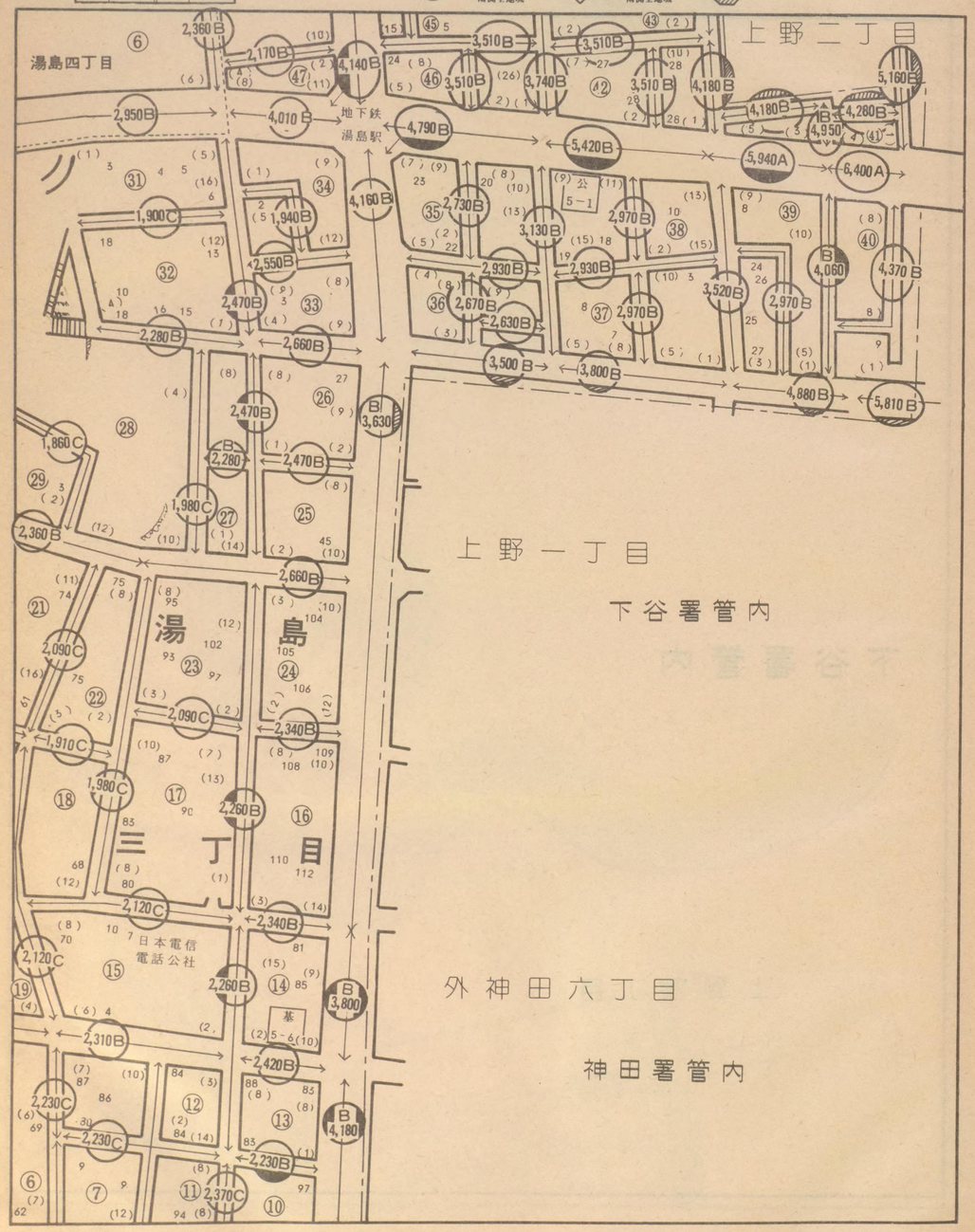

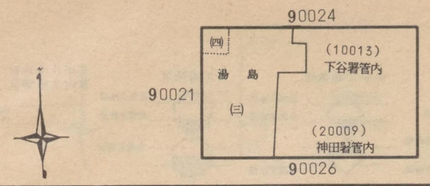

記号	借地権割合	記号	借地権割合
A	90%	E	50%
B	80%	F	40%
C	70%	G	30%
D	60%	H	20%

繁華街・高度商業地区
道路を中心として全地域
道路沿い

普通商業地区
併用住宅地区
全地域
北側道路沿い
南側全地域

中小工場地区
北側全地域
南側道路沿い
南側全地域

大工場地区
北側全地域
南側道路沿い
北側全地域

普通住宅地区
家内工業地区
無印は全地域

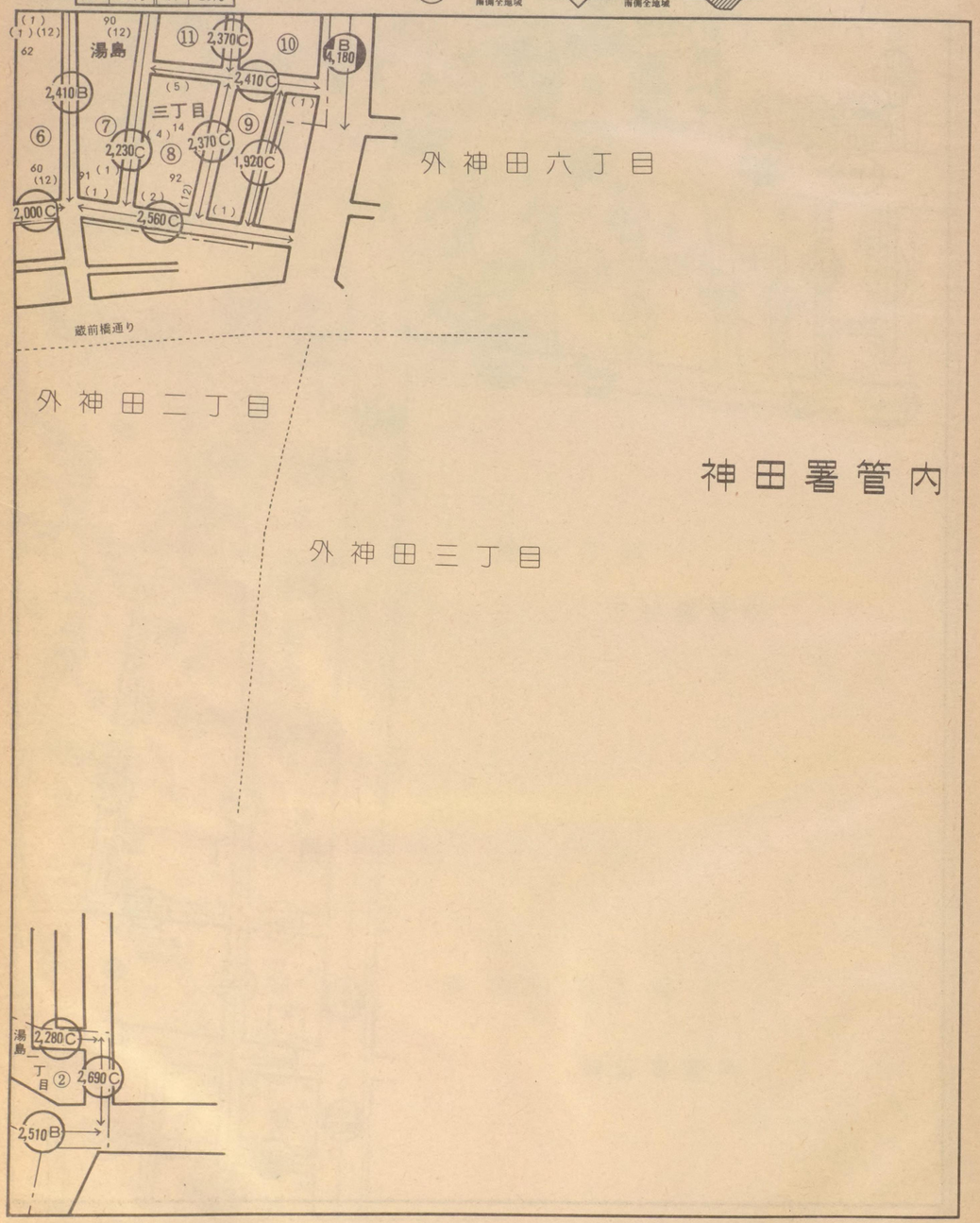

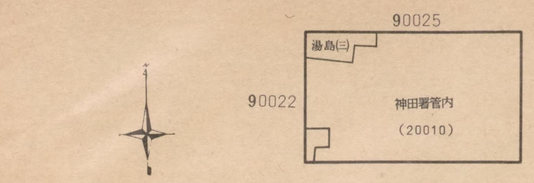

本郷 63
90026

YP2-36
88W19613
複写