

۹۱۵۱۵۰۰۴
۲۴۵۳۴۱
۱۲۹۵
۱۰۱
۲۰۵

بسمه تعالی

پیشگفتار

سرشماری عمومی نفوس و مسکن در ایران به موجب قانون، هر ۱۰ سال یکبار توسط مرکز آمار ایران انجام می‌شود. تاکنون چهار سرشماری عمومی نفوس و مسکن در سالهای ۱۳۳۵، ۱۳۴۵، ۱۳۵۵ و ۱۳۶۵ به مرحله اجرا درآمده است. نخستین سرشماری، توسط اداره کل آمار عمومی، و سرشماریهای بعدی، توسط مرکز آمار ایران انجام گرفته است. سرشماری سال ۱۳۶۵، اولین سرشماری در نظام جمهوری اسلامی ایران است که علی‌رغم جنگ تحمیلی، محاصره اقتصادی و مضیقه‌های ناشی از هر یک، به حول و قوه الهی مطابق برنامه پیش‌بینی شده به نفعی مطلوب به انجام رسید. سرشماری عمومی نفوس و مسکن، مناسبترین ابزار برنامه‌ریزیهای توسعه اجتماعی، اقتصادی و فرهنگی در کشور است که با ارائه آمار و اطلاعات درست، رهنمودهای لازم برای رسیدن به اهداف برنامه‌ریزیهای کوتاه‌مدت، میان‌مدت و بلندمدت را در اختیار سیاست‌گذاران، مسئولان و برنامه‌ریزان کشور قرار می‌دهد.

وسعت و عظمت کار سرشماری، مرکز آمار ایران را بر آن داشت که از نیمه دوم سال ۱۳۶۱ با برنامه‌ریزیهای دقیق، فعالیت مستمر و پیگیری را برای تهیه مقدمات سرشماری عمومی نفوس و مسکن آغاز کند. اولین قدم در این زمینه، شناخت نیازهای اساسی دستگاه‌های مسئول کشور بود که بر آن اساس، طرح مقدماتی سرشماری تهیه شد و به طور آزمایشی در مناطق شهری و روستایی سه شهرستان آستانه شرفیه از استان گیلان، سراوان از استان سیستان و بلوچستان و شادگان از استان خوزستان و نیز در چند حوزه نمونه در هر یک از استانهای دیگر به مرحله اجرا درآمد. با استفاده از نتایج حاصل از آزمایش سرشماری، پرسشنامه‌ها، فرمها و دستورالعملهای فنی و اجرایی مورد تجدید نظر قرار گرفت و بر آن اساس، طرح نهایی سرشماری تهیه و آماده اجرا شد. عملیات اجرایی سرشماری به طور همزمان در تمام نقاط کشور از تاریخ ۱۶ تا ۳۰ مهرماه سال ۱۳۶۵ انجام شد. در این مرحله، سازمان برنامه و بودجه استانها، مراکز تربیت معلم و سایر سازمانها و موسسات دولتی و همچنین نهادهای انقلاب اسلامی، همکاریهای ارزنده‌ای با مرکز آمار ایران داشتند و مردم فداکار ایران نیز با همیاری و مساعدت خود، امکان اجرای موفقیت آمیز سرشماری را فراهم آوردند.

پرسشنامه‌هایی که در جریان اجرای سرشماری تکمیل شده است، حجم عظیمی از اطلاعات آماری را در بر دارد که در جداول متعدد، برای هر یک از سطوح جغرافیایی، قابل استخراج و ارائه است. برخی از این اطلاعات در قالب نشریات نتایج سرشماری ارائه می‌شود و سایر اطلاعات در صورت نیاز و برحسب مورد، در اختیار استفاده‌کنندگان قرار خواهد گرفت.

فرهنگ آبادیهای شهرستان ، یکی از مجموعه نشریات نتایج سرشماری عمومی نفوس و مسکن است که در ۱۹۵ جلد برای ۱۹۵ شهرستان (بر اساس تقسیمات کشوری در زمان سرشماری) منتشر می شود . در هر یک از این نشریات ، ۳۹ خصوصیت عمده جمعیتی ، اجتماعی ، اقتصادی و فرهنگی برای هر یک از آبادیهای دارای سکنه و نیز جدولی در مورد آبادیهای خالی از سکنه شهرستان به تفکیک بخش و دهستان ارائه شده است . همچنین این نشریات شامل نقشه کشور (که نشان دهنده موقعیت شهرستان در داخل استان است) ، نقشه شهرستان (به تفکیک بخش و دهستان ، و موقعیت مراکز بخش ، نقاط شهری و آبادیهای دارای ۲۰۰۰ نفر جمعیت و بیشتر) و نقشه های مربوط به بخش یا بخشهای شهرستان (به تفکیک دهستان و آبادیهای دارای ۲۰ خانوار و بیشتر) است .

لازم به یادآوری است ، نقشه شهرستانها که موقعیت کلیه آبادیها (دارای سکنه و خالی از سکنه) روی آن مشخص شده ، در مرکز آمار ایران موجود و قابل ارائه به استفاده کنندگان است .

امید است این مجموعه از نشریات نتایج سرشماری بتواند اطلاعات لازم برای شناخت اوضاع اجتماعی و اقتصادی آبادیهای کشور را در اختیار تصمیم گیران ، برنامه ریزان و پژوهشگران قرار دهد .

مرکز آمار ایران

فهرست مندرجات فرهنگ آبادیهای شهرستان زرنند

صفحه

عنوان

یک	تعاریف و مفاهیم مورد استفاده در سرشماری عمومی نفوس و مسکن سال ۱۳۶۵ (ویژه فرهنگ آبادیها)
یک	جمعیت (جامعه مورد سرشماری)
یک	خانوار
دو	اقامتگاه معمولی
دو	شهر (نقطه شهری)
دو	آبادی (نقطه روستایی)
دو	جمعیت ساکن در نقاط شهری
دو	جمعیت ساکن در نقاط روستایی
دو	سن
دو	مهاجران وارد شده
دو	محل تولد
دو	باسواد
سه	کار
سه	وضع فعالیت در ۷ روز گذشته

مفاهیم به کار رفته در این نشریه

چهار	نسبت جنسی
چهار	گروههای عمده سنی
چهار	نسبت باسوادی

ویزگیهای عمده نقاط روستایی شهرستان

۱	جمعیت
۲	خانوار
۲	مهاجرت
۴	سواد
۵	وضع فعالیت
۷	نقشه تقسیمات کشوری جمهوری اسلامی ایران به تفکیک استان : ۱۳۶۵
۸	نقشه شهرستان به تفکیک بخش و دهستان

- ۹ نقشه روستایی بخش کوه بنان شهرستان زرنده از استان کرمان
- ۱۰ نقشه روستایی بخش مرکزی شهرستان زرنده از استان کرمان (دهستانهای حتکن ، سربنان ، خانوک ، سلوئیه ، زرنسند ، دشتخاک و طفرالجرد)
- ۱۱ نقشه روستایی بخش مرکزی شهرستان زرنده از استان کرمان (دهستانهای حصین و سیریز)

جداول

- ۱۲ خصوصیات اجتماعی - اقتصادی آبادیهای دارای سکنه شهرستان
- ۳۶ نوع راه و فعالیت کشاورزی آبادیهای خالی از سکنه شهرستان

پیوستها

فرم ۲ - (پرسشنامه آبادی)

فهرست مجموعه نشریات فرهنگ آبادیهای کشور براساس نتایج سرشماری عمومی نفوس و مسکن سال ۱۳۶۵

HA
۴۵۷۰۱۲
۱۳۳۳۳
۱۳۹۵
۱۰۱۰۵
۲۰۰۵

تعاریف و مفاهیم مورد استفاده در سرشماری عمومی نفوس و مسکن سال ۱۳۶۵ (ویژه فرهنگ آبادیها)

جمعیت (جامعه مورد سرشماری)

اعضای همه خانوارهای معمولی ساکن و دستجمعی که اقامتگاه معمولی آنان در زمان سرشماری در ایران قرار دارد و نیز اعضای کلیه خانوارهای معمولی غیر ساکن کشور، جامعه مورد سرشماری را تشکیل می‌دهند. اعضای هیئتهای سیاسی و سفارتخانه‌های خارجی در ایران و افراد خانواده آنان جزو جامعه مورد سرشماری محسوب نمی‌شوند، اما ایرانیان عضو هیئتهای سیاسی و سفارتخانه‌های ایران در خارج از کشور و افراد خانواده آنان، جزو جامعه مورد سرشماری به حساب می‌آیند.

خانوار

خانوار از چند نفر تشکیل می‌شود که با هم در یک اقامتگاه زندگی می‌کنند، با یکدیگر همخرج هستند و معمولاً "با هم غذا می‌خورند". فردی که به تنهایی زندگی می‌کند نیز، خانوار تلقی می‌شود.
خانوار معمولی: خانوار با تعریف فوق، اکثر افراد کشور را در بر می‌گیرد و به همین دلیل این‌گونه خانوارها، "خانوار معمولی" نیز نامیده می‌شود.

خانوار معمولی ساکن: خانواری که در اقامتگاه ثابت سکونت دارد، "خانوار معمولی ساکن" نامیده می‌شود.

خانوار معمولی غیر ساکن: خانواری که در زمان سرشماری در اقامتگاه ثابتی سکونت ندارد، "خانوار معمولی غیر ساکن" نامیده می‌شود. این دسته از خانوارها شامل سه گروه زیر است:

۱- خانوارهایی که در زمان سرشماری در کوچ به سر می‌برند و یا در خارج شهرها و آبادیها در زیر چادر زندگی می‌کنند.

۲- خانوارهایی که در محل زندگی ثابتی زندگی نمی‌کنند و به‌طور مداوم محل زندگی خود را تغییر می‌دهند، مانند کولیها.

۳- خانوارهایی که محل زندگی مشخص ندارند و شبها معمولاً "در پارکها، خرابه‌ها، زیرپلها و ... بیتوته می‌کنند.

خانوار دستجمعی: مجموعه افرادی که به دلیل داشتن هدف یا ویژگیهای مشترک مانند تحصیل، بیماری روانی و ... با هم در یک موسسه از قبیل خوابگاه دانشجویی، آسایشگاه روانی و ... زندگی می‌کنند، یک خانوار دستجمعی به حساب می‌آیند. در این سرشماری، افرادی که در ندامتگاهها، بازداشتگاهها و مراکز مشابه نگهداری می‌شوند و نیز افرادی که در سربازخانهها، پادگانها، پاسگاهها، پایگاهها، یا اردوگاههای نظامی و انتظامی به‌طور جمعی به سر می‌برند و همچنین دانش‌آموزان و دانشجویان موسسات آموزشی نیروهای نظامی و انتظامی، به عنوان اعضای خانوار دستجمعی مورد سرشماری قرار نمی‌گیرند. این‌گونه افراد همراه با سایر اعضای خانوار معمولی خود سرشماری می‌شوند.

اقامتگاه معمولی

اقامتگاه معمولی خانوار، محلی است که خانوار در زمان سرشماری در آنجا زندگی می‌کند، مشروط بر اینکه اقامتگاه دیگری نداشته باشد. اقامتگاه معمولی خانواری که در زمان سرشماری بیش از یک اقامتگاه دارد، محلی است که بیشترین مدت سال را در آنجا به سر می‌برد.

شهر (نقطه شهری)

منظور از شهر، هر یک از نقاطی است که دارای شهرداری باشد.

آبادی (نقطه روستایی)

آبادی به مجموعه یک یا چند مکان و اراضی به هم پیوسته (اعم از کشاورزی و غیرکشاورزی) گفته می‌شود که خارج از محدوده شهرها واقع شده و دارای محدوده ثبتی یا عرفی مستقل باشد. اگر آبادی در زمان سرشماری، محل سکونت خانوار یا خانوارهایی باشد، " دارای سکنه" و در غیر این صورت، " خالی از سکنه" تلقی می‌شود.

جمعیت ساکن در نقاط شهری

منظور از جمعیت ساکن در نقاط شهری در هر یک از محدوده‌های بخش، شهرستان، استان یا کشور، جمعیت کلیه شهرهایی است که در همان محدوده قرار دارد و جمعیت هر شهر عبارت است از مجموع تعداد اعضای همه خانوارهای معمولی ساکن و دستجمعی که اقامتگاه معمولی آنها در زمان سرشماری در آن شهر واقع است.

جمعیت ساکن در نقاط روستایی

منظور از جمعیت ساکن در نقاط روستایی در هر یک از محدوده‌های دهستان، بخش، شهرستان، استان یا کشور، جمعیت کلیه آبادیهایی است که در همان محدوده قرار دارد و جمعیت هر آبادی عبارت است از مجموع تعداد اعضای همه خانوارهای معمولی ساکن و دستجمعی که اقامتگاه معمولی آنها در زمان سرشماری در آن آبادی واقع است.

سن

منظور از سن، تعداد سالهای کاملی است که از زمان تولد فرد گذشته است.

مهاجران وارد شده

در هر شهر یا آبادی، آن دسته از اعضای خانوارهای معمولی ساکن و دستجمعی که متولد آنجا نباشند، مهاجر شناخته می‌شوند.

محل تولد

منظور از محل تولد، آبادی یا شهری است که در زمان تولد فرد، اقامتگاه معمولی مادر او بوده است.

باسواد

کسانی که می‌توانند به فارسی یا هر زبان دیگری متن ساده‌ای را بخوانند و بنویسند، خواه مدرک رسمی داشته یا نداشته باشند، باسواد تلقی می‌شوند. همه محصلان از جمله نوآموزان سال اول ابتدایی و سوادآموزان نهضت سوادآموزی نیز باسواد به حساب می‌آیند.

کار، هر فعالیت فکری یا بدنی است که قانوناً " مجاز باشد و به منظور کسب درآمد (نقدی، غیرنقدی) صورت گیرد .

وضع فعالیت در ۷ روز گذشته

در این سرشماری، وضع فعالیت افراد در ۷ روز پیش از مراجعه مامور سرشماری مورد نظر است. هر یک از افراد از این نظر و با توجه به تعریف کار، در یکی از گروههای زیر قرار میگیرند:

شاغل: افراد زیر شاغل به حساب میآیند:

– کسانی که دارای شغلی هستند، اعم از اینکه در ۷ روز پیش از مراجعه مامور سرشماری کار کرده و یا به عللی از قبیل مرخصی، بیماری، تعطیل موقت محل کار و... کار نکرده‌اند و پس از رفع علت به کار خود ادامه خواهند داد.

– کسانی که شغل مستمر نداشته ولی در ۷ روز پیش از مراجعه مامور سرشماری، حداقل دو روز کار کرده‌اند.

– کسانی که تحت عنوان کارآموز در ۷ روز پیش از مراجعه مامور سرشماری به کار اشتغال داشته‌اند.

– کسانی که دارای شغلی هستند، ولی در ۷ روز پیش از مراجعه مامور سرشماری به اقتضای فصل و ماهیت فصلی کار خود، کار نکرده‌اند (بیکاران فصلی)، مشروط بر آنکه در جستجوی کار دیگری هم نباشند.

– افرادی که به انجام خدمت وظیفه عمومی مشغول هستند.

– کسانی که در حال گذراندن دوره‌های آموزشی در دانشکده‌ها و آموزشگاههای مربوط به نیروهای نظامی و انتظامی هستند.

بیکار (جویای کار): کسانی که شاغل به حساب نمی‌آیند و در ۷ روز پیش از مراجعه مامور سرشماری در جستجوی کار بوده‌اند، بیکار (جویای کار) تلقی می‌شوند.

محصل: کسانی که شاغل، بیکار (جویای کار) محسوب نمی‌شوند و در ۷ روز پیش از مراجعه مامور سرشماری در حال تحصیل بوده‌اند، محصل به حساب می‌آیند.

خانه‌دار: خانه‌دار به کسانی گفته می‌شود که شاغل، بیکار (جویای کار) و محصل به حساب نمی‌آیند و بنا بر اظهار پاسخگو، در ۷ روز پیش از مراجعه مامور سرشماری به خانه‌داری مشغول بوده‌اند.

دارای درآمد بدون کار: کسانی که شاغل، بیکار (جویای کار) محصل و خانه‌دار محسوب نمی‌شوند و درآمدهای مستمری مانند حقوق بازنشستگی، حقوق وظیفه، درآمد املاک و مستغلات، سود سهام و... دارند، دارای درآمد بدون کار محسوب می‌شوند.

سایر: کسانی که از نظر وضع فعالیت در ۷ روز پیش از مراجعه مامور سرشماری، در هیچ یک از گروههای بالا قابل طبقه‌بندی نیستند، در گروه سایر قرار می‌گیرند.

مفاهیم به کار رفته در این نشریه

نسبت جنسی

نسبت تعداد مردان به زنان یا زنان به مردان ، نسبت جنسی نامیده می شود . معمولاً " در این مورد نسبت تعداد مردان به زنان را محاسبه می کنند و به صورت درصد ارائه می دهند . یعنی اگر M تعداد مردان و F تعداد زنان در یک منطقه جغرافیایی باشد ، نسبت جنسی در آن منطقه عبارت خواهد بود از :

$$\text{نسبت جنسی} = \frac{M}{F} \times 100$$

گروههای عمده سنی

در مجموعه نشریات نتایج سرشماری عمومی نفوس و مسکن سال ۱۳۶۵ ، علاوه بر سنین منفرد و گروههای سنی منظم (۵ ساله و ۱۰ ساله) ، طبقه بندی سنی دیگری نیز برای جمعیت در نظر گرفته شده است که هر طبقه آن ، یک گروه عمده سنی نامیده می شود و عبارت است از :

افراد ۱ - ۵ ساله : نوباوگان

افراد ۶ - ۱۰ ساله : کودکان

افراد ۱۱ - ۱۴ ساله : نوجوانان

افراد ۱۵ - ۲۴ ساله : جوانان

افراد ۲۵ - ۶۴ ساله : میانسالان

افراد ۶۵ ساله و بیشتر : بزرگسالان

افرادی که سن آنان معلوم نبوده و یا امکان انتساب آنان به یکی از گروههای سنی وجود نداشته است ، در گروه " سن نامشخص" منظور

شده است .

نسبت باسوادی

این نسبت در هر جامعه از تقسیم تعداد افراد با سواد در یک سن یا گروه سنی معین به جمعیت آن سن یا گروه سنی به دست می آید و

معمولاً " به صورت " درصد " بیان می شود .

ویزگیهای عمده نقاط روستایی شهرستان زرنند

زرنند یکی از شهرستانهای استان کرمان است که در شمال این استان واقع شده و مرکز آن شهر زرنند است . این شهرستان دارای ۲ شهر زرنند و کوهبنان است . همچنین شهرستان زرنند به ۲ بخش شامل ۱۰ دهستان تقسیم شده و متشکل از ۵۰۷ آبادی دارای سکن و ۴۳۳ آبادی خالی از سکنه است .

جمعیت

در سرشماری عمومی نفوس و مسکن مهرماه ۱۳۶۵ ، شهرستان زرنند دارای ۱۲۶۹۸۶ نفر جمعیت بوده است . از این تعداد ، ۲۸۲۶۰ نفر ساکن در نقاط شهری و ۸۸۷۲۶ نفر ساکن در نقاط روستایی بودماند .

جدول ۱- تعداد آبادیهای دارای سکنه شهرستان بر حسب بخش ، تفکیک طبقات جمعیتی

بخش	جمع	۱ تا ۲۴ نفر	۲۵ تا ۴۹ نفر	۵۰ تا ۹۹ نفر	۱۰۰ تا ۲۴۹ نفر	۲۵۰ تا ۹۹۹ نفر	۵۰۰ تا ۹۹۹ نفر	۱۰۰۰ تا ۲۴۹۹ نفر	۲۵۰۰ تا ۴۹۹۹ نفر	۵۰۰۰ نفر و بیشتر
شهرستان زرنند	۵۰۷	۲۶۲	۶۱	۴۹	۵۵	۲۵	۲۷	۱۴	۲	۱
کوهبنان	۱۶۶	۱۱۰	۱۷	۱۶	۱۸	۲	۲	۱	۰	۰
مرکزی	۲۴۱	۱۵۲	۴۴	۲۳	۲۷	۲۲	۲۵	۱۳	۲	۱

از جمعیت نقاط روستایی این شهرستان ، ۴۴۴۰۴ نفر را مردان و ۴۴۳۲۳ نفر را زنان تشکیل می‌دهد . نسبت جنسی در این جمعیت نشان می‌دهد که در مقابل هر ۱۰۰ نفر زن ، ۱۰۰ نفر مرد وجود دارد . این نسبت در بین اطفال کمتر از یکساله ۱۰۰ و در بین افراد ۶۵ ساله و بیشتر ۱۲۲ است . پایینترین نسبت جنسی به گروه سنی جوانان (۱۵ - ۲۴ ساله) و بالاترین نسبت ، به گروه سنی بزرگسالان (۶۵ ساله و بیشتر) تعلق دارد .

جدول ۲- جمعیت نقاط روستایی شهرستان بر حسب بخش و گروه‌های عمده‌نشینی، به تفکیک جنس

نسبت جنسی	زن	مرد	مردوزن		گروه‌های عمده‌نشینی
			درصد	تعداد	
۱۰۰	۴۴۳۲۳	۴۴۴۰۳	۱۰۰/۱۰۰	۸۸۷۲۶	شهرستان زرند
۱۰۰	۱۵۰۸	۱۵۰۲	۲/۲۹	۳۰۱۰	اطفال/کمتر از یکساله/
۱۰۰	۸۷۷۹	۸۷۹۸	۱۹/۸۱	۱۷۵۷۷	نوباوگان/۱-۵ساله/
۱۰۲	۷۰۴۲	۷۲۱۶	۱۶/۰۷	۱۴۲۵۸	کودکان/۶-۱۰ساله/
۹۹	۴۵۷۸	۴۵۵۱	۱۰/۲۹	۹۱۲۹	نوجوانان/۱۱-۱۴ساله/
۹۶	۷۴۱۷	۷۱۴۲	۱۶/۴۱	۱۴۵۵۹	جوانان/۱۵-۲۴ساله/
۹۹	۱۲۶۰۱	۱۲۴۲۶	۳۰/۵۲	۲۷۰۷۷	میانسالان/۲۵-۶۴ساله/
۱۲۲	۱۲۸۷	۱۶۸۸	۲/۴۷	۳۰۷۵	بزرگسالان/۶۵ساله و بیشتر/
#	۱۱	۳۰	۰/۰۵	۴۱	نامشخص
۹۵	۴۷۲۴	۴۴۸۱	۱۰۰/۱۰۰	۹۲۰۵	بخش کوه‌پیشان
۱۱۰	۱۲۵	۱۴۹	۲/۰۹	۲۸۴	اطفال/کمتر از یکساله/
۱۰۷	۷۰۰	۷۴۹	۱۵/۷۴	۱۴۴۹	نوباوگان/۱-۵ساله/
۱۰۱	۶۵۱	۶۵۵	۱۴/۱۹	۱۳۰۶	کودکان/۶-۱۰ساله/
۹۶	۵۱۵	۴۹۲	۱۰/۹۴	۱۰۰۷	نوجوانان/۱۱-۱۴ساله/
۸۸	۷۹۷	۷۰۵	۱۶/۳۲	۱۵۰۲	جوانان/۱۵-۲۴ساله/
۸۲	۱۶۹۴	۱۲۹۶	۲۳/۵۷	۳۰۹۰	میانسالان/۲۵-۶۴ساله/
۱۴۴	۲۳۲	۳۳۴	۶/۱۵	۵۶۶	بزرگسالان/۶۵ساله و بیشتر/
#	۰	۱	۰/۰۱	۱	نامشخص
۱۰۱	۳۹۵۹۹	۳۹۹۲۲	۱۰۰/۱۰۰	۷۹۵۲۱	بخش مرکزی
۹۹	۱۳۷۳	۱۳۵۳	۲/۴۳	۲۷۲۶	اطفال/کمتر از یکساله/
۱۰۰	۸۰۷۹	۸۰۴۹	۲۰/۲۸	۱۶۱۲۸	نوباوگان/۱-۵ساله/
۱۰۳	۶۳۹۱	۶۵۶۱	۱۶/۲۹	۱۲۹۵۲	کودکان/۶-۱۰ساله/
۱۰۰	۴۰۶۳	۴۰۵۹	۱۰/۲۱	۸۱۲۲	نوجوانان/۱۱-۱۴ساله/
۹۷	۶۶۲۰	۶۴۳۷	۱۶/۴۲	۱۳۰۵۷	جوانان/۱۵-۲۴ساله/
۱۰۱	۱۱۹۰۷	۱۲۰۸۰	۳۰/۱۶	۲۳۹۸۷	میانسالان/۲۵-۶۴ساله/
۱۱۷	۱۱۵۵	۱۳۵۴	۲/۱۶	۲۵۰۹	بزرگسالان/۶۵ساله و بیشتر/
#	۱۱	۲۹	۰/۰۵	۴۰	نامشخص

محاسبه مفهوم ندارد.

خانوار

در سرشماری مهرماه ۱۳۶۵ ، شهرستان زرند دارای ۲۴۶۱۰ خانوار بوده است . از این تعداد ، ۷۳۵۱ خانوار ساکن در نقاط شهری و ۱۷۲۵۹ خانوار ساکن در نقاط روستایی بوده اند .

جدول ۳- تعداد آبادیهایی دارای سکنه شهرستان بر حسب بخش ، به تفکیک گروه بندی تعداد خانوار

بخش	جمع	۱ خانوار	۲ خانوار	۳ خانوار	۴ خانوار	۵ خانوار	۶ خانوار	۷ خانوار	۸ خانوار	۹ خانوار	۱۰ خانوار
شهرستان زرند	۵۰۷	۲۴۷	۶۹	۴۵	۵۹	۴۳	۲۶	۱۵	۲	۱	۱
کوه بستان	۱۶۶	۱۰۰	۲۸	۱۳	۱۶	۶	۱	۲	۰	۰	۰
مرکزی	۲۴۱	۱۴۷	۴۹	۲۲	۴۳	۳۷	۲۵	۱۳	۲	۱	۱

متوسط تعداد افراد در خانوارهای معمولی ساکن نقاط روستایی این شهرستان ، ۵/۱ نفر است ، بیشترین تعداد خانوار ، مربوط به خانوارهای ۶ نفره و کمترین آن مربوط به خانوارهای ۱۰ نفره و بیشتر است .

جدول ۴- خانوارهای معمولی ساکن نقاط روستایی شهرستان بر حسب بخش ، به تفکیک تعداد افراد در خانوار

بخش	جمع	۱ نفر	۲ نفر	۳ نفر	۴ نفر	۵ نفر	۶ نفر	۷ نفر	۸ نفر	۹ نفر	۱۰ نفر
شهرستان زرند	۱۷۲۵۹	۱۲۴۰	۲۱۶۱	۱۸۲۳	۲۰۴۹	۲۱۴۳	۲۲۷۱	۱۹۸۰	۱۶۳۰	۹۲۶	۹۱۶
بخش کوه بستان	۲۱۰۹	۲۲۵	۴۲۳	۲۵۲	۲۶۴	۲۶۲	۲۰۲	۱۸۹	۱۴۵	۸۸	۴۸
بخش مرکزی	۱۵۱۵۰	۵۱۱۵	۱۷۲۸	۱۵۸۱	۱۷۸۵	۱۸۸۰	۲۰۶۹	۱۶۹۱	۱۴۸۵	۸۴۸	۸۶۸

مهاجرت

در سرشماری عمومی نفوس و مسکن مهرماه ۱۳۶۵ ، ۸۳/۲ درصد از جمعیت نقاط روستایی شهرستان زرند در همان آبادی که در زمان سرشماری اقامت داشته اند متولد شده اند ، مقایسه محل تولد افراد با محلی که در زمان سرشماری در آنجا اقامت داشته اند نشان می دهد که ۱۲/۰ درصد جمعیت نقاط روستایی این شهرستان از آبادی به آبادی و ۳/۶ درصد از شهر به آبادی ، در طول زندگی شان مهاجرت کرده اند .

جدول ۵ جمعیت نقاط روستایی شهرستان بروجرد بهای عمده نشی به تفکیک محل تولد

اطلاعات	محل تولد و جای دیگر			جمع	گروههای عمده نشی	
	خارج از کشور	شهر	آبادی			
۵۵۴	۵۱۲	۳۲۲۵	۱۰۶۰۳	۷۲۸۲۲	۸۸۷۲۶	شهرستان زرنند
۴۰	۸	۲۴	۱۹	۲۹۱۹	۳۰۱۰	اطفال / کمتر از یکساله /
۲۰۷	۴۷	۲۴۹	۲۴۲	۱۶۸۲۲	۱۷۵۷۷	نوباوگان / ۱-۵ ساله /
۹۵	۲۹	۲۵۱	۵۶۱	۱۳۳۱۲	۱۴۲۵۸	کودکان / ۶-۱۰ ساله /
۵۵	۱۹	۲۴۵	۶۵۶	۸۱۵۴	۹۱۲۹	نوجوانان / ۱۱-۱۴ ساله /
۶۰	۱۷۸	۷۰۵	۱۸۳۰	۱۱۷۸۶	۱۴۵۵۹	جوانان / ۱۵-۲۴ ساله /
۷۷	۲۰۷	۱۶۸۸	۶۷۸۱	۱۸۳۲۴	۲۷۰۷۷	میانسالان / ۲۵-۶۴ ساله /
۱۴	۶	۶۳	۵۱۱	۲۴۸۱	۳۰۷۵	بزرگسالان / ۶۵ ساله و بیشتر /
۶	۸	۰	۳	۲۴	۴۱	نامشخص

سواد

در سرشماری مهرماه ۱۳۶۵ شهرستان زرنند ، از ۶۸۱۳۹ نفر جمعیت ۶ ساله و بیشتر نقاط روستایی این شهرستان ، ۶۰/۷ درصد باسواد بوده اند ، نسبت باسوادی در این جمعیت برای مردان ، ۶۷/۴ درصد و برای زنان ، ۵۴/۰ درصد بوده است . این نسبت برای افراد لازم التعلیم (۶-۱۴ ساله) ، ۹۳/۰ درصد و برای افراد ۱۵ ساله و بیشتر ، ۴۳/۹ درصد بوده است .

جدول ۶- درصد باسوادی در جمعیت ۶ ساله و بیشتر نقاط روستایی شهرستان بروجرد بهای عمده نشی به تفکیک جنس

اطلاعات	لی سواد		باسواد		جمع	گروههای عمده نشی
	زن	مرد	زن	مرد		
۰/۵۸	۴۵/۲۵	۳۲/۰۶	۵۳/۹۹	۶۷/۴۴	۱۰۰/۰۰	شهرستان زرنند
۱/۶۰	۵/۸۵	۴/۱۶	۹۲/۳۳	۹۴/۴۶	۱۰۰/۰۰	کودکان / ۶-۱۰ ساله /
۰/۱۹	۹/۷۹	۵/۲۱	۹۰/۰۴	۹۴/۵۹	۱۰۰/۰۰	نوجوانان / ۱۱-۱۴ ساله /
۰/۱۵	۲۷/۵۲	۱۴/۵۱	۷۲/۳۲	۸۵/۳۵	۱۰۰/۰۰	جوانان / ۱۵-۲۴ ساله /
۰/۲۷	۸۲/۴۰	۵۷/۹۳	۱۷/۲۹	۴۱/۸۵	۱۰۰/۰۰	میانسالان / ۲۵-۶۴ ساله /
۱/۴۰	۹۵/۴۶	۹۱/۲۳	۲/۳۸	۸/۰۰	۱۰۰/۰۰	بزرگسالان / ۶۵ ساله و بیشتر /
۰/۲۸	۵۳/۵۴	۳۸/۲۶	۴۶/۲۱	۶۱/۴۳	۱۰۰/۰۰	بخش کوه بندان
۱/۴۵	۱۲/۹۰	۵/۰۴	۸۵/۸۷	۹۳/۲۸	۱۰۰/۰۰	کودکان / ۶-۱۰ ساله /
۰/۱۰	۱۴/۲۷	۶/۹۱	۸۵/۴۴	۹۳/۰۹	۱۰۰/۰۰	نوجوانان / ۱۱-۱۴ ساله /
۰/۰۰	۲۶/۲۲	۱۱/۰۶	۷۳/۷۸	۸۸/۹۴	۱۰۰/۰۰	جوانان / ۱۵-۲۴ ساله /
۰/۰۳	۸۷/۵۴	۶۵/۱۱	۱۲/۴۰	۲۴/۸۹	۱۰۰/۰۰	میانسالان / ۲۵-۶۴ ساله /
۰/۰۰	۱۰۰/۰۰	۹۴/۶۱	۰/۰۰	۵/۳۹	۱۰۰/۰۰	بزرگسالان / ۶۵ ساله و بیشتر /

جدول ۶- درصد سواد ان بی سوادان در جمعیت ۶ ساله بیشتر نقاط روستایی شهرستان جاسبخش، در دههای عمده شی بنگلیک جنس (دنباله)

انگزارنده	بی سواد		باسواد		جمع	گروههای عمده شی
	زن	مرد	زن	مرد		
۰/۶۲	۴۴/۲۹	۳۱/۳۲	۵۴/۹۹	۶۸/۱۵	۱۰۰/۰۰	بخش مرکزی
۱/۶۱	۵/۱۳	۴/۰۷	۹۲/۹۹	۹۴/۵۷	۱۰۰/۰۰	کودکان ۶-۱۰ ساله /
۰/۲۰	۹/۲۱	۵/۰۰	۹۰/۶۲	۹۴/۷۸	۱۰۰/۰۰	نوجوانان ۱۱-۱۴ ساله /
۰/۱۷	۲۷/۶۷	۱۴/۸۸	۷۲/۱۵	۸۴/۹۶	۱۰۰/۰۰	جوانان ۱۵-۲۴ ساله /
۰/۳۰	۸۱/۶۷	۵۷/۱۰	۱۷/۹۸	۴۲/۶۶	۱۰۰/۰۰	میانسالان ۲۵-۶۴ ساله /
۱/۷۱	۹۴/۵۵	۹۰/۴۰	۲/۸۶	۸/۶۴	۱۰۰/۰۰	بزرگسالان ۶۵ ساله و بیشتر /

وضع فعالیت

در سرشماری مهرماه ۱۳۶۵، ۳۷/۴ درصد جمعیت ۱۰ ساله و بیشتر نقاط روستایی شهرستان زرنند را افراد شاغل و بیکار (جویای کار) تشکیل می‌دادند. نسبت افراد شاغل به جمعیت ۱۰ ساله و بیشتر در نقاط روستایی این شهرستان، ۳۱/۹ درصد بوده است. این نسبت برای مردان، ۵۷/۳ درصد و برای زنان، ۶/۶ درصد بوده است.

جدول ۷- جمعیت ۱۰ ساله و بیشتر نقاط روستایی شهرستان جاسبخش، وضع فعالیت، بنگلیک جنس

وضع فعالیت	مرد		زن		مرد و زن
	تعداد	درصد	تعداد	درصد	
شهرستان زرنند	۲۸۲۵۷	۱۰۰/۰۰	۲۸۲۵۴	۱۰۰/۰۰	۵۶۶۱۱
شاغل	۱۶۱۷۹	۵۷/۲۶	۱۸۶۳	۶/۵۷	۱۸۰۴۲
بیکار / جویای کار /	۲۲۵۱	۸/۳۲	۷۹۶	۲/۸۱	۳۱۴۷
محصل	۷۲۹۰	۲۶/۱۵	۶۰۷۵	۲۱/۴۳	۱۳۴۶۵
خانه دار	۲۵۲	۰/۹۰	۱۷۵۶۹	۶۱/۹۶	۱۷۸۲۲
دار ای در آمد بدون کار	۵۱۶	۱/۸۳	۳۵۶	۱/۲۶	۸۷۲
سایر	۱۲۹۰	۴/۵۷	۱۲۶۷	۴/۴۷	۲۵۵۷
انگزارنده	۲۷۸	۰/۹۸	۴۲۸	۱/۵۱	۷۰۶

جدول ۲- جمعیت ۱۰ ساله و بیشتر نقاط روستایی شهرستان بر حسب بخش و وضع فعالیت، تفکیک جنس (دنبال)

زن		مرد		مرد زن		وضع فعالیت
درصد	تعداد	درصد	تعداد	درصد	تعداد	
۱۰۰/۰۰	۲۲۶۶	۱۰۰/۰۰	۳۰۷۱	۱۰۰/۰۰	۶۴۳۷	بخش کوه بستان
۱۱/۴۷	۲۸۶	۶۰/۹۹	۱۸۷۳	۳۵/۰۹	۲۲۵۹	شاغل
۳/۱۲	۱۰۵	۶/۵۱	۲۰۰	۴/۷۴	۳۰۵	بیکار/جویای کار/
۱۴/۲۳	۴۷۹	۲۳/۶۷	۷۲۷	۱۸/۷۴	۱۲۰۶	محصل
۵۹/۱۵	۲۰۰۳	۰/۰۳	۱	۳۱/۱۳	۲۰۰۴	خانه دار
۲/۳۸	۸۰	۱/۳۴	۴۱	۱/۸۸	۱۲۱	دارای درآمد بدون کار
۸/۸۵	۲۹۸	۷/۲۶	۲۲۳	۸/۰۹	۵۲۱	سایر
۰/۴۵	۱۵	۰/۲۰	۶	۰/۳۳	۲۱	اظهار نشده
۱۰۰/۰۰	۲۴۹۸۸	۱۰۰/۰۰	۲۵۱۶۶	۱۰۰/۰۰	۵۰۱۷۴	بخش مرکزی
۵/۹۱	۱۴۷۷	۵۶/۸۰	۱۴۳۰۶	۳۱/۴۶	۱۵۷۸۳	شاغل
۲/۷۷	۶۹۱	۸/۵۴	۲۱۵۱	۵/۶۶	۲۸۴۲	بیکار/جویای کار/
۲۲/۲۹	۵۵۹۶	۲۶/۴۶	۶۶۶۳	۲۴/۴۳	۱۲۲۵۹	محصل
۶۲/۲۹	۱۵۵۶۶	۱/۰۰	۲۵۲	۳۱/۵۳	۱۵۸۱۸	خانه دار
۱/۱۰	۲۷۶	۱/۸۹	۴۷۵	۱/۵۰	۷۵۱	دارای درآمد بدون کار
۳/۸۸	۹۶۹	۴/۲۴	۱۰۶۷	۴/۰۶	۲۰۳۶	سایر
۱/۶۵	۴۱۳	۱/۰۸	۲۷۲	۱/۳۷	۶۸۵	اظهار نشده

نقشه شهرستان زنده به تفکیک بخش و دهستان
 شورای عمومی مردم، سال ۱۳۱۵



باقی

بخش کوهستان

کوهستان

دهستان کوهستان

کرمان

دهستان سیریز

بخش مرکزی

دهستان حصین

رفسنجان

دهستان زنده

دهستان سبلیویه

دهستان شت خاک

دهستان سرستان

دهستان حسن

دهستان خا نوک

دهستان خا نوک

وزارت دارو و
 مرکز آمار ایران
 علام

- — — — مرکز شهر
- — — — سده شهرستان
- — — — سده بخش
- — — — سده دهستان
- مرکز شهرستان
- تقاضی
- مرکز بخش (تقاضی)
- مرکز بخش خط دهستان باجهت - تقاضی
- مرکز بخش خط دهستان باجهت - تقاضی
- آبادی دهی - تقاضی

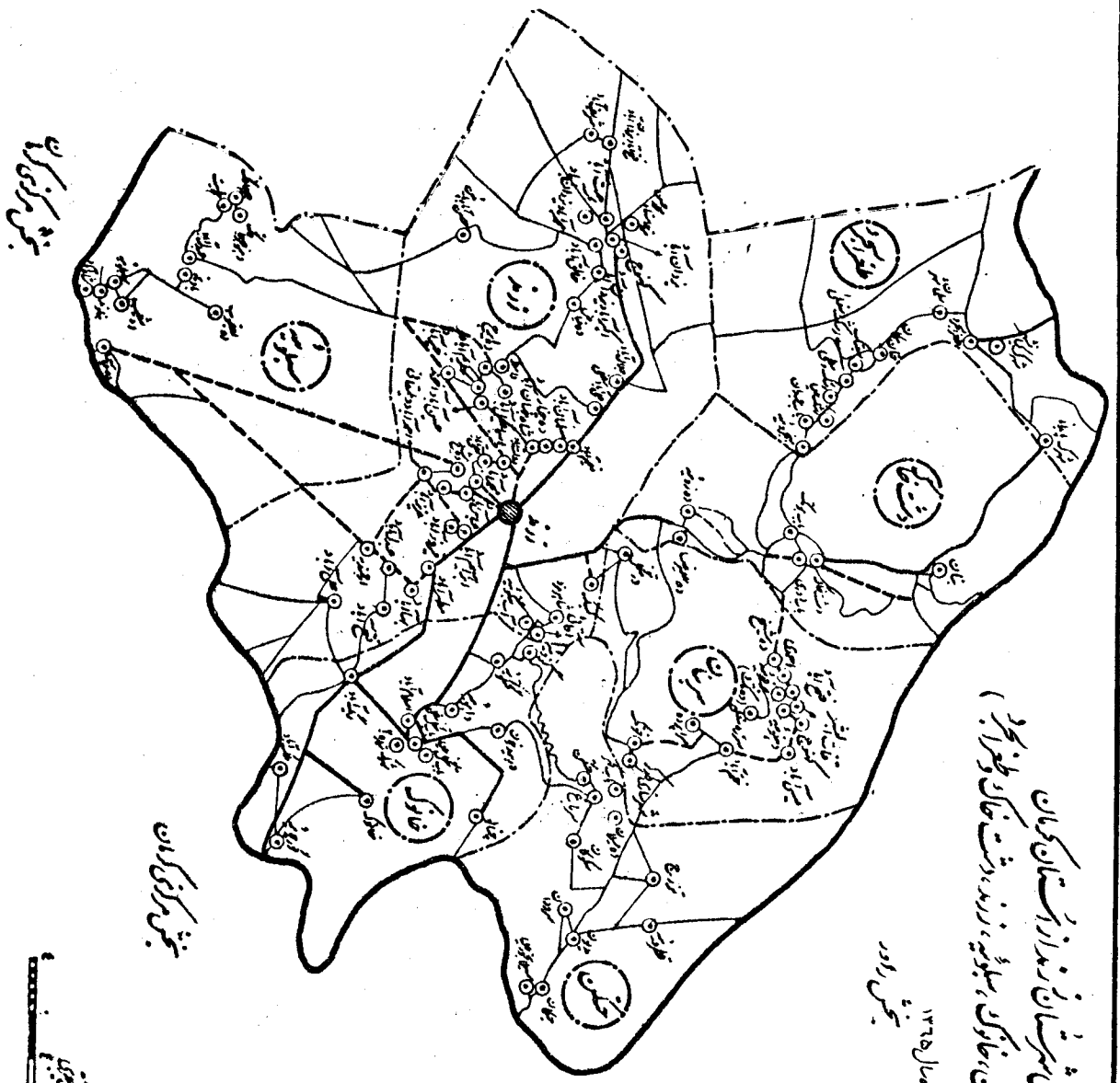


کیلومتر
 ۰ ۸ ۱۶ ۲۴ ۳۲ ۴۰ ۴۸
 تقیاس تقریبی

نقشه روستاهای بخش مرکزی شهرستان زند از شهرستان کرمان
 وستانهای متعلق به این بخش، خاکسارک، سلوک، زند، دشت خاک و طغوزبار

سازمان نقشه برداری ایران
 سال ۱۳۶۵
 بخش زاوور

- مرکز شهرستان
- مرکز روستا
- مرکز دهستان
- مرکز بخش
- مرکز شهرستان
- مرکز استان
- مرکز کشور




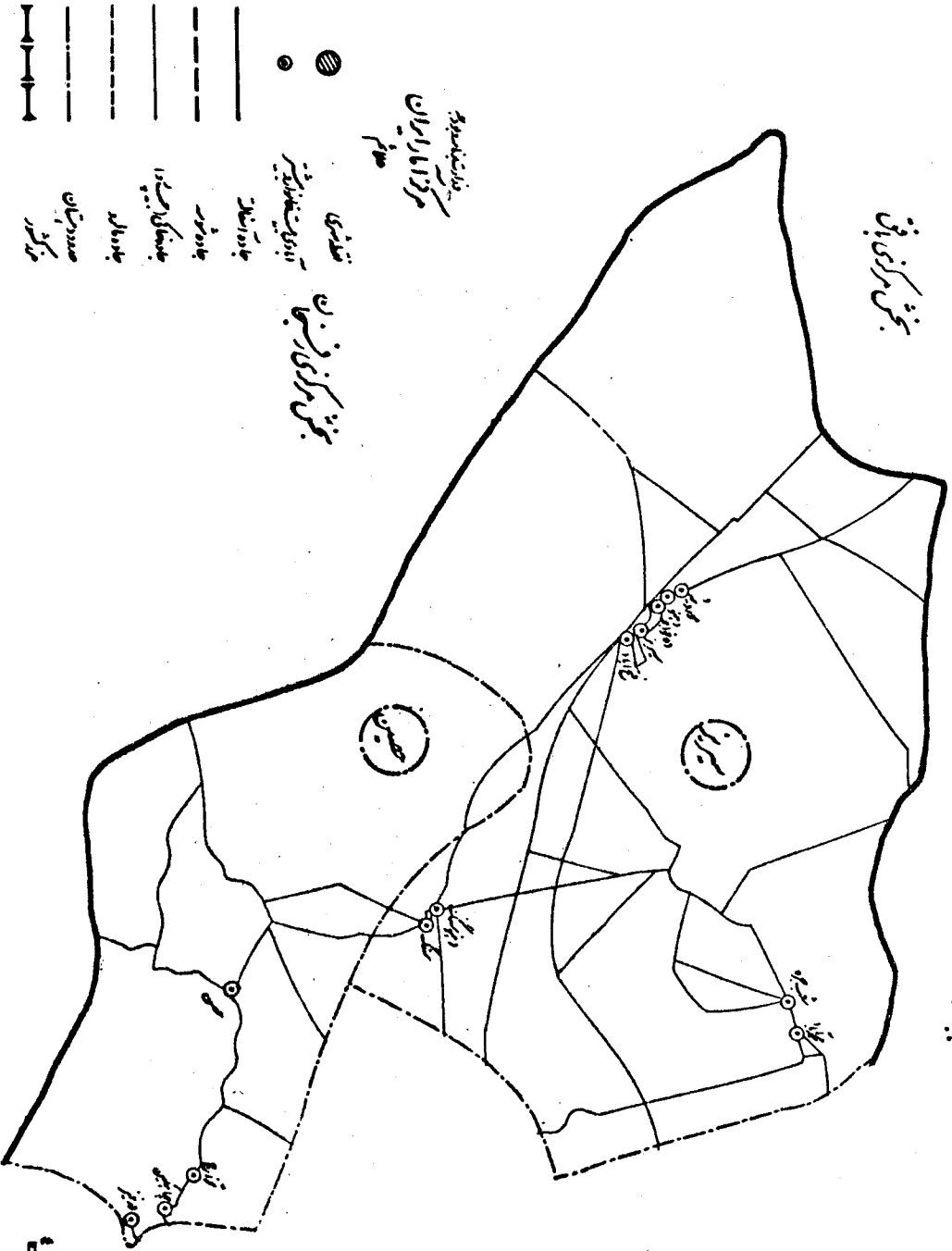
بخش مرکزی کرمان
 بخش مرکزی زند

نقشه روستای بخش مرکزی شهرستان زرد از شهرستان کرمان استان های چین و کیتان

رشته کوهی مساحت ۱۳۶۵

بخش کرمان

بخش مرکزی بانی



خصوصیات اجتماعی - اقتصادی آبادیهای دارای سکنه شهرستان در دهه

شماره ردیف آبادی	آبادی	نوع راه آبادی (گد)	تعداد خانوار	جمعیت	جمعیت عمارت بیشتر	جمعیت بابوا	جمعیت شامل	فصلیت گد درزی							
								پرورش ماهی	پرورش بز و گاو	پرورش گاو و گوسفند	پرورش طیور	دامداری دامپروری	باغداری	زراعت	
۱	۲	۳	۴	۵	۶	۷	۸	۹	۱۰	۱۱	۱۲	۱۳	۱۴	۱۵	۱۶
	بخش کوه پیشان			۹۲۰۵	۷۴۷۲	۲۹۹۸	۵۲۶۵								
	دهستان کوه پیشان			۲۱۰۹	۲۷۴۷	۲۹۹۸	۲۲۶۵								
۱	ایبک کنگان	۱۰۱۹۶۲	۲	۴	۳	۱	۱								
۲	ایبک تکان	۱۰۱۹۶۳	۴	۲	۱	۰	۱								
۳	ایبک یکت	۱۰۱۹۶۵	۲	۱۱	۱۴	۰	۴								
۴	احمد آباد	۱۰۱۹۶۷	۳	۲	۲	۰	۱								
۵	استاج	۱۰۱۹۶۹	۲	۲۴	۲۹	۰	۶								
۶	اسفیج	۱۰۱۹۷۱	۲	۶۲	۴۹	۲۹۵	۱۶۰								
۷	اسفیداران	۱۰۱۹۷۲	۴	۴	۴	۱	۲								
۸	اسکابویه	۱۰۱۹۷۳	۳	۵	۴	۱	۲								
۹	امیاب پیچم	۱۰۱۹۷۵	۲	۱۲	۲۲	۱۶	۵								
۱۰	امیاب چهارم	۱۰۱۹۷۶	۲	۲۲	۲۸	۱۷	۶								
۱۱	امیاب هفتم	۱۰۱۹۷۸	۲	۴	۴	۲	۱								
۱۲	افزاد	۱۰۱۹۸۰	۲	۲۱	۲۵	۱۶	۵								
۱۳	اکبر آباد	۱۰۱۹۸۱	۳	۱۸	۱۸	۶	۸								
۱۴	الله آباد	۱۰۱۹۸۲	۱	۵۰	۳۸	۲۱	۱۰								
۱۵	الذکر بیه	۱۰۱۹۸۴	۲	۳۳	۲۵	۱۲	۸								
۱۶	بابیاد هتو شیخه منقلی	۱۰۱۹۸۸	۲	۱۰	۱۰	۱	۴								
۱۷	بابیازر دالو	۱۰۱۹۸۹	۲	۳	۳	۰	۱								
۱۸	بابیاسمک	۱۰۱۹۹۰	۲	۵۱	۴۳	۹	۱۴								
۱۹	بیرویه	۱۰۱۹۹۲	۲	۳۴	۳۱	۲۴	۲۹								
۲۰	بیرکویه	۱۰۱۹۹۳	۲	۵۱	۳۳	۲۶	۲۸								
۲۱	بیساب	۱۰۱۹۹۶	۲	۵۱	۳۸	۳۰	۲۵								
۲۲	بیشکان	۱۰۲۰۰۰	۲	۵۸	۳۱	۲۷	۲۳								
۲۳	بندر	۱۰۲۰۰۱	۳	۵	۲۲	۲۱	۴								
۲۴	بنه کردو	۱۰۲۰۰۲	۴	۵	۲	۱	۱								
۲۵	بشیز	۱۰۲۰۰۴	۲	۶۲	۱۴۱	۷۳	۴۲								
۲۶	به چت آباد	۱۰۲۰۰۵	۲	۲	۲	۰	۱								
۲۷	به شفت آباد	۱۰۲۰۰۶	۲	۱۸	۱۴	۹	۳								
۲۸	بیدان پنج	۱۰۲۰۰۷	۲	۸	۸	۱	۵								
۲۹	بیدان خواجه	۱۰۲۰۰۸	۲	۶۲	۹۰	۴۲	۳۱								
۳۰	بیدبیر	۱۰۲۰۰۹	۲	۱۰	۹	۱	۳								
۳۱	بیدبگون	۱۰۲۰۱۰	۲	۷	۶	۲	۴								
۳۲	بپاچینو	۱۰۲۰۱۲	۲	۶	۴	۰	۱								
۳۳	بتکیگان	۱۰۲۰۱۴	۲	۴۷	۳۱	۲۱	۷								
۳۴	پر دکان	۱۰۲۰۱۵	۲	۵۸	۴۲	۱۸	۱۰								
۳۵	پرستور بیه	۱۰۲۰۱۶	۳	۲	۲	۰	۱								
۳۶	پوزله لخر	۱۰۲۰۱۸	۳	۶	۴	۲	۱								
۳۷	تاشکویه	۱۰۲۰۱۹	۲	۲۲	۷۰	۳۴	۲۰								
۳۸	تازه هوش	۱۰۲۰۲۰	۲	۱۴	۹	۱	۴								
۳۹	تره چی	۱۰۲۰۲۱	۲	۴	۴	۱	۲								
۴۰	تیتو اکبر آباد	۱۰۲۰۲۲	۲	۱۱	۶	۱	۱								
۴۱	تیتو بیلا	۱۰۲۰۲۲	۲	۴	۰	۰	۱								
۴۲	جعفر آباد	۱۰۲۰۲۶	۲	۵	۴	۰	۱								
۴۳	جعفر آباد	۱۰۲۰۳۰	۴	۶	۲	۰	۲								
۴۴	جلیل آباد	۱۰۲۰۳۱	۴	۱۶	۱۲	۳	۷								
۴۵	جلال آباد	۱۰۲۰۳۲	۲	۷	۶	۳	۳								

گد نوع راه آبادی: جاده اسفاده ۱، جاده شوره ۲، جاده خاک ۳، مارو ۴، سایر (از گد راه آبرین باره آبی ۵)، ناسخن ۶

تعداد گاو و گوسفند سال	تعداد گوسفند و بز	تیمبرگاه ماشین آلات کشاورزی	فروشگاه تعاونی	دستری به وسیله تولید عروسی آرایه	تلفن	دستری به روزنامه و مجله و آرایه	صندوق پست	بیمار و دامی روستایی	داپزشک شش تپین و دامپزشکی	پزشک	خانه بهداشت	مرکز بهداشتی درمانی	حمام	آموزش و تفریح کودکان	مدرسه راهنمایی	دبستان	برق	آب اولرگهی	پایگاه تعاونی بیج	مرکز خدمات روستایی	دفتر جهاد سازندگی	شورای اسلامی روستایی	اماکن مذهبی مسلمانان	بلند مذبحی مسلمانان	شماره دیدنی آبادی
۴۲	۴۱	۴۰	۳۹	۳۸	۳۷	۳۶	۳۵	۳۴	۳۳	۳۲	۳۱	۳۰	۲۹	۲۸	۲۷	۲۶	۲۵	۲۴	۲۳	۲۲	۲۱	۲۰	۱۹	۱۸	۱۷
۱۱۳۰	۳۱۳۶۷	۰	۱۷	۵	۲	۰	۱۴	۲	۰	۵	۶	۴	۵۲	۱۱	۷	۲۵	۴۱	۳۰	۱	۰	۱	۲۶	۶۷	۶	
۱۱۳۰	۳۱۳۶۷	۰	۱۷	۵	۲	۰	۱۴	۲	۰	۵	۶	۴	۵۲	۱۱	۷	۲۵	۴۱	۳۰	۱	۰	۱	۲۶	۶۷	۶	
۰	۵۰																								۱
۱	۱۶۰																								۲
۲	۱۷۰																								۳
۲	۲۰																								۴
۱	۸۱۰																								۵
۳۰	۱۸۰۰						*			*	*	*	*	*	*	*	*	*	*	*	*	*	*	*	۶
۱	۸۷																								۷
۱	۲۵																								۸
۰	۱۵																*	*	*	*	*	*	*	*	۹
۰	۷																*	*	*	*	*	*	*	*	۱۰
۰	۵																*	*	*	*	*	*	*	*	۱۱
۲۰	۵۰۰		*				*						*	*	*	*	*	*	*	*	*	*	*	*	۱۲
۱	۶۲																					*	*	*	۱۳
۲۵	۱۲۰							*					*	*	*	*	*	*	*	*	*	*	*	*	۱۴
۷	۱۲۰												*	*	*	*	*	*	*	*	*	*	*	*	۱۵
۰	۱۰۴												*	*	*	*	*	*	*	*	*	*	*	*	۱۶
۰	۵۶												*	*	*	*	*	*	*	*	*	*	*	*	۱۷
۱۰	۶۵۰												*	*	*	*	*	*	*	*	*	*	*	*	۱۸
۰	۲۰۰		*										*	*	*	*	*	*	*	*	*	*	*	*	۱۹
۲۰	۱۹۰۰		*				*			*	*	*	*	*	*	*	*	*	*	*	*	*	*	*	۲۰
۲۰	۵۰۰		*		*			*				*	*	*	*	*	*	*	*	*	*	*	*	*	۲۱
۲۰	۱۲۰۰		*					*		*	*	*	*	*	*	*	*	*	*	*	*	*	*	*	۲۲
۵	۵۰												*	*	*	*	*	*	*	*	*	*	*	*	۲۳
۰	۳۰												*	*	*	*	*	*	*	*	*	*	*	*	۲۴
۵	۵۵۰		*				*			*	*	*	*	*	*	*	*	*	*	*	*	*	*	*	۲۵
۰	۷												*	*	*	*	*	*	*	*	*	*	*	*	۲۶
۲	۵۰												*	*	*	*	*	*	*	*	*	*	*	*	۲۷
۱	۵۸												*	*	*	*	*	*	*	*	*	*	*	*	۲۸
۹	۸۳۰		*				*						*	*	*	*	*	*	*	*	*	*	*	*	۲۹
۰	۱۰۰												*	*	*	*	*	*	*	*	*	*	*	*	۳۰
۴	۵۷												*	*	*	*	*	*	*	*	*	*	*	*	۳۱
۱	۴۰												*	*	*	*	*	*	*	*	*	*	*	*	۳۲
۲	۱۲۰		*									*	*	*	*	*	*	*	*	*	*	*	*	*	۳۳
۳	۱۱۰											*	*	*	*	*	*	*	*	*	*	*	*	*	۳۴
۰	۷												*	*	*	*	*	*	*	*	*	*	*	*	۳۵
۱	۱۵												*	*	*	*	*	*	*	*	*	*	*	*	۳۶
۰	۲۵۰											*	*	*	*	*	*	*	*	*	*	*	*	*	۳۷
۰	۶۰											*	*	*	*	*	*	*	*	*	*	*	*	*	۳۸
۲	۱۲۰											*	*	*	*	*	*	*	*	*	*	*	*	*	۳۹
۰	۶۰											*	*	*	*	*	*	*	*	*	*	*	*	*	۴۰
۱	۲۰											*	*	*	*	*	*	*	*	*	*	*	*	*	۴۱
۱	۰											*	*	*	*	*	*	*	*	*	*	*	*	*	۴۲
۰	۱۱۰											*	*	*	*	*	*	*	*	*	*	*	*	*	۴۳
۲	۱۳۰											*	*	*	*	*	*	*	*	*	*	*	*	*	۴۴
۲	۱۰۰											*	*	*	*	*	*	*	*	*	*	*	*	*	۴۵

خصوصیات اجتماعی - اقتصادی آبادیهای دارای سکنه شهرستان ذرند

شماره ردیف آبادی	آبادی	کده آبادی	نوع راه آبادی (کده)	تعداد خانوار	کلی جمعیت	جمعیت عمرانی بیشتر	جمعیت باسواد	جمعیت شاغل	فعالیت کشاورزی						
									۱۰	۱۱	۱۲	۱۳	۱۴	۱۵	۱۶
۴۶	چنته	۱۰۲۰۲۲	۲	۱	۱۰	۵	۰	۲	*	*	*	*	*	*	*
۴۷	چور	۱۰۲۰۲۵	۱	۱	۱۶۲۲	۱۲۷۲	۸۱۲	۲۴۱	*	*	*	*	*	*	*
۴۸	چوزوییه سفلی	۱۰۲۰۲۶	۲	۱	۵	۵	۲	۲	*	*	*	*	*	*	*
۴۹	چوزوییه علیا	۱۰۲۰۲۷	۲	۲	۱۲	۱۰	۲	۵	*	*	*	*	*	*	*
۵۰	چرمیز	۱۰۲۰۲۹	۲	۷	۲۲	۲۱	۵	۸	*	*	*	*	*	*	*
۵۱	چشم ریزو	۱۰۲۰۴۰	۴	۲	۵	۵	۲	۲	*	*	*	*	*	*	*
۵۲	چشمه محمدی	۱۰۲۰۴۲	۲	۱	۵	۵	۲	۱	*	*	*	*	*	*	*
۵۳	چشاروییه	۱۰۲۰۴۴	۲	۴	۱۰	۱۰	۴	۴	*	*	*	*	*	*	*
۵۴	حاجی آباد	۱۰۲۰۴۵	۲	۴	۲۲	۲۰	۶	۷	*	*	*	*	*	*	*
۵۵	حجت آباد	۱۰۲۰۴۶	۲	۱	۲	۲	۰	۱	*	*	*	*	*	*	*
۵۶	حسن آباد	۱۰۲۰۴۷	۴	۱	۱	۱	۰	۱	*	*	*	*	*	*	*
۵۷	حصین آباد	۱۰۲۰۵۶	۲	۹	۵۰	۴۶	۲۹	۱۲	*	*	*	*	*	*	*
۵۸	حصین آباد	۱۰۲۰۵۰	۲	۷	۲۶	۲۲	۸	۸	*	*	*	*	*	*	*
۵۹	حصین آباد	۱۰۲۰۵۲	۲	۱۴	۶۵	۵۱	۲۶	۱۶	*	*	*	*	*	*	*
۶۰	حصین آباد	۱۰۲۰۵۱	۲	۱	۷	۶	۲	۲	*	*	*	*	*	*	*
۶۱	حصین آباد	۱۰۲۰۵۴	۴	۸	۵۲	۴۲	۸	۱۷	*	*	*	*	*	*	*
۶۲	حصین آباد	۱۰۲۰۵۵	۲	۱	۸	۷	۲	۲	*	*	*	*	*	*	*
۶۳	حصین آباد قطبی	۱۰۲۰۵۹	۴	۱	۲	۲	۱	۰	*	*	*	*	*	*	*
۶۴	حصینیه	۱۰۲۰۶۱	۲	۲	۱۱	۸	۰	۴	*	*	*	*	*	*	*
۶۵	حکیم آباد	۱۰۲۰۶۲	۲	۹	۴۲	۴۰	۱۹	۱۲	*	*	*	*	*	*	*
۶۶	خوسف	۱۰۲۰۶۷	۲	۴۵	۱۴۵	۱۲۵	۶۰	۵۳	*	*	*	*	*	*	*
۶۷	در ایب	۱۰۲۰۷۰	۲	۱	۷	۷	۲	۲	*	*	*	*	*	*	*
۶۸	در ایب	۱۰۲۰۷۱	۲	۲	۹	۹	۱	۵	*	*	*	*	*	*	*
۶۹	در تیتو پاکین	۱۰۲۰۷۲	۲	۲	۱۲	۱۰	۰	۴	*	*	*	*	*	*	*
۷۰	در جزی	۱۰۲۰۷۴	۲	۴	۱۴	۱۴	۸	۴	*	*	*	*	*	*	*
۷۱	در چنار	۱۰۲۰۷۵	۲	۲	۱۷	۱۳	۷	۳	*	*	*	*	*	*	*
۷۲	در خفکی	۱۰۲۰۷۷	۴	۱	۱	۱	۰	۱	*	*	*	*	*	*	*
۷۳	در مورین	۱۰۲۰۷۹	۲	۱	۱	۱	۰	۱	*	*	*	*	*	*	*
۷۴	دره هود	۱۰۲۰۸۲	۲	۹	۲۴	۲۲	۶	۸	*	*	*	*	*	*	*
۷۵	دشتیخان	۱۰۲۰۸۵	۲	۱۰	۲۴	۲۴	۷	۱۱	*	*	*	*	*	*	*
۷۶	دولت آباد	۱۰۲۰۸۶	۲	۱	۲	۲	۰	۱	*	*	*	*	*	*	*
۷۷	ده بابو	۱۰۲۰۸۸	۲	۱	۴	۴	۰	۲	*	*	*	*	*	*	*
۷۸	ده تقی	۱۰۲۰۹۲	۲	۱	۲	۲	۰	۱	*	*	*	*	*	*	*
۷۹	ده چوری	۱۰۲۰۹۴	۲	۱	۲	۲	۰	۱	*	*	*	*	*	*	*
۸۰	ده سالار	۱۰۲۰۹۸	۲	۱	۱۰	۸	۵	۲	*	*	*	*	*	*	*
۸۱	ده سید ا	۱۰۲۰۹۹	۲	۴	۱۳	۱۰	۳	۳	*	*	*	*	*	*	*
۸۲	ده شور سفلی	۱۰۲۱۰۲	۲	۱۴	۵۲	۴۵	۱۶	۱۹	*	*	*	*	*	*	*
۸۳	ده شیب	۱۰۲۱۰۴	۲	۴	۲۵	۲۱	۱۲	۴	*	*	*	*	*	*	*
۸۴	ده علی اسفنج	۱۰۲۱۰۶	۲	۲۲	۱۱۷	۹۰	۶۲	۲۹	*	*	*	*	*	*	*
۸۵	ده علی حسن	۱۰۲۱۰۷	۴	۱	۶	۵	۰	۱	*	*	*	*	*	*	*
۸۶	ده کرنگ	۱۰۲۱۰۸	۲	۱	۵	۵	۰	۱	*	*	*	*	*	*	*
۸۷	ده لردو	۱۰۲۱۱۱	۲	۱	۲	۲	۰	۱	*	*	*	*	*	*	*
۸۸	ده ملا	۱۰۲۱۱۴	۲	۱	۱	۱	۰	۰	*	*	*	*	*	*	*
۸۹	ده میان	۱۰۲۱۱۶	۲	۴	۱۴	۱۲	۶	۴	*	*	*	*	*	*	*
۹۰	ده نوروز	۱۰۲۱۱۹	۲	۴	۱۹	۱۵	۳	۶	*	*	*	*	*	*	*

کده نوع راه آبادی: ۱. جاده اسفند ۲. جاده شوره ۳. جاده خاکی ۴. مارو ۵. سایر (از یک راه آسین تا راه آبی ۵۱) نامشخص ۶

تعداد گاو و گوساله	تعداد گوسفند بز	تعمیرگاه آلت کش درزی	فروشگاه تعاونی	دستری به وسیله تعمیرگری درآبی	تعمیر	دستری به روزنامه و مجله و آلبوم	صندوق پست	بیمار و دامای دروسایی	دانشگاه پستین دامپزشکی	پزشک	خانه بهداشت	مرکز بهداشتی درمانی	حمام	آموزش و تفریح ساوا آموزشی	مدرسه راهنمایی	دبستان	برن	آب لوله کشی	پایگاه خادست بیج	مرکز خدمات دروسایی	دفتر بهداشت از زندگی	شورای اسلامی دروسایی	اماکن مذهبی مسلمانان	سنگ مذهبی مسلمانان	شماره در دفتر آبادی
۴۲	۲۵		*	*	*		*				*		*	*	*	*	*	*	*			*	*		۴۶
۵۰۰	۲۵۰۰																								۴۷
۰	۷																								۴۸
۲	۷۰																								۴۹
۲	۱۲۴																								۵۰
۱	۲۰																								۵۱
۲	۴۵																								۵۲
۰	۲۰																								۵۳
۵	۷۵																	*							۵۴
۱	۰												*								*				۵۵
۰	۵																								۵۶
۰	۷۰																*						*		۵۷
۲	۷۵																								۵۸
۶	۱۴۰																					*			۵۹
۰	۰																								۶۰
۱	۱۵																								۶۱
۲	۰																								۶۲
۰	۵۵																								۶۳
۰	۲۱																								۶۴
۲	۷۰		*	*			*			*	*						*					*	*	*	۶۵
۱۱	۴۵۰																								۶۶
۰	۶۰																								۶۷
۱	۲۰																								۶۸
۴	۶۰																								۶۹
۴	۱۲۰																								۷۰
۵	۰																								۷۱
۰	۱۲۰																								۷۲
۱	۴۰																								۷۳
۶	۱۲۰																								۷۴
۸	۴۰۰													*								*	*	*	۷۵
۰	۲۰۰																*								۷۶
۱	۱۵																								۷۷
۲	۲۰																								۷۸
۲	۲۰																								۷۹
۲	۲۰۶																								۸۰
۵	۱۰۰																								۸۱
۰	۱۵۰												*				*								۸۲
۷	۱۲۲											*	*				*								۸۳
۱۸	۲۲۰											*	*				*					*	*	*	۸۴
۲	۱۲۰											*	*				*					*	*	*	۸۵
۰	۲																								۸۶
۰	۱۲																								۸۷
۰	۰																								۸۸
۰	۲۸																								۸۹
۲	۵۵																								۹۰

خصوصیات اجتماعی - اقتصادی آبادیهای دارای سکنه شهرستان زاهد

شماره ردیف آبادی	آبادی	کده آبادی	نوع راه آبادی (کده)	تعداد خانوار	کل جمعیت	جمعیت عرسال بیشتر	جمعیت باسواد	جمعیت مشاغل	فصلیت عمده کشت درزی						
									۱۰	۱۱	۱۲	۱۳	۱۴	۱۵	۱۶
۹۱	دهنو قلندر	۱۰۲۱۲۰	۲	۱۲	۵۸	۴۴	۲۲	۱۲	*	*	*	*	*	*	*
۹۲	دهنو تیشور	۱۰۲۱۲۲	۲	۵	۱۸	۱۶	۱	۵	*	*	*	*	*	*	*
۹۳	دهنو حاجی آباد	۱۰۲۱۲۴	۲	۲	۸	۵	۰	۲	*	*	*	*	*	*	*
۹۴	دهنو خان	۱۰۲۱۲۵	۲	۲	۹	۷	۰	۲	*	*	*	*	*	*	*
۹۵	دهنو ده علی	۱۰۲۱۲۶	۲	۱	۳	۲	۱	۰	*	*	*	*	*	*	*
۹۶	دهنو بیبه	۱۰۲۱۲۸	۲	۷	۳۰	۲۴	۱۵	۶	*	*	*	*	*	*	*
۹۷	دهنو دردر	۱۰۲۱۲۹	۲	۱	۲	۲	۰	۱	*	*	*	*	*	*	*
۹۸	رتک	۱۰۲۱۳۰	۲	۴۶	۱۶۹	۱۵۲	۸۰	۴۳	*	*	*	*	*	*	*
۹۹	رحمت آباد	۱۰۲۱۳۲	۲	۱	۵	۵	۰	۲	*	*	*	*	*	*	*
۱۰۰	رشید آباد	۱۰۲۱۳۴	۲	۲	۱۲	۱۲	۵	۵	*	*	*	*	*	*	*
۱۰۱	رشو شیه	۱۰۲۱۳۶	۴	۱	۵	۴	۲	۱	*	*	*	*	*	*	*
۱۰۲	رشوان	۱۰۲۱۳۵	۲	۵	۱۹	۱۷	۷	۷	*	*	*	*	*	*	*
۱۰۳	زردوشیه	۱۰۲۱۳۸	۲	۱	۲	۲	۰	۱	*	*	*	*	*	*	*
۱۰۴	زنکی آباد	۱۰۲۱۴۰	۲	۲	۹	۷	۱	۳	*	*	*	*	*	*	*
۱۰۵	زه گار	۱۰۲۱۴۱	۴	۱	۲	۲	۰	۱	*	*	*	*	*	*	*
۱۰۶	زیدی	۱۰۲۱۴۲	۲	۲	۱۵	۱۴	۱۱	۴	*	*	*	*	*	*	*
۱۰۷	زیرکوبیبه	۱۰۲۱۴۳	۲	۳۶	۱۶۸	۱۲۱	۸۳	۴۶	*	*	*	*	*	*	*
۱۰۸	ساروند	۱۰۲۱۴۴	۲	۲	۱۰	۹	۰	۲	*	*	*	*	*	*	*
۱۰۹	سبلر بیبه	۱۰۲۱۴۵	۲	۱۶	۸۹	۶۴	۴۲	۱۸	*	*	*	*	*	*	*
۱۱۰	سعید آباد	۱۰۲۱۴۹	۲	۴	۱۰	۱۰	۲	۲	*	*	*	*	*	*	*
۱۱۱	سلطان آباد	۱۰۲۱۵۰	۲	۸	۲۱	۲۱	۲	۸	*	*	*	*	*	*	*
۱۱۲	سنجدوشیه	۱۰۲۱۵۲	۲	۲	۱۳	۹	۷	۵	*	*	*	*	*	*	*
۱۱۳	سنجدوشیه	۱۰۲۱۵۳	۴	۱	۲	۲	۰	۱	*	*	*	*	*	*	*
۱۱۴	سیمکوبیبه	۱۰۲۱۵۶	۲	۳۰	۱۴۸	۱۲۰	۷۸	۴۳	*	*	*	*	*	*	*
۱۱۵	شریفت آباد	۱۰۲۱۵۷	۲	۴	۲۱	۱۹	۸	۳	*	*	*	*	*	*	*
۱۱۶	شکر آباد	۱۰۲۱۵۸	۲	۵۱	۲۳۱	۱۷۹	۱۰۴	۷۳	*	*	*	*	*	*	*
۱۱۷	شور کاسفلی	۱۰۲۱۶۰	۲	۱	۲	۲	۰	۱	*	*	*	*	*	*	*
۱۱۸	شور کاسفلی	۱۰۲۱۶۲	۲	۶	۳۲	۲۹	۱۶	۹	*	*	*	*	*	*	*
۱۱۹	عباس آباد	۱۰۲۱۶۸	۲	۹	۳۹	۲۹	۱۵	۱۲	*	*	*	*	*	*	*
۱۲۰	عباس آباد	۱۰۲۱۶۷	۲	۱۶	۸۳	۶۹	۲۲	۲۳	*	*	*	*	*	*	*
۱۲۱	عبداله آباد	۱۰۲۱۷۰	۲	۱	۲	۲	۰	۱	*	*	*	*	*	*	*
۱۲۲	علی آباد	۱۰۲۱۷۲	۲	۴	۱۴	۱۲	۸	۳	*	*	*	*	*	*	*
۱۲۳	علی آباد بسایب	۱۰۲۱۷۴	۲	۲۲	۷۷	۶۹	۳۵	۲۲	*	*	*	*	*	*	*
۱۲۴	علی آباد کوه تیان	۱۰۲۱۷۵	۲	۸	۳۰	۲۸	۱۰	۹	*	*	*	*	*	*	*
۱۲۵	علی حمید شا	۱۰۲۱۷۶	۲	۷	۳۹	۳۱	۱۷	۱۱	*	*	*	*	*	*	*
۱۲۶	عیش آباد	۱۰۲۱۷۷	۲	۶	۲۲	۲۱	۱۲	۷	*	*	*	*	*	*	*
۱۲۷	فتح آباد	۱۰۲۱۷۸	۲	۱۱	۶۰	۵۲	۲۷	۱۹	*	*	*	*	*	*	*
۱۲۸	فیدکوشیه	۱۰۲۱۸۰	۲	۱۹	۸۶	۷۲	۴۰	۱۹	*	*	*	*	*	*	*
۱۲۹	فیروز آباد	۱۰۲۱۸۱	۲	۷	۳۳	۳۱	۲۲	۱۰	*	*	*	*	*	*	*
۱۳۰	قریه علی	۱۰۲۱۸۲	۲	۲۲۶	۹۰۷	۷۴۰	۴۴۸	۲۷۴	*	*	*	*	*	*	*
۱۳۱	کاروانگاه	۱۰۲۱۸۳	۲	۲	۱۱	۹	۱	۴	*	*	*	*	*	*	*
۱۳۲	کیروشیه	۱۰۲۱۸۴	۲	۱	۴	۲	۰	۱	*	*	*	*	*	*	*
۱۳۳	کتی شور	۱۰۲۱۸۷	۲	۱	۶	۶	۳	۲	*	*	*	*	*	*	*
۱۳۴	کرمانی	۱۰۲۱۸۸	۲	۴۰	۱۷۰	۱۳۵	۸۱	۴۸	*	*	*	*	*	*	*
۱۳۵	کمکوبیبه	۱۰۲۱۹۲	۲	۴۵	۱۵۱	۱۶۱	۹۱	۵۲	*	*	*	*	*	*	*

کد نوع راه آبادی: ۱ جاده اسفالت، ۲ جاده شوسه، ۳ جاده خاکی، ۴ مارو، ۵ سایر (اینگاه راه آسین یا راه آبی)، ۵ نا مشخص

تعداد و گاو و گوساله	تعداد گوسفند و بز	تغییرگاه شین آلات شادری	فروشگاه تعاونی	دستری بر روی نقد عمومی در آبادی	تلفن	دستری به روزنامه و مجله در آبادی	صندوق پست	بیمار و دامای دستیاری	داپزشکیت ختین در آبادی	پزشک	خانه بهداشت	مرکز بهداشتی درمانی	حمام	آموزش با هیئت براد آموزی	مدرسه راهنمایی	دبستان	برن	آب لوله کشی	پایگاه خدمات بیج	مرکز خدمات دستیاری	دفتر بهداشت زندگی	شورای اسلامی دستیاری	امکن مذهبی مسلمانان	سنگ مذهبی مسلمانان	شماره در دفتر آبادی
۴۲	۹	۱۵۰											*										*		۹۱
	۰	۱۵۰																							۹۲
	۰	۲۰۰																							۹۳
	۲	۶۰																							۹۴
	۰	۲۰																							۹۵
	۰	۱۴																							۹۶
	۱	۱۰۰																							۹۷
	۰	۶۲۰	*									*											*		۹۸
	۲	۲۰											*												۹۹
	۱	۱۵																							۱۰۰
	۰	۲۹																							۱۰۱
	۲	۴۰۰																							۱۰۲
	۰	۶۰																							۱۰۳
	۰	۴۰۵																							۱۰۴
	۰	۵۰																							۱۰۵
	۰	۲۵																							۱۰۶
	۵۰	۲۰۰	*									*					*					*	*	*	۱۰۷
	۳	۴۰																							۱۰۸
	۵	۶۵																				*	*	*	۱۰۹
	۱	۲۰										*					*					*	*	*	۱۱۰
	۰	۱۲																							۱۱۱
	۲	۵۷																							۱۱۲
	۰	۲۵																							۱۱۳
	۲۰	۲۰۰										*	*	*	*	*	*	*	*	*	*	*	*	*	۱۱۴
	۰	۲۹۰										*	*	*	*	*	*	*	*	*	*	*	*	*	۱۱۵
	۵	۱۱۵	*				*					*	*	*	*	*	*	*	*	*	*	*	*	*	۱۱۶
	۲	۲۰																				*	*	*	۱۱۷
	۲	۲۰																				*	*	*	۱۱۸
	۴	۵۰۰										*	*	*	*	*	*	*	*	*	*	*	*	*	۱۱۹
	۸	۴۰۰										*	*	*	*	*	*	*	*	*	*	*	*	*	۱۲۰
	۰	۸																				*	*	*	۱۲۱
	۰	۵																				*	*	*	۱۲۲
	۵	۱۶۰										*	*	*	*	*	*	*	*	*	*	*	*	*	۱۲۳
	۰	۱۴۰										*	*	*	*	*	*	*	*	*	*	*	*	*	۱۲۴
	۰	۶۰																				*	*	*	۱۲۵
	۲	۲۲																				*	*	*	۱۲۶
	۰	۵۰۰																				*	*	*	۱۲۷
	۰	۲۰۰																				*	*	*	۱۲۸
	۶	۸۰	*	*	*		*	*	*	*	*	*	*	*	*	*	*	*	*	*	*	*	*	*	۱۲۹
	۲۰	۱۲۰۰					*	*	*	*	*	*	*	*	*	*	*	*	*	*	*	*	*	*	۱۳۰
	۳	۶۰																				*	*	*	۱۳۱
	۰	۶																				*	*	*	۱۳۲
	۲	۵۰																				*	*	*	۱۳۳
	۲۰	۴۲۰	*	*	*		*	*	*	*	*	*	*	*	*	*	*	*	*	*	*	*	*	*	۱۳۴
	۳۰	۱۰۰۵	*	*	*		*	*	*	*	*	*	*	*	*	*	*	*	*	*	*	*	*	*	۱۳۵

خصوصیات اجتماعی - اقتصادی آبادیهای دارایی سکنه شهرستان زاهد

شماره ردیف آبادی	آبادی	کد آبادی	نوع راه آبادی (کد)	تعداد خانوار	جمعیت	جمعیت عسالزیرتر	جمعیت باسواد	جمعیت شائل	فعالیت کشاورزی						
									پرورش ماهی	پرورش زنبورسل	پرورش کرم ابریشم	پرورش طیور	دبهداری و پروری	باغداری	زراعت
۱	۲	۳	۴	۵	۶	۷	۸	۹	۱۰	۱۱	۱۲	۱۳	۱۴	۱۵	۱۶
۱۳۶	کموتر	۱۰۲۱۹۲	۴	۲	۱۶	۱۵	۵	۲	*	*	*	*	*	*	*
۱۳۷	کمو ذقک	۱۰۲۱۹۴	۴	۲	۱۱	۹	۲	۵	*	*	*	*	*	*	*
۱۳۸	کهن	۱۰۲۱۹۶	۲	۴۶	۱۵۸	۱۴۲	۷۹	۴۷	*	*	*	*	*	*	*
۱۳۹	کهنوج	۱۰۲۱۹۷	۲	۲۵	۱۴۸	۱۰۴	۶۴	۲۶	*	*	*	*	*	*	*
۱۴۰	کهنوج	۱۰۲۲۴۷	۲	۲۵	۱۱۵	۹۲	۵۰	۲۷	*	*	*	*	*	*	*
۱۴۱	گازروبییه	۱۰۲۱۹۸	۲	۵	۱۲	۱۲	۲	۲	*	*	*	*	*	*	*
۱۴۲	گازکهن	۱۰۲۱۹۹	۲	۸	۲۶	۱۷	۷	۷	*	*	*	*	*	*	*
۱۴۳	خر اکرییه	۱۰۲۲۰۰	۲	۳۱	۳۸	۲۷	۴۴	۱۲	*	*	*	*	*	*	*
۱۴۴	خر دوکج	۱۰۲۲۰۱	۲	۲	۶	۴	۱	۲	*	*	*	*	*	*	*
۱۴۵	خر ده محمد اباد	۱۰۲۲۰۲	۴	۱	۸	۴	۱	۲	*	*	*	*	*	*	*
۱۴۶	خر گین اباد	۱۰۲۲۰۴	۲	۲	۹	۸	۴	۴	*	*	*	*	*	*	*
۱۴۷	خر دون	۱۰۲۲۰۵	۲	۲	۴	۴	۰	۲	*	*	*	*	*	*	*
۱۴۸	خر مان	۱۰۲۲۰۶	۲	۱	۱۰	۷	۲	۱	*	*	*	*	*	*	*
۱۴۹	خر داب	۱۰۲۲۰۹	۲	۲	۱۵	۱۲	۲	۶	*	*	*	*	*	*	*
۱۵۰	خودبیار بکه	۱۰۲۲۱۱	۴	۲	۱۲	۱۱	۲	۲	*	*	*	*	*	*	*
۱۵۱	خود تمور	۱۰۲۲۱۲	۴	۱	۲	۲	۰	۲	*	*	*	*	*	*	*
۱۵۲	خود شور و	۱۰۲۲۱۴	۲	۲	۲۲	۱۹	۸	۸	*	*	*	*	*	*	*
۱۵۳	خیتری	۱۰۲۲۱۶	۲	۲۰	۱۰۸	۸۴	۳۴	۲۴	*	*	*	*	*	*	*
۱۵۴	لطف اباد	۱۰۲۲۱۷	۲	۱	۵	۵	۲	۱	*	*	*	*	*	*	*
۱۵۵	محمد اباد کوه پنهان	۱۰۲۲۱۸	۲	۷	۲۱	۲۷	۱۸	۹	*	*	*	*	*	*	*
۱۵۶	محمد اباد	۱۰۲۲۱۹	۲	۲	۷	۶	۲	۲	*	*	*	*	*	*	*
۱۵۷	معدن کوه قلعه	۱۰۲۲۲۶	۲	۱	۵	۲	۱	۱	*	*	*	*	*	*	*
۱۵۸	مشوری	۱۰۲۲۳۰	۴	۱	۶	۵	۱	۲	*	*	*	*	*	*	*
۱۵۹	موروییه	۱۰۲۲۳۱	۲	۱	۴	۴	۱	۲	*	*	*	*	*	*	*
۱۶۰	موری اباد	۱۰۲۲۳۲	۲	۲۱	۱۴۵	۱۲۶	۸۳	۴۵	*	*	*	*	*	*	*
۱۶۱	مورن اباد	۱۰۲۲۳۳	۲	۱۲	۵۲	۴۶	۲۵	۳۴	*	*	*	*	*	*	*
۱۶۲	مهدی اباد	۱۰۲۲۳۵	۲	۲	۱۰	۸	۱	۴	*	*	*	*	*	*	*
۱۶۳	نصرت اباد	۱۰۲۲۳۷	۲	۴	۷۱	۵۱	۹	۶	*	*	*	*	*	*	*
۱۶۴	همکار	۱۰۲۲۴۲	۲	۲	۷	۷	۱	۴	*	*	*	*	*	*	*
۱۶۵	هورکی	۱۰۲۲۴۴	۲	۱	۲	۲	۰	۱	*	*	*	*	*	*	*
۱۶۶	یزدان اباد	۱۰۲۲۴۵	۲	۱	۲	۲	۰	۱	*	*	*	*	*	*	*
	بخش مرکزی			۱۵۱۵۰	۷۹۵۲۱	۶۰۶۶۶	۳۷۳۷۸	۱۵۸۱۴	۳۰۹	۲۱۳	۲۲۴	۵۰	۰	۲	۰
	دهستان دتکن			۷۴۸	۲۲۵۷	۲۵۳۷	۱۲۴۰	۸۷۹	۲۶	۱۶	۲۵	۰	۰	۰	۰
۱	امرودییه	۱۰۲۵۶۱	۲	۱۷	۴۵	۳۴	۱۱	۱۱	*	*	*	*	*	*	*
۲	باجکهر	۱۰۲۵۶۲	۲	۵	۱۶	۱۲	۶	۲	*	*	*	*	*	*	*
۳	باجکهر	۱۰۲۵۶۴	۲	۱۱۵	۴۴۳	۳۳۸	۱۹۱	۱۰۷	*	*	*	*	*	*	*
۴	تر انکستان	۱۰۲۵۶۹	۲	۱	۲	۲	۰	۱	*	*	*	*	*	*	*
۵	تزرچ	۱۰۲۵۷۰	۲	۲۱	۱۵۸	۱۲۸	۷۷	۳۳	*	*	*	*	*	*	*
۶	دتکن	۱۰۲۵۷۵	۲	۱۸۰	۷۴۷	۵۷۱	۲۲۹	۲۲۵	*	*	*	*	*	*	*
۷	حوریبک	۱۰۲۵۷۷	۲	۵	۱۲	۱۵	۷	۲	*	*	*	*	*	*	*
۸	حیکان	۱۰۲۵۷۸	۲	۲۲	۱۰۸	۸۱	۳۶	۲۱	*	*	*	*	*	*	*
۹	در اباد	۱۰۲۵۸۰	۴	۱۶	۳۰۱	۸۲	۲۹	۴۹	*	*	*	*	*	*	*
۱۰	ده قاضی	۱۰۲۵۸۲	۲	۷	۲۵	۲۰	۱۱	۱۰	*	*	*	*	*	*	*

کد نوع راه آبادی: ۱ جاده اسفالت، ۲ جاده شوسه، ۳ جاده خاکی، ۴ سایر دیدگاه راه آهن یا جاده آبی، ۵ ناشخص

تعداد گاو و گوساله	تعداد گوسفند و بز	تغییرگاه بین آلات کش درزی	فروشگاه اتحادی	دستری به وسیله نقدی برای آب	تلفن	دستری به روزنامه مجله و کتاب	صندوق پست	بیمار و ماهی روستایی	دانشگاه پیران (ایرانی)	پزشک	خانه بهداشت	مرکز بهداشتی درمانی	حمام	انوریا صنعت مواد آموزی	مدرسه راهنمایی	دبستان	برن	آب لوله کشی	پایگاه بهداشت بیج	مرکز خدمات روستایی	دفتر جهاد سازندگی	شورای اسلامی روستایی	اماکن مذهبی مسلمانان	بلند بینی مسلمانان	شماره ردیف آبادی
۴۲	۴۱	۴۰	۳۹	۳۸	۳۷	۳۶	۳۵	۳۴	۳۳	۳۲	۳۱	۳۰	۲۹	۲۸	۲۷	۲۶	۲۵	۲۴	۲۳	۲۲	۲۱	۲۰	۱۹	۱۸	۱۷
۰	۷																								۱۶۶
۱	۲۰																								۱۶۷
۶	۱۲۰۰		*	*			*			*	*		*	*				*	*				*	*	۱۶۸
۱۷	۱۳۵															*	*	*	*				*	*	۱۶۹
۱۵	۲۰۰																*	*	*	*			*	*	۱۷۰
۰	۱۵۰																*	*	*	*			*	*	۱۷۱
۷	۵۰												*	*			*	*	*	*			*	*	۱۷۲
۱	۱۸۵						*						*	*			*	*	*	*		*	*	*	۱۷۳
۰	۲۰																								۱۷۴
۰	۴۰																								۱۷۵
۲	۱۹																*	*	*	*					۱۷۶
۱	۵۳																								۱۷۷
۲	۲۰																								۱۷۸
۲	۲۵												*	*											۱۷۹
۳	۵۳																								۱۸۰
۱	۰																								۱۸۱
۳	۲۰											*	*												۱۸۲
۶	۱۰۰												*	*									*	*	۱۸۳
۰	۲۰																	*	*	*					۱۸۴
۲	۶۵۰						*							*											۱۸۵
۳	۶۰																*	*	*	*					۱۸۶
۰	۰																								۱۸۷
۰	۲۰		*										*	*				*	*	*					۱۸۸
۰	۲۰						*						*	*				*	*	*					۱۸۹
۱۰	۲۰۰		*									*	*		*	*	*	*	*	*		*	*	*	۱۹۰
۱	۵۰												*	*		*	*	*	*	*		*	*	*	۱۹۱
۴	۰																*	*	*	*		*	*	*	۱۹۲
۰	۵۰																*	*	*	*		*	*	*	۱۹۳
۰	۷																*	*	*	*		*	*	*	۱۹۴
۱	۴																*	*	*	*		*	*	*	۱۹۵
۰	۱۴																*	*	*	*		*	*	*	۱۹۶
۵۲۰۰	۱۳۲۷۷۷	۲	۷۷	۶۰	۱۱	۱۱	۲۹	۱۹	۲	۱۸	۱۳	۲۵	۱۳۴	۵۶	۲۷	۱۳۳	۱۳۰	۱۳۵	۴۹	۲	۶	۱۲۱	۳	۴۰	
۲۴۰	۸۱۲۴	۰	۹	۱	۰	۰	۰	۱	۰	۰	۱	۱	۲۱	۳	۰	۱۶	۳	۲	۲	۰	۱	۱۵	۳۱	۰	۱
۲۰	۱۰۰												*	*		*	*	*	*		*	*	*	*	۲
۸	۶۰																*	*	*	*		*	*	*	۳
۷۰	۵۰۰		*										*	*		*	*	*	*		*	*	*	*	۴
۲	۲																*	*	*	*		*	*	*	۵
۴۸	۸۰۰		*					*				*	*	*		*	*	*	*		*	*	*	*	۶
۱۰۰	۱۹۰۰		*									*	*	*		*	*	*	*		*	*	*	*	۷
۵	۲۰																*	*	*	*		*	*	*	۸
۱۰	۵۰												*	*		*	*	*	*		*	*	*	*	۹
۱۰	۵۰۰												*	*		*	*	*	*		*	*	*	*	۱۰
۶	۱۰۰		*										*	*		*	*	*	*		*	*	*	*	

تخصیصیات اجتماعی - اقتصادی آبادیهای دارای سکنه شهرستان زاهد

شماره دفع آبادی	آبادی	نوع راه آبادی (کد)	تعداد خانوار	کلی جمعیت	جمعیت عرزالدی بیشتر	جمعیت باسواد	جمعیت نائل	فحایت عمده کشاورزی							
								زراعت	باغداری	دامداری دامپروری	پرورش طیور	پرورش گاو ابریشم	پرورش بز و گوسفند	پرورش ماهی	
۱	۲	۳	۴	۵	۶	۷	۸	۹	۱۰	۱۱	۱۲	۱۳	۱۴	۱۵	۱۶
۱۱	ده میلان	۱۰۲۵۸۴	۵۸	۲۶۴	۱۹۸	۱۱۲	۵۱	*	*	*	*	*	*	*	*
۱۲	سر باغ	۱۰۲۵۸۷	۶۲	۲۸۶	۲۲۵	۱۱۲	۵۵	*	*	*	*	*	*	*	*
۱۳	سرودان	۱۰۲۵۸۹	۲۰	۹۰	۷۰	۲۲	۲۰	*	*	*	*	*	*	*	*
۱۴	سکوکان	۱۰۲۵۹۰	۲۱	۱۵۴	۱۱۶	۵۲	۲۱	*	*	*	*	*	*	*	*
۱۵	سوقفید	۱۰۲۵۹۲	۱۲	۴۵	۲۴	۱۷	۱۲	*	*	*	*	*	*	*	*
۱۶	سیلابخور سفلی	۱۰۲۵۹۴	۱۴	۵۵	۴۲	۱۷	۸	*	*	*	*	*	*	*	*
۱۷	سیلابخور علیا	۱۰۲۵۹۵	۲۳	۹۳	۷۱	۴۰	۱۴	*	*	*	*	*	*	*	*
۱۸	فردوس	۱۰۲۵۹۹	۱	۳	۲	۰	۲	*	*	*	*	*	*	*	*
۱۹	قطر و بیبه	۱۰۲۶۰۰	۲۲	۱۵۲	۱۲۶	۶۴	۳۶	*	*	*	*	*	*	*	*
۲۰	کریکستان	۱۰۲۶۰۱	۵	۱۵	۱۵	۵	۶	*	*	*	*	*	*	*	*
۲۱	کهنوج	۱۰۲۶۰۲	۸	۳۰	۲۵	۰	۱۰	*	*	*	*	*	*	*	*
۲۲	خم تنگ	۱۰۲۶۰۴	۴	۱۴	۱۴	۸	۳	*	*	*	*	*	*	*	*
۲۳	کودالتغر	۱۰۲۶۰۹	۴	۲۴	۱۷	۸	۷	*	*	*	*	*	*	*	*
۲۴	مدیون	۱۰۲۶۱۷	۷۰	۳۲۲	۲۷۵	۱۷۱	۵۷	*	*	*	*	*	*	*	*
۲۵	هنگر	۱۰۲۶۱۹	۱	۱	۱	۰	۱	*	*	*	*	*	*	*	*
۲۶	هنگر پاشین	۱۰۲۶۲۱	۴	۱۲	۱۱	۳	۴	*	*	*	*	*	*	*	*
دهستان حسین															
۱	ایرون	۱۰۲۶۸۷	۶	۲۵	۲۲	۱۳	۶	۳۸۷	۲۰	۱۴	۲۰	۶	*	*	*
۲	اسپند	۱۰۲۶۸۸	۲	۱۱	۸	۱	۲	۳۱	*	*	*	*	*	*	*
۳	انار و بیبه	۱۰۲۶۸۹	۱	۱	۱	۰	۱	۲۰	*	*	*	*	*	*	*
۴	بیابکرج	۱۰۲۶۹۰	۲	۷	۷	۳	۲	۲۰	*	*	*	*	*	*	*
۵	بیابندان	۱۰۲۶۹۱	۲	۱۶	۱۵	۸	۳	۲۰	*	*	*	*	*	*	*
۶	بیدوشیه	۱۰۲۶۹۱	۱	۲	۲	۰	۱	۲۰	*	*	*	*	*	*	*
۷	تزرچ	۱۰۲۶۹۵	۲۹	۱۷۰	۱۳۹	۴۰	۷۹	۲۰	*	*	*	*	*	*	*
۸	چاهکین	۱۰۲۶۹۶	۷۷	۳۲۷	۲۸۶	۱۵۵	۱۰۱	۲۰	*	*	*	*	*	*	*
۹	چکاب	۱۰۲۶۹۷	۱	۸	۷	۳	۱	۲۰	*	*	*	*	*	*	*
۱۰	حشیش	۱۰۲۷۰۲	۹	۴۱	۳۹	۱۶	۸	۲۰	*	*	*	*	*	*	*
۱۱	دین	۱۰۲۷۰۴	۴۹	۲۰۵	۱۸۰	۸۹	۳۱	۲۰	*	*	*	*	*	*	*
۱۲	در بادیان	۱۰۲۷۰۵	۴	۲۵	۲۱	۳	۵	۲۰	*	*	*	*	*	*	*
۱۳	در خیز	۱۰۲۷۰۶	۵۸	۲۴۰	۲۰۹	۱۱۲	۶۷	۲۰	*	*	*	*	*	*	*
۱۴	در زوشیه	۱۰۲۷۰۷	۱	۷	۴	۱	۱	۲۰	*	*	*	*	*	*	*
۱۵	ده همیب	۱۰۲۷۰۹	۴	۹	۹	۰	۴	۲۰	*	*	*	*	*	*	*
۱۶	زارکوبیه	۱۰۲۷۱۵	۱۷	۷۳	۶۷	۲۷	۲۴	۲۰	*	*	*	*	*	*	*
۱۷	فرح آباد	۱۰۲۷۲۰	۴	۲۲	۲۲	۳	۴	۲۰	*	*	*	*	*	*	*
۱۸	گنادهش	۱۰۲۷۲۲	۶	۲۸	۲۵	۳	۱۱	۲۰	*	*	*	*	*	*	*
۱۹	گیشیه	۱۰۲۷۲۴	۵	۱۵	۱۴	۰	۶	۲۰	*	*	*	*	*	*	*
۲۰	نمرون بیبه	۱۰۲۷۲۸	۲	۱۰	۷	۲	۳	۲۰	*	*	*	*	*	*	*
۲۱	هنگر و بیبه	۱۰۲۷۲۹	۱۵	۷۳	۶۵	۲۹	۲۷	۲۰	*	*	*	*	*	*	*
دهستان خانوک															
۱	ابدو بیبه سفلی	۱۰۲۷۷۵	۲	۱۱	۱۰	۴	۳	۲۷۹۲	۲۷	۲۸	۲۷	۲	*	*	*
۲	ابدو بیبه علیا	۱۰۲۷۷۶	۴	۷	۶	۱	۳	۲۷	*	*	*	*	*	*	*
۳	احلام آباد	۱۰۲۷۷۸	۱	۴۶۰۷	۳۴۴۷	۲۶۰۵	۸۱۸	۲۷	*	*	*	*	*	*	*
۴	اکبر آباد	۱۰۲۷۸۰	۱۷	۶۸	۵۲	۲۹	۱۲	۲۷	*	*	*	*	*	*	*
۵	بیابتنکن سفلی	۱۰۲۷۸۱	۱	۱۷۶۴	۱۲۶۰	۸۱۶	۲۷۸	۲۷	*	*	*	*	*	*	*

گذرگاه راه آبادی: جاده اسفند ۱، جاده شوسه ۲، جاده خاک ۳، مارو ۴، سایر اینگونه راهها از این راهها آبی ۵، نانش ۶

شماره ردیف آبادی	بنج مذبحی سلمانان	امکن مذبحی سلمانان	شورای اسلامی روستایی	دفتر بهداشت	مرکز خدمات روستایی	پایگاه خدمات بروج	آب لوله کشی	برق	دبستان	درسه ابتدایی	آهوزیاضفت برود آهوزی	حمام	مرکز بهداشتی درمانی	خانه بهداشت	پزشک	دایره بهداشت پیشین در پیشگ	بیمار و مامای روستایی	صندوق پست	دستری به روزنامه و مجله و آرایه	تلفن	دستری به وسیله تقویم عمومی آرایه	فروشگاه تعاونی	تعمیرگاه بین آلات کشوری	تعداد کسب و کار	تعداد گاودو کوساله
۱۷			*			*		*			*												۴۱	۹۰	
۱۸	۲	۸	*			*	۱۵				*												۴۰	۷۰	
۱۹			*			*					*												۴۰	۴۰	
۲۰			*			*					*												۴۰	۵۰	
۲۱			*			*					*												۴۰	۲۰	
۲۲			*			*					*												۴۰	۸۰	
۲۳			*			*					*												۴۰	۱۰	
۲۴			*			*					*												۴۰	۲۰	
۲۵			*			*					*												۴۰	۵۰	
۲۶			*			*					*												۴۰	۱۰	
۲۷			*			*					*												۴۰	۱۰	
۲۸			*			*					*												۴۰	۱۰	
۲۹			*			*					*												۴۰	۱۰	
۳۰			*			*					*												۴۰	۱۰	
۳۱			*			*					*												۴۰	۱۰	
۳۲			*			*					*												۴۰	۱۰	
۳۳			*			*					*												۴۰	۱۰	
۳۴			*			*					*												۴۰	۱۰	
۳۵			*			*					*												۴۰	۱۰	
۳۶			*			*					*												۴۰	۱۰	
۳۷			*			*					*												۴۰	۱۰	
۳۸			*			*					*												۴۰	۱۰	
۳۹			*			*					*												۴۰	۱۰	
۴۰			*			*					*												۴۰	۱۰	
۴۱			*			*					*												۴۰	۱۰	
۴۲			*			*					*												۴۰	۱۰	

کتابخانه مرکز آمار ایران

سپاره ... ۹۹۲۱ ...

خصوصیات اجتماعی - اقتصادی آبادیهای دارای سکنه شهرستان زرنده

شماره ردیف آبادی	آبادی	کده آبادی	نوع راه آبادی (کده)	تعداد خانوار	کل جمعیت	جمعیت عساکر بیشتر	جمعیت باسواد	جمعیت شامل	نهایت کشاورزی							
									زراعت	باغداری	دادهاری دامپروری	پرورش طیور				
۱	۲	۳	۴	۵	۶	۷	۸	۹	۱۰	۱۱	۱۲	۱۳	۱۴	۱۵	۱۶	
۶	بیابان تنگل علییه	۱۰۲۷۸۲	۲	۸۹	۴۶۲	۳۵۹	۲۰۷	۷۴	*	*	*	*	*	*	*	*
۷	بیابان امورییه	۱۰۲۷۸۳	۲	۱	۲	۲	۱	۱	*	*	*	*	*	*	*	*
۸	بیابان ارو	۱۰۲۷۸۶	۲	۲	۹	۹	۴	۲	*	*	*	*	*	*	*	*
۹	تلمبه کور جو شیه	۱۰۲۷۸۷	۲	۱	۱	۱	۰	۱	*	*	*	*	*	*	*	*
۱۰	چنارلو	۱۰۲۷۹۲	۲	۲۲	۹۲	۶۴	۲۹	۲۴	*	*	*	*	*	*	*	*
۱۱	خاتوک	۱۰۲۷۹۳	۱	۵۲۶	۲۶۸۴	۲۰۳۹	۱۲۷۱	۵۴۳	*	*	*	*	*	*	*	*
۱۲	داهوییه	۱۰۲۷۹۵	۲	۱۲۲	۱۲۵۸	۱۰۸۶	۷۱۲	۲۲۹	*	*	*	*	*	*	*	*
۱۳	در ادمی	۱۰۲۷۹۶	۱	۱۸	۱۲۱	۱۲۱	۳	۴	*	*	*	*	*	*	*	*
۱۴	در بید خون	۱۰۲۷۹۷	۲	۳۴	۱۶۷	۱۲۰	۳۴	۱۳	*	*	*	*	*	*	*	*
۱۵	ده احمد	۱۰۲۸۰۰	۲	۱۰	۳۸	۲۸	۱۱	۹	*	*	*	*	*	*	*	*
۱۶	ده مر غو	۱۰۲۸۰۱	۲	۱	۱	۱	۱	۱	*	*	*	*	*	*	*	*
۱۷	دهتو	۱۰۲۸۰۲	۲	۴	۱۸	۱۴	۵	۳	*	*	*	*	*	*	*	*
۱۸	دهتو شقیع	۱۰۲۸۰۳	۲	۱	۲	۲	۰	۰	*	*	*	*	*	*	*	*
۱۹	ریگ آباد	۱۰۲۸۰۵	۲	۱۶۵	۹۰۱	۶۹۰	۴۱۴	۱۳۲	*	*	*	*	*	*	*	*
۲۰	شاه ولی	۱۰۲۸۰۷	۲	۲	۱۲	۱۲	۲	۹	*	*	*	*	*	*	*	*
۲۱	شهرک شماره دو	۱۰۲۸۰۸	۱	۲۲۵	۱۸۶۰	۱۲۰۹	۷۷۰	۳۳۱	*	*	*	*	*	*	*	*
۲۲	عفت آباد	۱۰۲۸۰۹	۲	۲	۳	۳	۰	۲	*	*	*	*	*	*	*	*
۲۳	کوه خونو	۱۰۲۸۱۱	۲	۳	۸	۷	۰	۲	*	*	*	*	*	*	*	*
۲۴	کتکوشیه	۱۰۲۸۱۲	۲	۵۹	۲۲۳	۲۲۳	۱۴۰	۵۵	*	*	*	*	*	*	*	*
۲۵	گزیویه	۱۰۲۸۱۴	۲	۲۷	۱۴۴	۱۲۲	۵۱	۲۰	*	*	*	*	*	*	*	*
۲۶	کلیکون	۱۰۲۸۱۵	۴	۱	۲	۲	۰	۱	*	*	*	*	*	*	*	*
۲۷	گور جو بیه	۱۰۲۸۱۹	۲	۱۱۴	۵۶۵	۴۲۵	۲۵۸	۱۰۸	*	*	*	*	*	*	*	*
۲۸	محمد علی آباد	۱۰۲۸۲۱	۲	۱	۲	۲	۰	۱	*	*	*	*	*	*	*	*
۲۹	ملک آباد	۱۰۲۸۲۵	۲	۸۷	۴۸۸	۳۷۸	۲۲۵	۸۶	*	*	*	*	*	*	*	*
۳۰	مهدی آباد سفلی	۱۰۲۸۲۶	۲	۱	۵	۵	۲	۱	*	*	*	*	*	*	*	*
دهستان دشت خاک																
				۸۱۰	۴۱۲۹	۳۱۴۱	۱۷۵۴	۷۳۳	۵۳	۲۶	۵۰	۱				
۱	ابریزویه	۱۰۲۸۸۱	۱	۴	۲۳	۲۰	۶	۵	*	*	*	*	*	*	*	*
۲	النور بیه	۱۰۲۸۸۲	۲	۱	۵	۵	۱	۱	*	*	*	*	*	*	*	*
۳	بیابان دوری	۱۰۲۸۸۴	۲	۴۸	۳۲۳	۲۱۵	۳۲۱	۴۳	*	*	*	*	*	*	*	*
۴	بیابان هوتک	۱۰۲۸۸۵	۲	۸۸	۴۱۱	۳۲۳	۱۷۱	۱۷	*	*	*	*	*	*	*	*
۵	بقر و بیه	۱۰۲۸۸۶	۲	۱۱	۵۶	۴۲	۳۰	۱۱	*	*	*	*	*	*	*	*
۶	بیشان	۱۰۲۸۸۸	۱	۲۷	۱۳۱	۱۰۵	۵۷	۲۱	*	*	*	*	*	*	*	*
۷	پیر علی	۱۰۲۸۹۲	۲	۱	۶	۶	۳	۱	*	*	*	*	*	*	*	*
۸	تلمبه اسلامی	۱۰۲۸۹۵	۲	۵	۱۹	۱۷	۶	۶	*	*	*	*	*	*	*	*
۹	تلمبه بلو چها	۱۰۲۸۹۷	۲	۱۵	۶۷	۶۱	۱۷	۱۲	*	*	*	*	*	*	*	*
۱۰	تلمبه سر سیاه	۱۰۲۹۰۲	۲	۲	۱۳	۱۱	۵	۳	*	*	*	*	*	*	*	*
۱۱	تلمبه هیدروس	۱۰۲۹۰۴	۲	۸	۲۰	۱۷	۳	۸	*	*	*	*	*	*	*	*
۱۲	تلمبه عباس آباد	۱۰۲۹۰۵	۲	۵	۳۴	۲۸	۱۵	۶	*	*	*	*	*	*	*	*
۱۳	تلمبه هابیز اده	۱۰۲۹۰۹	۲	۱	۷	۷	۶	۲	*	*	*	*	*	*	*	*
۱۴	تلمبه هشت آباد	۱۰۲۹۱۰	۲	۴	۲۴	۲۲	۸	۶	*	*	*	*	*	*	*	*
۱۵	ته سو خت	۱۰۲۹۱۱	۴	۲	۶	۶	۱	۱	*	*	*	*	*	*	*	*
۱۶	تی تو جلال	۱۰۲۹۱۲	۲	۱۰	۵۷	۳۷	۱۸	۱۰	*	*	*	*	*	*	*	*
۱۷	چشمه تر او	۱۰۲۹۱۶	۱	۲	۱۲	۸	۴	۱	*	*	*	*	*	*	*	*
۱۸	چشمه سفیدو	۱۰۲۹۱۷	۲	۴	۲۴	۲۲	۱۱	۵	*	*	*	*	*	*	*	*

کد نوع راه آبادی: ۱، جاده انشعاب، ۲، جاده شوسه، ۳، جاده خاکی، ۴، مارو، ۵، سایر (اینگاه راه آسین یا راه آبی)، ۵، نامشخص

تعداد گاو و گوساله	تعداد گوسفند و بز	تعییرگاه بین آلات کش درزی	فروشگاه خادانی	دسترسی به وسیله نقلیه عمومی در آبادی	مغلق	دسترسی به روزنامه و مجله و کتابخانه	صندوق پست	بیمار و دامهای دروسایی	دانشگاه تئیتیکین و آموزش	پزشک	خانه بهداشت	مرکز بهداشتی درمانی	حمام	آموزش ریاضت و کوه آفریزی	مدرسه راهنمایی	دبستان	برن	آب لوله کشی	پایگاه خدمات برق	مرکز خدمات دروسایی	دفتر بهداشت و زندگی	شورای اسلامی دروسایی	امکن مذهبی مسلمانان	بنیغ مذهبی مسلمانان	شماره دیدنی آبادی
۲۲	۲۱	۲۰	۱۹	۱۸	۱۷	۱۶	۱۵	۱۴	۱۳	۱۲	۱۱	۱۰	۹	۸	۷	۶	۵	۴	۳	۲	۱	۰	۰	۰	۱۷
۱۰۰	۱۰۰						*					*	*	*	*	*	*	*	*	*	*	*	*	*	۶
۲	۹۰																								۷
۱	۲۰																								۸
۰	۲۴۰۰																								۹
۸	۸۵		*		*																				۱۰
۵۰	۲۰۰۰			*	*		*	*		*		*	*	*	*	*	*	*	*	*	*	*	*	*	۱۱
۲۰	۲۵۰		*		*		*	*		*		*	*	*	*	*	*	*	*	*	*	*	*	*	۱۲
۲	۶۱																								۱۳
۵۰	۸۵۰		*		*		*	*		*		*	*	*	*	*	*	*	*	*	*	*	*	*	۱۴
۲	۶۰																								۱۵
۰	۵۰۰																								۱۶
۱	۲۰۵																								۱۷
۰	۰																								۱۸
۱۵	۴۰		*	*	*	*	*	*		*		*	*	*	*	*	*	*	*	*	*	*	*	*	۱۹
۰	۱۷۰۰			*	*	*	*	*		*		*	*	*	*	*	*	*	*	*	*	*	*	*	۲۰
۰	۰		*	*	*	*	*	*		*		*	*	*	*	*	*	*	*	*	*	*	*	*	۲۱
۰	۲۰																								۲۲
۵	۱۰۲																								۲۳
۲۰	۲۲۰		*		*		*	*		*		*	*	*	*	*	*	*	*	*	*	*	*	*	۲۴
۱۸	۲۰۰																								۲۵
۲	۸																								۲۶
۱۵۰	۲۶۰۰۰		*	*	*	*	*	*		*		*	*	*	*	*	*	*	*	*	*	*	*	*	۲۷
۲	۱۰۰																								۲۸
۷۰	۸۰۰		*		*		*	*		*		*	*	*	*	*	*	*	*	*	*	*	*	*	۲۹
۱	۳۱																								۳۰
۷۷۸	۶۸۱۰۱		۳	۲	۱	۱	۲	۰	۰	۰	۰	۱	۱۱	۳	۱	۶	۶	۲	۰	۱	۷	۱۲	۰	۰	۱
۸	۲۰۰																								۲
۲	۲۰																								۳
۲۰	۲۰۰		*		*		*	*		*		*	*	*	*	*	*	*	*	*	*	*	*	*	۴
۳۰	۴۰۰		*		*		*	*		*		*	*	*	*	*	*	*	*	*	*	*	*	*	۵
۰	۰																								۶
۲۰	۲۰۰			*									*	*	*	*	*	*	*	*	*	*	*	*	۷
۰	۹۰												*	*	*	*	*	*	*	*	*	*	*	*	۸
۶	۱۲۰												*	*	*	*	*	*	*	*	*	*	*	*	۹
۳	۲۴۰												*	*	*	*	*	*	*	*	*	*	*	*	۱۰
۲	۶۵												*	*	*	*	*	*	*	*	*	*	*	*	۱۱
۱	۴۰												*	*	*	*	*	*	*	*	*	*	*	*	۱۲
۵	۱۷۰												*	*	*	*	*	*	*	*	*	*	*	*	۱۳
۰	۱۰۰												*	*	*	*	*	*	*	*	*	*	*	*	۱۴
۴	۲۶۰												*	*	*	*	*	*	*	*	*	*	*	*	۱۵
۰	۵۲۰												*	*	*	*	*	*	*	*	*	*	*	*	۱۶
۸	۰											*	*	*	*	*	*	*	*	*	*	*	*	*	۱۷
۰	۰											*	*	*	*	*	*	*	*	*	*	*	*	*	۱۸
۵	۵۰											*	*	*	*	*	*	*	*	*	*	*	*	*	۱۸

خصوصیات اجتماعی - اقتصادی آبادیهای دارای سکنه شهرستان زرنده

شماره ردیف آبادی	آبادی	نوع راه آبادی (کد)	تعداد خانوار	کل جمعیت	جمعیت عمارت بیشتر	جمعیت باسواد	جمعیت شائل	فعالیت کشاورزی							
								زراعت	باغداری	دامداری دامپروری	پرورش طیور	پرورش گاو ابریشم	پرورش بز و گوسفند	پرورش ماهی	
۱	۲	۳	۴	۵	۶	۷	۸	۹	۱۰	۱۱	۱۲	۱۳	۱۴	۱۵	۱۶
۱۹	چشمه منصوریه	۱۰۲۹۱۸	۲	۱	۹	۸	۲	۱	*	*	*	*	*	*	*
۲۰	حسن آباد	۱۰۲۹۱۹	۲	۱	۱۰	۹	۲	۱	*	*	*	*	*	*	*
۲۱	حسین آباد	۱۰۲۹۲۰	۲	۴	۲۵	۲۰	۵	۲	*	*	*	*	*	*	*
۲۳	خورد	۱۰۲۹۲۱	۲	۲	۷	۷	۳	۲	*	*	*	*	*	*	*
۲۲	دشت خاک	۱۰۲۹۲۲	۱	۴۰	۱۵۷۱	۱۰۱۳	۲۸۲	۲۸۲	*	*	*	*	*	*	*
۲۴	ده اهنگر	۱۰۲۹۲۳	۱	۱	۱	۰	۱	۱	*	*	*	*	*	*	*
۲۵	ده بیابو	۱۰۲۹۲۴	۱	۴	۱۹	۱۸	۸	۳	*	*	*	*	*	*	*
۲۶	ده چنار	۱۰۲۹۲۵	۱	۴	۲۱	۸	۴	۳	*	*	*	*	*	*	*
۲۷	ده خداداد	۱۰۲۹۲۶	۲	۱	۴	۳	۲	۱	*	*	*	*	*	*	*
۲۸	ده زوییه	۱۰۲۹۲۷	۱	۲۷	۱۵۳	۱۱۷	۵۱	۲۵	*	*	*	*	*	*	*
۲۹	ده علی رضا	۱۰۲۹۲۸	۲	۲۲	۱۳۱	۹۶	۴۷	۱۹	*	*	*	*	*	*	*
۳۰	ده گل محمدی و اب	۱۰۲۹۲۹	۲	۱	۱۰	۱۰	۶	۱	*	*	*	*	*	*	*
۳۱	ده محمد غلامرضا	۱۰۲۹۳۰	۲	۱	۶	۶	۴	۱	*	*	*	*	*	*	*
۳۲	ده میمنه	۱۰۲۹۳۱	۲	۲	۲۲	۱۶	۱۰	۲	*	*	*	*	*	*	*
۳۳	دهنو	۱۰۲۹۳۲	۲	۱	۷	۶	۵	۱	*	*	*	*	*	*	*
۳۴	دهنو حسین اصغر	۱۰۲۹۳۳	۲	۲	۱۸	۱۵	۸	۴	*	*	*	*	*	*	*
۳۵	دهنو علیا	۱۰۲۹۳۴	۲	۱	۶	۴	۳	۱	*	*	*	*	*	*	*
۳۶	زهدر سفلی	۱۰۲۹۳۵	۲	۱۲	۹۴	۴۳	۳۱	۹	*	*	*	*	*	*	*
۳۷	سرخ بید سفلی	۱۰۲۹۳۶	۱	۶	۱۲	۶	۱۰	۵	*	*	*	*	*	*	*
۳۸	سر سیه	۱۰۲۹۳۷	۱	۲	۷	۵	۲	۲	*	*	*	*	*	*	*
۳۹	شرمی	۱۰۲۹۳۸	۱	۱	۳	۲	۰	۰	*	*	*	*	*	*	*
۴۰	شمس آباد	۱۰۲۹۳۹	۲	۸	۲۰	۱۸	۱۲	۶	*	*	*	*	*	*	*
۴۱	عباس آباد	۱۰۲۹۴۰	۲	۱	۹	۶	۳	۱	*	*	*	*	*	*	*
۴۲	علی آباد	۱۰۲۹۴۱	۲	۲	۱۸	۱۳	۱۰	۳	*	*	*	*	*	*	*
۴۳	کاشکوشیه	۱۰۲۹۴۲	۱	۷	۱۳	۶	۸	۳	*	*	*	*	*	*	*
۴۴	کوش	۱۰۲۹۴۳	۲	۱	۹	۷	۴	۱	*	*	*	*	*	*	*
۴۵	گردو و سبزه	۱۰۲۹۴۴	۲	۷	۶۲	۲۲	۶	۴	*	*	*	*	*	*	*
۴۶	گردو میان	۱۰۲۹۴۵	۱	۱	۲	۲	۰	۰	*	*	*	*	*	*	*
۴۷	کلی آباد	۱۰۲۹۴۶	۲	۲	۱۲	۹	۲	۲	*	*	*	*	*	*	*
۴۸	گودپتنی	۱۰۲۹۴۷	۲	۴	۱۸	۱۲	۵	۴	*	*	*	*	*	*	*
۴۹	گودمیرزا علی	۱۰۲۹۴۸	۲	۲	۲۲	۱۹	۷	۳	*	*	*	*	*	*	*
۵۰	گور ابجمع	۱۸۲۹۴۹	۲	۱۰	۴۳	۳۳	۰	۰	*	*	*	*	*	*	*
۵۱	گور ابکچی	۱۰۲۹۵۰	۲	۲	۱۱	۹	۳	۲	*	*	*	*	*	*	*
۵۲	ذیر آباد	۱۰۲۹۵۱	۲	۱	۵	۵	۳	۱	*	*	*	*	*	*	*
۵۳	محمد آباد	۱۰۲۹۵۲	۱	۲	۱۰	۹	۳	۲	*	*	*	*	*	*	*
۵۴	محمد آباد شور	۱۰۲۹۵۳	۲	۱	۸	۶	۱	۰	*	*	*	*	*	*	*
۵۵	مورشی	۱۰۲۹۵۴	۲	۷	۲۹	۲۲	۵	۶	*	*	*	*	*	*	*
دهستان زرنده															
۱	ابینکوشیه	۱۰۳۰۲۹	۲	۸۲	۴۰۲	۲۹۲	۱۵۷	۱۴۱	*	*	*	*	*	*	*
۲	ابراهیم آباد	۱۰۳۰۳۰	۱	۷۷	۴۳۳	۳۶۳	۲۲۹	۱۱۵	*	*	*	*	*	*	*
۳	احمد آباد یلمقانی	۱۰۳۰۳۱	۱	۱۶۳	۸۱۸	۶۳۴	۳۹۹	۱۸۶	*	*	*	*	*	*	*
۴	ارجمندیه	۱۰۳۰۳۲	۲	۱۰۲	۵۱۵	۱۴۱	۵۳۲	۱۱۱	*	*	*	*	*	*	*
۵	اسماعیل آباد	۱۰۳۰۳۳	۲	۱۶۱	۶۶۵	۷۱۵	۳۳۲	۱۱۱	*	*	*	*	*	*	*
۶	اسیاب هفتم	۱۰۳۰۳۴	۲	۱	۸	۷	۴	۱	*	*	*	*	*	*	*

کد نوع راه آبادی: ۱، جاده اسفالتی، ۲، جاده خاکی، ۳، مارو، ۴، سایر (اینگاه راه آسین، یاده آبی، کانال، ناخش)

تعداد گاو گاو کوساله	تعداد گاو سفید بوز	تغییر کل این آلات کش دردی	فروشگاه تعاونی	دسترسی به وسیله نقلیه عمومی آبادی	تعمیر	دسترسی به روزنامه و مجله و کتاب	صدوق پست	بیمار و ماما می روستایی	دانشگاه تئیسین در آموزش	پریشک	خانه بهداشت	مرکز بهداشتی درمانی	عام	آموزش باغچه بست بودا آموزی	درسه راهنمایی	دبستان	برن	آب لوله کشی	پایگاه خدمات بچ	مرکز خدمات روستایی	دفتر بهداشت سازندگی	شورای اسلامی روستایی	انگن مذهبی مسلمانان	بنیاد مذهبی مسلمانان	نظاره در یغ آبادی		
۲۲	۲۰	۳۰	۲۹	۲۸	۲۷	۲۶	۲۵	۲۴	۲۳	۲۲	۲۱	۲۰	۱۹	۱۸	۱۷	۱۶	۱۵	۱۴	۱۳	۱۲	۱۱	۱۰	۹	۸	۷	۶	
۰	۷۰	۰	۰	۰	۰	۰	۰	۰	۰	۰	۰	۰	۰	۰	۰	۰	۰	۰	۰	۰	۰	۰	۰	۰	۰	۰	
۰	۱۵	۰	۰	۰	۰	۰	۰	۰	۰	۰	۰	۰	۰	۰	۰	۰	۰	۰	۰	۰	۰	۰	۰	۰	۰	۰	
۲	۹۰	۰	۰	۰	۰	۰	۰	۰	۰	۰	۰	۰	۰	۰	۰	۰	۰	۰	۰	۰	۰	۰	۰	۰	۰	۰	
۲	۷۰	۰	۰	۰	۰	۰	۰	۰	۰	۰	۰	۰	۰	۰	۰	۰	۰	۰	۰	۰	۰	۰	۰	۰	۰	۰	
۲	۱۵۰۰	۰	۰	۰	۰	۰	۰	۰	۰	۰	۰	۰	۰	۰	۰	۰	۰	۰	۰	۰	۰	۰	۰	۰	۰	۰	
۲	۱۲۰	۰	۰	۰	۰	۰	۰	۰	۰	۰	۰	۰	۰	۰	۰	۰	۰	۰	۰	۰	۰	۰	۰	۰	۰	۰	
۱	۲۰	۰	۰	۰	۰	۰	۰	۰	۰	۰	۰	۰	۰	۰	۰	۰	۰	۰	۰	۰	۰	۰	۰	۰	۰	۰	
۲	۱	۰	۰	۰	۰	۰	۰	۰	۰	۰	۰	۰	۰	۰	۰	۰	۰	۰	۰	۰	۰	۰	۰	۰	۰	۰	
۲۰	۵۰۰	۰	۰	۰	۰	۰	۰	۰	۰	۰	۰	۰	۰	۰	۰	۰	۰	۰	۰	۰	۰	۰	۰	۰	۰	۰	
۱۰	۱۵۰	۰	۰	۰	۰	۰	۰	۰	۰	۰	۰	۰	۰	۰	۰	۰	۰	۰	۰	۰	۰	۰	۰	۰	۰	۰	
۰	۱۱۰	۰	۰	۰	۰	۰	۰	۰	۰	۰	۰	۰	۰	۰	۰	۰	۰	۰	۰	۰	۰	۰	۰	۰	۰	۰	
۲	۲۰	۰	۰	۰	۰	۰	۰	۰	۰	۰	۰	۰	۰	۰	۰	۰	۰	۰	۰	۰	۰	۰	۰	۰	۰	۰	
۰	۰	۰	۰	۰	۰	۰	۰	۰	۰	۰	۰	۰	۰	۰	۰	۰	۰	۰	۰	۰	۰	۰	۰	۰	۰	۰	
۰	۱۶۰	۰	۰	۰	۰	۰	۰	۰	۰	۰	۰	۰	۰	۰	۰	۰	۰	۰	۰	۰	۰	۰	۰	۰	۰	۰	
۰	۱۹۰	۰	۰	۰	۰	۰	۰	۰	۰	۰	۰	۰	۰	۰	۰	۰	۰	۰	۰	۰	۰	۰	۰	۰	۰	۰	
۰	۲۵	۰	۰	۰	۰	۰	۰	۰	۰	۰	۰	۰	۰	۰	۰	۰	۰	۰	۰	۰	۰	۰	۰	۰	۰	۰	
۲	۵۵۰	۰	۰	۰	۰	۰	۰	۰	۰	۰	۰	۰	۰	۰	۰	۰	۰	۰	۰	۰	۰	۰	۰	۰	۰	۰	
۱	۲۱۵	۰	۰	۰	۰	۰	۰	۰	۰	۰	۰	۰	۰	۰	۰	۰	۰	۰	۰	۰	۰	۰	۰	۰	۰	۰	
۰	۰	۰	۰	۰	۰	۰	۰	۰	۰	۰	۰	۰	۰	۰	۰	۰	۰	۰	۰	۰	۰	۰	۰	۰	۰	۰	
۰	۲	۰	۰	۰	۰	۰	۰	۰	۰	۰	۰	۰	۰	۰	۰	۰	۰	۰	۰	۰	۰	۰	۰	۰	۰	۰	
۲	۵۰	۰	۰	۰	۰	۰	۰	۰	۰	۰	۰	۰	۰	۰	۰	۰	۰	۰	۰	۰	۰	۰	۰	۰	۰	۰	
۰	۱۰	۰	۰	۰	۰	۰	۰	۰	۰	۰	۰	۰	۰	۰	۰	۰	۰	۰	۰	۰	۰	۰	۰	۰	۰	۰	
۰	۲۰	۰	۰	۰	۰	۰	۰	۰	۰	۰	۰	۰	۰	۰	۰	۰	۰	۰	۰	۰	۰	۰	۰	۰	۰	۰	
۶	۱۱۰۰	۰	۰	۰	۰	۰	۰	۰	۰	۰	۰	۰	۰	۰	۰	۰	۰	۰	۰	۰	۰	۰	۰	۰	۰	۰	
۱	۰	۰	۰	۰	۰	۰	۰	۰	۰	۰	۰	۰	۰	۰	۰	۰	۰	۰	۰	۰	۰	۰	۰	۰	۰	۰	
۰	۵۵	۰	۰	۰	۰	۰	۰	۰	۰	۰	۰	۰	۰	۰	۰	۰	۰	۰	۰	۰	۰	۰	۰	۰	۰	۰	
۰	۴۰	۰	۰	۰	۰	۰	۰	۰	۰	۰	۰	۰	۰	۰	۰	۰	۰	۰	۰	۰	۰	۰	۰	۰	۰	۰	
۰	۲۲۰	۰	۰	۰	۰	۰	۰	۰	۰	۰	۰	۰	۰	۰	۰	۰	۰	۰	۰	۰	۰	۰	۰	۰	۰	۰	
۱	۶۰	۰	۰	۰	۰	۰	۰	۰	۰	۰	۰	۰	۰	۰	۰	۰	۰	۰	۰	۰	۰	۰	۰	۰	۰	۰	
۰	۵۰۱	۰	۰	۰	۰	۰	۰	۰	۰	۰	۰	۰	۰	۰	۰	۰	۰	۰	۰	۰	۰	۰	۰	۰	۰	۰	
۰	۲۱۰	۰	۰	۰	۰	۰	۰	۰	۰	۰	۰	۰	۰	۰	۰	۰	۰	۰	۰	۰	۰	۰	۰	۰	۰	۰	
۰	۵۴	۰	۰	۰	۰	۰	۰	۰	۰	۰	۰	۰	۰	۰	۰	۰	۰	۰	۰	۰	۰	۰	۰	۰	۰	۰	
۰	۱۰۰	۰	۰	۰	۰	۰	۰	۰	۰	۰	۰	۰	۰	۰	۰	۰	۰	۰	۰	۰	۰	۰	۰	۰	۰	۰	
۲	۰	۰	۰	۰	۰	۰	۰	۰	۰	۰	۰	۰	۰	۰	۰	۰	۰	۰	۰	۰	۰	۰	۰	۰	۰	۰	
۱	۲۹	۰	۰	۰	۰	۰	۰	۰	۰	۰	۰	۰	۰	۰	۰	۰	۰	۰	۰	۰	۰	۰	۰	۰	۰	۰	
۲	۵۰۰	۰	۰	۰	۰	۰	۰	۰	۰	۰	۰	۰	۰	۰	۰	۰	۰	۰	۰	۰	۰	۰	۰	۰	۰	۰	
۱۴۳۱	۷۸۶۳	۰	۲۷	۳۱	۱	۱	۱۱	۲	۱	۱	۲	۱	۱۱	۱	۱۷	۸	۲۳	۲۳	۲۲	۱	۰	۲۸	۳۱	۳۱	۱	۱	
۵۱	۲۱	۰	*	*	*	*	*	*	*	*	*	*	*	*	*	*	*	*	*	*	*	*	*	*	*	*	*
۰	۵۰۰	۰	*	*	*	*	*	*	*	*	*	*	*	*	*	*	*	*	*	*	*	*	*	*	*	*	*
۰	۵۰۰	۰	*	*	*	*	*	*	*	*	*	*	*	*	*	*	*	*	*	*	*	*	*	*	*	*	*
۰	۲۱	۰	*	*	*	*	*	*	*	*	*	*	*	*	*	*	*	*	*	*	*	*	*	*	*	*	*
۰	۸۰۰	۰	*	*	*	*	*	*	*	*	*	*	*	*	*	*	*	*	*	*	*	*	*	*	*	*	*
۰	۶۱	۰	*	*	*	*	*	*	*	*	*	*	*	*	*	*	*	*	*	*	*	*	*	*	*	*	*

صوملیات اجتماعی - اقتصادی آبادیهای دارایی سکنه شهرستان زرنده

شماره ردیف آبادی	آبادی	کد آبادی	نوع راه آبادی (کد)	تعداد خانوار	کل جمعیت	جمعیت عساکره بیشتر	جمعیت باسواد	جمعیت شائل	فعالیت عمده کشاورزی						
									زراعت	باغداری	دامداری دامپروری	پرورش طیور	پرورش گاو ابریشم	پرورش بز و گوسفند	پرورش ماهی
۱	۲	۳	۴	۵	۶	۷	۸	۹	۱۰	۱۱	۱۲	۱۳	۱۴	۱۵	۱۶
۷	امریاب هفتم	۱۰۳۰۹۴	۲	۱	۱	۱	۰	۰	*	*	*	*	*	*	*
۸	اقایی	۱۰۳۰۹۷	۲	۲۰	۱۲۲	۱۰۲	۵۴	۲۲	*	*	*	*	*	*	*
۹	اکبر آباد بیزدان آباد	۱۰۳۰۹۸	۱	۶۰	۲۶۵	۲۷۵	۱۷۶	۵۷	*	*	*	*	*	*	*
۱۰	بها آباد	۱۰۳۱۰۲	۲	۲۵۲	۱۸۱۸	۱۴۱۹	۹۲۹	۴۴۱	*	*	*	*	*	*	*
۱۱	بهارستان	۱۰۳۱۰۴	۲	۱۰	۸۳	۶۵	۴۱	۱۲	*	*	*	*	*	*	*
۱۲	بهر ام آباد	۱۰۳۱۰۶	۲	۲	۱۳	۱۰	۱	۲	*	*	*	*	*	*	*
۱۳	تقی آباد	۱۰۳۱۰۸	۲	۹۸	۴۹۱	۳۸۵	۲۰۸	۱۰۱	*	*	*	*	*	*	*
۱۴	تلخاب	۱۰۳۱۰۹	۲	۲	۱۰	۱۰	۱	۲	*	*	*	*	*	*	*
۱۵	تلمبه اریاب علی	۱۰۳۱۱۰	۲	۲	۱۱	۹	۱	۲	*	*	*	*	*	*	*
۱۶	تلمبه چاه غلام علی	۱۰۳۱۱۴	۲	۵	۳۴	۲۹	۴	۴	*	*	*	*	*	*	*
۱۷	تلمبه رحمتی	۱۰۳۱۱۵	۲	۱	۱	۱	۱	۱	*	*	*	*	*	*	*
۱۸	تلمبه فتح آباد	۱۰۳۱۲۰	۲	۲	۷	۵	۵	۳	*	*	*	*	*	*	*
۱۹	چلان آباد	۱۰۳۱۲۲	۱	۲۵۶	۱۵۳۸	۱۱۵۹	۷۴۷	۲۶۳	*	*	*	*	*	*	*
۲۰	حسن آباد	۱۰۳۱۲۵	۲	۴	۱۸	۱۷	۷	۵	*	*	*	*	*	*	*
۲۱	حسن آباد اخوند	۱۰۳۱۲۷	۱	۱۰۸	۶۱۲	۴۸۹	۲۷۷	۸۵	*	*	*	*	*	*	*
۲۲	حسن آباد سیلا	۱۰۳۱۲۸	۲	۱۴	۸۰	۵۹	۲۵	۱۳	*	*	*	*	*	*	*
۲۳	حسن آباد پاشین	۱۰۳۱۲۹	۲	۵۰	۲۹۲	۲۱۸	۱۲۲	۵۲	*	*	*	*	*	*	*
۲۴	خالق آباد	۱۰۳۱۴۰	۱	۱۲۸	۶۳۱	۴۷۲	۲۷۲	۱۱۲	*	*	*	*	*	*	*
۲۵	خدا افرین	۱۰۳۱۴۱	۴	۲	۶	۶	۰	۲	*	*	*	*	*	*	*
۲۶	خیر آباد	۱۰۳۱۴۲	۱	۹۹	۵۸۶	۴۵۴	۲۳۰	۹۲	*	*	*	*	*	*	*
۲۷	دولت آباد	۱۰۳۱۴۴	۲	۱۱۴	۶۱۸	۴۶۴	۲۹۱	۹۷	*	*	*	*	*	*	*
۲۸	ده ایرج	۱۰۳۱۴۵	۲	۱۰۲	۵۳۰	۴۰۴	۲۲۱	۹۲	*	*	*	*	*	*	*
۲۹	ده چنار	۱۰۳۱۴۶	۱	۶۷	۳۵۷	۲۷۰	۱۶۷	۵۹	*	*	*	*	*	*	*
۳۰	ده قیخ	۱۰۳۱۴۷	۲	۵۱	۲۶۲	۲۰۸	۱۰۰	۵۹	*	*	*	*	*	*	*
۳۱	ده قیاض	۱۰۳۱۴۸	۱	۱۲۷	۷۸۱	۵۹۱	۳۶۵	۱۳۶	*	*	*	*	*	*	*
۳۲	رها آباد	۱۰۳۱۵۲	۲	۱	۵	۴	۰	۲	*	*	*	*	*	*	*
۳۳	سعید آباد	۱۰۳۱۵۴	۲	۱	۴	۳	۰	۱	*	*	*	*	*	*	*
۳۴	سلمبیل	۱۰۳۱۵۵	۱	۷	۳۹	۳۱	۱۶	۵	*	*	*	*	*	*	*
۳۵	سلمان آباد	۱۰۳۱۵۷	۱	۷۷	۴۲۱	۳۲۶	۱۸۹	۶۶	*	*	*	*	*	*	*
۳۶	شاه جهان آباد	۱۰۳۱۵۹	۱	۳۱۵	۱۸۲۹	۱۳۸۰	۹۰۶	۳۵۹	*	*	*	*	*	*	*
۳۷	شاهرخ آباد	۱۰۳۱۶۰	۲	۷	۴۵	۳۹	۱۶	۸	*	*	*	*	*	*	*
۳۸	شاهرزده	۱۰۳۱۶۱	۲	۲۲	۱۷۱	۱۲۵	۷۷	۲۰	*	*	*	*	*	*	*
۳۹	شریف آباد	۱۰۳۱۶۲	۲	۲۴	۱۳۰	۱۰۵	۷۶	۲۱	*	*	*	*	*	*	*
۴۰	ظاهر آباد	۱۰۳۱۶۴	۲	۱۳	۵۷	۴۴	۱۲	۱۲	*	*	*	*	*	*	*
۴۱	عباس آباد	۱۰۳۱۶۷	۲	۱۲۲	۷۰۶	۵۶۱	۳۰۶	۱۱۸	*	*	*	*	*	*	*
۴۲	عبدل آباد	۱۰۳۱۶۸	۲	۷۲	۴۲۲	۳۲۶	۲۱۳	۹۸	*	*	*	*	*	*	*
۴۳	عریز آباد	۱۰۳۱۶۹	۱	۳۰	۱۹۹	۱۵۰	۱۰۶	۴۰	*	*	*	*	*	*	*
۴۴	علی آباد	۱۰۳۱۷۱	۲	۱۹۹	۱۷۱	۱۳۴	۴۵۳	۲۵۳	*	*	*	*	*	*	*
۴۵	علی آباد مقلی	۱۰۳۱۷۲	۱	۱۴۳	۸۵۹	۶۴۶	۴۰۶	۱۵۶	*	*	*	*	*	*	*
۴۶	عیق آباد	۱۰۳۱۷۵	۲	۱	۲	۲	۰	۱	*	*	*	*	*	*	*
۴۷	فتح آباد	۱۰۳۱۷۶	۲	۱۴۲	۷۴۹	۵۸۴	۳۹۰	۱۵۹	*	*	*	*	*	*	*
۴۸	فتح آباد شور	۱۰۳۱۷۷	۲	۶	۴۵	۳۲	۹	۱۰	*	*	*	*	*	*	*
۴۹	فتح آباد بیزدان آباد	۱۰۳۱۷۸	۲	۱۰۷	۵۲۹	۳۹۸	۱۷۷	۸۷	*	*	*	*	*	*	*
۵۰	فیروز آباد	۱۰۳۱۸۰	۱	۳۹	۲۳۸	۱۵۸	۱۱۹	۴۳	*	*	*	*	*	*	*
۵۱	کریم آباد	۱۰۳۱۸۲	۲	۵۸	۲۸۹	۲۳۷	۱۲۵	۶۱	*	*	*	*	*	*	*

کد نوع راه آبادی: ۱ جاده اسفالتی، ۲ جاده خاکی، ۳ مارو، ۴ سایر (بجاده راه آهن یا راه آبی)، ۵ نامشخص

تعداد گاو و گوسفند ساله	تعداد گوسفند بز	تعمیرگاه ماشین آلات کشاورزی	فروشگاه تعاونی	دستری بوسیله تعمیر عمومی برای	تلفن	دستری به روزنامه و مجله و کتاب	صندوق پست	بیمار و دامای روزنایی	دانشگاه کشیکین و دامپزشکی	پزشک	خانه بهداشت	مرکز بهداشتی درمانی	حمام	آموزش تخصصی مواد آموزشی	مدرسه راهنمایی	دبستان	برن	آب لوله کشی	پایگاه خدمات بیج	مرکز خدمات روزنایی	دانشگاه و سازمان	شورای اسلامی روزنایی	انگن مذهبی سلمانان	بنیاد مذهبی سلمانان	شماره ردیف آبادی
۲۲	۰																							۷	
	۱۵																							۸	
	۸						*																	۹	
	۱۰۰	۲۵۰۰	*	*	*							*	*	*	*	*	*	*	*	*	*	*	*	۱۰	
	۱۵	۵۵۰																						۱۱	
	۰	۱۷																						۱۲	
	۱۰	۷۰۰		*								*	*	*	*	*	*	*	*	*	*	*	*	۱۳	
	۰	۲۰																						۱۴	
	۰	۱۰۰																						۱۵	
	۱	۲۰۰۰																						۱۶	
	۲	۴۵۰																						۱۷	
	۱	۲۰																						۱۸	
	۱۰۰	۲۵۰۰	*	*	*						*	*	*	*	*	*	*	*	*	*	*	*	*	۱۹	
	۰	۱۲۰		*	*																			۲۰	
	۵۰	۲۵۰	*	*	*		*				*	*	*	*	*	*	*	*	*	*	*	*	*	۲۱	
	۰	۱۲۰		*	*																			۲۲	
	۲۰	۴۵۰	*	*	*						*	*	*	*	*	*	*	*	*	*	*	*	*	۲۳	
	۱۵	۶۰۰	*	*	*			*			*	*	*	*	*	*	*	*	*	*	*	*	*	۲۴	
	۲	۲۸		*	*																			۲۵	
	۴۰	۲۰۰	*	*	*									*	*	*	*	*	*	*	*	*	*	۲۶	
	۲۰	۶۰۰	*	*	*									*	*	*	*	*	*	*	*	*	*	۲۷	
	۱۰	۵۰۰	*	*	*		*							*	*	*	*	*	*	*	*	*	*	۲۸	
	۲۰	۲۵۰	*	*	*									*	*	*	*	*	*	*	*	*	*	۲۹	
	۴۰	۱۴۰۰	*	*	*									*	*	*	*	*	*	*	*	*	*	۳۰	
	۲۰	۶۰۰	*	*	*		*							*	*	*	*	*	*	*	*	*	*	۳۱	
	۰	۵																						۳۲	
	۱	۶																						۳۳	
	۲	۹۲																						۳۴	
	۱۰	۱۱۰	*	*	*									*	*	*	*	*	*	*	*	*	*	۳۵	
	۱۰	۴۰۰	*	*	*									*	*	*	*	*	*	*	*	*	*	۳۶	
	۱	۷۲												*	*	*	*	*	*	*	*	*	*	۳۷	
	۱۵	۴۰												*	*	*	*	*	*	*	*	*	*	۳۸	
	۲	۲۵۰												*	*	*	*	*	*	*	*	*	*	۳۹	
	۰	۲۴۰												*	*	*	*	*	*	*	*	*	*	۴۰	
	۱۵	۲۰۰۰	*	*	*									*	*	*	*	*	*	*	*	*	*	۴۱	
	۱۵	۲۰۰		*	*									*	*	*	*	*	*	*	*	*	*	۴۲	
	۱۰	۱۵۰		*	*									*	*	*	*	*	*	*	*	*	*	۴۳	
	۱۵۰	۱۰۰۰	*	*	*									*	*	*	*	*	*	*	*	*	*	۴۴	
	۵۰	۲۲۰۰					*							*	*	*	*	*	*	*	*	*	*	۴۵	
	۰	۱۶۵												*	*	*	*	*	*	*	*	*	*	۴۶	
	۱۰	۵۵۰	*	*	*									*	*	*	*	*	*	*	*	*	*	۴۷	
	۱۲	۲۵۰					*							*	*	*	*	*	*	*	*	*	*	۴۸	
	۱۰	۱۵۰۰	*	*	*						*	*	*	*	*	*	*	*	*	*	*	*	*	۴۹	
	۲۰	۲۲۰	*	*	*								*	*	*	*	*	*	*	*	*	*	*	۵۰	
	۱۲	۱۵۰	*	*	*							*	*	*	*	*	*	*	*	*	*	*	*	۵۱	

خصوصیات اجتماعی - اقتصادی آبادیهای گزینشهرستان زرتند

شماره ردیف آبادی	آبادی	کد آبادی	نوع راه آبادی (کد)	تعداد خانوار	کل جمعیت	جمعیت عوارض بیشتر	جمعیت باسواد	جمعیت نائل	فعالیت کشاورزی						
									زراعت	باغداری	دامداری دامپروری	پرورش طیور	پرورش گاو ابریشم	پرورش بز و گوسفند	پرورش ماهی
۱	۲	۳	۴	۵	۶	۷	۸	۹	۱۰	۱۱	۱۲	۱۳	۱۴	۱۵	۱۶
۵۲	کهنوج	۱۰۳۱۸۵	۱	۱۰۶	۵۷۸	۴۲۵	۲۲۶	۱۰۸	*	*	*	*	*		
۵۳	کلیهک	۱۰۳۱۸۶	۱	۲۳	۱۲۱۶	۸۸۷	۴۶۷	۳۴۱	*	*	*	*	*		
۵۴	محمد آباد	۱۰۳۱۸۷	۱	۲۲۱	۱۱۶۶	۷۴۶	۵۹۶	۲۰۵	*	*	*	*	*		
۵۵	محمد آباد گلشن	۱۰۳۱۸۸	۲	۱۴	۸۴	۶۶	۲۸	۲۰	*	*	*	*	*		
۵۶	محمد آباد بیزدان آباد	۱۰۳۱۸۹	۲	۲۰	۱۱۳	۲۹	۵۹	۱۴	*	*	*	*	*		
۵۷	مزرعه استاد محمد حسن	۱۰۳۱۹۰	۲	۲۶	۹۸	۲۶	۲۲	۱۶	*	*	*	*	*		
۵۸	مظهر آباد	۱۰۳۱۹۱	۲	۲۵۲	۱۷۶۱	۱۴۰۵	۱۱۶	۴۴۰	*	*	*	*	*		
۵۹	مهدی آباد شور	۱۰۳۱۹۲	۲	۱۲	۹۴	۶۷	۴۲	۲۱	*	*	*	*	*		
۶۰	نصر آباد	۱۰۳۱۹۴	۲	۵	۱۶	۱۶	۵	۴	*	*	*	*	*		
۶۱	نعم آباد	۱۰۳۱۹۵	۱	۱۱۸	۶۳۶	۴۸۱	۳۱۸	۹۶	*	*	*	*	*		
۶۲	نوش آباد	۱۰۳۱۹۶	۲	۲	۷	۷	۱	۲	*	*	*	*	*		
۶۳	نیهستان	۱۰۳۱۹۷	۲	۲	۱۰	۷	۱	۲	*	*	*	*	*		
۶۴	واسطه	۱۰۳۱۹۸	۲	۱۲۳	۶۷۶	۵۳۱	۳۷۲	۳۵۱	*	*	*	*	*		
۶۵	همت آباد	۱۰۳۱۹۹	۱	۸۸	۵۳۱	۴۳۱	۲۵۰	۱۱۱	*	*	*	*	*		
۶۶	بیزدان آباد	۱۰۳۲۰۰	۱	۵۰۱	۵۵۸	۴۳۴	۲۷۲	۱۹۱	*	*	*	*	*		
	دهستان مبلوئیه			۵۵۸	۶۲۰	۴۱۸	۳۶۷	۲۵۹							
۱	ابر اهیم آباد	۱۰۳۲۲۲	۲	۲	۱۲	۱۲	۷	۴	*	*	*	*	*		
۲	امفتد	۱۰۳۲۲۵	۲	۲	۱۱	۱۰	۱	۴	*	*	*	*	*		
۳	بباد بیز	۱۰۳۲۲۲	۲	۲۵	۳۵	۴۳	۲۲	۵۲	*	*	*	*	*		
۴	بشار بند	۱۰۳۲۲۳	۲	۲۲	۷۹	۸۸	۶۲	۳۲	*	*	*	*	*		
۵	پیشکش	۱۰۳۲۲۸	۲	۱۲	۶۳	۲۲	۸	۷	*	*	*	*	*		
۶	توکل آباد	۱۰۳۲۲۹	۲	۱	۹	۹	۰	۲	*	*	*	*	*		
۷	چرخک	۱۰۳۲۳۲	۲	۱۲۵	۷۰۵	۵۰۰	۲۱۲	۱۸۸	*	*	*	*	*		
۸	چاهو بیبه	۱۰۳۲۳۱	۲	۴	۱۷	۱۴	۲	۴	*	*	*	*	*		
۹	چنار و بیبه	۱۰۳۲۳۴	۲	۵	۲۹	۲۷	۹	۶	*	*	*	*	*		
۱۰	حمین آباد جدید	۱۰۳۲۳۶	۲	۸	۲۱	۲۱	۱	۷	*	*	*	*	*		
۱۱	خوبیت	۱۰۳۲۳۸	۲	۳۴	۱۰۲	۶۱	۸۸	۶۷	*	*	*	*	*		
۱۲	داور و نوشیه	۱۰۳۲۴۹	۲	۸	۶۳	۲۲	۲۰	۷	*	*	*	*	*		
۱۳	ده غمیبه	۱۰۳۲۵۶	۲	۲۲	۴۷	۳۳	۹	۱۵	*	*	*	*	*		
۱۴	ده عباس	۱۰۳۲۵۷	۲	۳۴	۱۰۴	۷۲	۲۸	۲۵	*	*	*	*	*		
۱۵	ده میروشیه	۱۰۳۲۵۹	۲	۱	۶	۶	۰	۲	*	*	*	*	*		
۱۶	ده یعقوبیه	۱۰۳۲۶۲	۲	۲۰	۵۰	۴۳	۸	۱۸	*	*	*	*	*		
۱۷	دهنو چرخک	۱۰۳۲۶۵	۲	۵۲	۲۲۹	۱۹۵	۹۷	۲۵۲	*	*	*	*	*		
۱۸	دهنو چرخک	۱۰۳۲۶۷	۲	۷	۲۸	۲۲	۱	۶	*	*	*	*	*		
۱۹	روشنو	۱۰۳۲۶۹	۲	۲	۲	۲	۰	۰	*	*	*	*	*		
۲۰	مبلوئیه	۱۰۳۲۷۰	۲	۲۲	۹۸	۸۸	۲۸	۲۹	*	*	*	*	*		
۲۱	سر تخت	۱۰۳۲۷۲	۲	۱۵	۲۴	۵۸	۳۵	۱۵	*	*	*	*	*		
۲۲	سر مور	۱۰۳۲۷۴	۲	۸	۳۴	۲۹	۹	۳	*	*	*	*	*		
۲۳	شاه آباد	۱۰۳۲۷۵	۲	۴۵	۱۴۹	۱۲۹	۴۰	۳۶	*	*	*	*	*		
۲۴	شهر دان	۱۰۳۲۷۷	۲	۷۱	۶۶	۵۶	۲۲	۳۱	*	*	*	*	*		
۲۵	عبدل آباد	۱۰۳۲۷۹	۲	۲۲	۵۱	۴۷	۹	۲۰	*	*	*	*	*		
۲۶	عزیز آباد	۱۰۳۲۸۱	۲	۱	۶	۵	۲	۲	*	*	*	*	*		
۲۷	نند انموشیه	۱۰۳۲۸۲	۲	۷	۲۰	۳۴	۳۱	۸	*	*	*	*	*		
۲۸	هرزنگ	۱۰۳۲۸۴	۲	۲	۹	۹	۲	۴	*	*	*	*	*		

کد نوع راه آبادی: ۱ جاده اصلی، ۲ جاده شور، ۳ جاده خاکی، ۴ سایر راهها، ۵ سایر راهها، ۶ نا مشخص

تعداد گاو و گوساله	تعداد گوسفند و بز	تعمیرگاه آیین آلات کشاورزی	فروشگاه تعاونی	دستری به وسایل تعمیراتی و ابزارآلات	تلفن	دستری به روزنامه و مجله و ابزارآلات	صندوق پست	بیمارستانی دامپزشکی	دایره خدمات بین‌المللی دامپزشکی	پزشک	خانه بهداشت	مرکز بهداشتی درمانی	حمام	آکوئیم انجمن بودا آموزی	مدرسه راهنمایی	دبستان	برق	آب لوله کشی	پایگاه خدمات بیج	مرکز خدمات دامپزشکی	دفتر جهاد سازندگی	شورای اسلامی روستایی	اماکن مذهبی مسلمانان	بنای مذهبی مسلمانان	شماره زیزیف آبادی
۴۲	۴۱	۴۰	۳۹	۳۸	۳۷	۳۶	۳۵	۳۴	۳۳	۳۲	۳۱	۳۰	۲۹	۲۸	۲۷	۲۶	۲۵	۲۴	۲۳	۲۲	۲۱	۲۰	۱۹	۱۸	۱۷
۱۰	۱۹۰		*	*		*	*						*	*	*	*	*	*	*			*	*	*	۵۲
۱۰۰	۴۰۰		*	*		*	*				*		*	*	*	*	*	*	*			*	*	*	۵۳
۵۰	۴۲۰۰		*	*		*	*	*					*	*	*	*	*	*	*			*	*	*	۵۴
۶	۱۱۰							*					*	*	*	*	*	*	*			*	*	*	۵۵
۱۲	۱۵۰												*	*	*	*	*	*	*			*	*	*	۵۶
۲	۹۰												*	*	*	*	*	*	*			*	*	*	۵۷
۱۰۰	۱۵۰۰		*	*		*	*						*	*	*	*	*	*	*			*	*	*	۵۸
۶	۶۰												*	*	*	*	*	*	*			*	*	*	۵۹
۰	۲۰۰		*	*		*	*						*	*	*	*	*	*	*			*	*	*	۶۰
۵۰	۱۰۰		*	*		*	*						*	*	*	*	*	*	*			*	*	*	۶۱
۴	۲۲												*	*	*	*	*	*	*			*	*	*	۶۲
۶	۱۲۰												*	*	*	*	*	*	*			*	*	*	۶۳
۴۰	۵۰۰		*	*		*	*						*	*	*	*	*	*	*			*	*	*	۶۴
۱۰	۱۴۰		*	*		*	*						*	*	*	*	*	*	*			*	*	*	۶۵
۲۰	۱۵۰۰		*	*		*	*						*	*	*	*	*	*	*			*	*	*	۶۶
۲۳۲	۱۸۳۲	۰	۵	۱۱	۰	۰	۲	۲	۰	۲	۲	۴	۱۷	۱	۲	۱۲	۱۲	۴	۲	۱	۰	۱۲	۲۰	۷	
۲	۱۰												*	*	*	*	*	*	*			*	*	*	۱
۰	۲۵												*	*	*	*	*	*	*			*	*	*	۲
۰	۲۰												*	*	*	*	*	*	*			*	*	*	۳
۱۲	۲۳۰												*	*	*	*	*	*	*			*	*	*	۴
۰	۲۰												*	*	*	*	*	*	*			*	*	*	۵
۱۰۰	۴۳۰		*	*		*	*						*	*	*	*	*	*	*			*	*	*	۶
۲	۲۵												*	*	*	*	*	*	*			*	*	*	۷
۵	۱۵۰												*	*	*	*	*	*	*			*	*	*	۸
۰	۵۰												*	*	*	*	*	*	*			*	*	*	۹
۱۰	۱۰۵		*	*		*	*						*	*	*	*	*	*	*			*	*	*	۱۰
۱۴	۲۰۵												*	*	*	*	*	*	*			*	*	*	۱۱
۶	۱۰۰												*	*	*	*	*	*	*			*	*	*	۱۲
۸	۳۴۰												*	*	*	*	*	*	*			*	*	*	۱۳
۰	۰												*	*	*	*	*	*	*			*	*	*	۱۴
۶	۷۸												*	*	*	*	*	*	*			*	*	*	۱۵
۵۱	۲۵۰		*	*		*	*						*	*	*	*	*	*	*			*	*	*	۱۶
۸	۹۰												*	*	*	*	*	*	*			*	*	*	۱۷
۱	۰												*	*	*	*	*	*	*			*	*	*	۱۸
۸	۱۲۰		*	*		*	*						*	*	*	*	*	*	*			*	*	*	۱۹
۲۰	۲۰۰												*	*	*	*	*	*	*			*	*	*	۲۰
۶	۱۰۱												*	*	*	*	*	*	*			*	*	*	۲۱
۱۲	۲۰۰		*	*		*	*						*	*	*	*	*	*	*			*	*	*	۲۲
۶	۲۰۰		*	*		*	*						*	*	*	*	*	*	*			*	*	*	۲۳
۰	۲۱۰		*	*		*	*						*	*	*	*	*	*	*			*	*	*	۲۴
۱	۵												*	*	*	*	*	*	*			*	*	*	۲۵
۴	۴۰												*	*	*	*	*	*	*			*	*	*	۲۶
۰	۱۵												*	*	*	*	*	*	*			*	*	*	۲۷
													*	*	*	*	*	*	*			*	*	*	۲۸

خصوصیات اجتماعی - اقتصادی آبادیهای دارای سکنه شهرستان زرتند

شماره ریش آبادی	آبادی	کد آبادی	نوع راه آبادی (کدام)	تعداد خانوار	کل جمعیت	جمعیت عساکر بیشتر	جمعیت باسواد	جمعیت شغل	فقاییت کشاورزی						
									زراعت	باغداری	دامداری دامپروری	پرورش طیور	پرورش گاو ابریشم	پرورش بز و گوسفند	پرورش ماهی
۱	۲	۳	۴	۵	۶	۷	۸	۹	۱۰	۱۱	۱۲	۱۳	۱۴	۱۵	۱۶
	دهستان صربستان														
۱	ایر بیگو	۱۰۳۴۷۲	۴	۲	۱۸	۷۱	۰	۳	۵۷	*	*	*	*	۰	۰
۲	احمدی	۱۰۳۴۷۸	۲	۱۱۹	۶۰۸	۷۷۳	۳۶۳	۱۳۸	*	*	*	*	*	۰	۰
۳	انجیر در	۱۰۳۴۸۱	۲	۲	۳۱	۳۱	۸	۲	*	*	*	*	*	۰	۰
۴	باب خوشاب	۱۰۳۴۸۴	۲	۱۵	۲۳	۲۳	۱۶	۱۶	*	*	*	*	*	۰	۰
۵	باب سوختگان	۱۰۳۴۸۵	۲	۱۲	۶۷	۵۸	۲۸	۱۲	*	*	*	*	*	۰	۰
۶	بر نو بیبه	۱۰۳۴۸۸	۲	۶۵	۲۵۲	۲۸۰	۱۹۶	۷۱	*	*	*	*	*	۰	۰
۷	بن شوری	۱۰۳۴۸۹	۲	۱	۵	۵	۱	۱	*	*	*	*	*	۰	۰
۸	بند اسفر	۱۰۳۴۹۳	۲	۱	۵	۲	۰	۱	*	*	*	*	*	۰	۰
۹	بند بر چی	۱۰۳۴۹۶	۲	۲	۱۰	۷	۲	۲	*	*	*	*	*	۰	۰
۱۰	بند رو بیبه سفلی	۱۰۳۴۹۹	۲	۱	۶	۶	۰	۱	*	*	*	*	*	۰	۰
۱۱	بند رو بیبه علیا	۱۰۳۴۹۹	۴	۲	۳۱	۳۱	۰	۲	*	*	*	*	*	۰	۰
۱۲	بند سعیدی	۱۰۳۴۹۶	۲	۱	۷	۷	۰	۱	*	*	*	*	*	۰	۰
۱۳	بوزو بیبه	۱۰۳۴۹۹	۲	۱۲	۳۸	۳۵	۱	۱۳	*	*	*	*	*	۰	۰
۱۴	بیدان	۱۰۳۴۹۸	۲	۱۶	۹۳	۶۸	۴۲	۷۱	*	*	*	*	*	۰	۰
۱۵	بید بندر	۱۰۳۴۹۳	۲	۲	۳۱	۲۱	۶	۳	*	*	*	*	*	۰	۰
۱۶	بید حسین	۱۰۳۴۹۰	۲	۲	۳۱	۲۱	۱	۴	*	*	*	*	*	۰	۰
۱۷	پتکو شیه	۱۰۳۴۹۰	۲	۱	۵	۲	۰	۱	*	*	*	*	*	۰	۰
۱۸	سنگل انجیر	۱۰۳۵۰۶	۲	۱	۷	۶	۴	۱	*	*	*	*	*	۰	۰
۱۹	تی تو	۱۰۳۵۰۷	۲	۴	۲۰	۱۶	۵	۵	*	*	*	*	*	۰	۰
۲۰	جوزو بیبه	۱۰۳۵۱۰	۲	۷	۲۱	۲۵	۲	۵	*	*	*	*	*	۰	۰
۲۱	چشمه رحیمی	۱۰۳۵۱۴	۲	۸	۸	۴	۰	۲	*	*	*	*	*	۰	۰
۲۲	حچین آباد	۱۰۳۵۱۵	۲	۱۱	۱۱	۱۰	۲	۶	*	*	*	*	*	۰	۰
۲۳	ختم آباد	۱۰۳۵۱۶	۲	۵۶	۲۱۲	۲۲۰	۱۳۷	۵۵	*	*	*	*	*	۰	۰
۲۴	خوشک	۱۰۳۵۱۷	۲	۲۲	۸۶	۶۹	۴۰	۲۱	*	*	*	*	*	۰	۰
۲۵	دار خوشی	۱۰۳۵۱۸	۲	۲	۱۵	۱۲	۱	۳	*	*	*	*	*	۰	۰
۲۶	در استون	۱۰۳۵۱۹	۲	۱	۵	۵	۰	۱	*	*	*	*	*	۰	۰
۲۷	در سنگل	۱۰۳۵۲۱	۱	۲۹۲	۱۵۳۶	۱۱۵۶	۶۱۹	۲۲۸	*	*	*	*	*	۰	۰
۲۸	در سنجدر	۱۰۳۵۲۵	۲	۵	۶۱	۸۱	۵	۶	*	*	*	*	*	۰	۰
۲۹	در شکوگان	۱۰۳۵۲۷	۲	۱۲	۶۹	۳۵	۳۳	۱۲	*	*	*	*	*	۰	۰
۳۰	در شدون	۱۰۳۵۳۰	۲	۴	۲۲	۲۱	۱۳	۶	*	*	*	*	*	۰	۰
۳۱	در شریان	۱۰۳۵۳۱	۲	۱	۲	۲	۱	۱	*	*	*	*	*	۰	۰
۳۲	ده شیخ	۱۰۳۵۳۲	۲	۷۶	۴۲۰	۳۱۶	۲۱۵	۹۲	*	*	*	*	*	۰	۰
۳۳	دهنو شیه	۱۰۳۵۳۴	۲	۲۷	۲۰۶	۱۶۶	۱۰۲	۳۶	*	*	*	*	*	۰	۰
۳۴	زنکو بیبه سفلی	۱۰۳۵۳۶	۲	۷	۲۸	۲۹	۱۱	۷	*	*	*	*	*	۰	۰
۳۵	زنکو بیبه علیا	۱۰۳۵۳۷	۲	۴	۱۷	۱۲	۰	۳	*	*	*	*	*	۰	۰
۳۶	مر ابرده	۱۰۳۵۳۹	۲	۳۴	۱۲۶	۹۹	۵۴	۲۲	*	*	*	*	*	۰	۰
۳۷	مر سنگل	۱۰۳۵۴۰	۲	۲	۱۸	۱۸	۸	۴	*	*	*	*	*	۰	۰
۳۸	مرغ بید	۱۰۳۵۴۱	۲	۱۱	۲۳	۳۳	۲۰	۳۱	*	*	*	*	*	۰	۰
۳۹	مرزه سفلی	۱۰۳۵۴۲	۲	۲۸	۳۴۴	۱۱۶	۷۳	۳۳	*	*	*	*	*	۰	۰
۴۰	مرزه وسطی	۱۰۳۵۴۴	۲	۲	۱۲	۱۰	۴	۴	*	*	*	*	*	۰	۰
۴۱	مرینو شیه	۱۰۳۵۴۵	۲	۶	۲۷	۱۵	۳	۵	*	*	*	*	*	۰	۰
۴۲	شاهرخ آباد	۱۰۳۵۴۶	۲	۲	۱۴	۱۱	۴	۴	*	*	*	*	*	۰	۰
۴۳	شهر سازی در گر	۱۰۳۵۴۸	۲	۹۰	۴۸۳	۳۴۵	۲۳۷	۹۲	*	*	*	*	*	۰	۰

کد نوع راه آبادی: ۱ جاده اسفالت، ۲ جاده شوسه، ۳ جاده خاکی، ۴ مارو، ۵ سایر (اینگاه راه آهن یا راه آبی)، ۵ نا مشخص

تعداد گاو و گوساله	تعداد گوسفند و بز	تیمچه گاو، شتر، آلات کشاورزی	فروشگاه تعاونی	دستری به وسیله غیر عمومی آرایشی	تلفن	دستری به روزنامه و مجله و آرایشی	صندوق پست	بیمار و دامای روستایی	دایره شرکت تعاونی کشاورزی	پزشک	خانه بهداشت	مرکز بهداشتی درمانی	حمام	آموزش و تفریح برای کودکان	مدرسه راهنمایی	دبستان	برق	آب لوله کشی	پایگاه بهداشت بچ	مرکز خدمات روستایی	دفتر بهداشت و سازمان	شورای اسلامی روستایی	امکن مذکی سلمانان	بنج مذکی سلمانان	شماره در پیش آیدی
۴۲	۴۱	۴۰	۳۹	۳۸	۳۷	۳۶	۳۵	۳۴	۳۳	۳۲	۳۱	۳۰	۲۹	۲۸	۲۷	۲۶	۲۵	۲۴	۲۳	۲۲	۲۱	۲۰	۱۹	۱۸	۱۷
۱۰۲۸	۷۰۹۱	۱	۹	۸	۱	۰	۵	۵	۰	۲	۱	۲	۲۰	۷	۲	۱۶	۱۵	۲	۶	۰	۰	۱۴	۲۴	۸	۱
۵	۱۰۰	*	*	*			*	*				*	*	*	*	*	*	*	*	*	*	*	*	*	۲
۲۰۰	۵۰۰																							۳	۲
۳	۰																							۴	۳
۱۱	۴۰																		*					۵	۴
۴	۲۲							*						*										۶	۵
۶۰	۲۰			*										*										۷	۶
۰	۰																							۸	۷
۰	۱۲																							۹	۸
۰	۰																							۱۰	۹
۲	۳۰																							۱۱	۱۰
۲	۱۰																							۱۲	۱۱
۲	۳۰																							۱۳	۱۲
۸	۶۰																							۱۴	۱۳
۲۰	۴۰																					*		۱۵	۱۴
۲	۱۰																							۱۶	۱۵
۴	۱۰																							۱۷	۱۶
۲	۲۵																							۱۸	۱۷
۲	۶																							۱۹	۱۸
۲	۴۰											*												۲۰	۱۹
۱	۳۰																							۲۱	۲۰
۰	۲۰																							۲۲	۲۱
۱	۴۵													*										۲۳	۲۲
۶۰	۳۰۰	*	*	*										*					*					۲۴	۲۳
۲۰	۳۰۰													*					*					۲۵	۲۴
۲	۱۰۰													*					*					۲۶	۲۵
۲	۹۰													*					*					۲۷	۲۶
۲۰۰	۲۷۰۰	*	*	*										*					*					۲۸	۲۷
۴	۳۰													*					*					۲۹	۲۸
۴	۱۵۰													*					*					۳۰	۲۹
۵	۲۲													*					*					۳۱	۳۰
۰	۲							*	*					*					*					۳۲	۳۱
۱۴۰	۳۰۰	*	*	*			*	*						*					*					۳۳	۳۲
۴۰	۱۲۰													*					*					۳۴	۳۳
۴	۲۰													*					*					۳۵	۳۴
۵	۴۰													*					*					۳۶	۳۵
۱۰	۴۰	*	*	*										*					*					۳۷	۳۶
۶	۱۵													*					*					۳۸	۳۷
۲۰	۳۰۰													*					*					۳۹	۳۸
۱۰	۱۲۰													*					*					۴۰	۳۹
۰	۴													*					*					۴۱	۴۰
۰	۱۰	*	*	*										*					*					۴۲	۴۱
۰	۰													*					*					۴۳	۴۲

خصوصیات اجتماعی - اقتصادی آبادیهای سکنه شهرستان زرنده

شماره ردیف آبادی	آبادی	کد آبادی	نوع راه آبادی (کد)	تعداد خانوار	کل جمعیت	جمعیت عرسال بیشتر	جمعیت باسواد	جمعیت شامل	فعالیات عمده کشاورزی						
									زراعت	باغداری	دامداری دامپروری				
۱	۲	۳	۴	۵	۶	۷	۸	۹	۱۰	۱۱	۱۲	۱۳	۱۴	۱۵	۱۶
۴۴	مپاس آباد	۱۰۳۵۴۹	۳	۱	۸	۶	۱	۱	*	*	*	*	*	*	*
۴۵	عیسی آباد	۱۰۳۵۵۰	۳	۸۰	۴۲۳	۲۹۴	۱۶۲	۶۹	*	*	*	*	*	*	*
۴۶	فتح آباد	۱۰۳۵۵۱	۳	۲۰	۱۶۶	۱۲۸	۸۵	۳۵	*	*	*	*	*	*	*
۴۷	فتحات البیفر	۱۰۳۵۵۲	۳	۴۲	۲۳۰	۱۷۸	۱۱۸	۳۹	*	*	*	*	*	*	*
۴۸	کریکو	۱۰۳۵۵۳	۴	۴	۱۶	۱۰	۲	۴	*	*	*	*	*	*	*
۴۹	کهنوج	۱۰۳۵۵۴	۳	۷۲	۲۹۶	۲۹۸	۱۸۹	۶۶	*	*	*	*	*	*	*
۵۰	کیش بیاب شگون	۱۰۳۵۵۵	۳	۱	۱۱	۹	۶	۱	*	*	*	*	*	*	*
۵۱	خلیباتک	۱۰۳۵۵۶	۲	۱	۴	۴	۰	۱	*	*	*	*	*	*	*
۵۲	خلی تابه	۱۰۳۵۵۷	۳	۱	۹	۸	۴	۲	*	*	*	*	*	*	*
۵۳	گنجشکو شیخ	۱۰۳۵۶۰	۳	۲	۱۱	۱۱	۲	۶	*	*	*	*	*	*	*
۵۴	گوردانار	۱۰۳۵۶۲	۳	۲	۱۱	۱۰	۴	۳	*	*	*	*	*	*	*
۵۵	گودبافر	۱۰۳۵۶۳	۳	۱	۵	۵	۰	۲	*	*	*	*	*	*	*
۵۶	گودکیمیه	۱۰۳۵۷۰	۳	۱	۴	۴	۰	۲	*	*	*	*	*	*	*
۵۷	گودگر دو	۱۰۳۵۷۱	۳	۲	۱۰	۹	۴	۲	*	*	*	*	*	*	*
۵۸	گوران	۱۰۳۵۷۳	۳	۴	۲۳	۱۷	۹	۲	*	*	*	*	*	*	*
دهستان میریز															
۱	احمدی	۱۰۳۶۸۰	۳	۱۴	۶۱	۴۸	۱۱	۱۳	*	*	*	*	*	*	*
۲	اکبر آباد	۱۰۳۶۸۲	۳	۲	۶	۶	۱	۲	*	*	*	*	*	*	*
۳	اکبر آباد	۱۰۳۶۸۳	۳	۷	۲۷	۲۲	۵	۱۷	*	*	*	*	*	*	*
۴	ایمتگاه میریز	۱۰۳۶۸۵	۳	۶	۲۷	۱۹	۱۳	۶	*	*	*	*	*	*	*
۵	بستان آباد	۱۰۳۶۸۶	۳	۱۲	۶۴	۵۲	۲۵	۱۲	*	*	*	*	*	*	*
۶	خرم آباد	۱۰۳۶۹۶	۳	۳	۲۱	۱۹	۱۵	۴	*	*	*	*	*	*	*
۷	ده جلاله	۱۰۳۶۹۸	۳	۴	۲۴	۱۷	۸	۷	*	*	*	*	*	*	*
۸	ده خواجه	۱۰۳۶۹۹	۳	۱۰۰	۴۳۲	۳۶۱	۲۲۰	۷۸	*	*	*	*	*	*	*
۹	دهنو	۱۰۳۷۰۰	۳	۸۴	۴۲۸	۳۲۶	۱۸۷	۱۲۳	*	*	*	*	*	*	*
۱۰	دهنو سنگ	۱۰۳۷۰۱	۳	۶۸	۳۶۴	۲۷۳	۱۰۳	۵۸	*	*	*	*	*	*	*
۱۱	رحمت آباد	۱۰۳۷۰۲	۳	۲	۴	۴	۰	۱	*	*	*	*	*	*	*
۱۲	رمضانی	۱۰۳۷۰۵	۳	۱	۹	۸	۲	۲	*	*	*	*	*	*	*
۱۳	ریز و شیخ	۱۰۳۷۰۶	۳	۱۰	۴۷	۳۵	۱۴	۱۱	*	*	*	*	*	*	*
۱۴	سلطان آباد	۱۰۳۷۰۷	۳	۹	۳۷	۲۵	۲۱	۹	*	*	*	*	*	*	*
۱۵	سنگ	۱۰۳۷۰۸	۳	۲۹	۱۳۸	۱۰۴	۲۸	۲۲	*	*	*	*	*	*	*
۱۶	میریز	۱۰۳۷۰۹	۳	۸۴	۳۸۹	۳۳۰	۱۸۷	۸۰	*	*	*	*	*	*	*
۱۷	شعب چره	۱۰۳۷۱۲	۳	۱۸۲	۶۶۳	۱۱۵۶	۶۸۰	۲۵۱	*	*	*	*	*	*	*
۱۸	فتح آباد	۱۰۳۷۱۴	۱	۹۹	۵۲۴	۳۹۳	۲۶۰	۱۰۱	*	*	*	*	*	*	*
۱۹	محمد آباد	۱۰۳۷۲۰	۳	۷۶	۴۳۷	۳۴۳	۱۸۵	۶۹	*	*	*	*	*	*	*
۲۰	مغیش آباد	۱۰۳۷۱۹	۳	۱۰	۵۷	۴۶	۲۲	۱۱	*	*	*	*	*	*	*
۲۱	مزره بیه	۱۰۳۷۲۳	۳	۶۹	۳۵۷	۲۷۱	۱۴۰	۱۰۵	*	*	*	*	*	*	*
۲۲	شبی آباد	۱۰۳۷۲۴	۳	۱	۸	۸	۰	۲	*	*	*	*	*	*	*
۲۳	هم سبج	۱۰۳۷۲۵	۳	۷	۳۴	۲۵	۱	۷	*	*	*	*	*	*	*
دهستان طغر الجرد															
۱	اسانیچ سفلی	۱۰۳۷۷۷	۳	۱	۱	۱	۰	۰	*	*	*	*	*	*	*
۲	اسانیچ علیا	۱۰۳۷۷۸	۳	۵	۲۹	۲۵	۱۴	۷	*	*	*	*	*	*	*
۳	بیابیلوچی	۱۰۳۷۷۹	۳	۲	۹	۷	۴	۲	*	*	*	*	*	*	*
۴	بیاب سادگی	۱۰۳۷۸۰	۳	۳	۱۸	۱۶	۹	۳	*	*	*	*	*	*	*

کد نوع راه آبادی: ۱ جاده اسفالت، ۲ جاده شوسه، ۳ جاده خاکی، ۴ مارود، ۵ سایر (از جاده راه آهن باره آبی، ۵، نامشخص و

شماره ردیف آردی	۱۷	۱۸	۱۹	۲۰	۲۱	۲۲	۲۳	۲۴	۲۵	۲۶	۲۷	۲۸	۲۹	۳۰	۳۱	۳۲	۳۳	۳۴	۳۵	۳۶	۳۷	۳۸	۳۹	۴۰	۴۱	۴۲			
تعداد گاو و گوساله	۴۴	۴۵	۴۶	۴۷	۴۸	۴۹	۵۰	۵۱	۵۲	۵۳	۵۴	۵۵	۵۶	۵۷	۵۸	۵۹	۶۰	۶۱	۶۲	۶۳	۶۴	۶۵	۶۶	۶۷	۶۸	۶۹	۷۰		
تعداد گاو و گوسفند	۴۰	۴۱	۴۲	۴۳	۴۴	۴۵	۴۶	۴۷	۴۸	۴۹	۵۰	۵۱	۵۲	۵۳	۵۴	۵۵	۵۶	۵۷	۵۸	۵۹	۶۰	۶۱	۶۲	۶۳	۶۴	۶۵	۶۶	۶۷	
تعمیرگاه آیین آردی	۲۰	۲۱	۲۲	۲۳	۲۴	۲۵	۲۶	۲۷	۲۸	۲۹	۳۰	۳۱	۳۲	۳۳	۳۴	۳۵	۳۶	۳۷	۳۸	۳۹	۴۰	۴۱	۴۲	۴۳	۴۴	۴۵	۴۶	۴۷	
فروشگاه تعاونی	۲۰	۲۱	۲۲	۲۳	۲۴	۲۵	۲۶	۲۷	۲۸	۲۹	۳۰	۳۱	۳۲	۳۳	۳۴	۳۵	۳۶	۳۷	۳۸	۳۹	۴۰	۴۱	۴۲	۴۳	۴۴	۴۵	۴۶	۴۷	۴۸
دستری به رسیدن عمومی آردی	۲۰	۲۱	۲۲	۲۳	۲۴	۲۵	۲۶	۲۷	۲۸	۲۹	۳۰	۳۱	۳۲	۳۳	۳۴	۳۵	۳۶	۳۷	۳۸	۳۹	۴۰	۴۱	۴۲	۴۳	۴۴	۴۵	۴۶	۴۷	۴۸
تلفن	۲۰	۲۱	۲۲	۲۳	۲۴	۲۵	۲۶	۲۷	۲۸	۲۹	۳۰	۳۱	۳۲	۳۳	۳۴	۳۵	۳۶	۳۷	۳۸	۳۹	۴۰	۴۱	۴۲	۴۳	۴۴	۴۵	۴۶	۴۷	۴۸
دستری به روزنامه و مجله آردی	۲۰	۲۱	۲۲	۲۳	۲۴	۲۵	۲۶	۲۷	۲۸	۲۹	۳۰	۳۱	۳۲	۳۳	۳۴	۳۵	۳۶	۳۷	۳۸	۳۹	۴۰	۴۱	۴۲	۴۳	۴۴	۴۵	۴۶	۴۷	۴۸
صدوق پست	۲۰	۲۱	۲۲	۲۳	۲۴	۲۵	۲۶	۲۷	۲۸	۲۹	۳۰	۳۱	۳۲	۳۳	۳۴	۳۵	۳۶	۳۷	۳۸	۳۹	۴۰	۴۱	۴۲	۴۳	۴۴	۴۵	۴۶	۴۷	۴۸
بیمار و دامی روسایی	۲۰	۲۱	۲۲	۲۳	۲۴	۲۵	۲۶	۲۷	۲۸	۲۹	۳۰	۳۱	۳۲	۳۳	۳۴	۳۵	۳۶	۳۷	۳۸	۳۹	۴۰	۴۱	۴۲	۴۳	۴۴	۴۵	۴۶	۴۷	۴۸
دانشگاه پستین دامپزشکی	۲۰	۲۱	۲۲	۲۳	۲۴	۲۵	۲۶	۲۷	۲۸	۲۹	۳۰	۳۱	۳۲	۳۳	۳۴	۳۵	۳۶	۳۷	۳۸	۳۹	۴۰	۴۱	۴۲	۴۳	۴۴	۴۵	۴۶	۴۷	۴۸
پزشک	۲۰	۲۱	۲۲	۲۳	۲۴	۲۵	۲۶	۲۷	۲۸	۲۹	۳۰	۳۱	۳۲	۳۳	۳۴	۳۵	۳۶	۳۷	۳۸	۳۹	۴۰	۴۱	۴۲	۴۳	۴۴	۴۵	۴۶	۴۷	۴۸
خانه بهداشت	۲۰	۲۱	۲۲	۲۳	۲۴	۲۵	۲۶	۲۷	۲۸	۲۹	۳۰	۳۱	۳۲	۳۳	۳۴	۳۵	۳۶	۳۷	۳۸	۳۹	۴۰	۴۱	۴۲	۴۳	۴۴	۴۵	۴۶	۴۷	۴۸
مرکز بهداشتی درمانی	۲۰	۲۱	۲۲	۲۳	۲۴	۲۵	۲۶	۲۷	۲۸	۲۹	۳۰	۳۱	۳۲	۳۳	۳۴	۳۵	۳۶	۳۷	۳۸	۳۹	۴۰	۴۱	۴۲	۴۳	۴۴	۴۵	۴۶	۴۷	۴۸
حمام	۲۰	۲۱	۲۲	۲۳	۲۴	۲۵	۲۶	۲۷	۲۸	۲۹	۳۰	۳۱	۳۲	۳۳	۳۴	۳۵	۳۶	۳۷	۳۸	۳۹	۴۰	۴۱	۴۲	۴۳	۴۴	۴۵	۴۶	۴۷	۴۸
آموزش باغبانی	۲۰	۲۱	۲۲	۲۳	۲۴	۲۵	۲۶	۲۷	۲۸	۲۹	۳۰	۳۱	۳۲	۳۳	۳۴	۳۵	۳۶	۳۷	۳۸	۳۹	۴۰	۴۱	۴۲	۴۳	۴۴	۴۵	۴۶	۴۷	۴۸
مدرسه راهنمایی	۲۰	۲۱	۲۲	۲۳	۲۴	۲۵	۲۶	۲۷	۲۸	۲۹	۳۰	۳۱	۳۲	۳۳	۳۴	۳۵	۳۶	۳۷	۳۸	۳۹	۴۰	۴۱	۴۲	۴۳	۴۴	۴۵	۴۶	۴۷	۴۸
دبستان	۲۰	۲۱	۲۲	۲۳	۲۴	۲۵	۲۶	۲۷	۲۸	۲۹	۳۰	۳۱	۳۲	۳۳	۳۴	۳۵	۳۶	۳۷	۳۸	۳۹	۴۰	۴۱	۴۲	۴۳	۴۴	۴۵	۴۶	۴۷	۴۸
برف	۲۰	۲۱	۲۲	۲۳	۲۴	۲۵	۲۶	۲۷	۲۸	۲۹	۳۰	۳۱	۳۲	۳۳	۳۴	۳۵	۳۶	۳۷	۳۸	۳۹	۴۰	۴۱	۴۲	۴۳	۴۴	۴۵	۴۶	۴۷	۴۸
آب لوله کشی	۲۰	۲۱	۲۲	۲۳	۲۴	۲۵	۲۶	۲۷	۲۸	۲۹	۳۰	۳۱	۳۲	۳۳	۳۴	۳۵	۳۶	۳۷	۳۸	۳۹	۴۰	۴۱	۴۲	۴۳	۴۴	۴۵	۴۶	۴۷	۴۸
پایگاه خدمات بیج	۲۰	۲۱	۲۲	۲۳	۲۴	۲۵	۲۶	۲۷	۲۸	۲۹	۳۰	۳۱	۳۲	۳۳	۳۴	۳۵	۳۶	۳۷	۳۸	۳۹	۴۰	۴۱	۴۲	۴۳	۴۴	۴۵	۴۶	۴۷	۴۸
مرکز خدمات روسایی	۲۰	۲۱	۲۲	۲۳	۲۴	۲۵	۲۶	۲۷	۲۸	۲۹	۳۰	۳۱	۳۲	۳۳	۳۴	۳۵	۳۶	۳۷	۳۸	۳۹	۴۰	۴۱	۴۲	۴۳	۴۴	۴۵	۴۶	۴۷	۴۸
دفتر خدمات سازندگی	۲۰	۲۱	۲۲	۲۳	۲۴	۲۵	۲۶	۲۷	۲۸	۲۹	۳۰	۳۱	۳۲	۳۳	۳۴	۳۵	۳۶	۳۷	۳۸	۳۹	۴۰	۴۱	۴۲	۴۳	۴۴	۴۵	۴۶	۴۷	۴۸
شورای اسلامی روسایی	۲۰	۲۱	۲۲	۲۳	۲۴	۲۵	۲۶	۲۷	۲۸	۲۹	۳۰	۳۱	۳۲	۳۳	۳۴	۳۵	۳۶	۳۷	۳۸	۳۹	۴۰	۴۱	۴۲	۴۳	۴۴	۴۵	۴۶	۴۷	۴۸
انگن مذبحی سلمانان	۲۰	۲۱	۲۲	۲۳	۲۴	۲۵	۲۶	۲۷	۲۸	۲۹	۳۰	۳۱	۳۲	۳۳	۳۴	۳۵	۳۶	۳۷	۳۸	۳۹	۴۰	۴۱	۴۲	۴۳	۴۴	۴۵	۴۶	۴۷	۴۸
مبلغ مذبحی سلمانان	۲۰	۲۱	۲۲	۲۳	۲۴	۲۵	۲۶	۲۷	۲۸	۲۹	۳۰	۳۱	۳۲	۳۳	۳۴	۳۵	۳۶	۳۷	۳۸	۳۹	۴۰	۴۱	۴۲	۴۳	۴۴	۴۵	۴۶	۴۷	۴۸
شماره ردیف آردی	۲۰	۲۱	۲۲	۲۳	۲۴	۲۵	۲۶	۲۷	۲۸	۲۹	۳۰	۳۱	۳۲	۳۳	۳۴	۳۵	۳۶	۳۷	۳۸	۳۹	۴۰	۴۱	۴۲	۴۳	۴۴	۴۵	۴۶	۴۷	۴۸

خصوصیات اجتماعی - اقتصادی آبادیهای دارای سکنه شهرستان یزد

شماره ردیف آبادی	آبادی	کده آبادی	نوع راه آبادی (گد)	تعداد خانوار	کل جمعیت	جمعیت عساکر بیشتر	جمعیت باسواد	جمعیت شغل	نقایب کشاورزی						
									زراعت	باغداری	دامداری دامپروری	پرورش طیور			
۱	۲	۳	۴	۵	۶	۷	۸	۹	۱۰	۱۱	۱۲	۱۳	۱۴	۱۵	۱۶
۵	بیابان عبدالمن	۱۰۳۷۸۱	۳	۴۷	۲۰۷	۱۶۷	۹۲	۵۶	*	*	*	*	*		
۶	تنگر	۱۰۳۸۲۶	۲	۵	۲۸	۲۰	۹	۹	*	*	*	*	*		
۷	چشمه پودنه ای	۱۰۳۷۸۳	۲	۱	۱۰	۹	۲	۲	*	*	*	*	*		
۸	چشمه قلقلی	۱۰۳۷۸۴	۲	۲	۱۱	۸	۲	۲	*	*	*	*	*		
۹	خانمکان	۱۰۳۷۸۶	۲	۴۱	۲۳۶	۱۷۹	۱۱۰	۴۱	*	*	*	*	*		
۱۰	درز رود	۱۰۳۷۹۹	۲	۴	۲۷	۲۶	۱۶	۴	*	*	*	*	*		
۱۱	درز تنگان	۱۰۳۷۹۵	۲	۱	۹	۶	۶	۱	*	*	*	*	*		
۱۲	درگرو	۱۰۳۷۹۰	۲	۸	۳۵	۳۴	۱۹	۸	*	*	*	*	*		
۱۳	ده اقاخان	۱۰۳۷۹۳	۲	۱	۲	۲	۰	۱	*	*	*	*	*		
۱۴	دهته کردو	۱۰۳۸۲۵	۳	۱	۱۱	۸	۵	۴	*	*	*	*	*		
۱۵	رشد مقلی	۱۰۳۸۰۱	۲	۲۳	۱۱۷	۹۶	۶۳	۴۶	*	*	*	*	*		
۱۶	رشد علیا	۱۰۳۸۰۲	۲	۱۰۴	۴۴۶	۳۵۱	۲۱۹	۱۱۷	*	*	*	*	*		
۱۷	رشد وسطی	۱۰۳۸۰۳	۲	۶۶	۳۸۵	۲۱۹	۱۲۰	۷۷	*	*	*	*	*		
۱۸	رود شور	۱۰۳۸۰۴	۲	۲	۱۱	۹	۰	۶	*	*	*	*	*		
۱۹	متبک	۱۰۳۸۰۵	۲	۳۶	۱۸۶	۱۳۸	۸۶	۴۵	*	*	*	*	*		
۲۰	سعید آباد	۱۰۳۸۰۶	۳	۵	۲۵	۱۸	۸	۵	*	*	*	*	*		
۲۱	سفیدار	۱۰۳۸۰۷	۲	۳	۱۸	۱۵	۶	۴	*	*	*	*	*		
۲۲	سلمان شهر	۱۰۳۸۰۸	۳	۳۰	۱۴۱	۹۲	۶۴	۳۰	*	*	*	*	*		
۲۳	شهر کبایه اشته	۱۰۳۸۱۰	۱	۵۲	۱۹۹	۱۲۷	۸۱	۵۵	*	*	*	*	*		
۲۴	شهر کبایه شهر	۱۰۳۸۱۱	۱	۱۶۹۵	۹۵۵۱	۶۹۳۲	۵۴۱۰	۱۸۸۶	*	*	*	*	*		
۲۵	طغر الجرد	۱۰۳۸۱۲	۳	۴۳۱	۲۱۹۷	۱۶۹۶	۱۱۶۸	۳۶۳	*	*	*	*	*		
۲۶	عباس آباد	۱۰۳۸۱۳	۱	۷	۳۱	۳۱	۱۹	۸	*	*	*	*	*		
۲۷	قدر آباد	۱۰۳۸۱۵	۴	۳	۱۲	۱۱	۷	۳	*	*	*	*	*		
۲۸	کریم آباد	۱۰۳۸۱۶	۲	۱	۲	۲	۰	۱	*	*	*	*	*		
۲۹	گزن گوتو	۱۰۳۸۱۷	۱	۱	۵	۳	۰	۱	*	*	*	*	*		
۳۰	گمسار	۱۰۳۸۱۸	۴	۱	۷	۷	۴	۱	*	*	*	*	*		
۳۱	تجف آباد	۱۰۳۸۲۱	۲	۱۱	۶۰	۴۵	۱۵	۱۱	*	*	*	*	*		
۳۲	هزار گز	۱۰۳۸۲۲	۲	۳	۱۸	۱۴	۳	۴	*	*	*	*	*		
۳۳	همت آباد	۱۰۳۸۲۳	۲	۲	۸	۶	۱	۲	*	*	*	*	*		
۳۴	هنجر ریه	۱۰۳۸۲۴	۳	۵۱	۲۲۲	۱۷۷	۱۰۳	۴۹	*	*	*	*	*		

کد نوع راه آبادی: ۱. جاده اسفالت، ۲. جاده شوره، ۳. جاده خاکی، ۴. مارود، ۵. سایر (اینگاه راه آسین یا راه آبی)، ۵. ناشنل

نوع راه و فعالیت گماوندی آبادیهای خالی از سکنه شهرستان زرند

نقاییت کشاورزی							نوع راه آبادی (کد)	کد آبادی	آبادی	شماره ردیف
پردش مای	پردش نوبل	پردش کم بریم	پردش پیور	دامداری و دامپروری	بافداری	زراعت				
۱۱	۱۰	۹	۸	۷	۶	۵	۴	۳	۲	۱
									بخش کوه بستان	
									دهستان کوه بستان	
						*	۳	۱۰۱۹۶۶	احمد آباد	۱
						*	۳	۱۰۱۹۶۸	اخوندی	۲
						*	۳	۱۰۱۹۷۰	امد آباد	۳
						*	۳	۱۰۱۹۷۴	امامعل آباد	۴
						*	۱	۱۰۱۹۷۷	امیناب هشم	۵
						*	۳	۱۰۱۹۷۹	امیناب هفتم	۶
						*	۴	۱۰۱۹۸۲	اکبر آباد	۷
						*	۳	۱۰۱۹۸۵	امیر آباد	۸
						*	۴	۱۰۱۹۸۶	باب پودنه	۹
						*	۳	۱۰۱۹۸۷	باب ذکور	۱۰
						*	۴	۱۰۱۹۹۱	باب نژوان	۱۱
						*	۴	۱۰۱۹۹۲	باغ پهن	۱۲
						*	۴	۱۰۱۹۹۳	باغ در مورین	۱۳
						*	۳	۱۰۱۹۹۴	باغ در ولی	۱۴
						*	۴	۱۰۱۹۹۵	باغ مریاه	۱۵
						*	۳	۱۰۱۹۹۶	باغ فکری	۱۶
						*	۴	۱۰۲۰۰۲	بنز شکوه	۱۷
						*	۴	۱۰۲۰۱۱	بیدویی	۱۸
						*	۴	۱۰۲۰۱۲	بیموری	۱۹
						*	۳	۱۰۲۰۱۷	پشته تل	۲۰
						*	۳	۱۰۲۰۲۴	تیتو پاشین	۲۱
						*	۳	۱۰۲۰۲۵	تیتو حمزه	۲۲
						*	۳	۱۰۲۰۲۶	تیتو زینل	۲۳
						*	۳	۱۰۲۰۲۷	تیتو سر	۲۴
						*	۳	۱۰۲۰۲۸	جر جرو	۲۵
						*	۳	۱۰۲۰۲۴	چنگلو سفلی	۲۶
						*	۴	۱۰۲۰۲۸	چاه حمزه	۲۷
						*	۳	۱۰۲۰۴۱	چشمه خیری	۲۸
						*	۳	۱۰۲۰۴۲	چشمه ده کرنگ	۲۹
						*	۳	۱۰۲۰۴۸	حسن آباد	۳۰
						*	۳	۱۰۲۰۴۹	حسن آباد	۳۱
						*	۳	۱۰۲۰۵۲	حسن آباد	۳۲
						*	۴	۱۰۲۰۵۸	حسن آباد	۳۳
						*	۳	۱۰۲۰۵۷	حسن آباد	۳۴
						*	۳	۱۰۲۰۶۰	حسن آباد کوهستان	۳۵
						*	۳	۱۰۲۰۶۲	خرم آباد	۳۶
						*	۳	۱۰۲۰۶۴	خرم آباد	۳۷
						*	۴	۱۰۲۰۶۵	خرموشیه	۳۸
						*	۳	۱۰۲۰۶۶	خمپور و تو	۳۹
						*	۳	۱۰۲۰۶۸	خوشیه	۴۰
						*	۳	۱۰۲۰۶۹	دارستان	۴۱
						*	۴	۱۰۲۰۷۲	درتیتو	۴۲
						*	۳	۱۰۲۰۷۶	در خم	۴۳
						*	۳	۱۰۲۰۷۸	در زرد الو	۴۴
						*	۳	۱۰۲۰۸۰	در مورین	۴۵

کد نوع راه آبادی: جاده استان ۱، جاده شماره ۲، جاده خالی ۳، مارود ۴، سایر (در سطح راه آسفالته یا راه آبی) ۵، نامشخص ۶

فروع راه و فعالیت گماوندنی آبادیهای خالی از سکنه شهرستان زرتشت

فعالیت کشاورزی							نوع راه آبادی رکد	کد آبادی	آبادی	شماره ریف
پرورش ماهی	پرورش زنبورسل	پرورش گاو بومی	پرورش طیور	دامداری و دامپروری	باغداری	زراعت				
۱۱	۱۰	۹	۸	۷	۶	۵	۴	۳	۲	۱
					*		۳	۱۰۲۰۸۱	در بند یو	۴۶
							۴	۱۰۲۰۸۲	در نکوشیه	۴۷
						*	۳	۱۰۲۰۸۴	در یاسو	۴۸
							۳	۱۰۲۰۸۷	ده اقرار ضا	۴۹
							۴	۱۰۲۰۸۹	ده نیلا	۵۰
					*	*	۳	۱۰۲۰۹۰	ده نیلا	۵۱
							۳	۱۰۲۰۹۱	ده پختو	۵۲
							۳	۱۰۲۰۹۵	ده چقمه	۵۳
					*	*	۳	۱۰۲۰۹۶	ده حاجی چنار	۵۴
					*	*	۳	۱۰۲۰۹۷	ده ریز و بیه	۵۵
					*	*	۳	۱۰۲۱۰۰	ده سید اقا	۵۶
							۴	۱۰۲۱۰۱	ده شاذی	۵۷
							۴	۱۰۲۱۰۲	ده شور	۵۸
					*	*	۳	۱۰۲۱۰۵	ده عبدالرحیم	۵۹
					*	*	۳	۱۰۲۰۹۳	ده غلامرضا	۶۰
					*	*	۳	۱۰۲۱۰۹	ده کنار	۶۱
					*	*	۳	۱۰۲۱۱۰	ده گنوگ	۶۲
					*	*	۳	۱۰۲۱۱۲	ده معین	۶۳
					*	*	۳	۱۰۲۱۱۳	ده ملک	۶۴
					*	*	۴	۱۰۲۱۱۵	ده میان	۶۵
					*	*	۳	۱۰۲۱۱۷	ده میر ابراهیم	۶۶
					*	*	۳	۱۰۲۱۱۸	ده میر شیب	۶۷
							۳	۱۰۲۱۲۱	ده ولایت	۶۸
							۳	۱۰۲۱۲۲	ده ریز دیها	۶۹
					*	*	۳	۱۰۲۱۲۷	ده توکن	۷۰
					*	*	۳	۱۰۲۱۳۱	رحمان آباد	۷۱
					*	*	۳	۱۰۲۱۳۲	رحمت آباد	۷۲
							۴	۱۰۲۱۳۷	ریگ آباد	۷۳
							۳	۱۰۲۱۳۹	زندگانی	۷۴
					*	*	۳	۱۰۲۱۴۶	میلا	۷۵
					*	*	۳	۱۰۲۱۴۸	سعید آباد	۷۶
					*	*	۳	۱۰۲۱۴۷	سعید آباد	۷۷
					*	*	۳	۱۰۲۱۵۱	سمبالتو	۷۸
					*	*	۴	۱۰۲۱۵۴	سندوشیه	۷۹
					*	*	۳	۱۰۲۱۵۵	سید باقر	۸۰
					*	*	۳	۱۰۲۱۵۹	شور دشتک	۸۱
					*	*	۳	۱۰۲۱۶۱	شور کمالیا	۸۲
					*	*	۳	۱۰۲۱۶۳	شوروشیه	۸۳
					*	*	۳	۱۰۲۱۶۴	شهر آباد	۸۴
					*	*	۳	۱۰۲۱۶۵	شهر آباد	۸۵
					*	*	۳	۱۰۲۱۶۶	شیخ	۸۶
					*	*	۳	۱۰۲۱۶۹	عباس آباد	۸۷
					*	*	۳	۱۰۲۱۷۱	عبدل آباد	۸۸
					*	*	۳	۱۰۲۱۷۲	عزیز آباد	۸۹
					*	*	۳	۱۰۲۱۷۹	فردوشیه	۹۰

کد فروع راه آبادی: جاده اسفالت ۱، جاده شماره ۲، جاده خاکی ۳، مارود ۴، سایر (ایستگاه راه آهن، پاره آبی) ۵، نامشخص ۶

نوع راه و فعالیت کشاورزی آبادیهای خالی از سکنه شهرستان زاهد

شماره ردیف	آبادی	کده آبادی	نوع راه آبادی (کده)	فعالیت کشاورزی						۱	
				۱	۲	۳	۴	۵	۶		
				پرورش ماهی	پرورش زنبورسل	پرورش گاو بومی	پرورش طیور	دامداری و دامپروری	باغداری	زراعت	
۹۱	کیوشیه	۱۰۲۱۸۵	۳	*	*						
۹۲	کربلایی اسماعیل	۱۰۲۱۸۷	۴								
۹۳	کرو	۱۰۲۱۸۹	۳								
۹۴	کشکوبیه	۱۰۲۱۹۰	۳	*	*						
۹۵	کمال آباد	۱۰۲۱۹۱	۳	*	*						
۹۶	کوشریز	۱۰۲۱۹۵	۳								
۹۷	گردو کج	۱۰۲۲۰۲	۳								
۹۸	کنبد سنگی	۱۰۲۲۰۷	۳								
۹۹	گنجشکان	۱۰۲۲۰۸	۳								
۱۰۰	گودابی	۱۰۲۲۱۰	۴								
۱۰۱	گودر اه	۱۰۲۲۱۳	۴								
۱۰۲	گودکابویی	۱۰۲۲۱۵	۳								
۱۰۳	مزرعه بیافر آباد	۱۰۲۲۲۰	۴								
۱۰۴	مزرعه غفار	۱۰۲۲۲۱	۳								
۱۰۵	مظفر آباد	۱۰۲۲۲۲	۴	*	*						
۱۰۶	معدن بکین	۱۰۲۲۲۳	۳								
۱۰۷	معدن تاشکوه	۱۰۲۲۲۴	۳								
۱۰۸	معدن چور	۱۰۲۲۲۵	۳								
۱۰۹	معدن همکار	۱۰۲۲۲۷	۳								
۱۱۰	مقیم آباد	۱۰۲۲۲۸	۳								
۱۱۱	مکسو	۱۰۲۲۲۹	۳	*	*						
۱۱۲	مهدی آباد	۱۰۲۲۳۴	۳								
۱۱۳	نچگو شیه	۱۰۲۲۳۶	۴								
۱۱۴	نظام آباد	۱۰۲۲۳۸	۳								
۱۱۵	واسط	۱۰۲۲۳۹	۳	*	*						
۱۱۶	هادی آباد	۱۰۲۲۴۰	۳								
۱۱۷	همت آباد	۱۰۲۲۴۲	۳								
۱۱۸	همت آباد	۱۰۲۲۴۱	۳								
۱۱۹	یوسف آباد	۱۰۲۲۴۶	۳								
بخش مرکزی											
دهستان حکتن											
۱	اسفندزار	۱۰۲۵۵۹	۳	*	*						
۲	اسماعیل آباد	۱۰۲۵۶۰	۳								
۳	اولتقدراز	۱۰۲۵۶۲	۴								
۴	بابامکان	۱۰۲۵۶۵	۴	*	*						
۵	پلنگور	۱۰۲۵۶۶	۴	*	*						
۶	پنج چاری	۱۰۲۵۶۷	۳	*	*						
۷	پوزتیر	۱۰۲۵۶۸	۴	*	*						
۸	تنگوشیه	۱۰۲۵۷۱	۳	*	*						
۹	توفیق آباد	۱۰۲۵۷۲	۳	*	*						
۱۰	چکچک آباد	۱۰۲۵۷۳	۳	*	*						
۱۱	چنگوشیه	۱۰۲۵۷۴	۳	*	*						
۱۲	حسین آباد	۱۰۲۵۷۶	۳	*	*						
۱۳	خوش کفاف	۱۰۲۵۷۹	۳	*	*						

کد نوع راه آبادی ۱ جاده اسفندزار ، ۲ جاده شوره ، ۳ جاده خاکی ، ۴ مارو ، ۵ سایر (ایستگاه راه آهن یا راه آبی) ، ۵ ، نامشخص ۶

نوع راه و فعالیت کشاورزی آبادیهای خالی از سکنه شهرستان زاهد

شماره ردیف	آبادی	کد آبادی	نوع راه آبادی (کد)	فعالیت کشاورزی						
				زراعت	باغداری	دامداری و دامپروری	پرورش طیور	پرورش گاو و گاوین	پرورش بز و بقر	پرورش ماهی
۱	۲	۳	۴	۵	۶	۷	۸	۹	۱۰	۱۱
۱۴	در گرسا	۱۰۲۵۸۱	۴	*						
۱۵	ده حسن کو چک	۱۰۲۵۸۲	۳	*						
۱۶	دهنو	۱۰۲۵۸۵	۴	*						
۱۷	رودخوشی	۱۰۲۵۸۶	۶	*						
۱۸	سرتختی	۱۰۲۵۸۸	۴	*						
۱۹	سنجدو	۱۰۲۵۹۱	۳	*						
۲۰	سو شاشیه	۱۰۲۵۹۲	۴	*						
۲۱	شاه محمدی	۱۰۲۵۹۶	۴	*						
۲۲	خور آباد	۱۰۲۵۹۷	۳	*						
۲۳	علی آباد	۱۰۲۵۹۸	۳	*						
۲۴	کلی کوشیه	۱۰۲۶۰۲	۴	*						
۲۵	گربکو سفلی	۱۰۲۶۰۵	۴	*						
۲۶	گربکو علیا	۱۰۲۶۰۶	۴	*						
۲۷	گزانیه بالا	۱۰۲۶۰۷	۳	*						
۲۸	گزانیه پایین	۱۰۲۶۰۸	۳	*						
۲۹	گوددر گنج	۱۰۲۶۱۰	۴	*						
۳۰	گودسیب	۱۰۲۶۱۱	۴	*						
۳۱	گودفیروز	۱۰۲۶۱۲	۴	*						
۳۲	گودگردو	۱۰۲۶۱۳	۴	*						
۳۳	گودتخودی	۱۰۲۶۱۴	۳	*						
۳۴	گوش در دان	۱۰۲۶۱۵	۴	*						
۳۵	محمد آباد	۱۰۲۶۱۶	۳	*						
۳۶	معدن سیاه گهر	۱۰۲۶۱۸	۴	*						
۳۷	هتکرب بالا	۱۰۲۶۲۰	۴	*						
دهستان حسین										
۱	ابن آباد	۱۰۲۶۸۵	۳	*						
۲	ابشور و	۱۰۲۶۸۶	۳	*						
۳	سیاه سنگوشیه	۱۰۲۶۹۲	۴	*						
۴	بندستان	۱۰۲۶۹۳	۳	*						
۵	حج تیه	۱۰۲۶۹۸	۳	*						
۶	حسین آباد	۱۰۲۶۹۹	۳	*						
۷	حسین آباد	۱۰۲۷۰۲	۳	*						
۸	حسین آباد	۱۰۲۷۰۰	۱	*						
۹	حسین آباد	۱۰۲۷۰۱	۲	*						
۱۰	ده پشتو	۱۰۲۷۰۸	۳	*						
۱۱	ده علی	۱۰۲۷۱۰	۴	*						
۱۲	ده مولا	۱۰۲۷۱۱	۳	*						
۱۳	دهنو	۱۰۲۷۱۲	۳	*						
۱۴	ریزوشیه	۱۰۲۷۱۳	۳	*						
۱۵	زارهستان	۱۰۲۷۱۴	۲	*						
۱۶	زاروشیه	۱۰۲۷۱۶	۳	*						
۱۷	سعید آباد	۱۰۲۷۱۷	۲	*						
۱۸	غفر	۱۰۲۷۱۸	۲	*						
۱۹	علی آباد	۱۰۲۷۱۹	۳	*						
۲۰	کر چکان	۱۰۲۷۲۲	۳	*						

کد نوع راه آبادی: ۱) جاده اسفالت، ۲) جاده شوسه، ۳) جاده خاکی، ۴) سایر (اینجا راه آهن و راه آبی)، ۵) نامشخص

نوع راه و فعالیت کشاورزی آبادیهای خالی از سکنه شهرستان زرنده

شماره ردیف	آبادی	کد آبادی	نوع راه آبادی (کد)	فعالیت کشاورزی						
				زراعت	باغداری	دامداری و دامپروری	پرورش طیور	پرورش گاو و بومی	پرورش بز و گوسفند	
۱	۲	۳	۴	۵	۶	۷	۸	۹	۱۰	۱۱
۲۱	کرچکو	۱۰۲۷۲۱	*							
۲۲	محمد آباد	۱۰۲۷۲۵	*							
۲۳	مهدی آباد سیابستان	۱۰۲۷۲۶	*							
۲۴	شاجو	۱۰۲۷۲۷	*							
دهستان خانوک										
۱	ابر اهیم آباد	۱۰۲۷۷۷	*							
۲	اکبر آباد	۱۰۲۷۷۹	*							
۳	شورکان	۱۰۲۷۸۸	*							
۴	چامگون	۱۰۲۷۸۹	*							
۵	چنته آباد	۱۰۲۷۹۰	*							
۶	خرم آباد	۱۰۲۷۹۴	*							
۷	درجم	۱۰۲۷۹۸	*							
۸	ذغال شورشی سیابسترو	۱۰۲۸۰۴	*							
۹	زرخیز	۱۰۲۸۰۶	*							
۱۰	علی آباد مهدو بیان	۱۰۲۸۱۰	*							
۱۱	گوردیازنی	۱۰۲۸۱۶	*							
۱۲	گوددر حمام	۱۰۲۸۱۷	*							
۱۳	گودو	۱۰۲۸۱۸	*							
۱۴	گیرمون	۱۰۲۸۱۳	*							
۱۵	محمد آباد	۱۰۲۸۲۰	*							
۱۶	معدن ذغال سنگ	۱۰۲۸۲۲	*							
۱۷	معدن سنگ	۱۰۲۸۲۳	*							
۱۸	معدن گچ	۱۰۲۸۲۴	*							
۱۹	مهدی آباد علیا	۱۰۲۸۲۷	*							
دهستان دفتخاک										
۱	اکبر آباد	۱۰۲۸۸۲	*							
۲	بیگفتو شیه	۱۰۲۸۸۷	*							
۳	بیگدکج	۱۰۲۸۸۹	*							
۴	بیگدرم	۱۰۲۸۹۰	*							
۵	بیگوشیه	۱۰۲۸۹۱	*							
۶	بیگوشیان	۱۰۲۸۹۲	*							
۷	تلمبه احمدی بالا	۱۰۲۸۹۴	*							
۸	تلمبه برده	۱۰۲۸۹۶	*							
۹	تلمبه شیخ جلال	۱۰۲۸۹۸	*							
۱۰	تلمبه حاجی آباد	۱۰۲۸۹۹	*							
۱۱	تلمبه حجت آباد	۱۰۲۹۰۰	*							
۱۲	تلمبه دق احمدی سر بنان	۱۰۲۹۰۱	*							
۱۳	تلمبه رحال	۱۰۲۹۰۲	*							
۱۴	تلمبه علی آباد	۱۰۲۹۰۶	*							
۱۵	تلمبه کر بلائی فرج اله	۱۰۲۹۰۷	*							
۱۶	تلمبه کردریک	۱۰۲۹۰۸	*							
۱۷	تیتیبید	۱۰۲۹۱۲	*							
۱۸	جعفر بیگ	۱۰۲۹۱۴	*							
۱۹	چاه خرو و د	۱۰۲۹۱۵	*							

کد نوع راه آبادی: جاده آسفالت ۱، جاده شوسه ۲، جاده خاکی ۳، مالرو ۴، سایر (ایستگاه راه آهن، پارک ملی، ۵، نامشخص ۶)

نوع راه و فعالیت گشادگی آبادیهای خالی از سکنه شهرستان زرتشت

شماره ردیف	آبادی	کده آبادی	نوع راه آبادی (کده)	فعالیت کشاورزی						
				زراعت	باغداری	دامداری و دامپروری	پرورش طیور	پرورش گاو برهیم	پرورش بز و گوسفند	پرورش ماهی
۱	۲	۳	۴	۵	۶	۷	۸	۹	۱۰	۱۱
۲۰	ده حسن کوچک	۱۰۲۹۲۶	۲	*	*	*	*			
۲۱	ده زنگنه	۱۰۲۹۲۸	۴	*	*	*	*			
۲۲	ده محمدرجب	۱۰۲۹۲۳	۲	*	*	*	*			
۲۳	ده معصی	۱۰۲۹۲۴	۲	*	*	*	*			
۲۴	دهتوسفلی	۱۰۲۹۲۸	۲	*	*	*	*			
۲۵	دهو محمد مومن	۱۰۲۹۴۰	۲	*	*	*	*			
۲۶	زارچوشیه	۱۰۲۹۴۱	۲	*	*	*	*			
۲۷	زهدر علیا	۱۰۲۹۴۳	۲	*	*	*	*			
۲۸	سرخ بید علیا	۱۰۲۹۴۵	۱	*	*	*	*			
۲۹	سنگ شکن	۱۰۲۹۴۷	۱	*	*	*	*			
۳۰	شرکتساز اهواز	۱۰۲۹۴۸	۲	*	*	*	*			
۳۱	عباس آباد	۱۰۲۹۵۱	۲	*	*	*	*			
۳۲	عباس آباد	۱۰۲۹۵۲	۲	*	*	*	*			
۳۳	کاشکو نظر و شیه	۱۰۲۹۵۶	۲	*	*	*	*			
۳۴	کربلا ش محمد	۱۰۲۹۵۷	۲	*	*	*	*			
۳۵	کریکو بیلا	۱۰۲۹۶۰	۲	*	*	*	*			
۳۶	کریکو پاشین	۱۰۲۹۶۱	۲	*	*	*	*			
۳۷	گل توت	۱۰۲۹۶۲	۲	*	*	*	*			
۳۸	گودچیل	۱۰۲۹۶۶	۲	*	*	*	*			
۳۹	گودریک	۱۰۲۹۶۷	۲	*	*	*	*			
۴۰	گودنزار چوشیه	۱۰۲۹۶۸	۲	*	*	*	*			
۴۱	گودکوز	۱۰۲۹۶۹	۲	*	*	*	*			
۴۲	گور ابوشیخ البر شیه	۱۰۲۹۷۲	۲	*	*	*	*			
۴۳	محمد آباد	۱۰۲۹۷۶	۲	*	*	*	*			
۴۴	معدن باب بیدستان جنوبی	۱۰۲۹۷۸	۲	*	*	*	*			
دهستان زرتشت										
۱	امیاب بزرگ	۱۰۳۰۸۴	۲							
۲	امیاب پانزدهم	۱۰۳۰۸۵	۲							
۳	امیاب چهاردهم	۱۰۳۰۸۶	۲							
۴	امیاب دوازدهم	۱۰۳۰۸۷	۲							
۵	امیاب دهم	۱۰۳۰۸۸	۲							
۶	امیاب سیزدهم	۱۰۳۰۸۹	۲							
۷	امیاب شانزدهم	۱۰۳۰۹۰	۲							
۸	امیاب محمدی	۱۰۳۰۹۱	۲							
۹	امیاب نهم	۱۰۳۰۹۲	۲							
۱۰	امیاب یازدهم	۱۰۳۰۹۵	۲							
۱۱	افغانه	۱۰۳۰۹۶	۲	*						
۱۲	اله آباد	۱۰۳۰۹۹	۲	*						
۱۳	ایستگاه راه آهن	۱۰۳۱۰۰	۲							
۱۴	ایستگاه راه آهن گل زرد	۱۰۳۱۰۱	۲							
۱۵	بناقر آباد	۱۰۳۱۰۲	۲							
۱۶	بهجت آباد	۱۰۳۱۰۵	۲	*	*					
۱۷	بیل آباد	۱۰۳۱۰۷	۴	*	*					
۱۸	تلمبه افغانی	۱۰۳۱۱۱	۲	*	*					
۱۹	تلمبه اله اکبر	۱۰۳۱۱۲	۲	*	*					

کد نوع راه آبادی: جاده اسفالت ۱، جاده شوسه ۲، جاده خاکی ۳، مالرو ۴، سایر (بسیج راه آهن، باره آبی) ۵، نامشخص ۶

نوع راه و فعالیت کشاورزی آبادیهای خالی از سکنه شهرستان ذوق

شماره ردیف	آبادی	کد آبادی	نوع راه آبادی (کد)	فعالیت کشاورزی						
				زراعت	باغداری	دامداری و دامپروری	پرورش طیور	پرورش گاو و گاوچراغ	پرورش بز و گوسفند	
۱	۲	۳	۴	۵	۶	۷	۸	۹	۱۰	۱۱
۲۰	تلمبه ایزدی	۱۰۳۱۱۳	۲	*	*					
۲۱	تلمبه رودخانه ان	۱۰۳۱۱۶	۱	*	*					
۲۲	تلمبه طباطبائی	۱۰۳۱۱۷	۲	*	*					
۲۳	تلمبه عباس یزدانی	۱۰۳۱۱۸	۱	*	*					
۲۴	تلمبه علی آباد	۱۰۳۱۱۹	۲	*	*		*			
۲۵	تلمبه فضل اله خان	۱۰۳۱۲۱	۴	*	*					
۲۶	تلمبه قدرت آباد	۱۰۳۱۲۲	۲	*	*					
۲۷	تلمبه کویر	۱۰۳۱۲۳	۲	*	*					
۲۸	تلمبه محمد آباد	۱۰۳۱۲۴	۲	*	*					
۲۹	تلمبه مختار حسن خانی	۱۰۳۱۲۵	۱	*	*		*	*		
۳۰	تلمبه ملتی تل خانی	۱۰۳۱۲۶	۲	*	*					
۳۱	تلمبه ملتی فتح آباد	۱۰۳۱۲۷	۲	*	*					
۳۲	تلمبه ملتی محمد آباد	۱۰۳۱۲۸	۲	*	*					
۳۳	تلمبه نظر بیان	۱۰۳۱۲۹	۲	*	*					
۳۴	تلمبه نظر بیان کوش	۱۰۳۱۳۰	۲	*	*					
۳۵	تلمبه هنگوشیه	۱۰۳۱۳۱	۲	*	*					
۳۶	توکل آباد	۱۰۳۱۳۲	۴	*	*					
۳۷	حجت آباد	۱۰۳۱۳۴	۲	*	*					
۳۸	حسین آباد	۱۰۳۱۳۶	۴	*	*					
۳۹	خبر آباد	۱۰۳۱۴۲	۲	*	*					
۴۰	دهتر همت آباد	۱۰۳۱۴۹	۲	*	*					
۴۱	رحمت آباد	۱۰۳۱۵۰	۲	*	*					
۴۲	رحمت آباد	۱۰۳۱۵۱	۲	*	*					
۴۳	رفوان	۱۰۳۱۵۲	۲	*	*		*			
۴۴	ملطمان آباد	۱۰۳۱۵۶	۲	*	*					
۴۵	منجدو	۱۰۳۱۵۸	۲	*	*					
۴۶	شمس آباد	۱۰۳۱۶۲	۴	*	*					
۴۷	عباس آباد	۱۰۳۱۶۶	۲	*	*					
۴۸	عباس آباد	۱۰۳۱۶۵	۶	*	*					
۴۹	عشق آباد	۱۰۳۱۷۰	۲	*	*					
۵۰	علی آباد	۱۰۳۱۷۲	۲	*	*					
۵۱	علی آباد شور	۱۰۳۱۷۴	۲	*	*					
۵۲	فقیر آباد	۱۰۳۱۷۹	۲	*	*					
۵۳	فیض آباد	۱۰۳۱۸۱	۲	*	*					
۵۴	کارگاه قیر پزی ذغال سنگ	۱۰۳۱۸۲	۲	*	*					
۵۵	کفتار و	۱۰۳۱۸۴	۲	*	*					
۵۶	منبع اب ذغال فوشی	۱۰۳۱۹۲	۲	*	*					
دهستان سیلویه										
۱	احمد آباد	۱۰۳۲۲۴	۲	*	*					
۲	افتوشیه	۱۰۳۲۲۶	۲	*	*					
۳	اکبر آباد	۱۰۳۲۲۷	۲	*	*					
۴	اله آباد	۱۰۳۲۲۸	۲	*	*					
۵	بابه بیدوشیه	۱۰۳۲۲۹	۲	*	*					
۶	بابه تنگل	۱۰۳۲۳۰	۲	*	*					
۷	بابه تنگل و شیه	۱۰۳۲۳۱	۴	*	*					

کد نوع راه آبادی ۱ جاده اصلی ۲ جاده شوسه ۳ جاده خاکی ۴ مالرو ۵ سایر (ایستگاه راه آهن یا راه آبی) ۵ نامشخص ۶

نوع راه و فعالیت کشاورزی آبادیهای خالی از سکنه شهرستان زرتد

شماره ردیف	آبادی	کد آبادی	نوع راه آبادی (کد)	فعالیت کشاورزی						۱	
				۱۱	۱۰	۹	۸	۷	۶		۵
۸	بیادستان	۱۰۳۳۲۲	۲	*							
۹	بیدو و حمیتنا	۱۰۳۳۲۵	۴	*							
۱۰	بیدویییه	۱۰۳۳۲۶	۲	*							
۱۱	پتکویییه	۱۰۳۳۲۷	۲	*							
۱۲	تپتوشیه	۱۰۳۳۴۰	۲	*							
۱۳	تیچنگویییه	۱۰۳۳۴۱	۲	*							
۱۴	حاجی آباد	۱۰۳۳۴۵	۲	*							
۱۵	حصین آباد هرز تک	۱۰۳۳۴۷	۲	*							
۱۶	در ابه	۱۰۳۳۵۰	۴	*							
۱۷	در چودون	۱۰۳۳۵۱	۲	*							
۱۸	ده اله قلی	۱۰۳۳۵۲	۲	*							
۱۹	ده زار چوب	۱۰۳۳۵۲	۲	*							
۲۰	ده سالار	۱۰۳۳۵۴	۲	*							
۲۱	ده سر شیب	۱۰۳۳۵۵	۲	*							
۲۲	ده میان	۱۰۳۳۵۸	۲	*							
۲۳	ده بید اله	۱۰۳۳۶۱	۲	*							
۲۴	دهنو	۱۰۳۳۶۳	۲	*							
۲۵	دهنو بشاورند	۱۰۳۳۶۴	۲	*							
۲۶	دهنو حداد	۱۰۳۳۶۶	۲	*							
۲۷	دهنو محمد علی خان	۱۰۳۳۶۰	۲	*							
۲۸	رحمت آباد	۱۰۳۳۶۸	۲	*							
۲۹	سر بند	۱۰۳۳۷۱	۲	*							
۳۰	سر خوشی	۱۰۳۳۷۳	۲	*							
۳۱	شش گرو بییه	۱۰۳۳۷۶	۲	*							
۳۲	طوس آباد	۱۰۳۳۷۸	۲	*							
۳۳	عبدال آباد جدید	۱۰۳۳۸۰	۲	*							
۳۴	علی آباد	۱۰۳۳۸۲	۲	*							
۳۵	علی آباد بی شکف	۱۰۳۳۸۳	۲	*							
۳۶	قلعه مومن	۱۰۳۳۸۴	۲	*							
۳۷	کریم آباد	۱۰۳۳۸۵	۶	*							
۳۸	کشکویییه	۱۰۳۳۸۶	۲	*							
۳۹	کهنوج	۱۰۳۳۸۷	۲	*							
۴۰	محمد آباد	۱۰۳۳۸۸	۲	*							
۴۱	محمد آباد شور ابه	۱۰۳۳۸۹	۲	*							
۴۲	محمد آباد گوردچیل	۱۰۳۳۹۰	۲	*							
۴۳	مشور آباد	۱۰۳۳۹۱	۲	*							
۴۴	مهدی آباد	۱۰۳۳۹۲	۲	*							
۴۵	هرمز آباد	۱۰۳۳۹۵	۲	*							
۴۶	هفتادان	۱۰۳۳۹۶	۲	*							
۴۷	هفتاد زیار	۱۰۳۳۹۷	۲	*							
۴۸	همت آباد	۱۰۳۳۹۸	۲	*							
۴۹	هنز افه	۱۰۳۳۹۹	۲	*							
۱	دهستان سریشان	۱۰۳۴۷۹	۳	*							
۲	احمدقان بیلا	۱۰۳۴۸۰	۳	*							

کد نوع راه آبادی: جاده ساخت ۱، جاده شوره ۲، جاده خالی ۳، مالرو ۴، سایر (ایستگاه راه آهن، باره آبی، ۵، نامشخص ۶)

نوع راه و فعالیت کشاورزی آبادیهای خالی از سکنه شهرستان زرتند

شماره ردیف	آبادی	کد آبادی	نوع راه آبادی (کد)	فعالیت کشاورزی						
				زراعت	باغداری	دامداری و دامپروری	پرورش طیور	پرورش گاو و بز	پرورش ماهی	
۱	۲	۳	۴	۵	۶	۷	۸	۹	۱۰	۱۱
۳	ایوب آباد	۱۰۳۴۸۲	۲	*						
۴	بیابان بیستان	۱۰۳۴۸۳	۲	*						
۵	بیابان گردیان	۱۰۳۴۸۶	۳	*						
۶	بیاتدر و شیه	۱۰۳۴۸۷	۳	*						
۷	بینگود اسپیدار	۱۰۳۴۹۰	۴	*						
۸	بندزار و شیه	۱۰۳۴۹۵	۴	*						
۹	بییدنصری	۱۰۳۵۰۱	۳	*						
۱۰	پاکدار	۱۰۳۵۰۲	۳	*						
۱۱	پاکدار و	۱۰۳۵۰۲	۳	*						
۱۲	تله به سرخ بیید	۱۰۳۵۰۵	۳	*						
۱۳	چنگلو	۱۰۳۵۰۹	۳	*						
۱۴	چشمه سار در	۱۰۳۵۱۱	۴	*						
۱۵	چشمه سرگردار	۱۰۳۵۱۲	۴	*						
۱۶	چشمه کندر	۱۰۳۵۱۳	۳	*						
۱۷	در تپکو	۱۰۳۵۲۰	۳	*						
۱۸	در چنار و	۱۰۳۵۲۲	۳	*						
۱۹	در چنار و	۱۰۳۵۲۳	۳	*						
۲۰	در چیر یون	۱۰۳۵۲۴	۶	*						
۲۱	در سیفان	۱۰۳۵۲۶	۳	*						
۲۲	در کورتو	۱۰۳۵۲۸	۳	*						
۲۳	در کز	۱۰۳۵۲۹	۳	*						
۲۴	ده تک	۱۰۳۵۳۲	۳	*						
۲۵	ده تبه گود در بند	۱۰۳۵۳۵	۳	*						
۲۶	زمین آباد	۱۰۳۵۳۸	۳	*						
۲۷	سر زه علیا	۱۰۳۵۴۳	۳	*						
۲۸	شورو	۱۰۳۵۴۷	۳	*						
۲۹	غیاث آباد	۱۰۳۵۰۸	۳	*						
۳۰	گنبدو	۱۰۳۵۵۸	۳	*						
۳۱	گنج آباد	۱۰۳۵۵۹	۳	*						
۳۲	گود اسپیدار	۱۰۳۵۶۱	۳	*						
۳۳	گود بیغل چنگلو	۱۰۳۵۶۴	۶	*						
۳۴	گود بیید	۱۰۳۵۶۵	۶	*						
۳۵	گود بییدو	۱۰۳۵۶۶	۳	*						
۳۶	گود تگوبیه	۱۰۳۵۶۷	۶	*						
۳۷	گود در بند	۱۰۳۵۶۸	۶	*						
۳۸	گود در پهن	۱۰۳۵۶۹	۳	*						
۳۹	گود مازر	۱۰۳۵۷۲	۳	*						
۴۰	لیشو بیه	۱۰۳۵۷۴	۳	*						
۴۱	لیلی بیید	۱۰۳۵۷۵	۳	*						
۴۲	مهر و	۱۰۳۵۷۶	۳	*						
۴۳	ناصر آباد ملک	۱۰۳۵۷۷	۴	*						
	دهستان میریز									
۱	احمد آباد	۱۰۳۶۷۹	۳	*						
۲	احلام آباد انقلاب	۱۰۳۶۸۱	۳	*						
۳	ایستگاه راه آهن سنگ	۱۰۳۶۸۴	۳	*						

کد نوع راه آبادی: جاده آسفالته ۱، جاده شوسه ۲، جاده خاکی ۳، مارو ۴، سایر (دیشگاه راه آهن، باره آبی) ۵، نامشخص ۶

نوع راه و فعالیت کشاورزی آبادیهای خالی از سکنه شهرستان زاهد

شماره ردیف	آبادی	کد آبادی	نوع راه آبادی (کد)	فعالیت کشاورزی						
				زراعت	باغداری	دامداری و دامپروری	پرورش طیور	پرورش گاو و بز	پرورش ماهی	
۱	۲	۳	۴	۵	۶	۷	۸	۹	۱۰	۱۱
۴	تلمبه اصغر ایرانی	۱۰۳۶۸۷	۳	*						
۵	تلمبه ایرج	۱۰۳۶۸۸	۶							
۶	تلمبه جعفر	۱۰۳۶۸۹	۲	*						
۷	تلمبه جو ادویه	۱۰۳۶۹۰	۶							
۸	تلمبه پیدانه دانشانی	۱۰۳۶۹۱	۲	*	*					
۹	جعفر آباد	۱۰۳۶۹۲	۲	*	*					
۱۰	جو ادویه	۱۰۳۶۹۳	۲	*	*					
۱۱	چاه بنه	۱۰۳۶۹۴	۳	*	*					
۱۲	حصین آباد	۱۰۳۶۹۵	۳	*	*					
۱۳	خیر آباد	۱۰۳۶۹۷	۲	*	*					
۱۴	دینل آباد	۱۰۳۷۰۲	۲	*	*					
۱۵	رحمت آباد ده افشانی	۱۰۳۷۰۴	۶							
۱۶	شاه جهان آباد	۱۰۳۷۱۰	۲	*	*					
۱۷	شریف آباد	۱۰۳۷۱۱	۲	*	*					
۱۸	عباس آباد	۱۰۳۷۱۲	۲	*	*					
۱۹	فدکوشیه	۱۰۳۷۱۵	۲	*	*					
۲۰	کهنوج	۱۰۳۷۱۶	۲	*	*					
۲۱	کیزمران	۱۰۳۷۱۷	۲	*	*					
۲۲	کلهستان	۱۰۳۷۱۸	۲	*	*					
۲۳	مهدود آباد	۱۰۳۷۲۱	۲	*	*					
۲۴	موتور ابهرسانی شعبچه	۱۰۳۷۲۲	۶							
۲۵	همکار	۱۰۳۷۲۶	۲	*	*					
دهستان طغر الجرد										
۱	ابنهر و بیلا	۱۰۳۷۷۵	۴	*	*					
۲	ابنهر و پاشین	۱۰۳۷۷۶	۴	*	*					
۳	بیدخو اچه	۱۰۳۷۸۲	۳	*	*					
۴	حجت آباد	۱۰۳۷۸۵	۳	*	*					
۵	حصین آباد	۱۰۳۷۸۷	۲	*	*					
۶	حصین آباد	۱۰۳۷۸۸	۲	*	*					
۷	در ابیه	۱۰۳۷۹۰	۲	*	*					
۸	در پورمین	۱۰۳۷۹۱	۱	*	*					
۹	در چاه	۱۰۳۷۹۲	۳	*	*					
۱۰	در زردالو	۱۰۳۷۹۴	۲	*	*					
۱۱	در گاو ان	۱۰۳۷۹۷	۲	*	*					
۱۲	ده احمد حاجی	۱۰۳۷۹۸	۲	*	*					
۱۳	دهنو بیلا	۱۰۳۸۰۰	۲	*	*					
۱۴	شمس آباد	۱۰۳۸۰۹	۲	*	*					
۱۵	عباس آباد	۱۰۳۸۱۴	۲	*	*					
۱۶	معدن ذغال سنگ	۱۰۳۸۱۹	۱							
۱۷	معدن قح	۱۰۳۸۲۰	۲	*	*					

کلیه راه آبادی، جاده اسفالت ۱، جاده شوسه ۲، جاده خاکی ۳، مارو ۴، سایر (ایستگاه راه آهن، راه آبی) ۵، نامشخص ۶