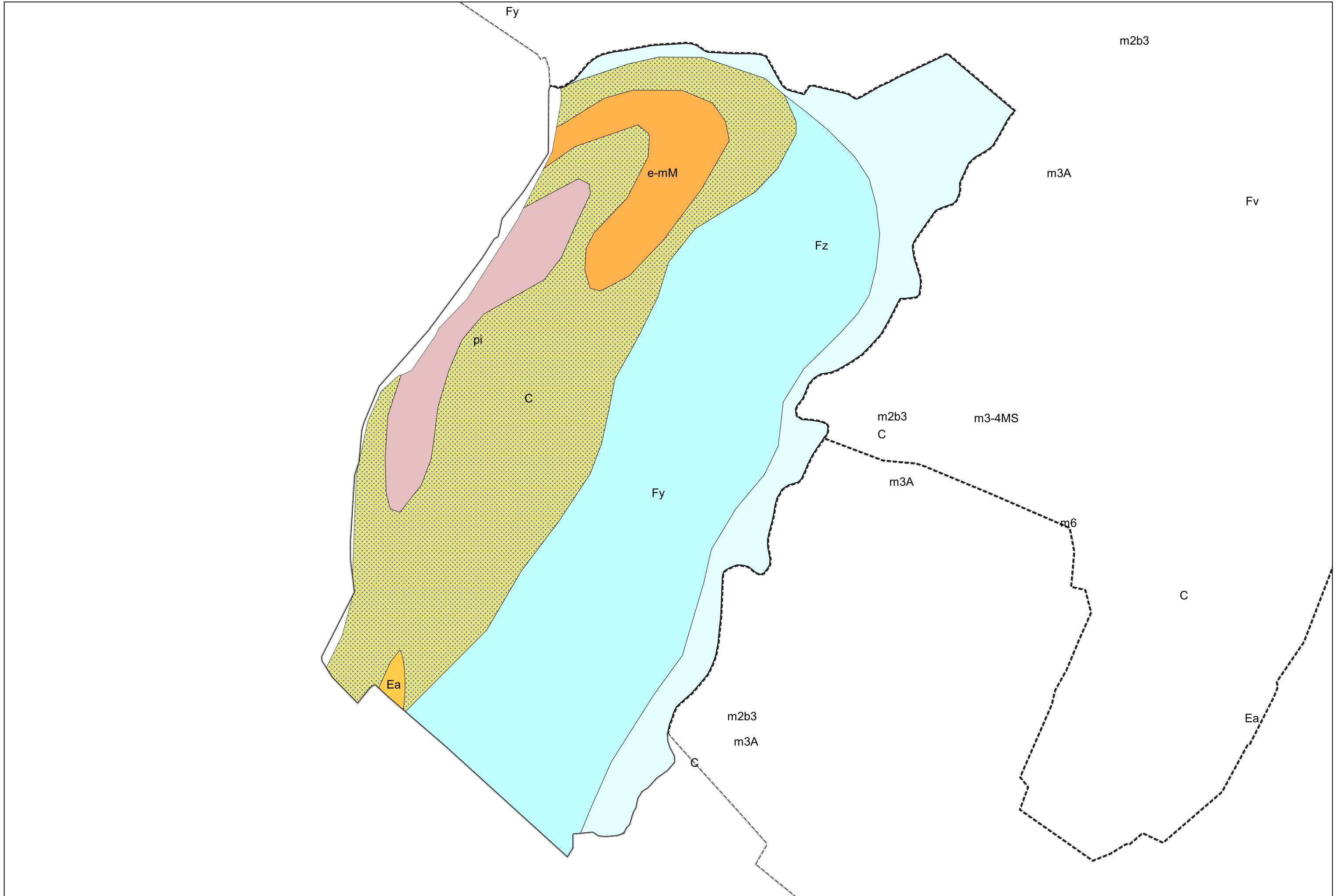








Carte géologique des sols de la commune de Sanous



Légende la la carte géologique de la commune de Sanous

-  Ea, Dépôts superficiels, souvent soliflués, coulée boueuse, limons - 3
-  C, Colluvions, dépôts de pente indifférenciés - 5
-  Fz, Alluvions fluviales actuelles et subactuelles - 13
-  Fy, Alluvions du stade du retrait glaciaire - 14
-  pi, Pliocène : Nappe alluviale inférieure, graviers et galets à matrice argilo-sableuse rougeâtre - 49
-  e-mM, Eocène - Miocène : Molasses, argiles carbonatées silteuses, gris-bleu à jaunâtres, à passées gréseuses - 63

