
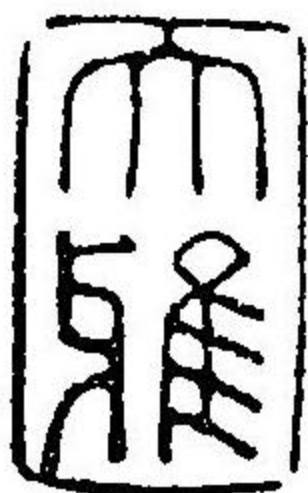


特31
586

唯
日





青木東江先生禔

世界國名盡解

東京書肆 弘成堂賣弘



特31
586



東國名畫解

目

東國名畫解

東國名畫解

東國名畫解



其 道

李之厚 蕭登

緒言

予曩ニ世界國名盡ト題シ世界中ノ國
名ヲ撮譯シ加フルニ人民ノ多寡土地
ノ廣狹等著大ノ箇條二三ヲ集録シ以
テ我カ郷學校中初學ノ童兒ニ供セシ
カ方今萬國交際ノ愈々盛ナルニ會シ
大人ハ素ヨリ童蒙ト雖モ亦夕缺ク可
ラザルノ書トナリ既ニ普ク小學校讀

本ノ内ニ容レラレタリ其書只惜ムラ
クハ童蒙ノ為ニセシヲ以テ其地位寒
暖人民ノ賢愚國産ノ如何ヲ記セズ因
テ今附録ヲ嗣テ本編ノ注解トナス童
蒙必ス本編ニ引合セテ習讀セハ萬國
地理ノ概畧ヲ窺ニ足ム但シ本編ニ記
載セル人口等ノ如キハ爰ニ贅セズ

明治六年仲秋

東江識



世界名畫解

○五大洲乃事

世界此表面大凡二億万坪あり其内凡四分の
一即ち五千万坪ハ陸地あり残り四分は三即ち
一億五千万坪ハ水面あり此水ハ隔てられ世
界の地面は三乃大陸中形を以て即ち東大陸西大
陸及び大洋洲是あり其内東大陸ハ亞細亞歐

青木東江 撮譯

羅巴、亞非利加乃三大洲あり西大陸あり南を北の亞米利加洲より此南北亞米利加洲を二大洲とあり又大洋洲と太平洋中ありる群島あり此羣島中と澳大利洲とも一番なる

○亞細亞洲の事

亞細亞洲を世界五大洲乃一あり東大陸の東方あり其南北乃長さ八大約六千七百里東西此幅と三千六百里大約世界中の陸地乃三分一を占め五大洲の第一とす○其北乃方ハ北氷海に臨み東南に太平洋、印度洋に接し西の方を歐

羅巴洲あり、蘇士の地峡にて細い陸続きあり

○大日本 帝國日本を支那乃東方中を太平洋の西北の隅に位し其西を海峽、朝鮮、

對し東北に千島乃内國、後嶋を限り北を柯太西

連り魯西亞領、境界とす○氣候は溫和あり多國

産する五穀、五金と始め他國よりつて此國より

さば物あり交易盛ふして百貨輻輳し文學大に

開け且 皇統は萬古不易、連綿して大古

神皇乃御代より今日に至るまで世々相傳ふ是

萬國名卓絶せる坤輿中乃一樂園と云ふなり
 ○支那 支那帝國現今を其本部と満州朝鮮
 蒙古圖伯特等の如き數國を總稱せば是れ故最
 も大國なりと北を西伯利亞隣り東南を日本海
 支那海に向ひ南を印度西に獨立鞏固な境に大
 約亞細亞洲の三分一を領し世界中より多魯西亞
 及び次げる大國あり○斯く大國を爲す名氣候も
 其所よりなりと不同あり地面を大抵五穀よく登
 り産物甚と多し就中茶と米ハ世界ハ高名あり
 其外絹綿烟草藍漆藥草乃類と多く産す

○波斯 波斯を裏海乃南土耳其其乃東に當り
 國內を高原平地とて沙漠多し五穀の登りざ
 る所あり是れ谷々あり肥と地地あり氣候は
 北の方冷し多南部ハ甚と暑し産物も金石麻
 綿米糸烟草藥物藥草護謨等あり
 ○西伯利亞 西伯利亞と云ふ亞細亞洲北部の總名
 あり多魯西亞に領分あり其西を魯西亞に連り
 北を氷海に臨み南を裏海より蒙古に境に東南
 ハ満州の海岸より日本海に對し東西の長さ三
 千六百里余南北の幅は千八百里許りも有り地

面を平坦にして北氷洋に傾き氣候は最も寒き故
五穀も登らざる唯沢山に金銀銅鐵を産し獸の皮
を第一の貨とす

○印度 印度を即ち天竺國と云ふ多亞細亞洲
乃南部に當る大なる二半島を合せていふ又其
地は大別して前印度後印度と云ふ即ち支那の
隣にして東の海中に突出してはその後印度といひ西
部の大陸は前印度といふ地性天然膏腴にして
五穀よく熟し産物甚だ多し氣候は炎熱にして
多濕氣は含み多し人も害ある由りなり

○亞喇伯 亞喇伯は大なる半島にして多亞細

亞洲の西南にあり國內は廣しやいとも過半
は沙漠にして氣候は酷く暑く地面乾きて耕作
し難し唯海岸に在る山谷は膏腴の地あり
○産物は枣護謨藥草等あり珠は珊瑚
多く産し又馬と駱駝は亞喇伯を以て世界第一

○日爾日 日爾日は高加索山の南方に在る

國にして多皆魯西亞に管轄する國內には森林
く土地は稍膏腴にして小麦麻玉蜀黍等は産する

○阿富汗 阿富汗は俾路芝乃北波斯乃東

あが國あて地面る山多く谷間も天然膏腴の

地多し氣候も寒暑もふ厳しく人民も多し牧

牛牧羊業とし烟草乃名産あり

○暹羅 暹羅は緬甸乃南より安南に隣り東

西は山脈を帯とる豊饒乃地にして氣候甚暑く

米穀砂糖炭産を多し事夥敷支那と交易盛んなり

○安南 安南は北の方支那に隣り西は暹羅

に隣り後印度の東岸を領し又北部の地は東

京南方に東浦寨と称し高名乃都府あり土

地は豊饒し草木繁茂し護謨、拔木、米穀、肉桂、

砂糖、銀、鉄等炭産し風俗も大抵支那に同し

○緬甸 緬甸は元強國なり、数々英國と

兵を構へて敗績多く領分も次第に減し今は暹

羅と英領とに接し産物も金、銀、象牙、材木、蜂蜜等

多し且氣候暖し男女とも裸躰、常とし民

心頑愚あて旧習を变革をほふて或る

○俾路芝 俾路芝は亞細亞洲の南方にあり

印度、須丹、波斯とに間ある國あて地面は沙

漠多く水も不自由なり山地の氣候も涼しけ色

とも沙漠の暑さ堪難く朱煙草藍等其産を
 ○土耳其 亞細亞土耳其と亞細亞洲不在
 る土耳其乃領かあて黒海と亞喇伯と其間ある
 は大國なり地性る一般膏腴る多五穀綿烟草
 其他産物多く又山地乃氣候る寒く平地る暖之
 ○達爾哈斯丹 此國る支那の西波斯と裏海
 少北東ふあは國る多又獨立韃靼ともりふ地性
 る都て宜しからば氣候る太ど暑く冬る太ど寒
 く五穀絹綿獸毛菓実其産し牧羊殊る盛んあり

歐羅巴洲の事

歐羅巴洲を世界五大洲乃一あり多東大陸の一
 部あり其東る裏海等其思として亞細亞洲も連
 り西る大西洋も面し南ハ地中海もよる北る北
 氷海も統る東西乃長さ凡二千四百里南北乃
 幅る二千三百六十里五大洲乃内ふて最も小國
 多を去きやも文明開化も進るハ五大洲中の
 第一あり都府村落家室道路の善美なる古今
 無双とりふる

○英吉利

英吉利る大西洋北部乃東隅も在

て歐羅巴大陸の西に接するは二乃大島あり此
英國を我が日本より稍小なるをとりしむも亞米
利加亞非利加亞細亞等の諸邦を領分多きが故
英國王は凡一億五千萬以上の人民を支配し全
世界中最も富強の大國と云ふべし

○佛朗西 佛朗西は歐羅巴中の一大國にして
西北に英國を對し北より東に比利時日耳曼以
太利等と接し南に地中海を濱し氣候は我日本
より同く暖和なるがゆゑに産物ハ甚ど多く鉄
石炭塩杯は此國乃名産なり且文學関り世界に

強國に聞へある帝國なりしが昨年日耳曼と戦
争して敗績の後帝位廢して共和政事となせし
○魯西亞 魯西亞は世界第一乃大國にして
歐羅巴乃東全部と亞細亞洲乃北全部を領し亞
細亞、歐羅巴は兩洲を跨り權威盛大にして諸國
乃怖るゝ所なり氣候は國廣きゆゑに一様ならず
北の地は夏冬の二季ありて雪乃消る間あり産
物に材木獸皮五穀其外決山あり
○土耳其 土耳其は魯西亞と同しく亞細亞
を歐羅巴乃兩洲を跨るゆゑに亞細亞

細亞土耳其其といひ歐羅巴其の領分なり土地を極免てよ
く氣候を大抵暖むとて快く米綿麥其外産物多

○瑞典、那威 瑞典と那威を歐羅巴洲北部の

半島めて西を那威東を瑞典あり兩國とも夏短

りく冬長く土地瘠とるゆゑ耕作を不便なり唯

麥類山林、鑛山等も富む此國を元共も獨立るり

一ヶ五十八九年前兩國結合併一王と為せ

り

○希臘 希臘を北土耳其と思し南ハ地中海

を突出多し國を南北の長さ總ハ二百里許地

面を山多く谷間乃地を殊の外登よく氣候を温

暖むしと産物を五穀綿大麥、密柑、蜂蜜等乃類も

と野牛も海に沢山あり

○獨逸 獨逸を北日耳曼諸國と南日耳曼

諸國と都合三十六邦會盟し兵亂の時を共も國

城防を大平と守らんが為普魯社帝會王とな

る之を日耳曼列國中も獨逸列國ともり其北

乃諸國を普魯社と澳地利と此間あり南の諸

國は南乃方瑞士と西ハ仙朗西と連リ氣候
は暖和自ニ産物ハ随分沢山形也

○澳地利 澳地利ハ欧羅巴中の一夫國也

北身獨逸普魯社ハ魯西亞最ニ南ハ以大

利土耳其等ニ接シ土地多ク頗る肥へて米麻葡萄

烟草其外種々此葉實ハ産物ノ沢山也

と欧羅巴第一ト氣候ハ冷多ク霧乃降ること

多ク

○普魯社 普魯社ハ欧羅巴中此一大國也
北ハ北海北高海ニ臨ミ南ハ獨逸列國ニ接シ澳地

利ニ接シ東ハ魯西亞ニ隣シ土地多ク都々平坦

ト豊饒乃地ハ少クも沙漠ノ地も亦多ク産

物ハ穀物麻烟草ノ類多ク

○以太利 以太利ハ歐羅巴南部ハ半島也

テ氣候ハ暖ク地性ハ極免テ登り小麥米綿絹

其他種々此葉物ハ産物也此國本ハ數邦ニ分

ク近來一統シて以太利ノ支配ニ形ル去々とも

羅馬法王領乃如ク本國ハ支配ニあり

○是班牙 是班牙ハ仙朗西ノ西南ニ當リ海

中ニ突出スル半島國也三面ハ海ニ繞ル

北部の地は山多く高原ありて南部は沃野多
く海岸乃地ハ春秋短く夏長くして林檎の類
多く産む又羊毛葡萄酒絹薬種礦物等多し

○葡萄牙 葡萄牙は是班牙の西に接し大西洋

洋に向ふとる小國ありて地味極えて肥へ葡萄酒

塩菓実等多し且氣候は平和ありて人亦快よし

此國往古は富強の聞へありて航海乃術亦巧あり

○が今は大なる衰へあり

○荷蘭 荷蘭は元來國號を尼達蘭とりて然

るに其内和蘭洲は一番大なる島ありて之は總

て和蘭少ありて是は歐羅巴中乃小國ありて東ハ普

魯士に接し南は比利時ありて地位は甚だ低く

海水の侵入を防ぐ為海岸は土堤築きし所あり

り南方乃地は殊に膏腴ありて氣候は平和あり

と冬は寒氣堪難し産物は比利時より同しく猶家

畜を養ひ牛酪を製するありて夥し

○連馬 連馬は歐羅巴乃北の小國ありて北海

と北高海の間にある半島ありて多地面低く氣候

多て平和ありて地性は随分宜し多し少しを雜草

多く五穀格別豊熟ありて産物は麥類多し

○瑞士 瑞士は歐羅巴乃中部にある山國也
 て東は澳地利、西は仏國、南を以太利、北は接
 り國內大抵は峻嶺、乃山谷ありて其間あり湖多
 く山水の絶景を世界第一とを人民多くは牧羊
 牧羊業と、又細工物も巧なり
 ○比利時 比利時は歐羅巴乃西部に在る小
 國也、仏國と和蘭との間にあり地面は大抵平
 坦あり、多人家乃稠密なるを歐洲第一とを且天
 然の地味宜しからざれとも人民の勉と巧なり
 ようて五穀乃登る地とあり産物も沢山あり

○亞非利加洲の夏

亞非利加洲は世界五大洲の一なり、歐羅巴洲
 の南方にあり其北は地中海あり、北東は紅海
 と蘇士の堀割を以て亞細亞洲と別きり其長さ
 北より南まで凡五千三百里、東より西の幅は凡
 そ五千里あり、殆ど歐洲の三倍あり、地味未
 だ文學開けざる國々あり、内地は獅子、虎、狼、大
 蛇等多し、且國民は大抵黒奴なり、甚く凶暴、
 礼義も知ざる蠻野なり、氣候は酷だ暑く、國內過
 半は沙漠なり、人地とも世界の中の下等なり

○摩羅哥

摩羅哥と亞非利加洲の北西の部

ふして大沙漠の北より國內の大山はれども平地と谷間の地性と甚だ肥へ穀物砂糖綿烟草等を産し山地海岸等の氣候ハ暖和ふして人少可なり

○亞尔日尔

亞尔日尔ハ仏朗西の殖民地

して地中海に沿ひ摩羅哥の東より國內ハ山多しといへども山と海岸との間少く土地ハ最も登よく産物ハ大抵摩羅哥小全トく且鐵銅鉛等沢山なり氣候ハ暖和ふして人少快トといふ

○突尼斯

突尼斯ハ地中海に沿ふて亞尔日

尔の東より多分ハ土耳其の領分なり氣候ハ甚だ暖和ふして土地ハ豊饒の地多く且耕作ハ心を用心す故に産物多し殊に銀銅鉛水銀等あり人民ハ亞非利加洲中の開化しる者なりと

○的黎波里

的黎波里ハ突尼斯の南東にありて其東南ハ撒癸拉小国す國內ハ大抵砂の荒地

水泉少く唯海岸に沃地少しあるのみ氣候ハ昼暑く夜寒く産物甚だ少し

○埃及 埃及ハ亞非利加洲の北東ニ在リ地中海ニ努比阿との間ニあり國の中央ニ在リナイル河の降ること多ク其外ニ沙漠の地多ク年中雨の降ること少ク毎一年一回宛洪水有りて其土壤を肥す也ナイル河の近傍ニ殊ニ膏腴なり氣候ハ甚だ暑く冬ニ雪の降ること少ク産物ハ五穀綿藥種等あり

○努比阿 努比阿ハ埃及ト亞比西尼との間ニあり廣き地方ニ在リ撒癸拉ト紅海との中間ニ在リ氣候ハ最モ暑ク

○亞比西尼 亞比西尼ハ紅海の濱ニ在リ努比阿の南ニ在リ土地ハ一般ニ高く其間ニ在リ肥たる所多ク手を下さず種々の産物を生ず氣候ハ熱帶地方の如し由へ炎暑堪ふるけれど高き地方平和なり了凌き易し國民ハ野鄙の風俗ニ在リ甚だ荒し

○幾内亞 幾内亞ハ上下ニ別ニ在リ幾内亞下幾内亞上ニ在リ大西洋の海岸ニ在リ廣き國ニ在リ塞内岡比より合丁多地方の間ニ在リ殆ど三千里の長キニ連リ國內教主の所領ニ別

れ皆膏腴の地多く熱帯地方の菓物綿藍米等を
 産す其他象牙金の輸出あり氣候を総て暑
 ○ 桑三鼻 桑三鼻ハ桑給巴ハヤリヒ印度海
 向ふ多ク細永キ國ナリ氣候を甚だ暑一産物
 隨分訳山なり
 ○ 塞内岡比 塞内岡比ハ亞非利加の西海岸
 沿よて撒癸拉の南ニ在リ長さ八百五十里幅
 五百里許の國ナリ此國の北東の地方を一般
 平坦ふして登よく氣候ハ総て暑あり産物ハ油
 米蜂密蠟護謨等あり内國より金象牙等を多く

出ず

○ 那達爾 那達爾ハ喜望峰ニ近ク印度海ニ
 向ふたる小國ナリ其南ニ加弗勒亞ハ隣す此國

元英吉利より開きある地ナリ今ハ英國の領
 分あり氣候を総て暑

○ 加弗勒亞 加弗利亞ハ亞非利加の南の端

にて喜望峰と那達爾の間ニあり英吉利の領分
 不リ氣候酷だ暑く産物も隨分多し此邊の土
 人の顔色黒鶯ふし無學文盲なれば互ニ争鬪
 山野ニ獵一或ハ牛羊を野飼するを業とん

○**岌哥洛尼** 岌哥洛尼ハ即ち**亞非利加**の南の端より海中に突出たる**喜望峯**の地方にして其長さ凡**六百里**幅**四百里**共ハ**英國**の領分ナリ此地ハ**元和**の殖民地ナリ一八百年代ハ**英國**の爲メ**攻捕**リキト此海岸通り之地味ハ甚だ膏腴にして**五穀****葡萄酒**其外菓物を産す此辺は晴雨の變化多き処也ハ氣候ハ定り有

○**里比利** 里比利ハ**黑人**の共和政治國ナリて海岸通り凡**三百二十里**の地ハ據れ且是ハ元

奴隸の賣買を禁せんガ**蘇美利加**合衆國の人民は耕作を勤め商賣を励め**亞非利加**洲内ハ稀なる処ナリ○**撒癸拉** 撒癸拉ハ**亞非利加**の中部ハ何れ世界第一の大沙漠にして凡**三千里**の間ハ廣かり北南の境界ハ未だよく知難く且雨の降るまじし稀にして草木生熟を遂げず由て禽獸を極む処ナリ去て南の方ハ天然ハ塩の出る山も何れ先世思中ハ下等の國ナリ

○**蘇丹** 蘇丹ハ**亞非利加**中部の廣き地方ハ

小て北ハ撒癩拉ハ北ハエヂラビヤ及び
 幾内亞ハ畏ノ西ハ塞内岡比ハ境ノ内ハ教王國
 小分るれども其分境を詳ふせず王民ハ大抵蠻
 野の風ノ土地ハ膏腴の処ナキもあらず綿
 藍等の耕作場ナリ氣候を總て暑
 ○右の國々の外亞非利加洲内ハ索謀利地方
 菜給巴塞拉畧尼合丁多地方公額地方其外ハ
 數國何れども多くハ沙漠等ハ分境を詳ふ
 難く蠻野の民獸を逐よ了住居を先々ハ移す者
 多

○亞米利加洲
 亞米利加洲ハ世界五大洲の一にして即ち西大
 陸ナリ此大陸の形ハ殆ど蜂の腰の如く中部ハ
 細き地峽ナリて二大洲とナリ可なり故ハ多
 くハ之を南北の二大洲と分つ則ち
 ○北亞米利加の部 北亞米利加の部ハ東方
 亞多良海ハ畏ノ西ハ太平洋海ハ臨ミ南北の長サ
 凡四千二百里東西の幅ハ廣キ処ハ凡三千里
 其地形自然ハ五の分畧あり即ち北の大平地と
 大西洋ハ向て傾き多ク地ハ密斯昔必といへる

世界國名盡

六

大河の間、ある谷地と墨是哥の高原と亞多羅
海に向ふて傾き多し地是なり此北亞米利加の
住民は四種あり即ち歐羅巴洲より移住せし
白人種と亞弗利加洲より來れる黒奴と亞細亞
洲の北極より來たるエスクイモス種と亞米
利加の土民等なり○又此洲を新世界としは是
今より四百年をうり前ハ伊太利國の閣龍と
り人西班牙國の女王ハ説き其助を得て是
で萬人の知らざる大洋中ハ航海し始て一大陸
を發明せり是今の亞米利加洲なり此陸地ハ歐

羅巴の西ハ當る也へ之を西大陸と名け又新
ハ發見するを以て新世界としは斯く閣龍の發
見する陸地也へコロンビヤと名くべしして亞
米利加と名けし其後アメリカゴリといふ人亞
米利加の番をかき之ハ自今の名を記せし也へ
遂ハ此洲の名となりた是此陸地今ハ數部ハ分

○魯西亞亞米利加
魯西亞亞米利加と北亞米利加の西北の部ハ
何ハ廣き地方にして日本北夷蝦の先のカムサ

世界國名盡

十一

ツカハ向ひ内部の地ハ未だよく知れ難し地味ハ膏腴の処も何れども氣候ハ極めて寒く唯動物沢山なるやへ土民多くハ魚獸を獵し以て業とす北方も少く穀物の生ずる処も何れども草木殊も少く唯沢山ハ輸出すハ毛皮と魚なり

○英吉利亜米利加

英吉利亜米利加と云ふ北亞米利加洲ハ在る英吉利の領地ふして魯西亞の領地を除き北亞米利加の北地全部と其近傍の諸島をりしなり即ち北ハ北洋を限り西ハ大平洋ハ畏す地面も東南

の地を除けば大抵林沼等ふして其間ハ大河大湖等多し地味ハ北の方甚だ荒地ハ唯獸類を獵するのみやれども南方ハ甚だ肥へて多く耕作し金田地方より五穀菓實を多く産す氣候ハ酷だ寒く半年の間ハ江湖等ハ氷の解るまとなし住民ハ皆獵を業とし毛皮塩肴魚油の類を多く輸出し風俗も至て野鄙なり

○合衆國

合衆國ハ北亞米利加の中部ハ於る大國ハ北ハ英領ハ南ハ墨是哥ハ東ハ大西洋西ハ大平洋の間ハありて東より西

ままでの長さ凡二千七百五十里北より南ままでの幅を凡千七百里其内三十七州十部一郡を別る此三十七州相合し各州より名代人を出し共みして國政を取扱ふ也へ合衆國とす○此國は今より百九十年許前ふ初て民を移しある新國なりれども人口速に増加し文明に進み忽ち十州相開け皆英國の支配をりしが英政の苛刻ふ堪ず遂に義兵を擧げ七年の間ワシントンとリソ入を大将となし數万の英兵を引受け遂に之を勝ち合衆國の獨立を免させむりしが今ハ

學藝の盛なり兵の強き國の富るる世界中一二の國となれり氣候ハ程よく産物ハ総て沃山あり中にも金銀別して多し

○墨是哥 墨是哥ハ合衆國の南に在り東を

墨是哥灣とし西を太平洋とし北西より南東までの長さハ二千里幅ハ殆ど八百里あり地面甚だ高低多く東西の海岸ハ海に向て傾き内部ハ高原なり地味を肥沃なれども海辺の氣候ハ暑く唯二季のみふして水不足し去れども内地を融和して入る快し産物ハ土地の高低に隨て品類

同、ド、ウ、ク、ニ、ハ、唯、銀、山、と、世、界、に、有、名、なり

○于加單、于、加、單、と、墨、是、哥、灣、に、突、出、る、半

島、に、元、と、墨、是、哥、の、管、轄、を、し、り、が、千、八、百、四

十一年、自、ら、國、を、立、て、獨、立、し、た、れ、り、地、味、ハ、南、を

除、り、ハ、不、毛、し、り、て、氣、候、を、暑、く、産、物、ハ、五、穀、綿、煙

艸、砂、糖、等、を、れ、ど、も、餘、り、沢、山、を、し、り

○百里斯、百、里、斯、ハ、于、加、單、半、島、の、南、に、在、る

小國、に、て、海、岸、ハ、低、く、し、て、沼、多、し、内、部、に、ハ、小、山

多、し、地、味、ハ、登、り、よ、う、ず、殊、に、六、月、より、九、月、ま、で

間、ハ、濕、氣、多、く、し、り、て、入、ら、害、あり、産、物、ハ、材、木、の、外

輸出、し、る、製、造、物、ハ、更、に、な、り

○中亞米利加

中亞米利加、ハ、瓜、的、馬、拉、関、都、拉、斯、尼、加、拉、瓜、哥

斯得里加、三、薩、瓦、多、の、五、ヶ、國、を、い、ひ、共、に、墨、是、哥、と

パナマ、の、地、峽、と、の、間、に、あ、り、て、北、亞、米、利、加、と、南

亞米利加、と、相、連、し、た、所、に、あ、り、地、面、を、西、の、海、岸、に

浴、て、高、原、多、く、東、ハ、一、般、に、平、地、を、り、地、味、ハ、大、抵

膏、腴、に、て、氣、候、ハ、土、地、の、高、低、に、由、り、同、じ、に、あ、り

す、海、岸、の、平、地、ハ、暑、し、産、物、ハ、藍、綿、砂、糖、等、を、り、又

五穀、を、産、す、る、處、に、あ、り、製、造、物、ハ、甚、だ、多、か、ら、び

家畜ハ随今沢山なり
 右ハ北亞米利加洲内ハ何る國々の大畧なり此
 外ハ南北亞米利加の間ハ數島有り是を総て西
 印度群島と云ふ其内半今ハ英吉利の領地ハて
 其他ハ仏蘭西ハ屬するもの有り又西班牙ハ屬
 するもの有り其島嶼中の一番大なるを苦柏と
 いハ氣候暖く地味肥へて産物甚だ多し

南亞米利加の部

南亞米利加ハ西大陸の南の半今を占む大
 半島にして北亞米利加の南東ハ有り其東の
 海濱ハ亞多羅海を限り西の海濱ハ太平洋ハ界
 北亞米利加ハ接する處の地續をパナマの地
 峡といふ此國ハ北より南まで凡四千里其幅ハ
 殆ど三千里あり又住民ハ大抵印度人の子孫ハ
 して少ハ開化ハ趣き者有りといへども概
 ね蠻野ハして歐羅巴諸國の管轄ハ屬するもの
 多し

○哥倫比亞 哥倫比亞ハ南亞米利加之北西の部を占めパナマの地峽に連り太平洋と委内瑞拉の間はありて西の方中亞米利加に廣りる地面を平坦にしてアンデスといへる山脈殆ど國內に連續せり地味を極めて肥たれど氣候甚だ暑く人亦宜しからば去まども高地を程よく小麦其他の穀物を産し又谷間海辺に浴てハ珈琲綿籃砂糖烟草椰子其外熱帶地方の菓實藥品と産すれども平地にては牛羊を養ふのみ又金銀白金寶石類多し

○委内瑞拉

委内瑞拉ハ西の方哥倫比亞と

東の方歪阿那との間を位し土地ハ大抵平坦にして地味肥へ氣候温なり此國ハ一年の内半年ハ濕り半年ハ乾き産物の如く熱帶國の産物甚だ多く獸虫貝類不至るまで沢山あり

○厄瓜多

厄瓜多ハ哥倫比亞と秘魯との間

ふあり西に山多く東に南亞米利加内部の大平地をなす氣候ハ海濱に暑く山地にてハ暖和不して人亦可なり土地の産物ハ哥倫比亞に同し

く隨分沢山なり又此國より巴西の東濱に流る
る河をアマゾンといひ世界第一の大河なり
其長さ凡そ千五百里あり

○歪阿那 歪阿那ハ大西洋の沿て委内瑞拉

の東に接する小國なり此國ハもと英仏蘭より

殖民して其地を分ちたす所也へ英の領地を英

歪阿那といひ仏の領地を仏歪阿那といひ蘭の

領地を蘭歪阿那といひ地面海濱通りを低く平

坦なれども南方ハ山多し地味を天然の肥たれ

ども氣候酷だ熱く人ハ害あり但し仏の領地ハ

ハ香料を産し英の領地ハ深林多し其他砂糖

珈琲を耕作す

○巴西 巴西ハ南亞米利加の東より中部ハ

跨る大國にして周圍三万七千里あり地面ハ高

き平地と低き平地とに分れ其間ハ山脈多く

諸方ハ亘り國の西部ハ砂地にて穀物の登る所

なりといへとも其他ハ甚だ膏腴の地なり北部

の地ハ赤道直下ハ當る也へ酷熱なれども南ハ

至れば次第ハ暖和なり此國ハ赤道の南ハ在る

○へ十二月一月二月を極暑とす又産物ハ米砂

糖、綿、珈琲、烟草等あり

○巴拉圭 南亞米利加の内地に於

る小國にて巴西の南パラナ河とパラグアイ河

の間をとり地面を都て平坦なれど國の中央に

山脈あり地味ハ甚だ肥へ氣候を稍濕氣を含め

ども中和なり産物ハ米、綿、烟草、砂糖、其外、巴拉圭

茶と唱ふる一種の茶を産す

○秘魯 秘魯ハ厄瓜多の南よりて巴西と玻

里非の西より此國の地味を三の區別あり即

ち内地ハ山多く又アンデス山と大洋の間を狭

き平地にてアンデス山より西の方巴西の内地

までハ宏大なる平地あり又火山多きや地震

多し地味を膏腴の所も有れども概ね宜しあり

に氣候ハ山地と平地とを從て異なり海岸の

地ハ氣候暑く雨の降る多し甚だ稀なり

○玻里非 玻里非ハ秘魯と巴西の間をとり

て西より山多く東より廣き平地あり地味ハ大抵膏

腴なり氣候ハ地の高低と赤道よりの距離を從

て一様なるに山地に小麥其他の穀物を

を産し低地にて熱帯の植物多し

○智利ハ北アタカマの砂漠より南ハ
 巴太温よりアンデス山と大平洋の間あり
 海岸の地ハ低く内地ハ平坦なり且此國ハ海濱
 小浴ふも多し所多き也へよき港多し北部ハ地味
 悪けれど中部と南部ハ豊饒なり氣候ハ中和
 小して人小宜し北部小至て終歲雨降らざれ
 ども露甚だ多くて産物沢山なり又火山多き
 也へ屢地震あり

○烏拉乘 烏拉乘ハ拉巴拉他の北東小あり
 て烏拉乘河より大西洋の海濱まで廣がり海濱

小浴ふも多し地ハ平坦にして草木小乏しといへ
 ども内地と山多く西と北の地ハ大ニ高低あり
 地味ハ肥へ氣候ハ中和なり且稍濕氣を含めど
 小人小害なり土地の産物ハ大抵巴西小同トク
 住民ハ馬牛羊を多く養ふて富をなすといふ

○拉巴拉他 拉巴拉他ハ北の方玻里非小接
 南方の地ハ平坦にして砂積多し地味ハ一般小
 肥へるれどもいまま耕作せざる所多し北地の
 氣候と暑しといへども山地と海岸の地ハ温暖

人ハ快トシ土産ハ小麦烟草其他菓實を多く或ハ牛馬羊を飼ふを業とするもの有り

○巴太温 巴太温ハ南亞米利加の南の端ニ

て智利と拉巴拉他の南ニ有り此國ハいまも開けに耕作を勤むる者もなき也内部の地味

ハ知れ難し只土民ハ山野ニ獵して其日の生活を營むのみ氣候ハ甚だ寒く皆毛皮を着す○都

て赤道以南の國の夏ハ日本支那西洋等の如く赤道以北の國々の冬ニて始終反對と云る處

○澳大利洲

澳大利洲と云世界五大洲の一ニて澳大利

大平洋中ニ有る諸島と亞細亞洲南海の群島を

総稱せらるものなり故ニ大洋洲ともいひ又群島

中ニて澳大利洲と一番大なるを以て澳大利洲と

しりし此群島を大別して波蘭西亞澳大利亞馬

来西亞の四部と云

○波蘭西亞 波蘭西亞と澳大利ありし馬來

諸島の東ニ有りて亞米利加洲の西ニ散布せらる

諸島をいふ其内赤道の南ニ有るを南海諸島と

いひ其他を総てミクロネシアと云ふ此諸島中
 山多き所の地ハ極めて膏腴なり氣候と一般
 暑けれども四方海なるゆへ甚だ凌ぎト一産物
 ハ沢山ハ伊テ穀物草木花類多く人民ハ大抵蜜
 野なり此群島中開化の第一々三維斯の諸島か
 ○三維斯と北大平洋中ハ一て亜米利加の加
 利福尼の西千八百里の所ハ群集せる島數三千
 許の総稱なり其内最も大なるを哈維といひ人
 民ハ開化ハ進歩一萬國ハ交通一て交易を勵む
 己ハ日本とも條約一て往来する國なり殊ハ氣

候温和ハ一て産物ハ珈琲砂糖綿烟草其他種々
 菓實等多し

○澳大利 澳大利ハ東方南大平洋と西方

印度海中赤道の南ハ何る諸島をいふ此洲の内
 地ハいままぐ吟味せざる所多ク地味も詳ハ論ず

る大と能く只歐羅巴人の目撃せし所ハ大抵
 乾るる荒地ハ一て五穀の登らざる平地なり去

れども東と南西の部ハ地味の肥るる大地あ
 り氣候ハ濕氣を含まず入ハ宜し又北の地ハ酷

暑し此國ハ珍奇なる禽獸草木甚だ多し去

去れども食料シヨクリョウハすべき菓実クワシツ少オホクなり。歐羅巴オウロパ人トウ追々オウオウ種子タネを持渡りて現今イマハ百種ヒヤクシュの植物シヨクブツ耕作コウサク盛シメなり。此國コノクニの土人ドノヒトハ黒奴クワシツなり。南東ナントウの部ブハ金山キンサンを發明オウメイせしより英人エイジンあり。移りしもの甚シメだ多オホクなり。

○馬來西亞マライヤ 馬來西亞マライヤハ直ちナホクハ亞細亞洲アチヤチヤの南東ナントウハ何名ナニナ群島グンシマをり。又時マタトキハより東印度トウインドともいひ亞細亞アチヤチヤ多島オホシマ海ウミともいひ氣候キョウキハ暖ヌクなり。地味チミ甚シメだ宜ヨクく大なる島オホシマハ砂糖サトウ珈琲カヒ烟草タバコ籃ラン綿ワタ其他オノノ種々シツシツの良木ヨクキを産ウツト小島コシマハ香料コウリョウ藥種ヤクシユを

産ウツす。又諸島シヨシマハ米コメを作ウツす。多オホク東諸島トウシヨシマハ西穀米セイコクコメを産ウツす。此諸島コノシヨシマ中ナカの最シメり大なるハ呂宋ロソウ瓜ウリ哇蘇門答刺ワソウモンダツラ婆羅等パラトウなり。○呂宋ロソウハ是班牙シパニヤの領地リョウチなり。又瓜哇ウアワハ和蘭オランダの支配シツパニして氣候キョウキ程ほどよく産物サンブツ甚シメだ多オホク。蘇門答刺ソウモンダツラハ赤道シキドウの下シタハ氣候キョウキ最シメり暑アツク。婆羅パラハ澳大利オウオラ次ツギガる世界セカイ第一ダイイチの大島オホシマなり。去れども土地チノチ人民ジンミンとも不開ヒラけば裸體ヌダタリ跣足ハダシを常トコとす。世界セカイ中ナカの蠻野マンヤとりしる。

世界國名盡解終

弘成堂製本書目錄

萬國地理訓蒙 西村類方譯 六大洲番入 全一冊

英會話獨學 岡田伴治譯 青木輔清校 佛國カシヨシ原本 全一冊

頭書 精味東江贈 究理童子教 寺内章明藏板 前編二冊出板 全六冊

文明 山本義俊著 西遊全傳 樋口德藏譯 一編三冊近刻 全十五冊

山本義俊譯解 脩身學訓蒙 回春梓藏板 全二冊


萬國地理後のぶく刺 青木東江譯 稿本玉蘭画 全八冊

行 青木東江著 世界國名盡 桑野松霞書 全一冊

頭書 山本義俊著 窮理實語教 寺内章明梓 全一冊

亞國ヘントハバーラー著 萬國歴史直譯 日本西村垣方譯 全八冊

萬國地理訓蒙習字本 全三冊



特31

586

大日本教育協會館			
室		第	
一	七	一	三
冊	號	架	國

一九五一年
一冊

022053-000-0

特31-586

世界国名尽解

青木 東江/訳編

M6

ADA-0395

