

38

(M)

地圖專門學士堀内政固君編

新按日本地圖完

大阪府尋常師範學校教諭久保田貞則君校閱

72  
287


72  
287

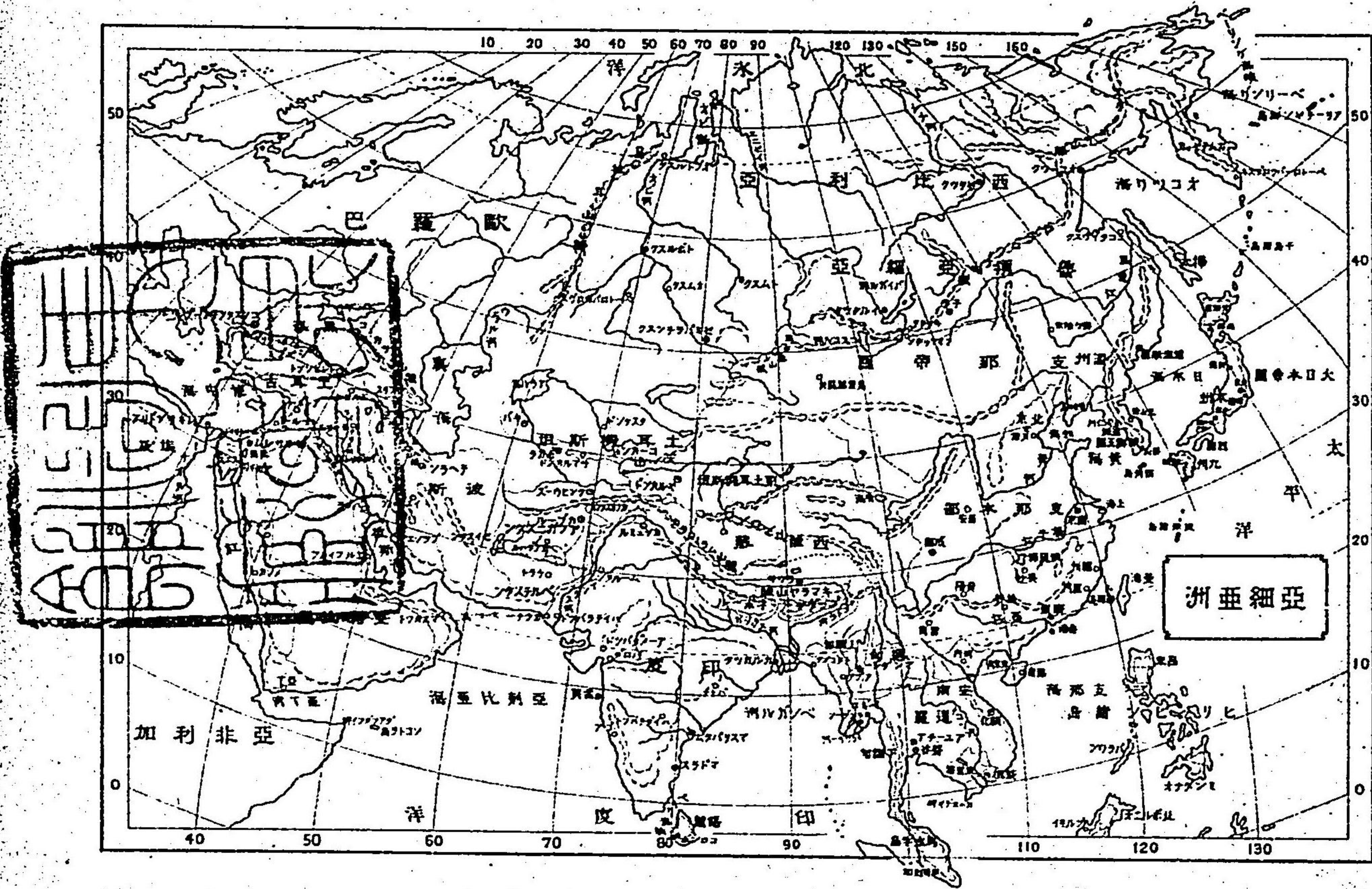
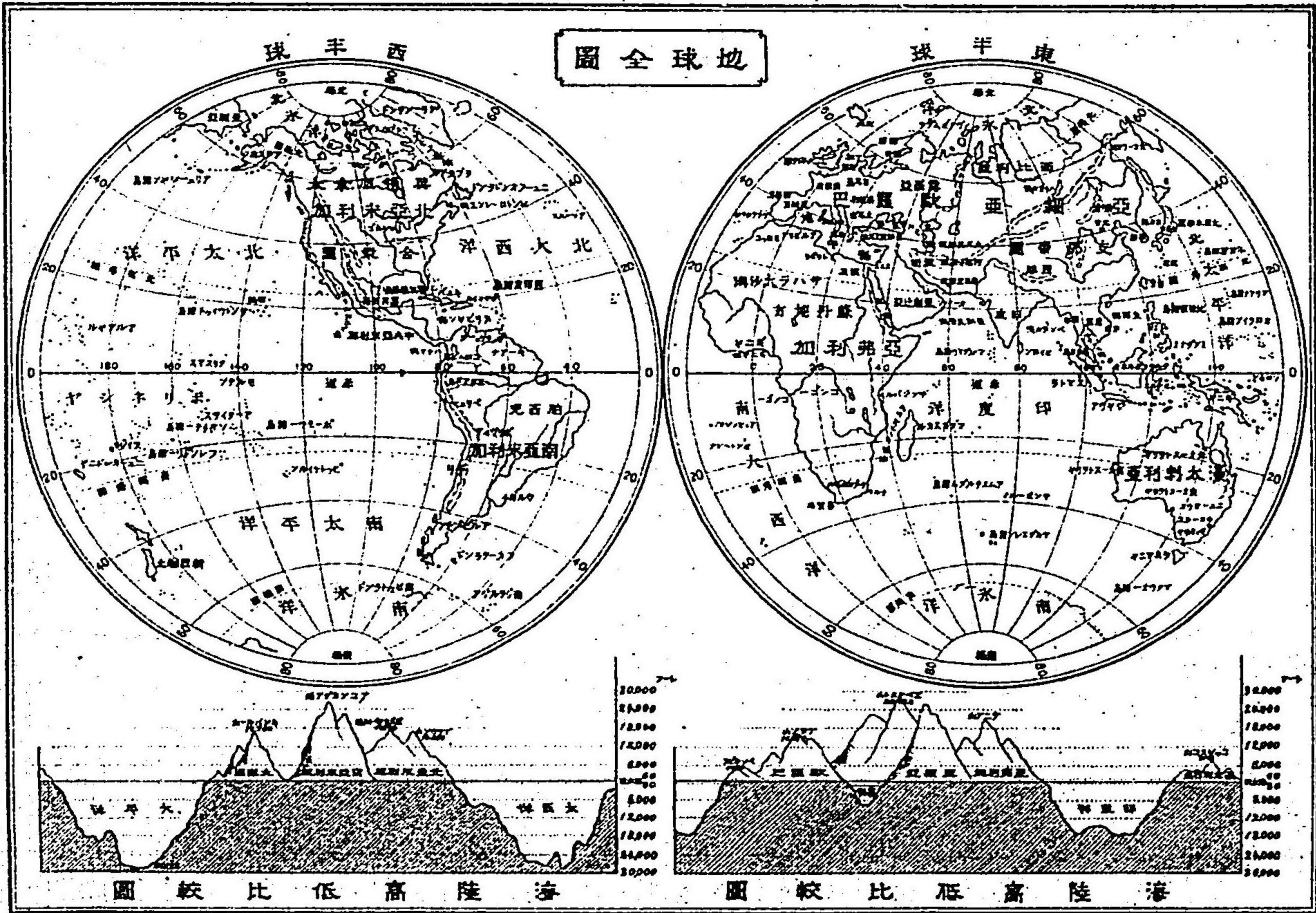
地圖專門學士堀内政固君編

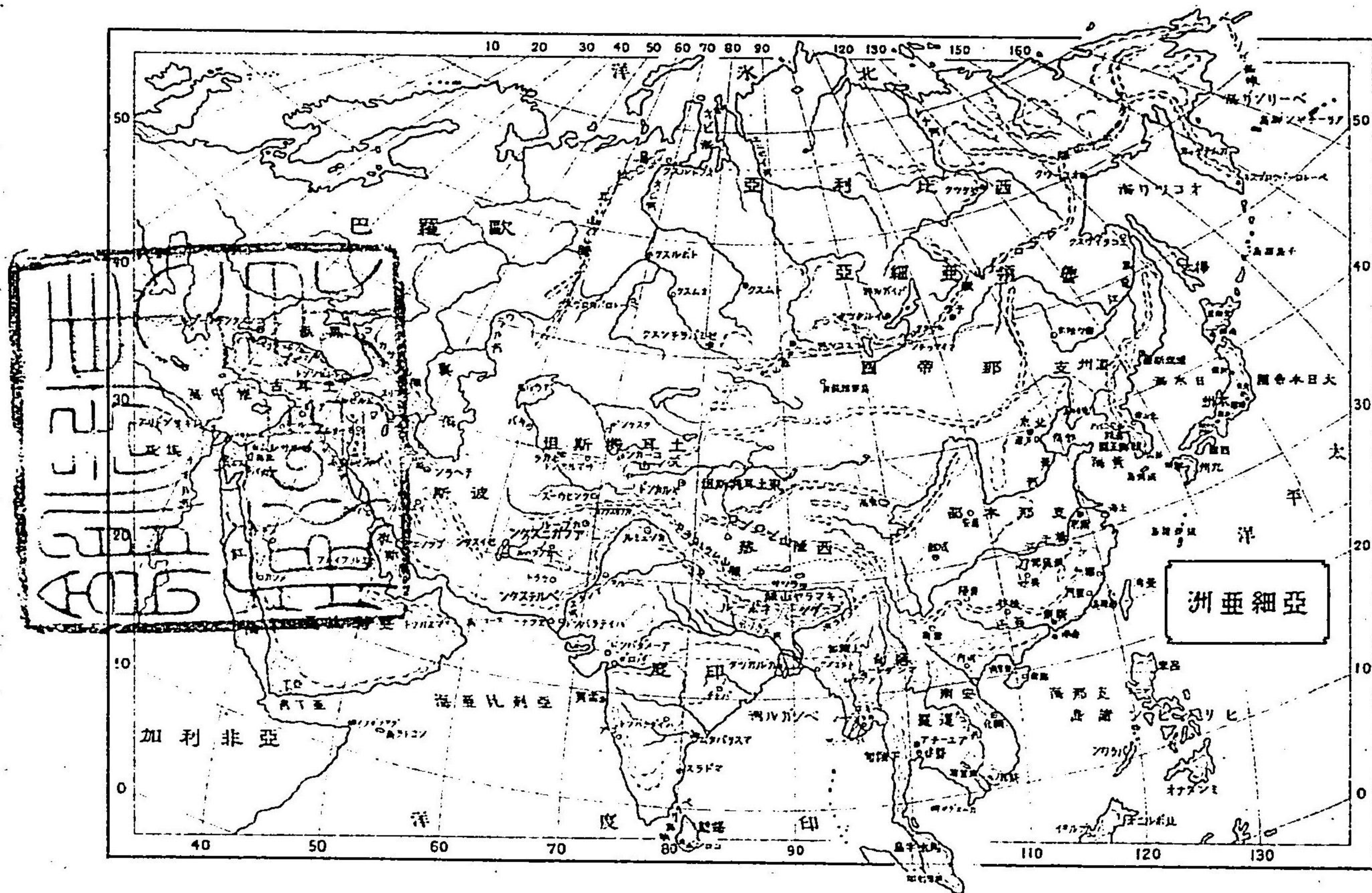
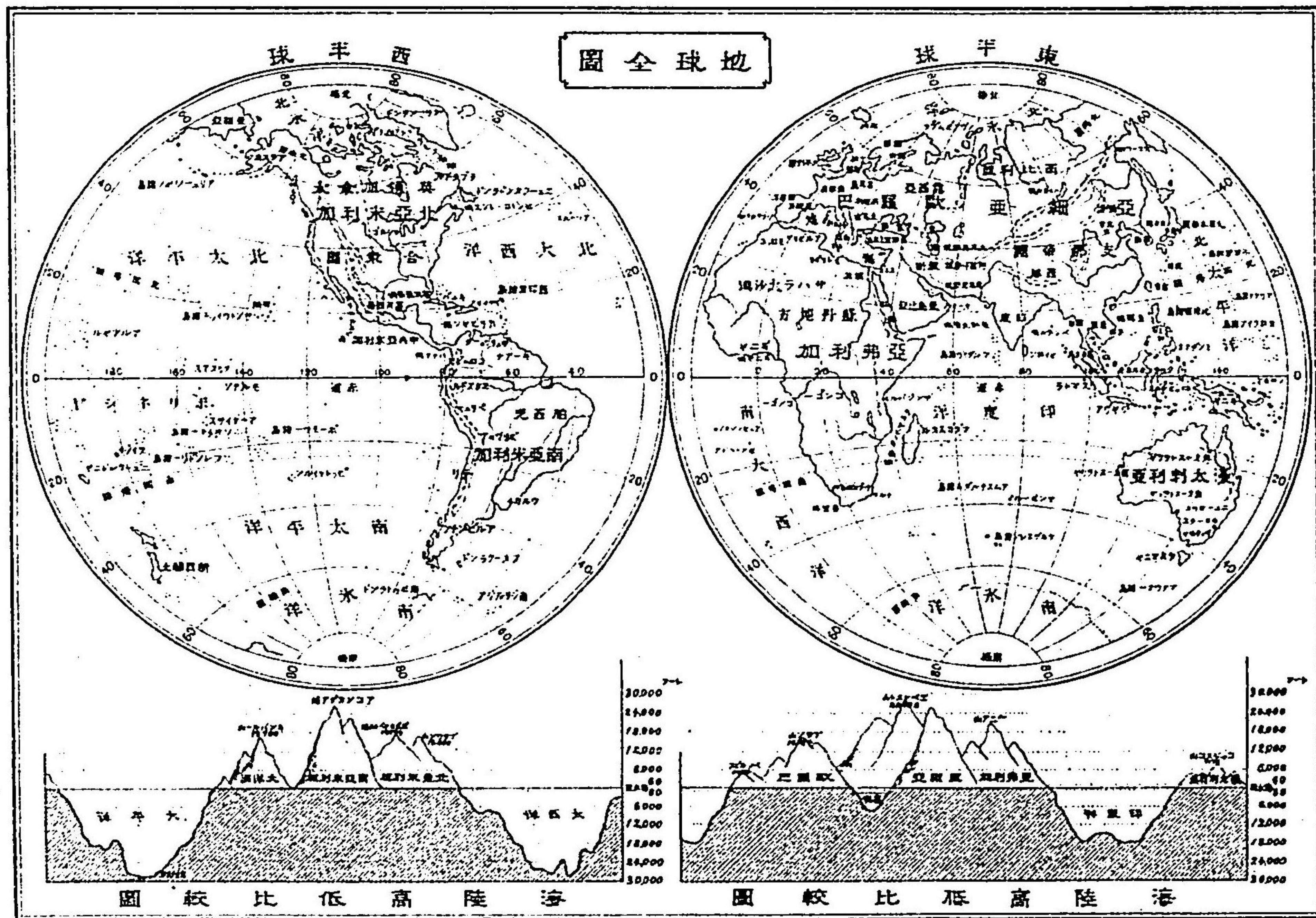
# 新按日本地圖 完


大阪府農商師範學校教諭久保田貞則君校閱



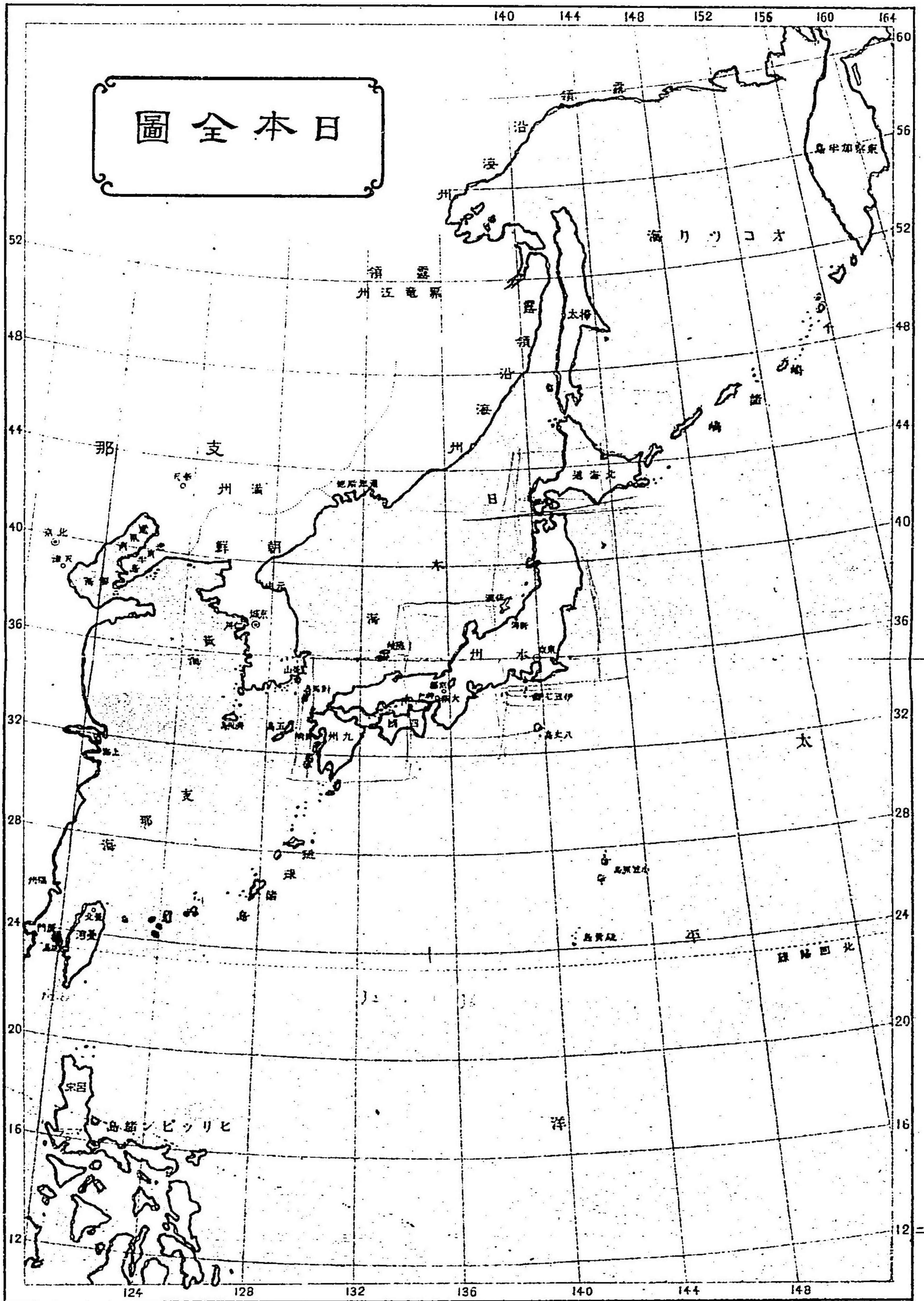







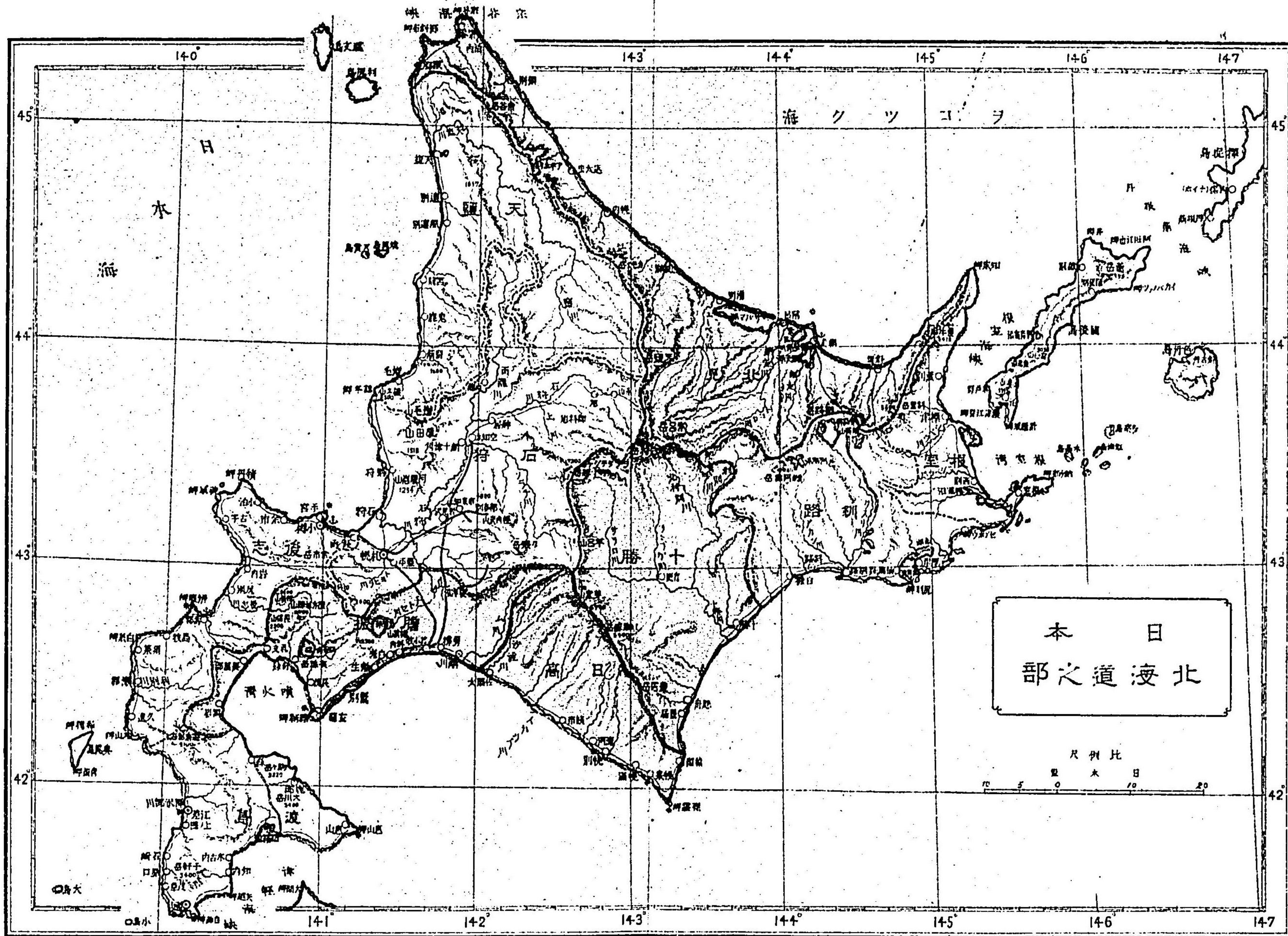



日本全圖

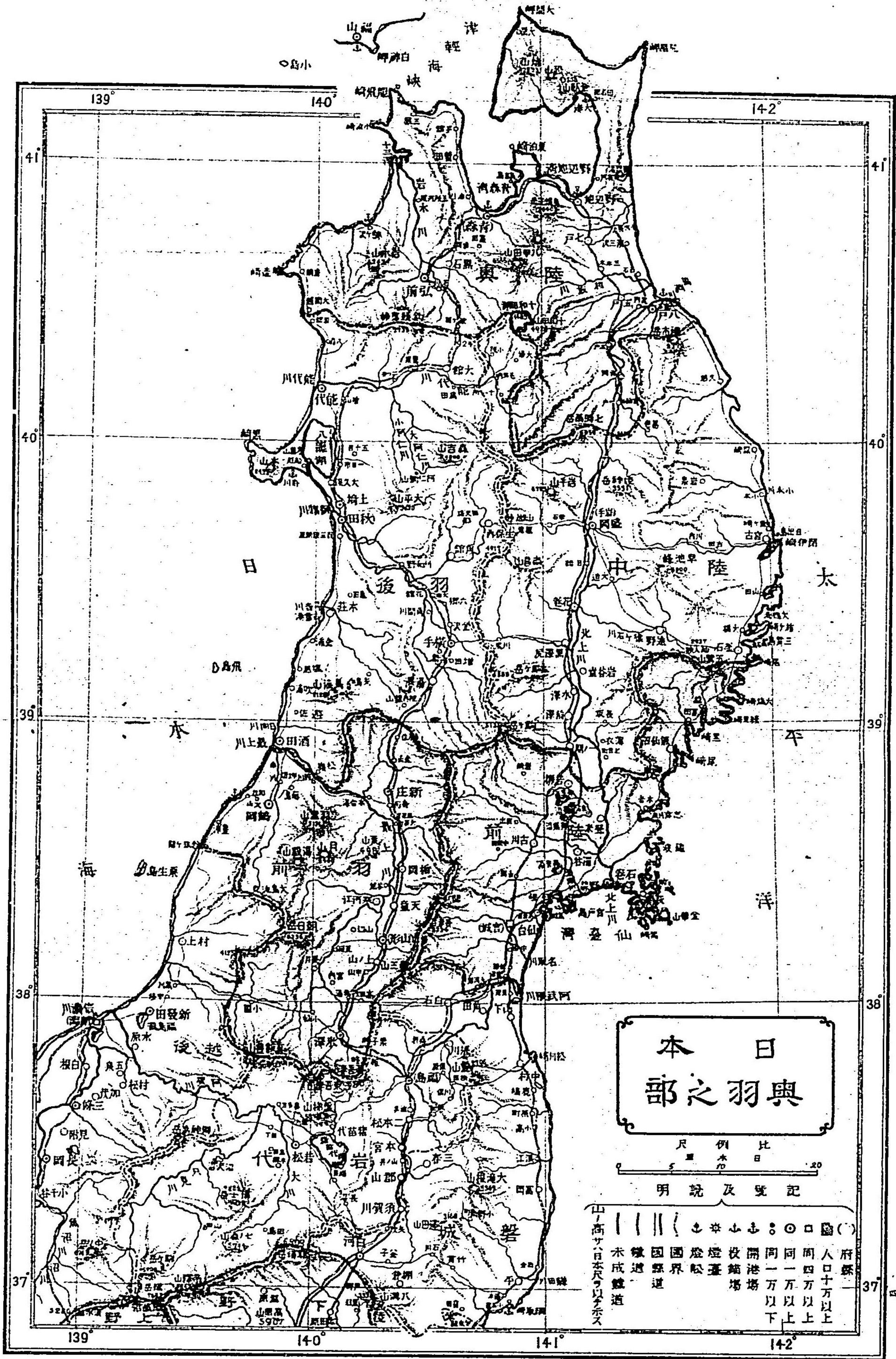













本日  
部之羽興


尺例比  
日水  
20

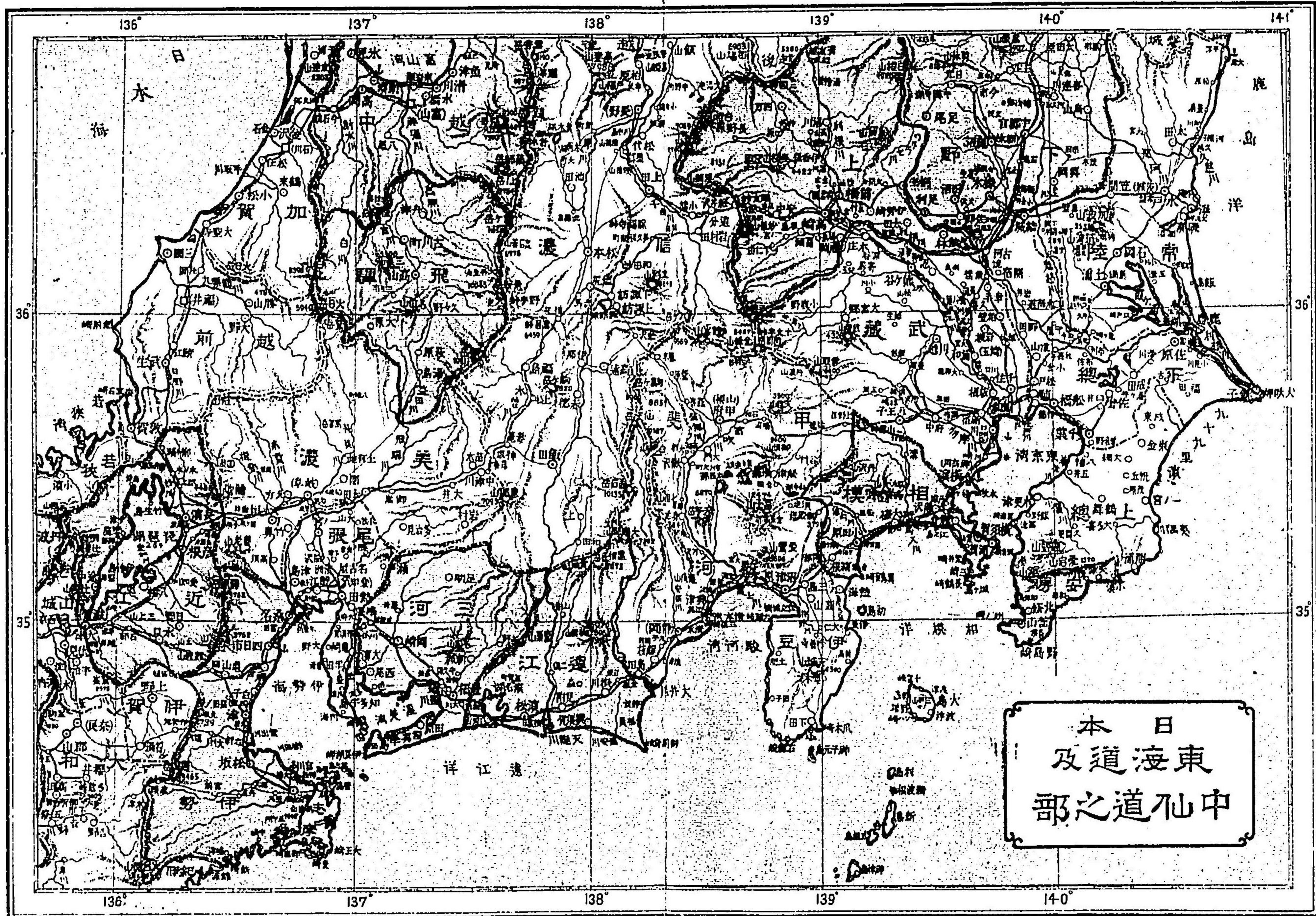
明説及號記

- 山ノ高サ六日本尺ヲ以テ示ス
- 鐵道
- 國界
- 燈臺
- 役場
- 開港場
- 同 一 万 以 上
- 同 一 万 以 下
- 人口十 万 以 上
- 人口四 万 以 上
- 人口一 万 以 上
- 府縣






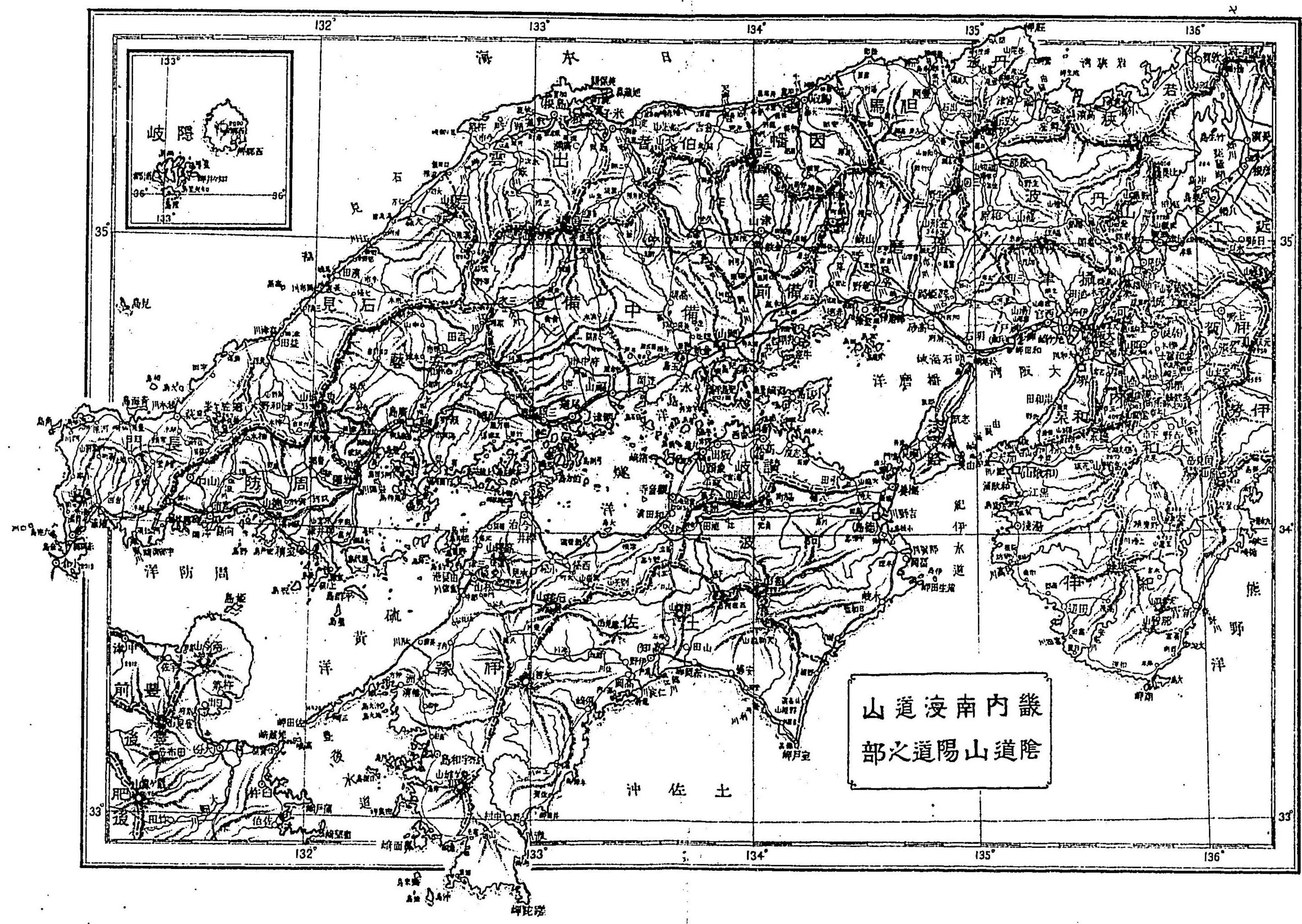




本日  
及道海東  
部之道孔中

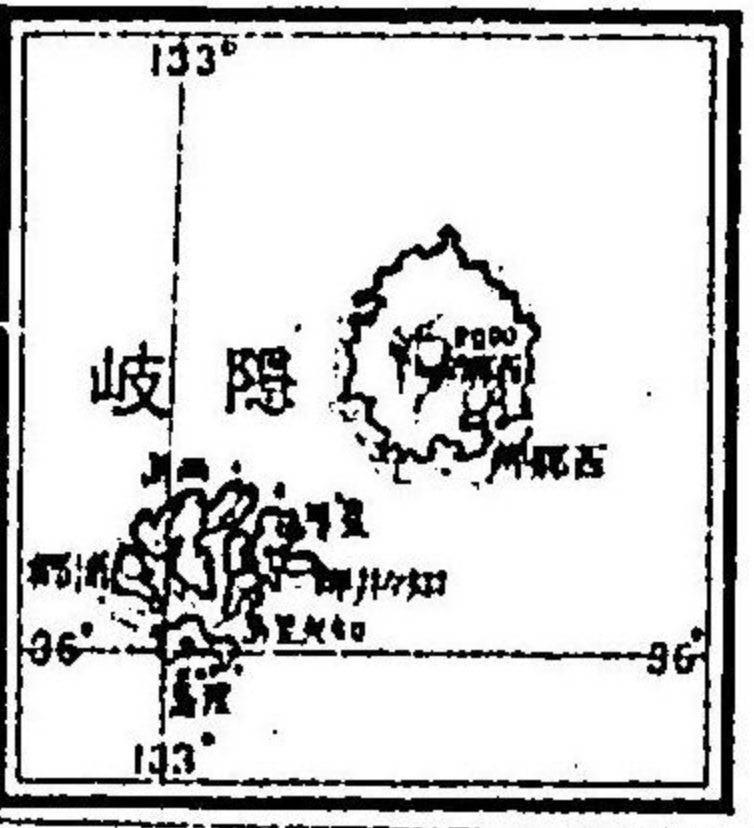






畿内南道山道陽道之部

日本海



土佐沖

肥前

周防洋

紀伊水道

濠洲洋

大坂湾

和泉

丹波

近江

美濃

信濃

越前

石川

富山

福井

滋賀

京都

大阪

奈良

和歌山

鳥取

徳島

香川

高松

愛媛

高知

福岡

佐賀

熊本

鹿儿岛

那霸

台北

基隆

新竹

台中

台南

高雄

澎湖

金門

馬祖

香港

澳門

廣州

汕頭

廈門

福州

南平

漳州

泉州

廈門

福州

南平

漳州

泉州

廈門

福州

南平

漳州

泉州

廈門

福州

南平

漳州

泉州

廈門

福州

南平

漳州

泉州

廈門

福州

南平

漳州

泉州

廈門

福州

南平

漳州

泉州

廈門

福州

南平

漳州

泉州

廈門

福州

南平

漳州

泉州

廈門

福州

南平

漳州

泉州

廈門

福州

南平

漳州

泉州

廈門

福州

南平

漳州

泉州

廈門

福州

南平

漳州

泉州

廈門

福州

南平

漳州

泉州

廈門

福州

南平

漳州

泉州

廈門

福州

南平

漳州

泉州

廈門

福州

南平

漳州

泉州

廈門

福州

南平

漳州

泉州

廈門

福州

南平

漳州

泉州

廈門

福州

南平

漳州

泉州

廈門

福州

南平

漳州

泉州

廈門

福州

南平

漳州

泉州

廈門

福州

南平

漳州

泉州

廈門

福州

南平

漳州

泉州

廈門

福州

南平

漳州

泉州

廈門

福州

南平

漳州

泉州

廈門

福州

南平

漳州

泉州

廈門

福州

南平

漳州

泉州

廈門

福州

南平

漳州

泉州

廈門

福州

南平

漳州

泉州

廈門

福州

南平

漳州

泉州

廈門

福州

南平

漳州

泉州

廈門

福州

南平

漳州

泉州

廈門

福州

南平

漳州

泉州

廈門

福州

南平

漳州

泉州

廈門

福州

南平

漳州

泉州

廈門

福州

南平

漳州

泉州

廈門

福州

南平

漳州

泉州

廈門

福州

南平

漳州

泉州

廈門

福州

南平

漳州

泉州

廈門

福州

南平

漳州

泉州

廈門

福州

南平

漳州

泉州

廈門

福州

南平

漳州

泉州

廈門

福州

南平

漳州

泉州

廈門

福州

南平

漳州

泉州

廈門

福州

南平

漳州

泉州

廈門

福州

南平

漳州

泉州

廈門

福州

南平

漳州

泉州

廈門

福州

南平

漳州

泉州

廈門

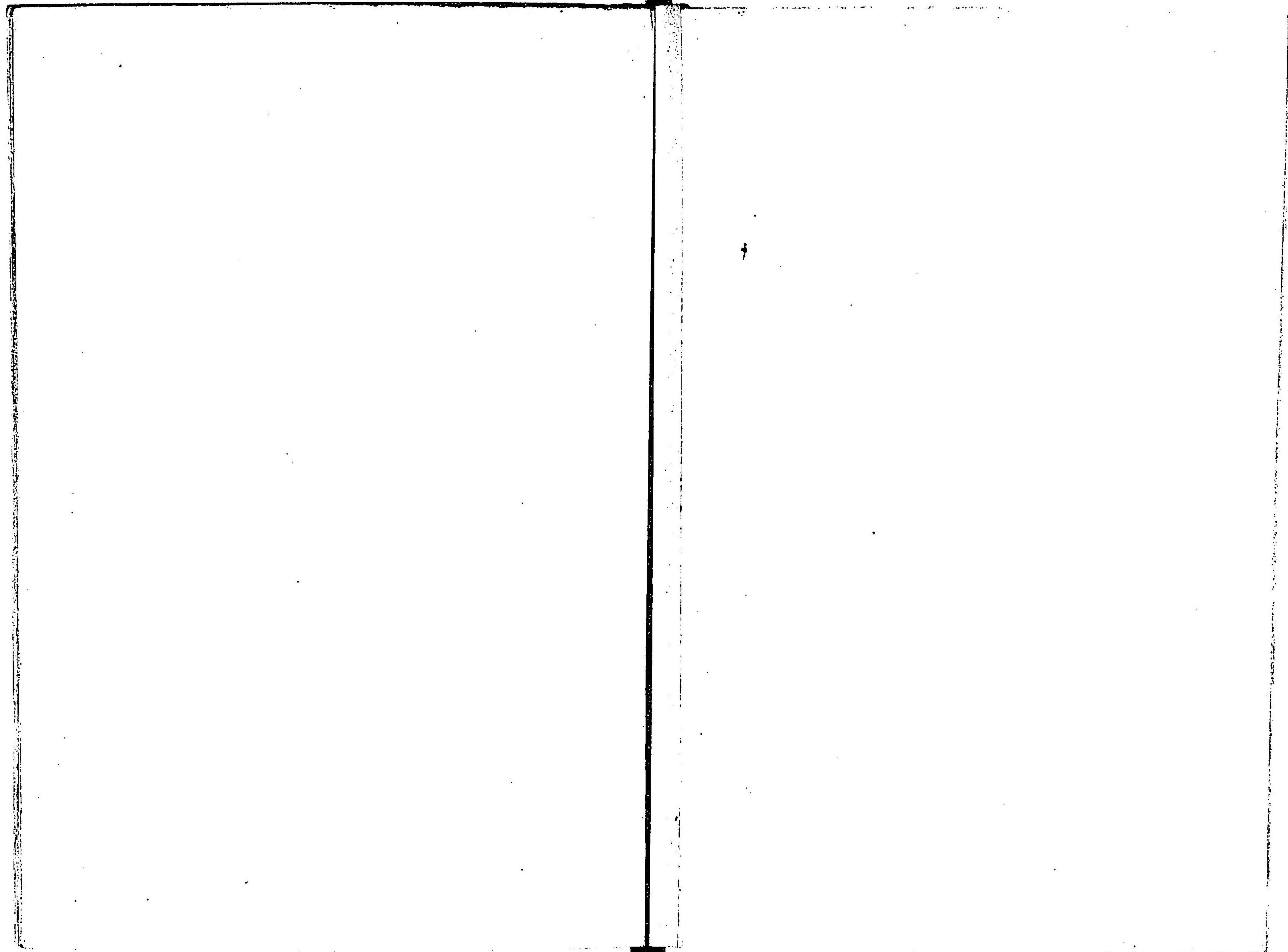
福州

南平


漳州

泉州


廈門










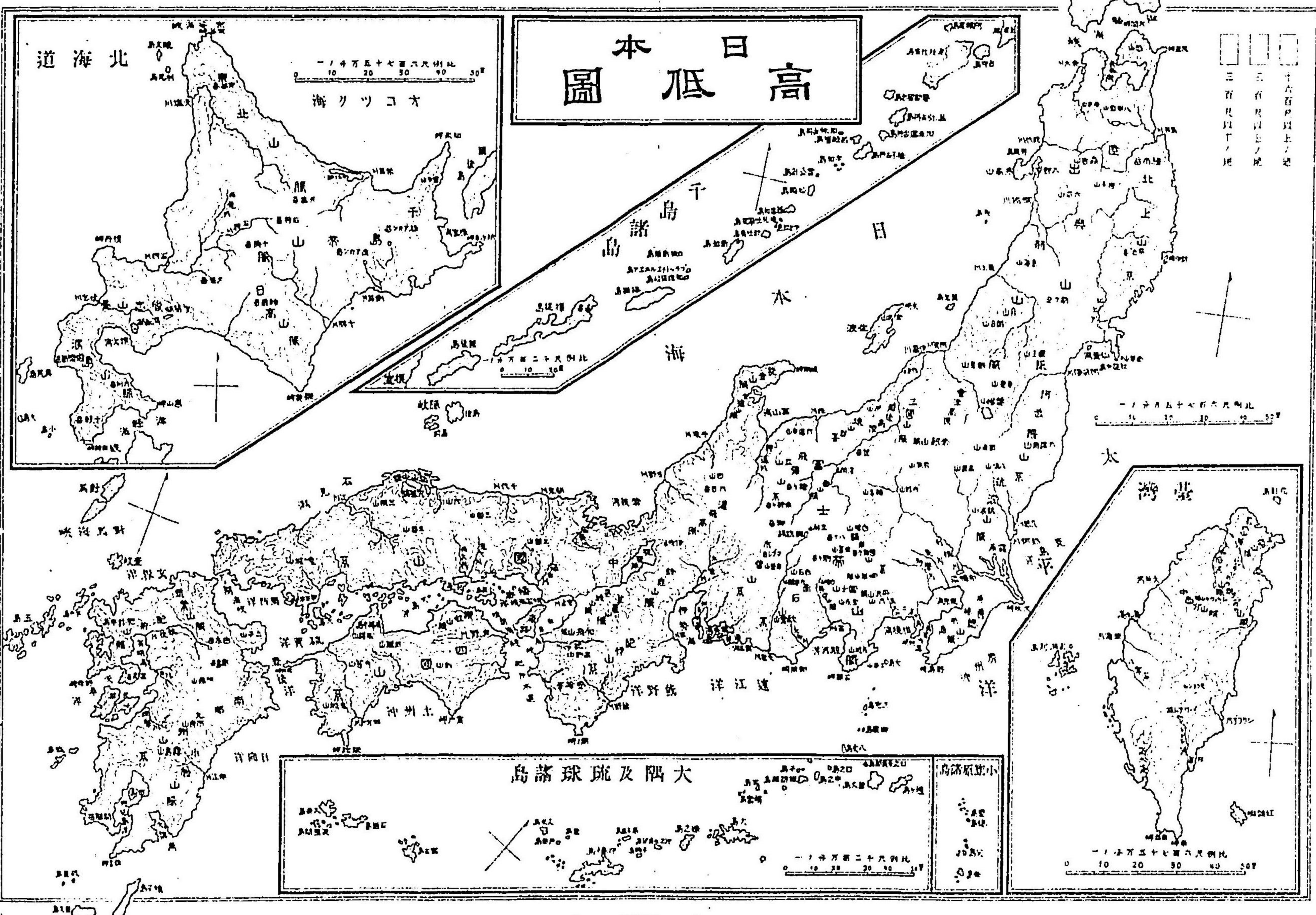








# 日本高低圖



北海道

比例尺 1:500,000

オコリツ海

千島諸島


大隅及琉球諸島

小笠原諸島

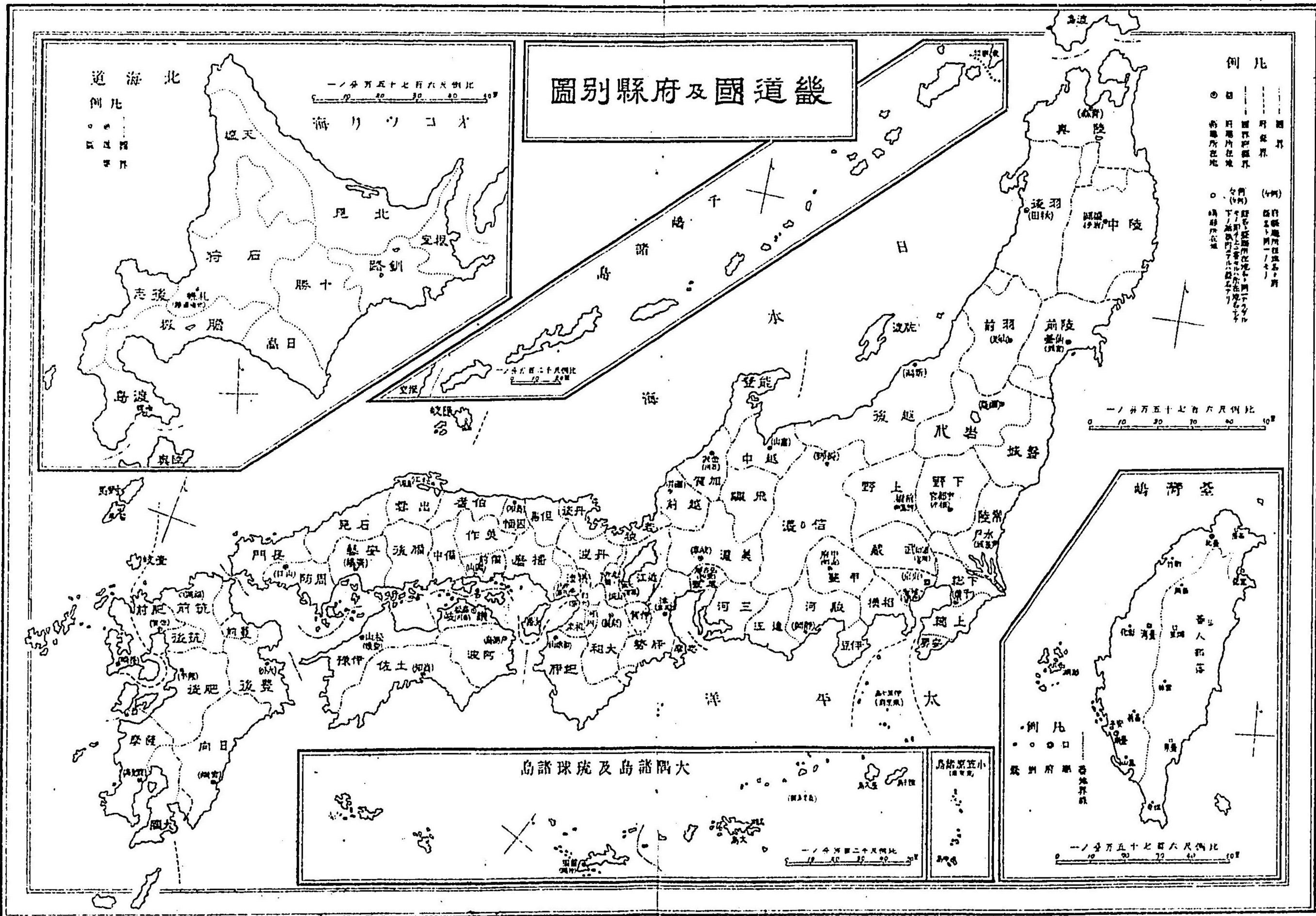
□ 1600 以上ノ地  
 □ 1000 以上ノ地  
 □ 500 以上ノ地

比例尺 1:500,000

比例尺 1:500,000



# 畿道及府縣別圖



北海

例凡  
● 府縣界  
○ 府縣治  
○ 府縣所在地

一ノ千五百七十七百六尺例比  
0 10 20 30 40

海リウコオ

一ノ千五百七十七百六尺例比  
0 10 20 30 40

例凡


● 府縣界  
○ 府縣治  
○ 府縣所在地  
○ 府縣所在地  
○ 府縣所在地

大島諸島及小島諸島


一ノ千五百七十七百六尺例比  
0 10 20 30 40

一ノ千五百七十七百六尺例比  
0 10 20 30 40

例凡  
● 府縣界  
○ 府縣治  
○ 府縣所在地

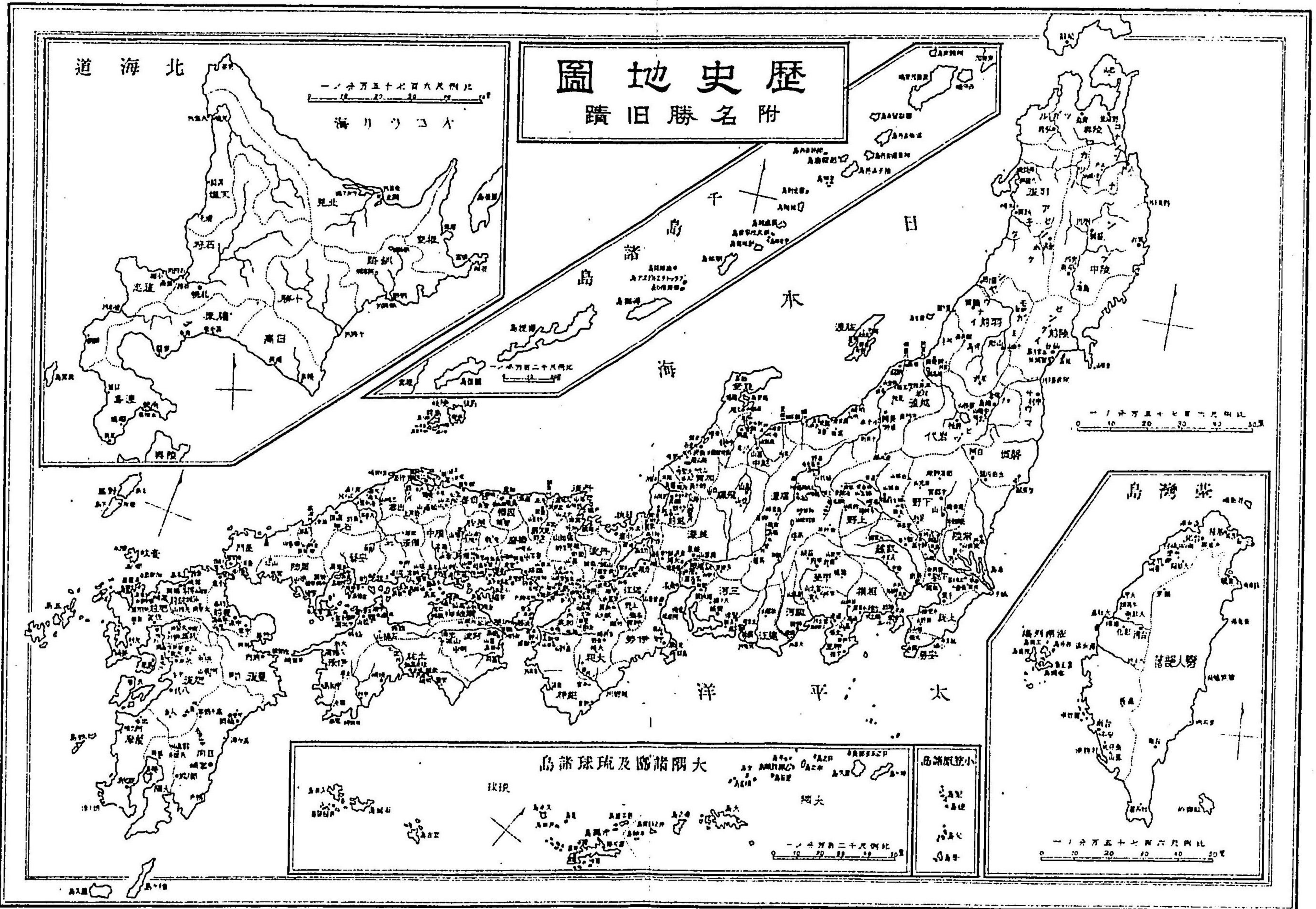







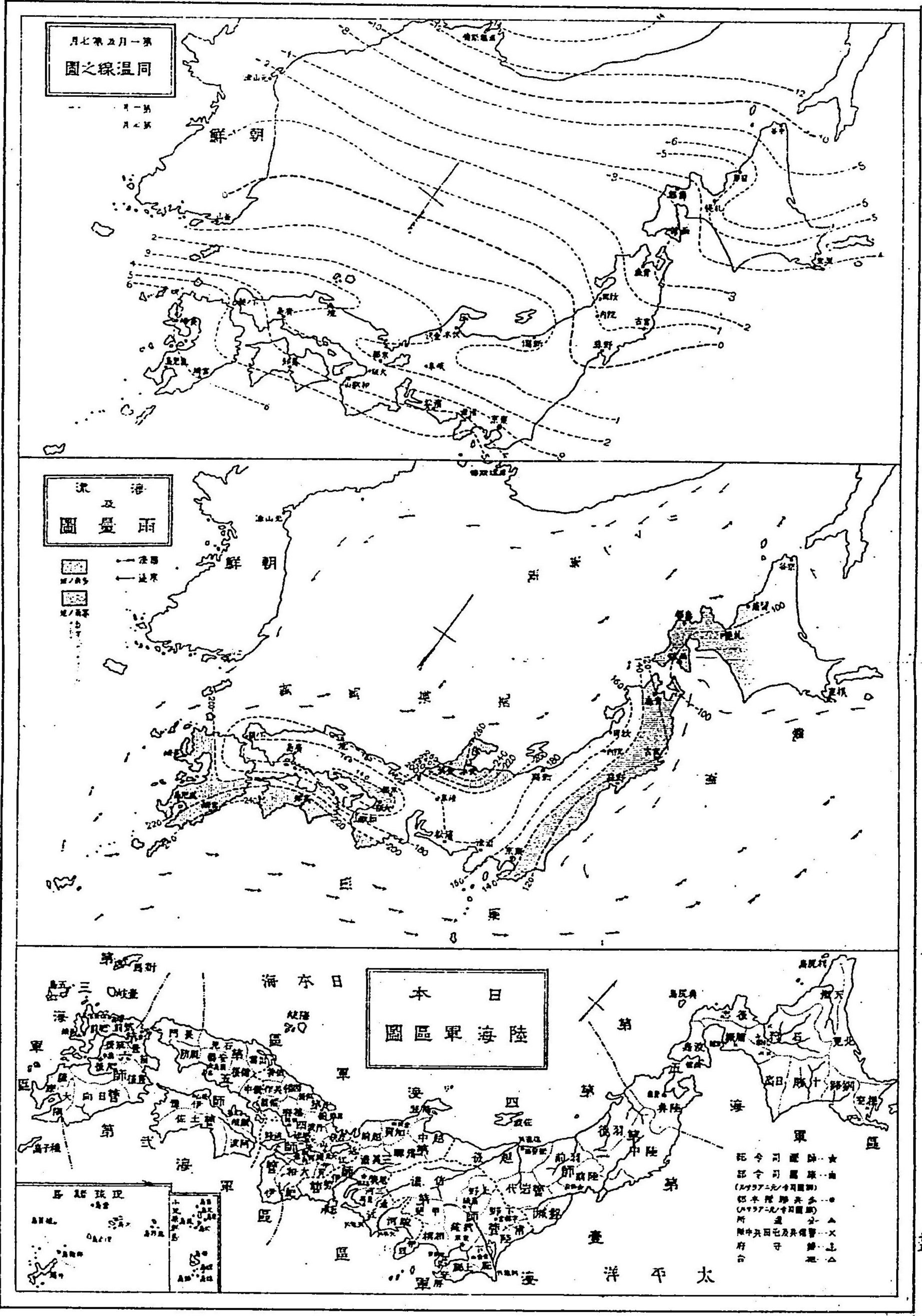
# 歷史地圖


## 附名勝舊蹟

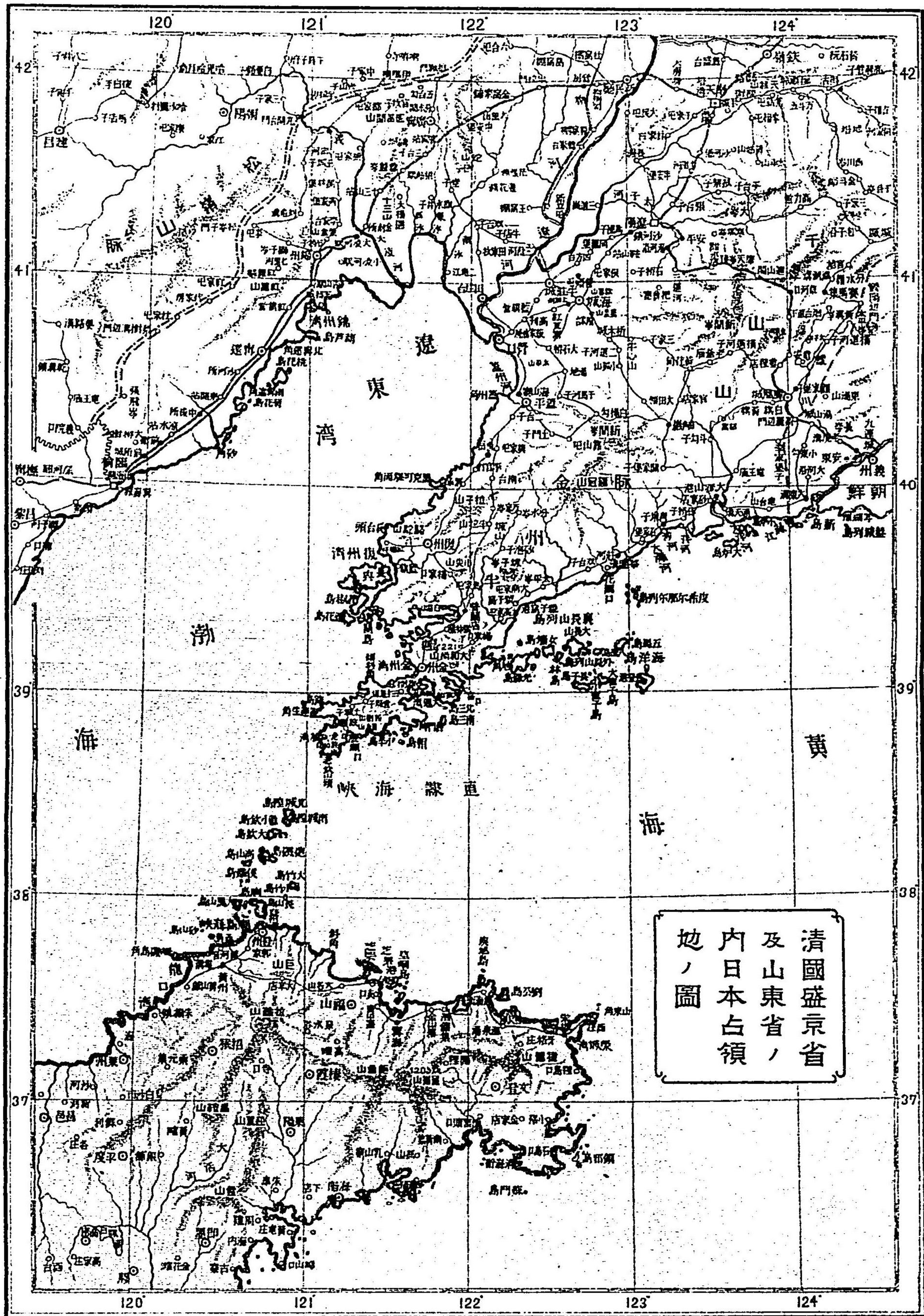












清國盛京省及山東省內日本占領地之圖

明治廿八年十月十日印刷  
同年同月十三日發行

編輯者兼

東京市麴町區富士見町五丁目廿二番地

堀 内 政 固

印刷者

東京市麴町區有樂町三丁目一番地

岡 村 竹 四 郎

印刷所

東京市麴町區有樂町三丁目一番地

信 陽 堂

發

行

所

東市京日本橋區本石町三丁目七番地

金昌堂

東市京日本橋區本町三丁目十七番地

金港堂書籍株式會社

大坂市南本町四丁目

金港堂


大坂市南本町四丁目

金港堂

賣捌所

72

287







027085-000-1

72-287

新按日本地図

堀内 正固/編

M28

ADI-0109

