

黔記卷四目錄

輿圖志一

貴州總圖說

省城圖說

貴陽府州圖說

貴陽府衛宣慰司圖說

上六衛所圖說

西四衛所圖說



黔記卷四

泰和郭子章相奎父著
漢州宋興祖汝杰父正
貴溪畢三才成叔父校

輿圖志一

貴陽府衛州宣慰司上六衛西四衛

蟻衣生曰貴州一線路外卽苗穴矣卽苗卽賊不窺吾路則窺吾城故圖疆域之遠近道里之險易令守路者知其去來之踪圖城郭之廣狹民居之疎密令守城者曲爲平陂之防庶於彌盜少有裨乎是吾作輿圖意也

羅文恭公貴州輿圖

每方百里

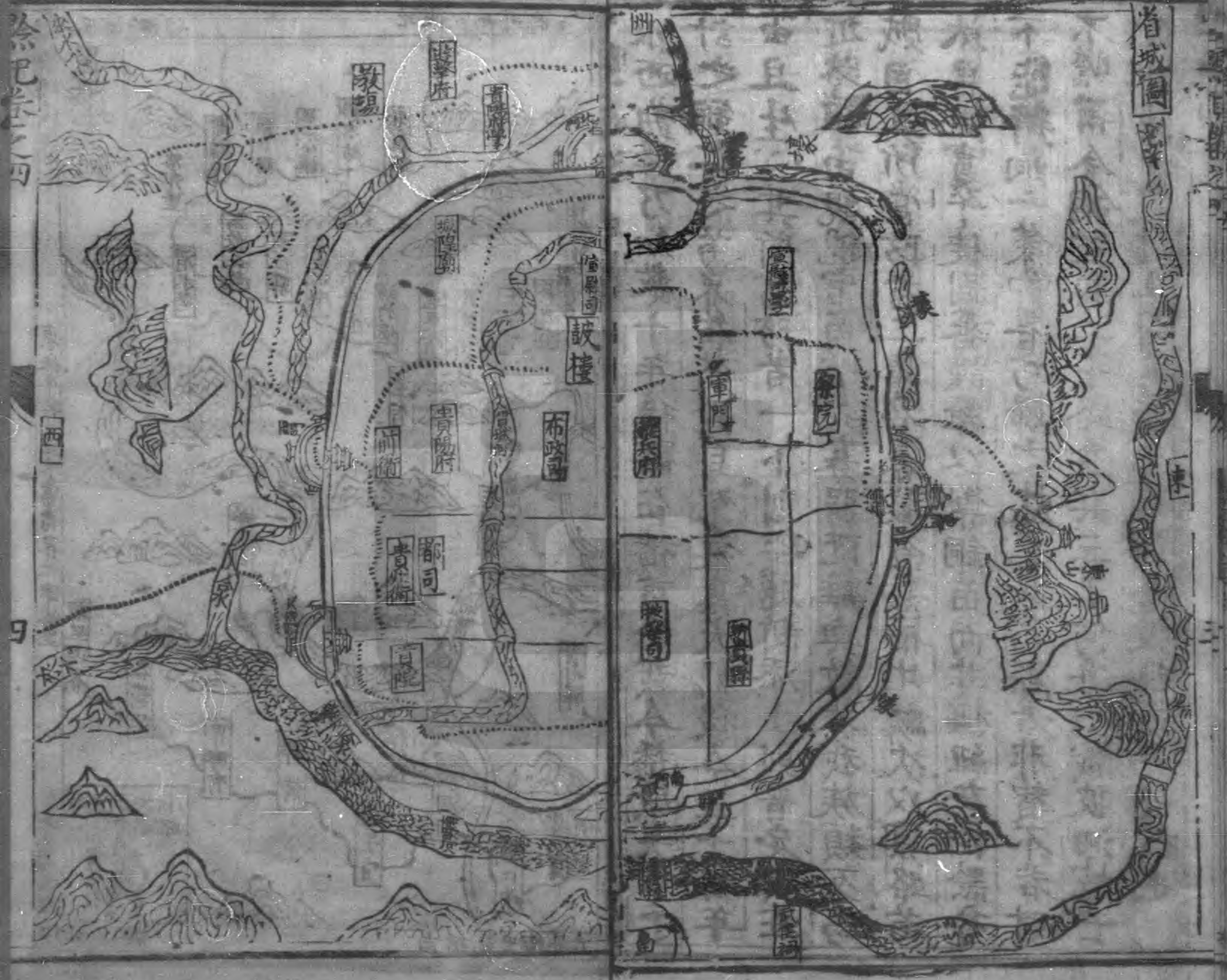


貴州山叢故多不載水難測故辨其脉路崎嶇故稽其向府衛錯治故識其處府與衛同城者書府不書衛衛與州縣同城者書衛不書州縣

貴州東抵平溪衛界五百五十里南抵泗城州界三百四十里西抵曲靖衛界七百二十里北抵蘆州界七百五十里東南抵荔波縣界五百八十五里西北抵建昌行都司界一千六百里西南抵亦佐縣界九百二十五里東北抵湖廣五寨司界八百里抵南京四千二百五十里抵京師七千六百七十里其幅員廣矣嗚呼鄉羅文恭公輿圖其夷險晰矣讀桂文襄公所著圖叙畧曰貴州山菁峭深地瘠寡利夷性猾詐不可放物又軍民歲計半仰楚蜀兵流交值時且弗繼其形情悉矣獨其所憂者在泗城芒部

水西凱畢乃知數十年後顧在播酋乎哉今播威矣以予計之銅仁之苗界在楚黔自張襄惠大創後今五十餘年苗且生心其所當防者一下則平越新添上則普定安莊近路諸苗覲覲官商哨兵寡弱既難與敵非我族類反為賊目其所當防者二廣召募嚴查點柳比鱗次以禦路苗沐冒濫竇卒徒固蕃謹籬以禦銅苗而其樞紐在餉黔不能辦餉二策卽善巧婦之炊也故為黔者非智不若財不贍爾今銅益兵二千路益兵三千何憂苗哉彼泗城芒部水西凱畢諸土司善撫之反為吾使無能為吾擾也

省城圖




貴陽地望圖

貴陽地望圖



貴陽地望圖



貴州省城洪武五年都司馬燁築共壹千三百零九丈六尺五寸高二丈二尺城基寬二丈梁口共二千二百四十三箇城門樓閣共六座五門小月樓共一十五座水關二座城舖共四十七座萬曆九年都御史王緝增高女牆數尺城下開路建橋以便夜巡十三年都御史舒應龍因攔馬牆卑甚且善崩乃砌以石脚二尺上築牆高可五尺許二十七年予於二水關傍做北方製築二虛臺以護水門自西門起至南門一帶城垣倚水可守南門起至東北西門一帶俱有城家人戶東西二門外人戶稀少難守有事當增兵防禦或謂城人煙輻輳與城中倖寇一圍城勢必煨燼當如廣州揚州例建一外城予業已題請疏畧曰二國初建貴州省城率因元舊城址狹隘墻垣卑薄二百餘年以來北關生齒既繁且稠與城中埒頃者楊酋聲言渡江直走貴陽關外居民奔奔入城填滿城闔寄住街市當時士民卽有增築外城之呈顧時倥傯不暇議工又乏金錢誰與爲費今播州卽平皮林未剽東坡雖通九股尚存儻復有楊酋者出而後爲之所則晚矣臣遊淮揚官吳越淮安揚州廣州餘姚俱因倭亂之後增築外城倭無

所掠遂不敢近若貴陽得援此例築一外城內固舊堞外增新壘卽有烽燧民不遷徙亦百世之利也已而甲可乙否漫無定議遂中輟嗟乎令百年後父老思我遠慮也貴陽府貴前二衛共倚省城其疆域東抵龍里衛界五十里西抵平壩衛界一百五十里南抵廣西泗城州界二百里北抵四川遵義府界五十里東南抵都勻府凱口界一百二十里西南抵廣西泗城州界二百五十里東北抵龍里衛界九十里西北抵安順州廣佐司界二百里自南門官道十里至龍洞舖多通小路四面皆夷俱係鄉官私庄此安宣慰地方羊場司逼近盜賊於此出劫宜令本官嚴諭目把防守則盜賊潛消二十里至俾舖二十五里至界牌哨龍里衛界一路自皇華舖起十里至楊柳舖二十里鷄場舖三十里麥架舖三十五里至鷓鴣箐盜賊於此出劫行商亦安宣慰地方近日稍寧五十里抵龍場驛一路自北門由頂橋哨十里至阿江舖二十里至小箐舖二十五里至黑石頭盜賊潛此出劫宜行哨守官員日每撥兵灑草巡邏嚴加防範三十里至倒樹舖威清衛界一路由次南門起四方河哨四十里至青岩六十里至定番州

定番州城創自成化十三年共五百九十四丈五尺高一丈三尺寬一丈二尺築七百一十九箇城門樓閣四座月城小樓四座城舖一十六座原以程番舊府遷入會省萬曆十四年議改今州城多傾圮知州范柳用石修砌東門設二關人煙輳集又立東營土兵西門設一關人煙頗集亦立西營土兵防守惟南門臨水稍遠北門倚山人少有事當增兵防禦其疆域四至俱詳前圖自東門官道十里至姚家哨二十里至赤土哨二十五里至洞口哨近金筑司蒙昌等寨賊寇往往出劫宜令金筑防緝三十里至土橋哨四十里至新哨抵貴州衛青岩堡界一路自南門十里至雞窩哨二十里至打華哨險僻多盜應添兵防守三十里至擺京豬蛇二場二百五十里抵泗城州與丹平司界一路由西門五十里至盧山司接金筑司谷精翁忙者貢賊窠串結雞場烏羅蛇場等哨截劫商旅各哨名雖屬州但田土俱屬金筑有事輒倚異屬難緝八十里至木瓜麻華木官等四司里二百里抵火烘康佐司界西北一路十五里至金筑司鼠場谷精賊潛由乾堰塘程番關出劫五十里至金筑司

貴陽府衛 總地里圖



義府界

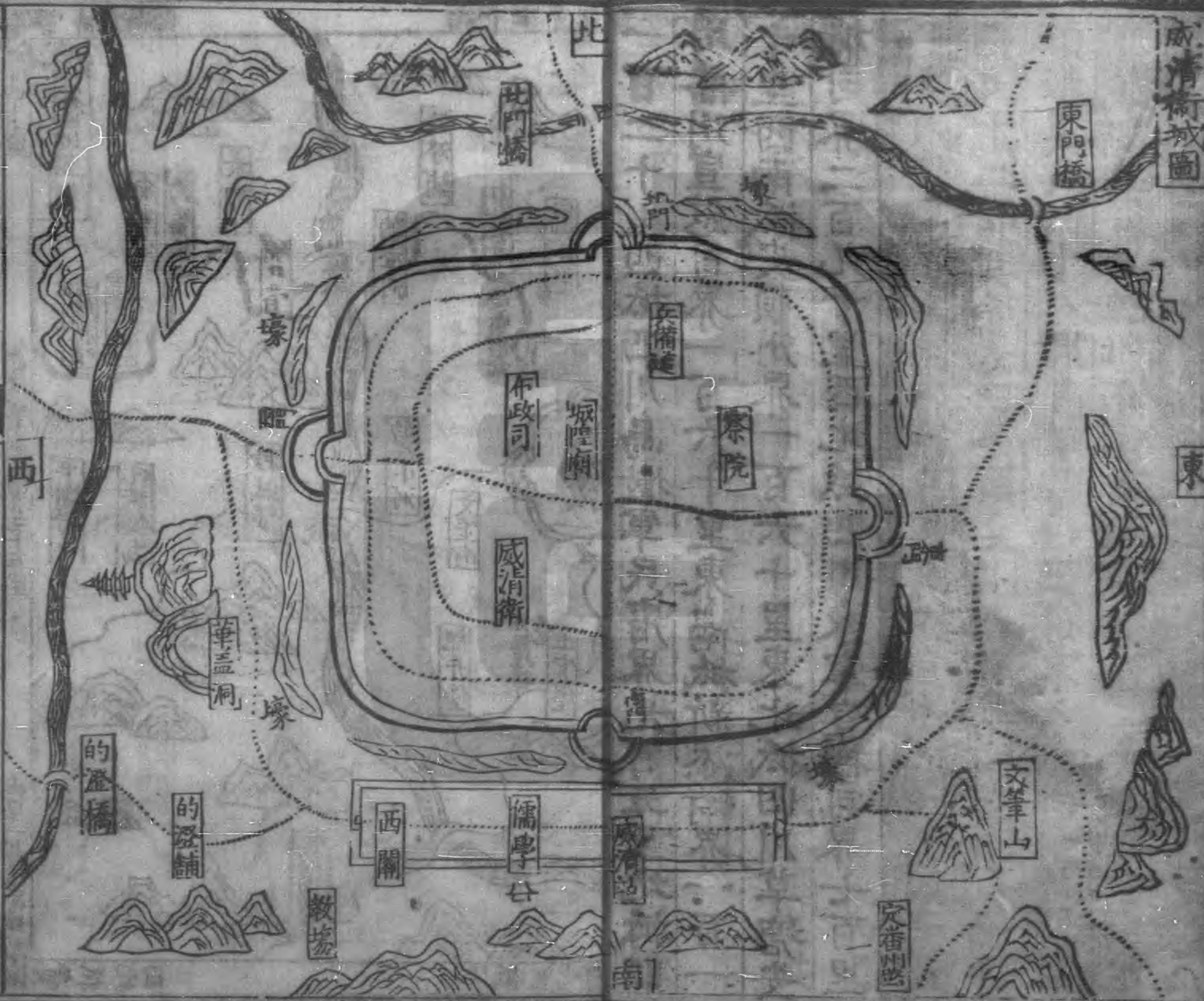


康佐司界
西南抵廣西

東抵龍里衛界
東南抵都勻

宣慰司與貴陽府貢前二衛同城即省城也府衛所轄地在省城北司所轄地在省城南宣慰有二安氏所轄地廣領羅夷民四十八部其部長曰頭目宋氏所轄地狹領漢夷民十二部其部長曰馬頭至九長官司則宣慰司總領也安氏龍場九驛至永寧入蜀其地近水西夷法嚴而必行道不拾遺馬可夜馳比至龍里各寨不能無盜蓋馬之腹也宋氏洪邊諸寨雖間有盜則鼠之竊也第今龍里洪邊諸路得盡如九驛黔其樂土乎是在二宣慰加之意耳其疆域西至東抵新添衛界一百里南抵金筑安撫司界一百二十里西抵四川烏撒軍民府界九百五里北抵四川播州宣慰司界一百六十里東南抵新添衛界一百一十里西南抵安順州界一百六十里東北抵四川草塘安撫司界二百九十里西北抵四川永寧宣撫司界七百里

威清衛城圖



東

北

南

西

東門橋

北門

左備邊

察院

城隍廟

布政司

威清衛

南門

華蓋洞

文筆山

儒學

西關

教場

定番州

的澄橋

的澄舖

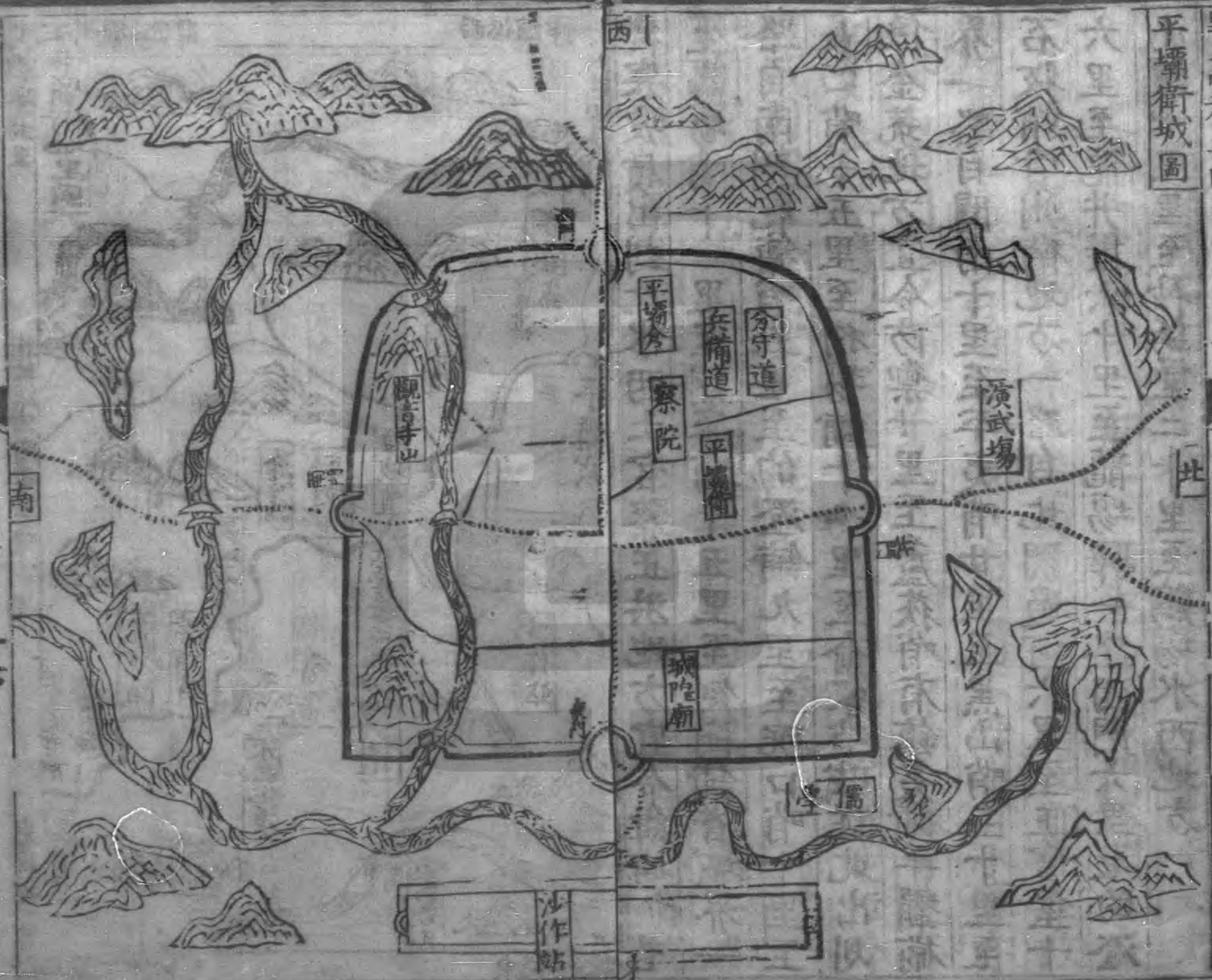
威清衛城洪武二十六年指揮焦琴築共七百九十六丈
高丈寬一丈梁口一千三百四十九箇城門樓閣五座
小月樓五座城舖二十九座萬曆十三年副使鄭秉厚改
砌欄馬土牆以石始加月城城牆週圍不倚水有小壕亦
不跨山南門人戶稍聚京西北三門人戶稀少難守先年
盜屢入城緣牆北壕塞遠長窺伺者之雄心宜濬池拒外
補城固內又令捕官軍夜巡不廢亦長策也

威清衛在省城西四十五里其疆域四至俱詳前圖一路
自東門一里至平橋哨五里至六寨舖七里至黑泥哨賊
從寒坡嶺出劫此水西土官蔡正洪地方宜令緝捕十里
至馬場哨十一里至關家哨十五里至倒樹舖省城界一
路自南門乾塘哨五里至的澄舖九里至碗口哨十里至
長凹哨十五里至狗場舖十八里至俞家哨賊從此出劫
係金筑地方宜令防禦廿里至蘆荻哨有鎮夷舖平壩衛
界一路自關南十里至平夷哨廿里至黑山哨三十里至
石板哨貴州衛地方一路自北門過河六里至王官堡十
六里至龍井堡六十里至龍場驛一路西門六里至的澄
小河十五里至抄紙堡二十里至鷄場水西地方

平壩衛城圖

西

北



南

沙作站

平霸衛城洪武二十三年築共九百丈高一丈寬六尺梁
口共一千八百箇城門樓閣四座小月樓一座水關二座
城舖三十五座自東南至東北城垣倚水可守北門至西
南人戶稀少西南更跨山難守况城舖多傾垣又卑薄萬
曆十九年盜踰入五次近議欲積本衛遞馬穀加高城垣
亦一策也

平霸衛在省城西九十里其疆域四至俱詳前圖自南門
官道十里至沙作舖十二里至寒坡哨十五里至蛙山哨
盜賊於此二哨間出劫當員補哨官軍紅兵環草巡緝二

十里至飯隴舖二十三里至橫水塘一十五里至水橋屯
普定衛界一路自北門官道三里至望城哨五里至高坡
哨十里至界首舖十二里至乾塘哨十三里至呼囉哨十
五里至龍灣哨二十里至蘆荻哨有鎮夷舖威清衛界一
路自西門十五里至谷拿寨二十五里至水西庚鄧河此
水一流參名右思蜡河左舊哨河河西屬水西河東屬鎮
寧今哨雖議罷宜令水西目把不時防範一路自東門五
里至高堡小路甚多係水西金筑安順州張土同知地方
時亦有盜宜令參家分防

普定衛安順府同城洪武十四年安陸侯吳復築土城嘉靖三十一年副使廖天明始砌以石加女牆共一千二百五十七丈高二丈寬二丈架二千二百二十三箇城門樓閣七座小月樓十一座水關三座城舖五十五座自東門至西門東關居人素習武藝南門之外商旅居積西有普定站故城雖不近水可守也自西至東南人煙稀少屯寨離遠難守往賊曾搭梯入城行劫宜令補官清查城軍輪班巡邏○城在省城西北百五十里其疆域四至俱詳前圖自東門十里至羅德舖十五里至石關口有二十里至

阿若舖二十五里至楊家關哨三十里至隴窩舖三十五

里至水橋屯平壩界一路自西門晉定站五里至集翠岩

哨十里至楊家橋舖二十里至馬場舖左一小路通馬蝗

箐先年盜賊潛此行劫近調兵防守稍寧三十里至龍井

舖安莊界一路自南門三里至馬場四十里至山京有七

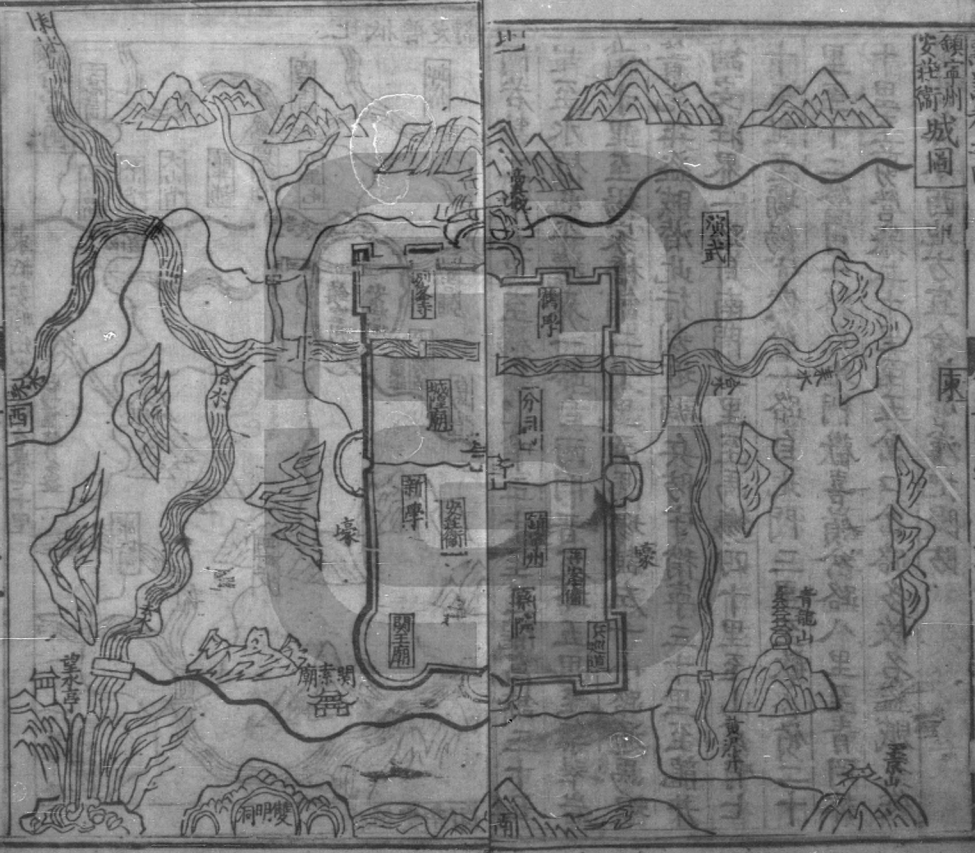
十五里至壩陽守備營一路自北門三里至歡喜嶺二十

里至十二營司一路自北門歡喜嶺岔路八里至青岡林

十里至剪管寨二十里至五岔口岔路多故名盜賊多從

此出係水西地方宜令該管漢把隄防

鎮江州城圖
安控衛城圖



鎮江州城圖

鎮江州城圖

鎮江州城圖

鎮江州城圖

鎮江

鎮江

鎮江

鎮江

鎮江

鎮江

鎮江

鎮江

鎮江

鎮江

鎮江

鎮江

鎮江

鎮江

鎮江

鎮江

鎮江

鎮江

鎮江

鎮江

鎮江

鎮江

鎮江

鎮江

鎮江

安莊衛城洪武二十五年指揮陸秉築共七百八十大高一丈四尺寬約七八尺梁口一千六百九十箇城門樓閣五座四門小月樓七座水關二座城舖四十二座城地創自國初其來已久墻梁原薄樓舖俱朽萬曆辛卯西城遭火樓亭煨燼西水關圯毀無存東水關倒塌卽毀詳可越二關值春夏水漲可恃無虞秋冬水涸所宜嚴防自西門起至南門城高壕深居民稠密可守自南門至北鍾亦有城壕但北門外人戶稀少東門外無人居住近城必堡屢被苗寇燒劫更當增兵防禦


鎮寧州先設於羅黎地方嘉靖十一年御史郭弘化題遷與安莊衛同城其疆域東抵安順州大麥地方界七十里南抵安南衛七十里西抵水西化處宅溪界四十里北抵普定衛界四十里東南抵永寧州頂營司打罕地方界九十里西南抵安南衛界五十里東北抵安順州寧谷司界七十里西北抵水西界五十里自南門官道一路由白馬哨起十里至阿橋舖十五里至石關哨石嶺山高路通水西化處宅溪拜杜永寧管下阿綿阿果等寨又通寧谷司與把事阿弟花箴接場等處四圍夷寨錯繡盜賊從此行

劫近有兵往來躡草巡哨漸見寧息二十里至白水舖舊有驛站入煙叢聚道路攸寧止因改站於安莊改驛於關嶺軍民撤散屯舖空虛故多盜二十九年添設兵防今宜以約束夷仲青各土司以蒐練兵卒責守備巡捕官道可保無虞也二十五里至滑石哨路通永寧州六基馬頭并頂營司所管夷寨係盜賊出沒之隘彼以乾河險菁為淵藪而官兵防範宜周又三十里至鷄背哨五里至大四哨四十里至馬迺哨此數處亦間有盜未若石關滑石之多也五十里至關嶺所附廓有安平固廓二哨又七里至霞山哨小路右通頂營司左通慕毅司又八里至此口舖先有盜近移哨住彼盜始寧二十里至安龍舖二十四里至象鼻哨安龍巨菁林木叢翳多虎患三十里至查城一路自北門下道十里至龍井舖十五里至大山哨十八里至雙山哨偏石板東連龍潭七寨西連水西麻煙底鞏等寨頑年盜出劫掠蓋恃馬營菁為窠穴也二十九年增兵巡緝賊稍稍斂跡二十里至馬場舖普定衛界一路由南門小道至京山百里至落架河火烘哨一路由朗樹坡九十里至康佐司一路由馬場舖二十里至十二營司

點計卷之四
安南衛城圖

東

二十五



要記考之四
放給崇啟同界三里

安南衙地里圖

東至交趾界三里

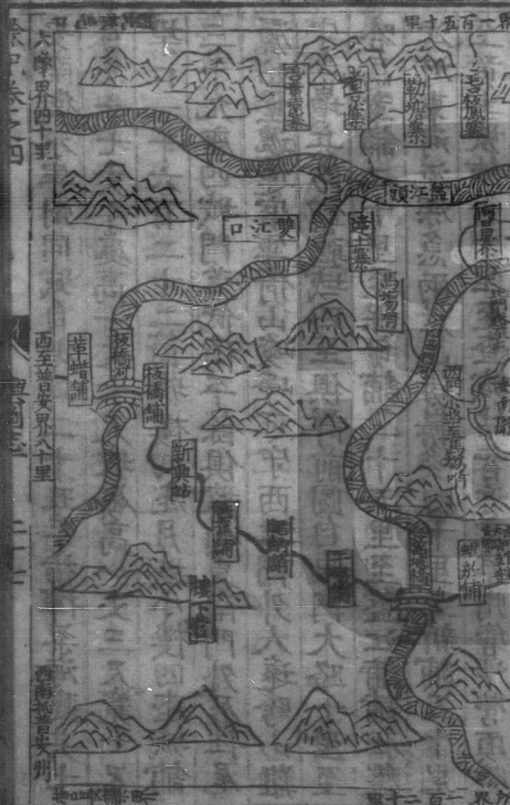
東至交趾界三里

新寧州



界一百五十五里

界一百一十二里



大障界四里

西至並安界八十里

西至並安界八十里

界一百一十二里

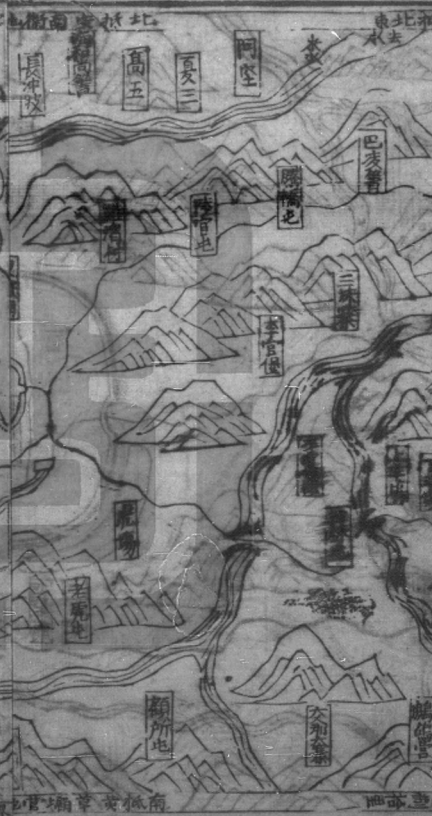
安南衛永寧州同城自洪武二十五年指揮烈海建共七百九十七丈平處高一丈七尺坡巖高一丈三尺寬七尺梁口一千六百二十二箇城樓四座月城小樓四座城鋪三十九座四城門落低稍平餘俱坡嶺東南門外居住尾灑站堡遞運官軍倚山峻崢可守西北門外人遠跨山難守營增兵防禦疆域四至俱詳前圖自東門大路十里至哈馬董鋪二十里至保甸鋪三十五里至盤江鋪鋪在盤江河東河流湍急兩岸山勢嶮峻四十里至新鋪五十里至黃土坡鋪六十里至查城站皆近永寧州管沙營頂營司道路頗寬自南門小路四十里至阿堅屯三十里至獨脚屯四十里至巴鈴營樹木蒼鬱近廣西安籠州魯溝賊巢不時出劫宜委官伐木焚林樹稀則賊無可藏自南門大路十里至烏鳴鋪二十五里至蠟胎鋪三十五里至牛場鋪四十五里泥納鋪五十五里至芭蕉鋪六十五里至新興站由泥納鋪分岐西二十里至阿山屯二十里至鼠場屯四十里至龍場屯近隆文治管達土長牛毛口等寨賊巢寨與水西連據宜貴水西防禦自北門十里至西門河二十里至馬場哨宜貴土司隆文治防禦

普安州衛城洪武二年築共四百九十七丈五尺高一丈八尺寬一丈六尺梁口一千一百五十箇城門樓四座城舖二十八座築在鳳凰山坡內外皆石西門臨山頂左右至南北門俱隨山崖其險可倚東門一帶居於平麓有壕西南陡峻多石人戶稀少惟北關人煙湊集侷於城中其疆域自北門官道十里至高子舖十里至亦納舖十里至大坡十里至鴛鴦舖十里至亦資孔驛站一路自在城舖起五里至高厲舖十里至水塘舖十五里至撒麻舖十五里至革納舖十里至板橋舖十五里至新興驛站南門起十三里至板橋屯二十五里至十里坪二十三里至新興屯三十五里至鼠場屯三十五里至安南所二十五里至羊場屯十五里至魚溝叛夷於此劫奪應建哨守或遷設州判官衙門彈壓庶可無患三十里至安籠所十五里至洞灑寨與廣西安隆司接壤亦雲貴入粵西之路第四面皆夷去州衛爲遠尤不可不防也

安南所城圖



安南地輿圖
東抵暹羅
東抵中法
西至



百餘里
百餘里
百餘里
百餘里
百餘里
百餘里
百餘里




東抵中法
西至
東抵中法
西至

安南所城洪武二十三年築共二百八十八丈高一丈五尺
寬一丈城門樓四座梁口四百四十八箇東門南門西門
俱有城壕人戶連絡可守西門之左至北門人戶稀少有
營臺添兵守禦其疆域自南門小路三十里至交那三十
里至磨盤山三十里至馬別河十五里至樂民所响水屯
十五里至黃草壩營自北門一路五里至馬軍河五里至
馬乃營長冲坡五里至海和尚營盜賊窠穴當防十里至
後所高五屯二十里至安南衛下三屯三十里至阿開屯
四十里至安南衛自東門一路三十里至羊場屯傍有狼
樣夷國爲梗五十里至魯溝大園劫槍行商強抽客稅宜
建哨防守五十里至安籠所自西門一路十里至中左所
兔場屯三十里至橋頭屯二里至黃土坡十里至方家營
夷賊出沒十里至舊城坡二十里至鼠場屯十五里至新
寨十里至水井十里至南新興十里至三十里箐二十里
至十里坪二十里至猪洞十五里至阿馬坡五里至南板
橋十五里至普安州衛


安籠所城圖

龍廣大路



安龍所城洪武間築共三百六十丈高一丈三尺梁口共
六百二十九箇城門樓四座城舖四座自東門起至北門
無人戶居住難守自北門起至西門內外人居相倚可守
近因廣夷攻劫城關募兵委官坐鎮亦一時防禦之策尤
當爲永久計可也其疆域東抵廣西八坎阿能寨界五里
南抵峇賽巧洞寨三里西抵黃草屯五十里北抵安南所
界九十里由東門一路五里至八坎阿能寨通廣西七
道自南門小路三里至峇賽巧洞夷寨由西門小路略此
先葦都圍龍廣項葛馬別河黃草廟屯共約五十里俱有
夷賊劫搶難立哨守自北門官道十里至八弄二里至石
冲四十里至魯溝五十里至阿傍六十里至玉俸坡俱係
狼夷設抽蠻稅劫搶軍商似宜設立官兵鎮守庶保無虞

平夷所城圖



南

北

平夷水居

平夷所

城隍廟

教場

觀音寺

寶林寺

西北抵平夷所加

里十界南界南溪抵西

東平抵南西

平夷所地里圖

此圖係乾隆十七年

北極經緯表十四

東山派水雲九

別禾屯

金南界

禾南

馬家屯

備備寨

彭官屯

沙屯

禾南

白廟屯

魯尾舖

西堡屯

寶孔站

毛家寨

平夷所

東抵黃州文不六里

細出十里



平夷所城洪武二年築計二百五十一丈高一丈五尺城
門樓四座冷舖四座椽口共三百一十箇城中無水由東
門至北門人戶居住相倚可守自西門至南門跨山無人
棲止難守宜撥軍瞭望以備夷患其疆域東抵普安毛政
營界六十里南抵雲南平夷衛額勒堡界二十里西抵漢
南勝境界十里北抵矣楠寨界三十里東南抵樂民所界
五十里西南抵平夷衛尤界二十里西北抵雲南磨益州
界七十里東北抵亦資孔界二十五里由東門至毛政營
俱係夷寨草路由西門至額勒尤小路峻阻難行由南門
上道十里出滇南大路由此門五里至永靖哨二十里至
魯尾舖十里至亦資孔又五十里至普安州衛原有哨守
亦頗安靜



樂民所城圖



北

江西

穿山

穿山

缺員北

穿山

樂民所城

溫水

南

亦察民所地里圖

北極
亦察民所地里圖

北極音安何城或格里

東北極音安何城

西極

西極

東極

南極

南極



亦察民所地里圖

亦察民所地里圖

亦察民所地里圖

亦察民所地里圖

樂民所城洪武間築計二百二十五丈高一丈二尺城在
高山四面岩嶮止設一門樓閣一座城舖十座城中無水
城外懸岩無人棲止跨山可守其疆域東抵安南所界一
百一十里南抵雲南亦佐縣界七十里西抵平夷所界五
十里北抵普安州衛城九十里東南抵狗場營界九十里
西南抵樓下營界三十里東北抵歸順營界四十里西北
抵亦資孔界四十五里由東門總路北行十里至駢驢屯
五里至那東寨十里至李官屯十里至余溪屯五里至趙
官屯十里至賀官屯十里至普安城東路由山南老言山
至十里坪南路由缺員益益屯通亦佐縣西路由落紅坡
至官軍寨上平夷俱係茅草鳥道不能哨守



畢節衛城圖

畢節衛城圖

畢節衛城圖

畢節衛城圖



田鎮關

關王廟

城隍廟

白益備道

畢節驛

鼓樓

海潮寺

守道

畢節倉

察院

城隍廟

中橋

儒學

聚義廳

畢節驛

阜安橋

五龍橋

來水

水

西

東

南

東抵落基站界止八十里

單節地里圖

登營驛站

馬馬坎

梅子哨

禾稀哨

禾稀舖

木竹哨

往水陸大路

迎官舖

東湖稅

東

往營角路

陶家舖

柳草舖

馬花驛

老唐舖

青唐舖

關橋驛

北抵鎮維府界

北

羅維府

院鎮舖

石星關

巡檢司

汪家堡

往畢角

畢角驛

五龍橋

羅維府

突武

黃葛舖

柳家舖

長中舖

長冲哨

楊蘭舖

雲山舖

孤關舖

白龍驛

南

南 驛 金 抵 壽

野馬川

烏蒙舖

平山舖

騰高坡

柳家舖

西抵黑漆站界一百里

西

東抵落基站界一百里

東

東

畢節衛城洪武十六年指揮使湯昭始建柵柵三十年羽
林右衛指揮李興虎賁左衛指揮李隆砌磚石共七百四
十一丈五尺高二丈三尺城基寬一丈五尺梁一千六百
四十八箇城樓六座舖三十二座嘉靖七年副使韓士英
於通津門建月城引河水砌井上建中樓萬曆六年僉事
黃謨自月城起至轉角樓約百餘丈築石堤以障河水東
南有壕人煙湊集西北無壕人戶疆域四至詳圖一路自
東門十里至威鎮舖十二里至迎賓舖十里至木竹哨十
里至木稀舖六里至木稀哨五里至梅子哨十里至倒馬
坎多盜七里至層臺驛赤水界一路自五龍橋四十五里
至歸化驛廿五里至老塘舖廿五里至閣鴉驛四十五里
至金鷄驛水西界一路自西門十里至豐樂舖十五里至
長冲舖十里至楊橋灣西南有三道水係烏撒龍家西北
有險高坡多盜五里至鴉關舖十里至雲山舖十五里至
撒喇舖廿里至周泥舖十里至七星關五里至虎嶺舖廿
五里至平山舖三十二里至野馬舖三十里至烏平舖烏
撒界一路北鎮關五里至殷百戶屯七里至汪家堡廿里
至水箐口二十里至余白二屯十里

至鎮界多夷賊

烏撒衛城圖

稅課司

觀音寺

東

中左所軍士

砲武場

南門橋

在城隍

烏撒監

中衛尉

察院

烏撒衛

關聖廟

烏撒丞

烏撒令

州館

分守道

儒學

渠

水洞

北

表

西

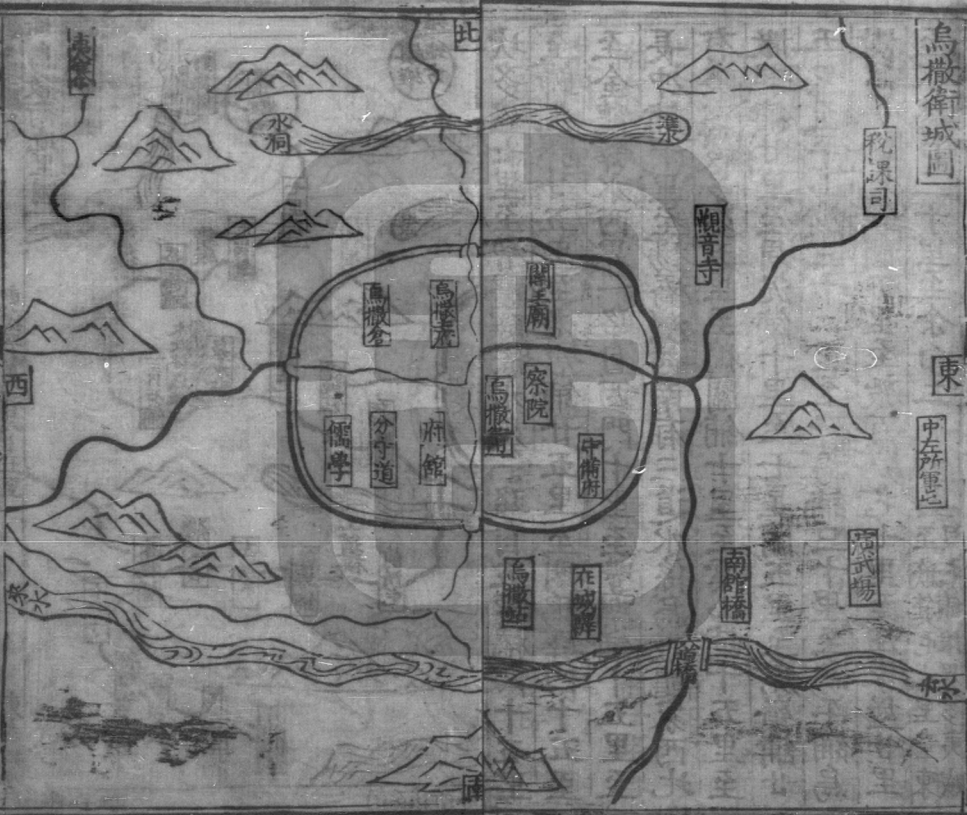
水

公

西

水

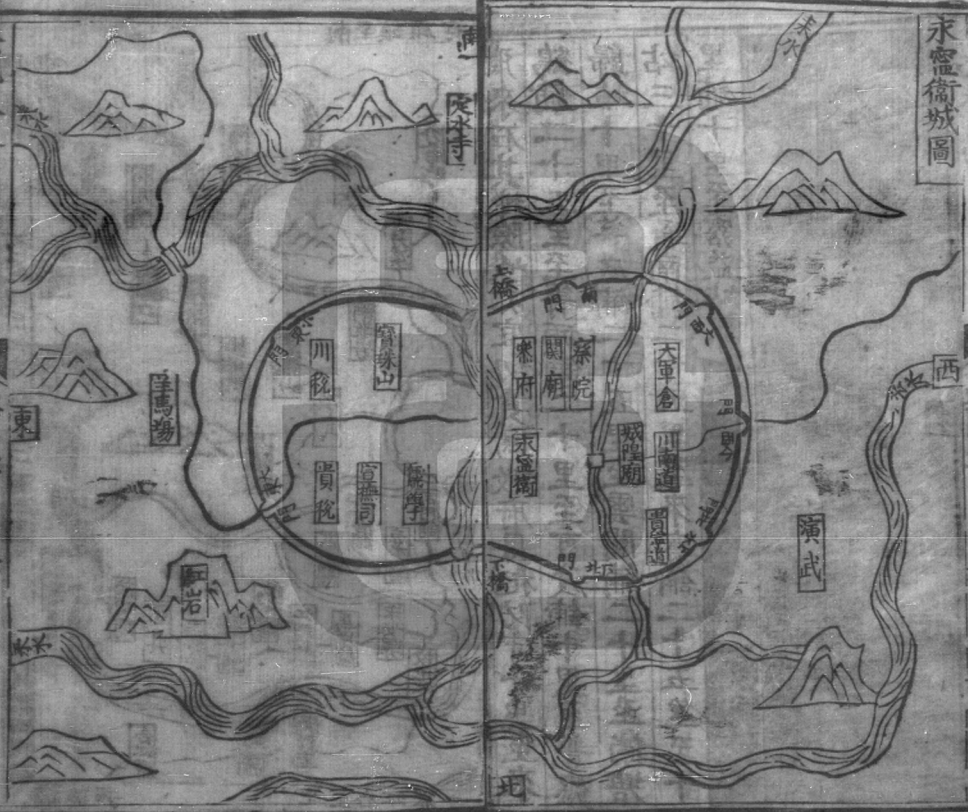
公



烏撒衛府同城共一千八十丈二尺濶一千五百三十箇
城基寬二丈高一丈城樓四座舖二十九間兵馬司

二十一間自東至南門人煙聚集可守北門外人煙稀少
難守疆域四至見圖自東門在城舖二十五里下至十里
舖二十五里至泉水舖地名溪木林三十里林木深厚四
面皆夷近因烏撒府官目不定每每於此出劫宜令本府
目把防守三十里至菁石舖五里至瓦甸站五里至舊瓦
舖二十里至赤崗舖二十里至水塘舖二十里至黑張站
三十里至平山舖界節界自在城舖起至上乾海舖地名
飛來石其地險峻亦宜切責烏撒府目把防守十里至來
鶴舖二十五里至菁頭舖二十里至可渡舖十里至普德
歸站十里至菁底舖二十五里至雲關舖二十里至倘塘
站三十里至通南舖二十五里至來賓舖二十五里至十
里舖十里至露益站界

永寧衛城圖



卷之四

東

五

廣武寺

橋

門

門

西

廣武

卷之四

四

九

興文縣界
永益衛地里圖

西至四川江安縣界一百五十里

西北抵四川納

府雄鎮至南

一界江合至北

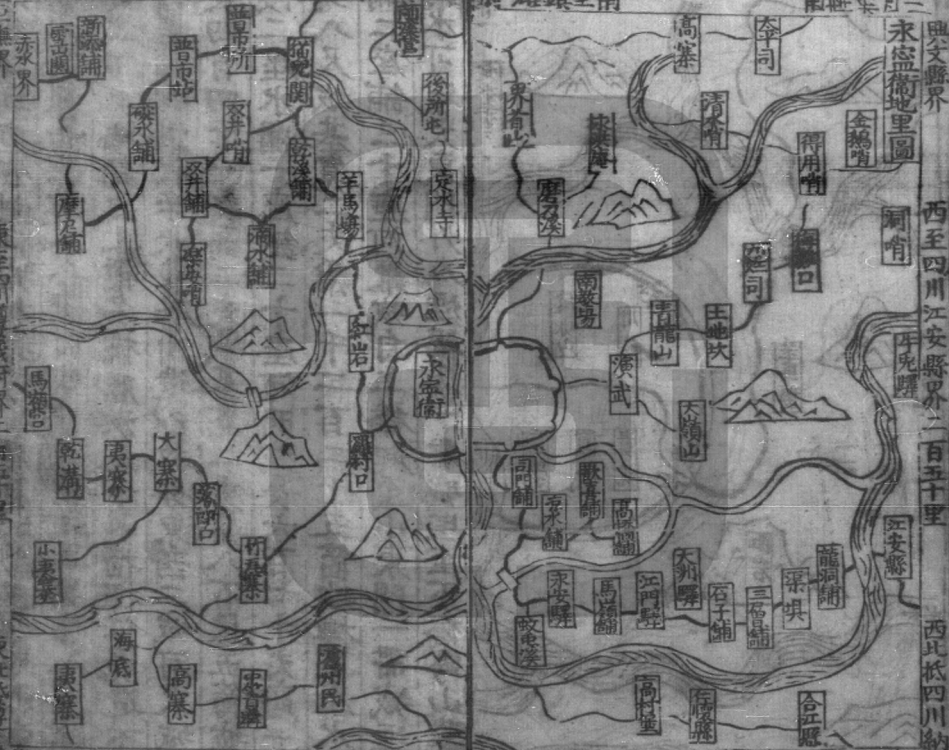
里百四界

里十六百

界武西

東至四川江安縣界一百五十里

東北抵武義



永益衛

永盛衛與宣撫司同城指揮使楊廣與祿肇築城外西南
有水東界首二河水合流由城中遶東北至納谿入川江
建上下二橋鎖之上橋名據勝洪武辛酉指揮任亮造下
橋名飛虹洪武辛未曹景川造以故分東西二城河東城
長四百四十一丈高二丈城基寬二丈濶八百零五箇城
樓二座水關一座舖二十座河西城長六百七十丈高一
丈八尺城基寬二丈濶一千二百二十五箇城樓五座水
關二座舖三十座河東城自上橋起至小東門一帶城垣
倚水可守大東門外人煙輻輳一帶城垣至下橋跨山難

守有事當增兵防禦河西城自下橋起至上下北門抵小
西門一帶城垣倚水可守小西門外人煙輻輳倍於東關
一帶城垣至大西門抵南門跨山難守有事當增兵防禦
自南門起至上橋一帶城垣倚水可守疆域四至見圖自
東門官道至樂安哨四十里至歸落哨十里逼近宣撫司
夷寨有衛軍防守自南門小路至清水河哨二十里自大
西門小路至金鵝哨三十里至得用壩哨五十里夷漢雜
處有衛軍防守自小西門至九枝鄉高村堡一百五十里
本衛左所軍屯與四川合江縣錯壤軍


民素習爭奪近建
堡防守刻殺稍息

亦水衛城圖

黑龍江志卷之四

黑龍江志

三



北

西

東

三官廟

南

東抵宜撫司排枝寨一百里

東

丑

東南抵水均宣慰

赤水衛地理圖

赤水界

石關哨

石子哨

摩尼舖

摩尼站

摩尼所

雪山哨

雪山舖

演武

儒學

赤水站

赤水舖

宣撫界

白徽所

畢節舖

畢節界

威遠舖

水西界

不稀舖

柳子哨

威遠舖

威遠舖

前所

板橋舖

板橋哨

大水哨

阿老舖

板橋

阿老舖

阿老舖

阿老舖

阿老舖

阿所

大寨

宣撫界

鎮雄府

宣撫界

大寨

西

西

西

西

西

西

西

西

北抵赤水一百一十里

北抵赤水一百一十里

南

南

南

南

赤水衛洪武間立分屬八千戶所內左右中後四所共爲一城赤水站附廓城建在河北山坡週圍六百九十二丈高一丈八尺城基寬二丈梁一千三百八十六箇城樓六座小月城樓一座舖四十座東西二門外坡高二十餘丈南門外倚水北門外跨山開壕其疆域四至見圖一路南門四十里至阿所六十里至前所十里至梅子哨十里出單節衛木竹哨一路北門五十里至摩尼所四十里至石關哨十里出普市境新添舖一小路東門二十里至海螺堡六十里至白徽所二十里出宣撫司界內排樓寨一小路西門二十里至右所水腦屯十里出宣撫司校網寨六十里至該撫鷄都大寨衛四隣皆夷莫爾羅芒部性悍喜鬪其民易於爲盜然亦無大患後所附在雲南霑益州城不具載

里三十

東抵赤水衛四十里

東南抵撫司營六十里

北抵赤水衛

北抵赤水衛

峯寨五里

峯寨五里

阿蓬峯

清水舖

阿水站

四川永寧宣撫司水驛

阿水鋪

阿蓬峯舖

大水哨

板橋哨

阿蓬峯舖

西抵本衛前千九百六十里


西南抵永寧宣撫司

里十三

南抵赤水衛

紅岩寨三里

四里



黔陽府志

卷之五

五十一

阿保寨十五里

東抵貴州宣慰司水西阿蔭寨十五里

東南抵宣慰司水西大

赤水衛前下方所城圖

板橋舖




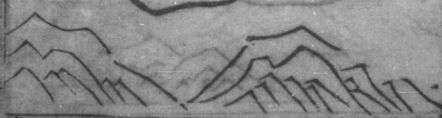

赤水衛前十五所

止抵本衛阿落密 計戶所六十二里

寨十里

西抵貴州宣慰司水西銀絲寨三里

西南抵永寧宣撫司北



梅子哨

層台舖

開鎮維府層台舖

落台站

里十一

南抵畢節衛水

源州州州

野計考卷四

東抵宋宣撫司羅加營三十里

東南抵宣撫司紅土川


里十五

摩尼戶所城圖

三十五里

北抵普市千戶所

北抵普市千戶所




南抵本衛

里十五

八里

北抵普市千戶所



里十五

北抵普市千戶所

川寨千五里

西抵宋宣撫司扶河二十五里

西南抵宣撫司

五十五里

北抵永安宣撫

中里雙劍其無

四卷林計

白撒千石所圖

東抵永安宣撫司排接寨十里

東南抵本衙左所界

司大河口三十里

白撒千石所

南抵永安宣撫司

龍場堤十四里


西十里

出井芬同歸四者

二十里

西抵本衙九十里

西南抵本衙司小寨



阿落密千戶所古係蘭州今永寧司夷目阿落密地方洪武間設所屬赤水衛初止築城基週圍三百丈高一丈五尺城樓三座萬曆六年巡撫何起鳴僉事黃謨加修腰墻高三丈築四百箇城舖十座地皆平坦無山水南北境與宣撫司隣上寨相攙夷有四種羅苗仲家昇蠻形醜性克獠頭赤足身帶刀弩自正德間芒部叛黔蜀交攻創後於各要隘紉哨防守迄今七十餘年夷人稍畏○前千戶所古係水蘭交壤地洪武間設所屬赤水衛城週圍三百二十丈高一丈四尺築三百二十七箇城樓二座舖十座東南一帶居崖頭西北偏山所治東西南與水蘭芒部夷寨接壤正德間平芒部後於相見灣五里溪神樹溝西溝關下召集熟苗住種保守地方頗靜○摩尼千戶所古係蘭州地洪武間建所屬赤水衛城週圍三百丈高一丈二尺築三百二十箇城樓二座舖十座東西南一帶跨山北門平坦四境俱與永寧夷寨隣該撫管轄光頭蔡家等寨皆盜藪侵軍屯犯官道近土婦奢世績移住獅子山相距不遠部落稍戢○白撒千戶所古係蘭州夷寨洪武間建所屬赤水衛原未築城該所屯田廣闊因僻在夷穴彼夷占種其半土酋篤黎名雖量認草糧逐年進貢如故