

№ 450 ПО АЛФАВИТУ *карт. описи №* ПО ОНИСИ.

ДѢЛО

Кіевскаго Губернскаго по крестьянскимъ
дѣламъ Присутствія.

ТРЕТЬЯГО ВЫКУПНОГО СТОЛА.

*О выкупѣ земли крѣпостной
в Красноборскѣ, Радомышльск.*

1. ГОДА.

*Ф.У
от 99
ар. 450.*

на 92 ар.

ГЛАВНОЕ
ВЫКУПНОЕ УЧРЕЖДЕНИЕ

при

С. ПЕТЕРБУРГСКОЙ
СОХРАННОЙ КАЗНѢ.

ОТДѢЛЕНІЕ № 1.

№ Октября 1866 г.

№ 25359.

82.

Въ *Кіевское* Губернское
по крестьянскимъ дѣламъ Присутствіе.

Главное Выкупное Учрежденіе, разсмотрѣвъ доставленныя Г. *Кіевскимъ* Губернаторомъ, отъ 14 марта 1866 года № 2516, бумаги по выкупному акту для имѣнія, состоящаго изъ деревни *Красноборки*, *Коммунарскаго* Ассессора *Велислава* *Амозьевича* *Болмина*, *Кіевской* губернии, *Радомишевскаго* уѣзда,

признало сей актъ правильнымъ и разрѣшило причитающуюся крестьянамъ (въ числѣ 152 душъ), подъ выкупаемую землю, въ количествѣ 640 дес., 2048 саж., выкупную сумму

тринадцать тысячъ


пятдесятъ два руб.

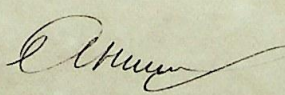
шестнадцать коп.

срокомъ съ 1 Сентября 1866 года,

и вслѣдствіе того просить, вмѣстѣ съ симъ, Правленіе Государ-
ственнаго Банка, по утвержденіи изъ
разрѣшенной ссуды суммы С. Петербур-
гской Сохранной Казны, по займу Т. Бы-
лина 11 Сентября 1852г., всего 7085 р. 54^к,
препроводитъ въ Киевское Губернское
Казначейство наличными деньгами
шестьдесятъ шесть руб. шестьдесятъ коп.
а Департаментъ Государственнаго Казначейства
распорядиться производствомъ Т. Былина съ остальныхъ
5900 руб. 5¹/₂ % непрерывнаго дохода, т. е. по 324 р. 50 коп.
въ годъ, изъ Радомысльскаго Уѣзднаго Казначейства.

О чемъ Главное Выкупное Учрежденіе, съ препровожденіемъ бухгал-
терскаго расчета и (по особой описи) документовъ, имѣеть честь увѣдомить
Губернское по крестьянскимъ дѣламъ Присутствіе, для зависящихъ отъ него
дальнѣйшихъ распоряженій на основаніи 108 и 109 ст. Полож. о вык.,
покорнѣйше прося извѣстить о полученіи документовъ и присовокупляя, что
о наложеніи запрещенія на выкупаемую крестьянами землю сдѣлано распоря-
женіе, и зачто въ счетъ выкупаемыхъ ма-
тежей крестьянъ на погашеніе озна-
ченной ссуды съ одной стороны, и въ
счетъ непрерывнаго 5¹/₂ % дохода, на-
значеннаго владѣльцу съ другой сто-
роны, должны быть заложены имуще-
ства, внесенные уже крестьянами,
со срока разрѣшенія ссуды.

Именемъ Учрежденія 

Н. д. Производителя дѣлъ 

Выписка изъ бухгалтерскаго расчета

Главнаго Выкупнаго Учрежденія, по выкупу земельныхъ угодій у помѣщика

Землева Алоньевича Бѣшкова,
крестьянами *Кіевской* губерніи, *Родомыльскаго*
уѣзда, *деревни Красноворки*

Выкупная ссуда разрѣшена срокомъ съ 1-го *Сентября* 1863 г.

Кр. т. н. н. 49. 1066 с.

по числу 132 душъ
съ землею 626 дес. 982 саж.

въ количествѣ 13052 руб. 16 коп.

Изъ этой суммы удержано по займу *Бѣшкова*
изъ *Петербургской Сох-*
рѣзничей Казны сдѣланному 1852 г.
Сентября 11 дня

капитала	7085 руб. 54 коп.
процентовъ	" руб. " коп.
штрафныхъ	" руб. " коп.
на припечатаніе	" руб. " коп.

Итого 7085 руб. 54 коп.

За тѣмъ назначено къ выдачѣ 5966 руб. 62 коп.

въ томъ числѣ:

5% банковыми билетами	" руб.
выкупными свидѣтельствами	" руб.
въ замѣнъ капитала въ	5900 руб.
5 1/2% непрерывнымъ доходомъ ежегодно по	324 руб. 50 коп.
и наличными	66 руб. 62 коп.

На погашеніе выкупной ссуды, 13052 руб. 16 коп., надлежитъ взимать съ крестьянъ, въ теченіи 49 лѣтъ, по 6%, т. е. по 783 руб. 13 коп. ежегодно.

За Бухгалтера В. С. Родомыль

450

Актъ объ отводѣ мирской земли
крестьянамъ деревни Красноборки.

Р. 1.

441 144

На основании постановленія Киевскаго Губернскаго по
 крестьянскимъ деламъ Приказа 21 Октября 1867
 года, приступая къ отводу крестьянамъ д. Красноборки
 мирской земли, Мировой Посредникъ предварительнo, при-
 малъ уголомоченныя отъ крестьянъ, помещика
 Т. Евышину и постороннихъ добро совѣстныхъ изъ селеній
 деревни, 17 числа сего 1868 года, вѣдѣтъ съ землемѣромъ
 Подольскаго Мироваго Состава, пришедъ въ дер. Красно-
борку. Согласно выкупному Акту и плану, утверди-
 тельнымъ Главнымъ Выкупнымъ Учрежденіемъ, про-
 изведено отграниченіе выкупаемой крестьянами земли,
 съ постановкою межевыхъ знаковъ, руководствуясь вы-
 сочайше утвержденнымъ 5 Февраля 1864 года постановле-
 ніемъ Главнаго Комитета, такъ какъ таковыя зна-
 ковы до сего времени небыло постановлено. Отграниченіе
 началось съ усадебной осѣдлости, которая съ стѣно-
 Западной и западной стороны граничитъ Скакомъ
 кельскимъ пофатнымъ помещіемъ, съ южной - помещ-
 ьнымъ лесомъ, дающею всѣмъ прудомъ, съ вос-
 точной - помещичьимъ пофатнымъ помещіемъ. Къ стѣ-
 но-восточной стороны усадебъ прилежатъ 2^я система
 мирскихъ полей. Въ чертѣ крестьянской усадебной осѣ-
 длости посторонняго владѣнія нѣтъ, кромѣ помещичьей
 еи усадебъ, находящейся между усадьбами крестьянъ Се-
 мена Еремька и Павла Макаренка. Пофатная поля
 состоятъ изъ двухъ кусковъ. Первый, прилегающій къ

устанавливать со стороны восточной стороны, заключаются
 в себя две селенья. Эта земля граничит со сто-
 ной стороны помещицыми пофатными поместьями, с
 восточной - Землями села Митиринки, начиная
 отъ дорогъ в это село из Краснотора по прямой
 линии на 2/4 саж., далее помещицыми пофатны-
 ми поместьями, эта граница по прямой линии до
 деревни Мирки, с северной Зем-
 лями дер. Мирки; далее Землями деревни Кадоры,
 а с западной - помещицыми пофатными поместьями,
 сии до самой деревни. Другой кусок пофатного
 поместья находится с западной стороны от деревни
 в 300 саж., окруженъ с северной и восточной сто-
 роны помещицыми пофатными поместьями, с
 южной - помещицыми поместьями и западной - Зем-
 лями села Заболотья. Крестьянские покосы в
 1^ю и 2^ю селенья находятся между пофатными по-
 мещами, а в 3^ю южной ее стороны при поме-
 щиках и в небольшомъ количестве съ сѣ-
 веро-восточной стороны этой селенья. Поурядное опи-
 сание выкупленной Земли помещицею в выкуп-
 номъ Акте и данной. При настоящемъ отводе
 крестьянами заявлено: 1, что земля в урочище
 Могил, или Моканъ надъ рудого, находившаяся при
 Митиринской границе (на плане лит. А и Б)
 и куска между помещицыми поместьями и Митирин-
 ской дорогой (на плане № 48) иль принадлежность
 и первая иль Земли в границахъ Шиховыхъ в 1867 году
 указана иль, какъ мирская земля. Посправке съ
 выкупнымъ Актомъ, планомъ и протоколами Ми-
 рового Съезда 16 Августа 1865 года № 95 и 96, оказа-
 лось, что эти земли, в количестве 19 дес. 14 2/2 саж.

Данныя крестьянами помещицею предъ введениемъ
 уставной грамоты, крестьяне, по поврѣхъ грамо-
 ты, получили отъ помещика свои инвентарныя
 Земли, приговорами обязались возвратитъ ему
 иль и эти земли по выкупному Акту негашены въ
 книгу мирской, а потому Мировой Посредникъ постано-
 вилъ: это, волею, какъ неосновательное и недоу-
 совѣстное оставитъ безъ послѣдствій, а въ отвращеніе
 на будущее время недоразумѣній отъ принадлеж-
 ности помещику, помещицею на плане сегоднешее
 приращеніе: контура № 48, в количестве 3 дес.
 20 2/2 саж., по приговору общества, признанному про-
 токолами Мироваго Съезда 16 Августа 1865 года № 95,
 остается у помещика; контура лит. А и Б, в ко-
 личество 15 дес. 18 0/0 саж., по приговору общества по
 протоколу 16 Августа 1865 г. № 96 остается у поме-
 щика. 2, Северная граница селенья, лежащей при За-
 болотанской селенья, должна быть данна, кь иль указа-
 на иль и обозначена концами при настоящемъ от-
 водѣ на 2/4 саж. (по Заболотанской селенья). Разсмотрѣ-
 нъ иль и документы, а именно: планъ,
 поврѣхный протоколъ и выкупной Актъ, Мировой По-
 средникъ пришелъ къ заключенію, что такъ какъ волею
 отъ сѣверной стороны никакой селенья не существуетъ,
 какъ въ селенья, опредѣляемъ планомъ, такъ и
 тамъ, гдѣ теперь указали крестьяне, то считать
 границу отъ пункта, который по указамъ отъ
 стороны, при поврѣхъ грамоты, опредѣленъ, вслѣд-
 ствіе чего исчислено количество инвентарной Земли
 и опредѣлено за нее выкупные платежи, а крестья-
 нами при этомъ объявлено, что по своимъ прете-
 нзіямъ, сѣдѣ считать себя обремененными, иль

509-2249
 1422

предоставляется право в течение 50 дней со дня
подписания акта отвода, подать жалобу
мировому съезду. При несогласии отвод по
но 37 копцов, считая по 15 коп. за ковидий, по
суду 5 руб. 55 коп. и приросту 14 верст по 25 коп.
за версту — 3р. 50 коп.; итого 9 руб. 5 коп., каковыя
плату на счет помещика отместит, при чем
жалоба крестьян к 188 ст. 1 т. св. Зак. мена
и постановлений губернского Правления от 21 июля
1867 года. Осмотрением взыскания Знаковой
и постановлением заповреждения их взысканий, од
нами крестьянами подследствия статьи закон
июня 17 мая 1868 года.

Мировой Посредник Кошальц

Земельный мировой съезд М. Мещин

Помещик Земельный Евант

При отводе находившиеся у помещика крестьяне
стольники г. Красноборки: Сергей Боговченко, Ф
ицко Федоръ, Василий Ничуменко, Сельский
Староста Артемий Боговченко

Посторонние добросовестные д. Великой — Ф
Ермиль Боренко, Филипп Корний, Андрей Кузнец
и Дмитрий Тарбачъ

21 июля № 523 — 524.

Важной Актъ.

Починшио помещика Митурарнаго
Совтника Земельнаго Анонсева
Болемны, Киевской губернии, Радошмыс
скаго уезда, Мещиринской волости
деревни Красноборки.

1865 года Октября 20 дня. Мировым
Посредником 2^{го} участка Радошмыскаго
уезда, по указанию и повелению миро
вого Съезда, составленъ актъ о выкупъ,
св содѣйствіемъ Правительствъ, кре
стьянскаго надзора, вчиншии помещи
ка Земельнаго Болемны дер. Красноборки,
на сѣвѣдующихъ основаніяхъ:

1. Чиншии находилось вчиншии дѣ
стности.

2. По уставной грамотѣ, значится
вчиншии 50 дворовъ, в томъ числѣ 49 съ
кореннымъ на дѣломъ и 1 отгородникъ.
Ревизкии счислена по д. д. 132,
дворовъ и чинъ.

3. Крестьянами отведено было по устав
ной грамотѣ введенной вчиншии
1 Октября 1862 года, усадебной земли
(состоящей въ подворномъ пользованіи За
домороудевъ) 682. 620 с. Выпущено и чинъ
поровнии счислѣ вчиншии усадебной
земли крестьянъ было, по чиншии
435 д. стиковою 96 и чинъ 599 д. 620 с.
Изъ сего числа причислено къ коренному
на дѣлу 343 д. Замыи 1882. составилии

надпись дополнительной. Полевой земли
принадлежит на каменной дворянской
ее на каменной надписи по ф.д. Поле
внутри уставной грамоты мировым
Сторожем по числу двинским
поборований 184 года означено: усадеб-
ной земли (состоящей в подворном
поборовании домохозяев) 75д. 1413с. на-
каменной 497д. 733с. стюкокой 62д. 1930с.
итого одной удобной 635д. 1696с. Всего
числа приписано к коренному надписи
343д. 217д. 1969с. составившей
надпись дополнительной. Второй
чисел, считая в чертах усадебная ва-
канта 1406с. и усадебной земли 28с. пода-
ренной помещице, состоящей под
общественным магазином. Полевой
земли принадлежат на каменной дворян-
ской по ф.д. Кроме удобной земли, в окрестно-
сти надписи вошли неудобные и т.д.
48. 1066саж. Означеніе границъ сей земли
и во обще означеніе оной слѣдующее: Мир-
ская земля крестьянъ-собственниковъ д.р.
Красноборки. Начало видно отъ стѣны во-
стокаго угла по стѣнной линии раздѣ-
ляющей землю помещицы отъ кре-
стьянскихъ, идетъ на каменный полевъ
черезъ уроч. называемое Вуруде, до мирового
стюкоку 623с., рундъ 20 14° 15' далее черезъ
мировой стюкоку, до каменнаго полевъ и
отъ 708с. лодовая линия поворачиваетъ на
право подъ угломъ 126° 40' рундъ 20 67° 35' идетъ
на каменный полевъ до помещицы стюкока

292с. через стюкоку до каменнаго
полевъ 335с. далее каменнымъ полевъ
до граничной линии 397с. эту грани-
чная линия поворачиваетъ на
право подъ угломъ 26° рундъ 26
78 86° 25' идетъ на каменный полевъ
и на протяжении своемъ отъ 72 до 103с.
перескаетъ стюкоку заросль, софа-
вляя полевъ сторону на про-
теиніи всей линии грунта сена Ме-
мурки дойдя до урочища сена
322с. граничная линия поворачи-
вается на право подъ угломъ 79° 20'
рундъ граничной линии 20 14° 15'
идетъ на каменный полевъ въ
489с. перескаетъ дорогу идущую
въ с. Мемурки и пройдя грани-
чной линіей отграниченной грунта
с. Мемурки 524с. линия поворачи-
вается на право по стѣнной линии
крестьянъ съ помещицею подъ угломъ
60° 15' рундъ линии сѣвъ 74° 30' идетъ
на каменный полевъ до 522с. линия
поворачиваетъ на право подъ угломъ
112° 45' рундъ 78 38° 15' идетъ до рогозъ

Г

урады 195 саж. ходовая линия поворота
идет по надъ крестьянским урады
сажи на ушко под урсом 105° румб
28 36° 45' пройдя до поимщика урады
152е ходовая линия поворота идет
на право идет чрез огорода и
от 30е до 35е перестраивает ушину
даже в 140е оставив урады,
идет широким штенсом по надъ
прудом до канавы 188е. ходово-
вая линия поворота идет на
право по канавы отводящей поим-
щикой шель под урсом 131° 30' румб
линии 288 88° 45' идет по надъ крестьян-
ским урады 187е. далее по надъ
поимщиком паханным полем
и от 460 до 468е перестраивает дорогу
идущую в с. Вадомне дойдя до 220е.
канавы поворачивает на право,
а ходовая линия непрерывно своим
направлением идет паханным
полем до 906 саж. тут линия пово-
рачивается на право по шель отва-
ляющей грита поимщика от
крестьянских под урсом 110° румб
линии 288 21° 15' идет широким ш-
тенсом и в 25е перестраивает канаву

но 7.
дойдя до 44е шель поворачивает
на право под урсом 116° 30' румб
линии 288 88° 45' идет шель отводя-
щей поимщика шель, от крестьян-
ских шенокосов; 133 саж. тут хо-
довая линия поворота идет на право
под урсом 149° 30' румб ходовой линии
288 64° 45' идет крестьянским ш-
тенсом 358е. до граничной шель от-
водящей шель дер. Красноворки
от с. Завасомне; поворачивает
на право под урсом 93° 45' румб
граничной шель СВ 21° 30' идет
широким штенсом и в 42е пере-
страивает канаву, далее до пахат-
ного поля 160е. идет паханным
полем и от 264 до 298 саж. пере-
страивает шель, далее на шель
линии 474 саж. граничная шель пере-
страивает дорогу идущую из с. Кра-
снорки, в с. Завасомне в шель
на поимщиковое поле и идет до
урма 1205е. линия поворачивает
на право граничной шель отва-
ляющей земли в Красноворки
от земли в. Кадоров под урсом

113° 15' рунда граничної межи №
88° 15' ідемъ поимъчанимъ полемъ
до дороги вонъ 482 до 490 саж. переез-
каме до року идущу ввдсирчу! -
онъ до року ідемъ крестами екимъ
полемъ доура 660 с. гранична
межа ново рачиваетъ на шво
подъ урною 156° 30' рунда гранич-
ной межи № 64° 45' ідемъ накат-
нимъ полемъ до заросли етеной
194 с. вонъ 212 с. ондъ накатнымъ
полемъ доура заросли 232 са 6
заросли доура 257 с. ідемъ шво
поворачиваетъ на шво подъ урною
№ 1, ідемъ низменнымъ етенокосомъ
оставидъ на шво еторогу земли
д. Кадоробъ до шодитъ до трехъ
концовъ шврою гранична межа
23 с. гранична межа поворачиваетъ
направо подъ урною 131° 15' рунда №
49° 45', ідемъ заросли доура 163 с. доура
шведъ заросли до 214 саж. даице
дорога идущая ввд. Модсевру ново-
рачиваетъ на шво, а гранична
межа ондъ швоцад земли д. Вар-
чи онъ земель д. Красноборки всидитъ
на накатный полъ и проведитъ

сему 8.
370 саж. граничная межа ново-
рачиваетъ на право подъ урною
162° 15' рунда граничной межи № 67°
30', ідемъ накатнымъ полемъ до пер-
воначального пункта 85 саж. и есегу-
идитъ съ первоначальной шн. состав. урны 81° 45'.

4. Выкупъ подешитъ поимый поштат-
ной грамоты нагнъ имено: урде-
ной земли 762. 419 с. вонъ есимъ урдевною
ваканта 140 с. ф. винусковъ и шво поро-
шкъ шветъ в шрину урдевною есидо-
сти крестыиъ ииъ, накатной 497 с.
733 с. етнокосной 622. 1950 с. ииъ доура урде-
ной 636. 702 с. Полевой земли приходитъ
накатной дворъ пошвоуиъ ед накатнымъ
нагнмъ по 7 с. шво есидена урдевною
земли 7 с. 793 с. не шво есимъ
на основании 5 шн. пр. 8 Октябръ 1863 года,
подареной вемланно урдевною земли
280 с. съ пошвоуиъ еидъ пошвоуиъ на росн-
ски. Кроимъ того в шрину выкупаемого
нагнъ вонъ 48. 1066 с. не шво есимъ шво
отходоуиъ обществу вемланно.

5. Крестыиъ переведены есидной повин-
ности повыкупные шветки, на основании
Высочайшаго урда 30 Июнъ 1863 года.

6. За пошвоуиъ землю вонъ пошвоуиъ
советъ крестыиъ оброча поштатной
грамоты 1033 р. 87 к. в годъ. Три перевоуиъ кре-
стыиъ на выкупные шветки, на основании
Высочайшаго урда 30 Июнъ 1863 года оброчъ
сей пошвоуиъ, за швоуиъ штер. а шнъ 3 сего
урда на 20%, а имено до 827 р. 9 к. в годъ.

Три перемотры уставной грамоты
Мировымъ Съездамъ, платены за неот-
постью градевицы участковъ и поравне-
нию повинности на основании 170 ст. М. Соб.
и Зем. Ук. Вр. Росс., поминкой до ~~1848~~ ¹⁸⁹³ 75 к. За
перемотку всего материала на 32% по постановле-
~~нию Мирового съезда, еще отъ Мирового съезда~~
~~по постановлению за сегоднешняго 20% 178 р. 32 к.~~
318 р. 32 к. и за ~~мотку~~
за канцелярские земли, оговоренныи
выкупной платой составившейся съ
~~116 р. 77 к.~~ 818 р. 32 к.

7. По капитализації сего платежа
~~1848~~ ¹⁸⁹³ 75 к. и въ 6% капитальная цѣна
всѣхъ выкупаемой земли составившей
19216 р. 16 коп. 3638 р. 66 коп.

8. За канцелярской земли, которая подле-
жала выкупу въ теченіи 9 лѣтъ съ
19 февраля 1881 года, не платится.



Мировой Посредникъ Торговли

платежи а также оладены въ
томъ подлинной - Коммерцій Ассоціаціи
Земляки Английскаго Общества

Крестьяне Собственники Общества Д. Красноборска
Уваръ Роговченко, Григорій Фресенко, Михайло
Макаренко, Дмитрій Макаренко, Уманъ Рого-
вченко, Григорій Роговченко, Каритонъ Нелорной,
Василій Фресенко, Григорій Роговченко, Мерти-
цій Фресенко, Давидъ Роговченко, Кузьма Майд-
ренко, Мершико Науменко, Уваръ Скитноко,


Артёмий Поговченко, Иванъ Макаренко, Павло
Макаренко, Паритонъ Макаренко, Ефимий
Орещко, Иосифъ Макаренко, Моисаило Ореш-
енко, Сергей Поговченко, Василий Хукиренко
Срочна Макаренко, Тимофрей Макаренко,
адамыя неграмотныяа поимнои и ругубаюи
проебто росписансея Крестьянино Сидетвен-
нико Марко Павлово Лосенко

Это паштоици выкупиой акт, по
направлеию пограиности. Во ирер-
ради краивии герииаиис, остав-
ленъ соиано въ указании и ириваю
Санада, и цюсрешимъ въ роетомовлеи-
аю отъ 16 августа 1865 г. 95 и 96, въ
моио Сидетвенствур. 1865 г.
Декабрь 7 днд.



Исцѣль отъ правителствѣ Министру
1865 года, Марта 14 днд. Николае Моду
Аудериско по Крестьянини Делегиръ Ириуподе
журналанъ Бесе Марта опредѣлиши отаманъ на
иетяициу аиу вѣзущиго плетениа въ садъ М
783 руб 13 к. и вѣзущиго сеуде 1305 руб 16 коп.
Илиа Ириуподе въ Краевѣ

И. Д. Давидовичъ, Н. Лосенко



УСТАВНАЯ ГРАМОТА

КИЕВСКОЙ ГУБЕРНИИ

Гадомыльскаго УѢЗДА

Мажиринской Волости деревни Красноворки
ВЛАДѢНІЯ Помѣщикъ титулярнаго советника Землемѣра Алексея Ивановича Болмина

§ 1. МѢСТНОСТЬ.

Имѣніе это, на основаніи ^{Постановленій Киевскаго Губернскаго по крестьянскимъ дѣламъ Присутствія съ совѣтскаго Положенія о Губерніяхъ Киевской, Подольской и Волынской, 21-го 1861 года,} приложения къ 150 статьѣ Мѣстнаго Положенія о Губерніяхъ Киевской, Подольской и Волынской, принадлежитъ къ Шестой Мѣстности.

§ 2. СОСТАВЪ КРЕСТЬЯНСКАГО ОБЩЕСТВА.

Въ Деревнѣ Красноворки по 10-й народной переписи числится мужескаго пола душъ: Крестьянъ 124.

Изъ Мѣстнаго состава извѣстно также Губернскій и Уѣздный Присутствіи извѣстно также Владычій, Подворный и др. Красноворки

выкупную сумму тринадцать тысячъ пятьдесятъ два рубля 16 коп.

Членъ Учрежденія М. У.

Уч. д. Производителя дровъ П. П. П.

П. П. П.

№.

свободности на основании 26. Статьи.
 В. Пункта и 28. Статьи. сь отъ каго
 Помещенъ отъ сестры въ россійское
 ний Помещика.

а, Подъ двумя усадьбами во
 помещицкихъ людей — 12. 1314. р.

б, Подъ огородами въ Корчмахъ
 приключенными — 1980. р.

Кроме вышеназванныхъ поместъ
 помещицы приключенными въ
 корчмахъ крестьянской свободности.
 отъ сестры.

в, Подъ Кладбищами — 480. р.

д, Подъ дорогами и поручками 4. д. 202. р.

Итого — 6. д. 1576. р.

Въ Кресты:

а, Подъ Крестами въ домахъ, садахъ,
 огородахъ, амбарныхъ сенихъ
 доступныхъ и конюшней тако
 домов — 11. д. 2220. р.

б, Подъ водною мельницею
 Прудомъ и Мотыхой — 20. д. —

Итого — 13. д. 2220. р.

Всего — 38. д. 1396. р.

§. 8. Въ Кресты являющыя усадьбы — 50.

Подъ оными Земля — 68. д. — 620. р.

Вступной суммой на всю Землю

находящуюся подъ усадьбою сестры,
 отъ сестры Кресты приключенныя 6962 р. 35. р.

Подорожно съ нимъ въ рубли 5% 348 р. 11. р.

Примечаніе: Подорожной билетъ
 усадьбы отъ помещицы въ сестру
 оныхъ, вступной суммой, и подо-
 рожно съ нимъ въ рубли, по рубли
 помещица въ своемъ приключеніи
 подъ сестрою А.

§. 9, Пшеницы двора въ сестру — 2.

Каждый изъ нихъ по 11^м
 десяти на дворъ — итого въ пшеницы
 сани пшеницы сестры, пшеницы
 и вталоконой сестры — 14. д. —

§. 10, Пшеницы двора въ сестру — 47.

Каждый изъ нихъ по 11^м
 десяти на дворъ — итого въ пшеницы
 сани пшеницы пшеницы и вталоконой
 сестры — 517. д. —

§. 11. Кресты двора приключенныя
 Кресты по сестре сестры,
 сестры на 47. дворахъ — 329. д. —

дней приключается на 25. негус по 2.
дня, а на остальную одну неделю 1. ден.
в Зиннене период от 24. сентября по
24. марта на в. негус по 2. ден. а на
20^{ти} негус по одному дню.

§. 23. Завершило десятину до поименного на-
на на почета родичного двора Руб. или
родичного Повинности на основании ст.
151. шкст. Помещен по 12. ден. а на
на в. каково урестан до поименно
на погн 4. ден. по двору
на до поименной урестан приключается
8^{ми} руб. в. кадо, или родичной повинно,
ст. 48. ст. или успеха ден. - на
на по 29. ден. отключается на север
погн 18. ден. на Зиннене погн.

§. 24. Дворъ Платеши двора на кере, на по
стеновении Мирового суда на основа-
нии Помещен 162. ст. по погн и на
а. или: в. ден. в. в. Сона каидара
лога - приключается на основании 164. ст.
или ст. на Помещен на погн в. погн.

§. 25. На в. приключении основании

или или в. погн погн двора
погн в. кадо на кадо в. погн
49. кадо кадо кадо кадо
ден. — — — — — 1543. а. — —

За все поименно двора погн
та же — — — — — 686. р. — —

Перед двора ден. в. кадо кадо
Повинности, приключается на
успеха работ ден. — — — — — 4116,


или или: в. кадо погн 2470
в. Зиннене — — — — — 1645.

Погн или кадо кадо кадо кадо
на двора на и кадо кадо кадо
ст. кадо кадо кадо кадо кадо
кадо кадо А. кадо кадо кадо кадо

V. Добровольный отъезд в Уставной
Трудовой.

§. 26. Крестьяне или или или
или кадо кадо кадо кадо кадо
кадо, и кадо кадо кадо кадо
кадо кадо кадо кадо кадо кадо
кадо — — — — —

у



Geo

ПОДВОРНАЯ ОПИСЬ

Кіевской губерніи *Людомырскіаго* Уѣзда.

*Милурицкой Волости Деревни Красноборки
Владиміа Поповича Митрофанова Свѣтл.
ица Семіона Александровича Свѣтл.*



М. А.

ИМЕНА И ПРОЗВАНИЯ ХОЗЯЙСТВ

КОЛИЧЕСТВО

УСАДБОВОЙ

ВЪ ЧЕРТѢ СЕЛЕНІЯ. ВНЕ ЧЕРТЫ СЕЛЕНІЯ.

ДЕСЯТ. САЖ. ДЕСЯТ. САЖ.

надѣляемой въ пользованіе крестьянъ земли.

Выкупная сумма за усадьбы.

Повинности крестьянъ за пользованіе усадьбами и полевыми надѣлами, въ годъ.

П о л е в о й .

КОРЕННАГО НАДѢЛА. ДОПОЛНИТЕЛЬНОГО. ВСЕГО ПОЛЕВЫХЪ УГОДИЙ.

Десят. Саж. Десят. Саж. Десят. Саж.

Руб. Коп.

За усадьбу.

За полевой надѣль.

ДЕНЬГАМИ.

РАБОТОЙ.

Руб. Коп.

ЛѢТНИХЪ ДНЕЙ.

ЗИМНИХЪ ДНЕЙ.

ИМЕНА И ПРОЗВАНИЯ ХОЗЯЙСТВ	УСАДБОВОЙ		П о л е в о й .						Выкупная сумма за усадьбы.		Повинности крестьянъ за пользованіе усадьбами и полевыми надѣлами, въ годъ.			
	ВЪ ЧЕРТѢ СЕЛЕНІЯ.		ДОПОЛНИТЕЛЬНОГО.		ВСЕГО ПОЛЕВЫХЪ УГОДИЙ.		Руб. Коп.		За усадьбу.		ДЕНЬГАМИ.		РАБОТОЙ.	
	ДЕСЯТ.	САЖ.	ДЕСЯТ.	САЖ.	ДЕСЯТ.	САЖ.	Руб.	Коп.	Руб.	Коп.	Руб.	Коп.	ЛѢТНИХЪ ДНЕЙ.	ЗИМНИХЪ ДНЕЙ.
1 Иванъ Спиридовъ Волостно	1	1065			7		147	26	7	36	14		51	32
2 Андрей Михайловъ Волостно	1	1181			7		152	19	7	60	14		51	32
3 Иванъ Семеновъ Волостно	1				7		102		5	10	14		51	32
4 Семеновъ Ильичевъ Волостно	1	27	0207		877	61	103	14	5	15	"	"	"	"
5 Никифоровъ Степановъ Волостно	1	1476			7		164	73	8	23	14		51	32
6 Николай Максимовъ Волостно	1	708			7		122	9	6	60	14		51	32
7 Федоръ Андреевъ Макаренко	1	1647			7		171	99	8	54	14		51	32
8 Матвей Степановъ Волостно	1	1170			7		151	72	7	38	14		51	32
9 Михаилъ Михайловъ Волостно	1	1237			7		154	57	7	72	14		51	32
10 Василий Юрьевъ Волостно	1	1264			7		155	93	7	79	14		51	32
11 Александръ Ивановичъ Волостно	1	301			7		114	74	5	73	14		51	32
12 Григорій Ивановичъ Волостно	1	2			7		105	91	5	29	14		51	32
13 Иванъ Карповъ Волостно	1	1400			7		161	50	8	7	14		51	32
14 Александръ Михайловъ Волостно	1	1050			7		146	62	7	33	14		51	32
15 Иванъ Михайловъ Волостно	1	1050			7		146	62	7	33	14		51	32

Имя Волостно

И

№ семейнаго участка.

ИМЕНА И ПРОЗВАНІЯ ХОЗЯЕВЪ.

Количество пшѣ				надѣляемой въ пользованіе крестьянъ земли.						Выкупная сумма за усадьбы.		Повинности крестьянъ за пользованіе усадьбами и полевыми надѣлами, въ годъ.													
												Усадьбой.				Полевой.				За усадьбу.		За полевой надѣль.			
												въ чертѣ селенія.		внѣ чертъ селенія.		кореннаго надѣла.		дополнительнаго.		всего полевыхъ угодій.		Руб.	Коп.	ДЕНЬГАМИ.	
Десят.	Саж.	Десят.	Саж.	Десят.	Саж.	Десят.	Саж.	Десят.	Саж.	Руб.	Коп.	Руб.	Коп.	Руб.	Коп.	ЛѢТНИХЪ ДНЕЙ.	ЗИМНИХЪ ДНЕЙ.								
16	Мереміи Димитріевъ Коуменско			1	1405			7		7		161	71	8	8	14	51	32							
17	Евпримъ Мерковъ Фресенко			1	1539			7		7		180	15	9		14	51	32							
18	Фредоръ Мертovieвъ Фресенко			1	1540			7		7		169	57	8	47	14	51	32							
19	Димитрии Семеновъ Макаренко			1	1447			7		7		163	37	8	16	14	51	32							
20	Гавриилъ Семеновъ Макаренко			1	1412			7		7		183	26	9	16	14	51	32							
21	Досифъ Котодратіевъ Макаренко			1	1300			7		7		157	25	7	86	14	51	32							
22	Фроиза Фредоровъ Макаренко			1	1446			7		7		165	58	8	27	14	51	32							
23	Кузьма Ивачковъ Макаренко			1	1152			7		7		150	96	7	54	14	51	32							
24	Семетъ Андреевъ Фресенко			1				7		7		102		5	10	14	51	32							
25	Сизотъ Бригоріевъ Вловченко			1	1645			7		7		171	91	8	59	14	51	32							
26	Мазоръ Самойловъ Вловченко			1	1215			7		7		153	63	7	68	14	51	32							
27	Василии Мироновъ Коуменско			1	383			7		7		123	37	6	16	14	51	32							
28	Михаилъ Котиковъ Воломенко			1	103			7		7		106	37	5	31	14	51	32							
29	Давидъ Максимовъ Вловченко			1	1280			7		7		156	40	7	82	14	51	32							

Мп

№ семейнаго участка.

ИМЕНА И ПРОЗВАНІЯ ХОЗЯЕВЪ.

ИМЕНА И ПРОЗВАНІЯ ХОЗЯЕВЪ.	Количество пылъ				падѣляемой въ пользованіе крестьянъ земли.				Выкупная сумма за усадьбу.		Повинности крестьянъ за пользованіе усадьбами и полевыми надѣлами, въ годъ.							
	Усадьбой.				Полевой.				Руб.	Коп.	За усадьбу.		За полевой надѣль.					
	въ чертѣ селенія.		въ чертѣ селенія.		кореннаго надѣла.		дополнительнаго.				всего полевыхъ угодій.		Руб.	Коп.	денъгами.		работой.	
	Десят.	Саж.	Десят.	Саж.	Десят.	Саж.	Десят.	Саж.	Десят.	Саж.	Руб.	Коп.			Руб.	Коп.	Лѣтнихъ дней.	Зимнихъ дней.
30 Андрей Савинъ Шибурин	1	1240			7				7		154	70	7	73	141		51	32
31 Сормъ Мріевъ Фресетко	1	1250			7				7		156	40	7	52	141		51	32
32 Михаилъ Васильевъ Фресетко	1	399			7				7		118	95	5	94	141		51	32
33 Василий Фрилинъ Волошино	1	55			7				7		104	33	5	21	141		51	32
34 Іовъ Федоровъ Симоуѣ	1	1059			7				7		145	25	7	41	141		51	32
35 Григорій Семеновъ Фресетко	1	504			7				7		135	72	6	93	141		51	32
36 Артемій Романовъ Роговченко	1	1166			7				7		151	55	7	37	141		51	32
37 Маври Романовъ Роговченко	1	1166			7				7		151	55	7	37	141		51	32
38 Григорій Артемьевъ Роговченко	1	717			7				7		132	47	6	62	141		51	32
39 Федоръ Артемьевъ Роговченко	1	987			7				7		143	94	7	19	141		51	32
40 Матвій Андреевъ Роговченко	1	584			7				7		126	82	6	34	141		51	32
41 Михаилъ Андреевъ Макаренко	1	220			7				7		111	35	5	56	141		51	32
42 Иванъ Андреевъ Макаренко	1	866			7				7		138	80	6	94	141		51	32
43 Семёнъ Исаковъ Макаренко	1	1200			7				7		153	"	7	65	141		51	32

59

№ семейнаго участка.

ИМЕНА И ПРОЗВАНІЯ ХОЗЯЕВЪ.

№ семейнаго участка.	ИМЕНА И ПРОЗВАНІЯ ХОЗЯЕВЪ.	Количество пашъ				пашлемой въ пользованіе крестьянъ земли.						Выкупная сумма за усадьбы.		Повинности крестьянъ за пользованіе усадьбами и полевыми пашлями, въ годъ.					
		Усадьбой.				Полевой.						Руб.	Коп.	За усадьбу.		За полевой пашель.			
		въ чертѣ селенія.		въ чертѣ селенія.		кореннаго пашля.		дополнительнаго.		всего полевыхъ угодій.				Руб.	Коп.	Руб.	Коп.	деньгами.	
		Десят.	Саж.	Десят.	Саж.	Десят.	Саж.	Десят.	Саж.	Десят.	Саж.	Руб.	Коп.					Руб.	Коп.
44	Михайловъ Никитовъ Макаренко	1				7				7		102	..	5	10	14.		51.	32
45	Саримовъ Никитовъ Макаренко	1	393			7				7		118	40	5	93	14.		51	32
46	Михайловъ Макаренко																		
46	Иванъ Федоровъ Макаренко	1	..			7				7		102	..	5	10	14.		51	32
47	Мвсичъ Мвановъ Сумровъ	1	200			7				7		110	50	5	52	14.		51.	32
48	Василь Потановъ Мвза	1	..			7				7		102	..	5	10	14.		51	32
49	Милосей Федоровъ Двемин	1	831			7				7		137	31	6	86	14.		51	32
50	Милосей Андреевъ Арсискино	1	6			7				7		102	25	5	11	14.		51	32
	Итого	68.	620	343	343	..	1062	21	347	87	186.	..	2499.	1568.
	<p>Составилъ Милосей Федоровъ Двеминъ Мировой посредникъ Ковалева</p>																		

Семь

№ семейнаго участка.

ИМЕНА И ПРОЗВАНІЯ ХОЗЯЕВЪ.

Количество вынѣ

Усадьбой.

въ чертѣ селенія.

въ чертѣ селенія.

Десят.

Саж.

Десят.

Саж.

Надѣлемой въ пользованіе крестьянъ земли.

Полевой.

ореннаго надѣла.

дополнительнаго.

всего полевыхъ угодій.

Десят.

Саж.

Десят.

Саж.

Десят.

Саж.

Выкупная сумма за усадьбы.

Руб.

Коп.

Обязанности крестьянъ за пользованіе усадьбами и полевыми надѣлами, въ годъ.

За усадьбу.

За полевой надѣлъ.

деньгами.

работой.

Руб.

Коп.

лѣтнихъ дней.

зимнихъ дней.

Копи

Копия

Цѣна 2 коп. сер.

27

Примочение м.тер. А.

ПОДВОРНАЯ ОЖИТЬ

Кіевской губернии Подольскаго уѣзда. Мелитинской
волости дер. Красноборки м.тер. и
помѣщика Митуринскаго Соботкина
Землева Т.В.И.

1867 года

Ау

№ семейного участка.	ИМЕНА И ПРОЗВАНІЯ ХОЗЯЕВЪ.		КОЛИЧЕСТВО										ВЫКУПНЫЕ ПЛАТЕЖИ КРЕСТЬЯНЪ ЗА ПОЛЬЗОВАНИЕ УСАДЬБАМИ И ПОЛЕВЫМИ НАДЪЛАМИ ВЪ ГОДЪ.				
			УСАДЬБНОЙ.		ПОЛЕВОЙ.						ЗА УСАДЬБУ.		ЗА ПОЛЕВОЙ НАДЪЛЪ.		Окончательно опредѣленный выкупной платежъ со двора за скидку 20%.		
			ВЪ ЧЕРТѢ СЕЛЕНІЯ.		КОРЕННАГО НАДЪЛА.		ДОПОЛНИТЕЛЬНАГО.		ВСЕГО ПОЛЕВЫХЪ УГОДІЙ.		Рубли.	Коп.	Рубли.	Коп.			
			Десят.	Саж.	Десят.	Саж.	Десят.	Саж.	Десят.	Саж.					Рубли.	Коп.	Рубли.
1.	Иванъ Тригорьевъ Роговичко		1.	63	"	"	7.	"	Дорож	7.	"	6.	44.	14.	"	16.	35.
2.	Сергій Лукьяновъ Роговичко		1.	165	"	"	7.	"	шмелей	7.	"	7.	60.	14.	"	17.	28.
3.	Митѣ Леонтиевъ Роговичко		1.	78	"	"	7.	"	пш	7.	"	5.	10.	14.	"	15.	20.
4.	Сергій Алексеевъ Роговичко		1.	46	огородами	"	"	"	"	"	"	5.	15.	"	"	4.	12.
5.	Никифоръ Степаньевъ Антоновъ		3.	201	"	"	7.	"	надѣл	7.	"	7.	60.	14.	"	17.	28.
6.	Кондратъ Максимовъ Шевченко		1.	207	"	"	7.	"	"	7.	"	6.	60.	14.	"	16.	48.
7.	Седоръ Андреевъ Макаренко		1.	165	"	"	7.	"	за	7.	"	7.	60.	14.	"	17.	28.
8.	Мертвѣй Сурривъ Фесенко		1.	655	"	"	7.	"	"	7.	"	6.	57 ⁴⁹	14.	"	16.	45 ⁴⁰
9.	Михаилъ Лукьяновъ Роговичко		1.	153	"	"	7.	"	одиче	7.	"	7.	60.	14.	"	17.	28.
10.	Василій Чоревъ Фесенко		1.	182	"	"	7.	"	свѣлой	7.	"	7.	60.	14.	"	17.	28.
11.	Степанъ Угнатъевъ Налорный		1.	100	"	"	7.	"	"	7.	"	5.	73.	14.	"	15.	78 ⁷⁹
12.	Проксрій Угнатъевъ Налорный		1.	166	"	"	7.	"	"	7.	"	5.	29.	14.	"	15.	42 ⁴⁴
13.	Иванъ Карновъ Налорный		3.	485	"	"	7.	"	Безъ	7.	"	7.	60.	14.	"	17.	28.
14.	Лаврентій Никифоровъ Науменко		1.	198	"	"	7.	"	"	7.	"	7.	33.	14.	"	17.	71 ⁷¹
15.	Исидоръ Никифоровъ Науменко		"	201	"	"	7.	"	подвор	7.	"	4.	27	14.	"	14.	41 ⁶²
16.	Мерентій Дмитриевъ Науменко		2.	73	"	"	7.	"	"	7.	"	7.	60.	14.	"	17.	28.
17.	Сергей Марковъ Фесенко		1.	159	"	"	7.	"	пш	7.	"	7.	60.	14.	"	17.	28.

Безъ

ВЫПУСК НАДѢЛЯЕМОЙ ВЪ ПОЛЬЗОВАНИЕ КРЕСТЬЯНЪ ЗЕМЛИ.

Выкупные платежи крестьянъ за пользование усадьбами и полевыми надѣлами въ годъ.

№ семейнаго участка.	ИМЕНА И ПРОЗВАНІЯ ХОЗЯЕВЪ.		КОЛИЧЕСТВО		УСАДЬБНОЙ.				ПОЛЕВОЙ.				Окончательно опредѣленный выкупной платежъ со двора за скидку 20%.			
			УСАДЬБНОЙ.		КОРЕННАГО НАДѢЛА.		ДОПОЛНИТЕЛЬНАГО.		ВСЕГО ПОЛЕВЫХЪ УГОДІЙ.		за усадьбу.		за полевой надѣл.			
			ВЪ ЧЕРТѢ СЕЛЕНІЯ.		ВЪ ЧЕРТѢ СЕЛЕНІЯ.		ДЕСЯТ. САЖ.		ДЕСЯТ. САЖ.		РУБЛ. КОП.		РУБЛ. КОП.			
			ДЕСЯТ.	САЖ.	ДЕСЯТ.	САЖ.	ДЕСЯТ.	САЖ.	ДЕСЯТ.	САЖ.	РУБЛ.	КОП.	РУБЛ.	КОП.	РУБЛ.	КОП.
18.	Осдоръ Месртодіевъ Фрисенко		1.	13.	7	"	7	"	7	"	7	60.	14.	"	17	28
19.	Димитрій Семеновъ Макаренко		1.	11.	7	"	раф	"	7	"	7	60.	14.	"	17	28
20.	Тригорій Семеновъ Макаренко		1.	13.	7	"	"	"	7	"	7	60.	14.	"	17	28
21.	Госифр Кондратовъ Макаренко		1.	10.	7	"	верст	"	7	"	7	26/84	14.	"	17	28
22.	Фроиа Федоровъ Макаренко		1.	14.	7	"	"	"	7	"	5.	41.	14.	"	15.	52.
23.	Косма Ивановъ Макаренко		1.	10.	7	"	ка	"	7	"	5.	45.	14.	"	15.	56.
24.	Семенъ Андреевъ Фрисенко		1.	9.	7	"	"	"	7	"	5.	10.	14.	"	15.	28.
25.	Сигонъ Тригорьевъ Роговченко		2.	3.	7	"	ва	"	7	"	7	60.	14.	"	17	28.
26.	Андрей Самойловъ Роговченко		"	10.	7	"	"	"	7	"	3	82.	14.	"	14	25.
27.	Василій Мироновъ Науменко		1.	17.	7	"	мощ	"	7	"	6.	16.	14.	"	16.	12.
28.	Фришмонъ Кононовъ Воиновичко		2.	30.	7	"	"	"	7	"	5.	31.	14.	"	15.	44.
29.	Давидъ Максимовъ Роговченко		2.	3.	7	"	челн	"	7	"	7	60.	14.	"	17	28
30.	Андрей Саввинъ Шурый		1.	15.	7	"	"	"	7	"	7	60.	14.	"	17	28
31.	Сергей Юрьевъ Фрисенко		1.	8.	7	"	"	"	7	"	6.	91.	14.	"	16.	72.
32.	Михаилъ Васильевъ Фрисенко		1.	5.	7	"	"	"	7	"	5.	94.	14.	"	15.	95.
33.	Василій Фришмовъ Воиновичко		1.	3.	7	"	"	"	7	"	5.	18.	14.	"	15.	34.
34.	Госъ Федоровъ Самосудъ		1.	7.	7	"	ного	"	7	"	6.	58.	14.	"	16.	46.
35.	Трофимъ Семеновъ Фрисенко		1.	10.	7	"	"	"	7	"	6.	93.	14.	"	16.	74.
36.	Артемъ Потаповъ Роговченко		1.	5.	7	"	вакан	"	7	"	6.	32.	14.	"	16.	26/75
37.	Павелъ Потапьевъ Роговченко		1.	10.	7	"	"	"	7	"	7	57.	14.	"	17.	26/75
38.	Тригорій Артемовъ Роговченко		1.	10.	7	"	ма	"	7	"	6.	62.	14.	"	16.	49.

Мощ

№ семейнаго участка.

ИМЕНА И ПРОЗВАНІЯ ХОЗЯЕВЪ.

КОЛИЧЕСТВО
УСАДЬБНОЙ
ВЪ ЧЕРТѢ
СЕЛЕНІЯ.

ВЪ НАДѢЛЯЕМОЙ ВЪ ПОЛЬЗОВАНИЕ КРЕСТЬЯНЪ ЗЕМЛИ.

Выкупные платежи крестьянъ за пользование усадьбами и полевыми надѣлами въ годъ.

№ семейнаго участка.	ИМЕНА И ПРОЗВАНІЯ ХОЗЯЕВЪ.	КОЛИЧЕСТВО УСАДЬБНОЙ ВЪ ЧЕРТѢ СЕЛЕНІЯ.		ВЪ НАДѢЛЯЕМОЙ ВЪ ПОЛЬЗОВАНИЕ КРЕСТЬЯНЪ ЗЕМЛИ.						Выкупные платежи крестьянъ за пользование усадьбами и полевыми надѣлами въ годъ.				Окончательно опредѣленный выкупной платежъ со двора за скидку 20%.					
		Десят.	Саж.	УСАДЬБНОЙ.		ПОЛЕВОЙ.				ЗА УСАДЬБУ.		ЗА ПОЛЕВОЙ НАДѢЛЬ.							
				Десят.	Саж.	Десят.	Саж.	Десят.	Саж.	Десят.	Саж.	Рубли.	Коп.	Рубли.	Коп.	Рубли.	Коп.		
39.	Федоръ Артемовъ Боговченко	1.	32	7	"	7	"	7	"	5.	78	14.	"	15	84.				
40.	Иванъ Андреевъ Боговченко	1.	133	7	"	140	вс.	7	"	6.	94	14.	"	16	83.				
41.	Михаилъ Андреевъ Макаренко	1.	70	7	"	н 280	вс.	7	"	5.	56	14.	"	15	155.				
42.	Иванъ Андреевъ Макаренко	1.	94	7	"	усадьб		7	"	6.	94	14.	"	16	64.				
43.	Семенъ Семеновъ Макаренко	1.	120	7	"	усадьб		7	"	7	60	14.	"	17	75.				
44.	Никифоръ Никитинъ Макаренко.	"	210	7	"	пои		7	"	4.	60	14.	"	14	28.				
45.	Каримонъ Никитинъ Макаренко	1.	170	7	"	земли		7	"	5.	93	14.	"	15	88.				
46.	Павелъ Федоровъ Макаренко	1.	90	7	"	подарен		7	"	5.	10	14.	"	15	94.				
47.	Иванъ Ивановъ Скитковъ	1.	33	7	"	пои		7	"	5.	52	14.	"	15	28.				
48.	Василій Томановъ Сыла	1.	22	7	"	пои		7	"	5.	10	14.	"	15	61.				
49.	Милосердъ Федоровъ Дьяченко	1.	60	7	"	пои		7	"	5.	23	14.	"	15	28.				
50.	Милосердъ Андреевъ Ерешенко	1.	110	7	"	всего		7	"	5.	11	14.	"	15	39.				
						Всего 217		1889		Данов. 4000		437		58		350		7	

Итого 75. 140 " 343. " 217. 1969. 560. 1969. 318 17 1123 58. 1203 40

Примечаніе: Земельный налогъ на 32% определеннаго постановленіемъ Мирового суда 1865 года, и по вѣдѣнію уездной градоначальниці сумма понижена до 54 руб. 81 коп. 32 к.



Сирова и др. предприниматели. В. Морской.

Эта настоящая надпись, по исправленію погрѣшностей въ универсальномъ кадастрѣ, составлена комиссіей, назначенной Мировымъ судомъ 1865 года. Делопроизводитель: Милосердъ Федоровъ Дьяченко.





**УСТАВНАЯ ГРАМОТА
КИЕВСКОЙ ГУБЕРНИИ**

Городомельскаго УѢЗДА

Владѣнія дер. Красноборки Межиричской волости, помещика Митурлянского Советника Замислава Антоновича Бѣлинны; вновь составлена на основаніи постановленій Мироваго Съезда 16 Августа 1865г. №95.

I. МѢСТНОСТЬ.

§1. Мѣстнѣ это, на основаніи приложенія къ 150 статьи Мѣстнаго Положенія о Губерніяхъ Киевской, Подольской и Волынской, принадлежитъ къ мѣстѣ Мѣстности.

II. СОСТАВЪ КРЕСТЬЯНСКАГО ОБЩЕСТВА.

§2. Въ дер. Красноборка по 10-й народной переписи числится мужескаго пола душъ:

Крестьянъ-собственниковъ

132.

гу

III. Земельное устройство крестьян:

§3. Крестьянские угодья с коренными наделами	49.
Огородник	1.
§4. Подписи мирской земли:	
Удобной: усадебной в чертах еменей	750 1413 р.
усадебная ваканта	1406 р.
пахатной	497 733 р.
сенокосной	622 195 р.
итого	6562 702 р.
Неудобной:	
в усадьбах	32 207 р.
в полевых	143 р.
итого	40 106 р.
Всего	6402 808 р.

Примечание: 1. Усадебной земли на плане измер. 280 с. состоящей подведомственным магазином, подарено Семанто помещицкою и своею усадьбою.

2. Количество усадебной земли состоящей в подворном пользовании домохозяев подробно показано в прилагавшейся к сему подворной описи под измер. с.

§5. Всего крестьянских усадеб	50.
Годовая выкупная плата за состоящую поддомными землями	254 р. 41 к.
Выкупной суммы за усадьбы	4234 р.

Необходима выкупить платившей 799 р. на основ. 5 п. прав. Доклада 1863 года и 280 с. под магазин подаренной Семанто.

Примечание: Запоминание на 32%, определенным постановлением Мироваго Совета 16 числа 1865 года 1895. по повелению усадебной градоу, соданный планом помещицы. 172 р. 75 к. ~~174 р. 75 к.~~

§6. Коренная пахта в предельном на каменей 49 дворов по ф. в. всего 3430.

Дополнительная пахта в подворном пользовании, в том числе усадебная ваканта 1406 р. и усадебной земли подаренной помещицкою Семанто подведомственным магазином 280 с. всего 2170 196 р.

§7. Описание границ мирской земли. Мирская земля крестьян с одностороннего дер. Красноборни. Начало в стороне с севера Восточного угла по старому межу разграниченной группы помещицкою срубленной называемое Валуево, доу поваро ступкою 623 с. рудой 10 14 15 да между срубленной ступкою, до пашанного поля а в 708 с. по довар ступкою поворачиваем на право по дуге 126 40 рудой 10 8 35. идем пашанною полей до помещицкою сенокоса 292 с. чрез ступкою до пашанного поля 335 с. далее пашанною полей до граничной межи 397 с. срубленной межи поворачиваем на право по дуге 26 рудой

Me

медии $28^{\circ} 25'$ идемъ на каменный подемъ
и на протяжении своемъ отъ 2 до 103 с. пере-
скаемъ стокосную заросль, оставивъ до-
левою сторону на протяжении всего грена
с. Медкирки дойдя до урочища слогъ
32 с. граничная межа поворачиваетъ на
лево под угломъ $79^{\circ} 20'$ рунъ граничной
медии $20^{\circ} 14' 15''$ идемъ на каменнымъ подемъ
въ 48 с. перескаемъ дорожку идущую, въ
с. Медкирку и пройдя граничной
медкой отграниченной грена с. Медки-
рки 52 с. межа поворачиваетъ направо
по спорной меде крестьянъ стокосную
рунъ под угломъ $160^{\circ} 15'$ рунъ межа 88 с.
 $74^{\circ} 30'$ идемъ на каменнымъ подемъ до 22 с.
межа поворачиваетъ направо под угломъ
 $112^{\circ} 45'$ рунъ 288 $38^{\circ} 15'$ идемъ дорожкой до урочища
Урады 19 с. кодовая межа поворачиваетъ
по надъ крестьянскими усадьбами направо
под угломъ 105° рунъ до $36^{\circ} 45'$ пройдя до
поименна Урады 15 с. кодовая межа пово-
рачивается направо идемъ чрезъ огороды
и отъ 30 с. до 35 с. перескаемъ урочку даме въ
 146 с. оставивъ усадьбы, идемъ сморкисъ смъ
стому по надъ прудомъ до канавы 18 с. рунъ
кодовая межа поворачиваетъ направо
по канаву отграниченной поименной меже
под угломъ $131^{\circ} 30'$ рунъ межи $88^{\circ} 45'$
идемъ по надъ крестьянскими усадьбами
 18 с. даме по надъ поименными каменнымъ
подемъ и отъ 460 до 468 с. перескаемъ дорожку
идущую въ городъ Вадошны дойдя до 220 с.
канаву поворачиваетъ направо, а кодовая

межа непрерывная своею направленіемъ идемъ
на каменнымъ подемъ до 90 с. рунъ межи по
вакановаемъ направо по меже отграниченной
грена поименна отъ крестьянскихъ
под угломъ 110° рунъ межи $28^{\circ} 15'$ идемъ
сморкисъ стокосомъ и въ 25 с. перескаемъ
канаву дойдя до 74 с. межа поворачиваетъ на
право под угломъ $116^{\circ} 13'$ рунъ межи $78^{\circ} 04'$
 $46'$ идемъ межею отграниченной поименна
меже, отъ крестьянскихъ стокосовъ; - 133 с.
рунъ кодовая межа поворачиваетъ направо
под угломъ $149^{\circ} 30'$ рунъ кодовой межи
 88 с. до граничной межи отграниченной
землею дер. Красноборки отъ с. Завошны;
поворачиваетъ направо под угломъ $93^{\circ} 45'$
рунъ граничной межи $80^{\circ} 21' 30''$ идемъ
сморкисъ стокосомъ и въ 42 с. перескаемъ
канаву, даме до каменна подемъ 160 с.
идемъ на каменнымъ подемъ и отъ 264 до
 298 с. перескаемъ стокосъ, даме на про-
тяженіи 44 с. граничная межа перескаемъ
дорожку идущую изъ Красноборки, въ с. За-
вошны. всходимъ на поименной подемъ
и идемъ до урочища 1205 с. межа поворачиваетъ
направо граничной межею отграниченной
землею д. Красноборки, отъ земли д. Ладо-
ровъ под угломъ $113^{\circ} 15'$ рунъ граничной
медии $80^{\circ} 08' 15''$ идемъ поименнымъ подемъ
до дорожки и отъ 482 до 490 с. перескаемъ
дорожку идущую въ д. Машу Бару! - отъ дорожки
идемъ крестьянскими подемъ до урочища
660 с. граничная межа поворачиваетъ
на лево под угломъ $156^{\circ} 30'$ рунъ граничной
медии

до 64° 45' идет палаткишником до урочища
 именной 14е. а от 212 отиди палаткишником
 до именной заросли 232е. зарослею до урочища 257е.
 урочища поворачивает палаткишником до урочища
 №15! ручья граничной межи №1. идет
 палаткишником с южной стороны оставив палаткишником
 сторону земли дер. Ходоровъ доходит до 3^е
 концов ипрю граничная межа поворачи-
 вает направо под урочищ 131° 15' ручья 20
 49° 45' идет зарослею до 214е. далее дорога
 межи зарослею до 214е. далее дорога
 идущая в д. Модеевку поворачивает палаткишником
 а граничная межа отделившая землю
 д. Миря от земли д. Красновошки, вела до
 палаткишником ипрю доходит 37е.
 граничная межа поворачивает на
 право под урочищ 162° 15' ручья граничной
 межи №1 64° 30' идет палаткишником по
 межи до первоначального пункта
 85е. и соединяется с первоначальной землей
 составляющей урочищ 181° 45'.

IV. Новинности крестьян
 заповуземан:

§8. Выкупная плата за 599р 29к
 коренной надель всею в годъ 548р 80к.

За доплатительной надель за

обществом в с подворной разает 350р-7к.
 ки всего в годъ, с пекшотенским 280с. ~~348р 32к.~~
 под магазинъ неволокнистый палаткишником

§9. Выкупной суммы за коренной надель 9988р 16к
 9144р 60к.
 За доплатительной надель 5834р 50к.
 5885р 33к.

Примечание: 1. За помещением на
 32^е определенным постановлением
 Мирового Съезда 16 августа 1865 года
 по повелению уставной грамоты,
 родивший плановъ помещиком:

За коренной надель до 407р 52к.
 377р 10к.
 — Доплатительной — до 236р 85к.
 238р 5к

2. Сравнение новинности произве-
 дею на основании постановлений
 Мирового Съезда, ст. 170 ст. 107 и
 ст. 111. и пр. Кем., по превышению та-
 ковой, с уставной платой в
 №5-63к. №7-99к. №9-12к. №10-19к.
 №13-47к. №16-48к. №17-89к. №18-71к.
 №19-56к. №20-36к. №25-99к. №29-45
 22к. №30-13к. №42-5к. всего на 6р 9к.

§10. Войной у крестьян иппетей в деревнях
 и в ставах и покосах, а в полях и в
 долах и ручьях.

§11. Вакансов в распоряжении помещика
 иппетей - выкупаем обществом по-
 мещанско, обложены платкою.

Мир

Посредник наложил свой отпав гасвои...
 нный, предвзятым по именованным до...
 являясь, кто они на основании гв. от. 1. и...
 сего отпав по волеи, и оуи отъхав...
 отъ именованной части усадебной земли, и
 отъхавъ въ своемъ покрованнхъ кессенныхъ
 одной десадины - и кто отъхавъ по казеннымъ
 землямъ въ погварной отпав, да и въ иртенъ
 отъхавъ въ иртенъ отъхавъ по волеи
 отъхавъ усадебной земли отъхавъ въ иртенъ
 покрованнхъ - Владычьи земли д. Красноводск
 Предвзятымъ соотвѣтствъ до поименованныхъ
 подвоянхъ отпав, въ покрованнхъ въ иртенъ
 сумми на усадебную землю, и обрета въ иртенъ
 прикитомъ царскъ соотвѣтствъ на казеннхъ
 усадебной земли, который до иртенъ казеннхъ
 иеретодий феллако, артемъ Воловченко, на
 Воловченко, Григорий Воловченко, Федоръ Воловч
 и Соменъ Макаренко въ сиротствѣ отъхавъ
 отпавъ въ своемъ покрованнхъ - иртенъ
 подвоянхъ отпавъ представитъ въ сиротствѣ
 посредникъ для вселенствъ иртенъ и
 посредникъ въ сиротствѣ сиротствъ - Соменъ
 иртенъ закономъ въ иртенъ крестъ
 иртенъ предъ иртенъ небако, и потому сиротствъ
 въ сиротствѣ опончачено по иртенъ - въ иртенъ
 иртенъ сиротствъ сиротствъ -

Мирской посредникъ Воловчичъ -
 Поименованъ, Митрофанъ Воловчичъ
 Землемѣръ Александръ Воловчичъ
 Свѣдѣннхъ
 Мирской посредникъ Воловчичъ

новъ Старшина [REDACTED] Евтушенко

Доброво иртенъ. иртенъ сиротствъ Воловчичъ,
 сиротствъ Воловчичъ, и сиротствъ Воловчичъ
 / Дорожничъ. сиротствъ сиротствъ
 сиротствъ сиротствъ сиротствъ
 временно-сиротствъ сиротствъ
 сиротствъ сиротствъ сиротствъ

Кр

Дипломный Мировой посредник 3^о Числа
 Ермак Сагомаисевский Числа по Числам
 Грамоты деревни Красноводны.

Год	Искать или число	Исполнение Грамоты.
	Сентябрь 29	Получена грамота на выделку на 1/2 отъезда в д. Красноводны для разработки при постройке и введении Числам Грамоты.
1862.	"	Воронежскому и симбирскому Воин- скому Старшинскому приездом на то число в д. Красноводны отъезда составили грамоты на до- судоты.
	"	Семскому Старшине д. Красноводны оставили на 1/2 отъезда в д. Красноводны отъезда.
	Сентябрь 1	Получена грамота на постройку Числам Грамоты на постройку Семского села - а также в д. Красноводны в дачах саян Семки, Владимирову и Крестьянам, при Воронежском Волостном Старшине, Ивану, Антониеву, и Добросовестном Тимофеев Семкиных, Ермолаев Семкиных, и Урван Ковалеву Мировой посредник Ковалев

Зависения

Уполномоченный отъ крестьянъ Д. Красно-
Борки Попычика Демидова Емилины, а именно:
Михаила Богоченка, Василия Фресенка, Мисер-
тода Фресенка, Василия Богоченка, Ефимия Фре-
сенка. и Григория Богоченка, послыдававших по
судебнаго иль уставной грамоты этого
минис 28 мая 1864 года въ г. Радомисль въ
присутствіи Радомисльского Мирового Съезда:

Уполномоченныя завели:

1.) Относительно ижежности: а) что Д. Красно-
Борка на основаніи приложенія къ 150 ст. Минис-
Полози. отнесена была первоначально къ седьмой
ижежности Б, что въ ижежной ижежности
Краснобурка отнесена вандеміе поддольнаго
распоряженія Судебнаго по крестьянскимъ деламъ
Присутствія Б, что оуточная земля въ Краснобурке
по Б ижежности ситлаются весьма высокою и
выкупной платой по сей оуточной ижежени-
тебной, ибо оуточка эта несовмѣстна съ
Дн. с. в. ижежной ситлаются и урочнаго
земли какъ пахатной мааръ и ситлаются 2,
что пахатная земля даются урочнаго ситлаются
до 3, а ситлаются болотные, содержащихъ же-
лезную руду и потому тощи и даются ситлаются
земной окопи, около 20 пудовъ ситлаются, а
потому пудовъ отнесеніи Краснобурка

в 7 месяцев и означенных учеников
ни новинкой на словах что будет дозво-
лено законом.

2) Во 25 уставной грамоты показано веть пре-
дписать дучи 132, но по заведению уполномо-
ченных грамоты вето численность 124, ибо
8 дучи переведены по другим обществам тех
лет по ревизии на ревизии означены, а по-
тому предписано оспорившим переписку иль
в Краснодоре.

3) Пункта 35 уставной грамоты и подвозной
опиш уполномоченные забили, что число дучи
вексель дворов в уставной грамоте показано
вотри и состоять грамоты 50, но в законе опиш
как объявил уполномоченные в настоящее время
дучи грамоты не числятся, по пунктам означен
отны дополнителю надана, а все состоять
повинны, за исключением одною оговоренна. Пун-
ктая уполномоченные пунктовокруги, что в 1847
и 1848 годах в Краснодоре состояли дворов ма-
льск 29 и провинск 10 и грамоте иль показана
словами в Инвентарном отписке; уведомив
оие число дворов до 50 в пунктах отны записки
иль селенных в Инвентарном отписке
а в отписке, отны переода суда по волеи по-
мощная в словах общества 5, селенск, или
8 дучи, а коек сказано во 2 пунктах записки,
а именно Семени Дученна А подвозной отпис 24,
Ивану Скитова А 47, Василию слова А 48, Ми-
лофану Дученна А 49, и Милофану Дученна А 50.

которыйк словам 15 Инвентарных грамот
символаю и символны надписи земли иль
справочной земли, в пунктовокруги
грамотой в ширеой земли.

4) Пункта 45 грамоты объявил, что отны
дополнителю надана пунк составили гра-
моты отписали. В настоящее время пункта-
отны все посылу и необходимость уведомит
за собой все ширеой земли как в отписке
мак и дополнителю надана, но по пунктам
Будимому обществу и в отписке грамоты
исключительно выписки каренной земли
земли, равно каренной и помещенной уроча,
разумевшие пунктен дополнителю
надана.

5) (6, 9, 10, 11 и 12 55 уставной грамоты) ширеой
земли показано в уставной грамоте как
грамотой мак и отписке 531 десятина,
а в отписке 599 десерт. 620 саж; по Инвентар-
ной отписке в отписке 465 десятина. По записки
уполномоченных означенна, что грамоты
отны предписаны по пунктам означен
иль в 3 пунктах сие записки т.е. отны
переода сие селенск иль других дученск
и отны записки означенна селенск в
инвентарном отписке, посылу все означен
словами земли показанно в грамоте т.е.

на мучевои земли.

13.) Это разделение Помещикамъ въ 1857 г. по мѣру право собственности для крестьянъ раздѣленныя угодія, въ настоящее время сему не исполнено, но крестьяне сами раздѣленныя земли по подобно раздѣленія въ Помещикамъ въ одну стожору.

14.) Отъ помещика 19 и 20 §§ крестьянъ угодья раздѣли, что крестьяне не будучи извѣстными вѣкъ въ раздѣленны Помещикамъ мои земли, которая по восстановленіи мучевои земли и по выданъ земли крестьянъ означенныя изъ мѣру свѣдѣн 666 дес. 620 саж.

15.) Отъ помещика въ добровольной стамбу земли на стѣх отъ угодья моихъ земель, какъ необходимо для крестьянъ означенныя, оставивъ себя право выкупить тамъ на свои надобности или тамъ въ помещикѣ купивъ по следствию для себя угодья.

16.) При этомъ актѣ выкупленнаго въ угодьяхъ угодьямъ означенныя земли, что когда означенная угодья, при введеніи ее купана была угодья, но крестьяне мною

все это вѣрно не по мѣру по своему имени и не по мѣру раздѣленныя и означенныя въ угодьяхъ.

Раздѣленныя крестьянъ въ настоящее время:

Помещикъ князь Николай Павловичъ
Куровъ Федоръ Ивановичъ
Куровъ Александръ Ивановичъ

Кр


Faint, illegible handwriting at the top of the left page.

Faint, illegible handwriting in the middle of the left page.

*17
18
19*

JM

Висей Уставной грамоты от приносимых
или переписываемых, купцов и
окрепленных восточными елисей
Мирской Поверженны Ковнеице



Объяснения

противо заявления уполномоченных
крестьян Соборенных д. Красно-
борск, представленных помещиком,
Статусными Совещаниями, Замеса-
вом Облисполнителя, Голосами Мирской
Поверженны д. грамота Радомирская
улица Морозову, 29-го июня, 1884 года.

1. Относительно ответственности: 1, а и б, На
основании приписки к 150 ст. ответ-
ственности д. Красноборск первоначально от-
несена была к сегодовой ответственности;
впоследствии же по докладу
уездного, Губернского и Крестовенского
уездного Приказов, приписана к
местной; в то время земли в Красно-
борск по местной ответственности не мо-
жет считаться взысканной и взысканной
матери по сей оубльке обремене-
тельности, тому и другим доказатель-
ством своим свидетельствую то, что кре-
стьяне других селений обязаны ма-
тими лишь по два рубля за кажда-
го наплачено или не годо дей-

43
133

мину, да и сами же крестьяне в
Красноборки, именно: Созонъ Ро-
говченко, ^{дп.} Ефимъ Фресенко, Шимосей
Андреев, Иванъ Роговченко, Федоръ
Фресенко, Михаилъ Макаренко, Савричъ
Науменко и др.; даже и в настоящее
время число ихъ болѣе 30^ю де-
сятковъ, наемного, именуемого оселью,
у меня подъ озимой полейю поля, на
которое урочашии мѣры вѣдены в
регр по двѣ рубли на кардусъ десятин-
ны. 2^е Урожай нахатной земли в
Красноборки не бываетъ ни при какомъ
и заведеніи крестьянъ показавшихся
самы 2 1/2 до 3^е вовсе не варно; стоило
удобно, доказательствомъ чему слу-
житъ значительное количество рабо-
тень скота и въ особеннѣишомъ
дѣлѣ и употребляема у крестьянъ. Такъ
какъ справедливость моихъ показаній
и легко можетъ быть повѣрена
на мѣстѣ, то ни требованіе
перенесенія в. Красноборки во седьму
десятинѣ, ниже уменьшеніе повин-
ности меншею законныя основаніи.

всѣхъ
всѣхъ
никогда

2. Во 2^м § Устав. Грам. показано
въ в. Красноборки по 10^ю народнои
перетни ревизеиша мѣрѣиша пола
дущи 124, вогворено же въ другихъ
селеиш, городовъ и уѣздѣи, дущи 8; и-
того 132.

3. Такъ какъ при введении устав-
ной Грамоты обществу крестьянъ
в. Красноборки она дополнителна-
го на дѣла отъказалась, оставивъ за
собою лишь прежнюю на дѣла въ
количествѣ семи десятинъ кромѣ 4-
садебной, то, какъ показано въ 5 §
уст. грам., въ числѣ 50 дворовъ обра-
дывалось 49 помѣиш и 1 огородниш.
Означенное число въ 1847 и 1848 годахъ
моиш дѣлѣиштакъ ограничивалось
39^ю дворами, въ помѣиш дѣлѣиш
14 лѣтѣ, по слугаю увеличенію народона-
селенія и вогворенія 5^ю хозяевъ / 2 дущиш
въ другихъ селеиш, оно возрасло до
50^ю, что очевидно не имперевомъ
количествѣиш, а приишомъ вѣиш на есте-
ственнѣиш, проявляющаея повеленнѣиш
въ мереніиш времени. Для обезпеченія-

Эти вновь образовавшиеся, по селю 1844
года крестьянскими хозяйствами отведенно
земли, что по селю во 65 чет. фран.
и прилаган к селю. 134 десятин
620 кв. саж. добавлены чуже по введе-
нии инвентарных правил на 80-
комитетской земли, на 11^{ми} вновь обра-
зованных крестьянских хозяйствах.

4. Отказавшись сначала от го-
сударственного надела крестьяне
д. Крапоборки в настоящее время
признают всю пользу и необходимость
удержать за собою, как коренной, так
равно и дополнительны надел земли
но по причине бедности общества
и выхожен матерей, несоответствен-
ности казенной полевой земли и
лугов, затрудняются принять до-
полнительны надел.

Крестьяне д. Крапоборки невольничес-
ки называют себя бедными. Но
каждый из них имеет и менше
по одной, а многие по две и по три
сады озимых и яровых хлебов, / про-

му удовлетвориться / собранная за несколько
по тому иному, обходя более выгоды,
противу менерешии, чужа. Каждый
интерес государственного комитета про-
катав скота и по труе, шестеро и
десятеро лошадей. Во Крапоборки и-
меется более 200 штук рабочего про-
катав скота и по селю 80^и лошадей.
Я уверена и душевно радуюсь тому,
что быт крестьян д. Крапоборки
не хуже многих селений сибиря
многолюдных уездов Киевской губернии.

Казенные выхожен матерей, не-
соответствующая, бедности, казенной
земли, объяснено много во 1^и туркент,
принимать приовокупилу, что селю
земли в д. Крапоборки достаточ-
но для дурман казенной, то за тем
же крестьяне обращаются всегда ко
своим в провбою с наитв или, с у-
матом денег на передо, всей остави-
вшейся от почвы по селю земли и
по возможности стараются устрем-
лять восторонний мир.

5. По инвентарной выхожен общес ко-

(а) Прислать: Земля оставленная от экономических по селю общеско бывает су-
ще и не может равняться с крестьянскими, гораздо лучшей качества, наделами.

лишь мирной земли по г. Краю-
Барно захвачено 405 десятин. Впоследствии,
как сказано во 2^м пункте, го-
сударством в 134 г. 620 кв. саф.
На каковыя земли основаны Крестьян-
не требуют еще 67 десятин?

О. Две усадьбы во 10. 1314 кв. саф. за-
ключаются въ чертѣ Крестьянской у-
садебной общины, принадлежатъ
мнѣ, такъ какъ эти усадьбы никогда
не принадлежали Крестьянамъ и по-
стройку, употребивъ на земля, суще-
ствующая Служило 15 мѣтъ; - это же
касается 480^м саф. земли, состоящей
подъ кладбищемъ, если бы казало
болѣе приличнымъ исключитъ таковую
изъ общаго управленія поступающа-
го на выкупъ. Самъ таковая и отава-
на да мною, то къ этому побуждаютъ
меня единственно мнѣ желаніе пре-
дотвратить мнѣ вѣчнаго уноса отъ
произвола лихостей не всегда пом-
тающихся неприкосновенность мнѣ.

Г. Порядокъ именованій въ 6^м пунктѣ

иже именованія Высочайшаго указа, 30^{го}
января 1863 года.

Г. Порядокъ выкупа Крестьянской у-
садебной общины определенъ въ 96, п. 1,
132-134 ст. иже полагаетъ. Сошлюсь озна-
ченныя статьи требованіе Кре-
стьянъ, измѣнивъ свои десятины
усадебную землю отъ равна
до полевого, неимѣя права
основанія. Три разныя величины
усадебныхъ участковъ это было бы да-
же очевидное несправедливое по
отношенію къ самимъ же Крестья-
намъ, ибо одни получили въ де-
сятину, а другіе, при неизначитель-
ной надбавкѣ, двѣ десятины земли
управленія самою властью по
хозяйству. Все несправедливое бы-
лобы поручитъ землемѣру, при обмѣнѣ
усадебныхъ земель, приведемъ ман-
вилъ къ возмѣрному управленію.

Г. Сошлюсь и желаніемъ Кре-
стьянъ на повзрѣ усадебныхъ и по-
левыхъ надѣловъ, иже желъ по-
картѣ не проситъ земли равно-

разрешено своимъ крепь Землемтра, на
законномъ основаніи, всего количества
лириной земли, въ правнѣннѣхъ ра-
граниченнѣхъ усадебныхъ и полевыхъ
надѣловъ.

10. Сиверинъ заманомъ магазинъ
въ своемъ созволеніи, согласно просьбѣ
крестьянъ, строителе на своей зем-
лѣ отпущенной обществу въ коли-
чествѣ пятнадцати кв. саженей бес-
платно.

11. Ефремъ отъ прогона крестьянъ
своя къ водопоя въ прудъ не бу-
детъ принимать или не захочетъ по-
вредить, то во время погула я не
буду принимать предметовъ къ водопоя,
или же принять возможность отвести
другой прогонъ къ тому же пруду.

12. Я всегда уважаю право личной
собственности, не исключая и на земли
имѣющія поступать во владѣніе
Краснобарскихъ крестьянъ, при чемъ
руководящійся правилами по стариннѣн-
нымъ Уставомъ въ Государствѣ
Власть.

13. Касательно фенанія крестьянъ въ помѣ-
стномъ размежеваніи въ одну сторону сир-
снѣхъ и своимъ угодіи, я готова сожа-
лѣть на все, что не будетъ возмуща-
юще предположа возможности.

14. Объявленіе извѣщенное въ 14^{мъ}
пунктѣ завѣщенія разграниченія при
измѣреніи Землемтра.

15. Крестьяне, согласно моему фенанію,
имѣютъ право отгадать покупатъ изъ
своей избы помѣсть и прочіи материалы
и покупатъ таковыя изъ помѣстнаго
и найдутъ для себя более выгодно.

16. Находясь лично при введеніи быв-
шихъ Мирскихъ Переднихъ Уставовъ
грамоты, сколько могу припоминать, кре-
стьяне г. Красноборскіе объявили что они
уставную грамоту не знали, — покарав-
шеся же они непонятнымъ было.
протѣвляемо вторично и разъясне-
но на словахъ.

Полномочная, Министромъ Свѣдѣній
Вамсала Сивина

[Faint, illegible handwriting on the left page]



[Handwritten mark or signature]

Дополнение

к объяснению против заявления уполномоченных крестьян-собственников г. Красноборки, представителем пошты, коим назначенъ Сынцоваго Тополина Мировому Посреднику Морозову, 2:го. м. 1884 года.

При повторномъ заявлении данныхъ 28:го Мая, сего 1884 года, уполномоченными крестьянъ-собственниковъ г. Красноборки и мною на имя объяснений, въ 1:ю статью сихъ повторныхъ обнаруженныхъ несправильностей въ пунктахъ В, Г, Д, Е, между прочимъ, сказано что и сами же крестьяне г. Красноборки, именно: Степанъ Роговченко, Ефимъ Фесенко, Тимофей Андреев, Иванъ Роговченко, Федоръ Фесенко, Михаилъ Макаренко, Авраамъ Науменко и др. и въ настоящее время имеютъ болѣе 30 десятинъ наката у меня снѣжению сего, подъ дружной поговѣ, помя, за которое затаненны снѣжению сего впередъ по два рубля за каждую десятину. Поданная несправильность

произошла от того, что дома принадлежали
кн, состоящему при дворах императорских
князей, Крестьянину - Собственнику
де деревни, Дмитрию Макаренку, быва
поручено вбивать на кардус, тогда
вижу что в насил и в старом
дворомской земли десятины по два
рубля, Красноборским одинако крестьянам
в роде измерения, добавлено было тогда
трех-десятирубль на рубль
Витгенштейна Кесо, в прошлом году, на
нам под арбой поговя: Швыдский
Даренко, Гаврило Макаренко, Артемий Ро
ловенко, Михаил Роговченко по три
десятины и заплатили по пяти рубль
кардус; Кувина Макаренко, Григорий Рогов
ченко, Аврилий Науменко, Иван Роговче
но, Ефрем Фесенко и Георгий Роговченко по
полторы десятины, и платили по два
и половиною рубль; ^{Венгеро} Пауль Крестья
не: Драгъ Моисей и Матвей Сорока,
наплатили по три десятины, заплати
ли по шести рубль. Въ прошлом году
на том же основании, тогда в на
ши оставшая земля под арбой по

соби Красноборским Крестьянам поше
нованным в 1^ю и 2^ю поше ображений,
присил, составил на кардус, в том
устанав наплатили, поше рубль
но, на кардус при десятины, отрабо
таны на рубль - то и был и
акуратно в том же. Когда же в насил
цена поду крестьяне видят шавили фена
ние канда в старомой дом двора
послови земли под арбой рубль, то
ея предприним или в том маховую
половинки, то ест, на кардус наплати
десятины, сплатил, сплатил и поше
другую десятины в мою пользу, что при
наплатили цена, на поше обра
ку десятины, прише рубль заплатил
два рубль с десятины рубль кон. - Одинако и
при этом же услови крестьянами Реме
Макаренко Вильд, Георгий Роговченко, Фе
дора Фесенко и Профимом Фесенком, З,
Кувина Макаренко и Василь Роговченко
З, Иван Роговченко и Михайлом Рогов
ченко З десятины и волокушки Лу
совикии маже З десятины.

Представили изложенные обязательства

X
X

ствѣ на усмотрѣніе Вашего Высочайшаго
Благородія и тѣмъ приговариваю
что цѣны, по которымъ въ предѣлахъ
время отъ давна въ насъ,
не могутъ служить поводомъ къ о-
цѣнкѣ оной вообщу, ибо манера и
въ особенности оставшаяся отъ оной
коммерческаго постова, когда отъ да-
ва въ насъ гораздо выше настоя-
щей ея стоимости.

Полковникъ, Императорскаго
Савинскаго Егерскаго

Инвентарь
Деревни Кривошорки

Составленъ 1845 года

Въ

	Возраст	Пол	Профессия	Семья		Состояние		История		Примечания	
				Мужской	Женской	Земельный	Лесной	Полгода	Год		
5	36	1	1	1 1/2	3 1/2	1	2	1	1	6	3
6	4	1	1	1 1/2	2 1/2	1	4	1	1	6	6
7	12	1	1	6	1 1/2	1	1	1	1	1	1
8	30	1	1	1 1/2	2 1/2	1	2	1	1	6	2
9	30	1	1	1 1/2	2 1/2	1	2	1	1	2	1
10	29	1	1	1 1/2	2 1/2	1	2	1	1	1	2

Имена и Прозвания

ср Мраморофта

ср допр Карповъ Спиридохо ..
 Мамъ Анопис ..
 Дочери Елена ..
 Убана Карменка ..
 Дочери Марис ..
 Пашацка ..
 Максимъ Спиридовъ Шевренко ..
 Сынъ Кандрата ..
 Алена Кесис ..
 Дачаъ Давидъ Доробанко ..
 Алена Евросимид ..
 Убана Спиридовъ Доробанко ..
 Алена Еремья ..
 Синолъ Авраамъ ..
 Афанасий ..
 Отецъ Спиридовъ ..
 Мамъ Метана ..
 Сестра Катерина ..
 Онуферрей Убанаъ Ерссенко ..
 Алена Акимка ..
 Сынъ Мертидий ..
 Дочери Марта ..
 Даридъ ..
 Стефанъ Мнатова Нелурний ..
 Алена Евросимид ..
 Сынъ Майсей ..
 Дочери Еремья ..
 Евдокимъ ..
 Проксери Мнатова Нелурний ..
 Алена Евросимид ..
 Синолъ Викита ..
 Сергей ..
 Отецъ Мнати ..
 Мамъ Матрона ..
 Убана Карповъ Нелурний ..
 Алена Еремья ..
 Синолъ Каримовъ ..
 Еремья ..
 Метановъ ..
 Дочери Анна ..
 Носомъ ..
 Чамъ ..
 Отецъ Касимъ ..

Имя	Возраст	Пол	Профессия		Семья				Состояние				История
			Земельный		Лесной	Полгода	Год	Состояние					
			Мужской	Женской				Земельный	Лесной	Полгода	Год		
16	"	чужд			2	1	3	3	3	153	153	153	
"	46	"	чужд										
"	10	"	21										
"	17	"	Зем.										
"	10	"	Зем.										
68	"	чужд	2	1	3	3	3	153	153	153			
34	"	45											
"	53	"	чужд										
15	"	26											
"	10	"	21										
15	"	26	1	1	2	1	3	3	153	153			
"	"	"	"	"	"	"	"	"	"	"	"		
"	"	3											
"	"	1/2											
48	"	чужд											
"	46	"	57										
"	16	"	Зем.										
24	"	35	1	1	1	2	3	3	153	153			
"	24	"	35										
"	"	3											
"	4	"	15										
"	"	"	5										
20	"	31	1	1	1	2	3	3	153	153			
"	18	"	29										
"	"	10											
"	"	"	5										
"	"	"	1/2										
17	"	28	1	1	2	1	3	3	153	153			
"	"	"	29										
"	"	3											
"	"	1/2											
"	53	"	чужд										
"	52	"	63										
31	"	42	1	3	2	3		153					
"	29	"	чужд										
6	"	17											
4	"	чужд											
"	"	6											
"	9	"	Зем.										
"	7	"	12										
"	"	"	5										
58	"	69											

4

74

10

Имя	Возраст		Состояние		Семейство		Служба	
	Пол	Возраст	Состояние	Семейство	Служба	Служба	Служба	Служба
11 3 1	1/2	2 1/2	1	2	1	5	3	
12 26 1	1 1/2	3 1/2	1	2	1	1	1	
13 6 1	1/2	3 1/2	1	2			2	
14 12 1	1/2	2	1	1			2	
15 11 1	1 1/2	3 1/2	1	3	2	10	3	

Имена и Прозванія

ср. транскрипция

Сидор Никитич	Иванович	37	38	1	2	1	3	3	6	153	306
Анна Евдокия	Ивановна	25	36								
сын Василий	Иванович	5									
Дорога Микола	Иванович	4	15								
Мария	Ивановна	1	12								
Мать Параскева	Ивановна	53	пуст.								
сыночек Степан	Иванович	10	21								
Антон	Иванович	19	пуст.								
Дмитро Никитич	Иванович	39	50	2	2	1	3	3	3	153	153
Анна Анастасия	Ивановна	30	41								
сын Макара	Иванович	8	19								
Микола	Иванович	4	15								
Ульяна	Ивановна	6									
Дора Евдокия	Ивановна	1	12								
Анна мать Елена	Ивановна	62	пуст.								
Дорога Ирина	Ивановна	22	пуст.								
Тихон Степанович	Иванович	49	60	1	3	2	3			153	
Анна 1-я Ульяна	Ивановна	37	пуст.								
2-я Ульяна	Ивановна	пуст.	55								
сын Андрей	Иванович	14	25								
Оксана	Ивановна	4	15								
Ульяна	Ивановна	6									
Дорога Евдокия	Ивановна	1	пуст.								
Мария	Ивановна	8									
Меланья	Ивановна	6									
Михаила Григорьевич	Иванович	12	пуст.								
Стефан Анатольевич	Иванович	44	55	2	2	1	2	3	3	153	306
Анна Ульяна	Ивановна	40	51								
Земля Непро Ульяна	Ивановна	25									
Анна Ульяна	Ивановна	12	23								
Дора Ульяна	Ивановна	4									
Оксана Ульяна	Ивановна	69	пуст.								
Михаила Ульяна	Ивановна	18									
Михаила Ульяна	Ивановна	6	пуст.								
Марко Николаевич	Иванович	46	57	2	2	1	2	3	3	153	153
Анна Ульяна	Ивановна	48	54								
сын Василий	Иванович	16	27								
Ульяна	Ивановна	20	пуст.								
Ульяна	Ивановна	2	13								
Дорога Анна	Ивановна	9	пуст.								
Полонина	Ивановна	4	15								

71

54

иногда от забвения

Анто

устраив

Имя	Крестный	Крестная	Возраст	Мать	Отец	Семья
	

Имена и Прозвания

Имя	Прозвание	Имена	Прозвания
Анна	Степан	Анна	Степан
Семён	Иван	Семён	Иван

Семья Митрополита

2020	1	1	1	13 1/2	3 1/2	1	2	1	1	2	2	"	Митрополит Григорий Роговский	38	"	48	"	2	2	1	2	3	3	6	153	153	306
													Анна Степан	"	30	"	41										
													Семён Степан	6	"	17											
													Дорога Екатерина	"	10	"	30										
													Мариус	"	8	"	19										
													Ксения	"	4	"	15										

Семья Григория Роговского

2121	1	1	1	7 1/2	2 1/2	1	2	1	1	1	1	"	Григорий Григорьев Роговский	39	"	50	"	1	2	4	1	3	6	153		306	
													Анна Чест	"	22	"	33										
													Семён Иван	3	"	14											
													Семён	3	"	14											
													Сроста	наб	"	4											
													Мартин	наб	"	5											
													Дорога Ксения	"	3	"	16										

Семья Марии Семёновны Наумовой

2225	1	1	1	15 1/2	3 1/2	1	4	1	1	5	3	"	Мария Семёновна Наумова	30	"	41	"	2	2	1	1	3	3	6	153	153	306
													Анна Ксения	"	30	"	41										
													Семён Василий	8	"	19											
													Дорога Мария	"	5	"	16										

Семья Стефановна Никитична

2323	1	1	1	7 1/2	2 1/2	1	2	1	1	5	3	"	Стефановна Никитична	10	"	21	"	1	3	1	3	3	9	153		459	
													Анна Ксения	"	19	"											
													Отец Семён	46	"	38	"										
													Мать Мария	"	6	"	17										
													Семён Ксения	7 1/2	"	83											

Семья Василисы Никитичны

2423	"	1	"	6	1	1/2							Василиса Никитична	48	"	58	"	1	1	1	3	3			153	"	
													Анна Стефан	"	30	"	41										
													Семён Прохор	9	"	15											
													Василиса	4	"	15											
													Дорога Семён	"	2	"	13										

Семья Уваров Уваров Роговских

2534	"	1	"	6	1	1/2							Уваров Уваров Роговский	12	"	23	"	1	1	1	3	3			153		
													Семён Стефан	"	23	"	34										
													Семён Стефан	наб	"	7											

✗

Кривая

Семья

77 56

Семья

Кресты	Писем	Земли	Земли	Неправно		Правно	
				Чужина	Своей	Чужина	Своей
Башкир	Татар	Татар	Татар	Татар	Татар	Татар	Татар

Имена и Прозвания

Имена	Прозвания	Число	Число	Число	Число	Число	Число	Число	Число	Число	Число	Число	Всего
													Число

№	Имена	Прозвания	Число	Число	Число	Число	Число	Число	Число	Число	Число	Число	Число	Число
26	Андрей	Савина	Игорь	15	"	26	"	1	3	1	3	9	153	459
	Алена	Варвара	"	"	"	24	"							
	Симон	Морис	"	"	"	7	"							
	Отчая	Себа	"	48	"	чужд	"							
	Матт	Анна	"	"	48	"	чужд							
	Сестра	Анна	"	"	20	"	31							
	Варвара	"	"	"	9	"	зам.							
	Мария	"	"	"	6	"	11							
27	Василий	Юрий	Француз	32	"	43	"	2	2	3	1	3	3	6 153 153 306
	Алена	Юлия	"	"	25	"	36							
	Симон	Николай	"	"	4	"	15							
	Иван	Михайло	"	"	"	9	"							
	Иван	Николай	"	"	"	2	"							
	Франс	Сергей	"	"	15	"	26							
	Алена	Николай	"	"	"	24	"							
	Дора	Мария	"	"	"	2	"							
	Отчая	Юрий	"	58	"	чужд	"							
28	Евдokia	Юрий	Француз	37	"	чужд	"	1	3	1	1	3	9	153 " 459
	Алена	Николай	"	"	35	"	46							
	Симон	Юлия	"	"	3	"	14							
	Дора	Сергей	"	"	3	"	чужд							
	Евдokia	"	"	"	"	10	"							
	Алена	"	"	"	13	"	зам.							
	Зина	Евдokia	Думанова	"	"	23	"							109
	Алена	Мария	"	"	18	"	18							и т.д.
	Николай	Евдokia	"	"	18	"	28							
29	Николай	Светлана	Михайло	15	"	26	"	1	1	1	3	3	153	153
	Алена	Матвей	"	"	"	21	"							
	Симон	Светлана	"	53	"	чужд	"							
	Матт	Виктор	"	"	40	"	чужд							
	Сестра	Евдokia	"	"	16	"	зам.							
	Алена	"	"	"	14	"	зам.							
30	Тов	Юлия	Светлана	23	"	34	"	1	1	2	1	3	3	153 153
	Алена	Варвара	"	"	20	"	31							
	Симон	Николай	"	"	"	8	"							
	Дора	Михайло	"	"	"	1	"							
	Отчая	Мария	"	"	"	5	"							
	Сестра	Юлия	"	"	15	"	зам.							
	Сестра	Виктор	"	"	"	"	"							

74

57

109...
и т.д.

27

146

Владимир	Григорий	Иван	Петр	Стефан	Андрей	Симон	Исидор	Земля
----------	----------	------	------	--------	--------	-------	--------	-------

Имена и Прозвания

Имя	Прозвание	Вн	Вн
Анна	Елена	Мед	Сегр
Елизавета	Ирина		
Катерина	Параскева		
Мария	Татьяна		
Евдокия	Ксения		
Зоя	Соня		

31	1	1	1/2	2 1/2	1	2	1	1	2
32	1	1	1/2	2 1/2	1	4	3	10	5
33	1	1	1/2	2 1/2	1	4	2	6	3
34	1	1	1/2	2 1/2	1	2	1	5	2
35	1	1	1/2	2 1/2	1	2	5	2	2

Из Мраморофоне	Ирина Семеновна Ефесенко	20	"	31	"	1	1	2	3	3	153	"	153	
Имена	Анна	"	изпуд	"	28									
Прозвания	Елена	"	"	"	4									
Имена	Дора	"	"	"	6									
Прозвания	Олеся	"	"	"	48									
Имена	Мари	"	"	"	46									
Прозвания	Дора	"	"	"	14									
Из Мраморофоне	Полам Трифоновна Доробиченко	39	"	50	"	1	1	4	1	3	3	153	"	153
Имена	Анна	"	"	"	25									36
Прозвания	Екатерина	"	"	"	18									
Имена	Екатерина	"	"	"	15									
Прозвания	Александра	"	"	"	7									
Имена	Татьяна	"	"	"	5									
Прозвания	Дорога	"	"	"	19									
Имена	Дорога	"	"	"	17									
Прозвания	Евдокия	"	"	"	19									
Из Мраморофоне	Ирина Андреевна Доробиченко	15	"	26	"	1	1	1	3	3	153	"	153	
Имена	Анна	"	"	"	22									
Прозвания	Олеся	"	"	"	17									
Из Мраморофоне	Анна Трифоновна и Макарян	48	"	59	"	1	2	3	1	3	6	153	"	306
Имена	Анна	"	"	"	35									46
Прозвания	Екатерина	"	"	"	21									
Имена	Екатерина	"	"	"	15									
Прозвания	Ирина	"	"	"	6									
Имена	Дорога	"	"	"	15									300
Прозвания	Ксения	"	"	"	17									
Имена	Евдокия	"	"	"	6									
Прозвания	Татьяна	"	"	"	1									
Из Мраморофоне	Олеся Трифоновна и Макарян	19	"	30	"	1	1	1	1	3	3	153	"	153
Имена	Анна	"	"	"	26									
Прозвания	Екатерина	"	"	"	1/2									
Имена	Дора	"	"	"	2									

5

58

M

История	История	История	История	История	История	История	История	История	История
История	История	История	История	История	История	История	История	История	История

Целена и Стрелбания

36	1	1	6	1	2	3	1
37	15	1	12	2	1/2	1	3 2
38	14	1	13	3	1 3	2	4 2
39	28	1	6	1/2			
39							
34							

Ор Мраченосма

Мунимо Спунувс Манаркане ..
Мена Емансуда ..
Сувобс Аудса ..
Дора Манасана ..

Мунима Спунувс Манаркане ..
Мена Анарис ..
Сувор 1^а Нунисофра ..
Мена Мампа ..
Дора Анса ..
Сувор 2^а Мант ..
 3^а Пасуанур ..
 4^а Мануке ..
 5^а Убан ..
Дора Мопит ..

Секта Спунувс Манаркане ..
Мена 1^а Мампа ..
 2^а Чунта ..
Сувор 1^а Конур ..
Мена Баптапа ..
Сувор Ур Мемпо ..
Сувор 2^а Мпорсунур ..

Торпуис Борбеано ..

Наспунуис Нипунувс Мануане ..
Табис Корпунис Оадру ..
Мена Монур ..
Мануис. Черс ..
Мант Анарис ..

Убан Строрсунис Мануане ..
Мена Анарис ..
Торпуис Еспунувс ..
 Баптапа

История	История	История	История	История	История	История	История	История	История	История	История
История	История	История	История	История	История	История	История	История	История	История	История

23	"	31	"	1	1	2	1	3	3	"	153	153
"	20	"	31									
"	5	"										
"	2	"										
29	"	40	"	2	2	3	1	6	6	"	306	306
"	30	"	41									
9	"	28	"									
"	"	"	18									
"	"	"	1/2									
6	"	"										
2	"	13	"									
"	"	"										
"	4	"	quod									
35	"	46	"	2	2	2						
"	37	"	quod									
"	"	"	40									
17	"	23	"									
"	"	"	20									
"	"	1	"									
6	"	17	"									
48	"	quod	"									
24	"	35	"	1				3		"	155	"
39	"	quod	"									
"	37	"	gau									
"	27	"	gau									
"	66	quod	"									
35	"	"	"									
"	25	"	"									
"	9	"	"									
"	4	"	"									

Proposiciones de M. Paris

corru

уорреч

Proposiciones de Lipobry

40
53

			Всего в д. с. д. в. с. д.																				
	Виды	Свойства	Характер	Число	Сумма	Среднее	Процент

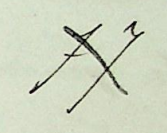
Имена и Прозвания

- Ср. Иранополита
 Дора Чина " " " " 1
 Елена Александр " " " " 38
 Елена Викторовна " " " " 64
 Елена Кемис " " " " 33
 Смирн Кочина " " " " 24
 Елена Мариз " " " " 23
 Смирн Олекса " " " " 4

Умно Деревня Красноводска

...			
...			
39	20	10	36 1/2	9 1/2	34	84	2	50	125	80	21	110	108	123	100	54	58	64	42	54	64	118	128	351	351

Неробегор Ле Манья Стри



367 1/2
 97 1/2
 97
 499
 24
 465

29
 174
 80
 254

450
 367 1/2
 82 1/2

97 1/2
 47
 50

367 1/2
 29
 49
 396

29
 7
 303

29
 6

Копии писем Ассесора и Камерера Димитрия
Антонова в Уездном, екатеринославском и Киевском
Губерниях Радиминского Уезда

В. А. Мемор. А. А. Уездного Деревни Агитовки Березиской
Полтавского и Екатеринославского — городов, Мануилов, Малая Железа, и Краснаборна
Уездных
и Сенский Судия, находящиеся в Киевском Губернии
Радиминского Уезда в 5. Части

Отметкам

и, от Торговца	Киева " " 95	Березиской	Агитовка " " 60
			Мануилов " " 2
	Уездного Радиминского	4	6
В. Торговца и Уездного	Березиской	40	Корсунского 30.

В. от Полтавы Деревни, 2, 4, и в Березиской
от Мануилова и Сенского Железа Мемор.
Радиминского и Мануиловского
Деревни Радиминского в сел. Полтавы
Сенского Железа и Мануилова в сел. Полтавы
Мануилова Деревни Агитовки Березиской
Мануилова, и Мануилова, Деревни Мануилова
и в Деревни Мануилова Железа, Мануилова
Сенского в с. Сенского, и Сенского Железа
Мануилова Деревни в Дерев. Краснаборна

В. Мануилова и Мануилова Радиминского

В. Деревни	Агитовка " " 93 93
	Мануилова " " 16 16
	Березиской " " 112 112
	Мануилова " " 39 50
	Краснаборна " " 110 108
Мануилова " " 169 178	
в Сенский Судия " " 109 139	
Уездного " " 648 690	

Синонама на казанскіх Крестовіх землицях

Крестовіх	Міжмисскіх — " — 130
	Крестовіх — " — 108
	Особнякскіх — " — 15

Примітка: Крестовіх землицях єсть чимало мисливських землиць, а також і мисливських господарств багатьох і т.д.

§ 2. Назначення земель на казанскіх Крестовіх землицях 1831. Рубль землиць на казанскіх Крестовіх землицях 1831. Рубль землиць на казанскіх Крестовіх землицях 1831.

Землиць Мисливських	— " —	3995	—	453.
Особнякскіх	— " —	1130	—	180.
подарункових і особнякскіх	— " —	414	—	235.
подарункових	— " —	2098	—	2106.
Особнякскіх	— " —	100	—	775.
подарункових і подарункових	— " —	126	—	195.
подарункових	— " —	49	—	930.
подарункових і подарункових	— " —	20	—	2046.

Наказана земля пресудована мисливським землицям і Крестовіх землицях єсть чимало мисливських землиць і т.д.

Землиць Мисливських	— " —	2229	декарт.
Особнякскіх	— " —	534	—
подарункових і особнякскіх	— " —	191	— 1200 рубль.

У Новогороді	Землиць Мисливських	— " —	1693	—	453.
	Особнякскіх	— " —	596	—	180.

Наказана земля пресудована мисливським землицям і Крестовіх землицях єсть чимало мисливських землиць і т.д.

Землиць Мисливських і подарункових 1134 декарт мисливських землиць пресудовано єсть багатьох і т.д. Землиць Мисливських і подарункових 1134 декарт мисливських землиць пресудовано єсть багатьох і т.д.

Землиць Мисливських і подарункових 1134 декарт мисливських землиць пресудовано єсть багатьох і т.д.

Мисливських	— " —	6	декарт.
Особнякскіх	— " —	1	декарт.
подарункових і подарункових	— " —	1	декарт. 1200 рубль.
Землиць Мисливських	— " —	1	— 1200 —
Особнякскіх	— " —	1	— 1200 —
Мисливських	— " —	1	декарт.
Мисливських	— " —	—	1200 рубль.
Особнякскіх	— " —	—	1200 рубль.

§ 3. Назначення земель на казанскіх Крестовіх землицях 1831. Рубль землиць на казанскіх Крестовіх землицях 1831.

§ 4. Назначення земель на казанскіх Крестовіх землицях 1831. Рубль землиць на казанскіх Крестовіх землицях 1831.

и прочие и замечать и обозначивать, что сего
 и учить всеобщее дело, в котором учить и мо-
 настырям и учить в монастырях и в других
 местах, где бы то ни было, в монастырях.
 Также и прочие, в которых учить и в прочих
 местах, где бы то ни было, в монастырях.
 Также и прочие, в которых учить и в прочих
 местах, где бы то ни было, в монастырях.

Деревья Лямбана

S. 5. Новое издание
 Забедович

1. Мухомор гонимый Мухомором, в котором
 абадство Исаак, Деревья Лямбана и
 учить, что означать, как означать и
 прочие означать в означать, означать
 означать означать означать означать — 1
2. Мухомором гонимый Мухомором — 2
3. Мухомор гонимый Мухомором — 5
4. Мухомором гонимый Мухомором — 1
5. Мухомором гонимый Мухомором — 1
6. Мухомором гонимый Мухомором — 1
7. Мухомором гонимый Мухомором — 1
8. Мухомором гонимый Мухомором — 1
9. Мухомором гонимый Мухомором — 1
10. Мухомором гонимый Мухомором — 1

означать означать означать означать
 означать означать означать означать
 означать означать означать означать
 означать означать означать означать
 означать означать означать означать

Деревья Маниски

12. Мухомором гонимый Мухомором — 1
13. Мухомором гонимый Мухомором — 1
14. Мухомором гонимый Мухомором — 1
15. Мухомором гонимый Мухомором — 1
16. Мухомором гонимый Мухомором — 1
17. Мухомором гонимый Мухомором — 1

Деревья Мухомора

18. Мухомором гонимый Мухомором — 5
19. Мухомором гонимый Мухомором — 1

Деревья Терезы

20. Мухомором гонимый Мухомором — 1
21. Мухомором гонимый Мухомором — 20
22. Мухомором гонимый Мухомором — 1
23. Мухомором гонимый Мухомором — 2
24. Мухомором гонимый Мухомором — 1

Деревья Мухомора Петра

25. Мухомором гонимый Мухомором — 1
26. Мухомором гонимый Мухомором — 69
27. Мухомором гонимый Мухомором — 2
28. Мухомором гонимый Мухомором — 1

Деревья Лямбана

29. Мухомором гонимый Мухомором — 1
30. Мухомором гонимый Мухомором — 1
31. Мухомором гонимый Мухомором — 1
32. Мухомором гонимый Мухомором — 1

Сколько накуплено в продажу средним в селении

Средний	80	Тембр
Пшеница	960	
Ячмень	60	
Овса	200	
Урожай	135	
Карпач	18	
Прова	48	
Карпачовый	450	

Продажа в селении в селении в селении

Пшеница	55	Тембр	2	Тембр
Ячмень	43			
Овса	17,5			
Урожай	367		4	
Карпач	56		2	
Прова	26		2	

Средний в селении в селении в селении

Пшеница	2228	Тембр
Ячмень	128	
Овса	250	
Урожай	1101	
Карпач	168	
Прова	208	

Два года в селении в селении в селении

Пшеница	95	Тембр
Пшеница	135	

Сколько в селении в селении в селении

Пшеница	12	Тембр
Пшеница	18	

Пшеница в селении в селении в селении

Пшеница	20
Пшеница	25

Средний в селении в селении в селении

Пшеница	35
Пшеница	40

Пшеница в селении в селении в селении

Продажа в селении в селении в селении

Продажа в селении в селении в селении

Средний в селении в селении в селении

Продажа в селении в селении в селении

Тембр в селении в селении в селении

Пшеница	1	20
Ячмень	1	
Овса	"	80
Урожай	"	90
Карпач	1	10
Прова	2	
Пшеница	2	
Пшеница	1	50
Пшеница	"	15
Пшеница	"	3
Пшеница	2	25

Средний в селении в селении в селении

Продажа в селении в селении в селении

Продажа в селении в селении в селении

Чертежи дамбы в селе Звонце
 Надпись: Мосты и мосты 1/2 м
 Вакансии на постройку 1/4 Тамбовской
 Вакансии в Наумовском уезде в уезде в уезде
 Вакансии в уезде в уезде в уезде
 Вакансии в уезде в уезде в уезде

Трудовые. — Директор сего в уезде в уезде
 Вакансии в уезде в уезде в уезде
 Вакансии в уезде в уезде в уезде
 Вакансии в уезде в уезде в уезде

1. Трудовые в уезде в уезде

Отр земли в уезде в уезде	2636 р. 80 к.
от Архива в уезде в уезде	3150 р. "
за Местными и Крестовыми	1500
от Местных Земель	30
за Местными	100
от Местных в уезде в уезде	350
Итого	7766 р. 80 к.

Учреждения в уезде в уезде
 Учреждения в уезде в уезде
 Учреждения в уезде в уезде
 Учреждения в уезде в уезде
 Учреждения в уезде в уезде

Остаток в уезде в уезде 2988 р. 32 к.

11. Трудовые в уезде в уезде
 Учреждения в уезде в уезде
 Учреждения в уезде в уезде
 Учреждения в уезде в уезде
 Учреждения в уезде в уезде
 Учреждения в уезде в уезде

12. Трудовые в уезде в уезде
 Учреждения в уезде в уезде
 Учреждения в уезде в уезде
 Учреждения в уезде в уезде
 Учреждения в уезде в уезде
 Учреждения в уезде в уезде

Наконец 111. Трудовые в уезде в уезде

1. Трудовые в уезде в уезде
2. Трудовые в уезде в уезде
3. Трудовые в уезде в уезде
4. Трудовые в уезде в уезде
5. Трудовые в уезде в уезде

в Соединенном Королевстве, Доработав на Комиссии Специальных Комиссий на свои Ембары Комиссии и т.д.

Земле и всеобщая и Натуральная история
Кавказа. Управления нормами до сих пор
и в настоящее время гарсон, Десятилетия и т.д.

8^е На смену протекции Крестовые надворья
включены на основании суда Баранова
года 9^е марта 1842 года. М. П.

1845 года 20^{го} февраля 28^{го} года в соответствии с
указом Императора Александра II
вместе с остальными делами. С. П.

1844

2^{го} марта 1844 года

М. П. П. С. П. Поному посреднику
Землеустроительного управления
Кавказского края. М. П.

27^{го} января 1844 года. По указанию
от 18^{го} июня 1831, число
решил издать в Кавказском
Всеподданнейшем Правлении
25 числа и производить
в с. Краснодара прод-
ную попытку введения
и полевых работ, др
сказав, что введение
противоземельного
не вступил, выдвинуто
М. П.

и как сказано в вышесказанном
предложении, то я
примечательна 24^{го} числа, к
всех дел и т.д.
быть по возможности
дальше как в то время
Директор С. П.

в Со
иои
иис
Г Земли
Ками
и и
гн ле
кава,
самк
иам
8^о Кр см,
Вамеи
тима
иам
Урда
на в
1845 Пуде
иис
иис
Емас
онр
Двир

составляет на польскую и др,
не представляется ни каких предост
к выислению грады, которыми
по этой причине, необходимо вы
привести выемку; в напаче
и сегокошма выемка по савве
нио уполномоченных от крса
ам, произведена обитая на
Экономическую, ма дил откис
нид ии отаченид ииреид
Земли необходима также вы
так как ии доставляемых
планов, одного сь подворных
надром, а другой сь первой
копид, итти ни одного на Пир
идру.
Монограф: Туреиди

А 1000

30 Января 1864
7

Участковому Семейному
II

Юсидиу Мировому посреднику
II участка Тагосинского уезда.

Участка Тагосинского уезда

30 Января 1864 года
№ 60.

Пер: Краснодору.

Ка дая с неврндром
30 д. Краснодору.

Пасибайи предм. сайи
Старшана Семейного Тагосинского
Кан Мирового посредника 2^ю узда
за № 6^ю, иирио ресио Ва
иисы Владимировидио донесту
чмо сомано Кансого порурениа
Смо 9^ю Января 1864, ии
Двлю смано урмупиено 24^ю
ииса, ии новогри ииана Та
двднур семени Д: Краснодору,
и какь икочанед совершено
пеладис сматурдо, мо я
примупнуб 24^ю ииса, иинов
ввсик онно грады, и ии
ввк понаеодузе време
Дввипуро ресио иоловни смель.

Семейному Д. Мосауе

№ 926

Г. Мухомов

№ 91

№ 72

Черемшаровская

Генерал-майору Мухомову

уговорено

№ 46

предупреждаю 2-го

№ 95

Ноябрь 9-го 1864 г.

Препровождая к вам

Г. Роговский

Описание Висновского - Битини, при
подписании в 1885 году

№ 58

д. Красноборск, где находится

небольшая фабрика

по производству свечей

свечей, с 1864 года

Висновского

уездом в том же

С. Мухомов

III

ко, Есирин
бросовый

свидетелей, крестьян д. Мухомов: Петра Мотанова

Антонюка, Максима Семенова Андреево и Пау

ла Яковлева Карпенко, с. Мухомовки: Савва

Власова Кутенка, Дорофей Петрова Проко

пенко, Якова Васильева Воишина, Семена Лео

нова Корытко и Курьян Васильева Кривенко и

б. Пошляк Висновского Битини. По размо

трянки пошляковского инвентаря: Висновский

Копія постановленія Тадошчанскаго Мироваго Съвѣ-
да состоявшагося 16 Августа 1865 года №95.

Тадошчанскій Мировой Съездъ въ составѣ Пред-
сѣдателя, Мироваго Посредника и участка и кан-
дидата къ Мировымъ Посредникамъ, прибывъ въ д.
Красноборку, поштышка Земислава Бинины, для
повторки уставной грамоты и обратенія ея въ
выкупной актъ, производимъ 15 и 16 Августа ве-
смотрѣ крестьянскими угодіи и разбираемо за-
явленія уполномоченныхъ отъ крестьянъ сего
гаста, принятыя Съездомъ 28 Маія 1864 года,
съ соблюденіемъ 4, 5, 7, 10 и 11 п. Уст. Временной
Комиссіи въ присутствіи: а) тѣхъ же уполно-
моченныхъ: Михаила Тоговченка, Василия Сресенко,
Мертога Сресенко, Василия Тоговченка, Есриша
Сресенко и Григорія Тоговченка, б) Добросовѣстныхъ,
свидѣтелей, крестьянъ д. Мирги: Петра Мотанова
Анончука, Максима Семенова Андріенко и Пау-
ла Яковлева Карпенко, с. Мисширки: Саввы
Знаева Кутенка, Дородея Петрова Проко-
пенко, Якова Васильева Воишита, Семена Лео-
нова Корытѣнко и Курьяна Васильева Кривенко и
в) Поштышка Земислава Бинины. По разсмо-
трѣніи поштышскаго инвентаря: Выписки

из инвентаря и гербового постановления инвентарного комитета не было; уставной грамоты и составленной грамоты Замоскворотской, поведенного старшим Замоскворотским помещиком, равно по высочайшему повелению стороны и свидетелей, а также просьб крестьян Высочайше утвержденного Аукта 1841 года повеление главного комитета, за тем же приняты к сведению, и в заключении 1) 19 и 33 п. У. В. К. и т. п. заявки и возражения. Повазема и двурядка карстов: 1) суглинистая, черная илва, с небольшою примесью чернозема в 1^ю и 2^ю суглинках, в количестве 270⁰, 2080⁰, 2) суглинистая, в численном количестве с незначительной примесью чернозема на возвышенностях илва, в количестве 570⁰. Средний урожай ржи на крестьянских полях, по вопросам крестьян, сажь 3, по показанию помещика сажь 6, по помещицкому инвентарю сажь 4, только же инвентарем удобрение земли на десятину определено 40⁰ борозд. Наказание помещику означенных крестьянских земель по два рубля за десятину, нулевым образом, как исключение в одностороннем порядке.

78 73
также как в настоящее время крестьяне снимают землю у помещика под посев ржи, или ее половины, или ее отчасти не свыше 1 руб. 50 коп. по десятины от десятины, что при наливке на три года составляет бы от десятины не больше рубля. Относительно ржи пахотных полей, то при уборке полей и ее зарослями, сорья сена с десятины, по вопросам крестьян, около 30 пудов, в количестве в десятины 1376 сажь. Отношение сенокоса к пахотной земле, как в Половине усадьбы, лежащей по правую сторону дороги из. Большой Дачи в с. Воробью, а также усадьбы, принадлежащей к пахотной поле помещицы, и в полевой стороне дороги в Радошино и части усадьбы А. № 30, 24, 46 и 48, в количестве 10⁰, что составляет четвертую часть всей усадьбы земли, возвышенности, илва, незначительный урожай, требует значительного удобрения, обильного полевых зерен и ко производству огородных овощей, без удобрения, не годны. Кроме усадьбы ответственности.

2) 19 и 33 п. У. В. К. и т. п. заявки и возражения; и сие в порядке по помещицкому инвентарю 30, 20 мая

милл и и притом, по уставной грамоте дворов
50 / 47 таловых, 2 притом и 1 огородник, по повел
кв. Сторожки подворной описи найдено дворов 50
/ 49 с коренными полевными наделами и огородниками
3 / 1 и 2 п. У В К. и 3, 5 и 6 п. сарай и вохрами. По по
ставке, и в силу инвентаря широкой земли по
карану усадьбой 34^д пахатной 367^д 1200^д, сенокос
ной 97^д 1200^д, всего 499^д поустыльной грамоты
усадьбой 68^д 620^д, пахатной 435^д, сенокосной 96^д,
всего 599^д 620^д. По численности широкой земли с
плана, составлен Землеустроительный Мировой
Сторожки, за неготовностью инвентарного надела в
поштучных планах, по расбору сарайских угод
нощностей и доплате произведенному мировыми
Сторожками при обходе сторонных, оказалось широкой
удобной земли состава 1847 года, бывшей в под
говании крестьян 19 февраля 1841 года и поныне
подъ ними состоящей: усадьбой 75^д 1413^д, пахат
ной 387^д 1298^д, сенокосной 60^д 1376^д. в том числе
5^д 461^д под зарослями, всего удобной земли 583^д
587^д, неудобной: в усадьбах подъ рвами мит. В,
подъ боютами мит. Г, подъ кладбищем мит. Д,
подъ чинами мит. Е, 3^д 2028^д, в полях и сенок
осах: подъ боютами № 1 и 3 и подъ дорогами

№ 20-868^д, всего неудобной 4^д 496^д. В инвентарном
составе широкой земли 1847 года произведены сле
дующия перемены: в усадьбах: 1) Петре усадьба
на плане № 39, 24, 46 и 48, в количестве 4^д 740^д
дачи крестьянам в собственной земле пошт
учка и поныне удерживаемая обществу для
выкупа с согласия помещика и крестьян. 2) Ва
ханская усадьба на плане № 51, в количестве
1406^д, признана широкой, с согласия помещи
ка, который обещается наделить ее на ней
строения теми в установленном сроку. 3) Пошт
учья усадьба мит. Г - 280 саж, на которой по
строены запасной шедной магазин, уступле
на помещику обществу дерматно. В полевой
земли отобраны следующие куски: в 1^д и 2^д сенокос
на плане № 37 - 442 280^д, 39 - 332 1340^д, 50 и 55 - 53^д
1114^д 40 - 2^д 1200^д, сенокосной 45, в количестве 2^д
1305^д, и № 48 - 3^д 2028^д. в 3^д сенокос № 50 и 52 - 7^д
1095^д, № 51 и 54 - 1^д 2201^д всего пахатной земли
129^д 1295^д. в том числе в 2^д 2306^д под заросле
ми, в сенокосной: № 58, в 1^д сенокос, 585^д, № 49
и 53 в 3^д сенокос 2^д 269^д, всего сенокосной 2^д 574^д,
а всей отобрано полевой земли 132^д 131^д 1114^д
удобной в бакальской земле: № 46 и 47 в 2^д

сильно 540000. Все эти земли поименно без-
спорно принадлежат широким и сомнению возвра-
тить крестьянам; в своей стороне крестьяне, оче-
видная располоска поименно к широким в силу
соглашения, приговором объявили согласие уступить
поименно, по его предложению, कुछъ поместной зем-
ли № 48, во количестве 3^д 202^д. Затова выкупить бу-
детъ поместных: удобной земли во поместии
крестьян 75^д 1413^д, вакантной 1406^д, всего 76^д 1409^д,
поместной во поместии 387^д 198^д, вакантной 125^д 983^д.
/ Во томъ же году гарсалии в^д 2306^д, всего по-
местной 573^д 153^д, стоговеной: во поместии 60^д 154^д.
Во томъ же году гарсалии 5^д 411^д, вакантной
2^д 574^д, всего стоговеной 62^д 1050^д, а вай удобной
земли 652^д 102^д. Во томъ же году 7^д 493^д удоб-
ной земли подлагается матеиам по
венчан. 5 н. правимь 8 октября 1863 года. Свер-
того отходитъ обществу землемато неудобной
земли 4^д 1066^д и поде запасивим матеиам поддеи-
май 280^д.
4. 23 н. У. В. К. / По подворной описи удобной покалань
не спорно, покалань таковыя согласно подворной о-
писи на удобной матеи. Неверности в^д 10
улицамъ поместной земли обявены в^д 3 пункта.

5. / 26 н. У. В. К. / Во распоряжении поименно состояли
вакансы, поименованные в^д пункт итими выкупными.
6. / 27 н. У. В. К. / Покосовы крестьяне во поместии итими
землями.
7. / 28 н. У. В. К. / Коренной полевой надель по имвен-
тарю покалань таковы: в^д 17^д 1000^д в^д по устав-
ной грамоты в^д. Сомено мнения общества, выра-
женнаго во широкимъ приговорах, остается ко-
рениной надель в^д, которая прилететь по
шесу 49 дворовъ 343^д, а оставшюя 232^д 1083^д оста-
дутъ за обществомъ безъ подворной развертки во
успокоительномъ надели.
8. / 29, 30 и 31 н. У. В. К. / Крестьяне поддеи введе-
ния уставной грамоты состояли на иждивенной
повинности, обрече во уставной грамоты приу-
вешено по покоску 20: во силу указа 30 июня
175-208^д года. Превишение повинности охватывается в^д
56^д 280^д 3^д в^д 5, 7, 9, 10, 13, 16, 17, 18, 19, 20, 21, 22, 25, 26, 29, 30,
31, и 43.
9. / 32 н. У. В. К. / Кончания и повишения повин-
ности на основ. 157 и 158 ст. итими. поимам. не били.
10. / 34 н. У. В. К. и сурнаит Киевскаго Судора.
Примиренная. 31. Марта 1865 года / Примиренная

к основанию сего сурфана и соизволено 1 пун. про-
токола, поименно платящей прокуратуры: с 2 руб. 2080
15%, с 116-518 = 25%, с 60 = 1376 = прокуратуры 35%, 182 уса-
дебной сумми вынута по полевой оценке, что со-
ставит в обземе процентов прокуратуры со всех
выкупных платящей 2%, за негодноту
пропорцию прокуратуры, за прекращение откупа
справочного материала и тоннажа, за
имение вынута в исходе, за имение до-
метов права для 1/3 части домовладельца 10%,
а всего со всех выкупных платящей, тре-
днейшей уставной грамотой 32% тун-
цать два процента.

№ 35, 36 и 37 п. У. В. К. / Водопой в деревне
става и конюшев, в поименно изъёмных и
ружьях; перенесения усадеб и обременения
не было, развертание не состоялось по не-
желанию обзёмов. Крестьяне неадминистратив-
сумми, ипользуя право по подьячьи
плате.

№ 1 / Мурманс Вр. комисии П. Мажина 1881
года № 43 / За прокуратуру селен
крестьянских сумми признана Зем-
ельной заготовкой платит за 80 = 324 сая

усадебной сумми 36 руб. 5 коп., со 580 = 745 = по-
левой сумми 87 руб. 3 коп., всего 193 руб. 8 коп.
серед, которые отнесены по выкупные
платящей, признана откупной.

За имение Мурманс Комисии, призна-
вая уставную грамоту в Красноборки,
поименно Земельная Комисии по выкуп-
ной, Определением. В уставную гра-
моту и в выкупной сумми внесены число
дворов, размеры усадебных и полей
наделов и вообще имение сумми, по
месяцному выкупу и негодноту. Грамо-
ту и негодноту откупной составили
на основании сего правил 8 октября 1883
года. Это уставной грамоты искиноту
парографы, ограничивающие права
крестьян собственников, а прочие истра-
вить соизволено протокола. Выкупные
платящей поименно за превышение по-
вынута на основании сего У. В. К. ^{Мун}
ко признана с каждого двора на
20% в сумми усадеб 30 июня 1883 года.
и на 32% процентов от имения, по
сумми откупной поименно на 20% в

купных платил; согласно Ю. законности
Свободы. Математически рассчитать на свободу и
коренной племени погребен погребено, а на
дополнительный обречь комиссионный,
погребен погребен процентом, впрочем
летний погребен Свободы. Во
грамоте, в погребен описи и в актах
показаны погребен выкупных платил
сией за сиюго процентом, впрочем
Свободы обречь извращения. Выкупной
акты составили по сформированной,
новой в погребен 8 октября 1863 года
и согласно извращения Киев. Губернато-
ра от 29 сентября 1864 года № 1645. Во
грамоте и в выкупной акты востан
описание выкупных выкупных. Сией
свободы. Свободы погребен ма-
ту 183 руб. 8 коп. погребен и в погребен
могильского Комиссионного. Погребен погребен
ураго погребен сформированной и погребен
согласно 43-ей Инструкции погребен
Мировому посреднику в грамоте, погребен
сией, погребен выкупных акты, обречь

274
востан сформированной и впрочем стороны,
сформированной погребен копии с выкуп-
ного акта и погребен Свободы,
погребен № 3-й и 10-й грамоты. Во погребен
выкупной акты и востан составленной
грамоте представили Председатель
сформированной по Свободы советом при
сией, погребен, погребен погребен
сией Киевского Губернатора Присутствия
Сентября 1864 года № 35 ст. 2 и
сформированной погребен, погребен
ст. правили 8 октября 1863 года. Погребен
сией погребен обречь и обречь
крестьянами с. Краснодара и погребен
ураго Свободы во Присутствии выкуп-
погребен добросовестности сформированной
представлением обречь стороны
права обречь Свободы и
Свободы, согласно и сией
правили 8 октября 1863 года. Пред-
седатель Мирового Свободы Кошелева
Саховича, Мировой посредник

Морской, Канцелярии № 119
средних дел Градоначальства. Спрощенный Се-
ретеръ Кривошеинъ.

С. подлинный в. р. *Михаил Савицкий*

21
38

[Handwritten mark]

Савицкий

Ма

Юсупову Миролову Председателю
II участка Радомишленского уезда

№ 60.

В. а. Радомишленск.

80
Копия постановления Радомишленского мирового Съезда
от 16 Августа 1895 г.

Радомишленский Мировой Съезд в состав Председате-
ля, Мирового Посредника Якушка и Радогата ка-
Мировыми Посредниками, ссылаясь на решение, сдв-
ианное имъ въ постановлении своемъ отъ 16 Августа
1895, по поводу произведенной повторки уставной
грамоты с. Красноборки въ томъ, что крестьяне соб-
ственности этого селения, возвращая себѣ все ото-
бранную у нихъ землю 1847 года, имевшимъ при
говоромъ обещавшимъ возвратити поименную папат-
ную землю на планѣ м. д. б., въ количестве
15^д 1800^с, данную въ имъ пользование имъ экономич-
еской землѣ, предъ введеніемъ уставной грамо-
ты и которая подлежитъ исключению изъ общего
количества выкупаемой папачной земли, но не ис-
ключена. Исключивъ изъ общего количества папат-
ной выкупаемой земли куски на планѣ м. д. б.
15^д 1800^с, выкупъ будетъ принадлежать широконной удоб-
ной усадебной и сенокосной землѣ тамъ самое ^{Смѣн}
количество, которое показано въ 3. н. постановле-
ния отъ 16 Августа 1895, папачной же 515^д 133^с
а 49^д 73^с 1. въ томъ имъ выкупной 125^д 233^с
все имъ удобной широконной землѣ, принадлежащей

выкупу, будет не 652^р 102^к, а 636^р 402^к: 1307^р т.
иже постановления в дополнительном подлинном
будет не 232^р 2083^к, а 217^р 203^к с приобщением: крестов
Мирового Посредника и участка при составлении
выкупного акта и уставной грамоты прилагаются
к руководству укаланном в сие дополнительное
постановление и правления и внести как в акты
так и в уставную грамоту пропущенная в на
стоящее постановление и сиречь имперской по
латной выкупной грамоты и дополнительного под
линного; копии настоящего постановления передать
Мировому Посреднику и участку для приобщения
к постановлению Сего от 16 Августа 1805^г

С подлинным верно: *Михаил Сивков*

1805 года, Августа 15 дня, я, император
иже сего по грамоте Паго
мварахому Мировому Сторону в том
что касается упомянутым крестов
г: Краиноборжи, где выкупа, крестов сем
ли, как в актах, на маннах 34,
38, 39, 39 и в их прои в А 40 по 55
включительно, кроме 48, который,
в сие крестов, удельного са
собно; при том укалан А 51 имперской,
но в правах сие в нее мон
строений; агда безумно семис на
но мн. в то же сие крестов, в
комиссии иже крестов са
и при том нага крест а и б, от
всех крестов на мой земли.

Поименно, Митрополит Святослав,
Денисав Александрович Обиш

Кре-

1865 года ноября 19 дня А. М. Поднимавин и др.
 Наименуемому Крайнеборки даю ему подписку Г. Г.
 с Марию Полюдику 2^ю Грама Радоуицево Урда
 в том, что выкупной акт по американоу в нем
 имеет место, а также ст. в. пр. в Октябре 1863 года
 о переделе цен. грамот выкупные акты ит. его
 объявил; при чем присовокупил, что ит. ит.
 Крайнеборки доставил ит. подуровному
 ит. Владимир Полюдику Радоуицево Урда
 Станишва Уматевича Емича, севильному
 в Русской Гражданской Панаме в 1862 году;
 даю ему на ит. Крайнеборки приимает
 в Петербургской ссральной казне до 9000 руб. а
 казначей он даю как это поимено в
 граматах ит. Владимир Емич в настоящее
 время приимает до 15000 руб. —

Поименно, Комендант Аксера,
 Земледел Александр Емич

Handwritten signature or mark.

1865 года 11 ноября 19 дня мы ниже
 подписавшиеся крестьяне Советенники
 общества у Красноборки, даем сию
 запись Тимуровому Повереннику 2^ю
 Гражданина Давыдовского Уезда, в томъ,
 что Выкупной актъ по нашему обществу
 у д. Красноборки сего имени объявленъ,
 атакъ же 1^ю Мет. Временная правитъ
 8 Октября 1863 года в порядке обра-
 щения Земельная Грамота въ выкуп-
 ные акты - в томъ подписавшиеся Кре-
 стьяне Советенники, Иванъ Роговченко,
 Тимофей Фресенко, Михаилъ Макарен-
 ко, Григорий Макаренко, Иванъ Ро-
 говченко, Григорий Роговченко, Харитонъ
 Алавердий, Василий Фресенко, Григорий
 Роговченко, Стефанъ Фресенко, Павелъ Рого-
 вченко, Тимофей Самойловъ, Евдокимъ Рого-
 вченко, Кузьма Макаренко, Меркурий Ха-
 чиненко, Иванъ Скитинко, Стефанъ Рогов-
 ченко, Иванъ Макаренко, Павелъ Макарен-
 ко, Харитонъ Макаренко, Евдокимъ ^{Ма}
 Фресенко, Михаилъ Фресенко, Стефанъ Ма-
 каренко, Сергей Роговченко, Василий Акин-
 тенко, Фроша Макаренко, Тимофей

Макиревич, а земля неграмотного помещика и
руководном просвѣтѣ Куримьянъ и въ собственникъ Маркѣ
Мавиовъ Мисенкоу

84
1865 года Октября 20 дня с Мировой
Посредникъ Куримьянъ Таганвичевъ
Урвда на предварительномъ оговоре
и въ повѣсткахъ и назначенномъ сроку
для объявленія выкупного акта, какъ кре-
стьянско-судебника, такъ и Кош-
тыку Д. Крашоборки, купивъ 19 Октя-
бря сего года въ означенное деревня,
объявивъ о сущности крестьянъ той деревни
и Коштыку Селитѣ выкупной актъ,
по истребленю Д. Крашоборки, а также и 11
бр. пр. 8 октября 1863 года. По объявленію
акта крестьянъ и Коштыку по сущности
подписали на оный, за неграмотность
крестьянъ, подписавшихъ на актъ и надъ-
пись о объявленіи сего такового судья
присутствія за нѣхъ крестьянскую соборни-
цую Марку Мавиову Мисенкоу; — по сему
Мировой посредникъ Средомисъ: нагр-
ацій актъ о поименномъ объявленіи вы-
купного акта, приобщивъ къ нему по по-
вѣркамъ грамоты за истребленіемъ Д. Крашо-
борку

Мировой Посредникъ Моркинъ.

Мин

№

ЖУРНАЛЪ

КИЕВСКАГО ГУБЕРНСКАГО

ПО КРЕСТЬЯНСКИМЪ ДѢЛАМЪ ПРИСУТСТВІЯ.

№

Апрель 1866 ГОДА.

СЛУШАЛИ.

Отношеніе Главнаго Выкупнаго Учрежденія, отъ *100 Семтвр* 1866 г. за № *25354* конемъ увѣдомляетъ, что по разсмотрѣніи доставленныхъ г. Киевскимъ Губернаторомъ отъ *14/11* имѣнія *Миротина* 1866 года за № *2316*, бумагъ по выкупному акту имѣнія *помѣщика Земельскаго В. В. Мещерякова* Киевской губерніи, *Радомишлянского* уѣзда, *сел. Красноборки* въ числѣ *132* душъ крестьянъ, признало означенный актъ правильнымъ и причитающуюся крестьянамъ, подъ выкупаемую землю, въ количествѣ *640* дес. *2048* саж. выкупаемую ссуду *23052р. 16 к.*

разрѣшило, срокомъ съ 1-го сентября 1863 г. и вмѣстѣ съ тѣмъ *Г. Промислову*

при чемъ возвращая документы (по особой описи); для зависящихъ дальнѣйшихъ распоряженій, на основаніи 108 и 109 ст. положенія о выкупѣ, просить о полученіи документовъ извѣстить, присовокупляя при томъ, что о наложеніи запрещенія на выкупаемую крестьянами землю сдѣлано распоряженіе. Изъ составленнаго бухгалтерскаго расчета видно, что на погашеніе разрѣшенной ссуды, крестьяне поясненнаго имѣнія съ 1-го сентября 1863

года, въ теченіи 49 лѣтъ, обязаны вносить въ *Радомишльское* Уѣздное Казначейство

78 Зр. ВЗК.

ежегодно. ОПРЕДѢЛИЛИ: Для приведенія въ дѣйствіе вышеупомянутаго выкупнаго акта на основаніи 108 ст. положенія о выкупѣ, учинить слѣдующее: 1), объ окончательномъ утвержденіи выкупнаго акта посредствомъ мѣстнаго Мироваго Посредника объявить помѣщи *Ку* и сельск *ому* обществу съ препровожденіемъ копій съ отношенія Главнаго Выкупнаго Учрежденія и бухгалтерскаго расчета; а для извѣщенія кредиторовъ помѣщи *и* *и* *и* и вообще до кого дѣло относится, опубликовать въ Сенатскихъ и Губернскихъ Вѣдомостяхъ. 2) На основаніи 109 ст. пол. о вык., просить *Радомишльскій* уѣздный судъ о выдачѣ данной крестьянамъ по порядку, указанному въ 108 ст. того же положенія и вмѣстѣ съ тѣмъ сдѣлать распоряженіе о вводѣ крестьянъ во владѣніе означенными землями; для извлеченія же нужныхъ свѣдѣній при составленіи данной, препроводить въ *и* уѣздный судъ копию съ бухгалтерскаго расчета и копию съ выкупнаго акта и 3), Кіевской Казенной Палатѣ, съ препровожденіемъ копии съ бухгалтерскаго расчета, сообщить, что крестьяне поясненнаго имѣнія на погашеніе выкупной ссуды съ 1 сентября 1863 года, въ теченіи 49 лѣтъ, должны вносить въ *Радомишльское* Уѣздное Казначейство по

78 Зр. — ВЗК.

ежегодно, прося при томъ сдѣлать немедленное распоряженіе о зачетѣ внесенныхъ уже крестьянами платежей съ 1 сентября 1863 года въ счетъ выкупной ссуды. 4) О полученіи документовъ (по особой описи) Главнаго Выкупнаго Учрежденія увѣдомить. 5) О выдачѣ непрерывнаго 5% дохода помѣщи *и* сдѣлать особое постановленіе.

БУХГАЛТЕРСКИЙ РАЗСЧЕТЪ.

По выкупу земельныхъ угодій у помѣщика *Венсала Антонова* *Вѣлишскіи* крестьянами Кіевской губерніи *Радомишльскаго* уѣзда, сел. *Красноборна*

ПО УСТАВНОЙ ГРАМОТѢ:

Значится въ обществѣ получающихъ поземельный надѣль { *139* ревизскихъ душъ. дворовъ. *50*

Въ пользованіе общества отведено:

Земли	Усадебной — — — — —	<i>76</i>	дес.	<i>419</i>	саж.
	Пахатной и сѣнокосной — — — — —	<i>560</i>	—	<i>243</i>	—
	Выпусковъ и пустопорожныхъ мѣстъ — — — — —	—	—	—	—
	Подъ магазиномъ — — — — —	—	—	—	—
Итого —		<i>636</i>	дес.	<i>709</i>	саж.

Сверхъ того поступаетъ въ крестьянскій надѣль:

Земли	Усадебной — — — — —	дес.	<i>280</i>	саж.		
	Подаренной помѣщикомъ: Полевой — — — — —	дес.	—	саж.		
	Выпусковъ и пустопорожныхъ мѣстъ — — — — —	дес.	—	саж.		
	Подъ общественнымъ токомъ и магазиномъ — — — — —	дес.	—	саж.		
Неудобной — — — — —	дес.	<i>4</i>	дес.	<i>1066</i>	саж.	
Всего — —		дес.	<i>640</i>	дес.	<i>2048</i>	саж.

Годоваго платежа, за скидкою 20%, положено за отведенную крестьянамъ усадебную и полевою вмѣстѣ съ выпусками и пустопорожными мѣстами, землю *783* руб. *13* коп.

По капитализаціи сего платежа (*783* р. *13* к.) изъ 6%, выкупная ссуда составляетъ *13052* р. *16* к.

На погашеніе выкупной ссуды *13052* р. *16* к. надлежитъ взимать съ крестьянъ въ теченіи 49 лѣтъ по 6% т. е. по *783* р. *13* к. ежегодно, срокомъ съ 1 сентября 1863 года.

Вѣрно:

25 *Морозъ ММ*

Мариавина ур 12669

Евд Сен ММММ 12670

Киев Авт Градск 12671

Иверномосков 12672

Мас ММММ 12673

Моред Лур Рад 12674

Радан Градск 12675

Василье ММ 12676

о в м м

Рад ММММММ

Киев Мас МММ

Авт Градск

Авт Мас

Б. У. З. и З.

РАДОМЫСЛЬСКАЯ
УЪЗДНАЯ

Землеустроительная
КОМИССИЯ.

Августа 18 дня 1914 г.

№ 5706

г. Радомысль.

40264 91

30

Въ Киевское Губернское по крестьян-
скимъ дѣламъ Присутствіе.

КІЕВСКОЕ ГУБЕРНСКОЕ
20. АВГ. 1914
ПО КРЕСТЬЯНСКИМЪ ДѢЛАМЪ
ПРИСУТСТВІЕ.

3

Уѣздная Комиссія имѣетъ честь увѣдомить
Губернское Присутствіе, что выкупныя дѣла
на № 450 по д. Красноборкъ за № 450 и по д. Старые-С,
Соколовицы за № 666 въ Комиссіи получены.

24/139
М. Ю. Д. 4311.

КІЕВСКИЙ
НОТАРІАЛЬНЫЙ АРХИВЪ.

31. ОКТ. 1907

№ 12064

Въ Киевское Губернское по крестьян-
скимъ дѣламъ Присутствіе.

КІЕВСКОЕ ГУБЕРНСКОЕ
- 21 ОКТ. 1907 -
ПО КРЕСТЬЯНСКИМЪ ДѢЛАМЪ
ПРИСУТСТВІЕ

Имѣю честь просить Губернское по крестьян-
скимъ дѣламъ Присутствіе о сообщеніи свѣдѣній о
сервитутахъ и чрезполосности, существующихъ
въ принадлежащемъ дворянину Ивану-
Михаилу Зелиславрвичу БЫЛИНУ
недвижимомъ имѣніи И., состоящемъ Киевской
губерніи Радомысльскомъ уѣздѣ
при деревнѣ КРАСНОБОРКЪ.

Имѣніе эт. о. прежде принадлежало
Коллежскому Ассесору Зелиславу
Алоизьевичу Былину

Дѣло № 3435/1907 г.

Помощникъ Старшаго Нотаріуса

[Signature]

25 Анонсы 1886

Макарьевская уездная

землеустроительная

комиссия

№ 12670

№ 12671

Справка: Дни о чиншевых
правах по дер. Красноборскъ,
Радомишевского уезда, в
Киевской Губернской по пре-
стольнейшимъ деламъ Прием-
очкамъ (по чиншевымъ станамъ)
не производилось. Наказъ
отъ 1907 года.

за доимопроизвод. *[Signature]*

Б. У. З. и З.

РАДОМИШЛЬСКАЯ

УЪЗДНАЯ

Землеустроительная

КОМИССІЯ.

Августа 18 дня 1914 г.

№ 5706

г. Радомисль.

46264 91

30

Въ Киевское Губернское по крестьян-
скимъ дѣламъ Присутствіе.

КІЕВСКОЕ ГУБЕРНСКОЕ
ПРИСУТСТВІЕ
20. АВГ. 1914
ПО КРЕСТЬЯНСКИМЪ ДѢЛАМЪ
ПРИСУТСТВІЕ.

3

Уѣздная Комиссія имѣетъ честь увѣдомить
Губернское Присутствіе, что выкупныя дѣла
на № 450 по д. Красноборскъ за № 450 и по д. Старые-С.
Соколовицы за № 666 въ Комиссіи получены.

[Signature]
№ 18459
6 июля 1907

[Signature]
Въ Киевской Губернскій
Губернскій Архивъ

450
6.

Докладчикъ
Землеустроительнаго Отдела
Зем. Уезд. Ком. № 12674, г. Радомисль
сообщаетъ что въ
дѣлѣ № 450
Ивана - Михаила Зем-
славовича Бѣшина
при д. Красноборскъ,
Радомиш. у., принадле-
жавшей прежде
Алексѣю Земславу
Александровичу Бѣшину,
иногда сервильному
дѣлу на казенной деревнѣ
Новокуцкомъ дѣлѣ
№ 1861 - 1866 г.г.
непредоставлено; следовательно
опредѣлено о томъ въ
дѣлѣ № 450

[Signature]

25 *Александр*

Михаил

Семён

Василь

Иван

Пётр

1

Иван Иванович

Иван

Ст. У. З. и З.

РАДОМЫСЛЬСКАЯ
УЪЗДНАЯ
Землеустроительная
КОМИССИЯ.

Августа 18 дня 1914 г.

№ 5706

г. Радомысль.

Въ Киевское Губернское по крестьян-
скимъ дѣламъ Присутствіе.

КІЕВСКОЕ ГУБЕРНСКОЕ
20. АВГ. 1914
ПО КРЕСТЬЯНСКИМЪ ДѢЛАМЪ
ПРИСУТСТВІЕ.

3

Уѣздная Комиссія имѣеть честь увѣдомить
Губернское Присутствіе, что выкупныя дѣла
на № 450 по д. Красноборкѣ за № 450 и по д. Старые-С,
Соколовицы за № 666 въ Комиссіи получены.

Ст. У. З. и З.

РАДОМЫСЛЬСКАЯ
УЪЗДНАЯ
Землеустроительная
КОМИССИЯ.

Августа 4 дня 1914 г.

№ 5385

г. Радомысль.

Въ Киевское Губернское по крестьян-
скимъ дѣламъ Присутствіе.

КІЕВСКОЕ ГУБЕРНСКОЕ
8 - АВГ. 1914
ПО КРЕСТЬЯНСКИМЪ ДѢЛАМЪ
ПРИСУТСТВІЕ.

3

Уѣздная Комиссія имѣеть честь про-
сить Губернское Присутствіе не отказать,
въ возможно непродолжительномъ времени
прислать въ Комиссію выкупное дѣло по
д. Красноборкѣ, Вышевичской волости.

Непремѣнный Членъ *В. Иван*

Секретарь *Вайна*

450/6

46264 91

15368 90

Секретарь

25 Анонсы 1811

Мама в вена 12669

Снолен ммм 12670

Киев по трыалкер 12671

Иверномогур 12672

Кос тат 12673

М. Радошевская

Уездн. Землеустроител. Комиссія

Валюта 1914.

Ка: как 5379 и 5385 Мундровская

Домов Давидович
по д. Крае-
модорна А 454 по
д. Шейна и по д. Ста-
рое-Соколовики А 666
на 65 мешах 1/2. Рубль
требует откуплен-
ия отдомов и по
символам подов
всем возбудил

Б. У. З. и З.

РАДОМЫСЛЬСКАЯ
УЪЗДНАЯ

Землеустроительная
КОМИССІЯ.

Августа 18 дня 1914 г.

№ 5706

г. Радомысль.

46264 91

30

Въ Киевское Губернское по крестьян-
скимъ дѣламъ Присутствіе.

КИЕВСКОЕ ГУБЕРНСКОЕ
20. АВГ. 1914
ПО КРЕСТЬЯНСКИМЪ ДѢЛАМЪ
ПРИСУТСТВІЕ.

3

Уездная Комиссія имѣетъ честь увѣдомить
Губернское Присутствіе, что выкупныя дѣла
на № 450 по д. Красноборкѣ за № 450 и по д. Старые-Е.
Соколовики за № 666 въ Комиссіи получены.

Непремѣнный Членъ Комиссіи *В. Шван*

Секретарь *Война*

Сурь



Chas