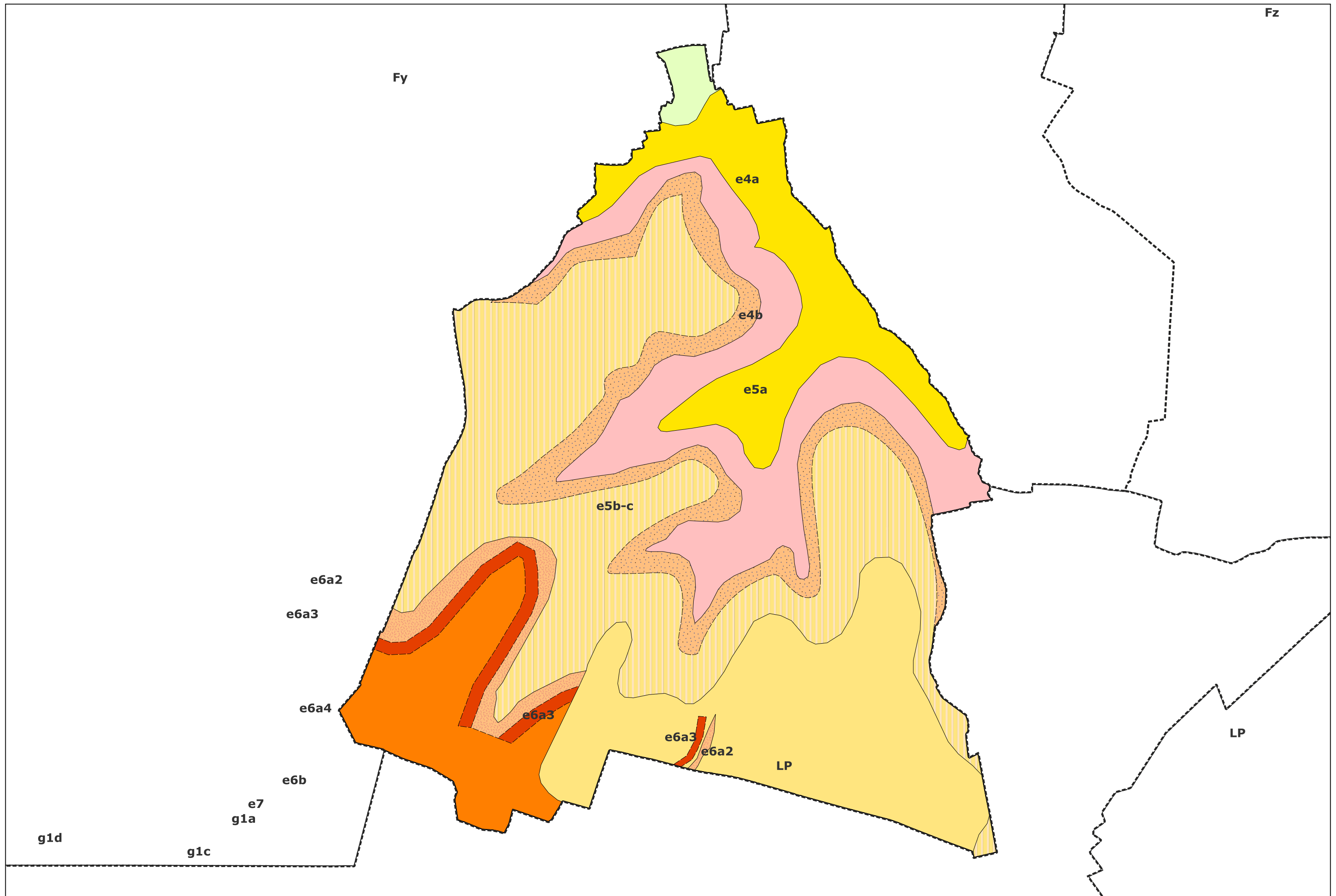












Carte géologique des sols de la commune de Roberval



Légende de la carte géologique de la commune de Roberval

-  Fy, Alluvions anciennes : sables et graviers - 4
-  LP, Limons argileux des plateaux, à composante loessique - 26
-  e6b, Calcaire de Ducy, Horizon de Mortefontaine, Calcaire de Saint-Ouen (faciès "Marinésien") (Bartonian supérieur indifférencié) - 46
-  e6a4, Sables de Beauchamp (faciès "Auversien") (Bartonian inférieur) - 51
-  e6a3, Argiles ("Argile de Saint-Gobain, Argiles de Villeneuve-sur-Verberie") (faciès "Auversien") (Bartonian inférieur) - 52
-  e6a2, Sables roux à niveaux de galets ("Sables d'Auvers")(faciès "Auversien") (Bartonian inférieur) - 53
-  e5b-c, Calcaire grossier et Calcaire à cérithes (Lutétien moyen et supérieur) - 56
-  e5a, Calcaires et sables glauconieux ("Glaucanie grossière"), Calcaire à Nummulites laevigatus ("Pierre à Liards") (Lutétien inférieur) - 62
-  e4b, Argile de Laon, Sables de Cuise s.l. (faciès "Cuisien" indifférencié) (Yprésien supérieur) - 64
-  e4a, Marno-calcaires, argiles à lignite et argiles et sables coquilliers (faciès "Sparnacien" indifférencié) (Yprésien inférieur) - 67