

14.6-
213

天氣圖

大正五年三月

0 1 2 3 4 5 6 7 8 9 10 11 12 13 14 15 16 17 18 19 20 21 22 23 24 25

始



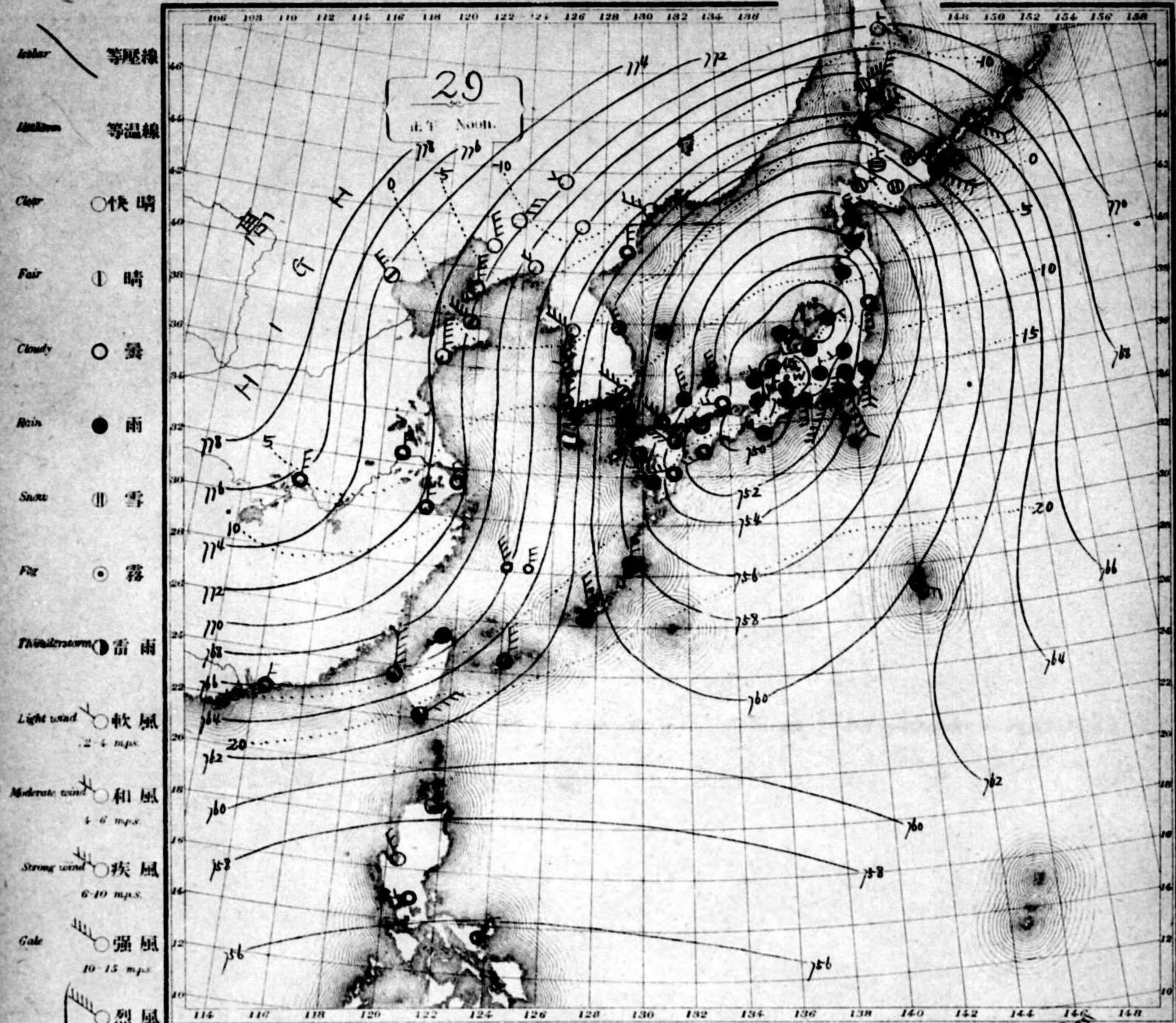


大正五年三月分

發行所寄贈本

大正
11 6 20
製本




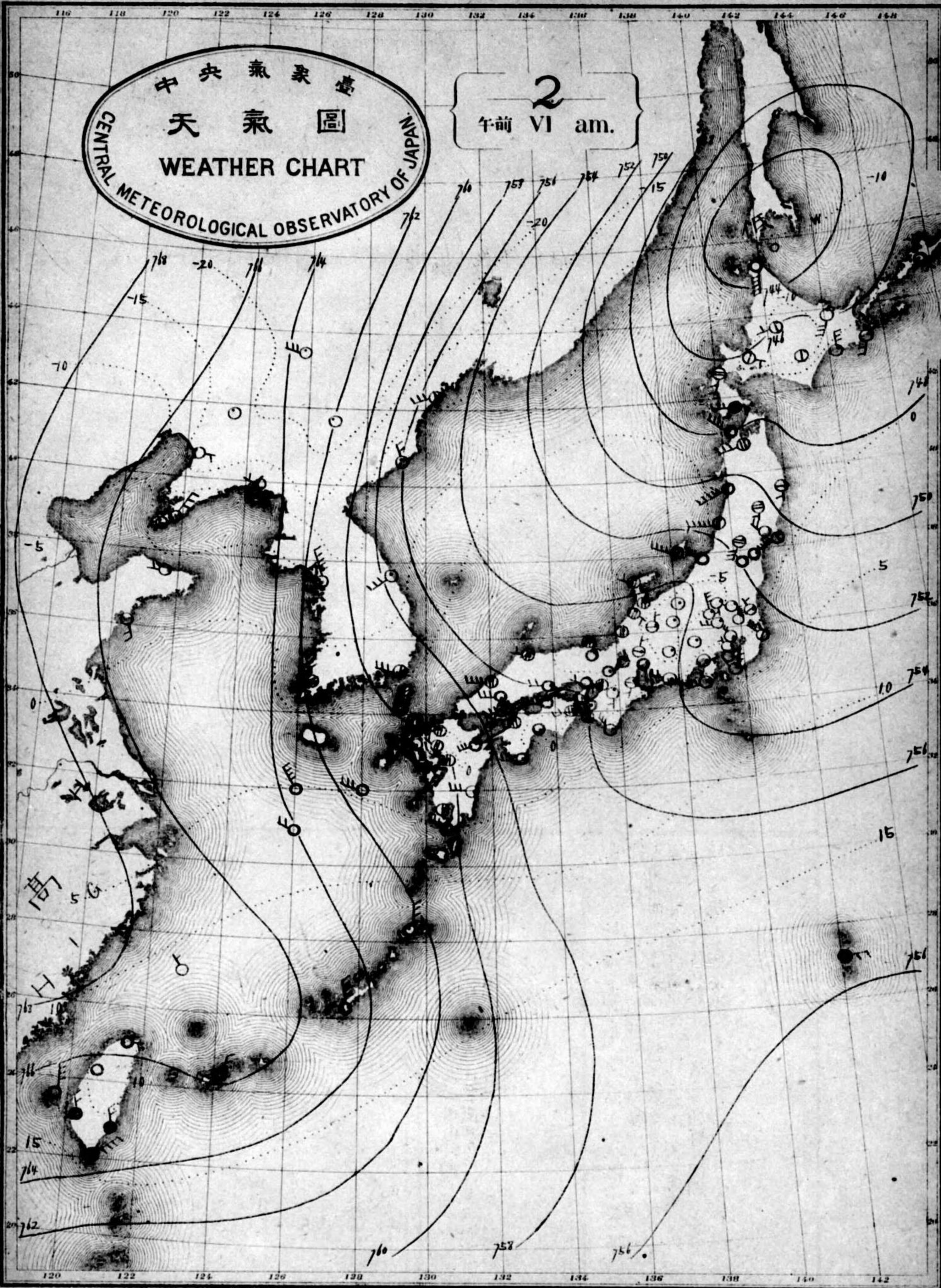
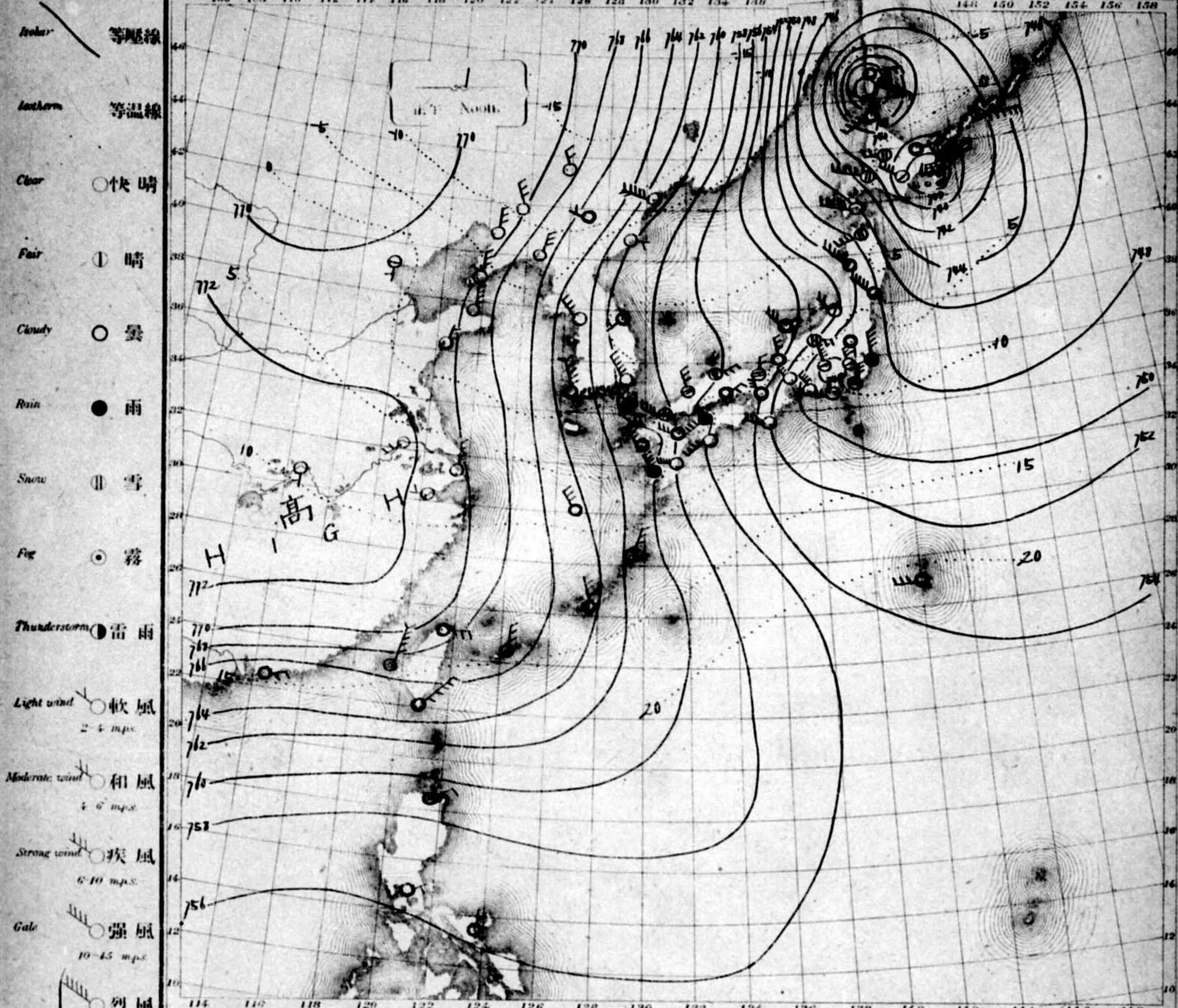


- 等壓線
- 等溫線
- 快晴 ○
- 晴 ⊙
- 曇 ○
- 雨 ●
- 雪 ⊖
- 霧 ⊙
- 雷雨 ⊕
- 軟風 ○ (2-4 m.p.s.)
- 和風 ○ (4-6 m.p.s.)
- 疾風 ○ (6-10 m.p.s.)
- 強風 ○ (10-15 m.p.s.)
- 烈風 ○ (15-20 m.p.s.)
- 烈風 ○ (20-25 m.p.s.)
- 烈風 ○ (25-30 m.p.s.)
- 颶風 ○ (30-35 m.p.s.)
- 颶風 ○ (35-40 m.p.s.)
- 颶風 ○ (40 m.p.s.)

日本邦南東海岸に暴風雨の起り、低氣壓が東北東に進み、昨は鹿島灘に入ると、日本北地方に横たわり、猛烈な暴風雨となり、今朝は北海道南部に在り、而して大陸高氣壓の著しき発達、滿洲に入氣歴七百七十以上を達し、全國北西風強、概して暴風となり、南海岸に入ると、朝鮮に北西風強となり、天氣晴朗なり。

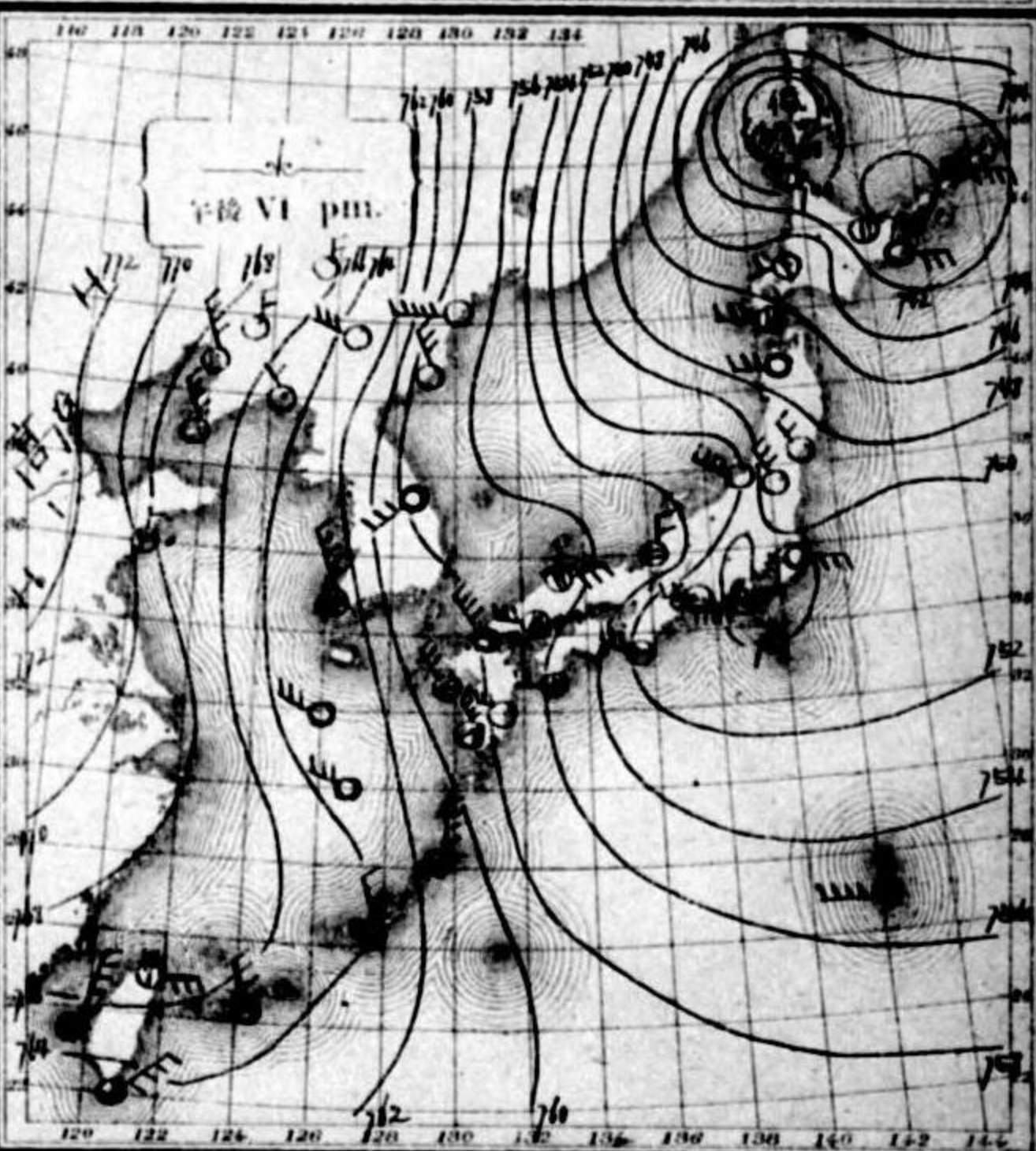
南西諸島、北東風、九州南部、南海道南部、北西風、瀬戸内北西風、九州北陸道、北西風、京阪道、山道、北西風、北陸道、中部、北西風、東部、北西風、東部、北西風、北陸道、中部、北西風。



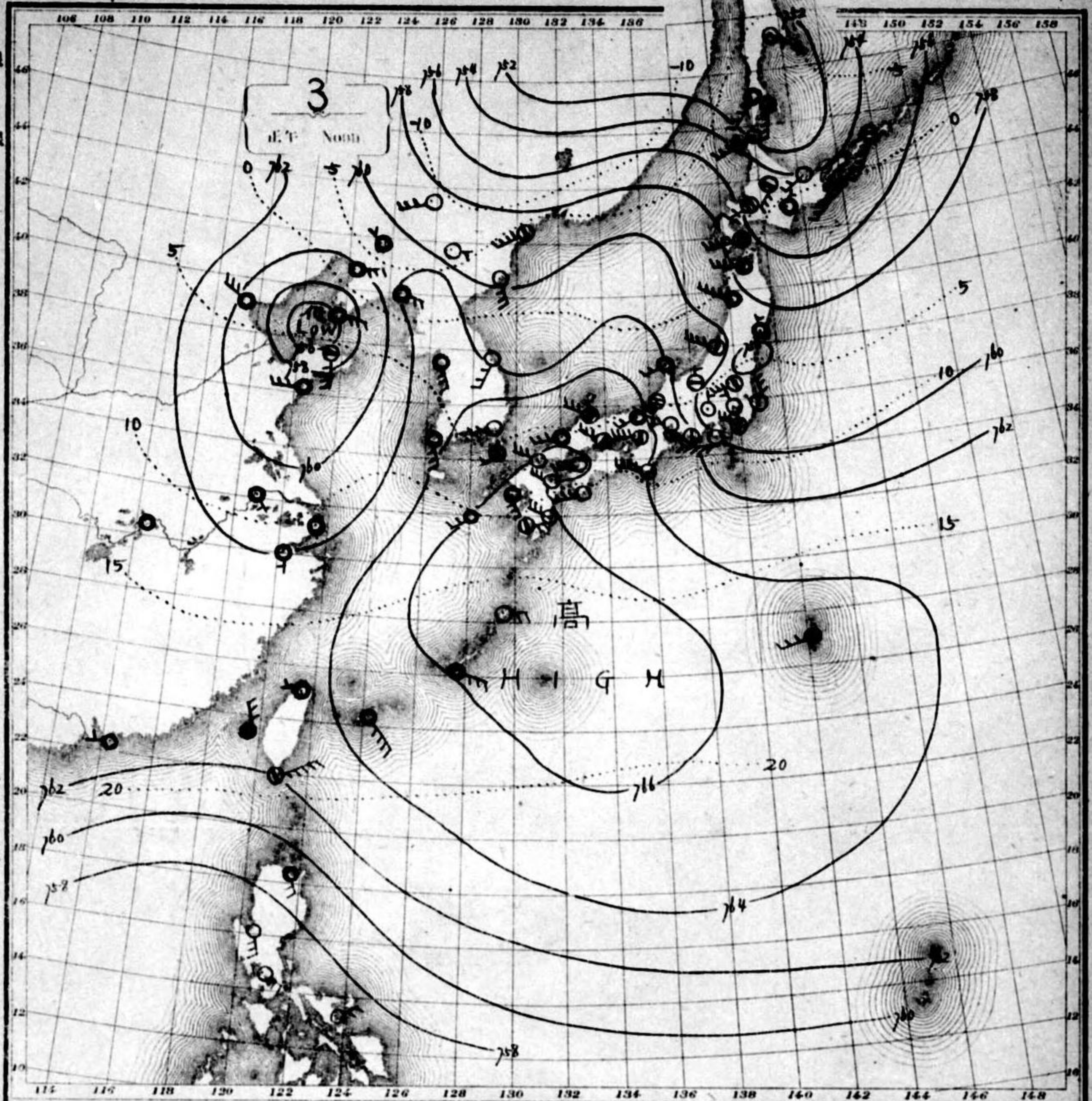


天氣概況
 低氣壓ハホリ北東ニ進行ス而シテ大陸高氣壓ハ支那北
 部ヨリ揚子江域及東海ニ擴張ス本邦太平洋ニ面スル地方ハ概シテ
 天氣晴朗トシテ日本海岸ハ概シテ曇天トシテ九州北半及山陰道
 一帶ハ降雪レ北陸道沿岸ニテ北西風稍々強シ琉球諸島ニ般ニ快
 晴ニシテ先ト一面ハ雷雨ヲ見ス

天氣豫報
 南西諸島北東風雲九州南部南海道南部瀬内東海道中山
 道北西風晴九州北半山陰道北西風曇北陸道東部北西風晴
 北海道西部北西風晴東部北西風晴

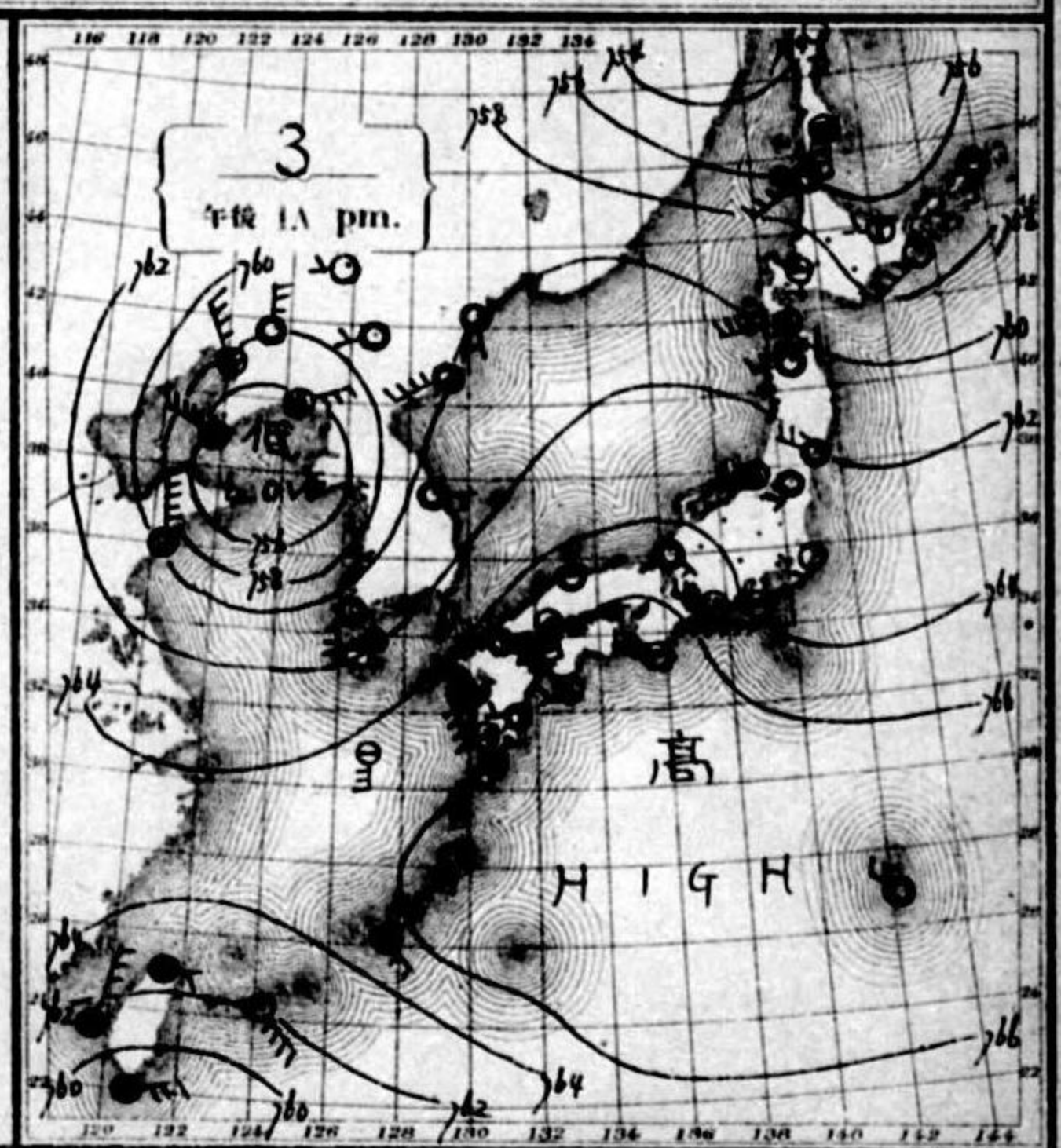


- Isobar 等壓線
- Isotherm 等溫線
- Clear ○快晴
- Fair Ⓛ晴
- Cloudy ○曇
- Rain ●雨
- Snow ❄雪
- Fog ○霧
- Thunderstorm ⚡雷雨
- Light wind 軟風 (2-4 m.p.s.)
- Moderate wind 和風 (4-6 m.p.s.)
- Strong wind 疾風 (6-10 m.p.s.)
- Gale 強風 (10-15 m.p.s.)
- Storm 烈風 (15-20 m.p.s.)
- Strong gale 烈風 (20-25 m.p.s.)
- Storm 烈風 (25-29 m.p.s.)
- Storm 烈風 (29-35 m.p.s.)
- Hurricane 颶風 (35-50 m.p.s.)
- Hurricane 颶風 (50 m.p.s.)



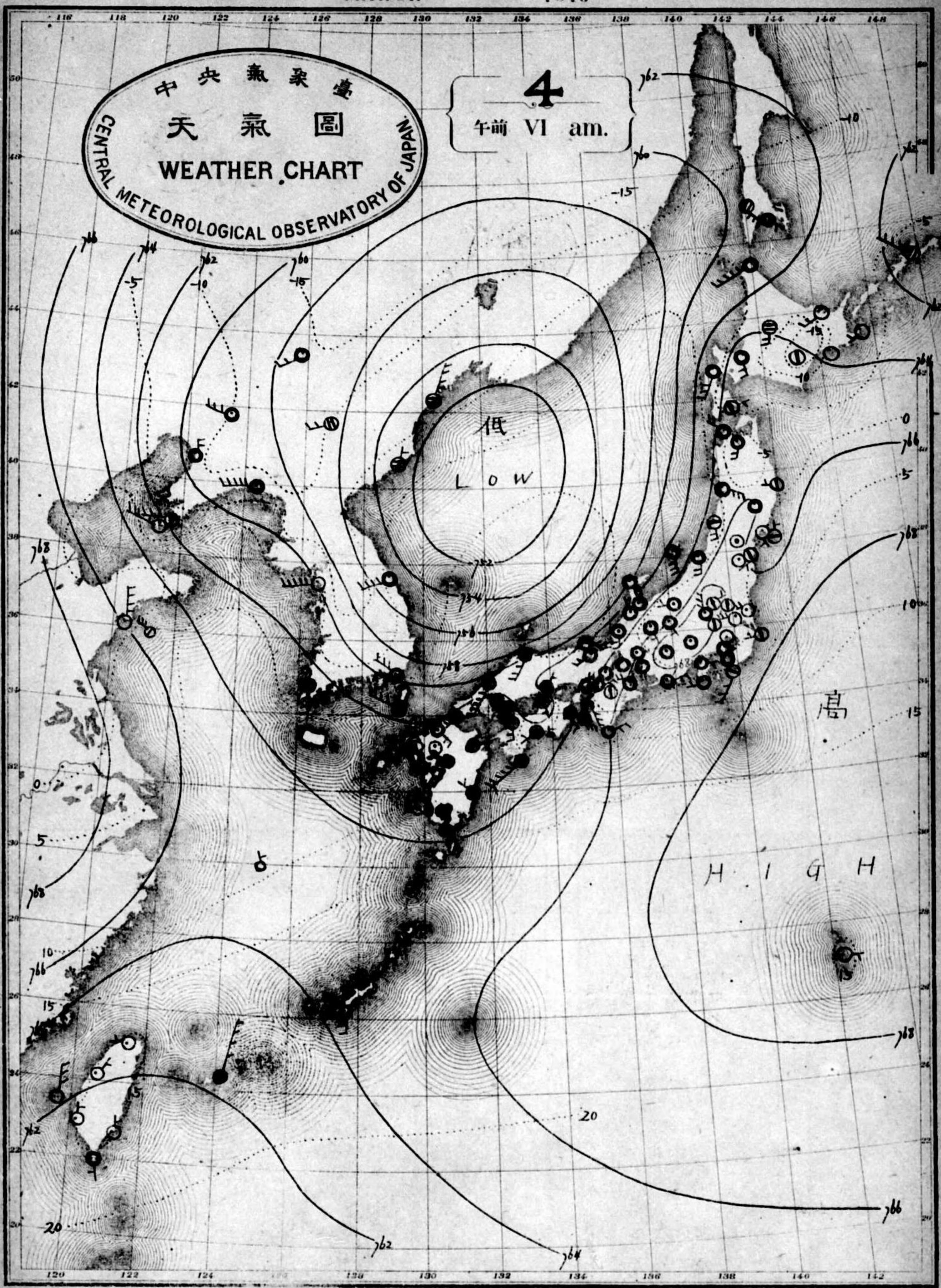
天氣概況
 昨日渤海灣東行、東北低氣壓、著しく發達、今朝浦項港南方約百里、海上在、北東向、進行、而、玆、在、高氣壓、離、東、移、本、邦、南、東、海、岸、中、合、占、又、大、陸、高、氣、壓、著、九、發、達、本、邦、北、部、海、岸、三、八、氣、壓、急、昇、本、邦、三、八、概、不、屬、又、上、七、東、海、岸、八、概、好、晴、又、京、阪、以、西、雨、天、上、八、概、不、屬、又、入、滿、洲、及、朝鮮、三、八、北、風、強、晴、相、半、又、琉、球、三、八、概、不、屬、又、天、七、七、台、灣、三、八、天、氣、晴、朗、也。

天氣豫報
 南、西、諸、島、北、東、風、天、氣、惡、化、九、州、南、部、南、海、道、南、部、瀨、戶、內、北、西、風、天、氣、惡、化、九、州、北、部、出、雲、道、北、部、風、雨、東、海、道、中、出、道、北、西、風、雨、後、三、八、北、陸、道、關、東、道、北、部、風、雨、南、部、東、部、北、部、風、天、氣、惡、化、北、海、道、北、西、風、雨、強。



中央氣象臺
天氣圖
 WEATHER CHART
 CENTRAL METEOROLOGICAL OBSERVATORY OF JAPAN


4
 午前 VI am.



NO. 15352

大正五年三月

- 等壓線
- 等溫線
- 快晴
- 晴
- 曇
- 雨
- 雪
- 霧
- 雷雨
- 軟風 (2-4 m.p.s.)
- 和風 (4-6 m.p.s.)
- 疾風 (6-10 m.p.s.)
- 強風 (10-15 m.p.s.)
- 烈風 (15-20 m.p.s.)
- 烈風 (20-25 m.p.s.)
- 烈風 (25-30 m.p.s.)
- 烈風 (30-35 m.p.s.)
- 烈風 (35-40 m.p.s.)
- 烈風 (40 m.p.s.)

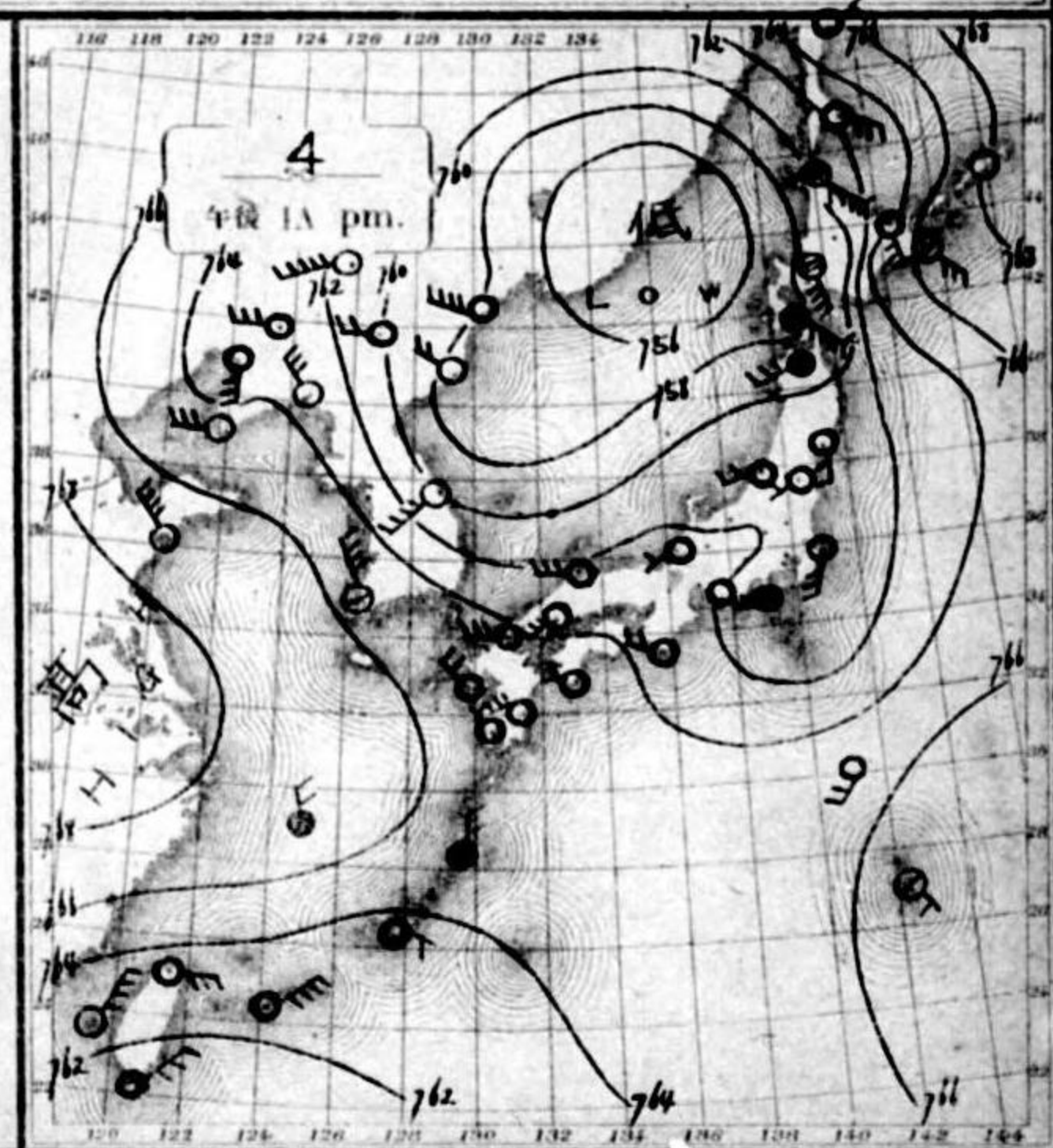


天氣概況

昨日日本海に在りて低氣壓は北東に進行し今朝樺太南部に接近
 又内海東部に在りて低氣壓は東方に進行し今朝鹿島嶼に
 在りて高氣壓は蒙古及揚子江域に存し七百七十一兆
 本邦に於ては概して日本海岸に於ては北西風強し北陸道に於
 ては南風吹き快晴なり

天氣豫報

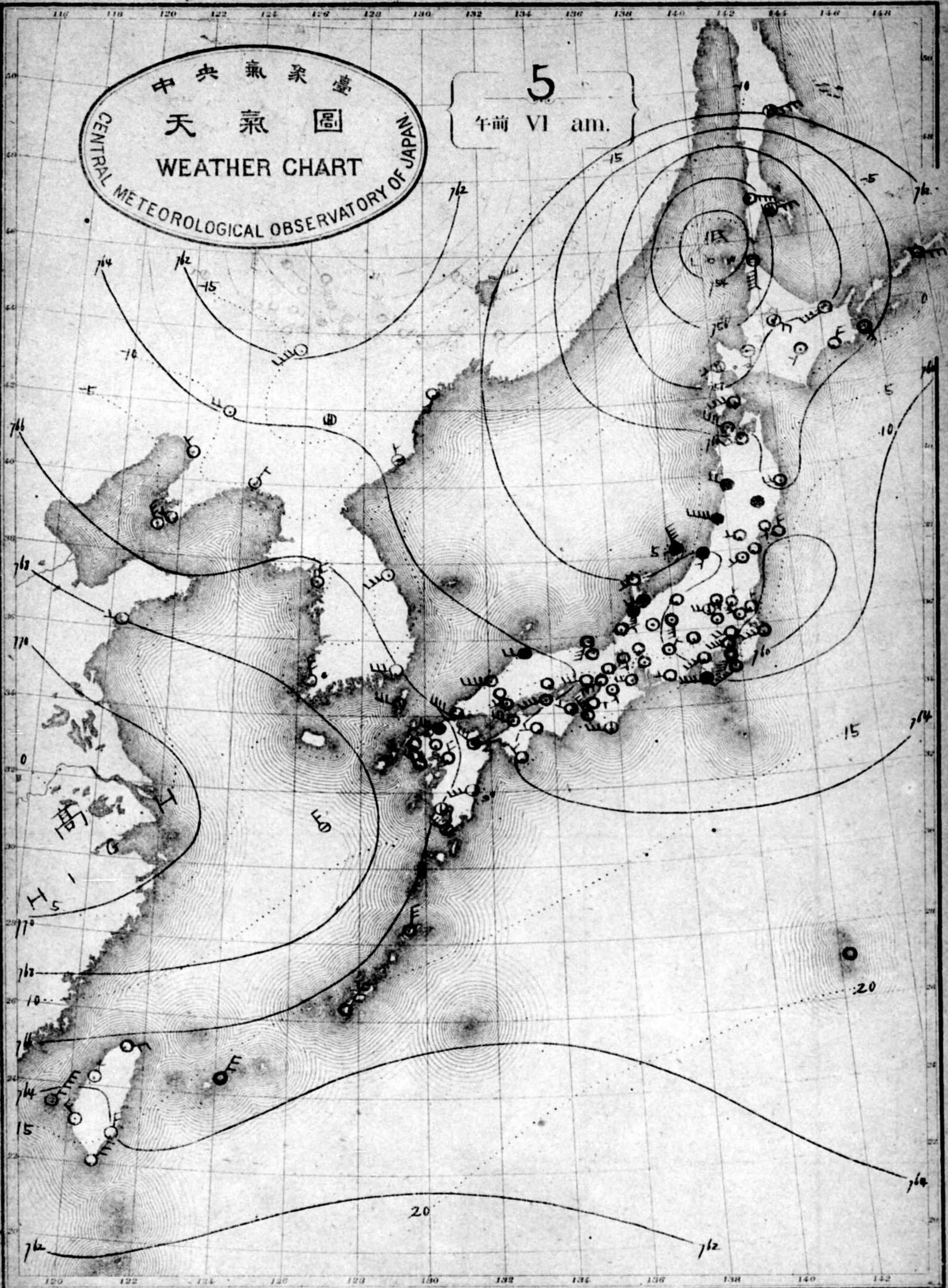
南西諸島北東、風曇九州南部南海道南部嶺南東海道中山
 道與東部北海道東部北西風晴九州北陸山陰道北陸道
 奥羽西部北西風曇北海道西部北西風曇



MARCH 1916

中央氣象臺
天氣圖
WEATHER CHART
CENTRAL METEOROLOGICAL OBSERVATORY OF JAPAN

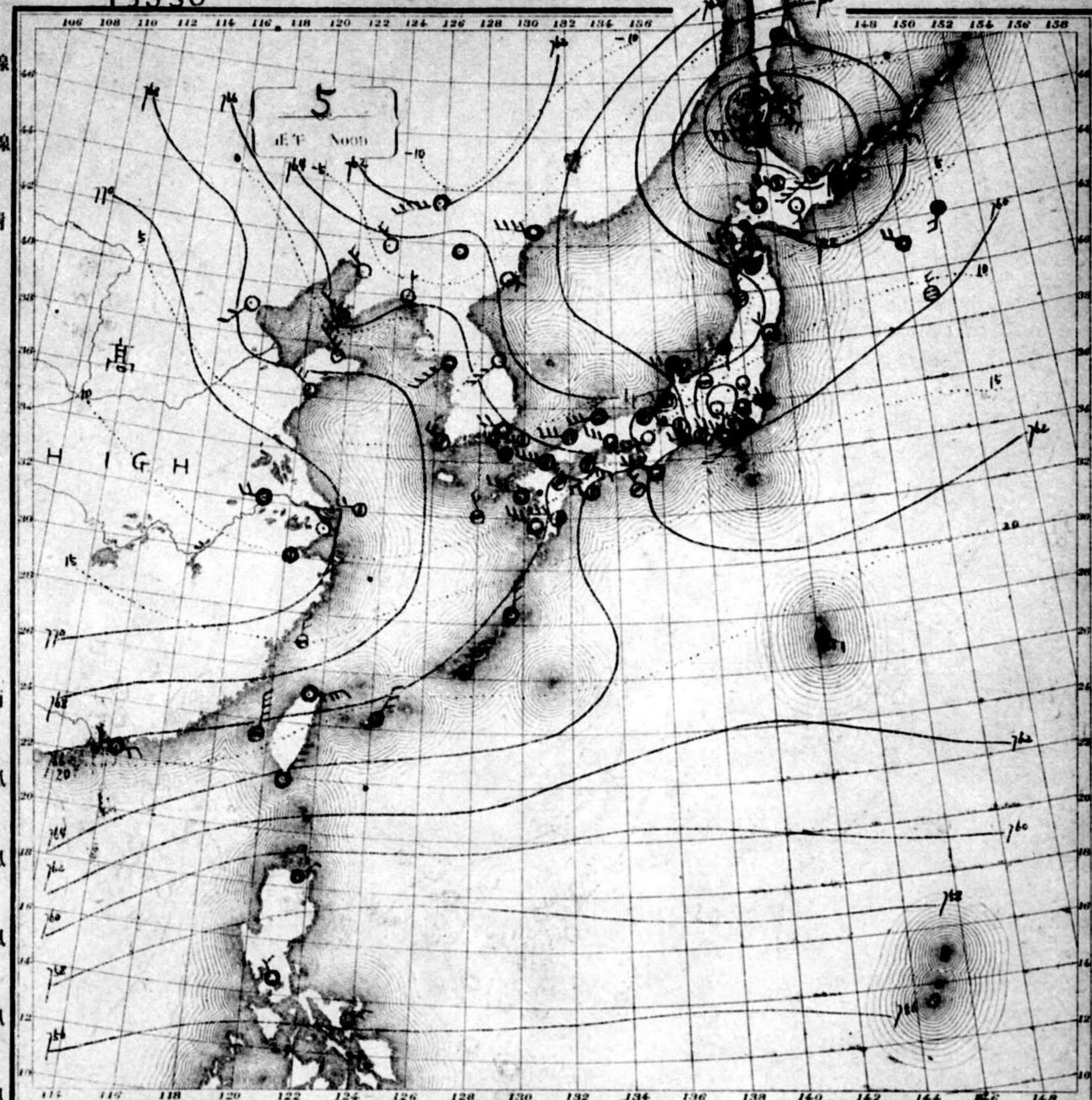
5 午前 VI am.



NO. 5353

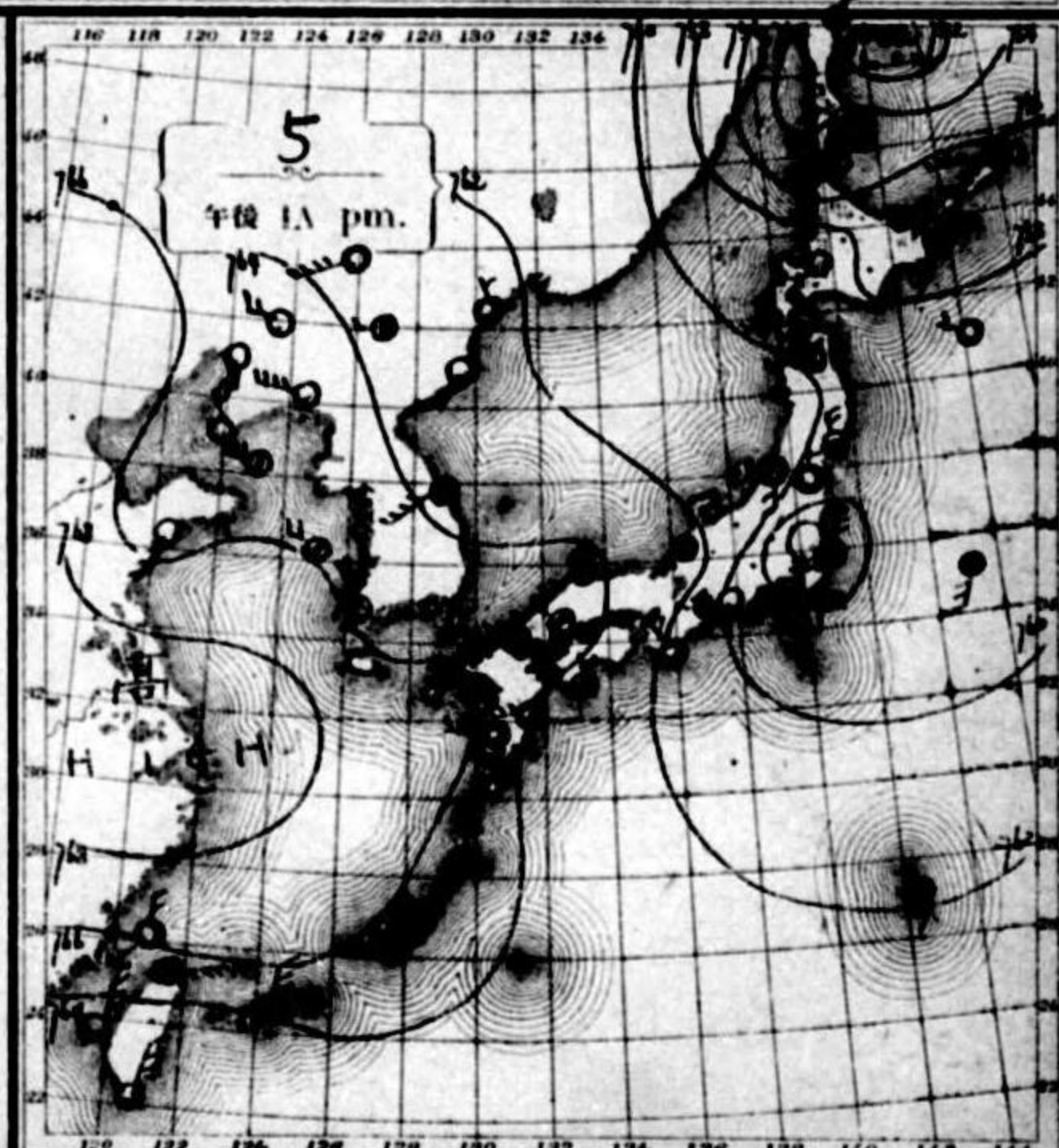
大正五年三月

- Isobar 等壓線
- Isotherm 等溫線
- Clear ○快晴
- Fair ①晴
- Cloudy ○曇
- Rain ●雨
- Snow ②雪
- Fog ○霧
- Thunderstorm 雷雨
- Light wind 軟風 (2-5 m.p.s.)
- Moderate wind 和風 (6-10 m.p.s.)
- Strong wind 疾風 (10-15 m.p.s.)
- Gale 強風 (15-20 m.p.s.)
- Strong gale 烈風 (20-25 m.p.s.)
- 烈風 (25-29 m.p.s.)
- 烈風 (29-35 m.p.s.)
- Hurricane 颶風 (35-40 m.p.s.)
- 颶風 (40 m.p.s.)



天氣概況

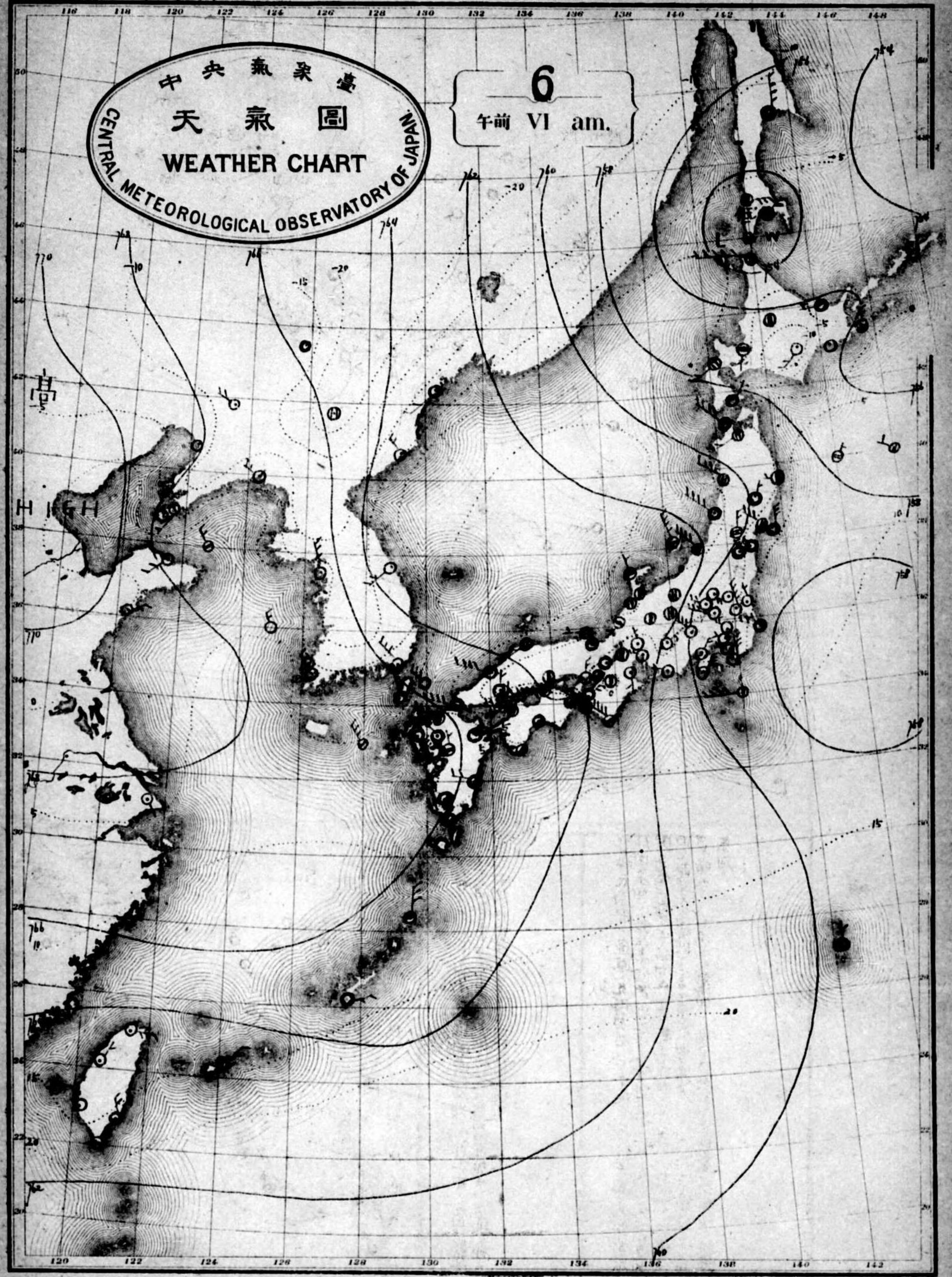
昨日日本南部通過之低氣壓其東進之勢甚速去晨由日本海經津輕海峽進至日本海峽其間日本海峽一帶之風向由東轉南且其勢力漸強日本海峽一帶之風向由東轉南且其勢力漸強...



MARCH 1916

中央氣象臺
天氣圖
WEATHER CHART
CENTRAL METEOROLOGICAL OBSERVATORY OF JAPAN

6 午前 VI am.



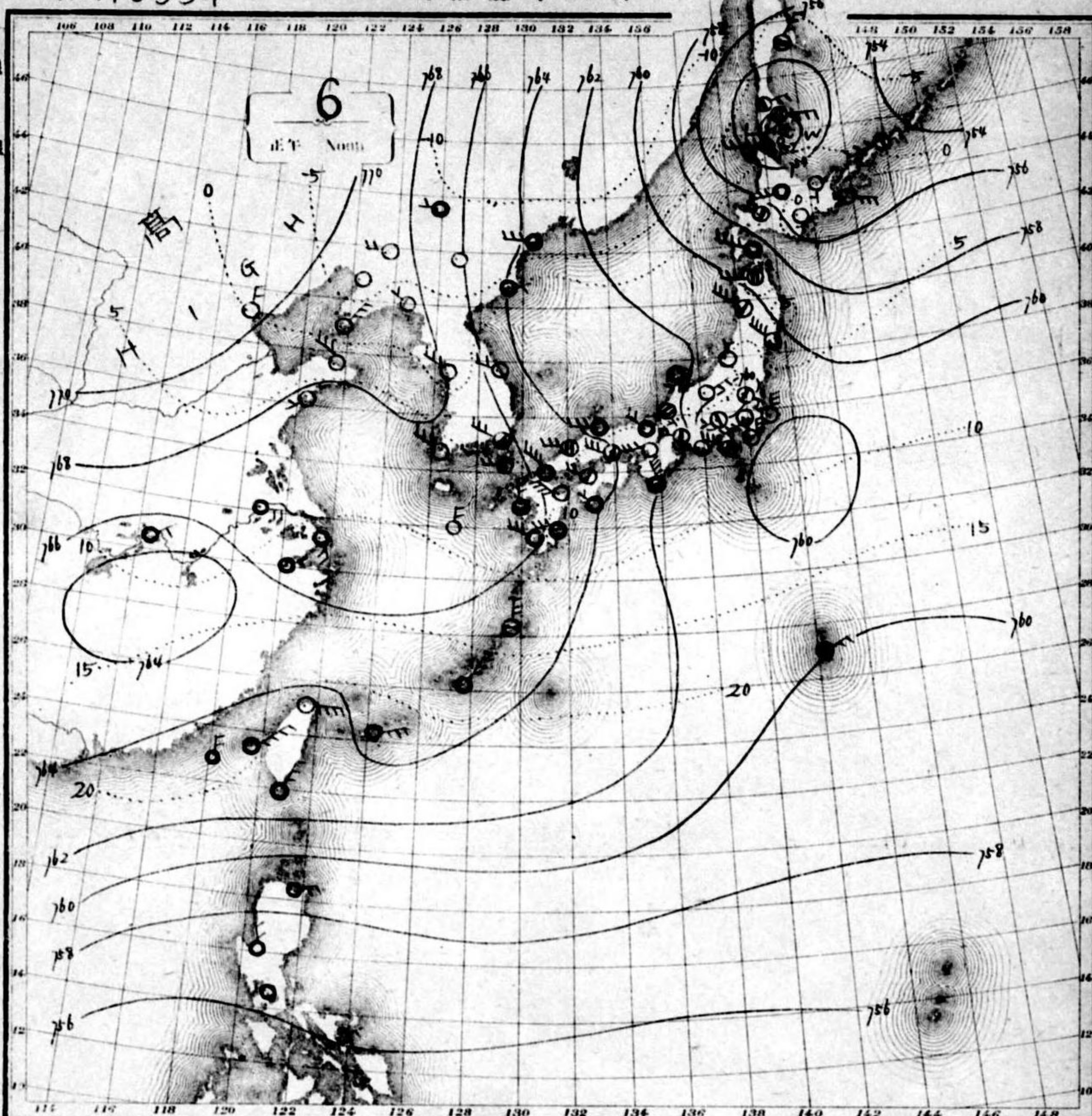
大正五年三月五日 東京市神田區 東京市神田區 東京市神田區
 發行所 東京市神田區 東京市神田區 東京市神田區
 發行人 東京市神田區 東京市神田區 東京市神田區
 東京市神田區 東京市神田區 東京市神田區

可認物德郵種三第其七月三年七二治明
 行發同一日發行日三五三二五二第圖氣天

NO. 15354

大正五年三月

- Isobar 等壓線
- Isotherm 等溫線
- Clear ○ 快晴
- Fair ⊙ 晴
- Cloudy ○ 曇
- Rain ● 雨
- Snow ❄ 雪
- Fog ○ 霧
- Thunderstorm ⚡ 雷雨
- Light wind 軟風 2-4 m.p.s.
- Moderate wind 和風 4-6 m.p.s.
- Strong wind 疾風 6-10 m.p.s.
- Gale 強風 10-15 m.p.s.
- Storm 烈風 15-20 m.p.s.
- Strong gale 烈風 20-25 m.p.s.
- Storm 烈風 25-30 m.p.s.
- Storm 烈風 30-35 m.p.s.
- Hurricane 颶風 35-40 m.p.s.
- Storm 烈風 40 m.p.s.

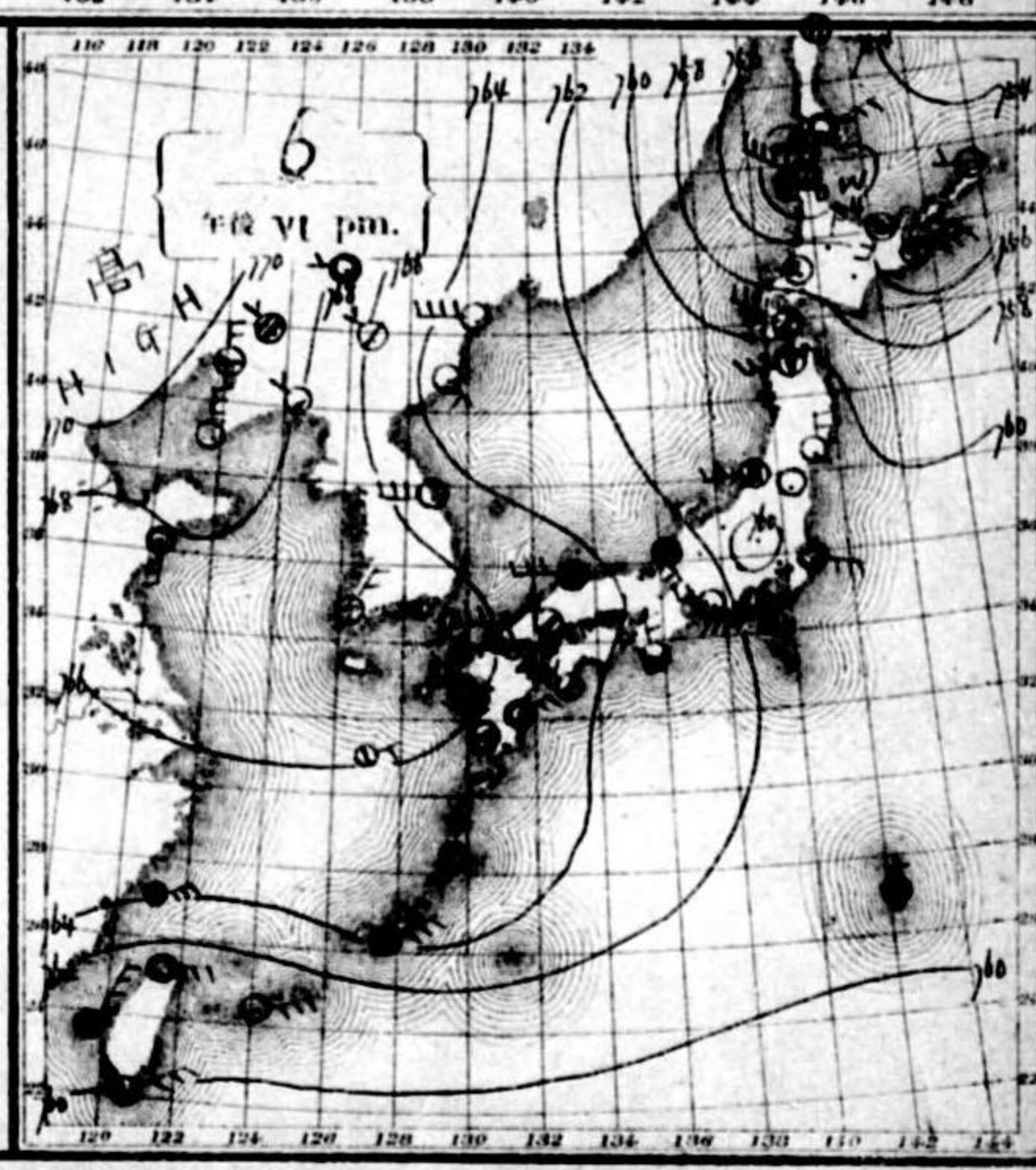


天氣概況

昨日揚子江中部に在りし低氣壓は東方に進み今朝東海中部に在りし高氣壓は在りし低氣壓に北東方に進みオホソク海洋に在りし高氣壓は著しく発達し遠東洋島に於て氣壓七百七十以上なり本邦に北西風吹き波高五メートルに達し關東方面は晴所多し又北陸奥羽西部海岸に降雪甚洲及朝鮮に北西風強し天氣晴明なり

天氣豫報

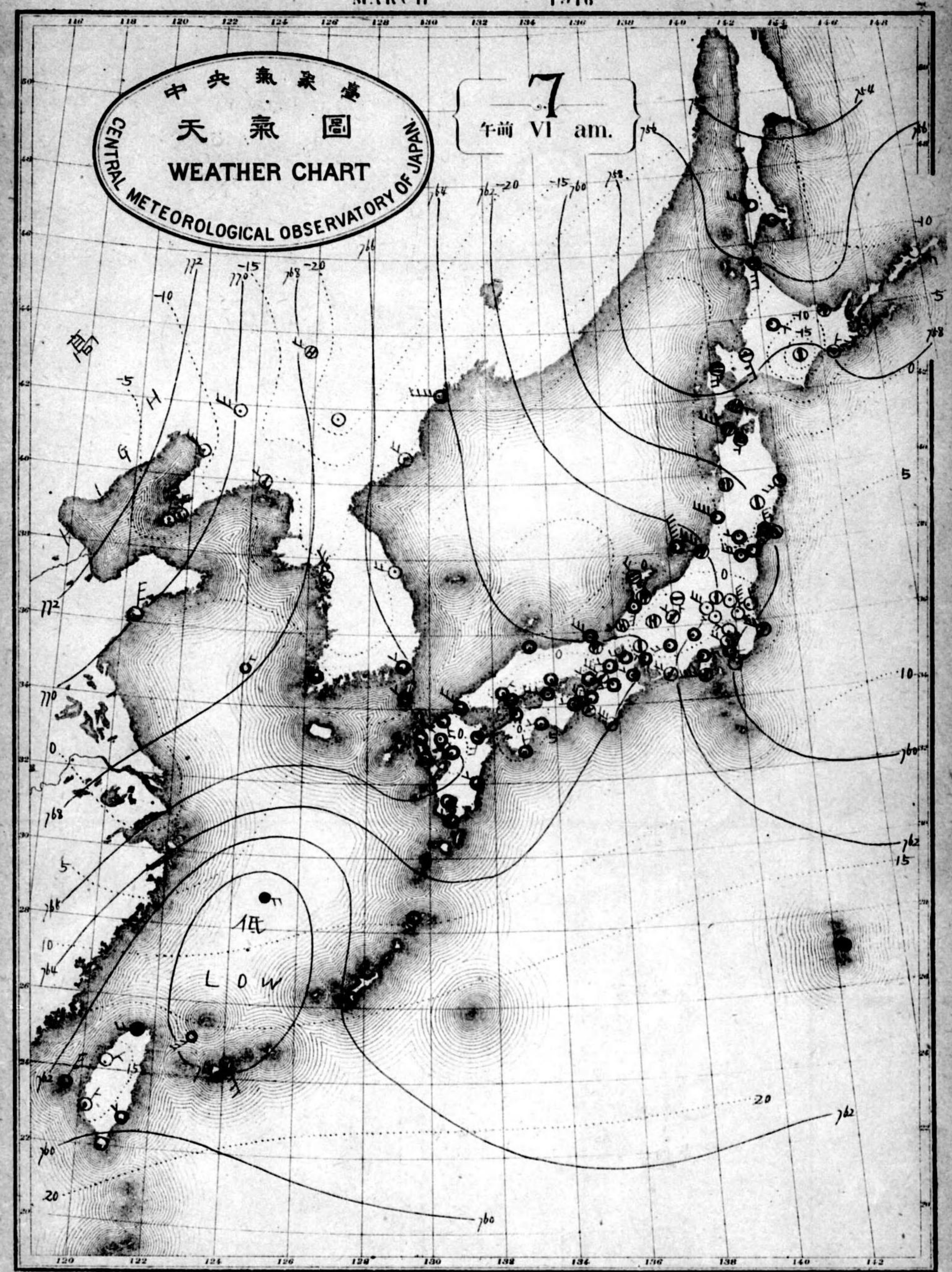
南西諸島は北東風九州南部南海道南部瀬戸内は北西風九州北部山陰道は北西風東海道中山道は北西風雨後東北北陸道奥羽西部は北西風東部は北西風天候晴なり北海道東部は北西風晴北海道西部は北西風雪



MARCH 1916

中央氣象臺
天氣圖
WEATHER CHART
CENTRAL METEOROLOGICAL OBSERVATORY OF JAPAN

7 午前 VI am.



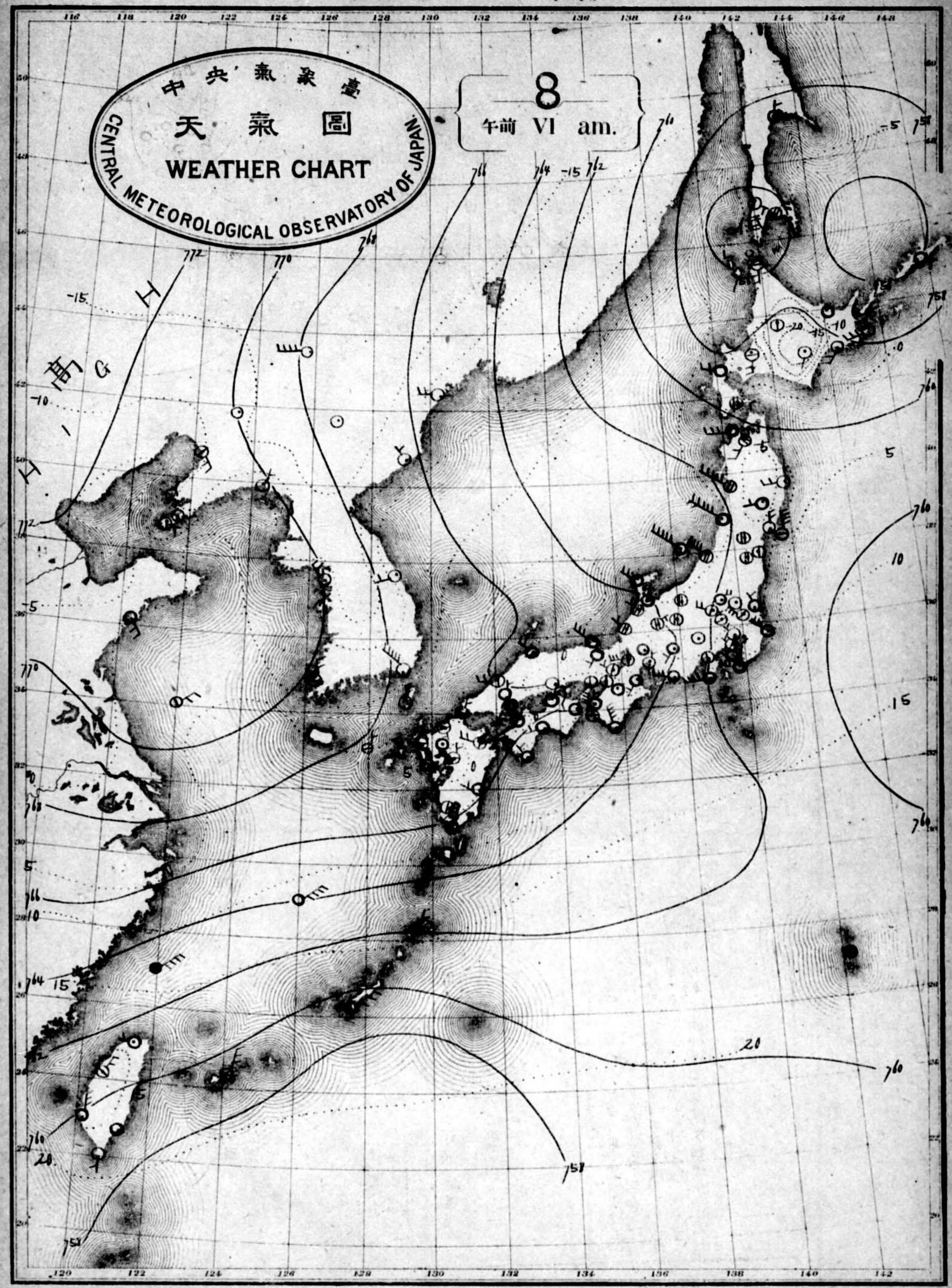
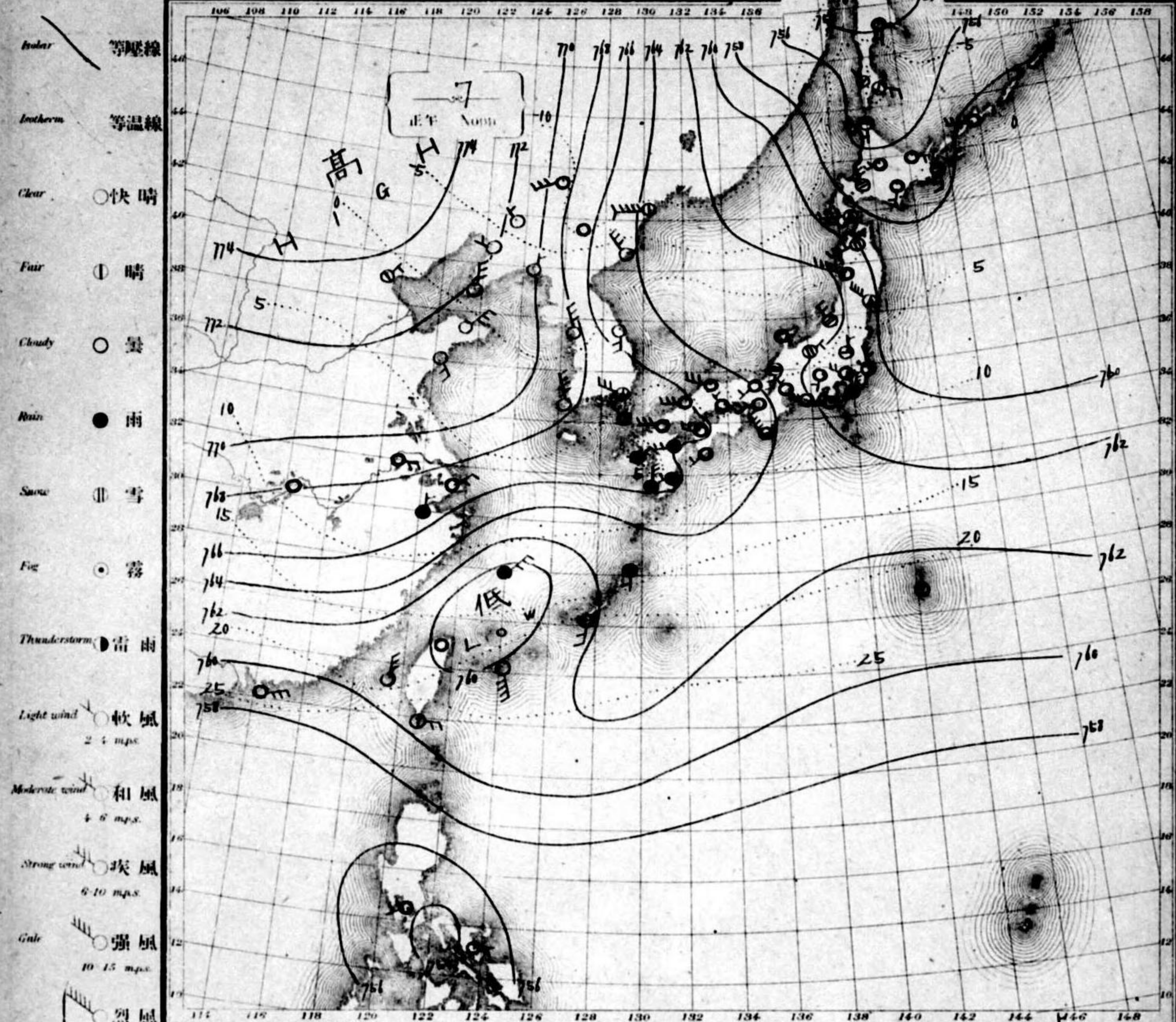
大正五年三月五日 東京市神田區三丁目五番地 東京市神田區三丁目五番地 東京市神田區三丁目五番地
東京市神田區三丁目五番地 東京市神田區三丁目五番地 東京市神田區三丁目五番地
東京市神田區三丁目五番地 東京市神田區三丁目五番地 東京市神田區三丁目五番地

可認物能郵轉 第三十七年七月三十一日
行發圖一圖發行部日 七月三年五正大
號四五三五一第圖氣天

NO. 15355

大正五年三月

MARCH 1916

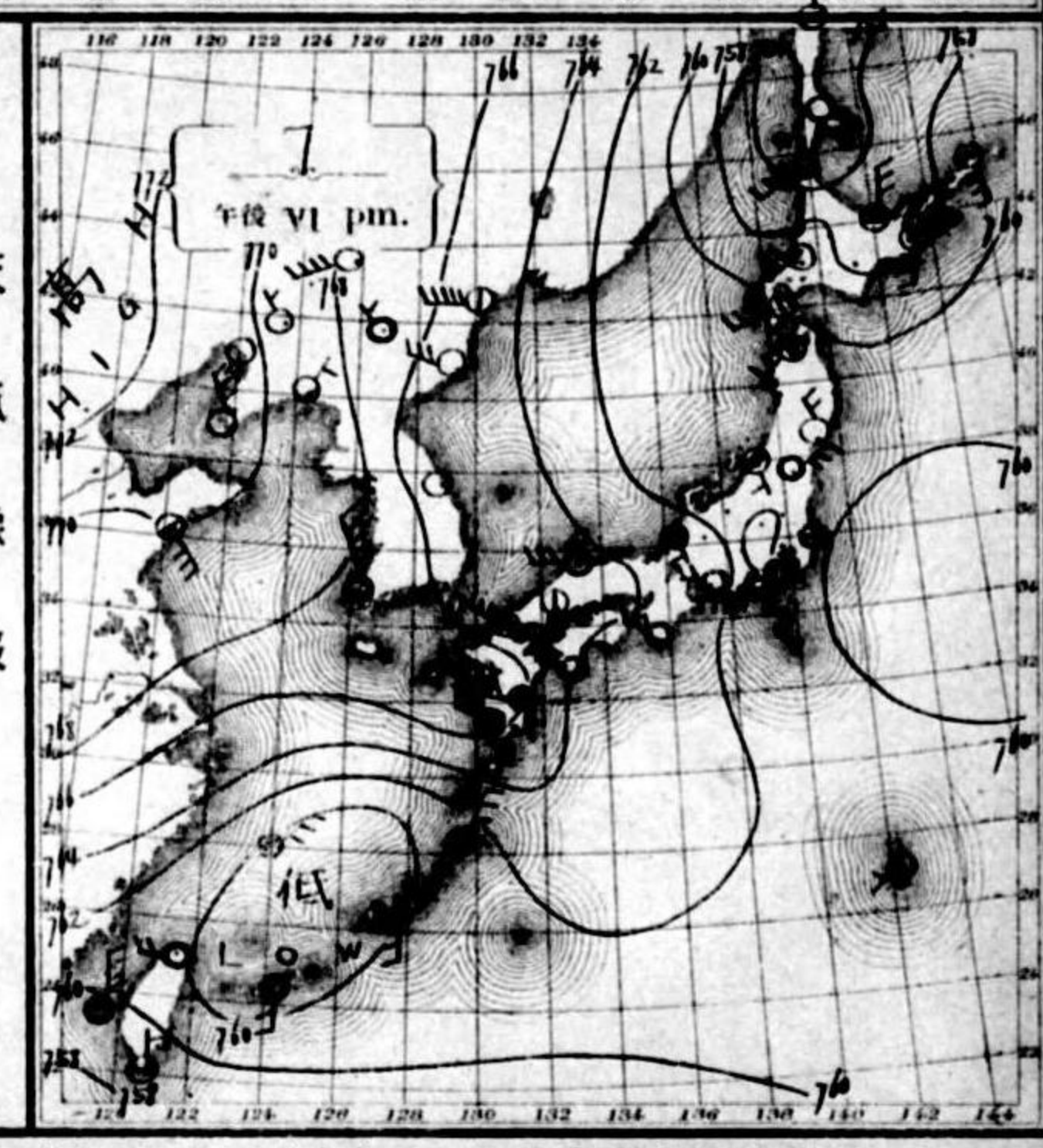


天氣概況

昨日支那東海三頭之低氣壓、南東方之滬、今朝沖繩島南方洋上之低氣壓、北陸、高氣壓、東、移、山、東、及、遼、東、半島、之、低、氣、壓、北、西、風、吹、不、甚、大、北、東、亦、附、近、及、三、方、之、好、晴、所、少、カ、ス、石、川、福、井、坂、早、長、野、西、縣、八、降、雪、吹、中、概、シ、曇、天、ナリ

天氣豫報

南、西、諸、島、北、東、風、晴、九、州、南、部、海、道、南、部、嶺、ノ、内、東、海、道、中、山、道、與、羽、東、部、北、海、道、東、部、北、西、風、晴、九、州、北、部、山、陰、道、北、西、風、曇、北、陸、道、與、羽、西、部、北、海、道、西、部、北、西、風、雪

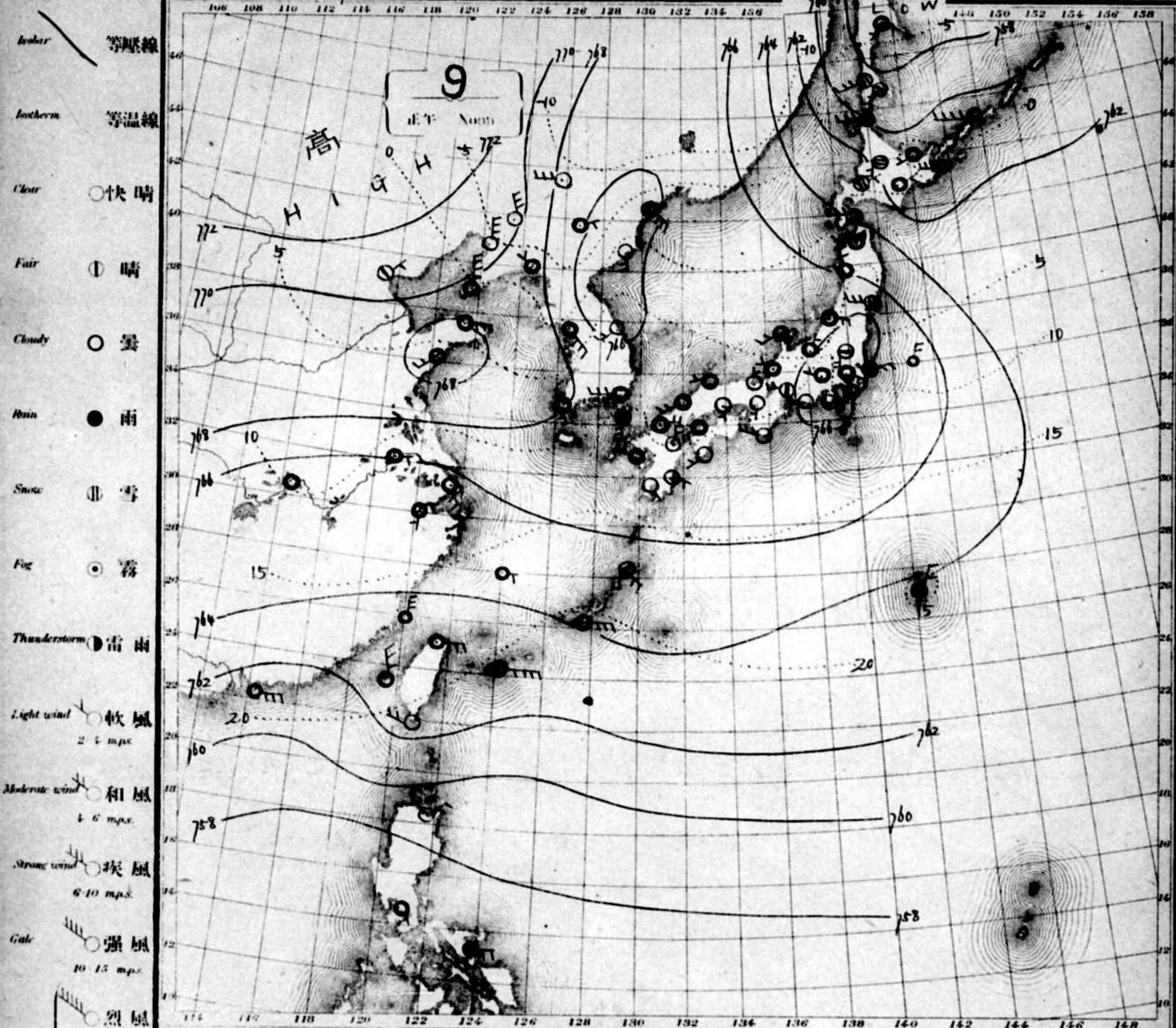


東京市神田區三丁目五番地 中央氣象臺
 東京市神田區三丁目五番地 中央氣象臺
 東京市神田區三丁目五番地 中央氣象臺

大正五年三月七日 第三種郵便物認可
 大正五年三月八日 發行第一號
 大正五年三月五日 第一號圖氣天

NO. 15357

大正五年三月

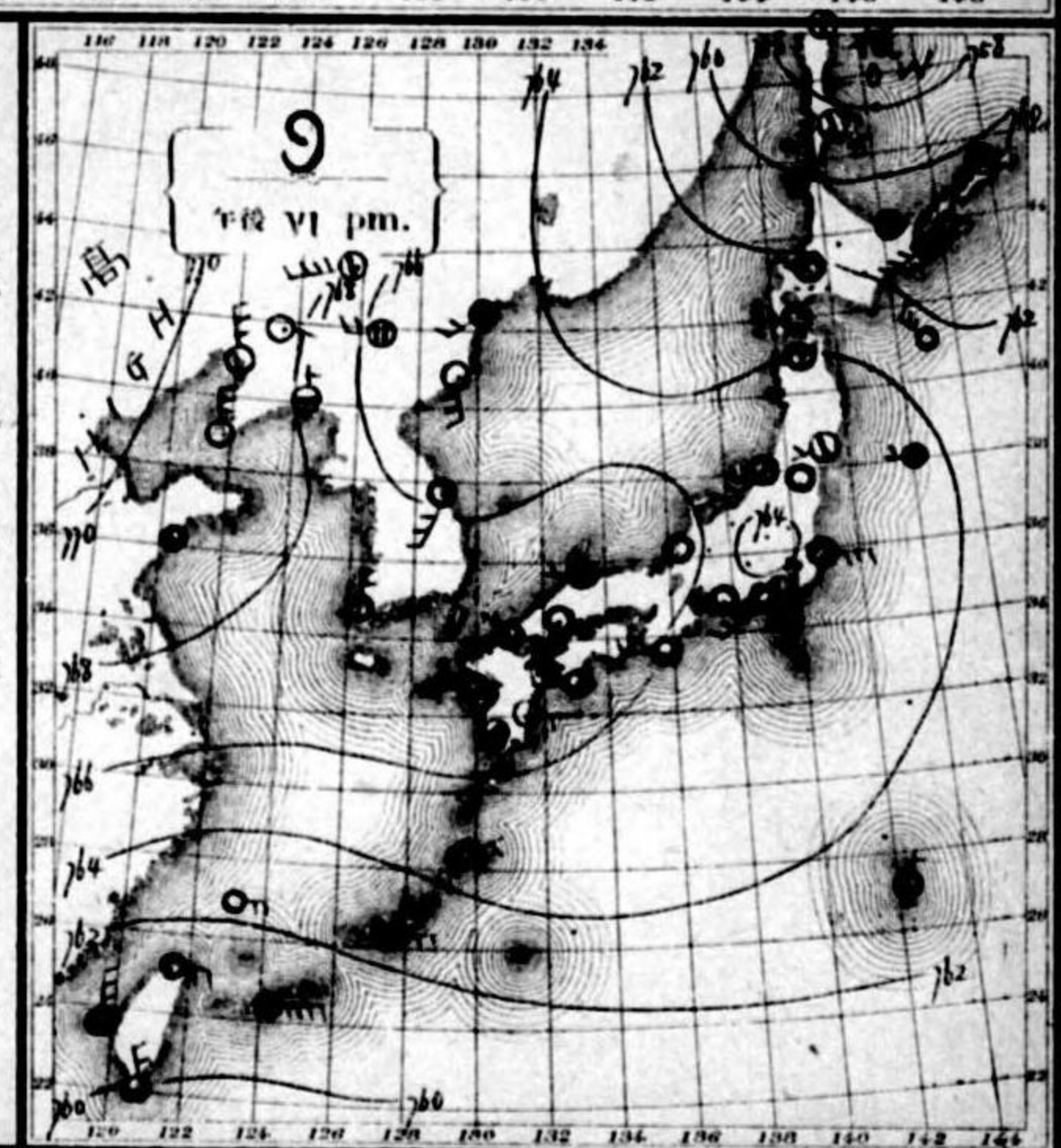


天氣概況

低氣壓台灣南東方海上三號ハ北東ニ進行又琉球ト小笠原列島ト間ニ新低氣壓ハ顯セシメ北北東ト本邦ヲ襲ハルルハトモ關東及三陸海岸ニハ好晴ト多ク滿洲トハ天氣晴朗ニ朝鮮ト臺灣トハ北西風吹下曇天ト琉球列島トハ北東部快晴ト所々ト風毛南部ニハ風雨強ク

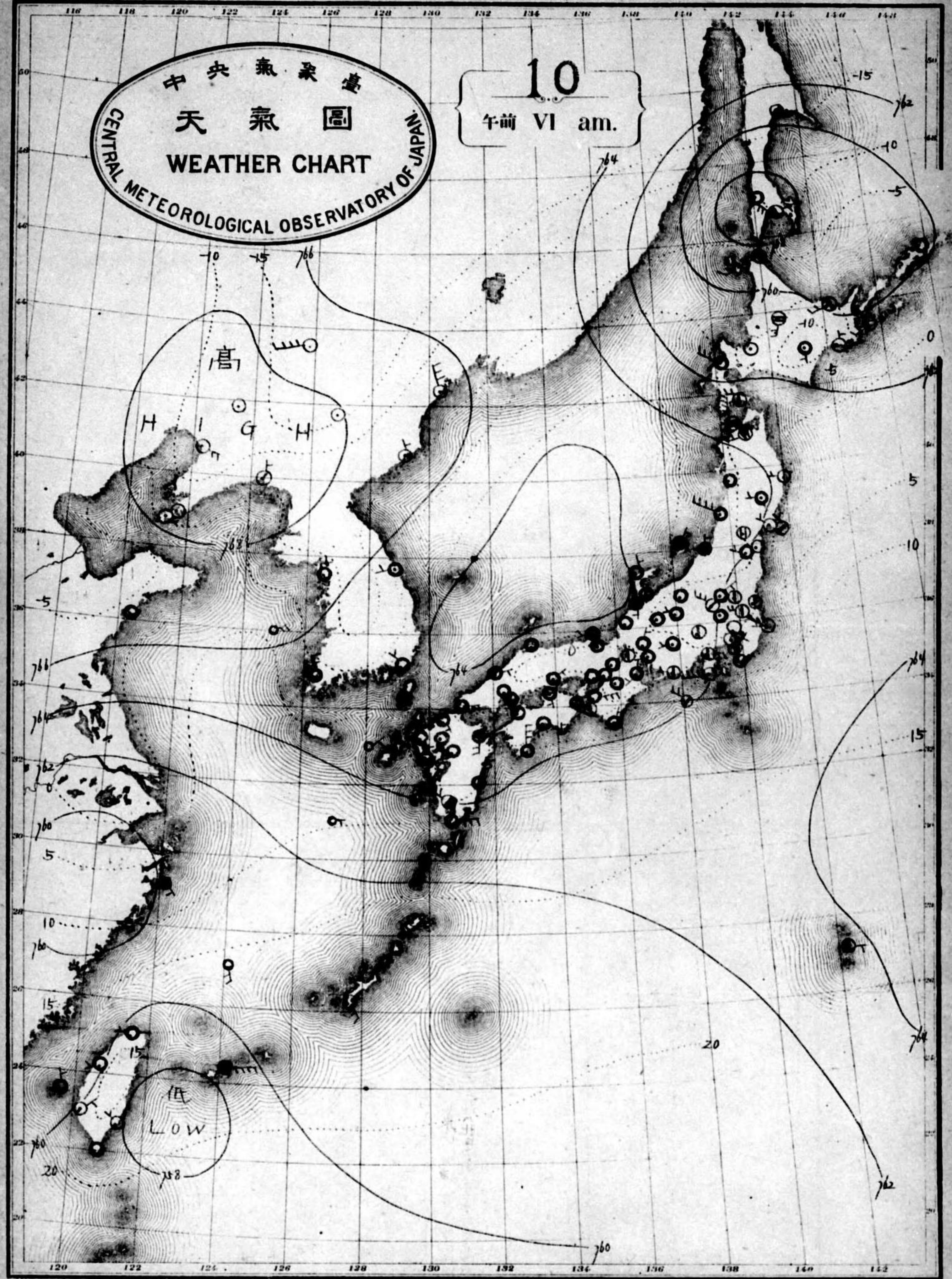
天氣豫報

南滿洲島ハ北東風壓九州四國山陽出陽北東風雨後南有九東海濱中山道ハ北東風天氣變今ハ北陸道東河西部ハ北東風雪東河東部ハ北東風天氣變今ハ北海道ハ北西風晴

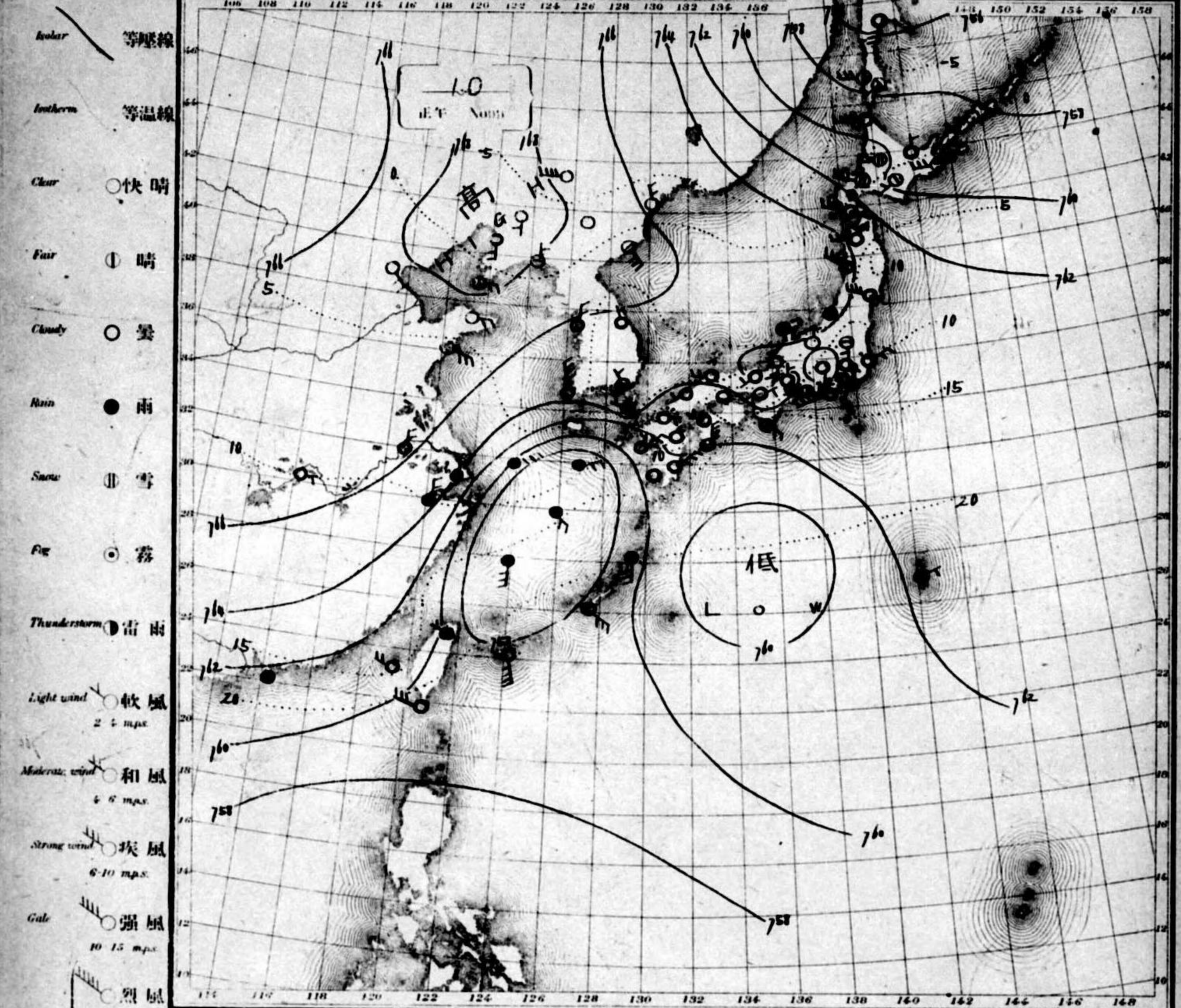


大正五年三月五日 東京市神田區 東京市神田區 東京市神田區
 東京市神田區 東京市神田區 東京市神田區
 東京市神田區 東京市神田區 東京市神田區
 東京市神田區 東京市神田區 東京市神田區

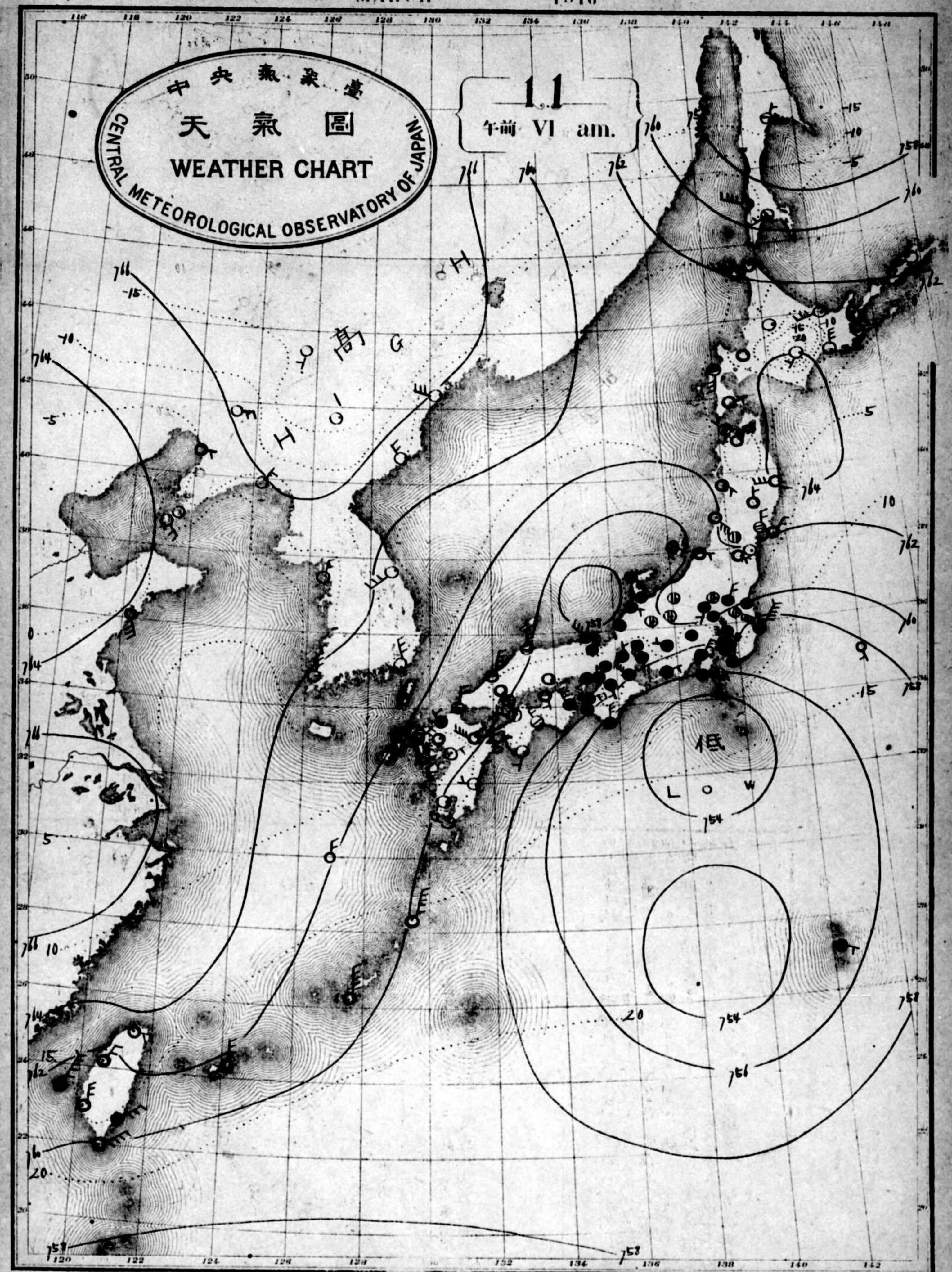
MARCH 1916



東京市神田區 東京市神田區 東京市神田區
 東京市神田區 東京市神田區 東京市神田區
 東京市神田區 東京市神田區 東京市神田區
 東京市神田區 東京市神田區 東京市神田區



- Isobar 等壓線
- Isotherm 等溫線
- Clear ○快晴
- Fair ⊙晴
- Cloudy ○曇
- Rain ●雨
- Snow ⊞雪
- Fog ⊙霧
- Thunderstorm ⊞雷雨
- Light wind ○軟風 2-4 m.p.s.
- Moderate wind ○和風 4-6 m.p.s.
- Strong wind ○疾風 6-10 m.p.s.
- Gale ○強風 10-15 m.p.s.
- 烈風 15-20 m.p.s.
- 烈風 20-25 m.p.s.
- 烈風 25-30 m.p.s.
- 烈風 30-35 m.p.s.
- 烈風 35-40 m.p.s.
- Hurricane ○烈風 40 m.p.s.

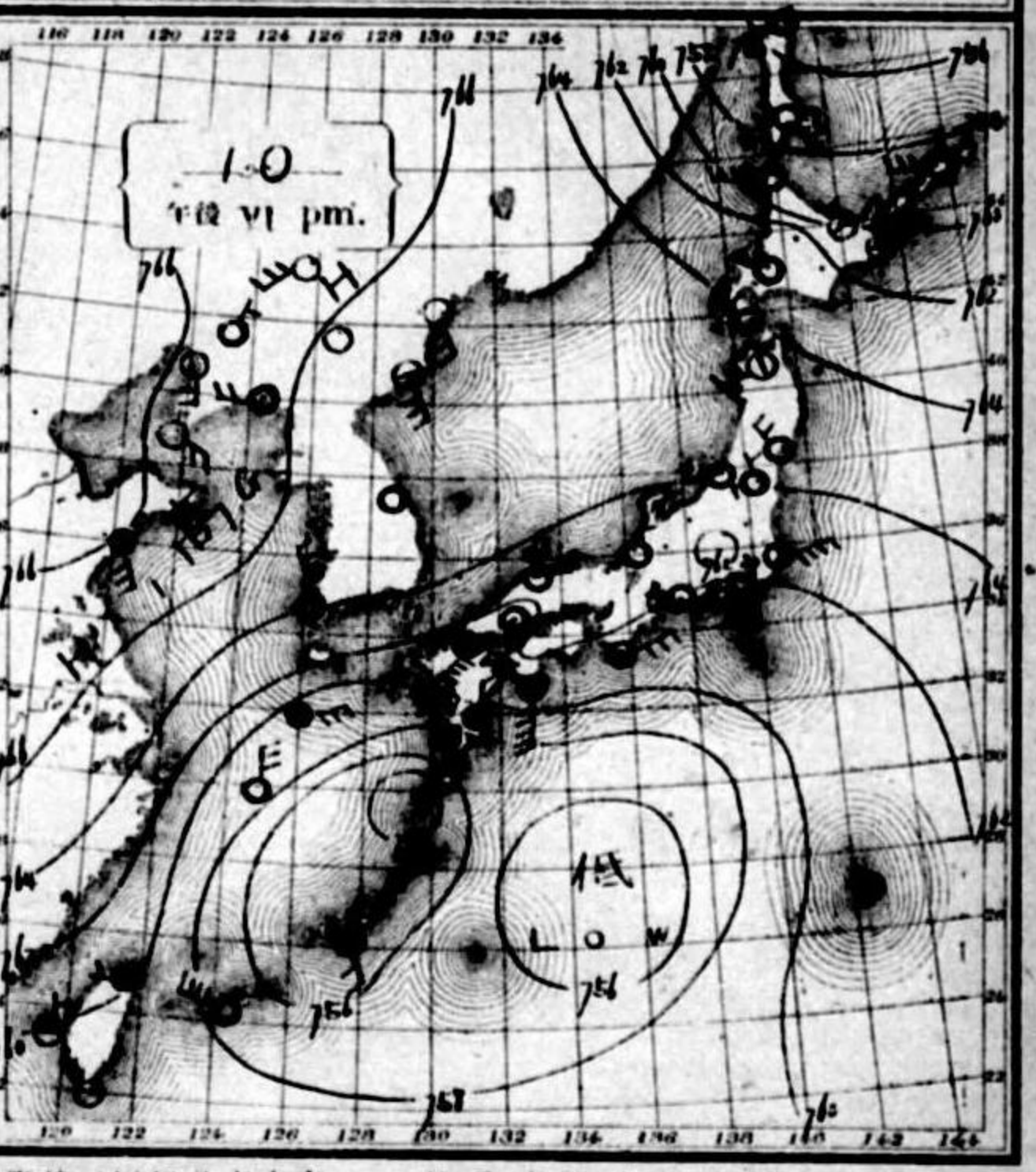


中央氣象臺
天氣圖
WEATHER CHART
CENTRAL METEOROLOGICAL OBSERVATORY OF JAPAN

11
午前 VI am.

天氣概況
昨日揚子江域より未ダシレ低氣壓、昨夜紀州沖ヲ通過シ今朝八島、南東方洋上ニ在リ大東島、南東方洋上ニ顯ハタル低氣壓、東、北東ニ轉リ今朝小笠原列島、西方洋上ニ存ス、昨日九州、東、西、地方マテ雨天トシ今朝ハ至リテ天候回復シ、就チ九州、東、西、四國、各々ハ快晴ト告ケルニ至リ然レトモ、東京、北、東、東、西、各々、雨天ニシテ東京附近ハ今朝未ダ雪ヒリ、東、北、東、西、各々、雨天、部、ハ降雪スル所多ク、北、海、道、東、部、及、樺、太、マテ、天、氣、晴、朗、ナリ

天氣豫報
南、西、諸、島、北、東、風、曇、九、州、南、部、海、道、南、洋、嶺、内、東、海、道、中、山、道、與、羽、東、部、北、西、風、晴、九、州、北、部、山、陰、道、北、陸、道、與、羽、西、部、北、西、風、曇、北、海、道、南、東、風、曇




NO. 15360

大正五年三月

MARCH

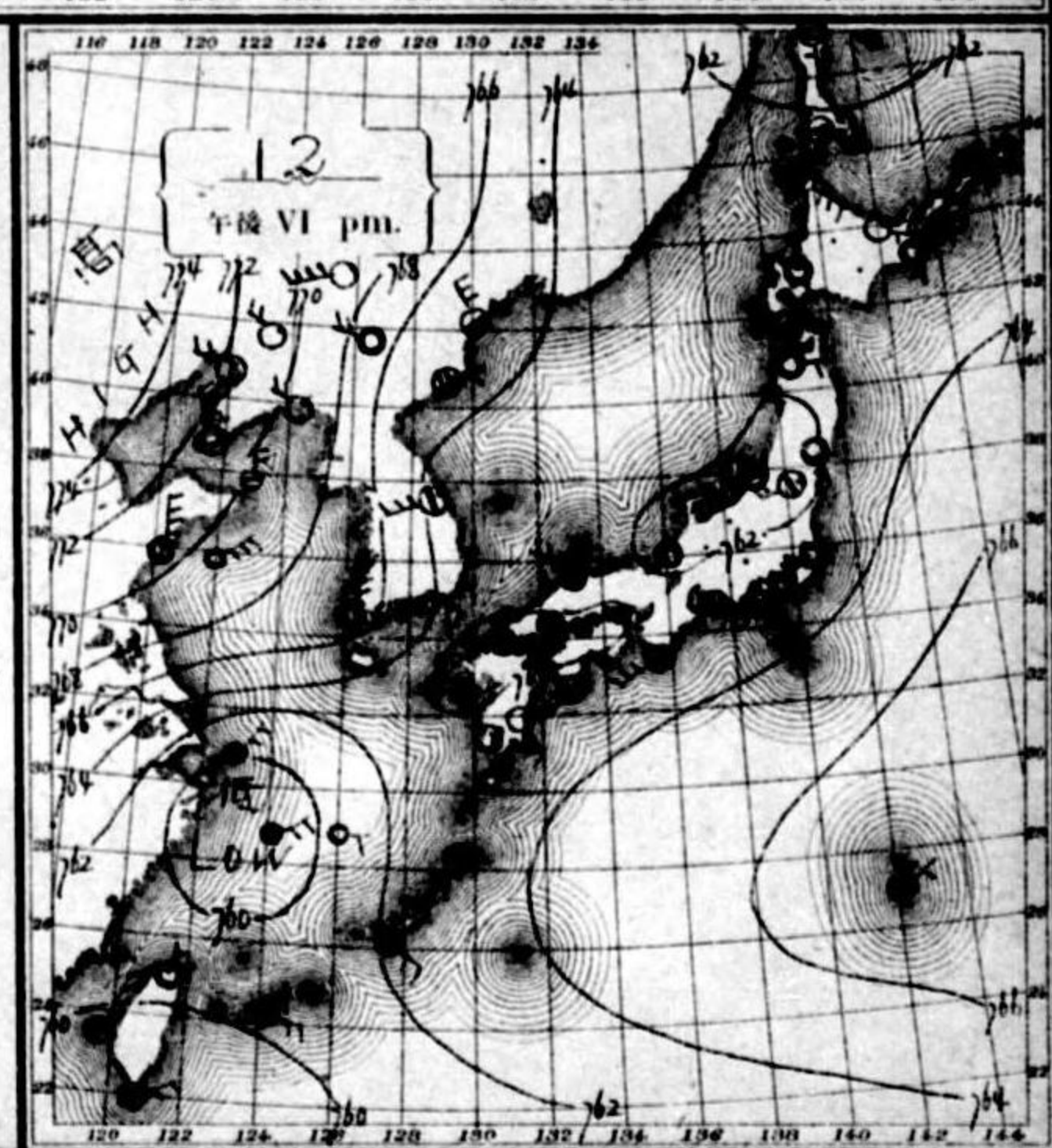
1916

- Isobar 等壓線
- Isotherm 等溫線
- Clear ○快晴
- Fair ①晴
- Cloudy ○曇
- Rain ●雨
- Snow ❷雪
- Fog ○霧
- Thunderstorm 雷雨
- Light wind 軟風 2-4 m.p.s.
- Moderate wind 和風 4-6 m.p.s.
- Strong wind 疾風 6-10 m.p.s.
- Gale 強風 10-15 m.p.s.
- Strong gale 烈風 15-20 m.p.s.
- 烈風 20-25 m.p.s.
- 烈風 25-29 m.p.s.
- 颶風 29-35 m.p.s.
- 颶風 35-40 m.p.s.
- 颶風 40 m.p.s.



天氣概況

昨朝揚子江域ハ低氣壓ハ東方ニ進行シ東海ヲ經テ昨晨大平洋ニ入り今朝土佐沖ニ存ス又日本海在リ低氣壓ハ東ニ進ミ更ニ地方ヲ横ギ太平洋ニ出テカリ而シテ高氣壓ハ若シク発達シ滿洲ニ入リ七十七程以上ヲ示ス本邦ニハ北西風吹テ概シテ天ニテ京阪以南九州ハ雨天ニ至リ若州及朝鮮ニハ北西風強ク大氣晴朗トシテ短氣短ク長春ニテ氷凍下十五度ニ降リ琉球及台灣ニハ概シテ天ニシテ所々降雨ス



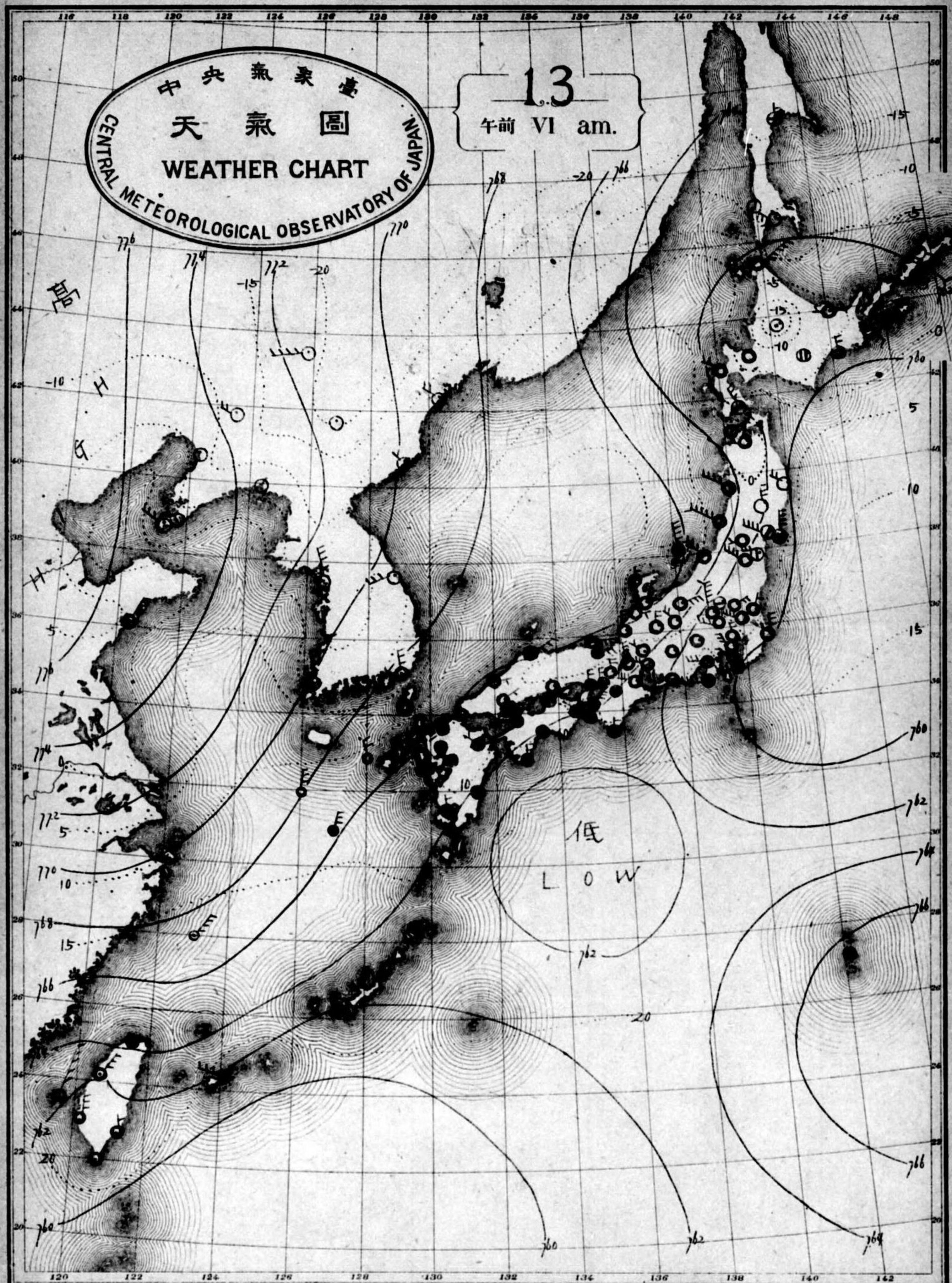
天氣豫報

南西諸島北東風強九州南部南海道南部瀬戸内ハ北西風天氣良シ九州北部山陰道ハ北西風強東海道中部道ハ北西風天氣良シ九北陸道東部西部北西風雪東部東部北西風雨後雪ハ北海道東部ハ北西風雨後雪ハ北海道西部ハ北西風雪

東京市神田區三丁目五日五番地 東京市代官所 東京市代官所
 東京市代官所 東京市代官所 東京市代官所 東京市代官所
 東京市代官所 東京市代官所 東京市代官所 東京市代官所

中央氣象臺
天氣圖
 WEATHER CHART
 CENTRAL METEOROLOGICAL OBSERVATORY OF JAPAN

13
 午前 VI am.




明治二十七年三月廿三日 東京市代官所
 大正五年三月廿三日 東京市代官所
 東京市代官所 東京市代官所 東京市代官所 東京市代官所

NO. 15361

大正五年三月

- Isobar 等壓線
- Isotherm 等溫線
- Clear ○ 快晴
- Fair ⊙ 晴
- Cloudy ○ 曇
- Rain ● 雨
- Snow ❄ 雪
- Fog ○ 霧
- Thunderstorm ⚡ 雷雨
- Light wind 軟風 (2-4 m.p.s.)
- Moderate wind 和風 (4-9 m.p.s.)
- Strong wind 疾風 (6-10 m.p.s.)
- Gale 強風 (10-15 m.p.s.)
- Storm 烈風 (15-20 m.p.s.)
- Strong gale 烈風 (20-25 m.p.s.)
- Storm 烈風 (25-29 m.p.s.)
- Storm 烈風 (29-35 m.p.s.)
- Storm 烈風 (35-40 m.p.s.)
- Storm 烈風 (40 m.p.s.)

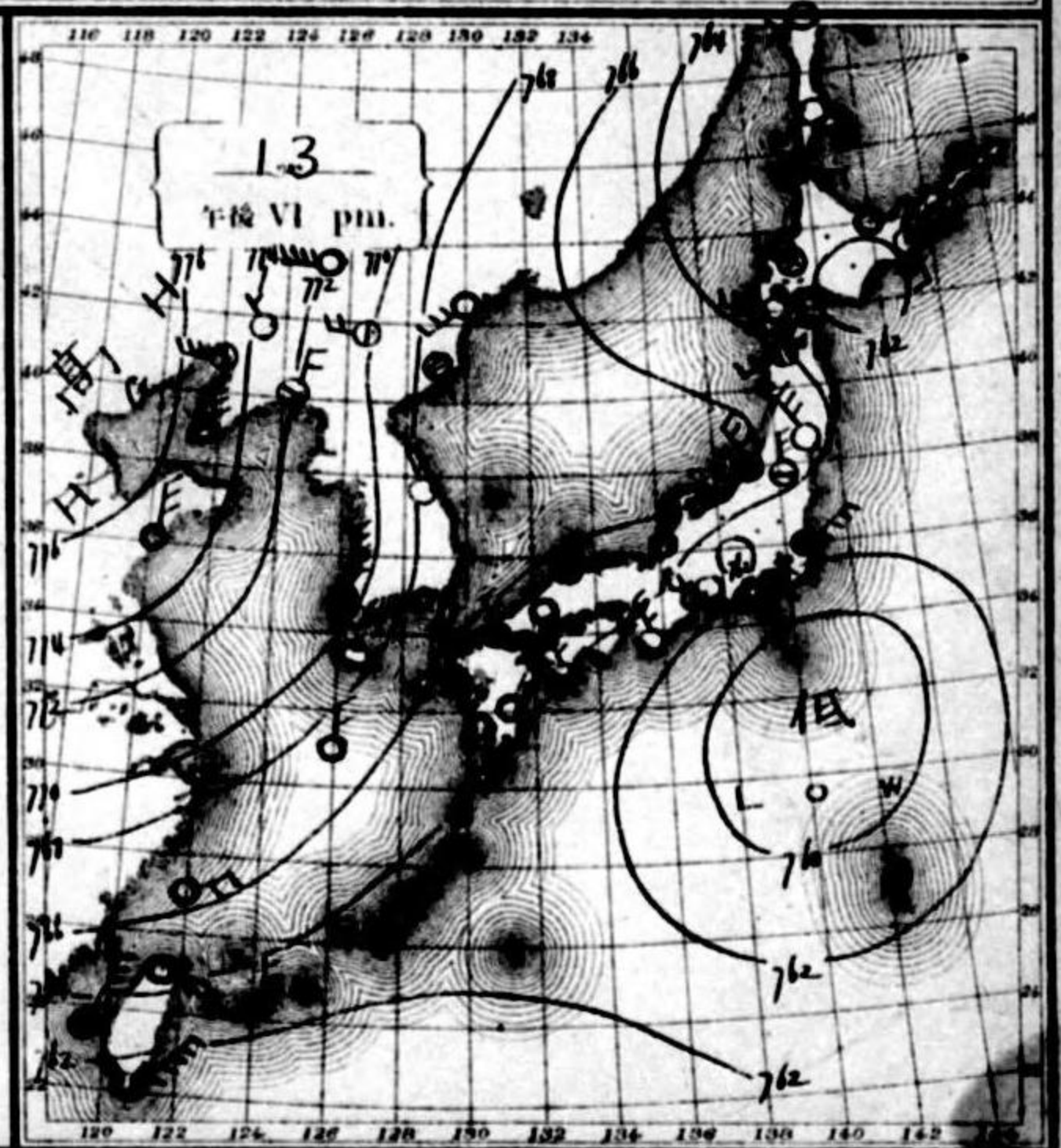


天氣概況

昨日本邦南東部二日、降るレシク低氣壓ハ昨夕大島附近通過
 本邦上ニ去リ大陸ノ高氣壓ハ漸次退却シトル傾向ヲ示セリ本
 邦ニハ北西風吹キ概シテ曇天ニシテ東地方ニハ微雨降リ北海道南
 岸及奥羽西岸ニハ降雪ノ入リ北風吹キ快晴ニシテ寒氣漸次
 降リ琉球及台湾ニハ北東風強ク概シテ曇天ニシテ沖繩及八重山列
 島ニハ雨天ナリ

天氣豫報

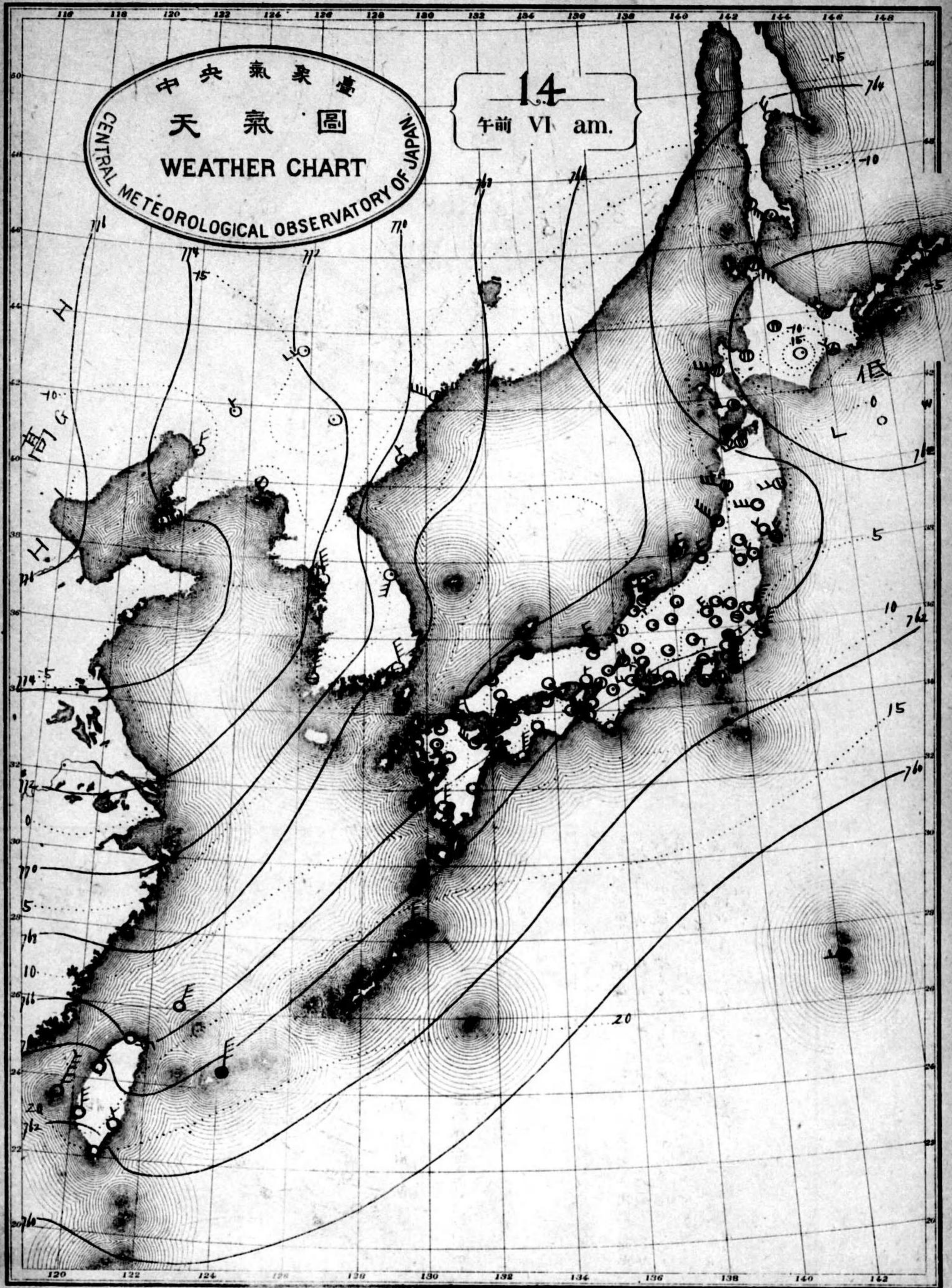
南西諸島北東風曇九州南部南海道南部瀨内ハ北西風晴
 州北部山陰道ハ北西風曇東海道中山道ハ北西風曇長門北陸
 道北陸道北海道東部ハ北西風晴奥羽東部北西風曇北海道
 西部ハ北西風曇



MARCH 1916

中央氣象臺
天氣圖
 WEATHER CHART
 CENTRAL METEOROLOGICAL OBSERVATORY OF JAPAN

14 午前 VI am.



東京市神田區三丁目五日番地 東京市代官所 東京市代官所
 東京市代官所 東京市代官所 東京市代官所 東京市代官所
 東京市代官所 東京市代官所 東京市代官所 東京市代官所

大正五年三月十七日 星期三
 每日發行 每張一圓
 第一號

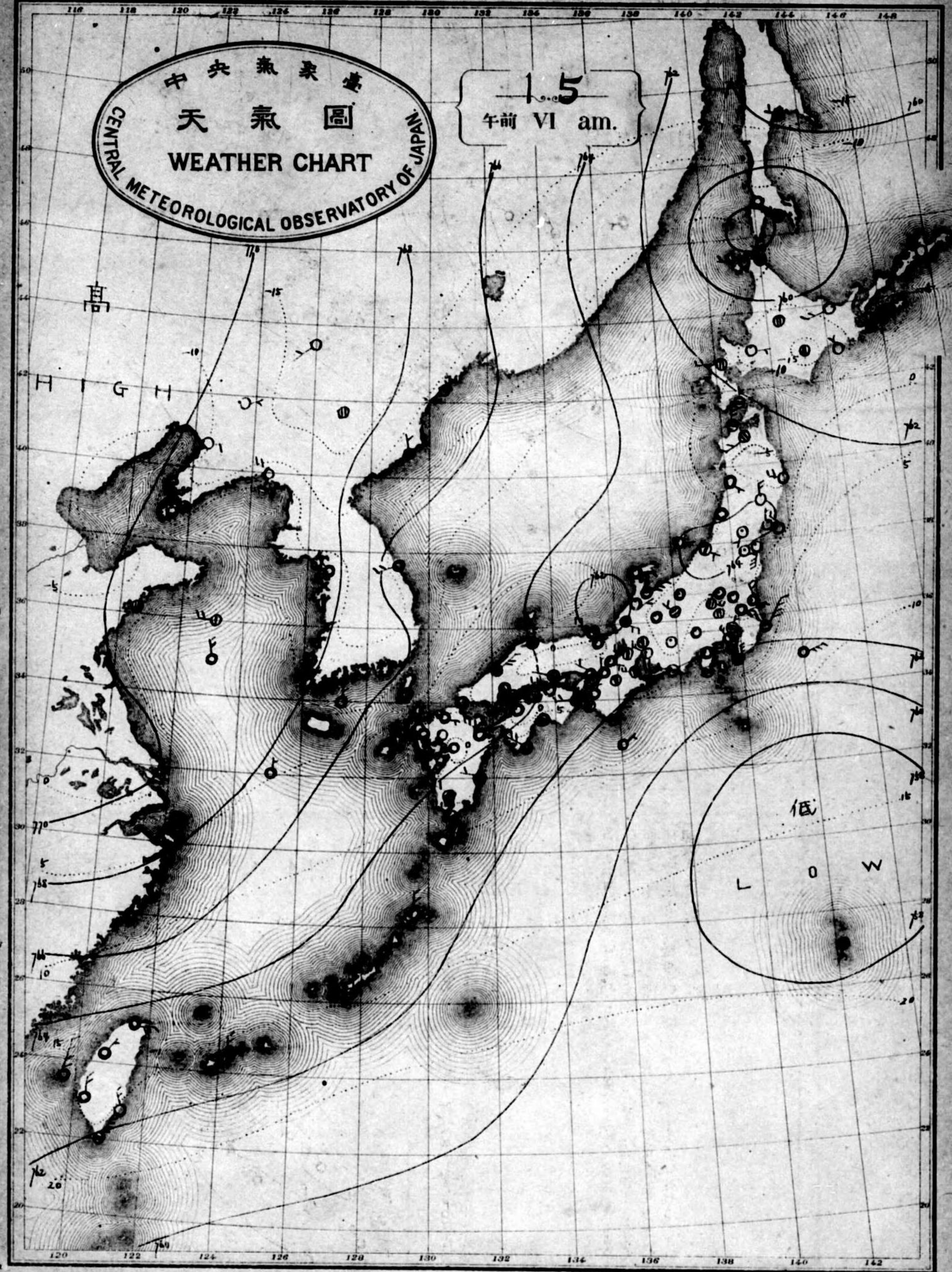
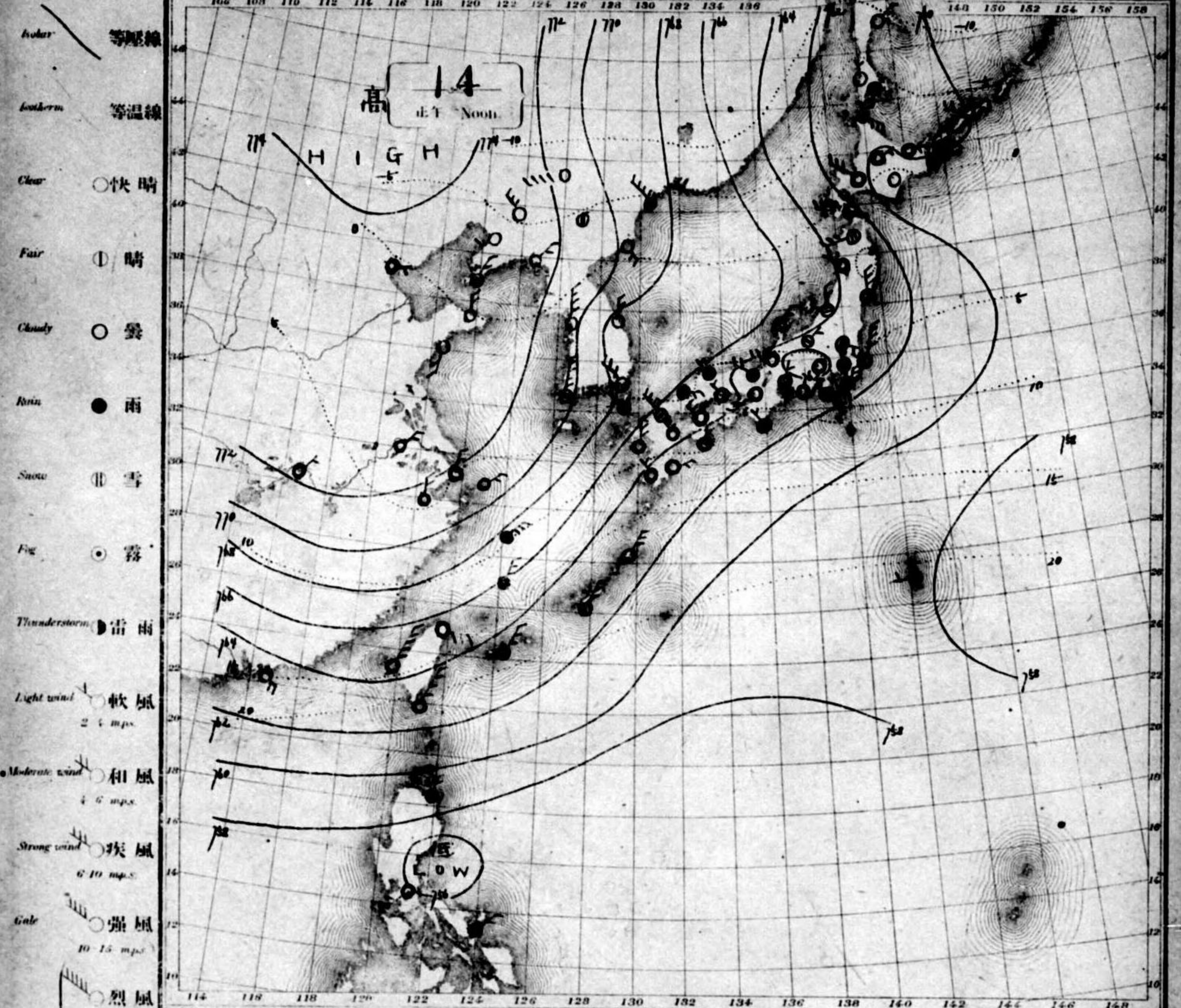
NO. 15362

大正五年三月

MARCH

1916

中央氣象臺
天氣圖
WEATHER CHART
CENTRAL METEOROLOGICAL OBSERVATORY OF JAPAN



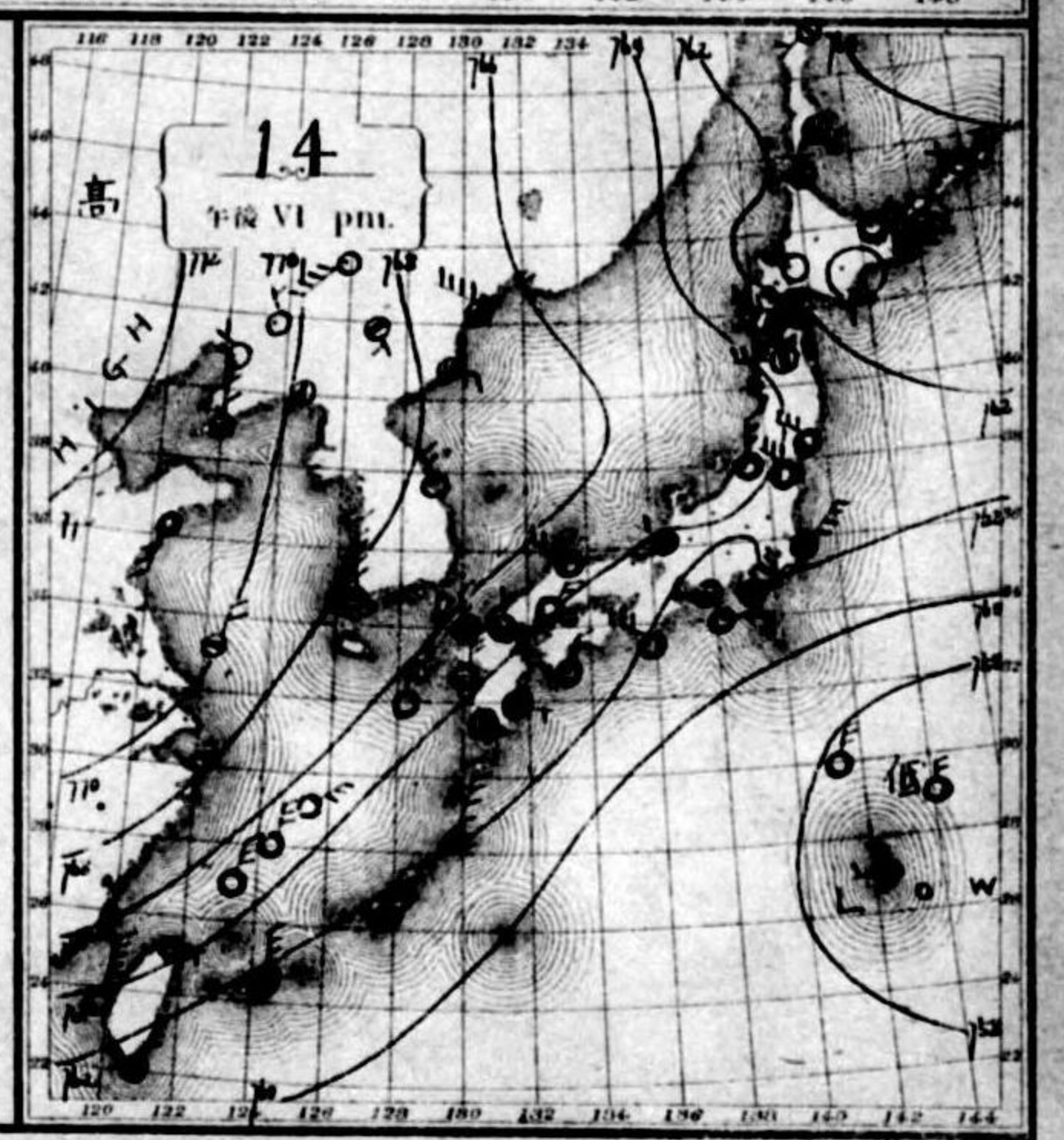
- Isobar 等壓線
- Isotherm 等溫線
- Clear ○ 快晴
- Fair ⊙ 晴
- Cloudy ○ 曇
- Rain ● 雨
- Snow ❄ 雪
- Fog ○ 霧
- Thunderstorm ⚡ 雷雨
- Light wind 軟風 (2-5 m.p.s.)
- Moderate wind 和風 (6-10 m.p.s.)
- Strong wind 疾風 (10-15 m.p.s.)
- Gale 強風 (15-20 m.p.s.)
- Strong gale 烈風 (20-25 m.p.s.)
- Storm 暴風 (25-35 m.p.s.)
- Hurricane 颶風 (35-40 m.p.s.)
- Storm 暴風 (40 m.p.s.)

天氣概況

滿洲及朝鮮之氣壓急降シモ尚小著シキ高度係高州ニ七百五
凡此外示示合此北海道及本邦南東海岸中合ハ稍々低壓ニ七百五
概外示示本邦ハ撤子處天トヒ名吉屋附近ハ好晴ト多ク然レモ信
州及西毛地方ハ降雪ト山陰道ニハ雨天ト少ク琉球及台灣ニ北
風吹キ曇天ト多シ

天氣豫報

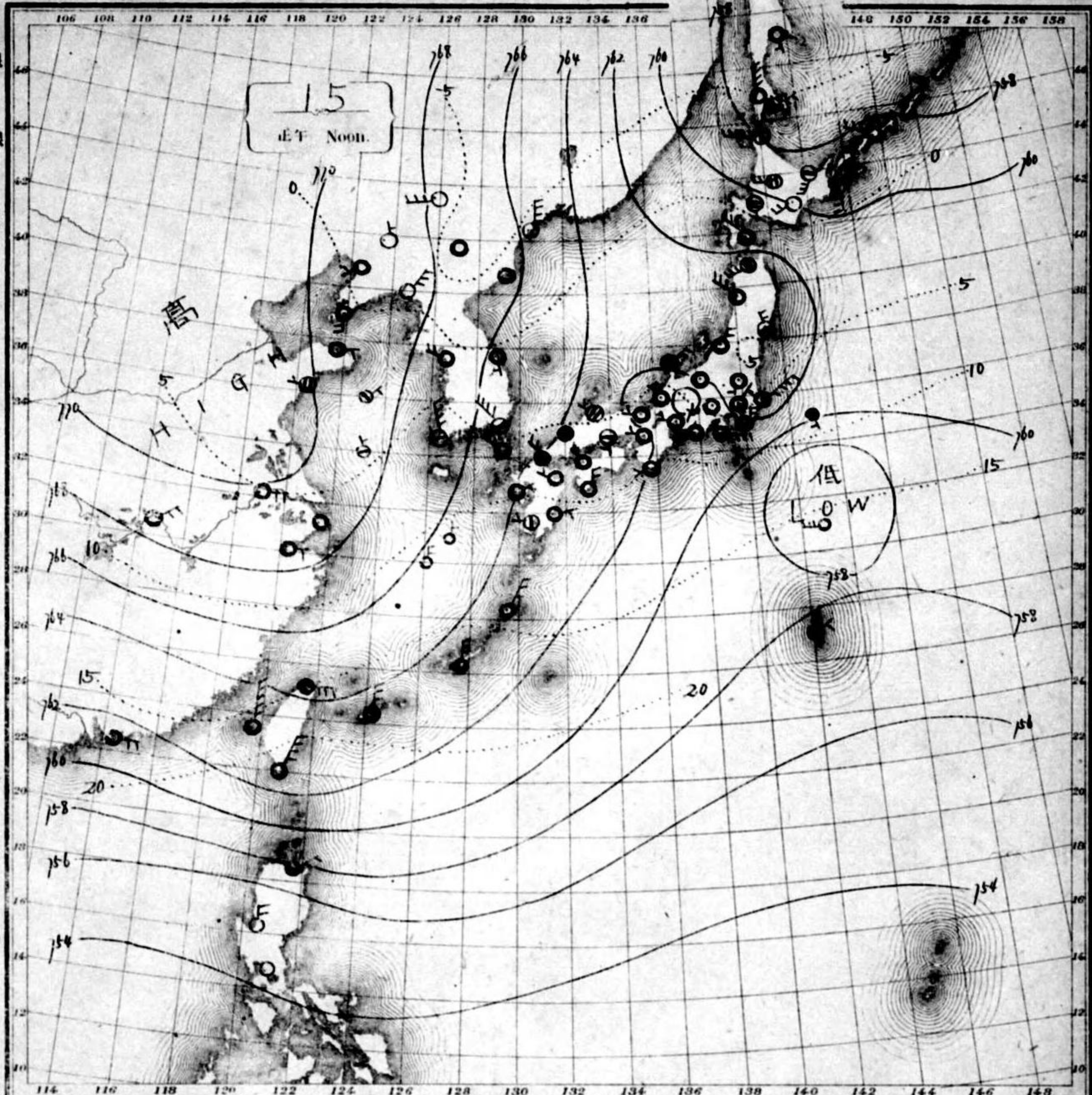
南滿洲北滿洲九州南部南海道南部及東海道中山道北道
關東九州北道山陰道及北陸道關西部北道關東東部及北道
道東部北道關西北海道西部北道關西



東京市神田區三丁目五番地 東京市神田區三丁目五番地
東京市神田區三丁目五番地 東京市神田區三丁目五番地
東京市神田區三丁目五番地 東京市神田區三丁目五番地
東京市神田區三丁目五番地 東京市神田區三丁目五番地

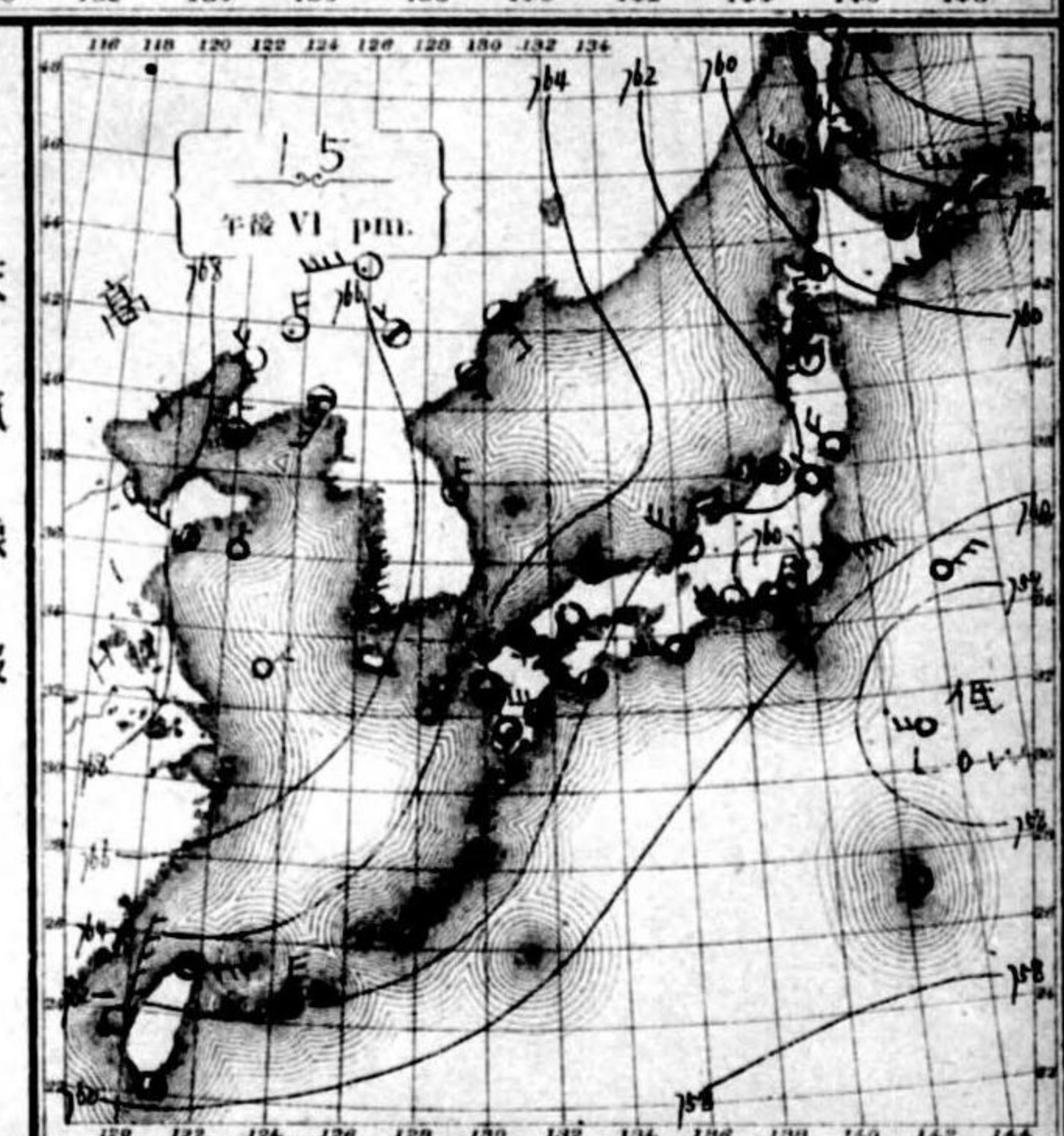
可認物他郵種三第日七月三年七二治明
行發同一日每行發日五十月三年五正大
號二六三五第圖氣天

- Isobar 等壓線
- Isotherm 等溫線
- Clear ○ 快晴
- Fair ⊙ 晴
- Cloudy ○ 曇
- Rain ● 雨
- Snow ⊖ 雪
- Fog ⊙ 霧
- Thunderstorm 雷雨
- Light wind 軟風 2-4 m.p.s.
- Moderate wind 和風 4-6 m.p.s.
- Strong wind 疾風 6-10 m.p.s.
- Gale 強風 10-15 m.p.s.
- 烈風 15-20 m.p.s.
- Strong gale 烈風 20-25 m.p.s.
- 烈風 25-29 m.p.s.
- 烈風 29-35 m.p.s.
- 烈風 35-40 m.p.s.
- 烈風 40 m.p.s.



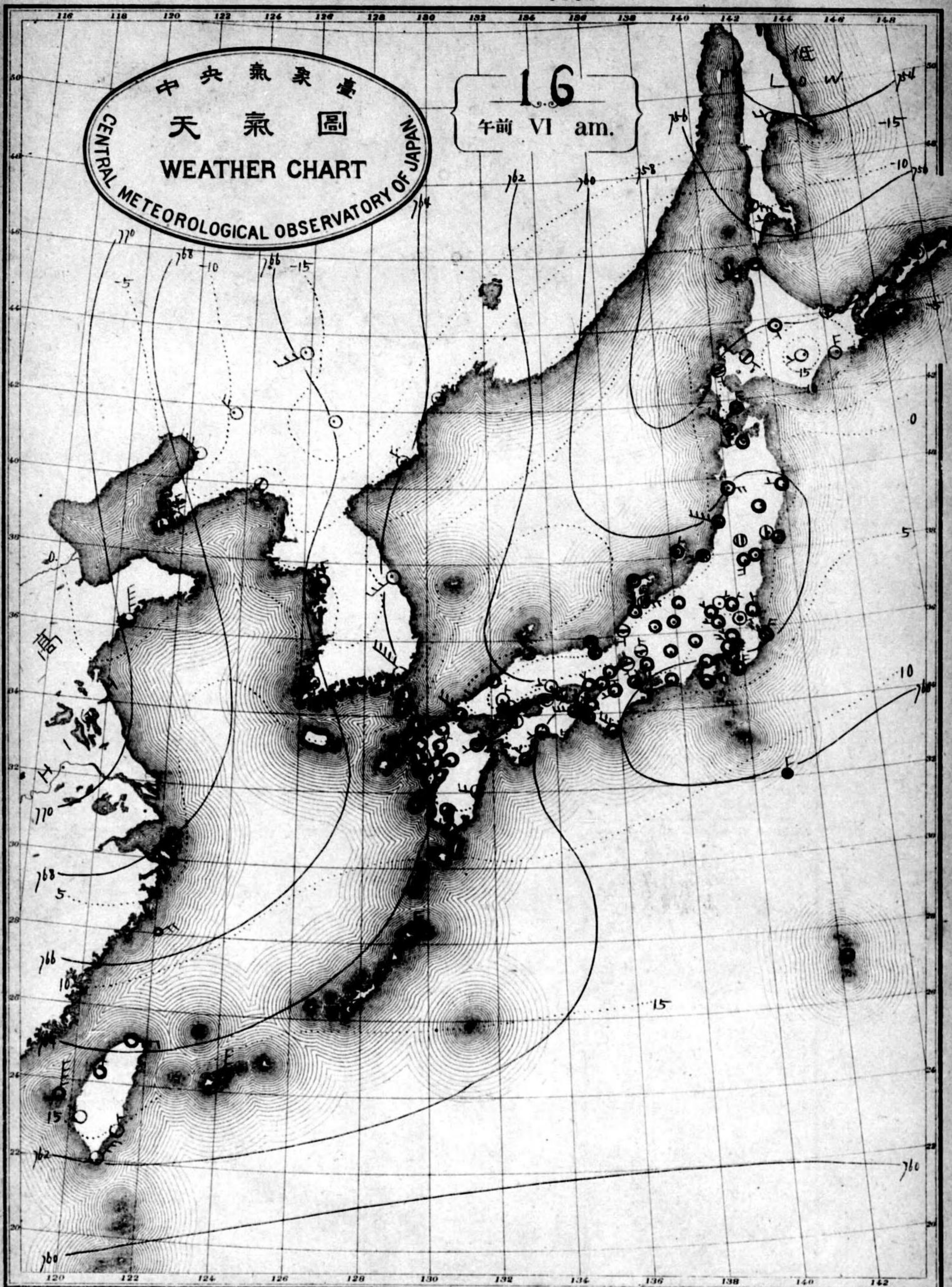
大陸氣壓上高下支那北部ニ於テ七百七十程以テ示ス至リ然トモ本邦南海岸ノ沖合ニハ引續キ低壓ヲ示ス本邦ニハ概テ曇天トモ内海地方ニハ快晴ヲ告ルニ至リ又北海道東部ニハ引續キ好晴ヲ示シ滿洲及朝鮮ニハ北風吹キ天氣晴朗ニシテ氣壓ニ球及台灣ニハ北風吹キ高氣壓ニテ奄美大島ニハ微雨ヲ降セリ

南西諸島ハ北東風曇九州南部南海道南部瀨戶内北中風晴九州北部山陰道東海道中道北北西風曇北陸道團扇西道北海道西部北西風雪東道東部北北西風曇北海道東部北西風晴



中央氣象臺
天氣圖
CENTRAL METEOROLOGICAL OBSERVATORY OF JAPAN


16
午前 VI am.



NO. 15364

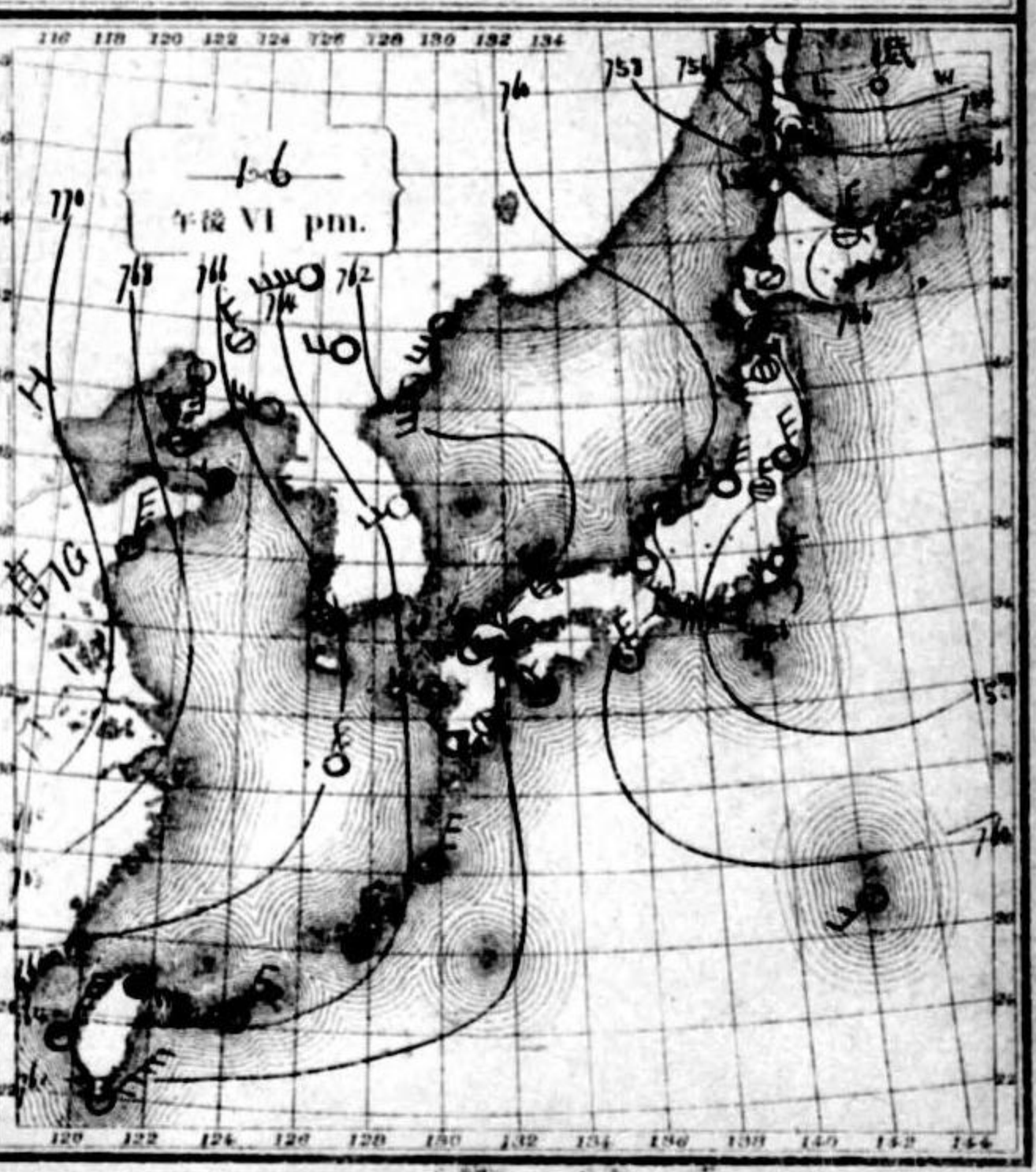
大正五年三月

- Isobar 等壓線
- Isotherm 等溫線
- Clear 晴
- Fair 晴
- Cloudy 曇
- Rain 雨
- Snow 雪
- Fog 霧
- Thunderstorm 雷雨
- Light wind 軟風 (2-4 m.p.s.)
- Modest wind 和風 (4-9 m.p.s.)
- Strong wind 疾風 (10-19 m.p.s.)
- Gale 強風 (20-29 m.p.s.)
- Storm 暴風 (30-39 m.p.s.)
- Strong gale 烈風 (40-49 m.p.s.)
- Very strong gale 烈風 (50-59 m.p.s.)
- Storm 颶風 (60-69 m.p.s.)
- Very storm 颶風 (70-79 m.p.s.)
- Storm 颶風 (80-89 m.p.s.)
- Very storm 颶風 (90-99 m.p.s.)
- Storm 颶風 (100-109 m.p.s.)



天気概況
 昨日日本列島東海岸沖合に低気圧が北東より日本海北岸に在り、低気圧は宗谷海峡に接近し、高気圧は蒙古方面より支那南部に亘り、七五七以上より本邦太平洋岸に、大分回復し、晴時々曇り、依然として東海道に曇り、今朝気温水鳥下三降り、所多し日本海岸に曇り、琉球及台湾は朝鮮より北風吹き、天気晴朗、琉球は定気強し、琉球及台湾は北東風強し、概して曇天、八重山列島及台湾北岸に、微雨あり。

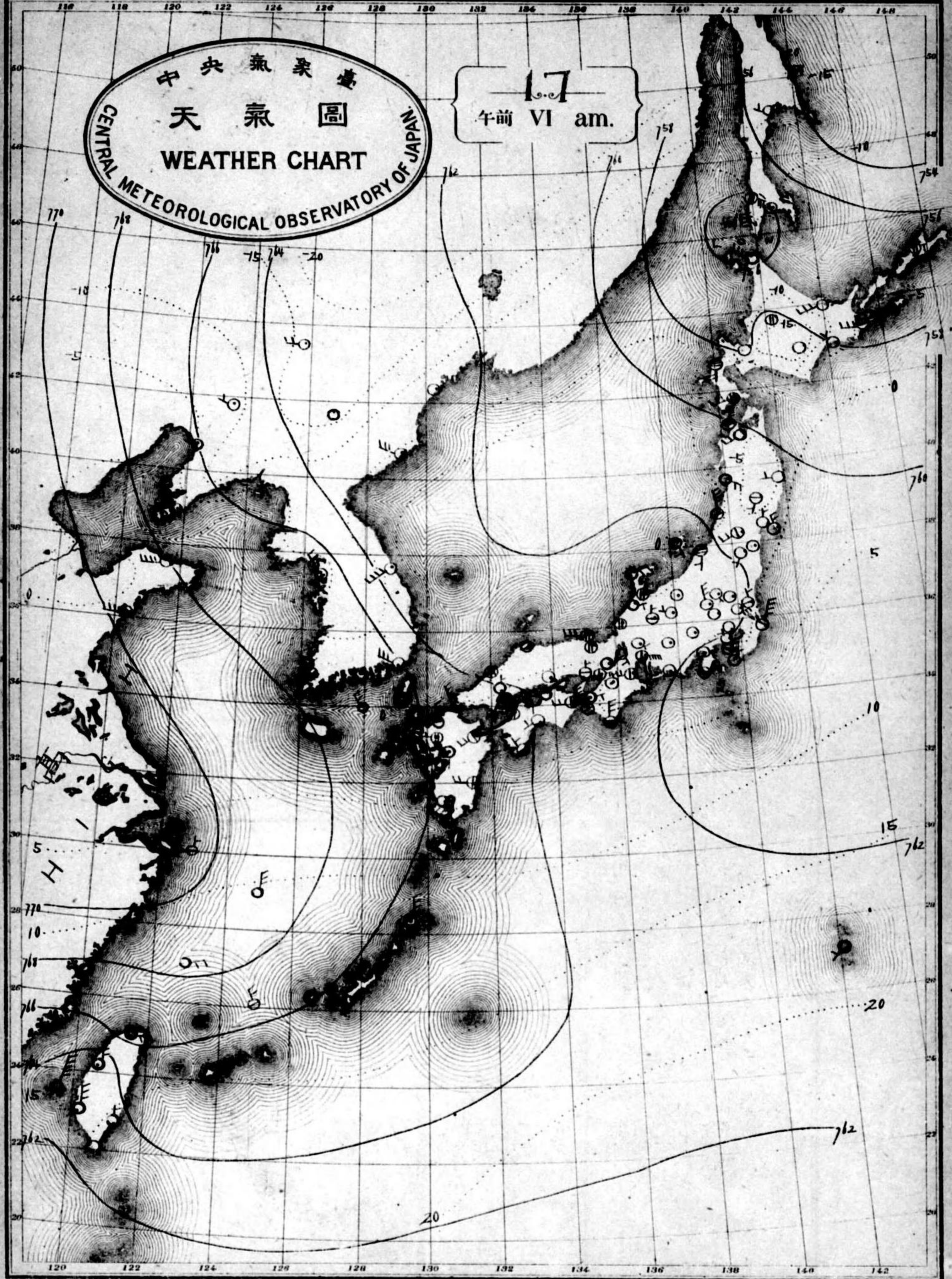
天気豫報
 南西諸島、北東風曇り、九州南部、南海道南部、瀬戸内東海道、中山道、北西風晴、九州北部、山陰道、北西風曇り、北陸道、奥羽、四国、北海道、北西風、奥羽東部、北海道東部、北西風晴。



MARCH 1916

中央氣象臺
 天氣圖
 WEATHER CHART
 CENTRAL METEOROLOGICAL OBSERVATORY OF JAPAN

17 午前 VI am.



大正五年三月五日丁卯時 東京市神田區三丁目五番五丁 東京市神田區三丁目五番五丁 東京市神田區三丁目五番五丁
 東京市神田區三丁目五番五丁 東京市神田區三丁目五番五丁 東京市神田區三丁目五番五丁
 東京市神田區三丁目五番五丁 東京市神田區三丁目五番五丁 東京市神田區三丁目五番五丁

可認物能郵種：第七百三十七號
 行費同：日行費日七十一號
 號四六三五一第圖氣天

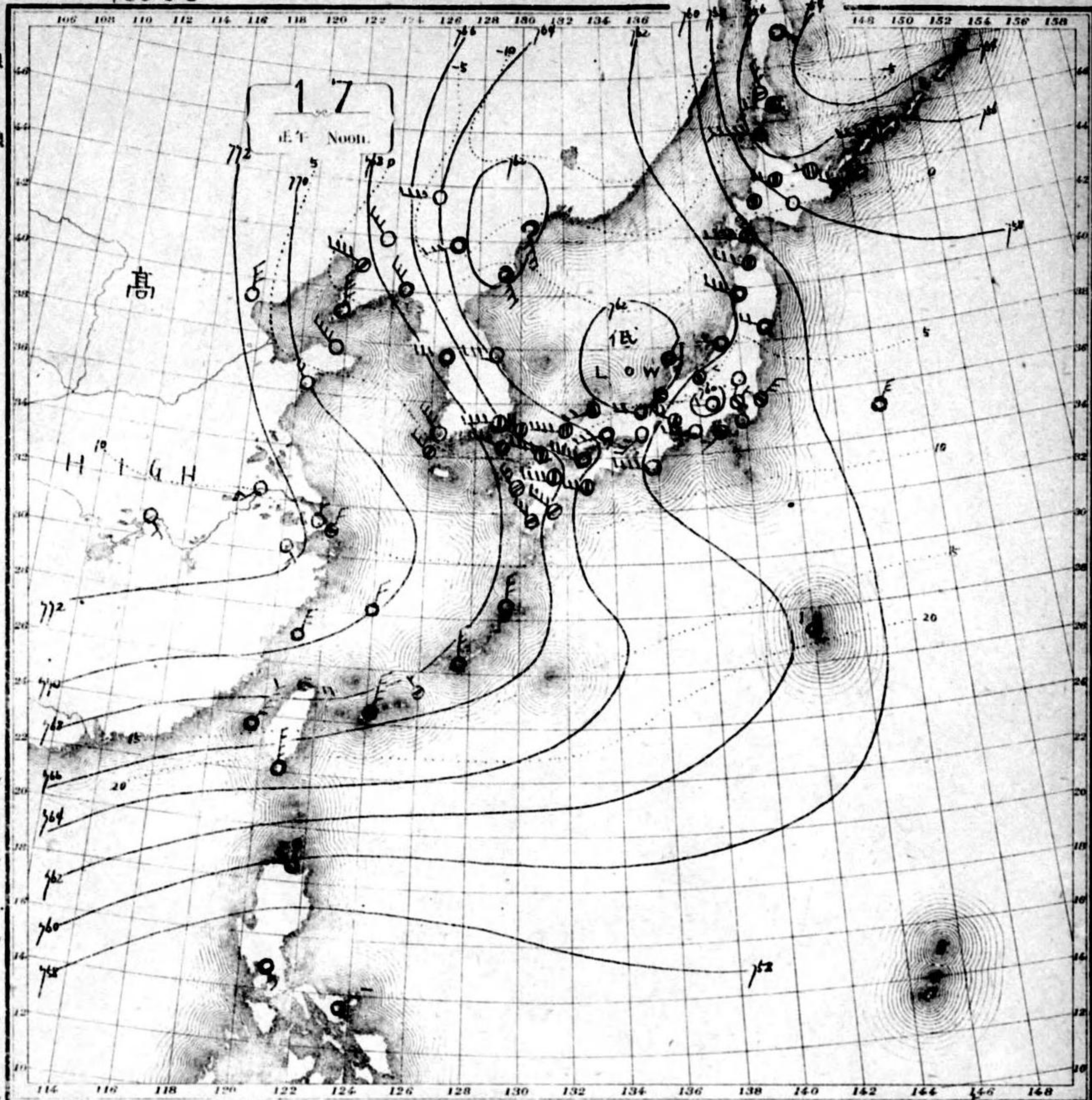
NO. 15365

大正五年三月

MARCH

1916

- Isobar 等壓線
- Isotherm 等溫線
- Clear ○ 快晴
- Fair ⊕ 晴
- Cloudy ○ 曇
- Rain ● 雨
- Snow ⊞ 雪
- Fog ⊙ 霧
- Thunderstorm ⊕ 雷雨
- Light wind 軟風
2-4 m.p.s.
- Moderate wind 和風
4-6 m.p.s.
- Strong wind 疾風
6-10 m.p.s.
- Gale 強風
10-15 m.p.s.
- Storm 烈風
15-20 m.p.s.
- Strong gale 烈風
20-25 m.p.s.
- Storm 烈風
25-29 m.p.s.
- Storm 烈風
29-35 m.p.s.
- Storm 烈風
35-40 m.p.s.
- Storm 烈風
40 m.p.s.

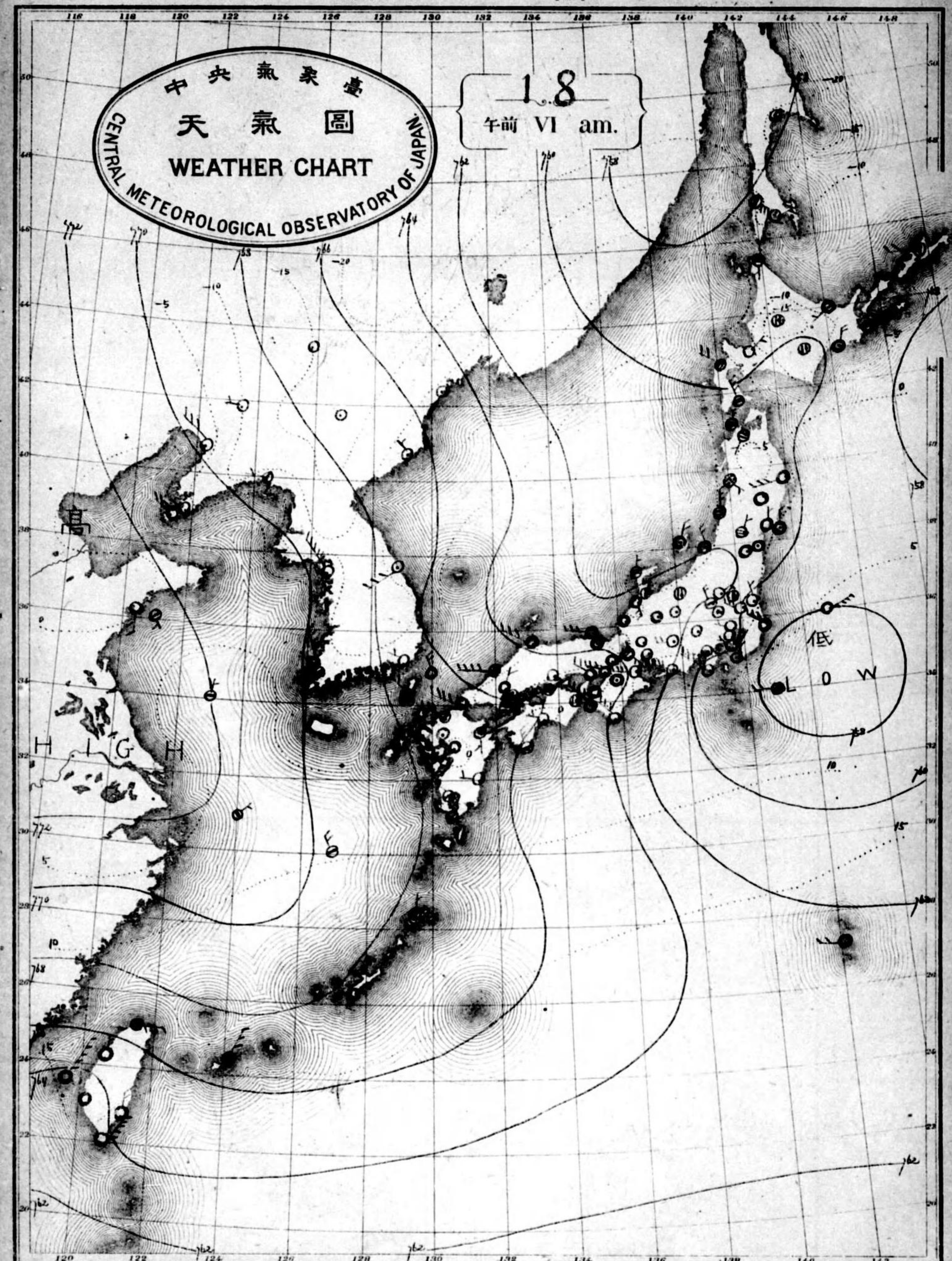
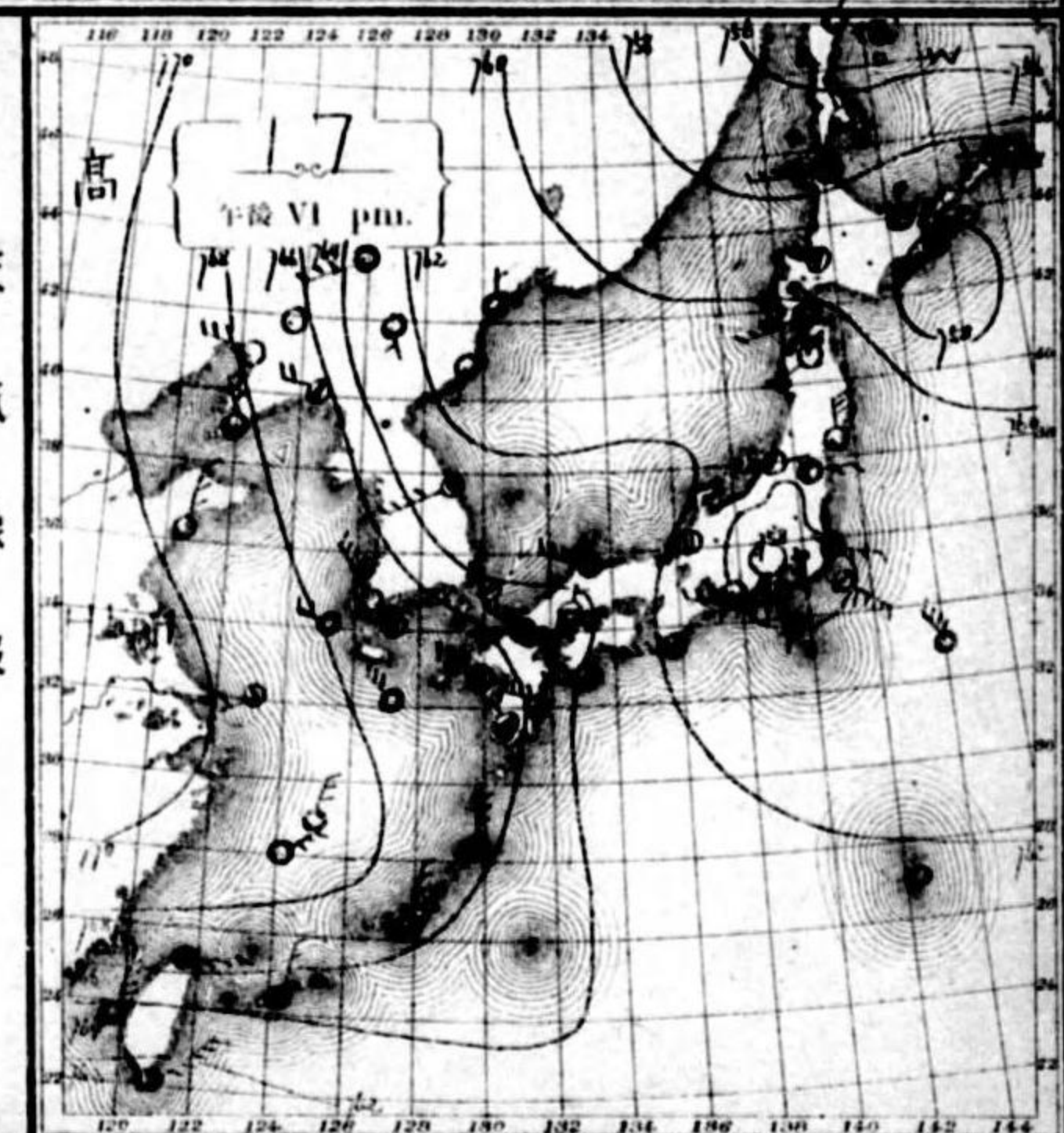


天氣概況

昨日因東地之雷雨起之降雪、低氣壓、雨雲進行、昨夜房總半島、連日之大陸高氣壓、蒙古方面、揚子江、存、自午耗以上、本邦如、氣層、傾斜甚大、其西風強、九州以東、東、太平洋岸、天氣晴朗、日本出洋、概各處、天、與、對、西、八、降、時、琉球及台北、部、比、東、風、強、雨、所、少、之、品、州、及、朝鮮、北、西、風、吹、快、晴、之、度、氣、強、

天氣豫報

南部諸島、北東風、九、州、南、部、南、海、道、津、浦、部、及、東、海、道、中、山、道、北、部、晴、九、州、北、部、出、降、雪、北、西、風、強、比、性、道、關、東、部、及、北、海、道、四、部、作、西、風、厚、奧、州、東、部、北、海、道、東、部、北、西、風、晴、



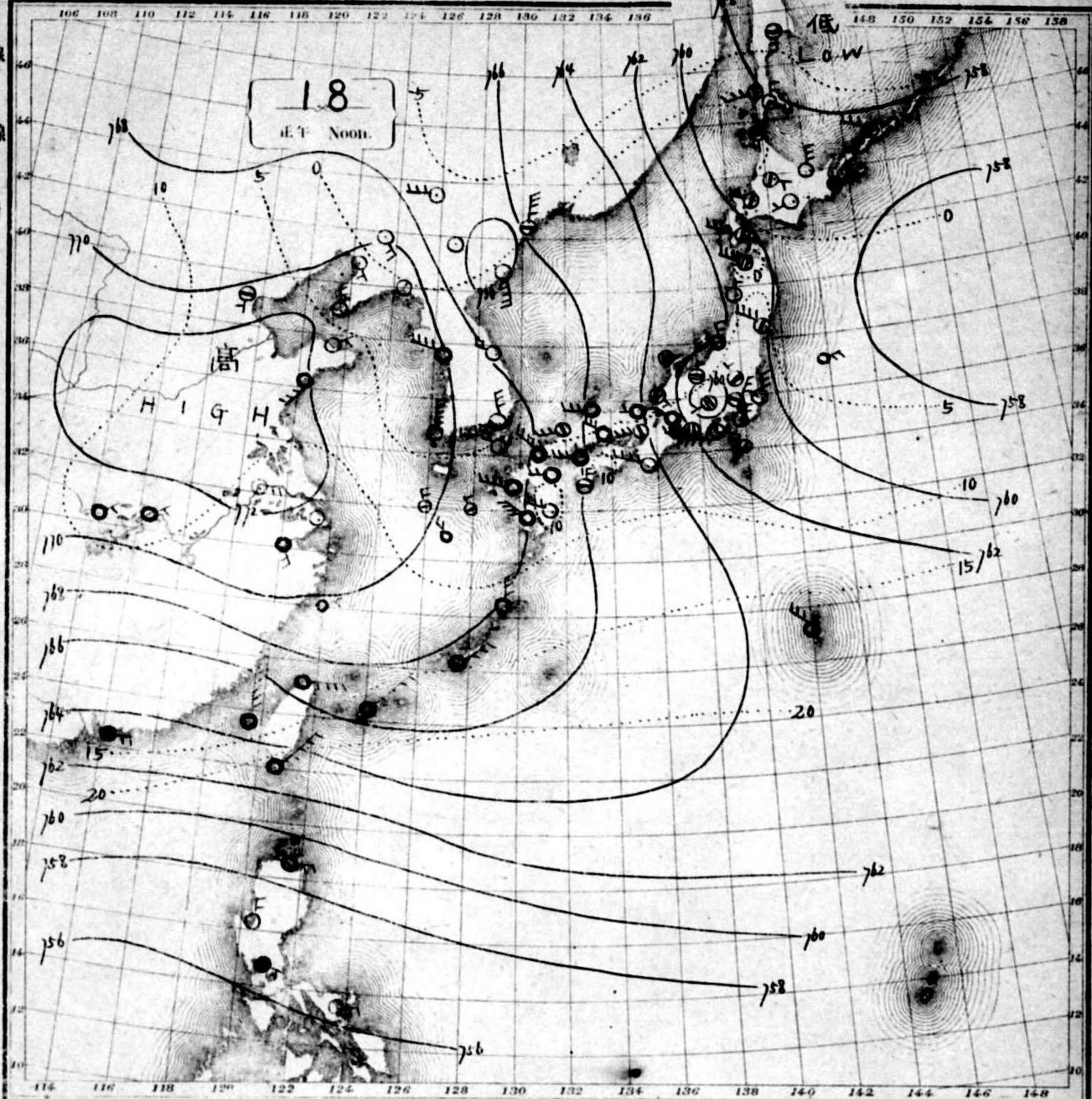
中央氣象臺
天氣圖
WEATHER CHART
CENTRAL METEOROLOGICAL OBSERVATORY OF JAPAN

18
午前 VI am.

NO. 15366

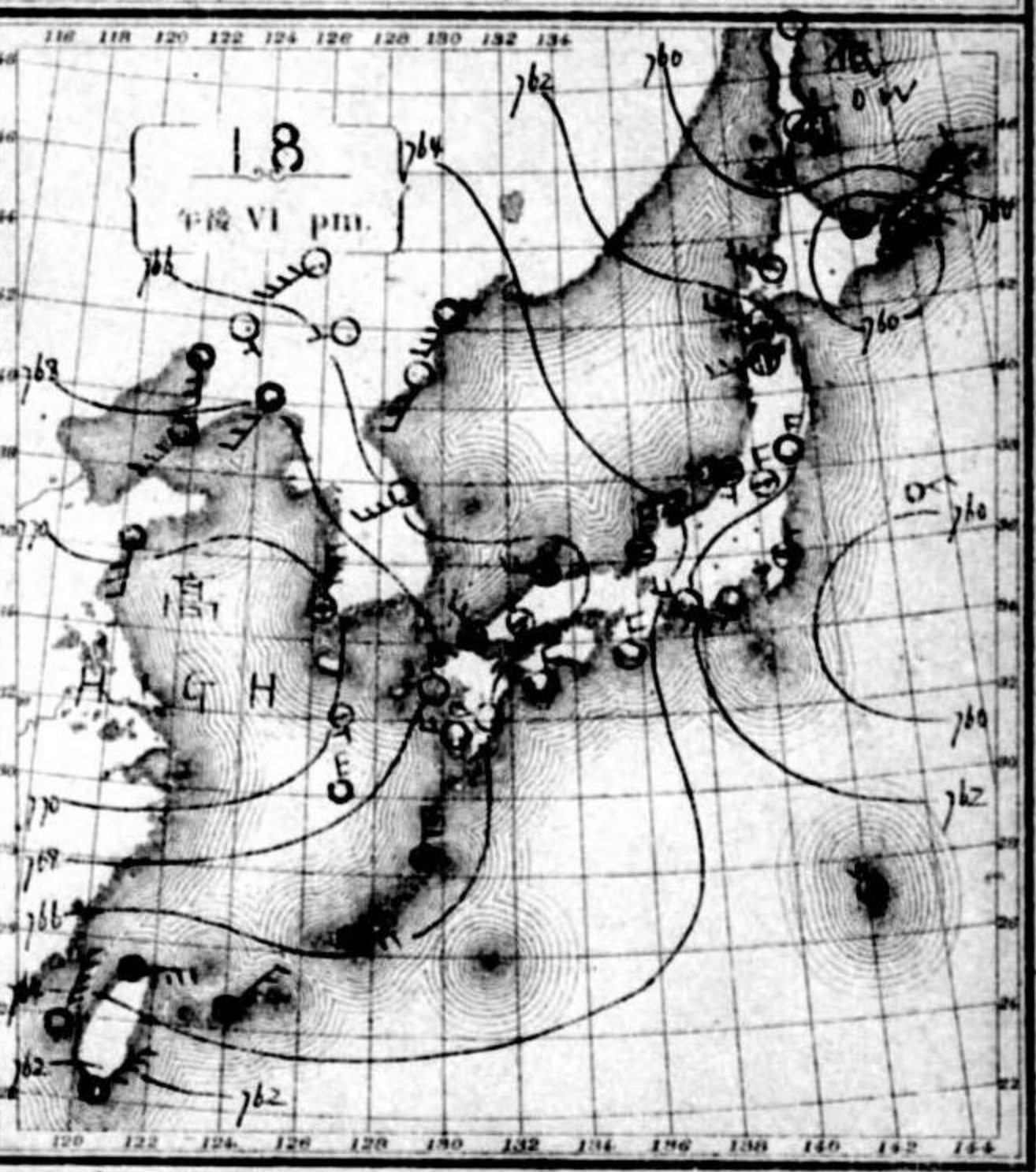
大正五年三月

- Isobar 等壓線
- Isotherm 等溫線
- Clear ○ 快晴
- Fair ⊙ 晴
- Cloudy ○ 曇
- Rain ● 雨
- Snow ⊖ 雪
- Fog ⊙ 霧
- Thunderstorm 雷雨
- Light wind 軟風
- Moderate wind 和風
- Strong wind 疾風
- Gale 強風
- Storm 烈風
- Very strong gale 烈風
- Hurricane 颶風



天氣概況

蒙古方面之低氣壓滿洲北部之接近シテアリ而シテ高氣
 壓ハ朝鮮南部ヨリ本邦西部ニシテ存シテ六十九日未入本邦
 太平洋岸ニテ八時許ニシテ稍定シテ日本太平洋岸及内海西部
 八北西風吹テ概シテ曇天ニシテ北陸道ニテ降雪入滿洲及朝鮮
 七八天氣晴朗リ琉球及台湾三八北東風吹テ晴曇相半ス



天氣豫報

南西諸島ハ北東風晴九州南部南海部及畿内ハ北東風天
 氣クモリ九州北部山陰道ハ北東風曇東海道甲山道北東風晴
 北陸道山陰道西日本風曇東海部ハ北東風晴北陸道海部
 風天氣寒ク

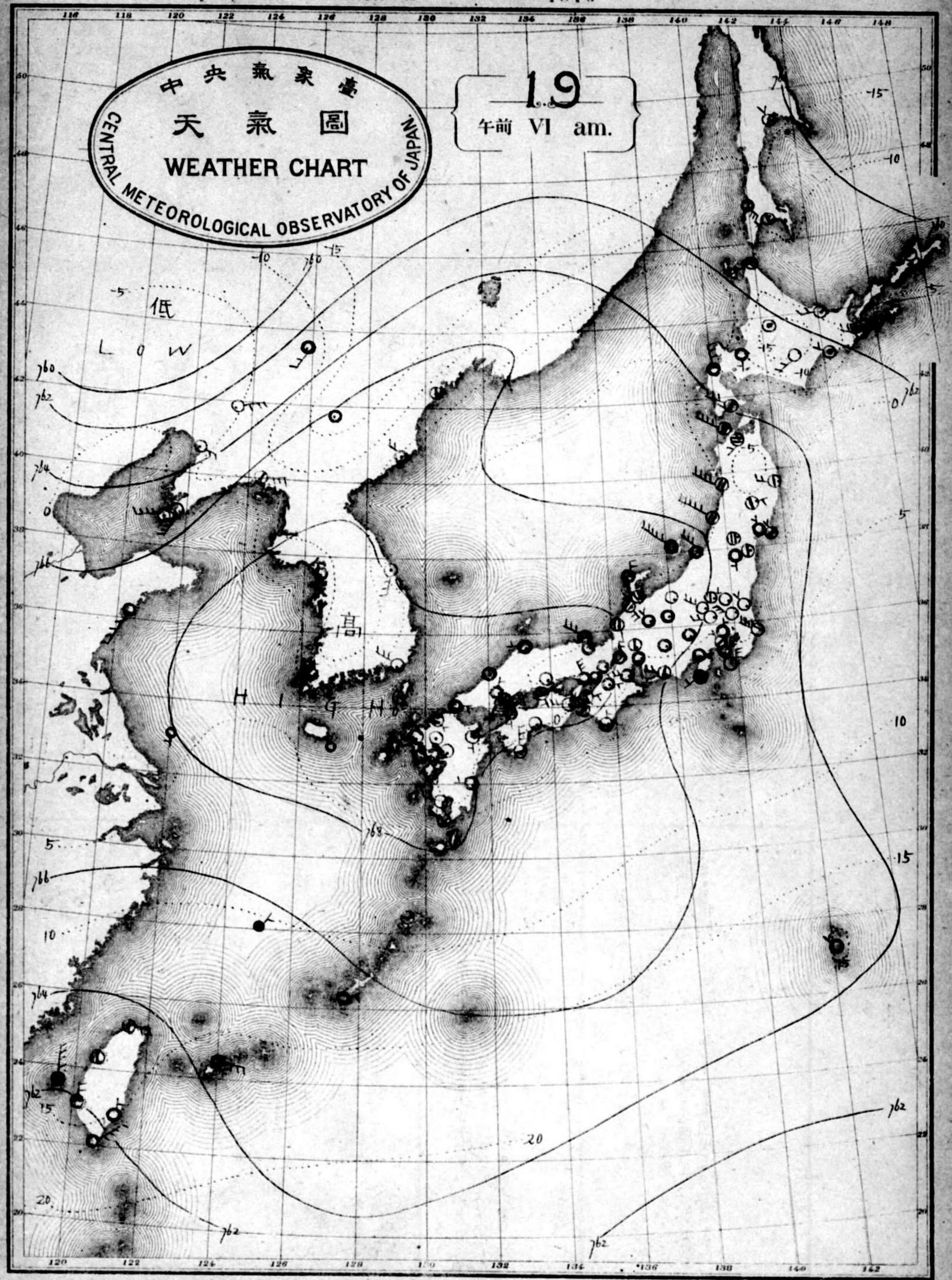
大正五年三月五日 東京 中央氣象臺 發行
 東京 山本堂 印刷

MARCH

1916

中央氣象臺
天氣圖
 WEATHER CHART
 CENTRAL METEOROLOGICAL OBSERVATORY OF JAPAN

19
 午前 VI am.

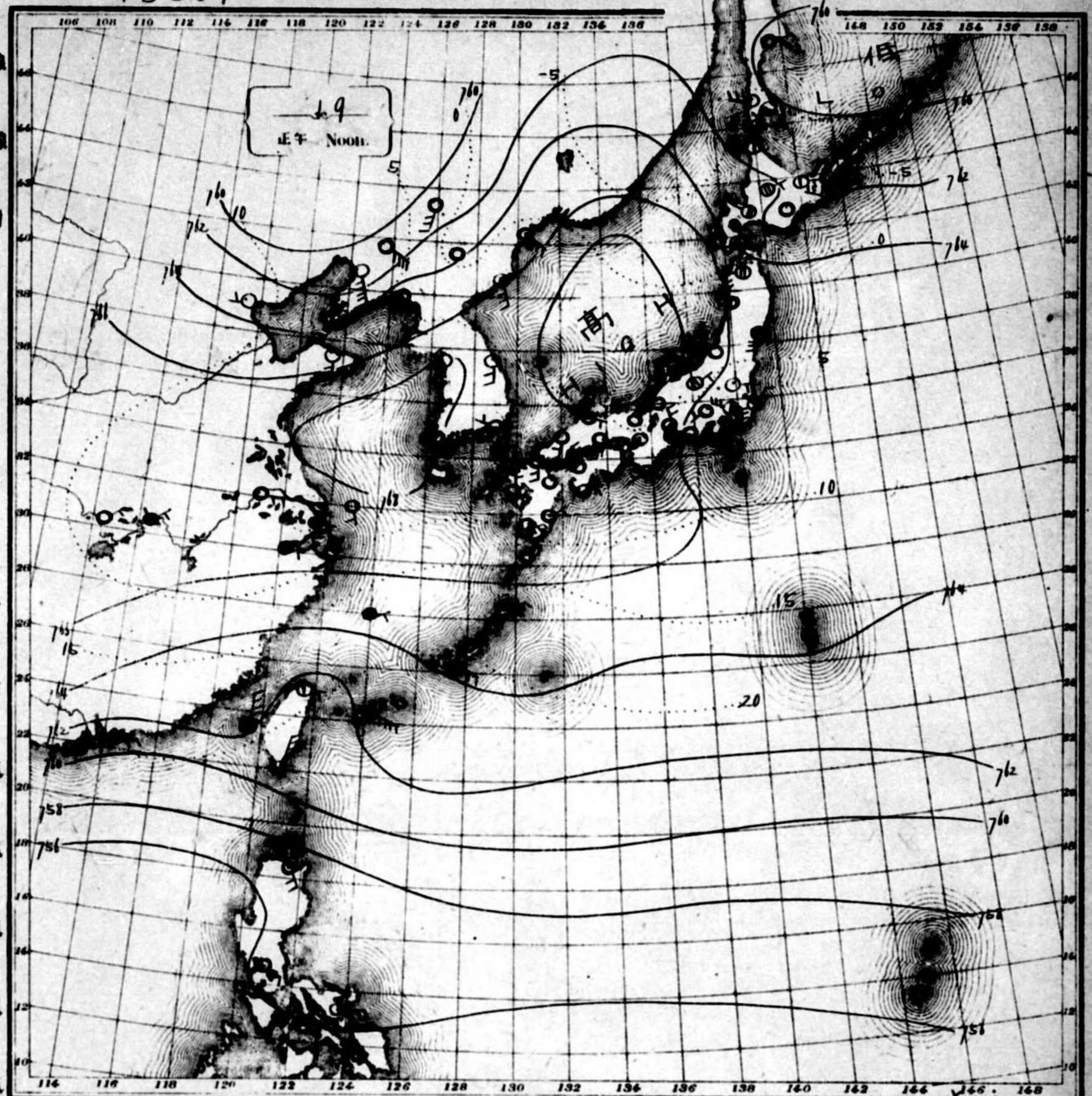


可認物使郵種三張以上月三年七二治明
 行發同一日每行發日六六三十一第圖氣天

NO. 15367

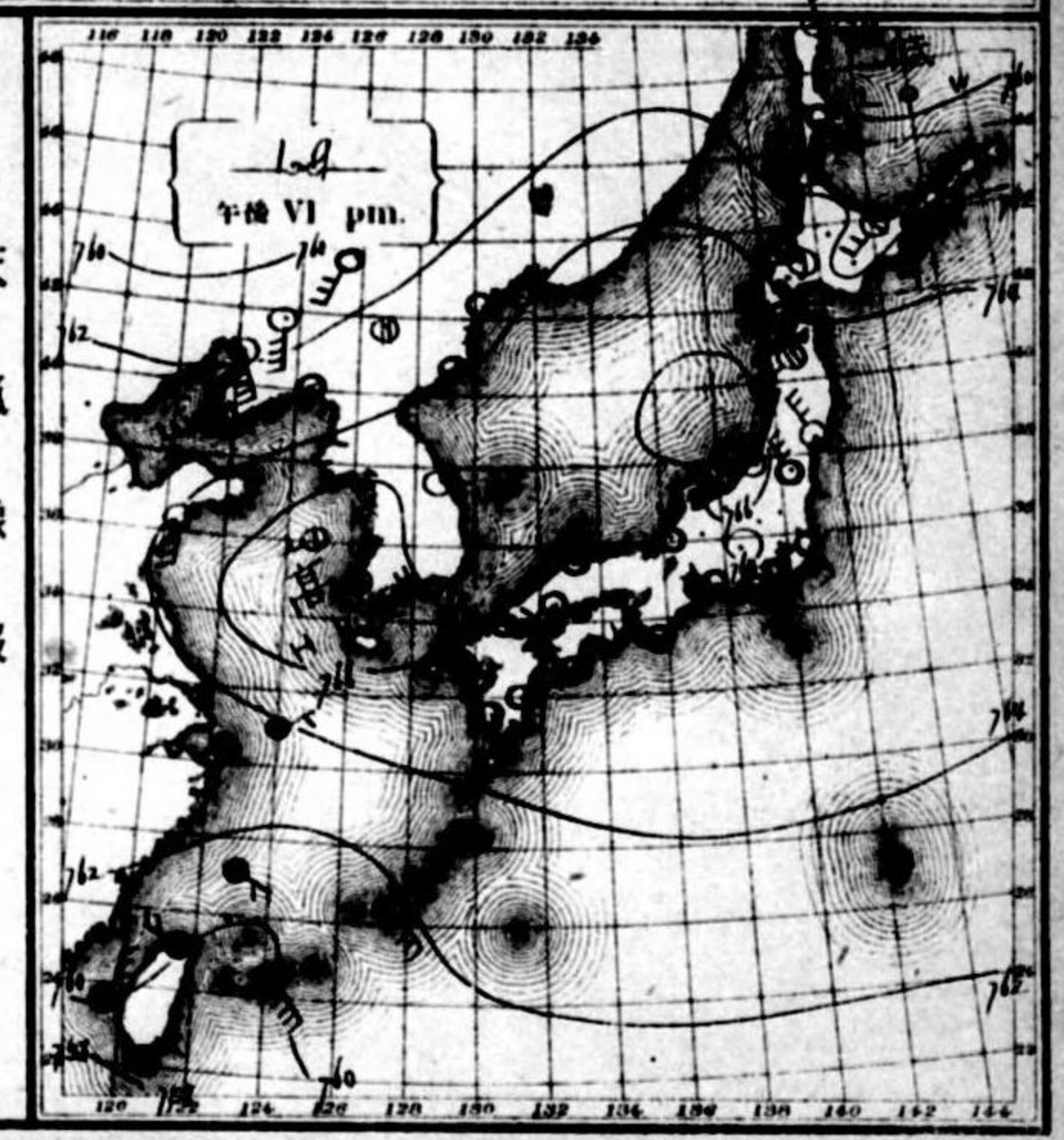
大正五年三月

- Isobar 等壓線
- Isotherm 等溫線
- Clear ○ 快晴
- Fair ⊙ 晴
- Cloudy ○ 曇
- Rain ● 雨
- Snow ⊕ 雪
- Fog ⊙ 霧
- Thunderstorm ⊕ 雷雨
- Light wind 軟風 2-5 m.p.h.
- Moderate wind 和風 6-10 m.p.h.
- Strong wind 疾風 10-15 m.p.h.
- Gale 強風 15-20 m.p.h.
- Strong gale 烈風 20-25 m.p.h.
- Very strong gale 暴風 25-30 m.p.h.
- Storm 颶風 35-40 m.p.h.
- Very storm 狂風 40 m.p.h.



天氣概況

低氣壓支那東海=頭ハ北東ニ向テ進行ス又揚子江ノ下流域ニ低氣壓發生セモアリ而シテ高氣壓ハ朝鮮ヨリ本邦西部ニ且リ存シ七面ニモ示ス本邦ハ一帯ニ好晴ノ所多シトモ奥羽以北ハ晴曇相半ス滿洲及朝鮮ニテハ快晴ノ所多シ琉球及台灣ニテハ雨ヲ僅クモシ小カラス

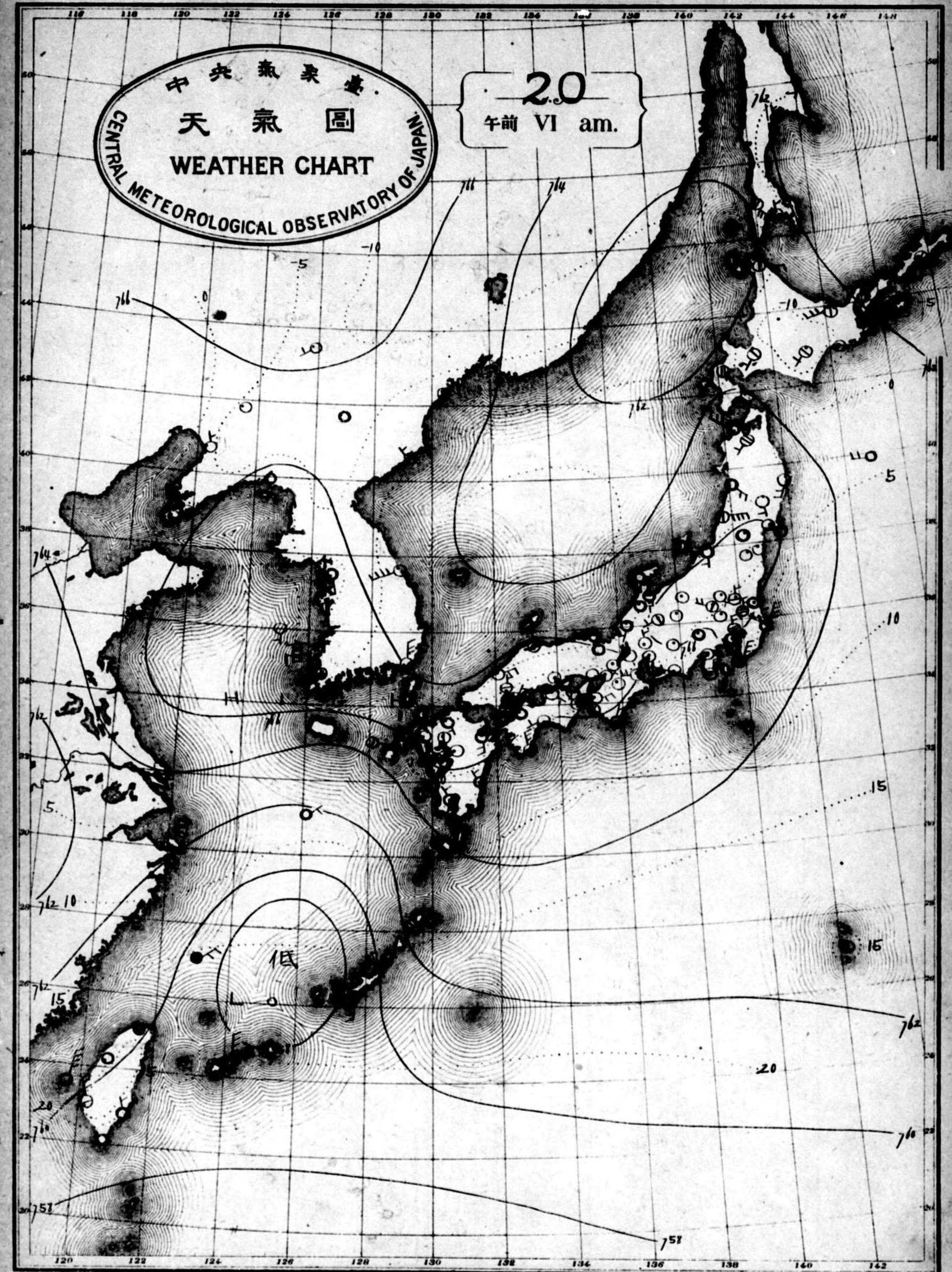


東京市神田區三軒町 東京市神田區三軒町
東京市神田區三軒町 東京市神田區三軒町
東京市神田區三軒町 東京市神田區三軒町

MARCH 1916

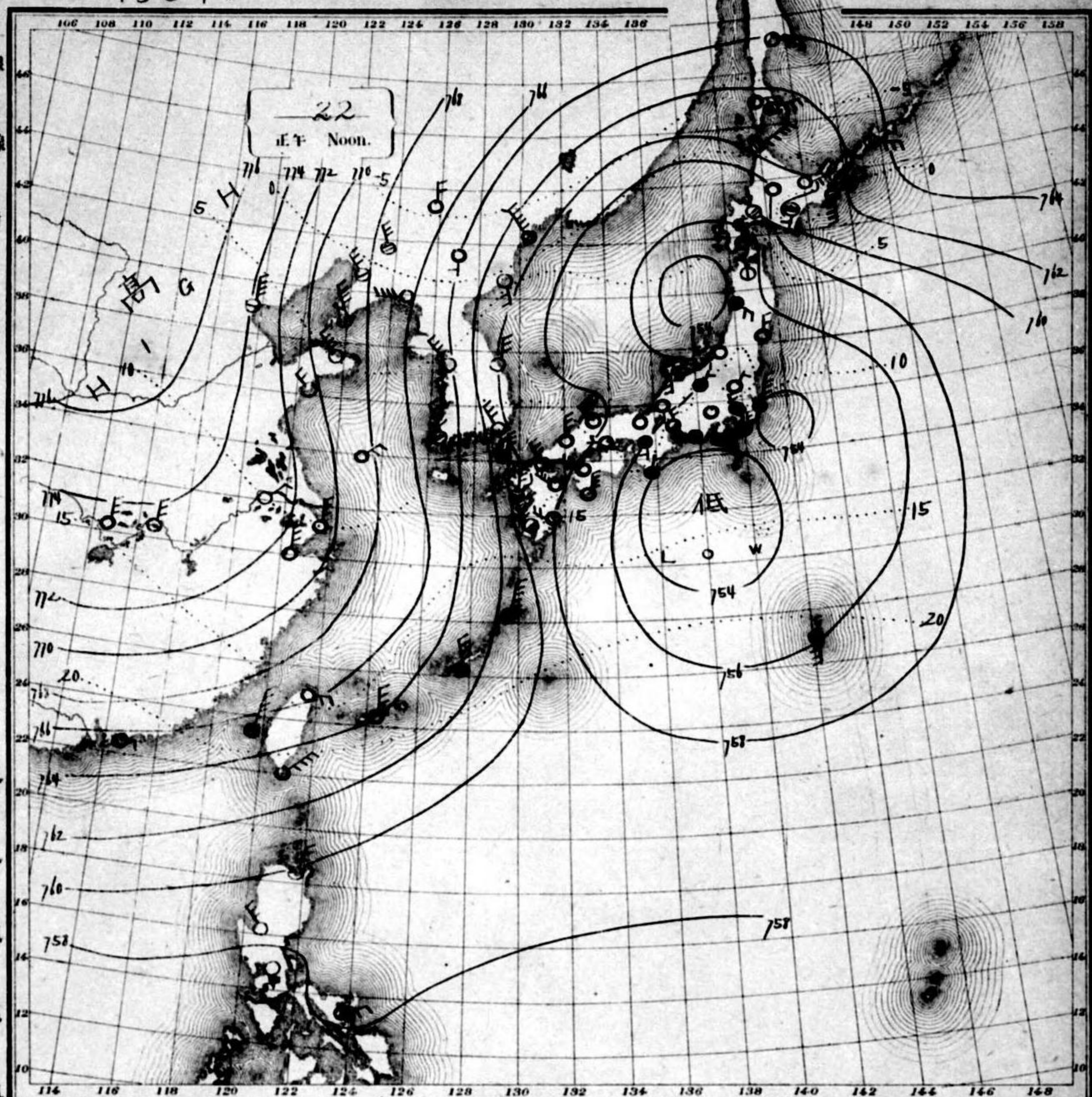
中央氣象臺
天氣圖
WEATHER CHART
CENTRAL METEOROLOGICAL OBSERVATORY OF JAPAN

20
午前 VI am.



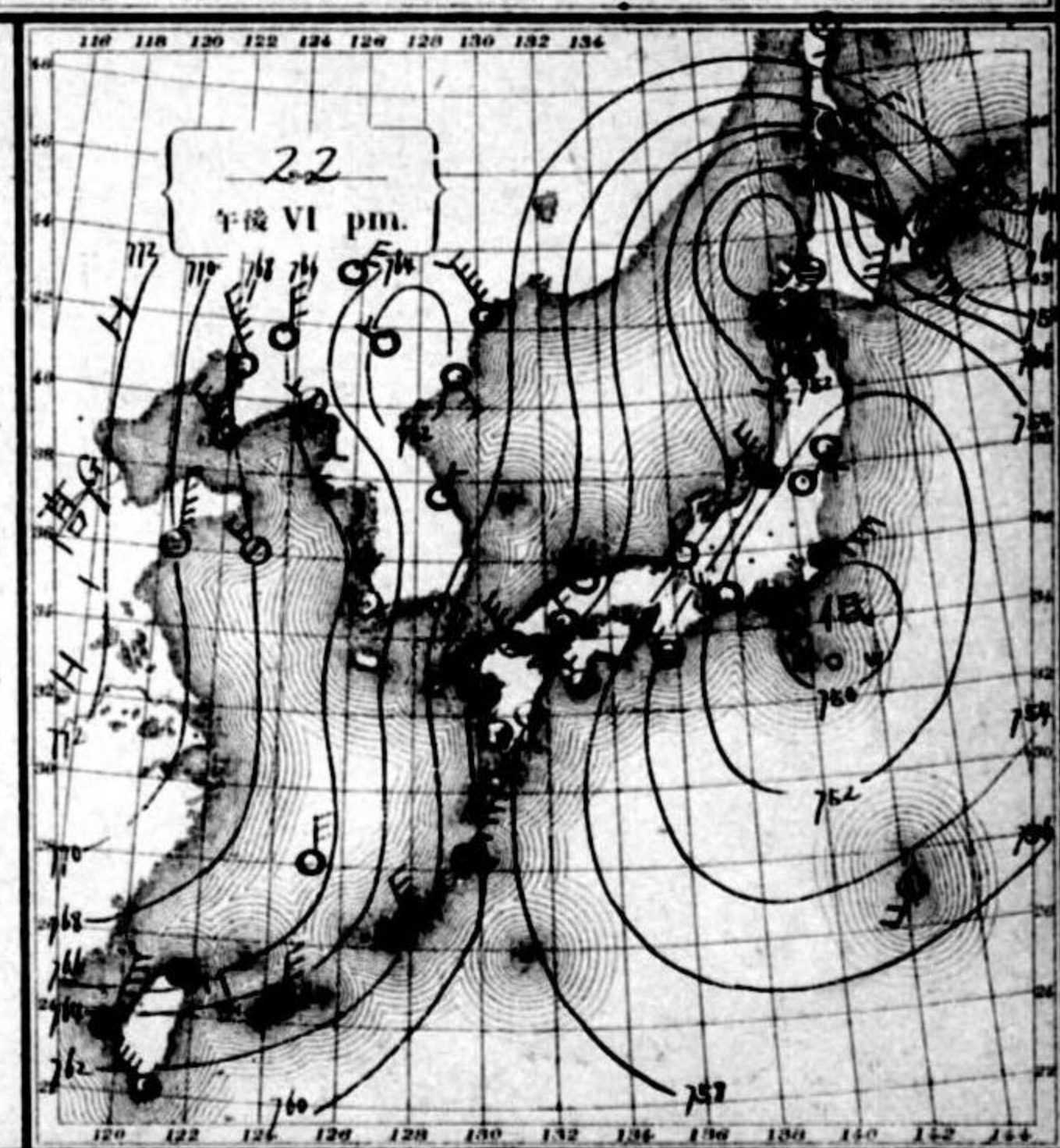
可也物能辨種 三島山七 年七二 治明
行發回一日每行發日 年五正 大
號七六三五 第圖氣天

- Isobar 等壓線
- Isotherm 等溫線
- Clear ○快晴
- Fair ○晴
- Cloudy ○曇
- Rain ●雨
- Snow ⊞雪
- Fog ⊙霧
- Moderate rain ●雷雨
- Light wind ○軟風 2-4 m.p.s.
- Moderate wind ○和風 6-9 m.p.s.
- Strong wind ○疾風 10-15 m.p.s.
- Gale ○強風 15-20 m.p.s.
- Strong gale ○烈風 20-25 m.p.s.
- Very strong gale ○暴風 25-30 m.p.s.
- Storm ○颶風 35-40 m.p.s.
- Thunderstorm ○陣風 40 m.p.s.



天氣概況

昨日本邦南東海岸に沿って東行し低気圧の今朝鹿島灘東方迄の海上に在り又秋田附近に在り低気圧の津軽海峡を横キリ太平洋に今朝樺太方面に在り而して大陸の高気圧が著しく発達し滿洲に於ては七五七以上を呈しり全國北西風吹九州より房總半島に至る太平洋沿岸に於ては晴れ所多し其れ他は概して天は北海道及若狹越前越中地方に於ては降雪し滿洲及朝鮮に於ては天氣晴朗とし北西風吹き寒氣逆し

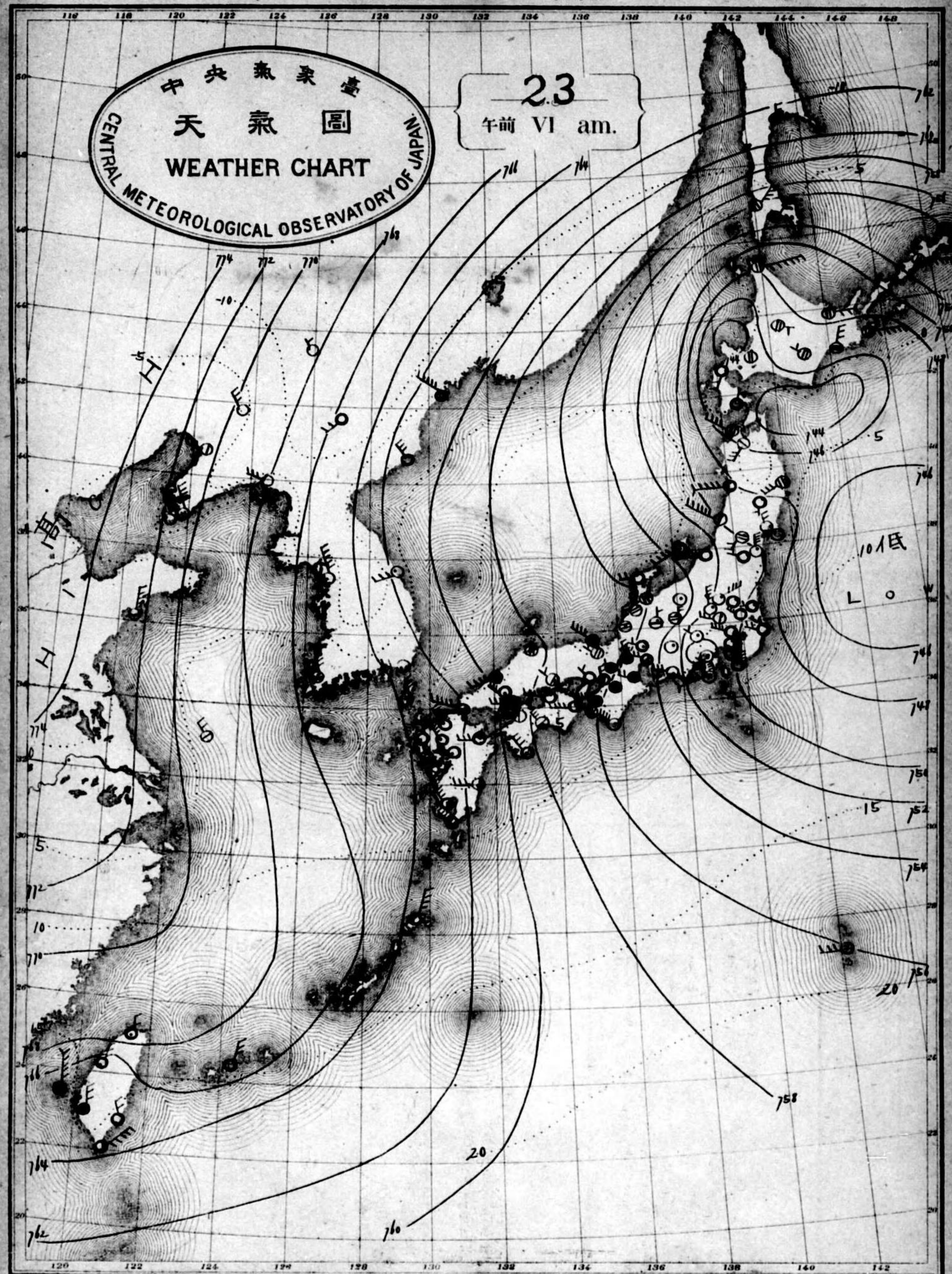


天氣豫報

南滿洲島北東風雲九州南群南海道南群嶺内東海道中山道奥羽東部北西風晴九州北群山陰道北西風曇北海道奥羽西部北海道西部北西風雪北海道東部北西風天候反り

中央氣象臺
天氣圖
 WEATHER CHART
 CENTRAL METEOROLOGICAL OBSERVATORY OF JAPAN

23
 午前 VI am.




NO. 15371

天正五年三月

MARCH

1916

- Isobar 等壓線
- Isotherm 等溫線
- Clear ○ 快晴
- Fair ⊕ 晴
- Cloudy ○ 曇
- Rain ● 雨
- Snow ⊖ 雪
- Fog ⊙ 霧
- Thunderstorm ● 雷雨
- Light wind ○ 軟風 (2-4 m.p.s.)
- Moderate wind ○ 和風 (4-6 m.p.s.)
- Strong wind ○ 疾風 (9-10 m.p.s.)
- Gale ○ 強風 (10-15 m.p.s.)
- Strong gale ○ 烈風 (15-20 m.p.s.)
- Very strong gale ○ 烈風 (20-25 m.p.s.)
- Storm ○ 颶風 (25-30 m.p.s.)
- Hurricane ○ 颶風 (35-40 m.p.s.)
- Very hurricane ○ 颶風 (50 m.p.s.)

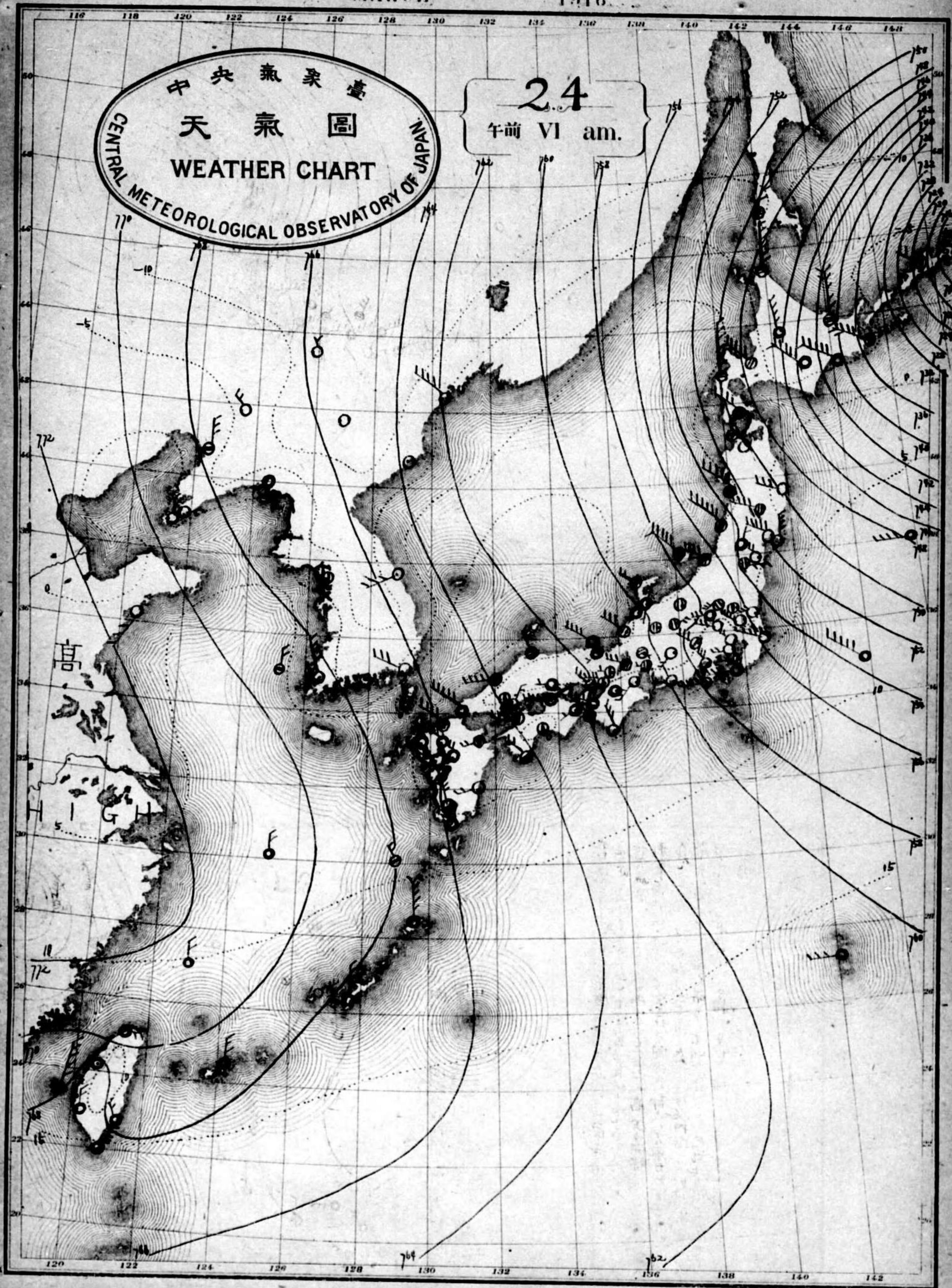
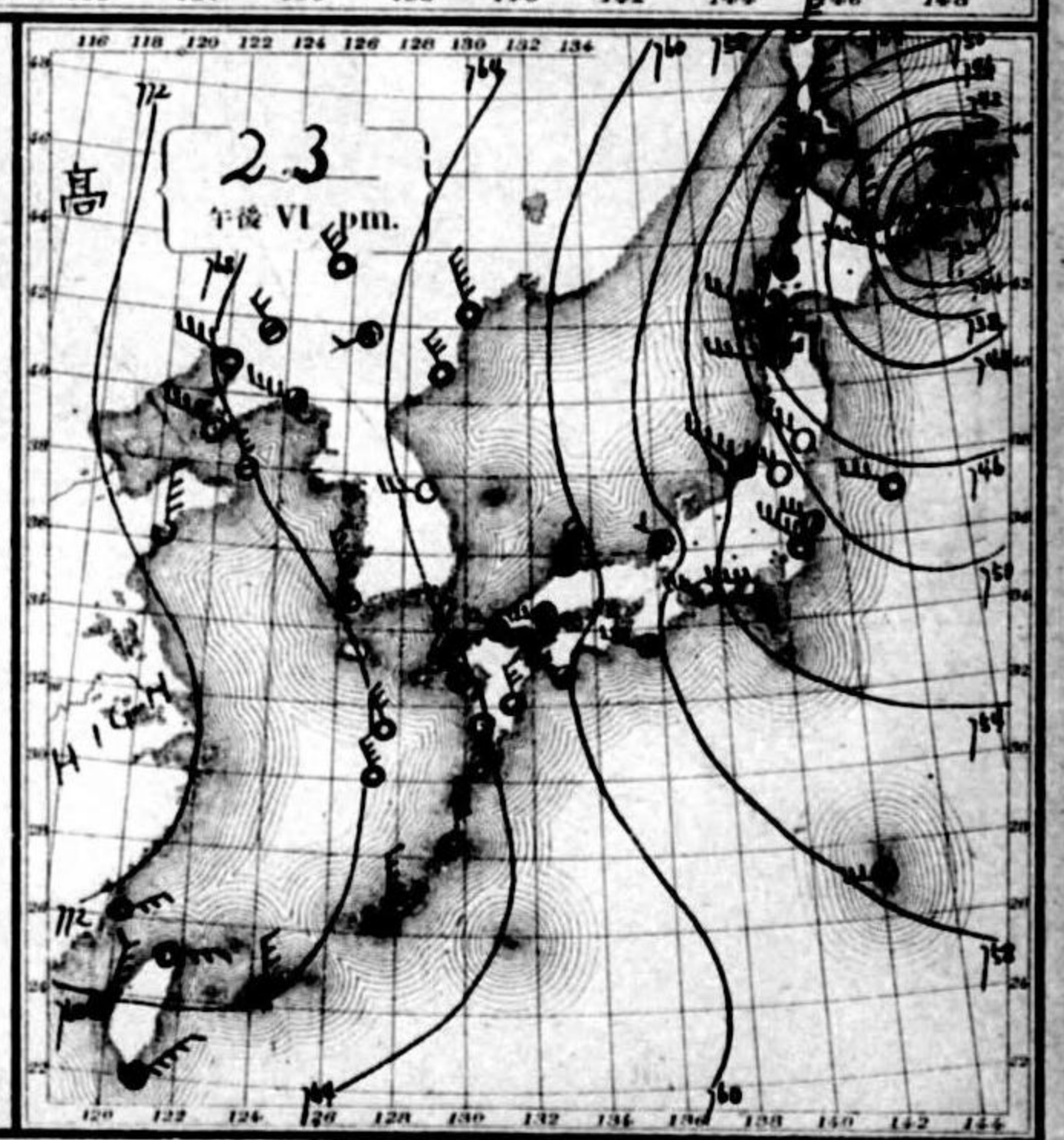


天氣概況

昨日東京中通過之低氣壓北進今朝今島南部在此低氣壓北進
 之從上層之發達中心之高度七百七十呎以下之高度之保持之
 漸次減衰之中心之高度七百七十呎以下之高度之保持之
 氣層傾斜頗峻多之全國北西風強且於日本列島之西
 入秋之氣候既之期常感復大年片及內海之好晴之日本海
 岸之風天ト降雪之所多滿洲及朝鮮之天氣清明ト氣溫各
 地之低之北中部以北之今朝水氣以下降ト多之東京附近ト度
 外過トス

天氣豫報

南滿洲北東風九州南部海邊南部海邊外及東海邊出北西風
 晴九州北部海邊北西風北陸道東部及北海道西部北西風
 羽東部及北海道東部北西風晴



大正五年三月五日 東京市京橋區 日本氣象協會 印刷

可認物他郵種 第三日七月三年七二給明
 行發回一月行發日四十二月一年五正天
 號一七五第一第圖氣天

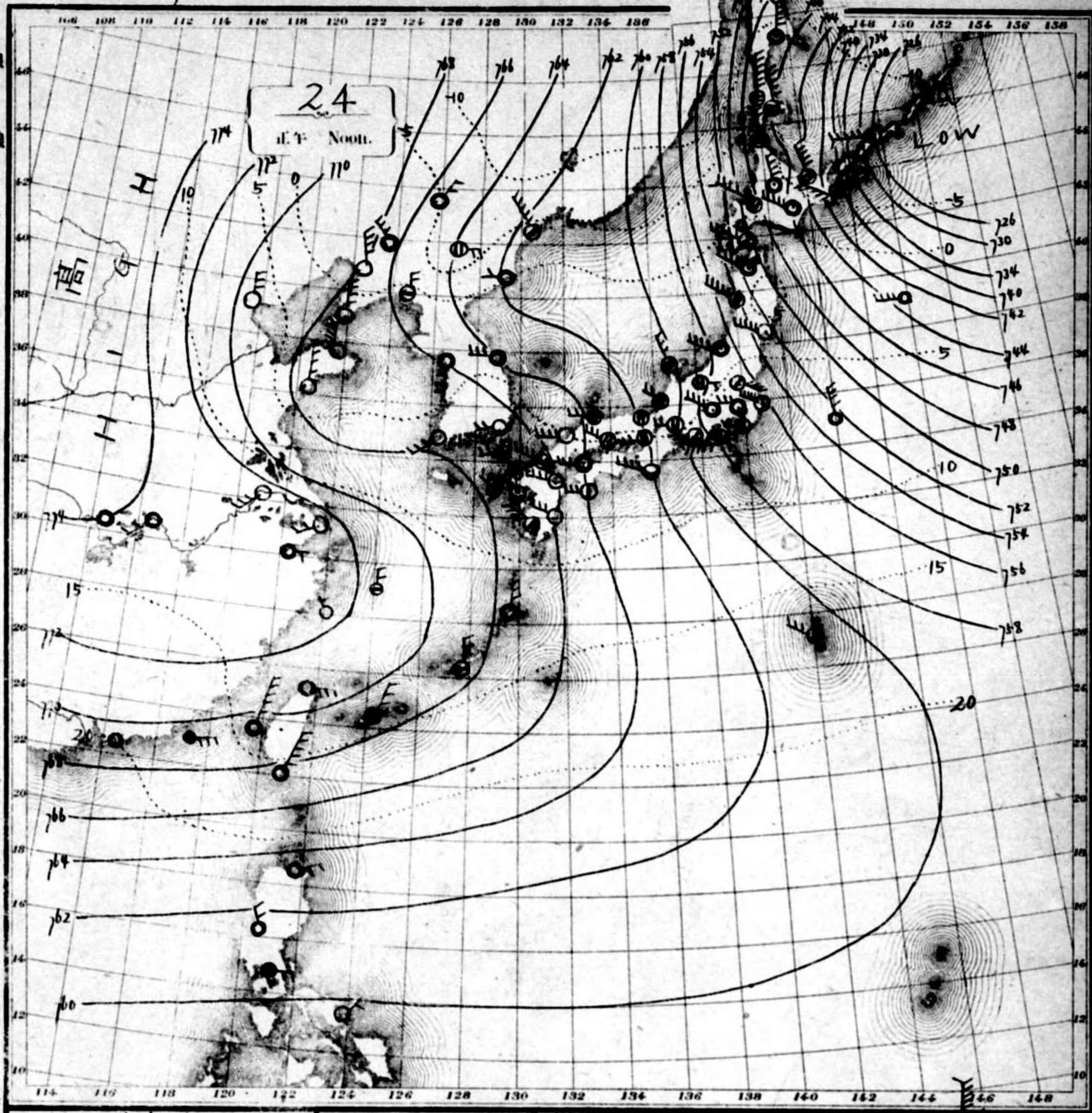
NO. 15372

大正五年三月

MARCH

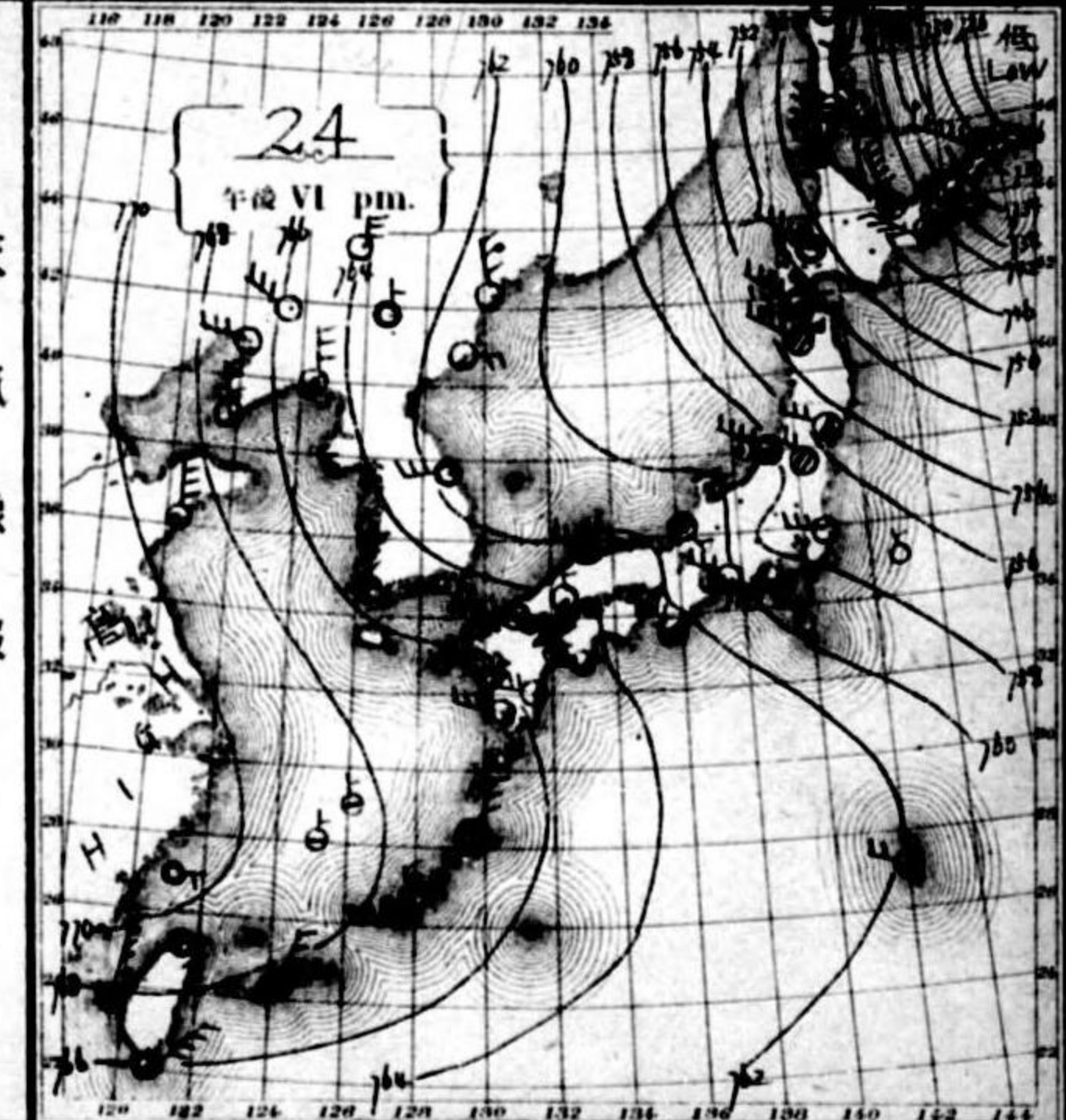
1916

- Isobar 等壓線
- Isotherm 等溫線
- Clear ○ 快晴
- Fair ⊕ 晴
- Cloudy ○ 曇
- Rain ● 雨
- Snow ⊖ 雪
- Fog ○ 霧
- Thunderstorm ⊕ 雷雨
- Light wind ○ 軟風 (2-4 m.p.s.)
- Moderate wind ○ 和風 (4-6 m.p.s.)
- Strong wind ○ 疾風 (9-10 m.p.s.)
- Gale ○ 強風 (10-15 m.p.s.)
- Strong gale ○ 烈風 (15-20 m.p.s.)
- Hurricane ○ 颶風 (20-25 m.p.s.)
- Hurricane ○ 颶風 (25-29 m.p.s.)
- Hurricane ○ 颶風 (30-35 m.p.s.)
- Hurricane ○ 颶風 (35-40 m.p.s.)
- Hurricane ○ 颶風 (40 m.p.s.)



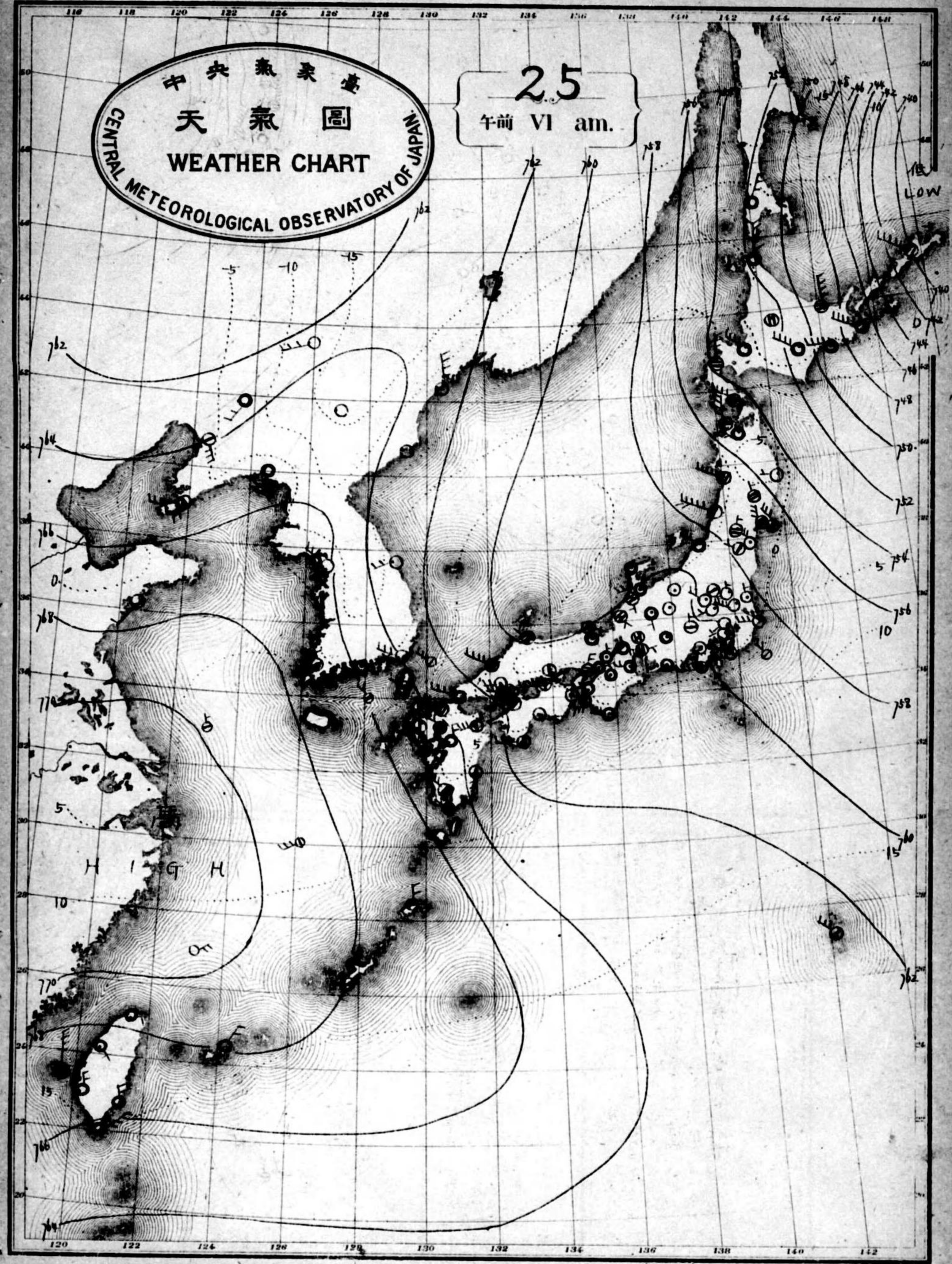
天氣豫報

大陸大高氣壓勢力減少之故退却して日本海に於て八時
 稀薄な高氣壓を示す。北は冷たい日未本邦に寒氣強し凡下
 層に如き感あり。天候も冬季常態に如く太平洋岸に八時
 晴朗にして日本海沿岸に北風強し。概して降雪し滿洲北部も
 新低氣壓通過してツルモリに於て南風起り天候は曇り
 寒威減少し然して朝鮮も北風強し。快晴にて氣温氷寒下
 三度以下に降る所あり。



中央氣象臺
天氣圖
 WEATHER CHART
 CENTRAL METEOROLOGICAL OBSERVATORY OF JAPAN

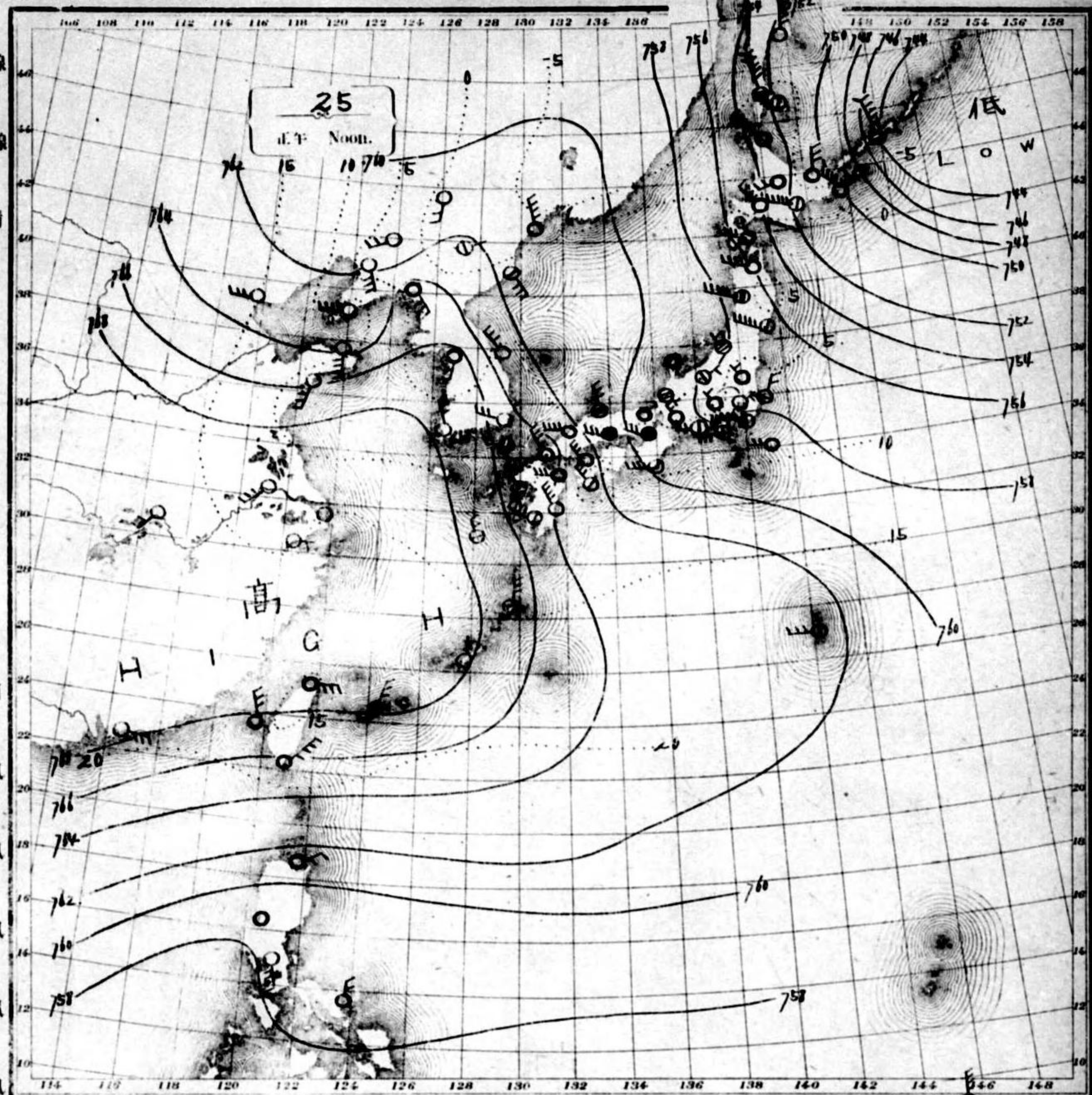
25
 午前 VI am.



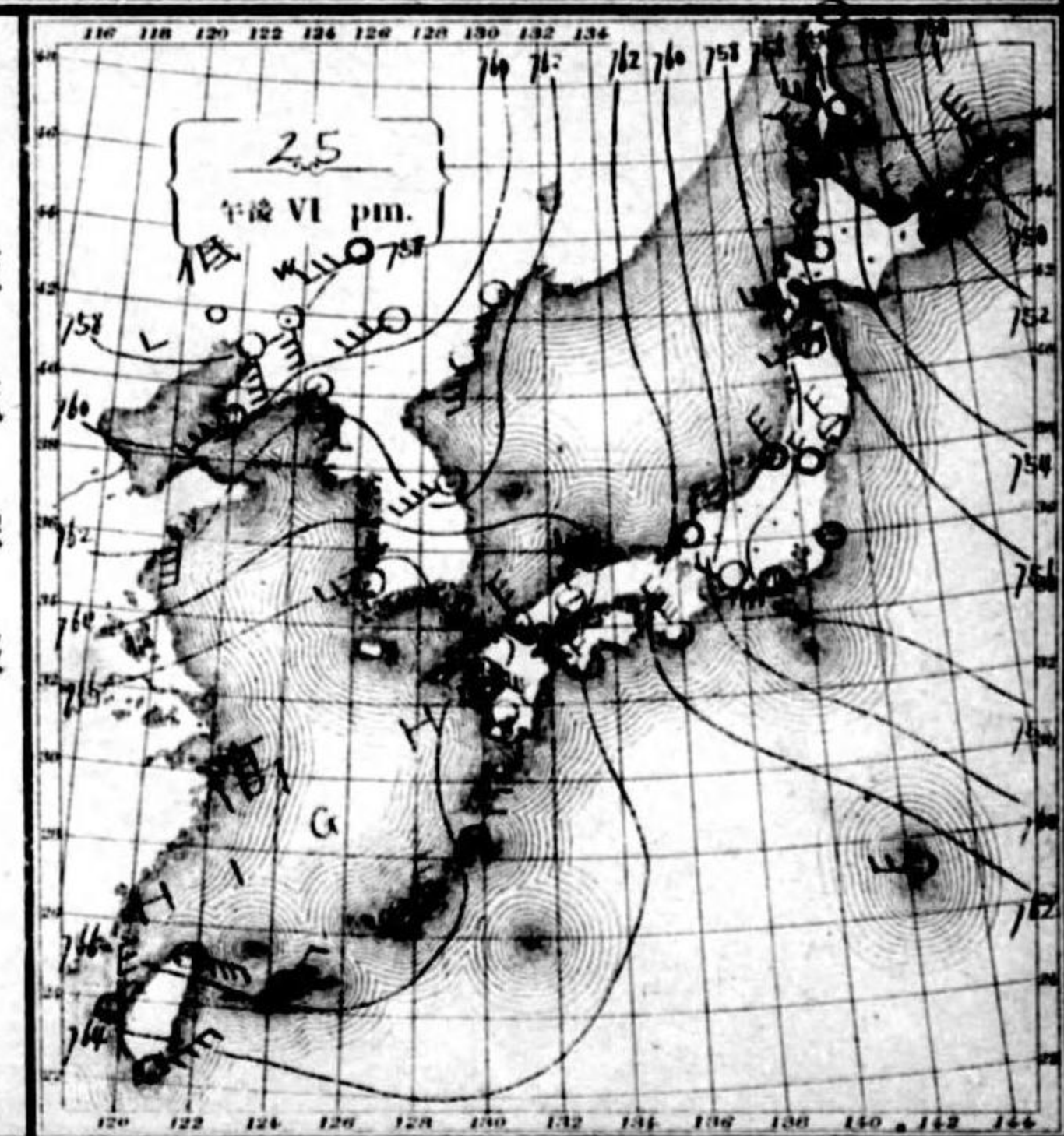
東京市役所 東京市立第一圖書館 東京市立第二圖書館 東京市立第三圖書館 東京市立第四圖書館 東京市立第五圖書館 東京市立第六圖書館 東京市立第七圖書館 東京市立第八圖書館 東京市立第九圖書館 東京市立第十圖書館 東京市立第十一圖書館 東京市立第十二圖書館 東京市立第十三圖書館 東京市立第十四圖書館 東京市立第十五圖書館 東京市立第十六圖書館 東京市立第十七圖書館 東京市立第十八圖書館 東京市立第十九圖書館 東京市立第二十圖書館 東京市立第二十一圖書館 東京市立第二十二圖書館 東京市立第二十三圖書館 東京市立第二十四圖書館 東京市立第二十五圖書館 東京市立第二十六圖書館 東京市立第二十七圖書館 東京市立第二十八圖書館 東京市立第二十九圖書館 東京市立第三十圖書館 東京市立第三十一圖書館 東京市立第三十二圖書館 東京市立第三十三圖書館 東京市立第三十四圖書館 東京市立第三十五圖書館 東京市立第三十六圖書館 東京市立第三十七圖書館 東京市立第三十八圖書館 東京市立第三十九圖書館 東京市立第四十圖書館 東京市立第四十一圖書館 東京市立第四十二圖書館 東京市立第四十三圖書館 東京市立第四十四圖書館 東京市立第四十五圖書館 東京市立第四十六圖書館 東京市立第四十七圖書館 東京市立第四十八圖書館 東京市立第四十九圖書館 東京市立第五十圖書館 東京市立第五十一圖書館 東京市立第五十二圖書館 東京市立第五十三圖書館 東京市立第五十四圖書館 東京市立第五十五圖書館 東京市立第五十六圖書館 東京市立第五十七圖書館 東京市立第五十八圖書館 東京市立第五十九圖書館 東京市立第六十圖書館 東京市立第六十一圖書館 東京市立第六十二圖書館 東京市立第六十三圖書館 東京市立第六十四圖書館 東京市立第六十五圖書館 東京市立第六十六圖書館 東京市立第六十七圖書館 東京市立第六十八圖書館 東京市立第六十九圖書館 東京市立第七十圖書館 東京市立第七十一圖書館 東京市立第七十二圖書館 東京市立第七十三圖書館 東京市立第七十四圖書館 東京市立第七十五圖書館 東京市立第七十六圖書館 東京市立第七十七圖書館 東京市立第七十八圖書館 東京市立第七十九圖書館 東京市立第八十圖書館 東京市立第八十一圖書館 東京市立第八十二圖書館 東京市立第八十三圖書館 東京市立第八十四圖書館 東京市立第八十五圖書館 東京市立第八十六圖書館 東京市立第八十七圖書館 東京市立第八十八圖書館 東京市立第八十九圖書館 東京市立第九十圖書館 東京市立第九十一圖書館 東京市立第九十二圖書館 東京市立第九十三圖書館 東京市立第九十四圖書館 東京市立第九十五圖書館 東京市立第九十六圖書館 東京市立第九十七圖書館 東京市立第九十八圖書館 東京市立第九十九圖書館 東京市立第一百圖書館

可認物標郵種三第日七二第年七二第明
 行發回一日每行發日五十二月五年五正大
 號一七五二一第圖氣天

- Isobar 等壓線
- Isotherm 等溫線
- Clear ○ 快晴
- Fair ⊕ 晴
- Cloudy ○ 曇
- Rain ● 雨
- Snow ⊖ 雪
- Fog ⊙ 霧
- Thunderstorm ⊛ 雷雨
- Light wind ○ 軟風 (2-5 m.p.s.)
- Moderate wind ○ 和風 (6-9 m.p.s.)
- Strong wind ○ 疾風 (10-15 m.p.s.)
- Gale ○ 強風 (16-20 m.p.s.)
- Storm ○ 烈風 (21-25 m.p.s.)
- Strong gale ○ 烈風 (26-29 m.p.s.)
- Hurricane ○ 颶風 (30-50 m.p.s.)

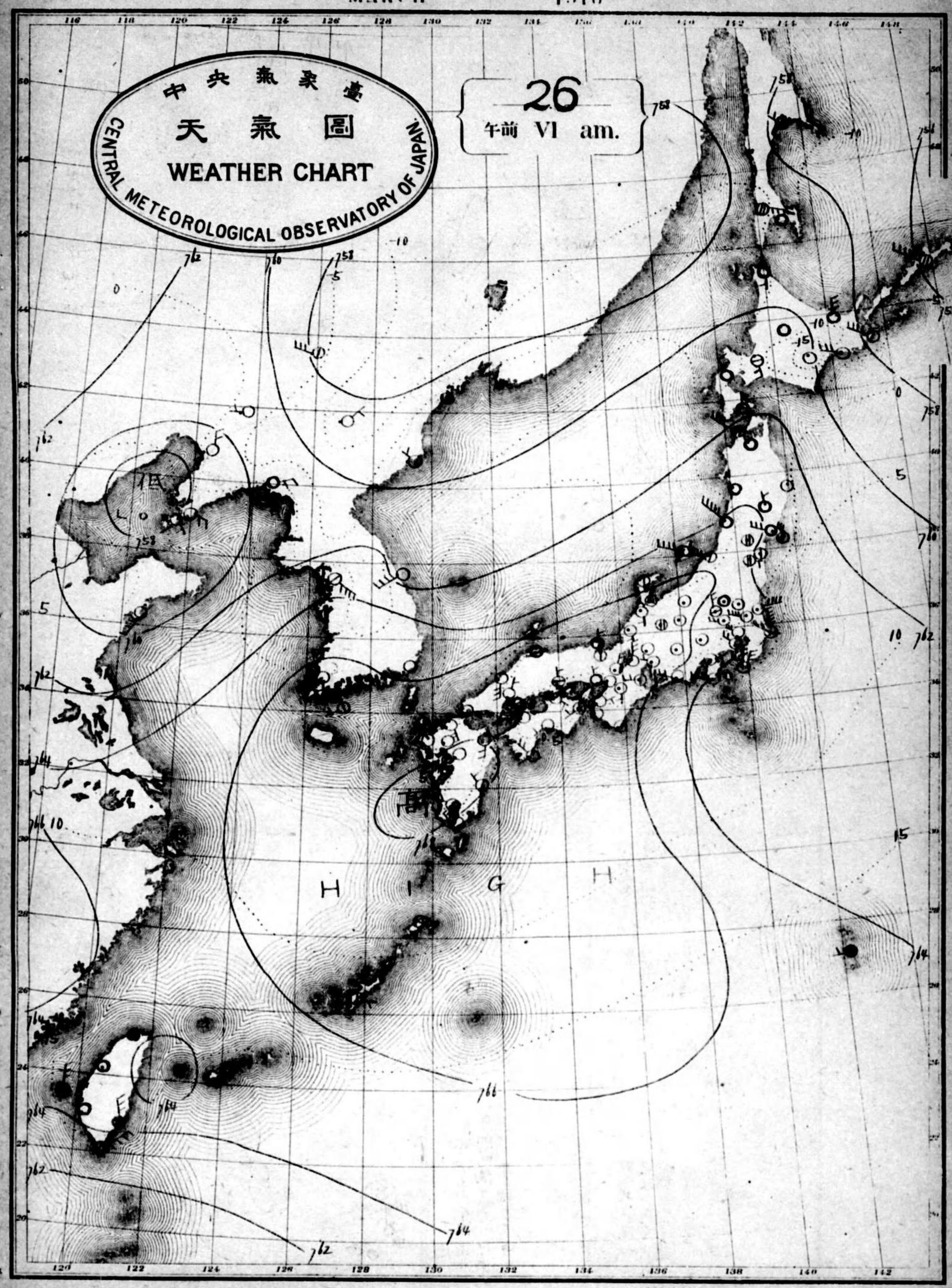


天 氣 概 況
 低氣壓支那北東部... 高氣壓北東部... 風向... 風速... 降水...



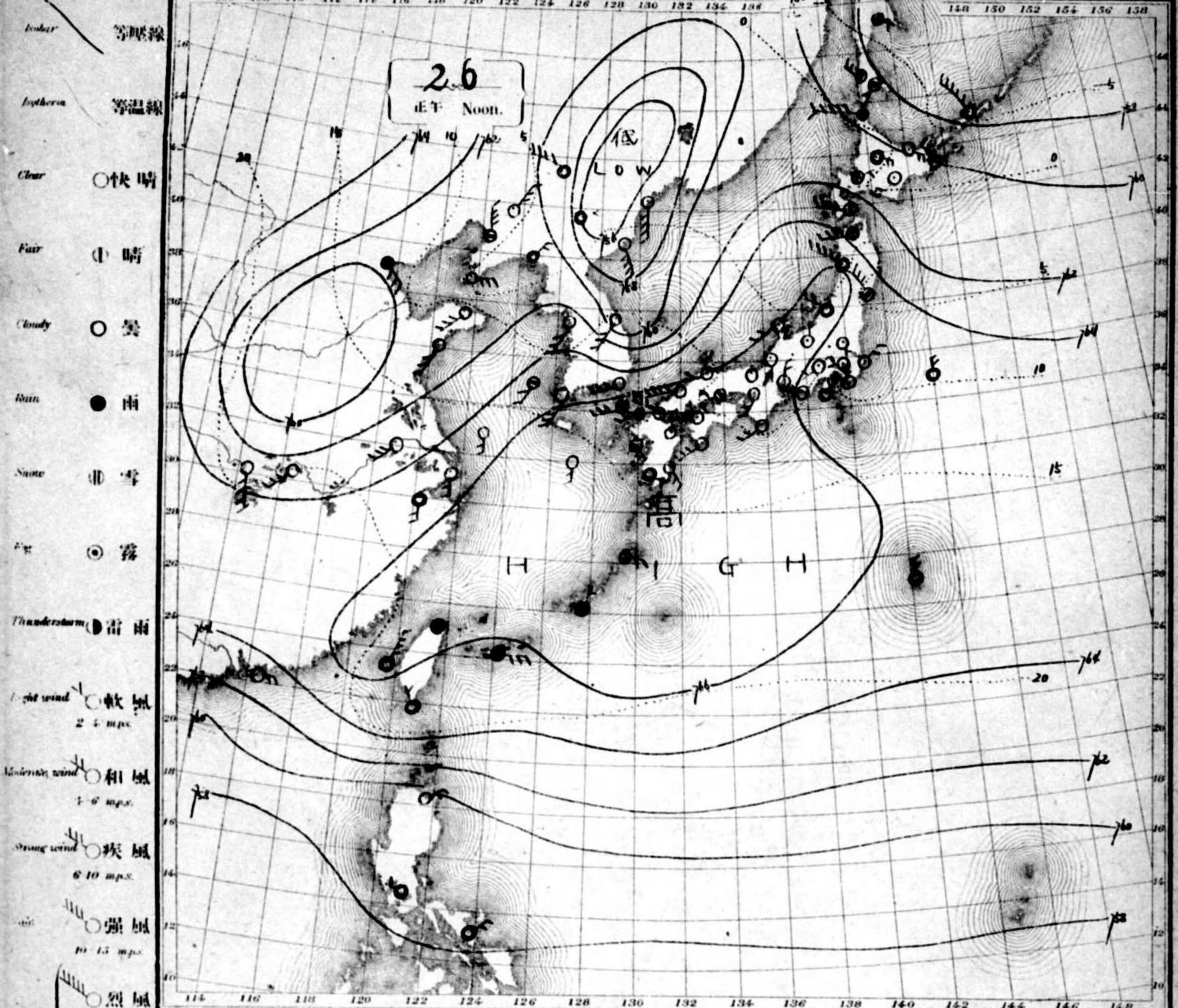
中央氣象臺
 天氣圖
 WEATHER CHART
 CENTRAL METEOROLOGICAL OBSERVATORY OF JAPAN

26
 午前 VI am.

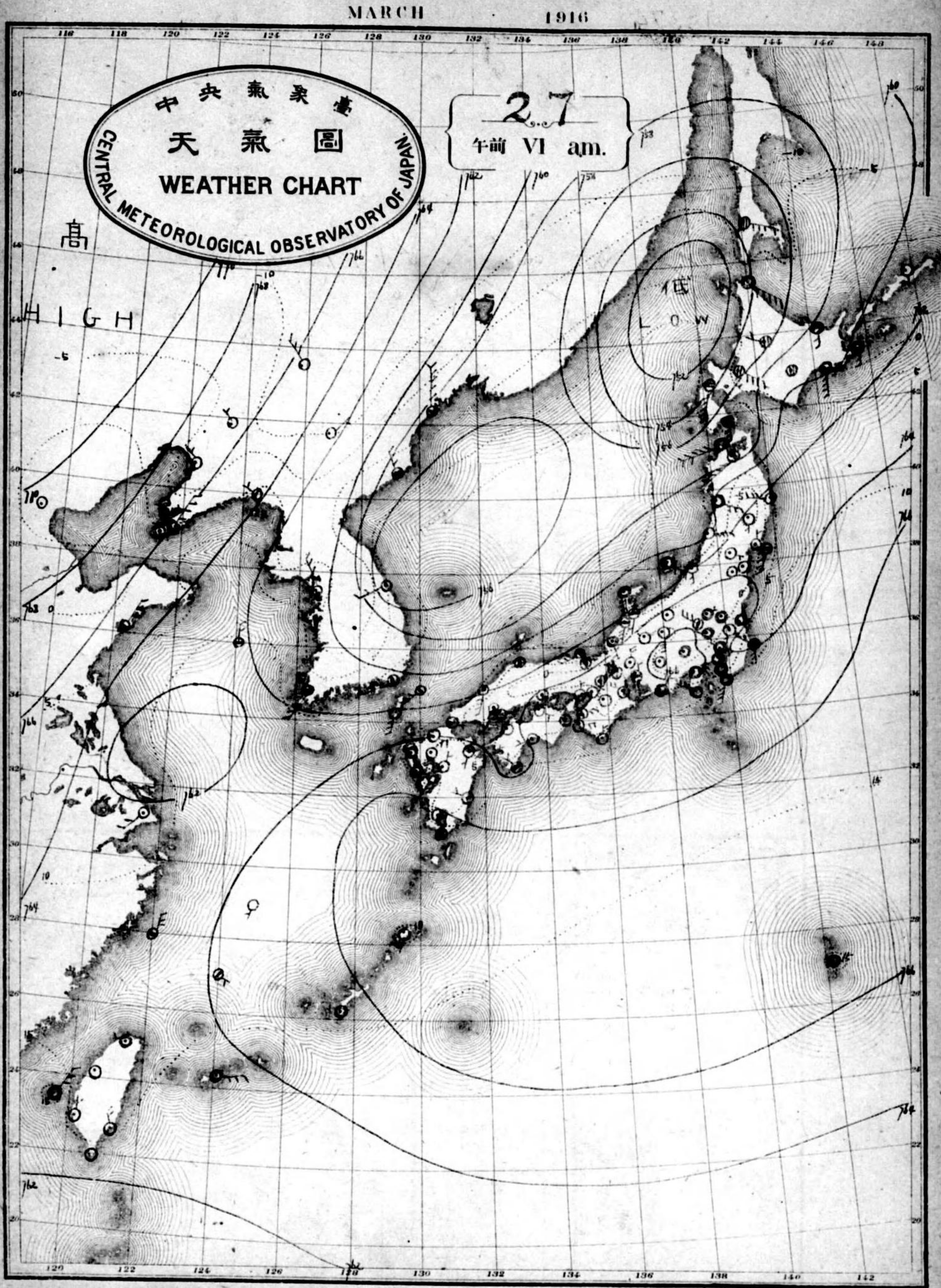


No. 5374

大正五年三月



2.6
正午 Noon.



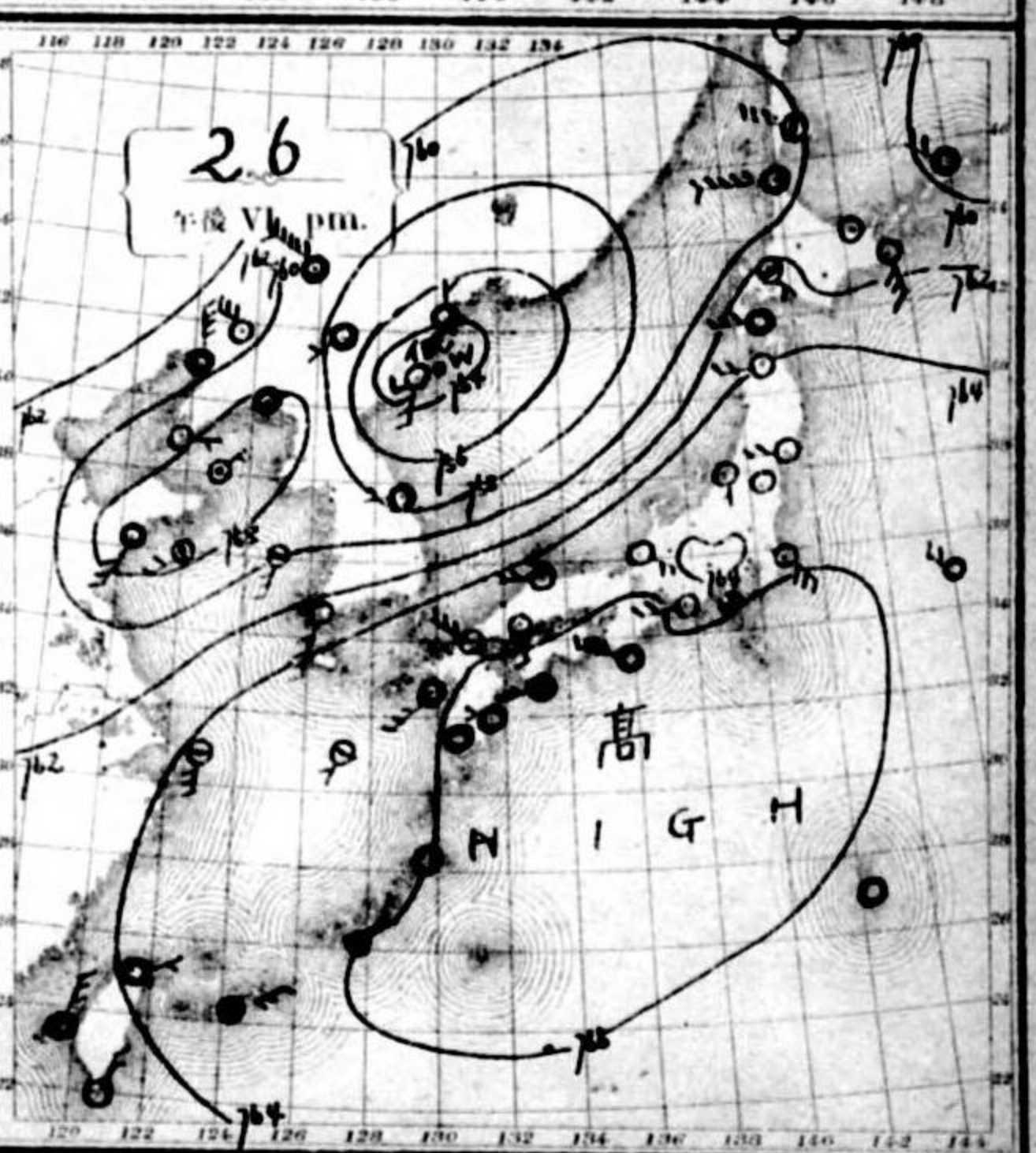
2.7
午前 VI am.

天氣概況

低氣壓本海北部及西部在... 北氣壓七百六十八... 南氣壓七百六十八... 北氣壓七百六十八... 南氣壓七百六十八...

天氣豫報

南四諸島北東風及氣壓... 北氣壓七百六十八... 南氣壓七百六十八... 北氣壓七百六十八... 南氣壓七百六十八...



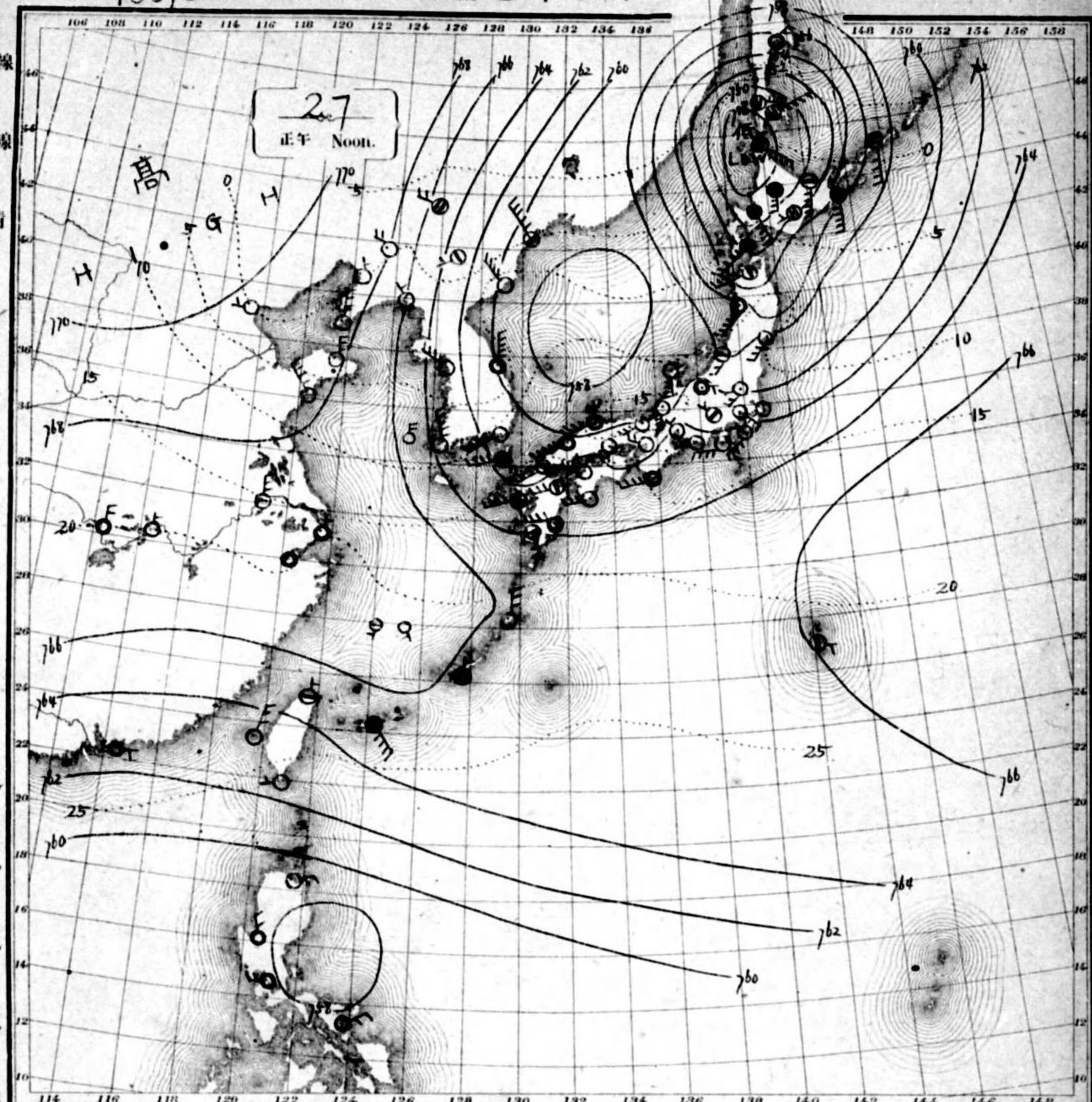
東京市神田區三丁目五日五番地 東京市神田區三丁目五日五番地
東京市神田區三丁目五日五番地 東京市神田區三丁目五日五番地

大正五年三月七日禮拜三 第三種郵便特許
大正五年三月七日禮拜三 第三種郵便特許

NO. 15375

大正五年三月

- Isobar 等壓線
- Isotherm 等溫線
- Clear ○快晴
- Fair □晴
- Cloudy ○曇
- Rain ●雨
- Snow ■雪
- Fog ⊙霧
- Thunderstorm ●雷雨
- Light wind 軟風 (2-4 m.p.s.)
- Moderate wind 和風 (5-9 m.p.s.)
- Strong wind 疾風 (10-15 m.p.s.)
- Gale 強風 (15-20 m.p.s.)
- Storm 烈風 (20-25 m.p.s.)
- Heavy storm 烈風 (25-29 m.p.s.)
- Theriac 颶風 (29-35 m.p.s.)
- Hurricane 颶風 (> 35 m.p.s.)

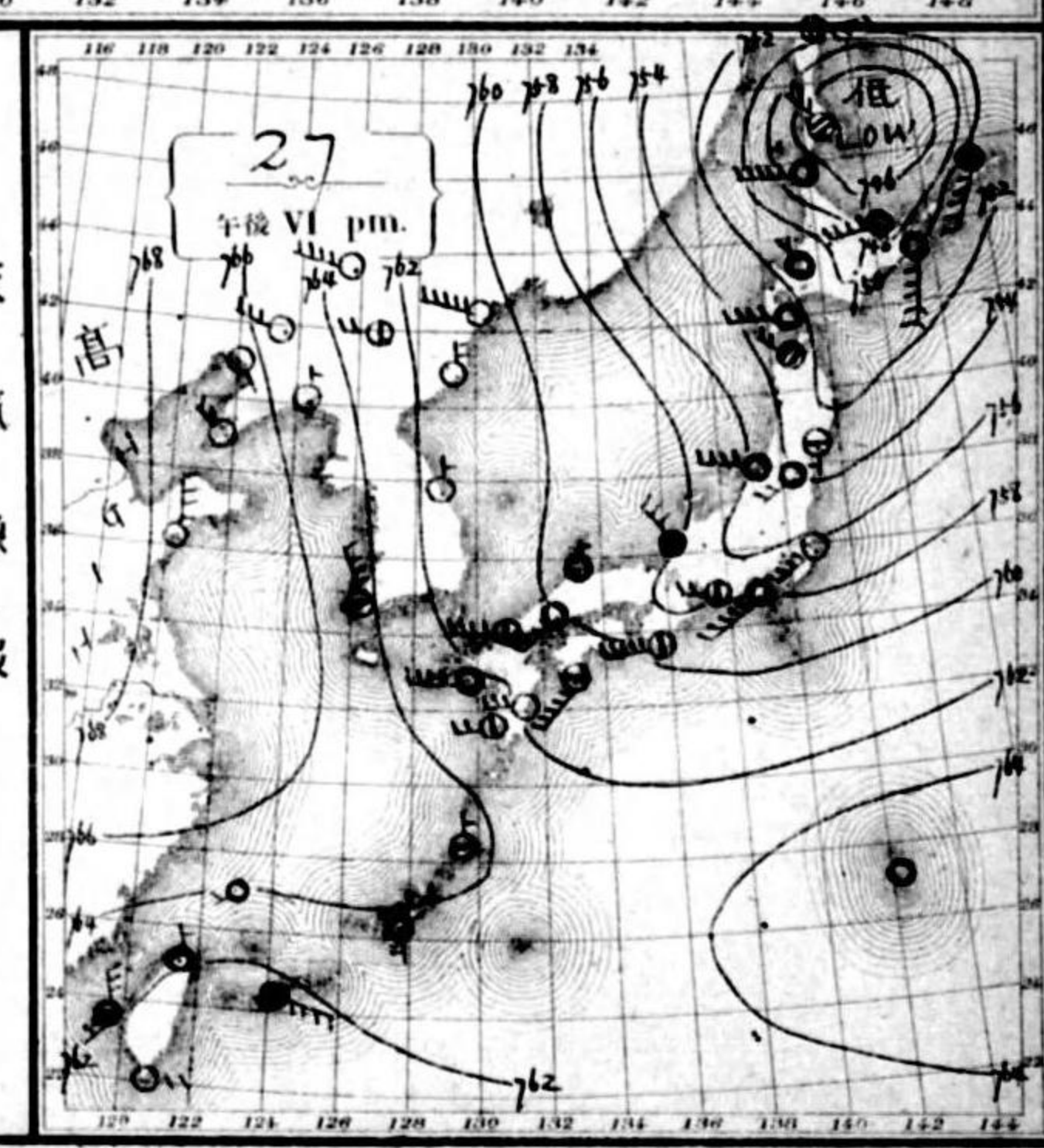


天氣概況

氣壓ハオホクシク海低ク揚子江域ニ高ク西ヨリ東ニ向テ減衰ス而シテ氣層傾斜ハ本邦北西部ニ於テ最モ急ナリ本邦ニハ北西風強ク概シテ本邦全土ニモ東海及東海北西部ニハ天候晴朗ナリ昨日ハ南風吹テ暫時温暖トナリ方今朝ニ至リテ北西風位北西ニ變テ爲シ再々寒氣ヲ催フニ至リ滿洲及朝鮮ニハ快晴ニテ地球及台灣ニハ雨天トナリ

天氣豫報

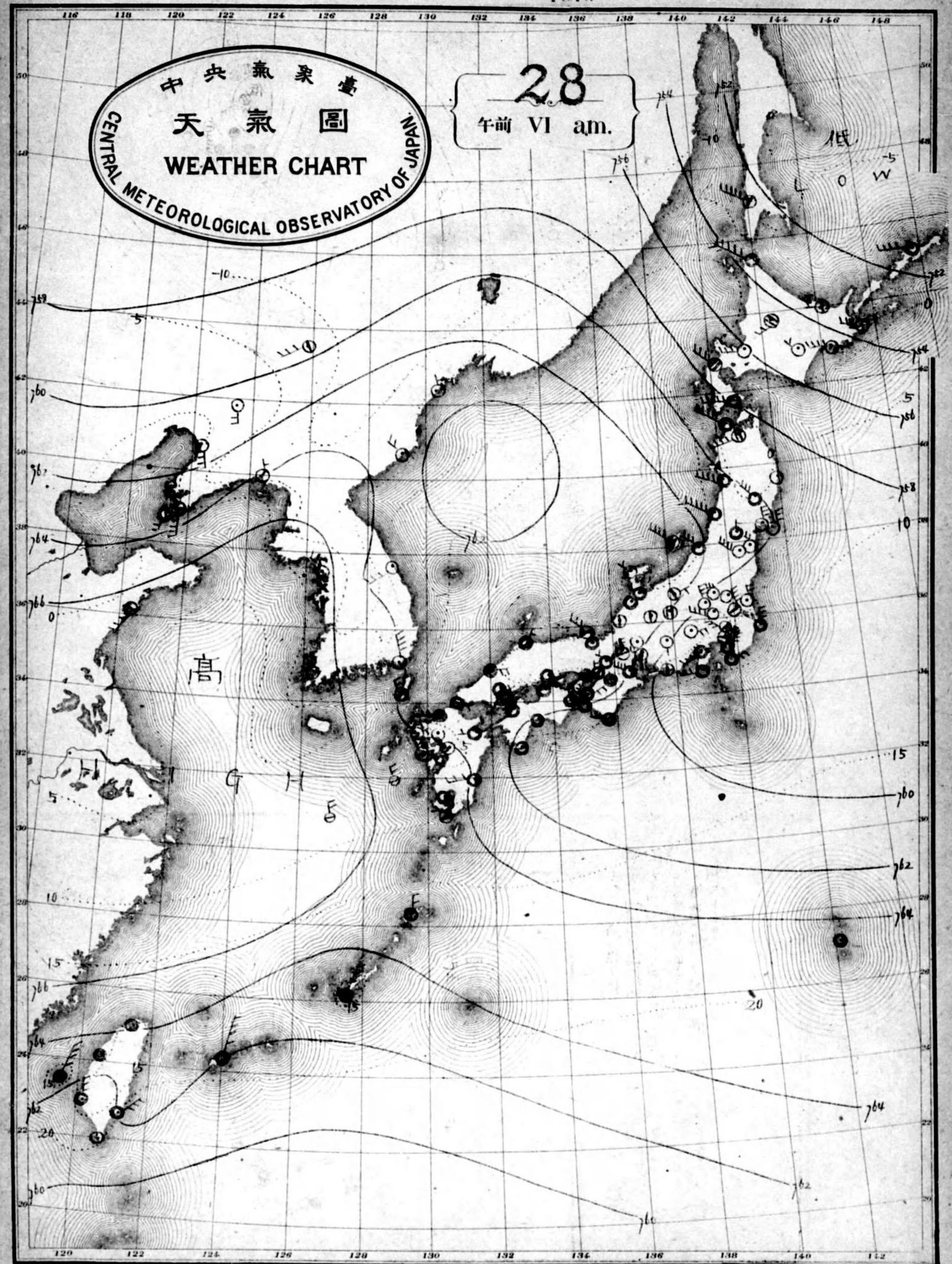
南滿洲島北東風風九州南部南海道南部及瀬戸内北西風晴九州北部山陰道北西風風東海道中山道北西風晴北陸道奥羽西部北西風風由東部北西風晴北海道北西風天候晴



MARCH 1916

中央氣象臺
天氣圖
WEATHER CHART
CENTRAL METEOROLOGICAL OBSERVATORY OF JAPAN

28
午前 VI am.



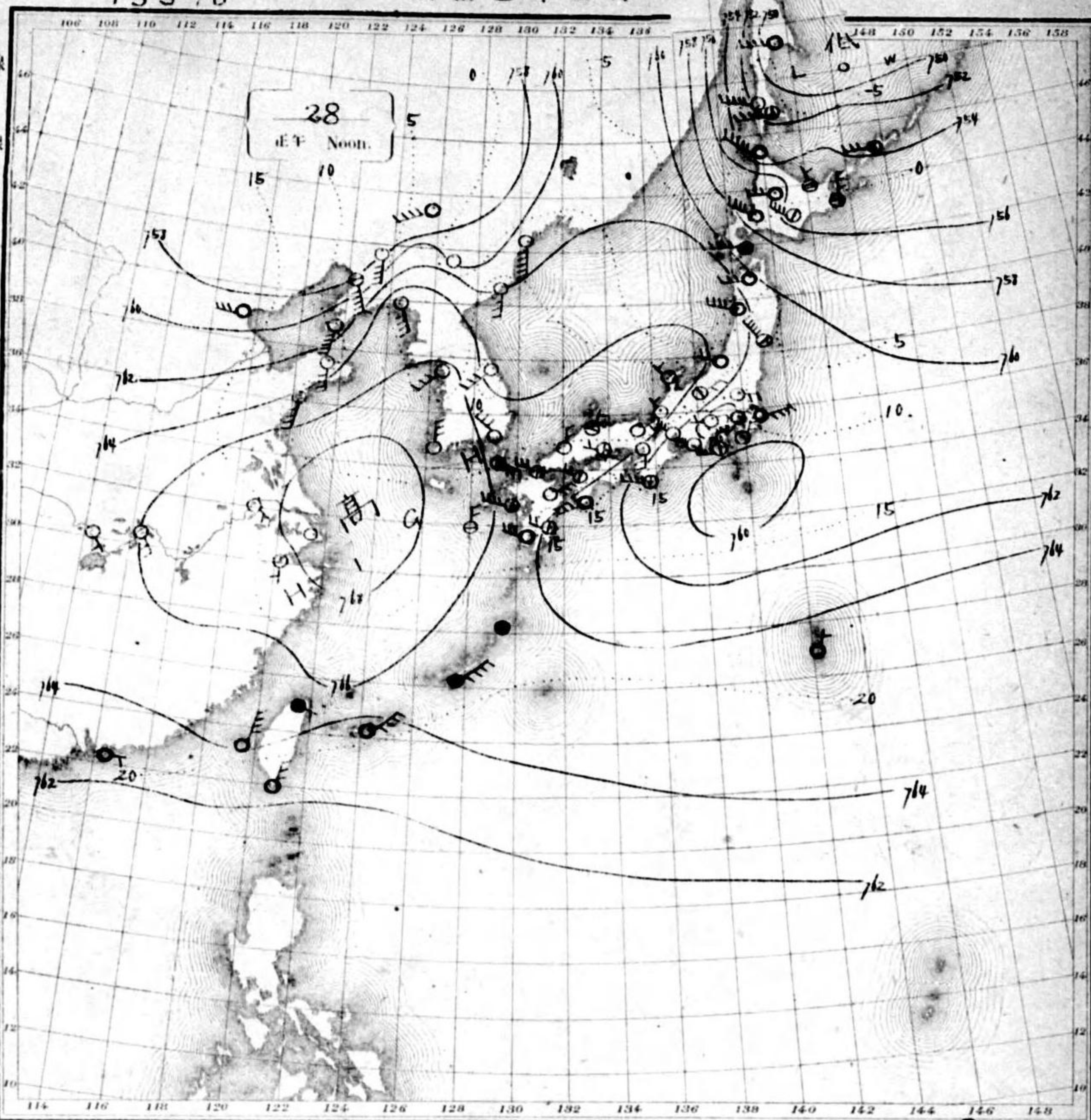
可認物他郵種三第日七月三年七二治明
行發同一日每行發日八十二月三年五正火
號五七三五一第圖氣天

大正五年三月 東京市神田區 東京市神田區 東京市神田區
東京市神田區 東京市神田區 東京市神田區
東京市神田區 東京市神田區 東京市神田區

NO. 15376

大正五年三月

- 等壓線 (Isobar)
- 等溫線 (Isotherm)
- 快晴 (Clear)
- 晴 (Fair)
- 曇 (Cloudy)
- 雨 (Rain)
- 雪 (Snow)
- 霧 (Fog)
- 雷雨 (Thunderstorm)
- 軟風 (Light wind 2-4 m.p.s)
- 和風 (Moderate wind 5-10 m.p.s)
- 疾風 (Strong wind 10-15 m.p.s)
- 強風 (15-20 m.p.s)
- 烈風 (20-25 m.p.s)
- 烈風 (25-30 m.p.s)
- 烈風 (30-35 m.p.s)
- 颶風 (35-40 m.p.s)
- 颶風 (40 m.p.s)



天氣概況

昨日滿洲、日本、朝鮮、中國、南洋、東亞、各埠、均、晴、或、少、雲、氣、候、尚、佳、惟、滿洲、北、部、有、雨、雪、之、兆、且、氣、溫、漸、低、故、宜、加、意、防、禦、寒、疾、也、

天氣豫報

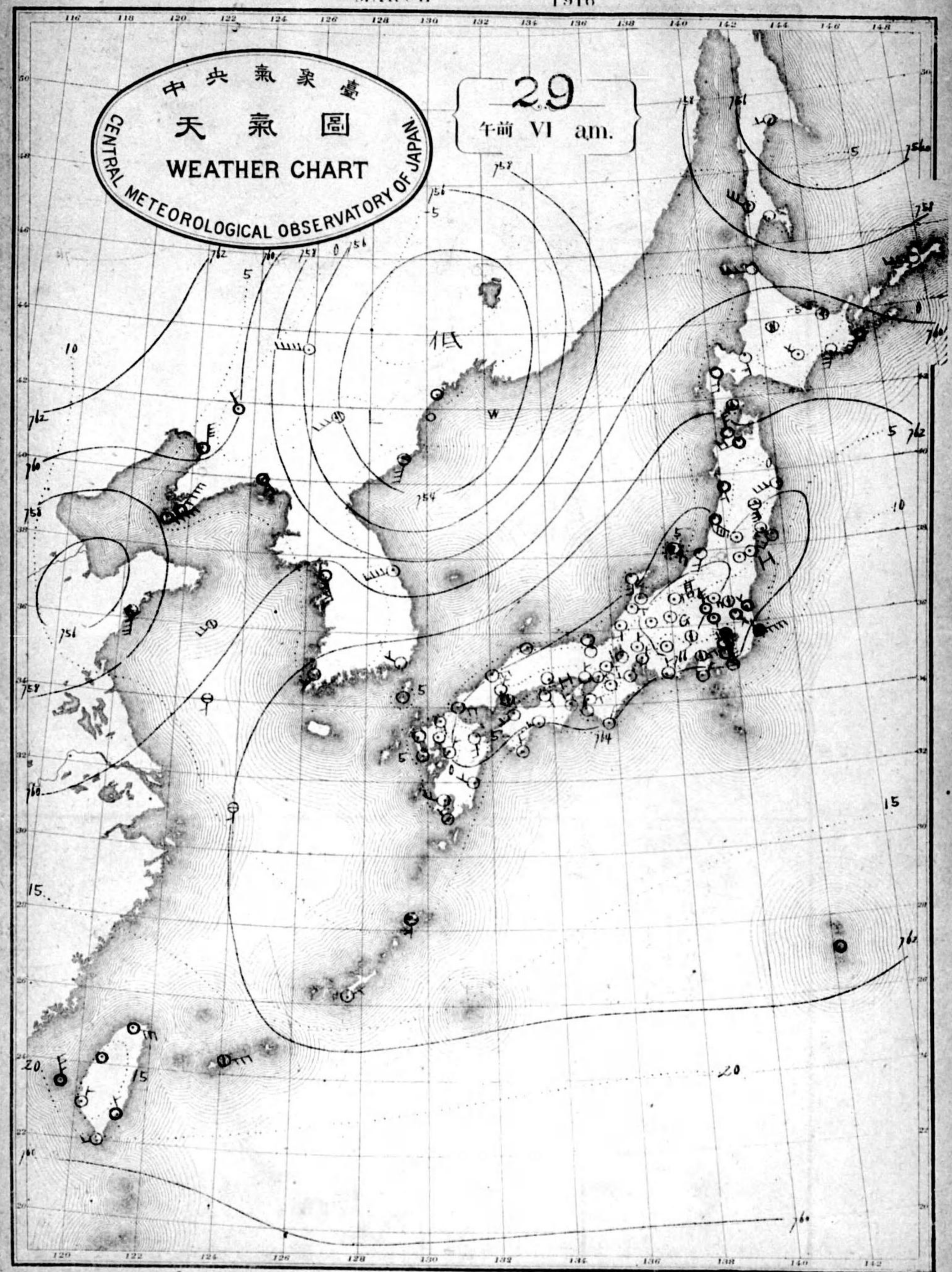
南、西、諸、島、九、州、南、部、南、海、道、南、部、山、東、南、部、均、有、雨、雪、之、兆、且、氣、溫、漸、低、故、宜、加、意、防、禦、寒、疾、也、

28
午後 VI pm.

MARCH 1916

中央氣象臺
天氣圖
WEATHER CHART
CENTRAL METEOROLOGICAL OBSERVATORY OF JAPAN

29
午前 VI am.

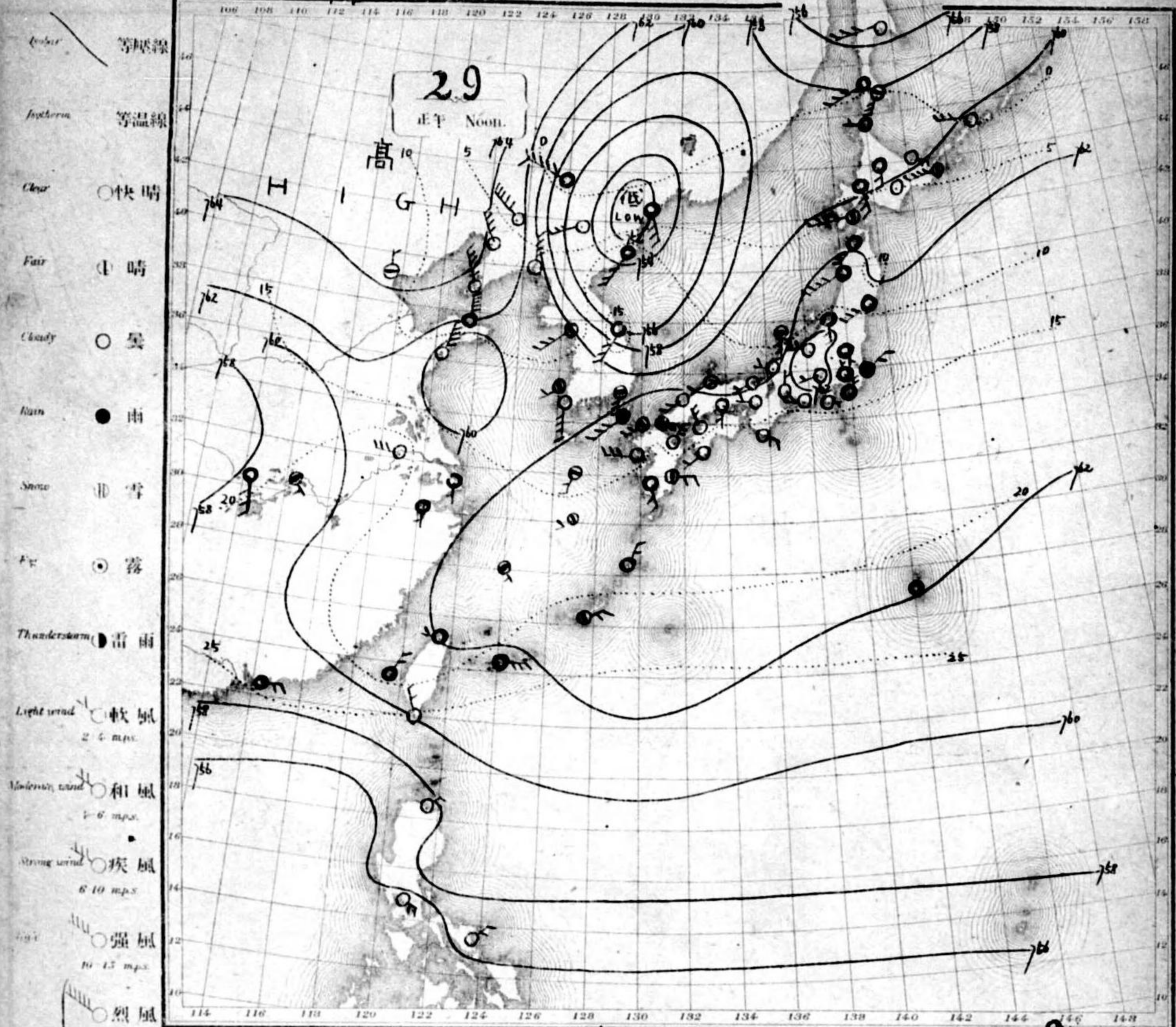


大正五年三月二十八日
中央氣象臺
東京市神田區三田町
電話二二二號

大正五年三月二十七日
中央氣象臺
東京市神田區三田町
電話二二二號

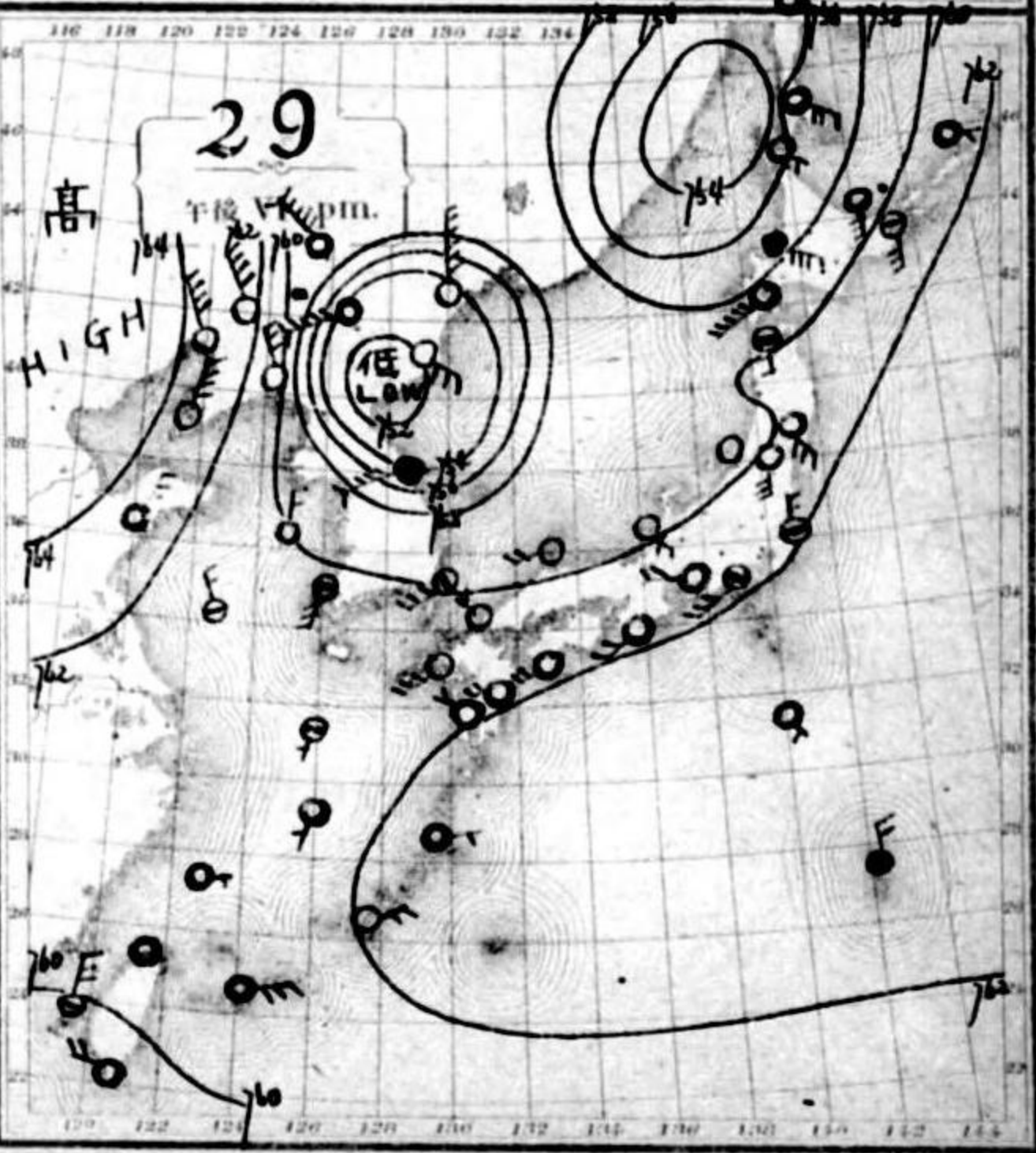
NO. 5377

大正五年三月



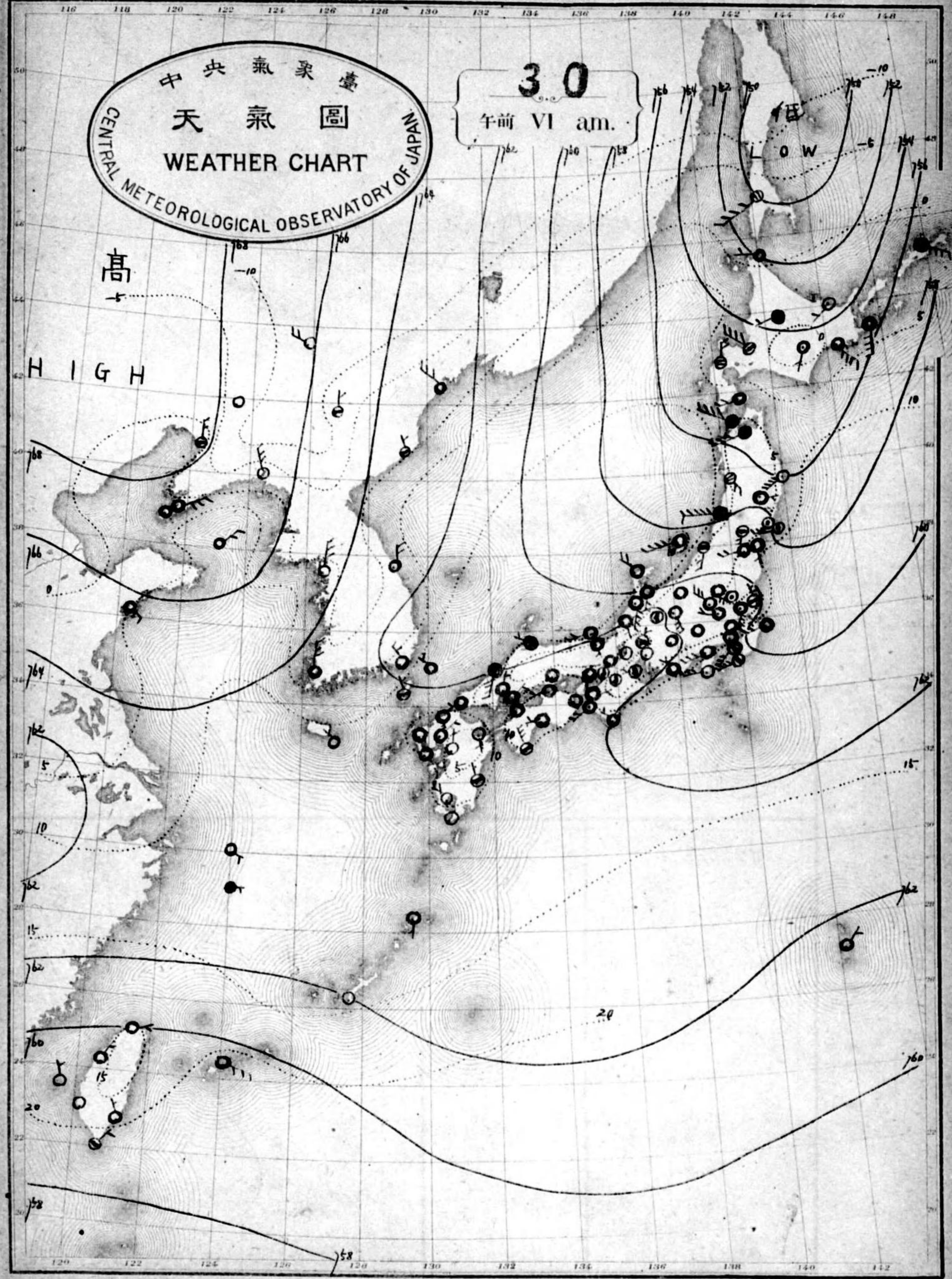
- 等壓線
- 等溫線
- 快晴
- 晴
- 曇
- 雨
- 雪
- 霧
- 雷雨
- 軟風 (2-4 m.p.s.)
- 和風 (5-6 m.p.s.)
- 疾風 (8-10 m.p.s.)
- 強風 (10-15 m.p.s.)
- 烈風 (15-20 m.p.s.)
- 烈風 (20-25 m.p.s.)
- 烈風 (25-30 m.p.s.)
- 颶風 (30-35 m.p.s.)
- 颶風 (35-40 m.p.s.)
- 颶風 (40 m.p.s.)

日本海に低氣壓は北東に急行し、朝鮮天部部に到り此低氣壓
 稍々深層に中心を示度七百四十九となり又揚子江上流域に交
 する低氣壓東進し今朝漢口附近に在り七百七十九を示す而
 高氣壓は家吉と朝鮮北部に在り七百七十九を示す本邦西部ハ
 既不好時七と東部ハ北西風強ク天部部ハ北西風強ク天部部ハ
 概々北西風強ク天部部ハ北西風強ク天部部ハ北西風強ク天部部ハ



大正五年三月二十九日 東京 中央氣象台
 東京 中央氣象台 東京 中央氣象台

MARCH 1916



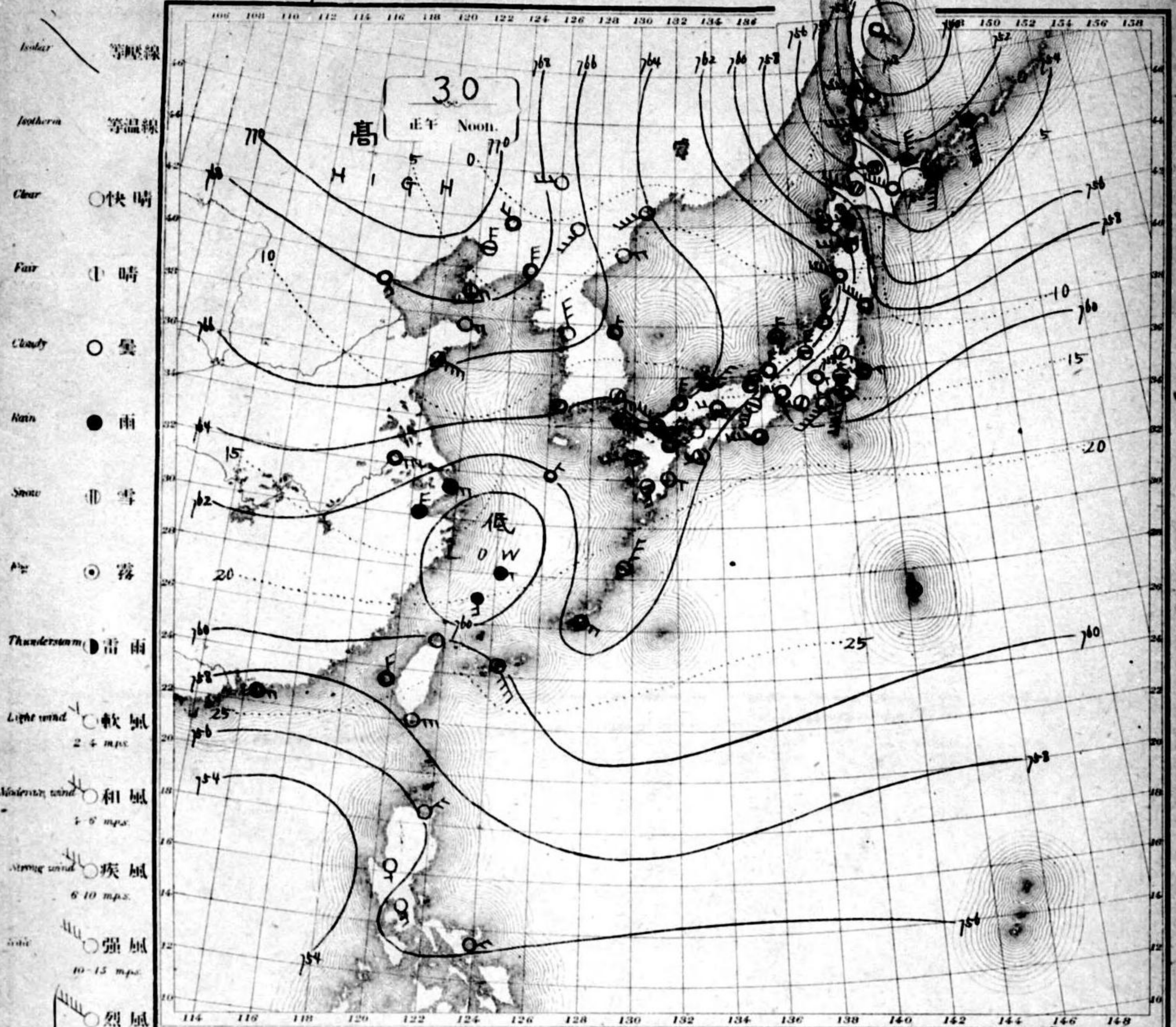
中央氣象台
 天氣圖
 WEATHER CHART
 CENTRAL METEOROLOGICAL OBSERVATORY OF JAPAN

30
 午前 VI am.

可認物他種 一號日七月三十七日
 行發回一日行發日十三日五正大
 號七三五第一圖氣天

NO.15378

大正五年三月



天氣概況

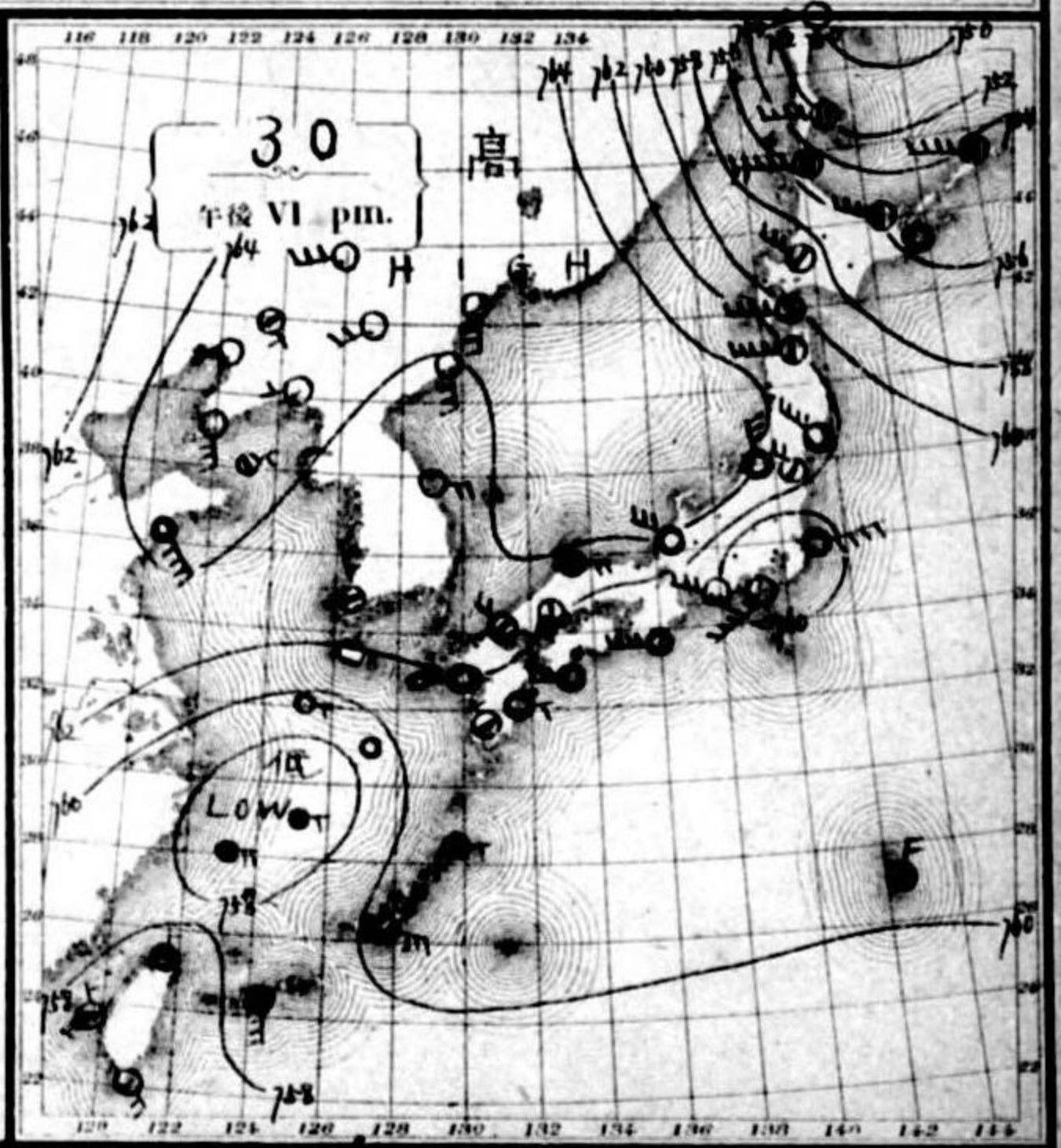
低氣壓支那東海在リテ東北東ニ進行ス而シテ高氣壓東ニ移リ日本海中部ヲ占メテ百六十八粒以上ヲ示ス關東以北ハ概シテ晴シトモ以西ハ概シテ曇天ニシテ八重山群島ニハ雷雨発生セリ

漢洲及朝鮮ニハ概シテ曇天ニシテ樺太及北海道ニハ北西風吹キ風力疾風乃至強風ニ達シ西海岸ニハ暴風天トシテ所少カラス

天氣豫報

南滿洲島北東風暴九州南海道南部嶺戸内及出雲道北北西風雨

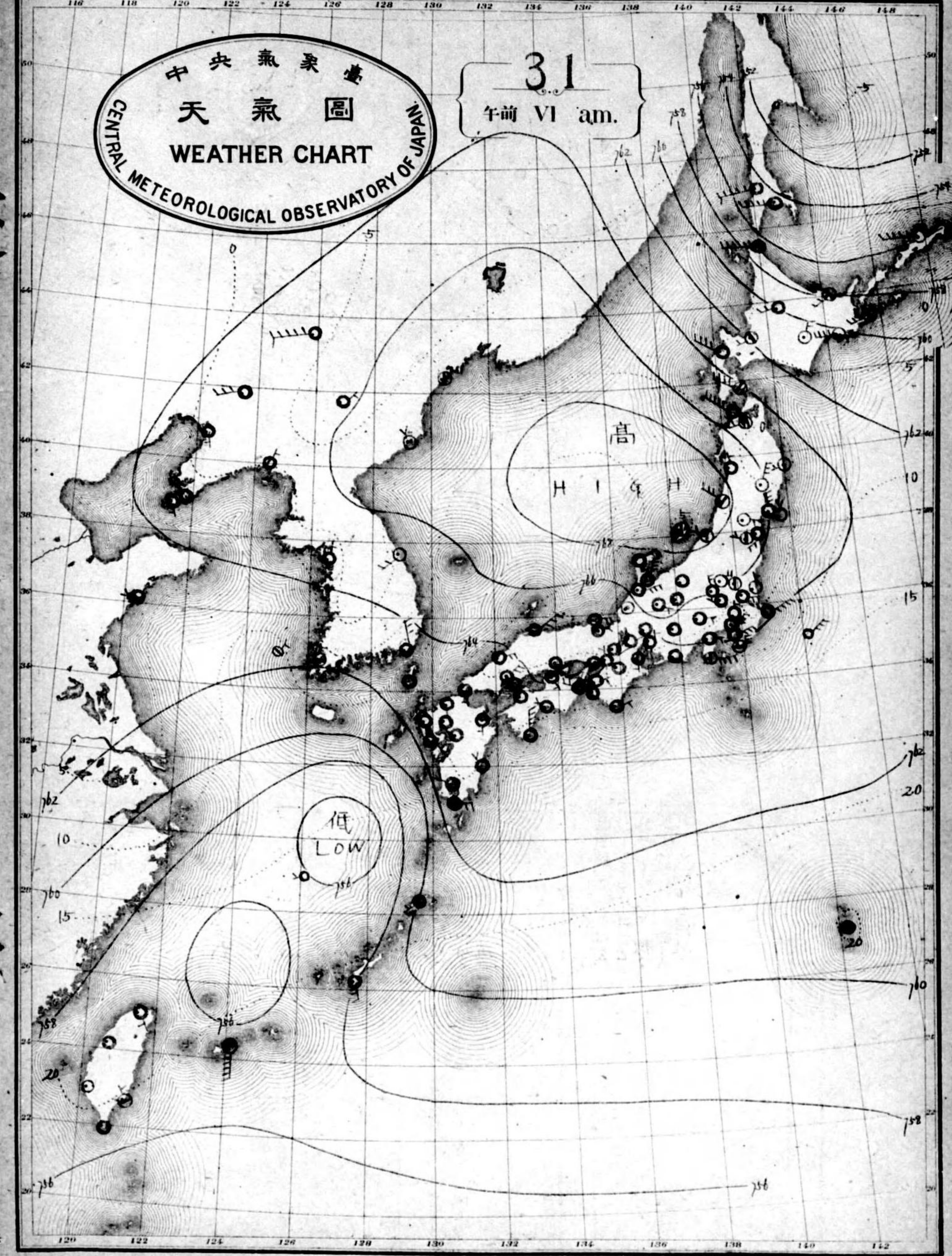
後方等ハ東海道中山道北陸道關東地方ハ北東風雨北海道東部ハ北西風晴北海道西部ハ北西風雪



MARCH 1916

中央氣象臺
天氣圖
CENTRAL METEOROLOGICAL OBSERVATORY OF JAPAN

31 午前 VI am.



141

大正七年三月分

終

