

天氣圖

自大正八年四月
至六月

14.6
213

0 1 2 3 4 5 6 7 8 9 10 11 12 13 14 15

始





大正八年四月分

發行所

大正
11.6.20
製本

| 大正八年四月 | | | | | | | | | | | | 氣象略表 | | | | | | | | | | | |
|--------|------|------|------|------|------|-----|------|------|----|-----|------|------|------|------|-----|------|------|----|----|--|--|--|--|
| 地名 | 氣溫 | | | 平均風速 | 最多風向 | 降水量 | 日照時數 | 日照時% | 地名 | 氣溫 | | | 平均風速 | 最多風向 | 降水量 | 日照時數 | 日照時% | | | | | | |
| | 平均 | 最高 | 最低 | | | | | | | 平均 | 最高 | 最低 | | | | | | | | | | | |
| 恒春 | 24.9 | 29.1 | 21.7 | 59.2 | ESE | 92 | 7 | 85 | 57 | 前橋 | 12.6 | 18.8 | 6.5 | 60.2 | S | 32 | 11 | 61 | 63 | | | | |
| 臺南 | 23.5 | 27.9 | 19.9 | 59.6 | SSW | 122 | 15 | 83 | 32 | 足尾 | 9.0 | 15.5 | 2.0 | 60.4 | E | 76 | 19 | 65 | 47 | | | | |
| 澎湖 | 22.8 | 28.6 | 19.9 | 59.6 | N | 143 | 10 | 83 | 53 | 宇都宮 | 11.9 | 18.4 | 4.7 | 60.1 | S | 113 | 15 | 70 | 47 | | | | |
| 澎湖 | 22.9 | 28.0 | 20.3 | 59.8 | SSE | 156 | 15 | 88 | 48 | 鹿嶋 | 10.5 | 16.0 | 4.6 | 59.8 | SSE | 47 | 15 | 64 | 51 | | | | |
| 澎湖 | 22.3 | 27.3 | 18.8 | 59.7 | SSW | 175 | 16 | 87 | 39 | 鹿嶋 | 11.5 | 17.4 | 6.3 | 61.6 | N | 98 | 13 | 75 | 55 | | | | |
| 臺北 | 20.9 | 25.1 | 17.5 | 60.1 | ESE | 265 | 20 | 86 | 22 | 新寶 | 12.6 | 20.5 | 7.2 | 61.0 | S | 142 | 15 | 72 | 51 | | | | |
| 石碇 | 22.5 | 25.6 | 18.3 | 60.0 | NNE | 126 | 21 | 85 | 40 | 新井 | 12.4 | 18.7 | 6.8 | 61.0 | SW | 112 | 14 | 73 | 55 | | | | |
| 石碇 | 21.1 | 24.8 | 17.4 | 60.5 | NNE | 126 | 23 | 83 | 25 | 金澤 | 11.1 | 16.9 | 6.4 | 60.7 | E | 111 | 15 | 70 | 49 | | | | |
| 名瀨 | 19.0 | 23.0 | 15.4 | 60.9 | SSE | 188 | 21 | 77 | 30 | 伏木 | 10.6 | 16.0 | 5.5 | 61.1 | SW | 104 | 15 | 77 | 42 | | | | |
| 鹿兒島 | 14.9 | 20.7 | 8.7 | 61.3 | WSW | 182 | 14 | 78 | 45 | 新島 | 10.1 | 15.3 | 5.7 | 60.9 | W | 111 | 14 | 73 | 52 | | | | |
| 宮崎 | 15.4 | 21.1 | 10.1 | 61.3 | SW | 162 | 13 | 77 | 45 | 相川 | 9.9 | 14.5 | 5.9 | 60.5 | SE | 140 | 13 | 71 | 51 | | | | |
| 熊本 | 14.1 | 21.2 | 7.9 | 61.3 | SW | 64 | 11 | 74 | 43 | 山形 | 8.6 | 15.0 | 2.8 | 60.4 | S | 75 | 15 | 71 | 52 | | | | |
| 高知 | 14.5 | 20.7 | 9.0 | 61.1 | SW | 207 | 11 | 70 | 55 | 加茂 | 9.3 | 13.8 | 4.9 | 60.7 | SW | 132 | 18 | 74 | 52 | | | | |
| 德島 | 14.5 | 20.1 | 8.9 | 61.4 | SW | 53 | 8 | 67 | 61 | 秋田 | 7.5 | 12.5 | 2.3 | 60.1 | SE | 103 | 17 | 74 | 56 | | | | |
| 和歌山 | 14.3 | 20.9 | 8.8 | 61.9 | E | 171 | 8 | 70 | 55 | 水戸 | 11.8 | 17.7 | 6.5 | 60.1 | ESE | 125 | 13 | 71 | 56 | | | | |
| 津 | 15.3 | 19.2 | 11.8 | 60.7 | W | 207 | 19 | 73 | 65 | 金山 | 9.8 | 15.4 | 4.0 | 60.0 | N | 42 | 14 | 67 | 61 | | | | |
| 大分 | 13.2 | 19.3 | 7.0 | 61.3 | S | 49 | 11 | 76 | 54 | 石巻 | 8.4 | 13.0 | 4.4 | 60.1 | WSW | 14 | 15 | 65 | 69 | | | | |
| 熊本 | 13.2 | 19.7 | 6.7 | 61.3 | SW | 28 | 12 | 70 | 58 | 宮古 | 7.7 | 14.2 | 1.8 | 60.0 | S | 54 | 18 | 72 | 49 | | | | |
| 鹿兒島 | 13.3 | 18.7 | 8.0 | 61.0 | WSW | 44 | 9 | 72 | 59 | 青森 | 8.5 | 15.3 | 2.5 | 59.1 | W | 37 | 12 | 67 | 58 | | | | |
| 鹿兒島 | 13.3 | 19.5 | 6.9 | 61.1 | NNE | 110 | 12 | 70 | 51 | 青森 | 6.6 | 11.6 | 1.7 | 59.4 | WSW | 40 | 18 | 72 | 44 | | | | |
| 岡山 | 12.5 | 19.4 | 7.4 | 60.9 | NNE | 50 | 6 | 69 | 60 | 函館 | 6.3 | 10.1 | 2.0 | 59.0 | WSW | 55 | 11 | 69 | 55 | | | | |
| 神戶 | 13.7 | 19.2 | 8.9 | 61.1 | S | 73 | 10 | 65 | 56 | 函館 | 4.8 | 8.1 | 1.8 | 58.3 | S | 65 | 15 | 74 | 43 | | | | |
| 大阪 | 13.8 | 19.0 | 8.8 | 61.1 | NNE | 105 | 9 | 70 | 59 | 札幌 | 4.9 | 10.2 | -0.4 | 58.0 | NW | 41 | 14 | 75 | 52 | | | | |
| 京都 | 12.7 | 20.7 | 5.6 | 61.2 | SW | 109 | 13 | 70 | 59 | 旭川 | 2.2 | 7.6 | -3.0 | 58.4 | W | 41 | 16 | 78 | 38 | | | | |
| 八木 | 12.8 | 19.8 | 6.5 | 61.2 | S | 122 | 19 | 77 | 56 | 帯広 | 4.2 | 8.9 | -1.0 | 58.2 | SSE | 36 | 14 | 72 | 59 | | | | |
| 長崎 | 14.3 | 19.1 | 10.2 | 61.3 | SW | 108 | 13 | 68 | 49 | 網走 | 2.9 | 7.2 | -0.7 | 57.8 | WSW | 46 | 12 | 70 | 44 | | | | |
| 佐賀 | 13.4 | 19.6 | 6.4 | 61.1 | SE | 65 | 11 | 74 | 59 | 釧路 | 2.7 | 7.2 | -0.7 | 58.4 | SSE | 33 | 15 | 82 | 46 | | | | |
| 原 | 14.0 | 19.3 | 9.1 | 61.0 | SW | 151 | 13 | 69 | 54 | 樺太 | 2.4 | 6.1 | -0.5 | 58.2 | SE | 71 | 13 | 84 | 48 | | | | |
| 下關 | 13.6 | 18.3 | 9.8 | 61.1 | E | 66 | 13 | 70 | 52 | 大泊 | 0.5 | 4.1 | -2.5 | 57.8 | W | 101 | 19 | 85 | 35 | | | | |
| 濱田 | 13.1 | 17.9 | 8.1 | 60.9 | ESE | 85 | 13 | 66 | 50 | 大泊 | 0.9 | 4.7 | -2.3 | 57.6 | ESE | 62 | 15 | 82 | 40 | | | | |
| 津 | 12.8 | 18.0 | 7.3 | 61.2 | SW | 89 | 14 | 78 | 57 | 大泊 | 1.2 | 4.7 | -1.7 | 57.4 | SE | 50 | 18 | 78 | 30 | | | | |
| 宮津 | 12.1 | 17.9 | 5.8 | 61.2 | SW | 79 | 12 | 75 | 47 | 香山 | -0.3 | 2.8 | -3.9 | 58.0 | N | 39 | 15 | 86 | 37 | | | | |
| 津 | 13.0 | 18.3 | 8.0 | 60.9 | WSW | 96 | 9 | 70 | 59 | 山本 | 13.1 | 18.7 | 8.6 | 60.8 | SW | 165 | 10 | 63 | 67 | | | | |
| 津 | 13.1 | 18.8 | 7.6 | 61.0 | SW | 207 | 12 | 70 | 60 | 木浦 | 12.1 | 17.9 | 7.4 | 60.8 | NSW | 57 | 11 | 71 | 63 | | | | |
| 名古屋 | 13.7 | 19.7 | 7.9 | 61.0 | SW | 177 | 8 | 69 | 60 | 仁川 | 9.2 | 14.8 | 5.1 | 61.0 | W | 52 | 9 | 67 | 68 | | | | |
| 津 | 14.3 | 18.4 | 9.9 | 60.5 | W | 226 | 11 | 69 | 58 | 江陵 | 11.5 | 17.2 | 5.4 | 59.1 | SW | 35 | 8 | 61 | 66 | | | | |
| 津 | 14.7 | 20.1 | 9.2 | 60.0 | ESE | 112 | 11 | 70 | 58 | 元山 | 9.3 | 14.0 | 4.6 | 59.6 | WSW | 77 | 11 | 67 | 68 | | | | |
| 津 | 14.0 | 18.6 | 9.5 | 60.1 | SSW | 93 | 10 | 70 | 57 | 城津 | 7.1 | 12.6 | 2.2 | 58.5 | SW | 28 | 6 | 65 | 72 | | | | |
| 東京 | 13.4 | 18.6 | 8.2 | 60.0 | S | 54 | 11 | 68 | 55 | 城津 | 5.5 | 9.9 | 1.6 | 58.3 | SSE | 41 | 7 | 62 | 53 | | | | |
| 東京 | 13.4 | 18.6 | 8.2 | 60.0 | S | 54 | 11 | 68 | 55 | 中江 | 5.3 | 12.5 | -1.0 | 58.1 | WSW | 29 | 15 | 61 | 47 | | | | |
| 熊谷 | 12.8 | 19.2 | 6.8 | 60.0 | S | 26 | 9 | 65 | 57 | 中江 | 7.3 | 12.3 | 2.6 | 60.4 | SW | 53 | 8 | 67 | 57 | | | | |
| 熊谷 | 13.8 | 17.1 | 10.7 | 60.3 | SSW | 96 | 13 | 77 | 55 | 大連 | 9.2 | 14.3 | 5.4 | 59.9 | S | 33 | 6 | 55 | 67 | | | | |
| 八丈島 | 16.5 | 19.8 | 13.0 | 60.7 | W | 117 | 14 | 60 | 57 | 大連 | 8.9 | 14.5 | 5.5 | 59.8 | SE | 35 | 4 | 58 | 68 | | | | |
| 八丈島 | 20.3 | 23.3 | 17.6 | 61.3 | ESE | 188 | 16 | 78 | 39 | 大連 | 8.8 | 14.9 | 2.1 | 59.7 | ESE | 6 | 4 | 53 | 65 | | | | |
| 八丈島 | 8.1 | 13.8 | 4.2 | 60.5 | SSW | 86 | 12 | 81 | 52 | 奉天 | 4.7 | 11.0 | -1.5 | 57.5 | W | 19 | 6 | 54 | 51 | | | | |
| 高山 | 8.9 | 16.0 | 2.0 | 61.7 | S | 124 | 18 | 71 | 47 | 奉天 | 10.5 | 15.2 | 7.1 | 60.8 | SE | 6 | 4 | 53 | 65 | | | | |
| 飯田 | 11.5 | 18.8 | 4.7 | 60.8 | SW | 173 | 16 | 65 | 63 | 奉天 | 17.1 | 23.3 | 11.1 | 60.3 | SW | 11 | 3 | 37 | 64 | | | | |
| 松本 | 9.7 | 17.1 | 3.0 | 60.6 | S | 58 | 13 | 69 | 55 | | | | | | | | | | | | | | |
| 長野 | 9.9 | 17.0 | 3.6 | 60.6 | W | 73 | 16 | 63 | 60 | | | | | | | | | | | | | | |
| 甲府 | 14.0 | 21.0 | 7.3 | 59.7 | NSW | 34 | 8 | 64 | 63 | | | | | | | | | | | | | | |

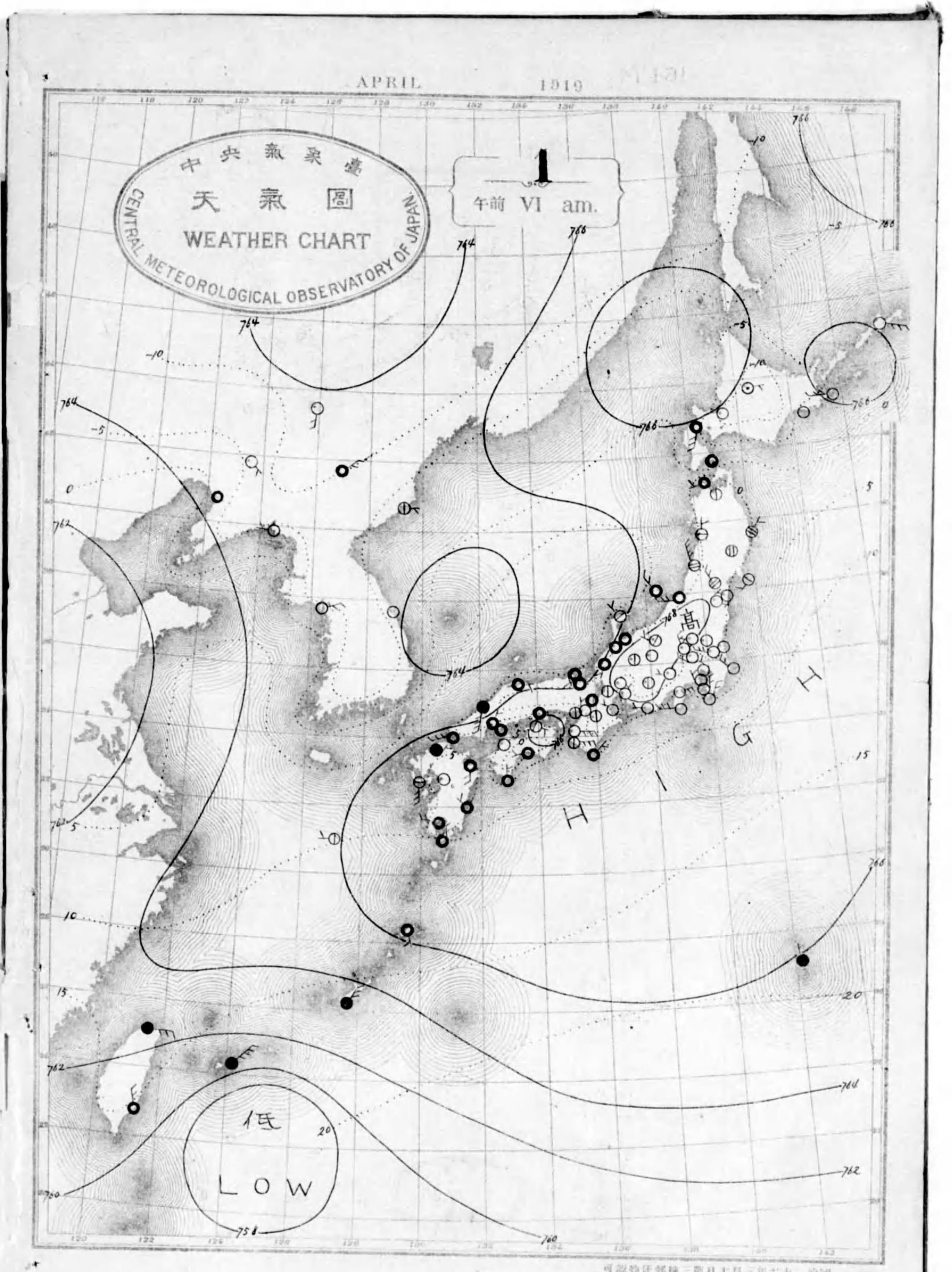
明治三十七年三月七日
第三種郵便物認可

大正八年五月五日
天氣圖第一六五〇八號附錄

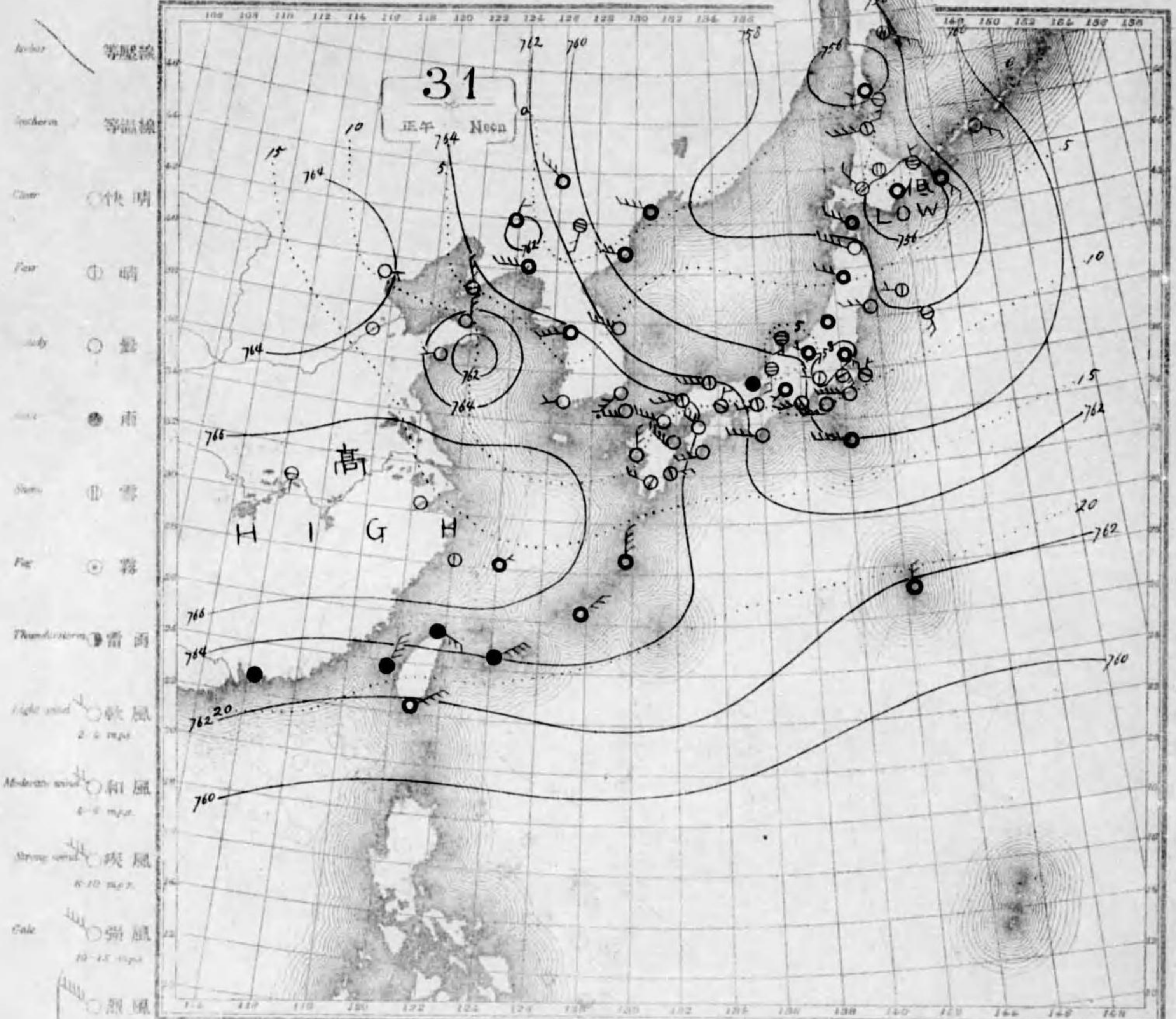
總代理官町一番地

發行人

中央氣象臺

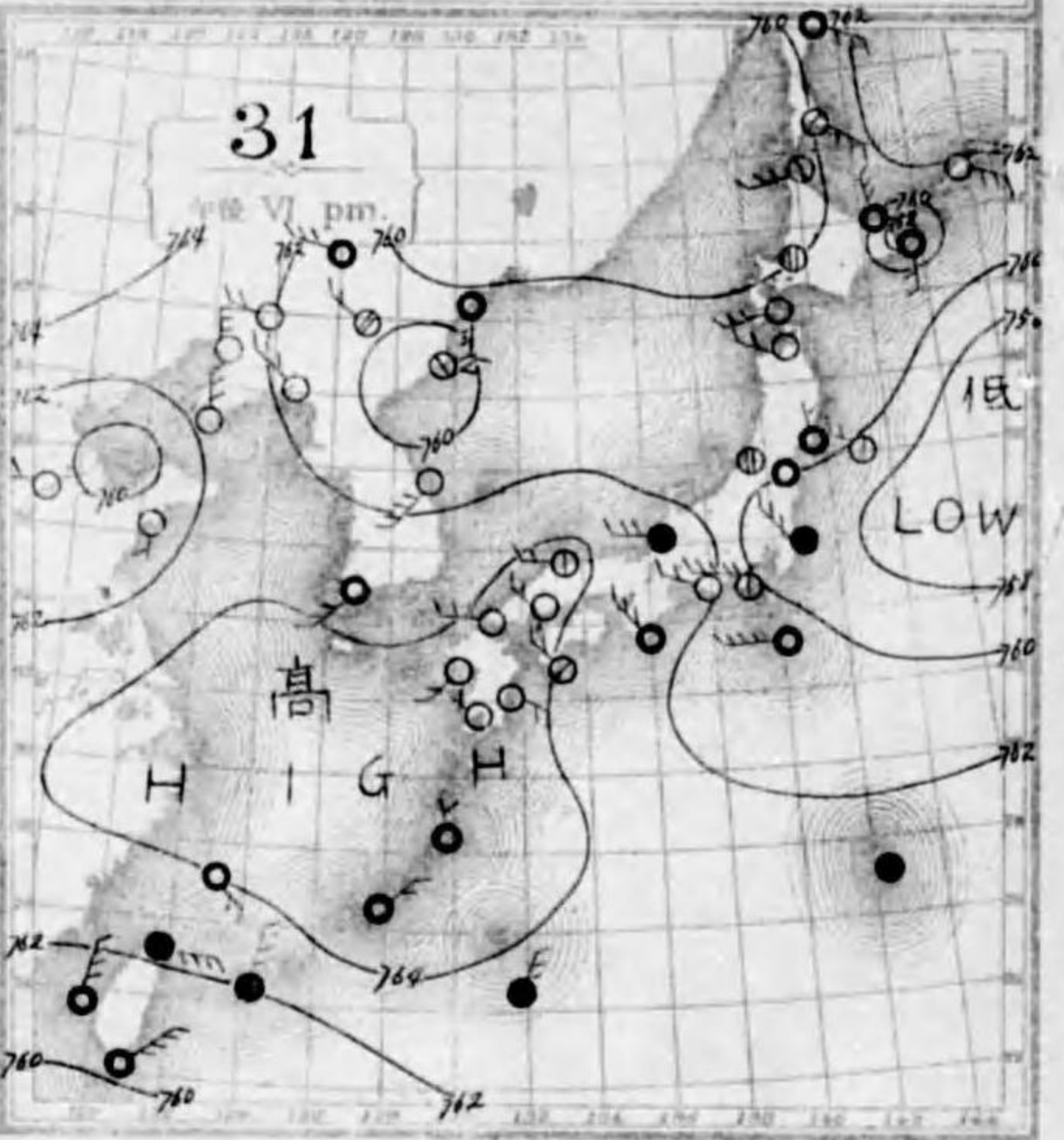


可閱物區郵種三第日七月三年七十一治明
行發同一日每行發日一月四年八正大
號四七四六一第圖氣天



天氣概況
 新低氣壓在太平洋上顯出，北東進行，而高氣壓在東亞，移向本邦西部，與羽方面，擴張之，與羽地方，降雪，其他地方，天氣晴朗，九毛山陰道方面，南風吹，雲天所，甚カシ。

天氣豫報
 本邦諸島，北東風雨九州，南海道，南部，瀬戸内山陰道，北東風，天氣，悪ク，北東海道，中山道，北東風，晴後，曇雨，模樣，北陸道，真羽，北東風，晴後，曇雨，北海道，南東風，晴。



NO. 16475

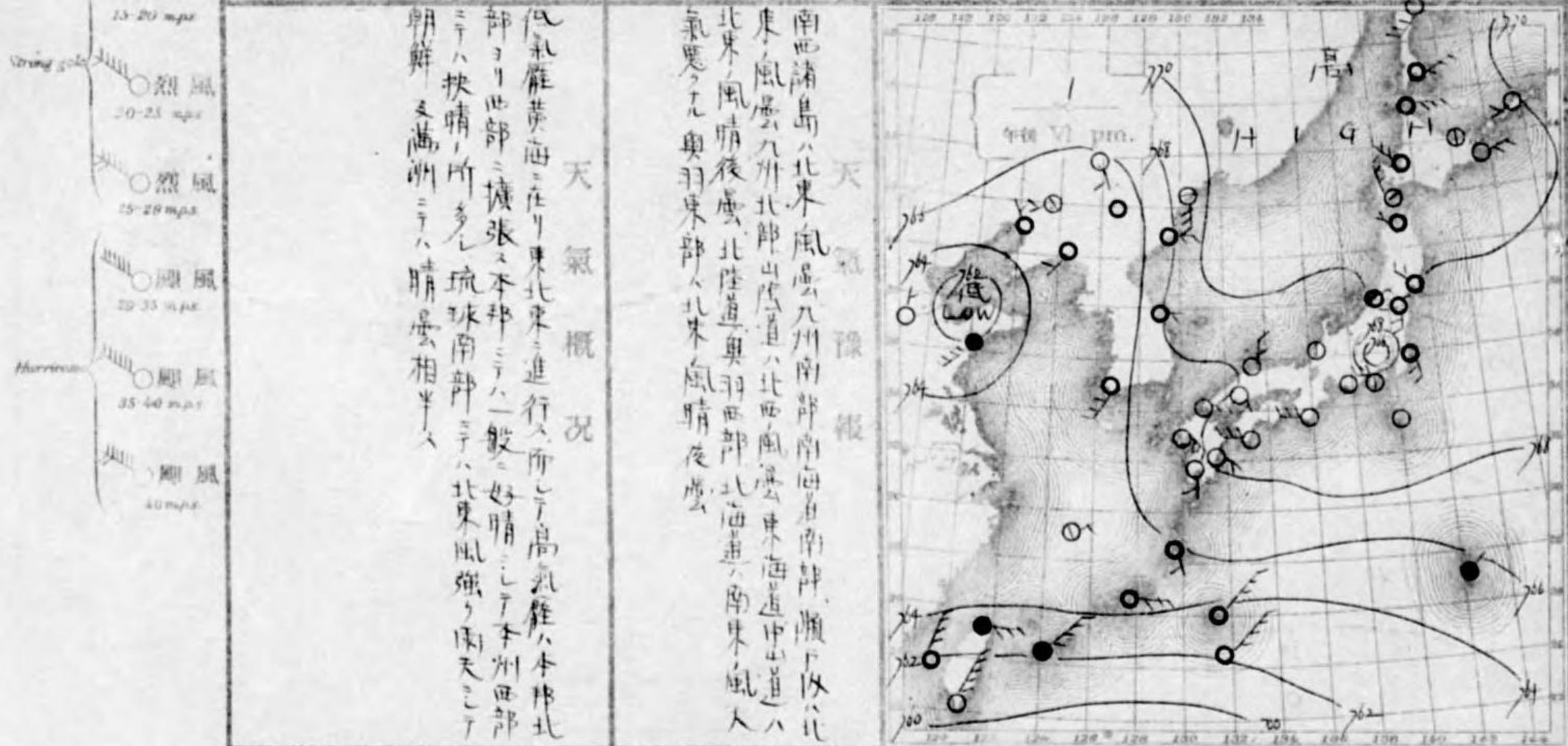
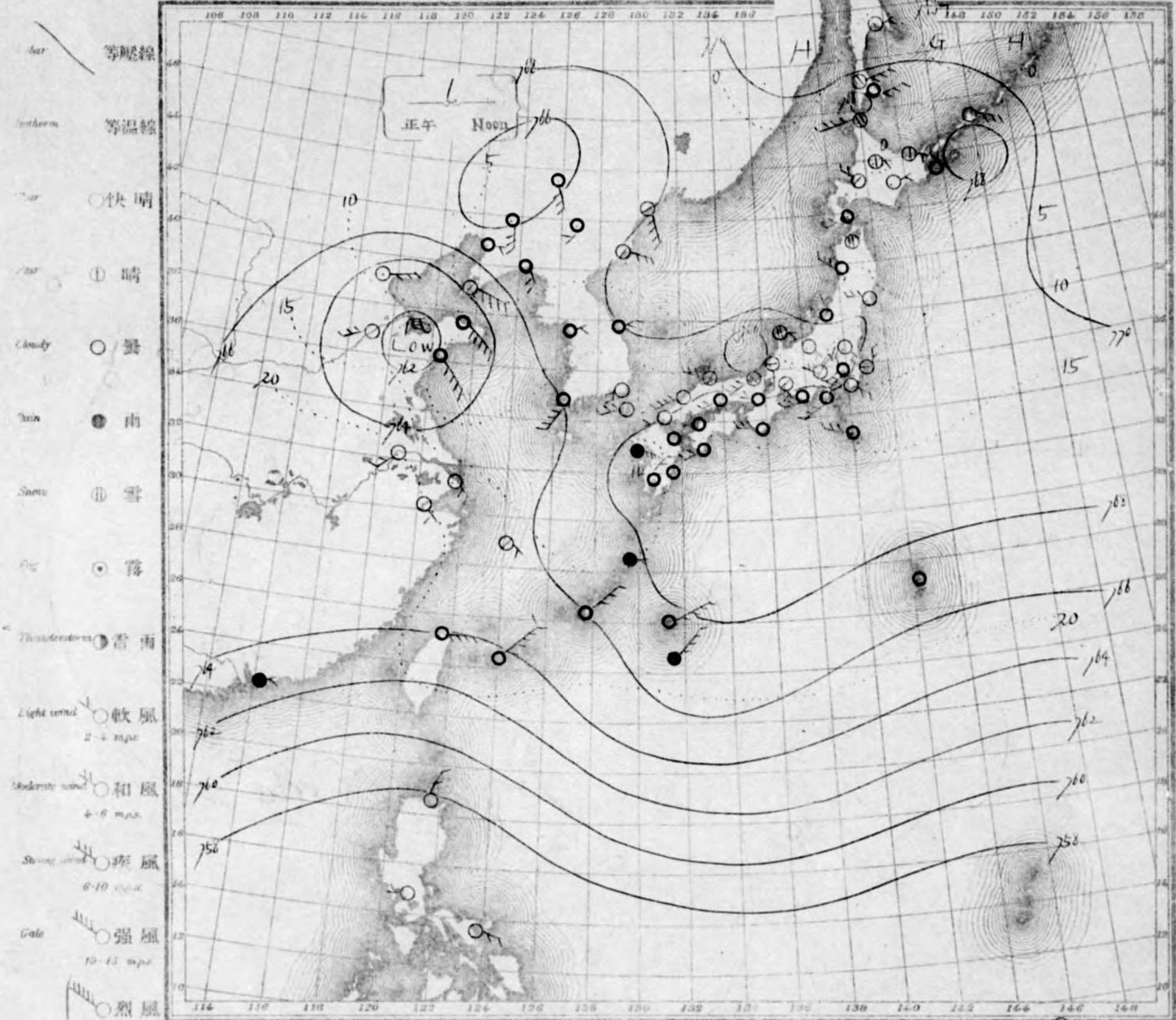
大正八年四月

APRIL

1919

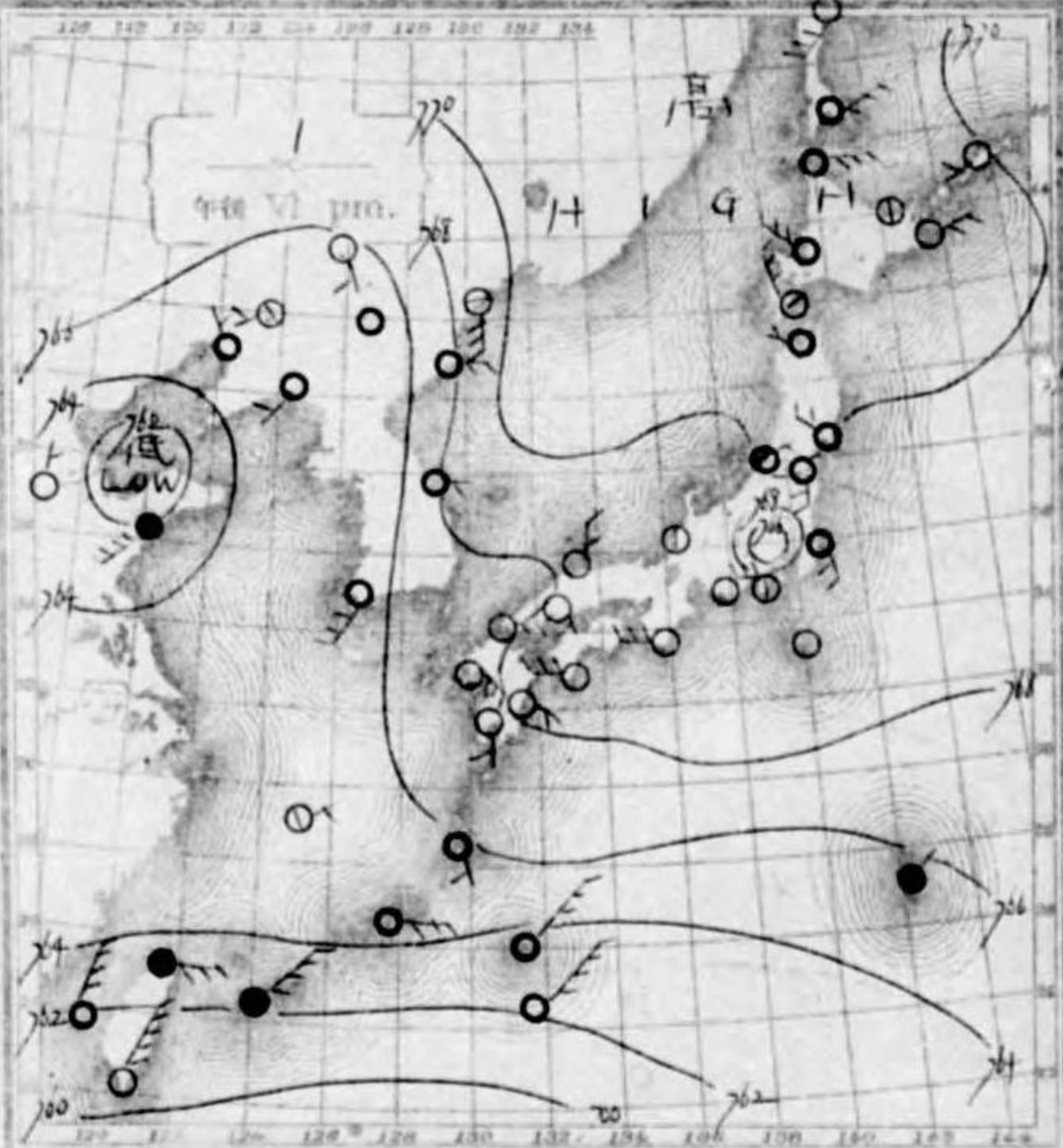
中央氣象臺
天氣圖
CENTRAL METEOROLOGICAL OBSERVATORY OF JAPAN
WEATHER CHART

2
午前 VI am.

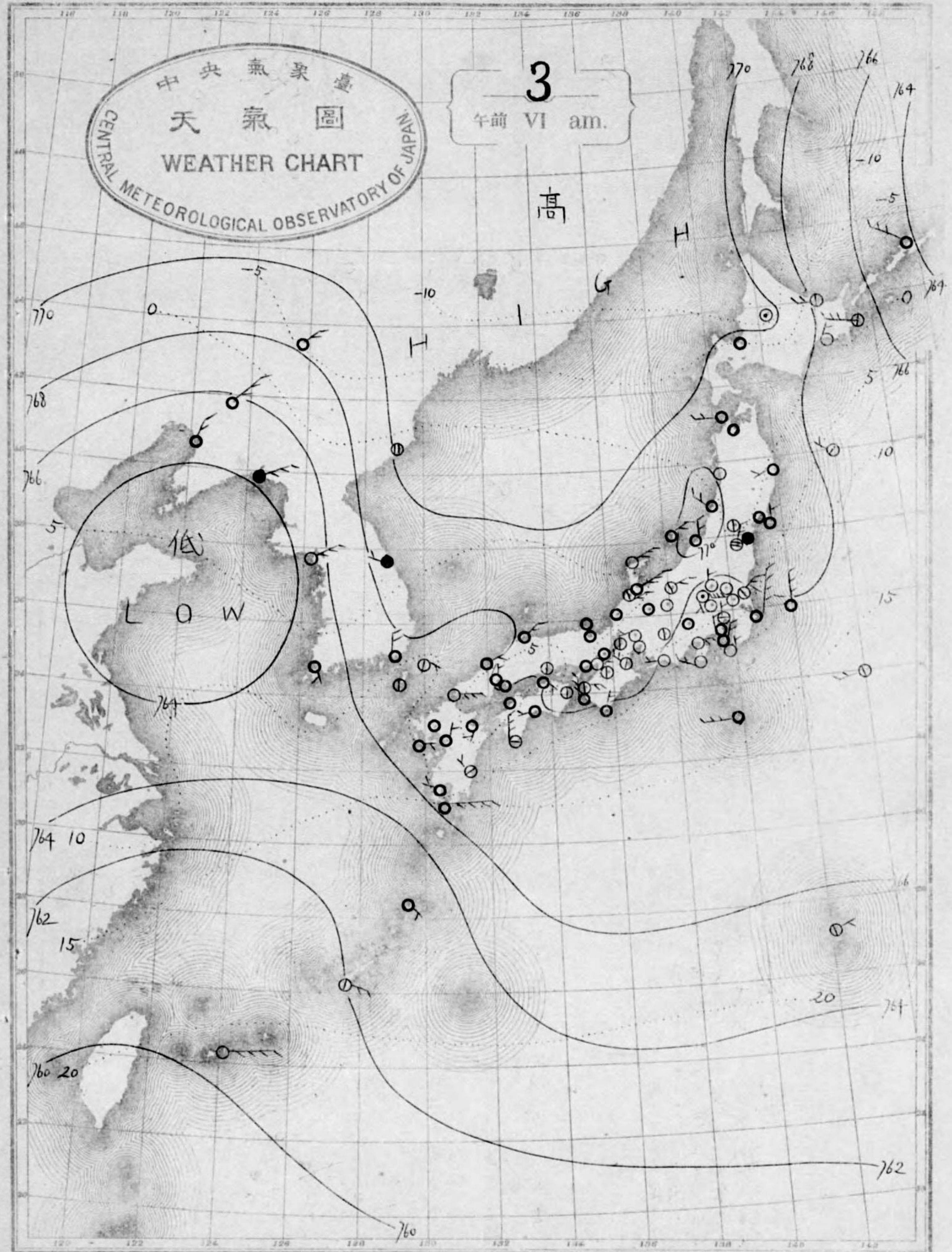



- 等壓線
- 等溫線
- 快晴
- 晴
- 曇
- 雨
- 雪
- 霧
- 雷雨
- 軟風 (2-4 m.p.s.)
- 和風 (4-6 m.p.s.)
- 疾風 (8-10 m.p.s.)
- 強風 (10-15 m.p.s.)
- 烈風 (15-20 m.p.s.)
- 烈風 (20-25 m.p.s.)
- 烈風 (25-30 m.p.s.)
- 烈風 (35-40 m.p.s.)
- 烈風 (40 m.p.s.)

天氣概況
 低氣壓在東海一帶進行，高氣壓在北平、北
 部、東部、擴張，本邦一帶，多雲、晴、本邦西部
 部、多、扶晴、所、琉球南部、多、北東風、強、雨、天、多
 朝、鮮、及、滿洲、多、晴、雲、相、入



可認物使郵種三月七月三年七十二第
行發同一日每行發日五月四年八正大
號五七四大部圖氣天



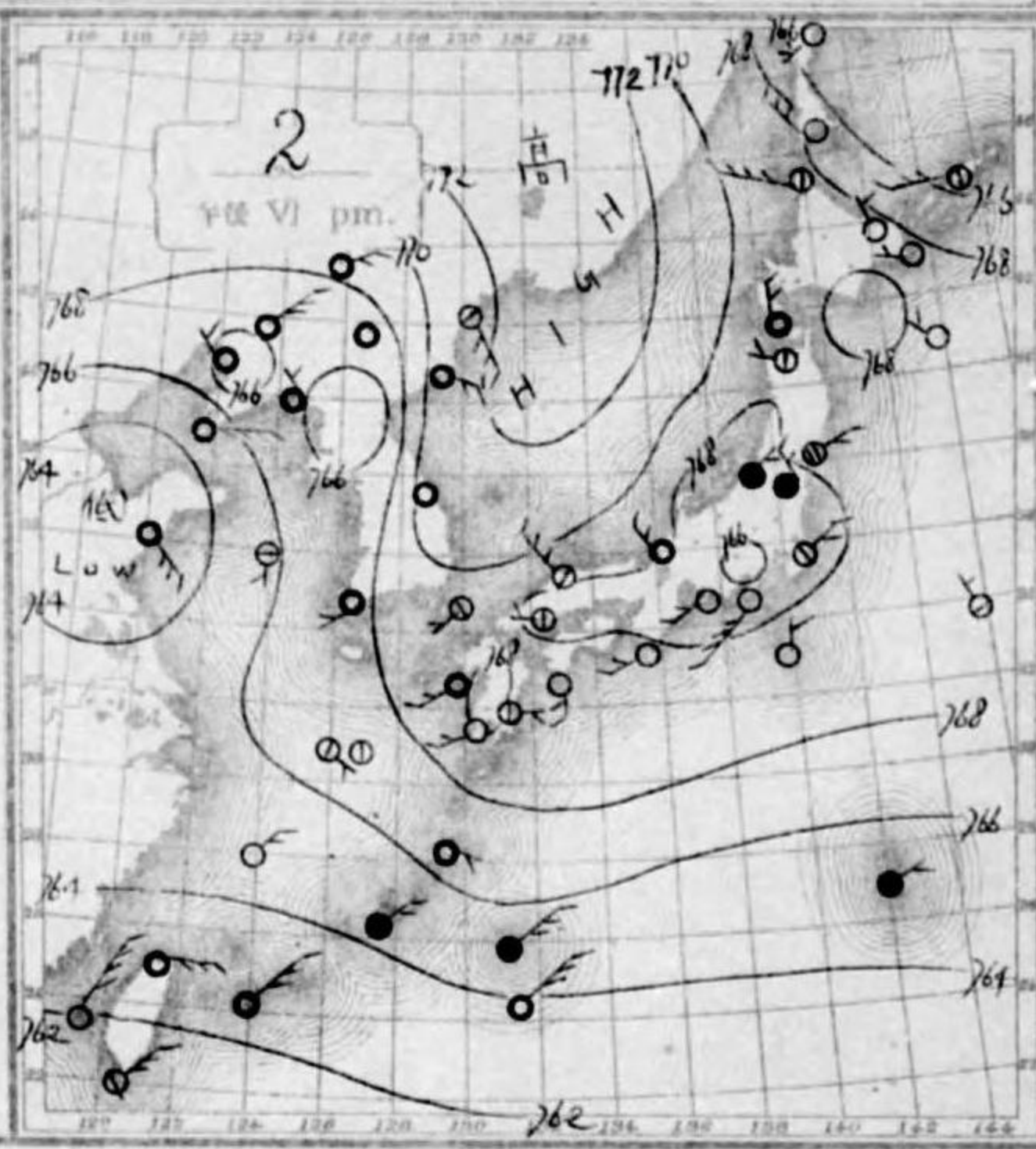
- Isobar 等壓線
- Isotherm 等溫線
- Bar 快晴
- Fair 晴
- Cloudy 曇
- Rain 雨
- Snow 雪
- Fog 霧
- Thunderstorm 雷雨
- Light wind 輕風 (2-4 m.p.h.)
- Moderate wind 和風 (4-6 m.p.h.)
- Strong wind 疾風 (6-10 m.p.h.)
- Gale 強風 (10-20 m.p.h.)
- Storm 烈風 (20-25 m.p.h.)
- Heavy storm 暴風 (25-30 m.p.h.)
- Very heavy storm 颶風 (30-40 m.p.h.)
- Sea breeze 潮風 (40 m.p.h.)

天氣概況

昨日黃河流域に在り、低氣壓の北進に、今朝黃海中部に在り、七百六十の値を示す。高氣壓は日本海に在り、七百七十の値を示す。朝鮮、日本、南洋各島、東京及び東南東マリアナ、所多、滿洲、北東、北東、北東、北東、朝鮮北部に降雪あり。

天氣豫報

南西諸島、南東、風曇。九州、南海道、南部、戸内山陰道、北海道、北東、風天氣悪。東海道、中山道、北陸道、奥羽、北東、風曇。

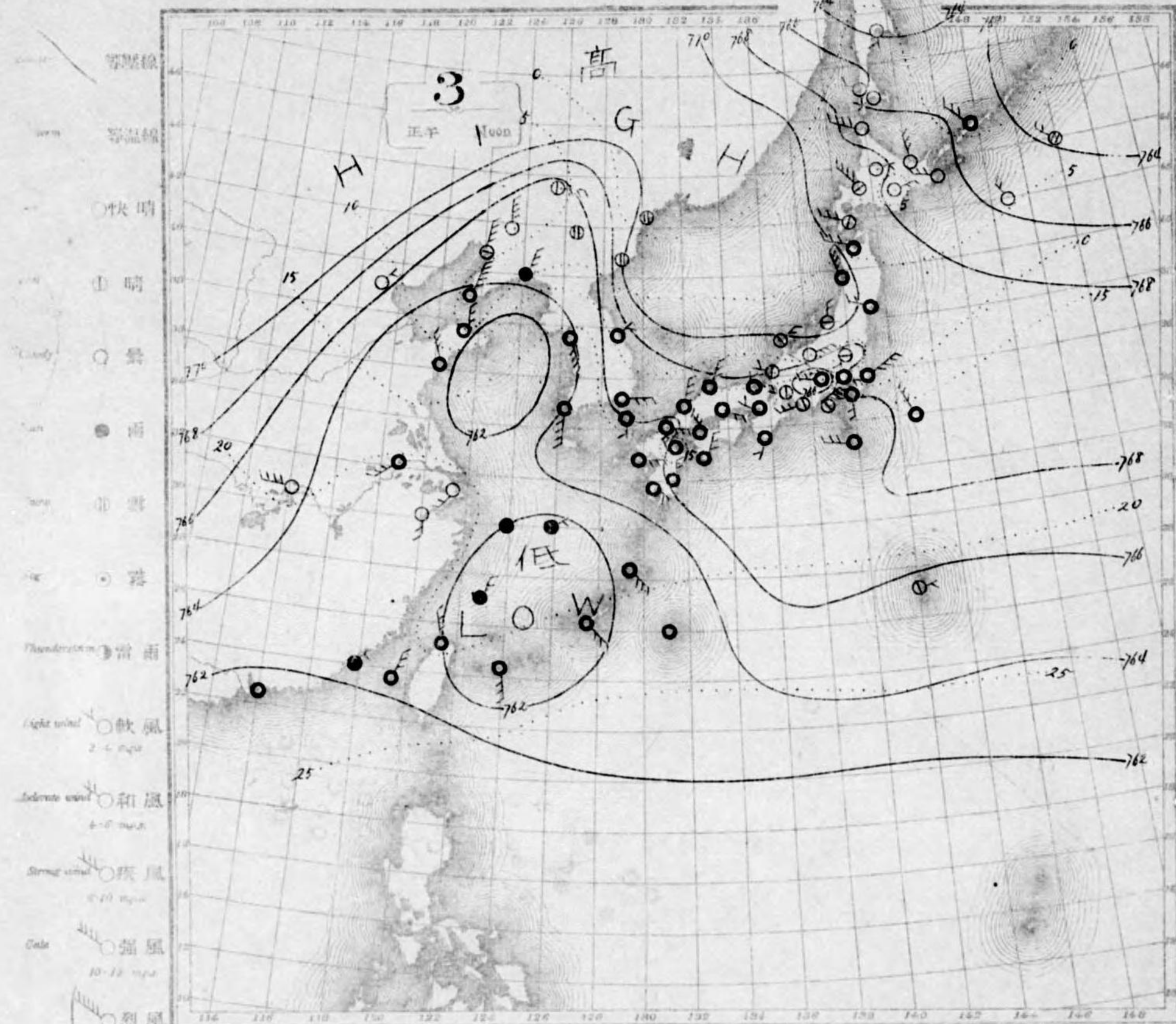


大正八年四月五日 東京市神田區丁番五番五號 氣象廳 中央氣象臺 印刷

大正八年四月七日 東京市神田區丁番五番五號 氣象廳 中央氣象臺 印刷

N016+77

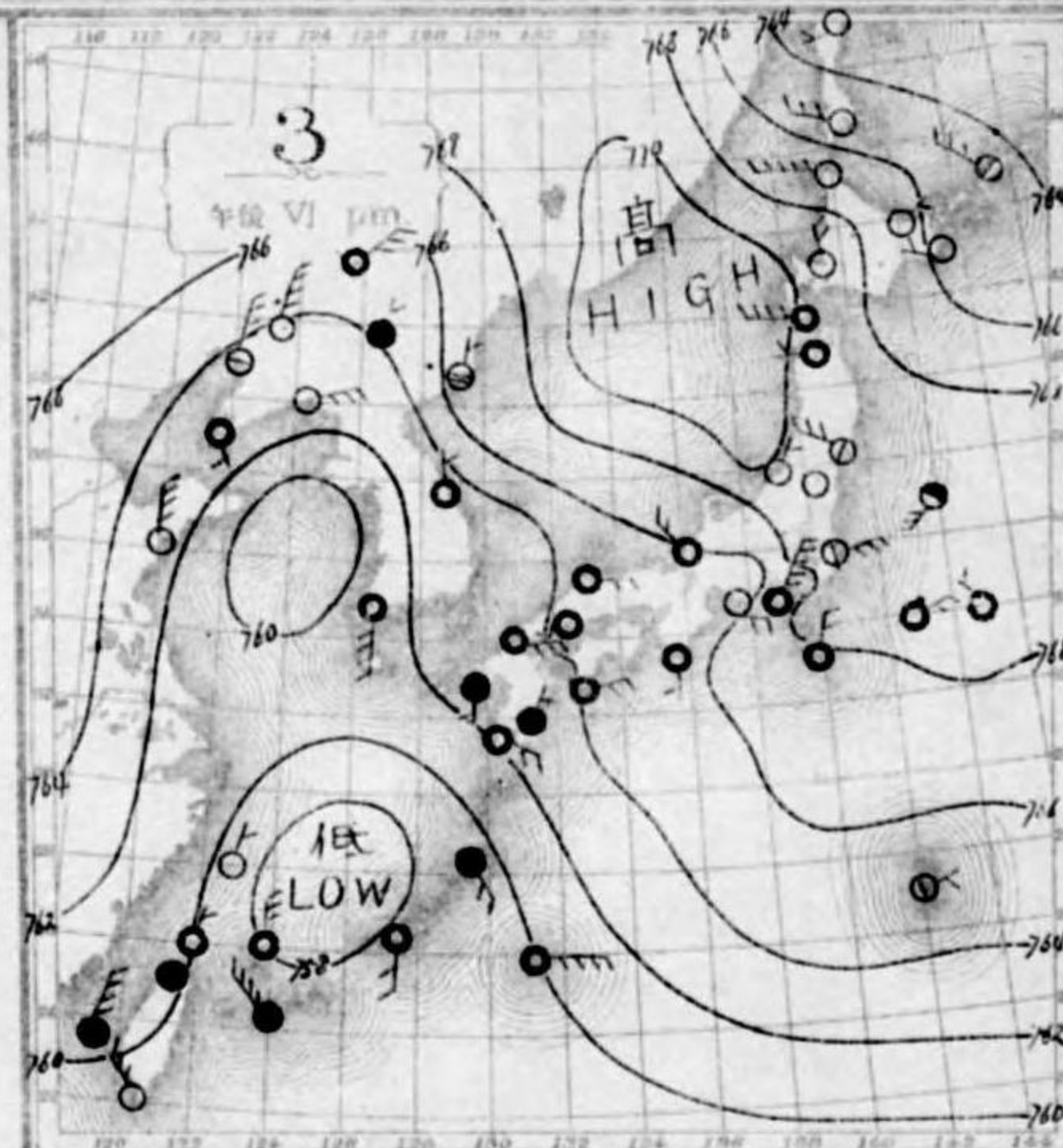
大正八年四月



- 晴
- 快晴
- 晴
- 曇
- 雨
- 雪
- 霧
- 雷雨
- 軟風 (2-4 m.p.h.)
- 和風 (4-7 m.p.h.)
- 疾風 (8-10 m.p.h.)
- 強風 (10-12 m.p.h.)
- 烈風 (15-20 m.p.h.)
- 烈風 (20-25 m.p.h.)
- 烈風 (25-29 m.p.h.)
- 烈風 (29-35 m.p.h.)
- 烈風 (35-40 m.p.h.)

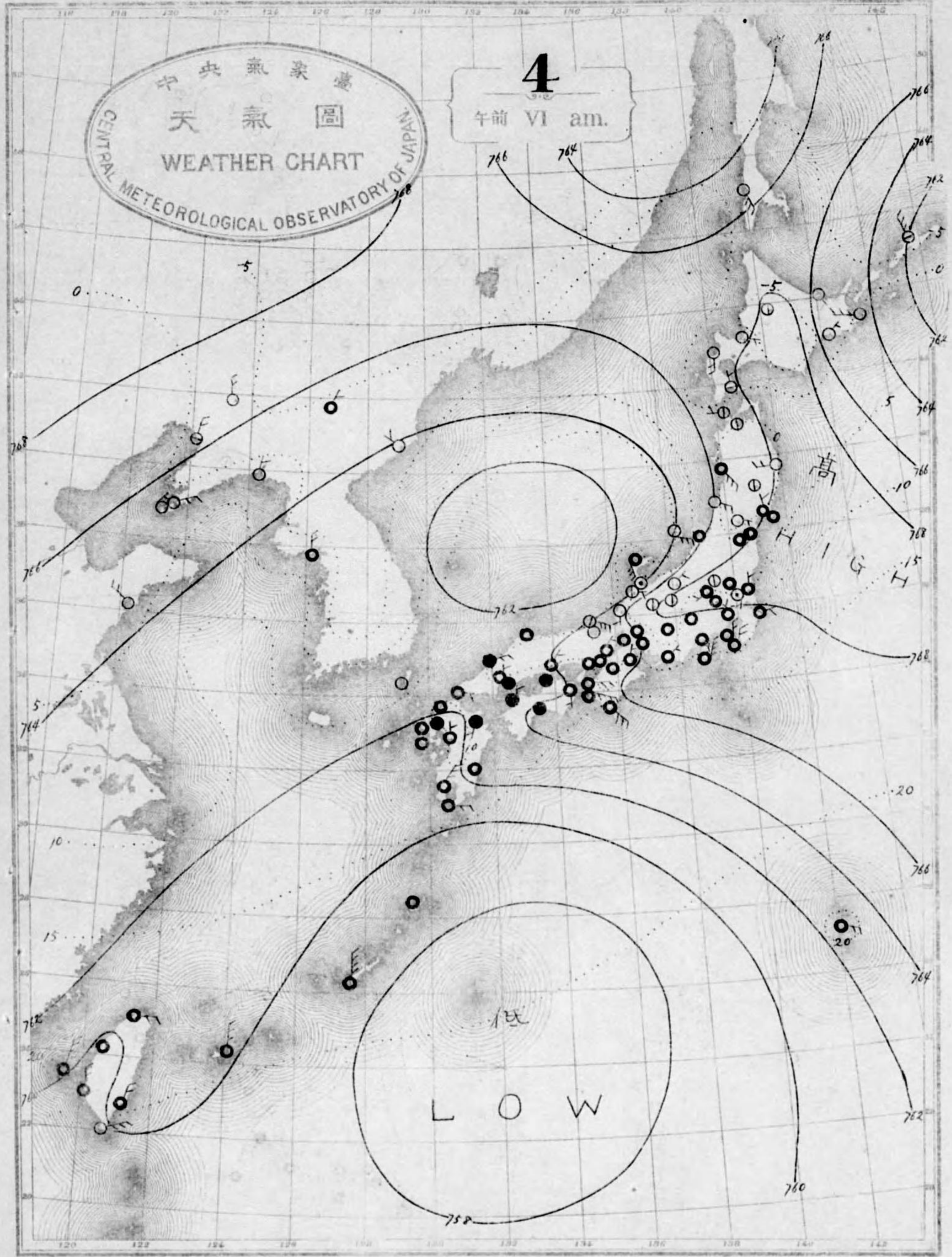
天氣概況
 低氣壓「シ」島附近に在りて北東に進行す又黄海に來り
 し低氣壓「東」進み今朝日本海に而して高氣壓「本
 邦東部」在りて七百六十ハ本邦に於て天
 七〇七只真羽以北は快晴所多し

天氣豫報
 南西諸島北海道北東風晴九州南海道南部瀬戸
 内山陰道真羽東部北東風天氣良し東海道
 中山道北東風雨後霽し北陸道及真羽西部
 北東風曇



大正八年四月 東京市神田區三丁目五番地 中央氣象臺
 東京市神田區三丁目五番地 中央氣象臺
 東京市神田區三丁目五番地 中央氣象臺

APRIL 1919

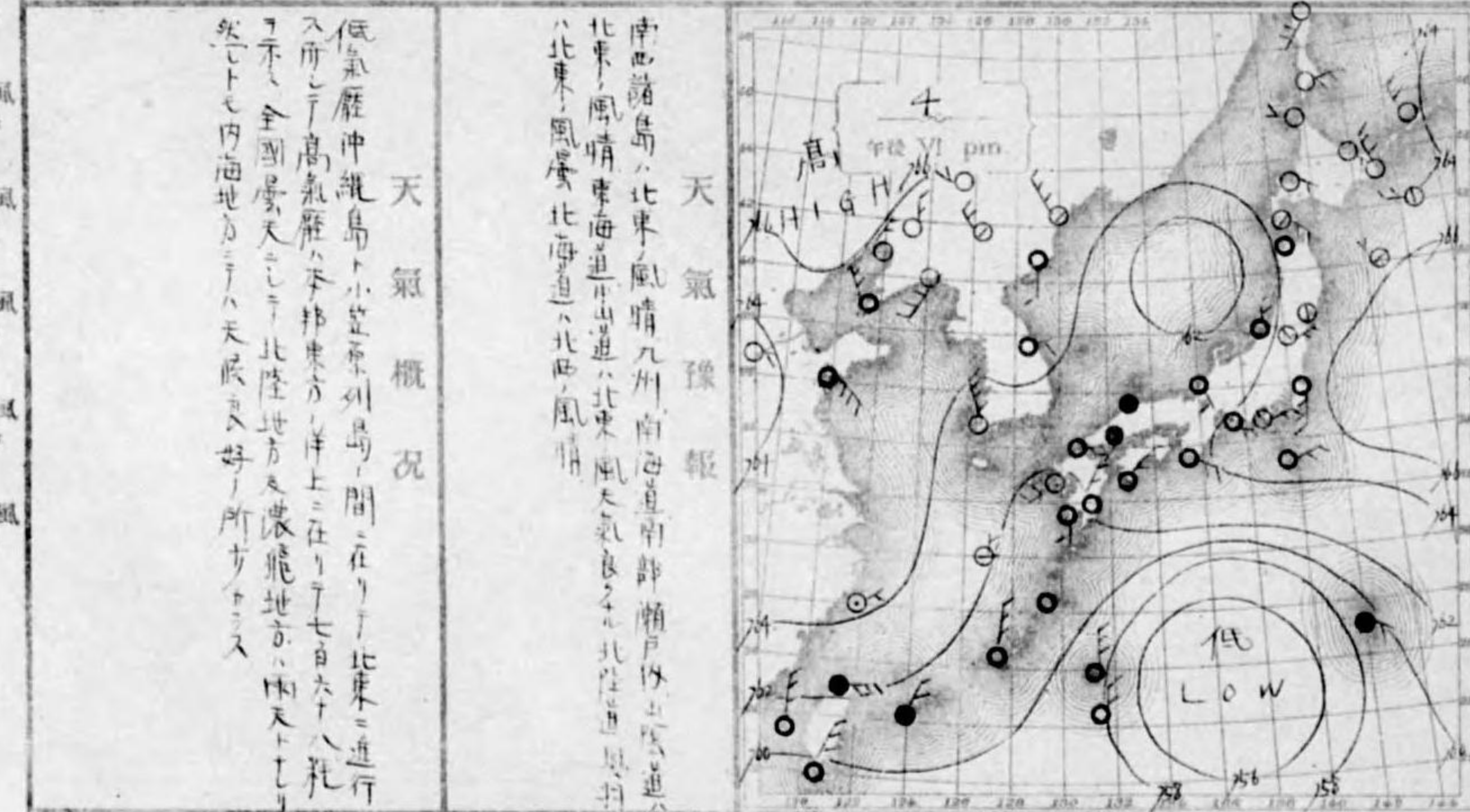
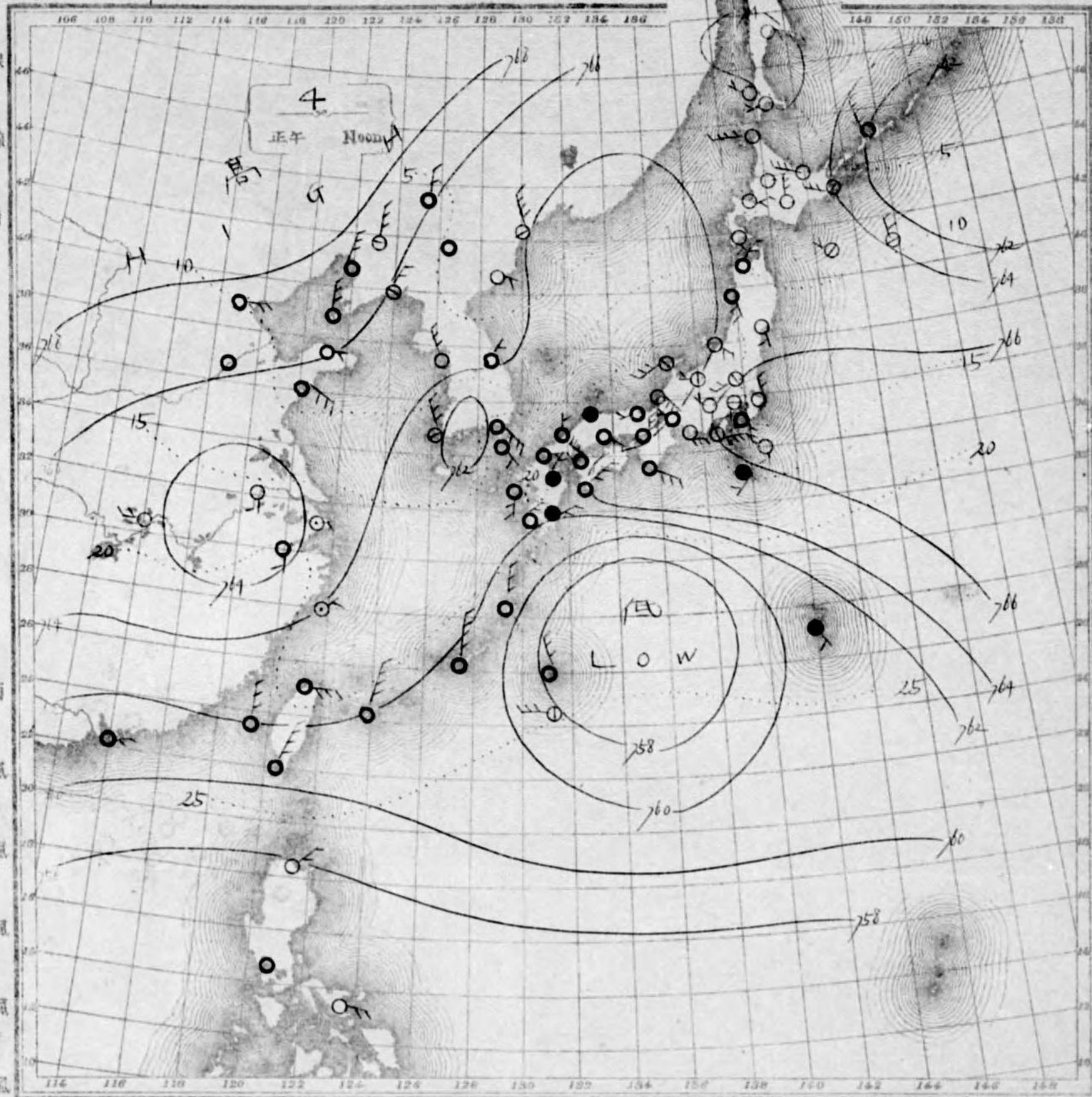


中央氣象臺
 天氣圖
 WEATHER CHART
 CENTRAL METEOROLOGICAL OBSERVATORY OF JAPAN

4
 午前 VI am.

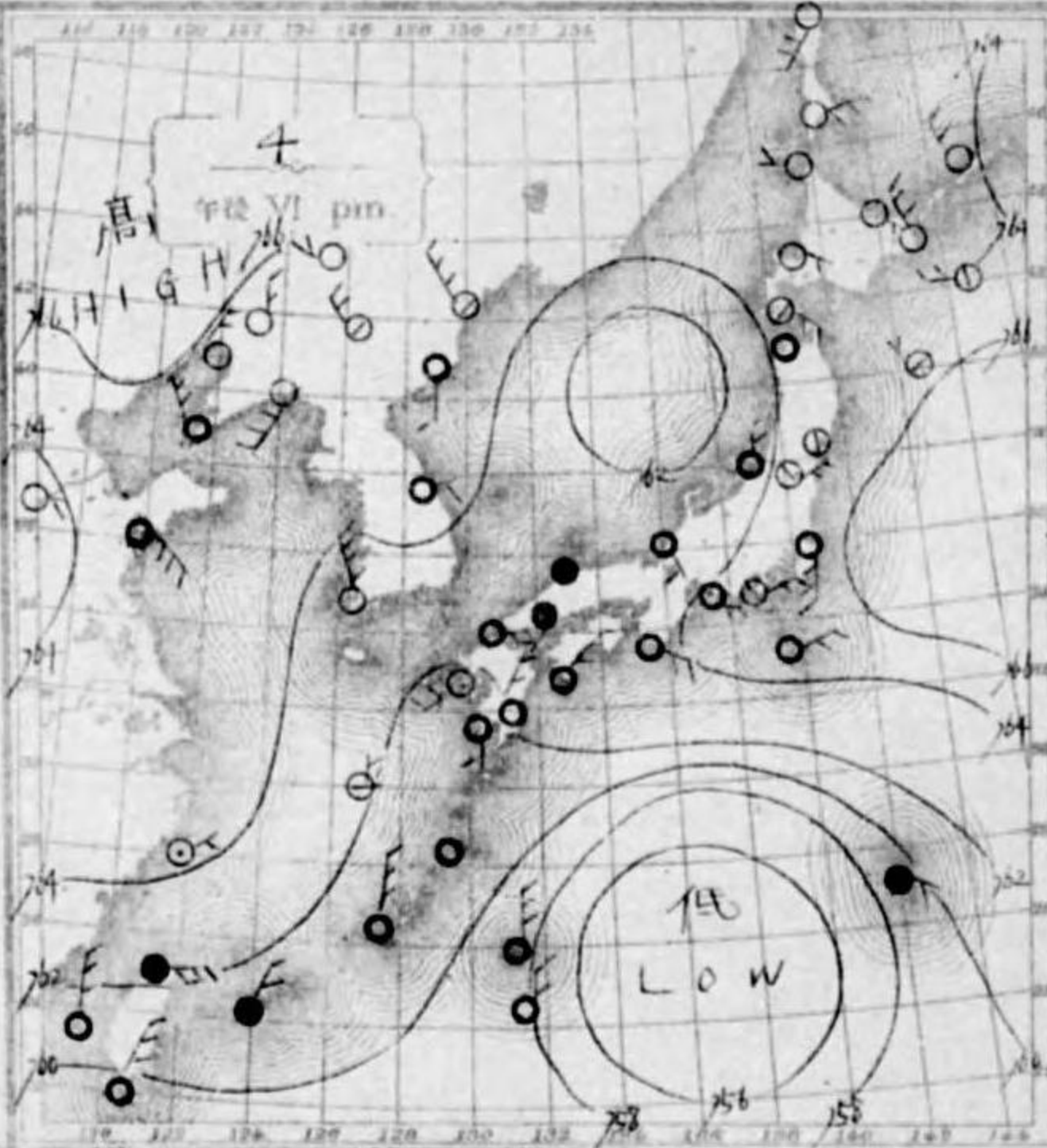
大正八年四月 東京市神田區三丁目五番地 中央氣象臺
 東京市神田區三丁目五番地 中央氣象臺
 東京市神田區三丁目五番地 中央氣象臺

- Isobar 等壓線
- Isotherm 等溫線
- Clear ○快晴
- Fair ①晴
- Cloudy ○曇
- Rain ●雨
- Snow ②雪
- Fog ○霧
- Thunderstorm ●雷雨
- Light wind ○軟風 2-4 m.p.h.
- Moderate wind ○和風 4-9 m.p.h.
- Strong wind ○疾風 9-19 m.p.h.
- Gale ○強風 19-29 m.p.h.
- Violent wind ○烈風 29-39 m.p.h.
- Storm ○暴風 39-49 m.p.h.
- Hurricane ○颶風 49 m.p.h.



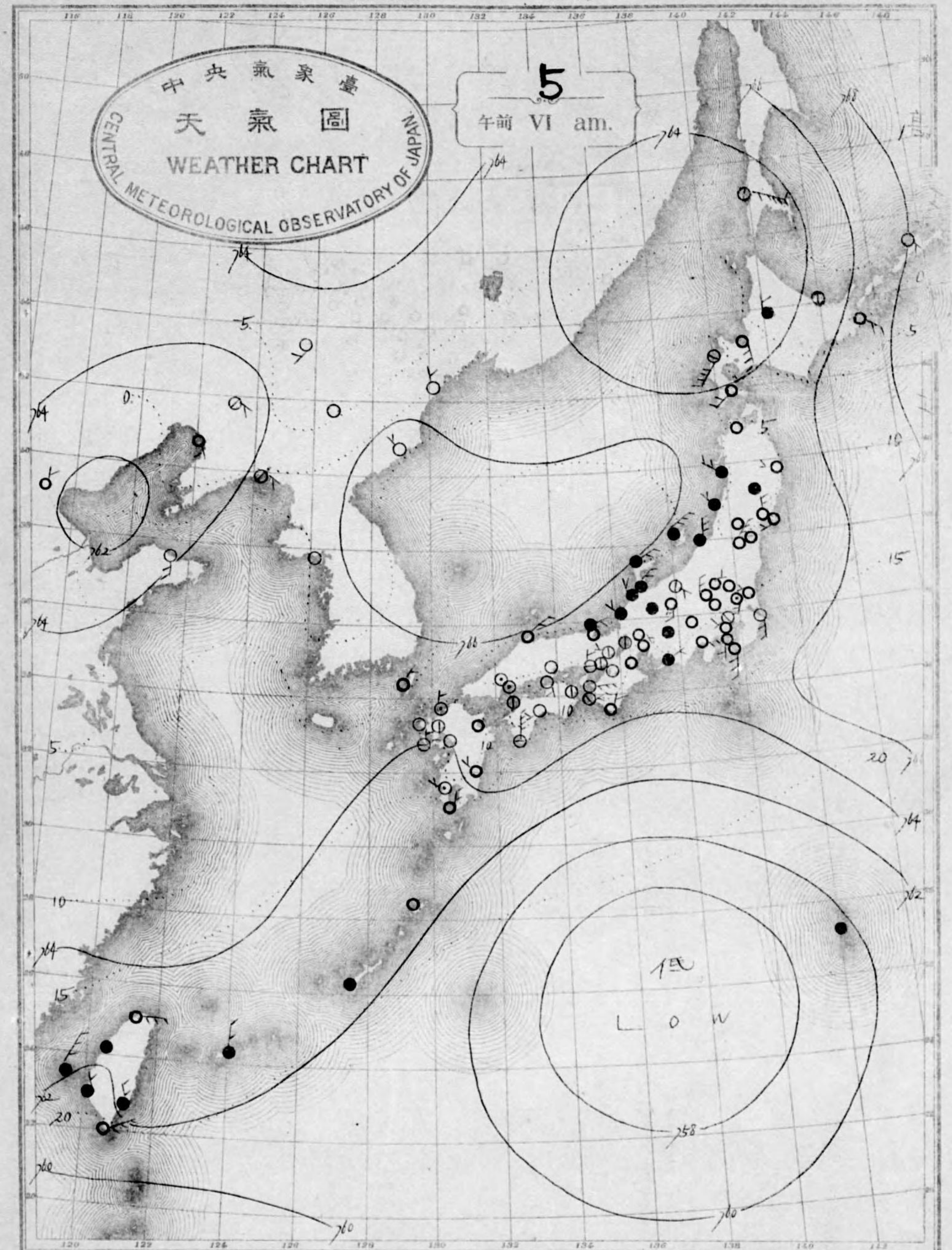
天氣概況
 低氣壓沖繩島、小笠原列島間、在り、北東ニ進行
 入所シテ高氣壓ハ本邦東方、洋上ニ在リ、七、自六、八、九
 7、不、全圖最天、北陸地方及濃尾地方、雨天トシ
 然レトモ内海地方ニハ天候ハ好、所サト入

天氣豫報
 南西諸島、北東、颶風九州、南海道、津、瀬戸、山陰、道
 北東、風、晴、東海、道、山、道、北東、風、天、氣、良、ク、北陸、道、道、山、道、
 北東、風、天、氣、良、ク、北陸、道、道、山、道、



中央氣象臺
天氣圖
 WEATHER CHART
 CENTRAL METEOROLOGICAL OBSERVATORY OF JAPAN

5
 午前 VI am.



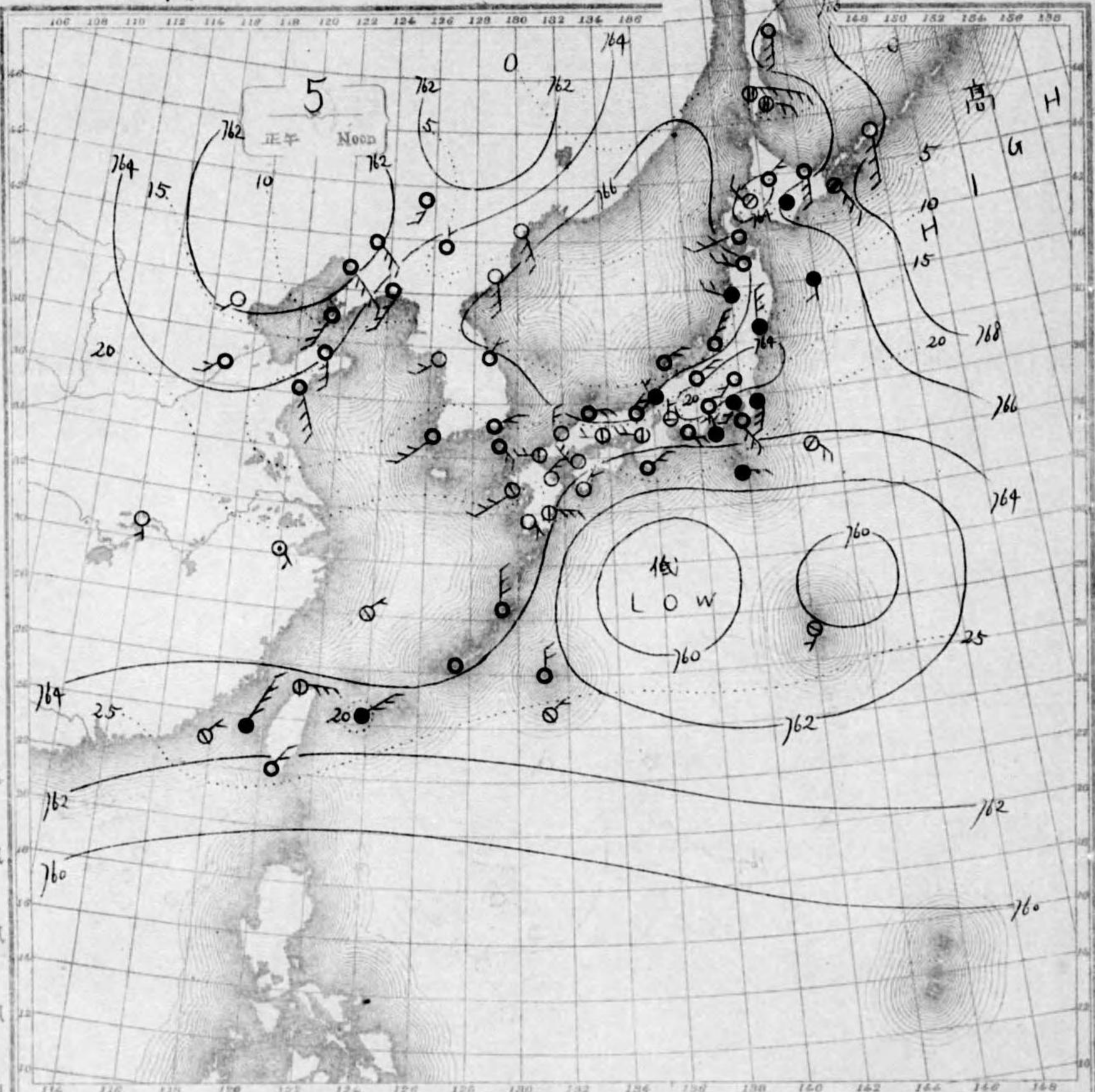
NO. 16479

大正八年四月

APRIL

1919

- 等壓線
- 等溫線
- 快晴
- 晴
- 曇
- 雨
- 雪
- 霧
- 雷雨
- 軟風 (2-4 m.p.h.)
- 和風 (4-10 m.p.h.)
- 疾風 (10-15 m.p.h.)
- 強風 (15-20 m.p.h.)
- 烈風 (20-25 m.p.h.)
- 烈風 (25-30 m.p.h.)
- 颶風 (30-50 m.p.h.)
- 颶風 (50 m.p.h.)

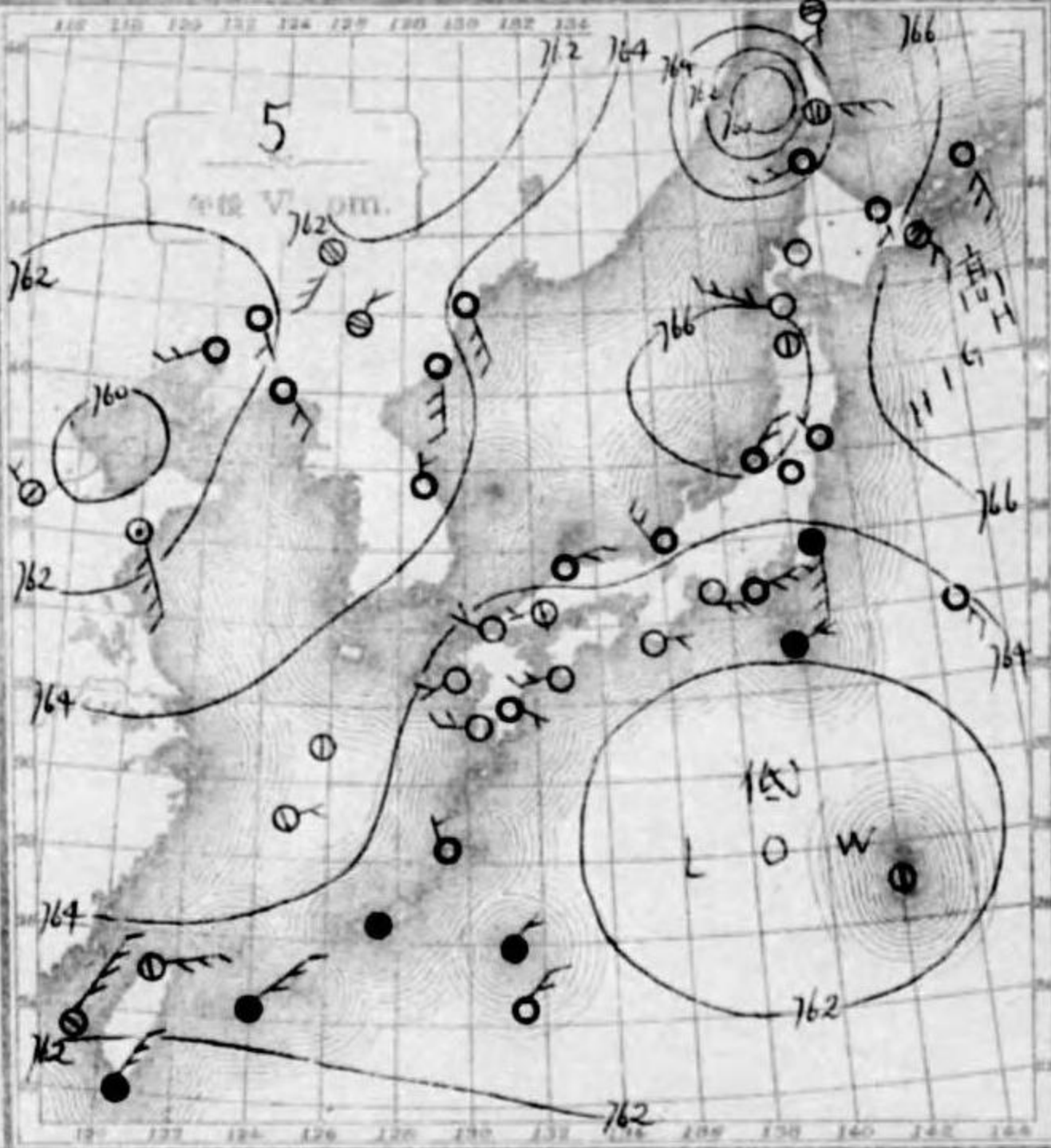


天氣概況

低氣壓小笠原島、北東方に在りて北東に進行し、又若狹灣、北方に低氣壓、存スルモノアリ而シテ高氣壓ハ、利根湾ヨリ海ヨリ北海道東方洋上に擴張ス、及以西、好晴、トドモ以東、概テ曇天ニシ、兩地方ヨリ、福島、仙台辺、マテハ雨天、所多シ

天氣豫報

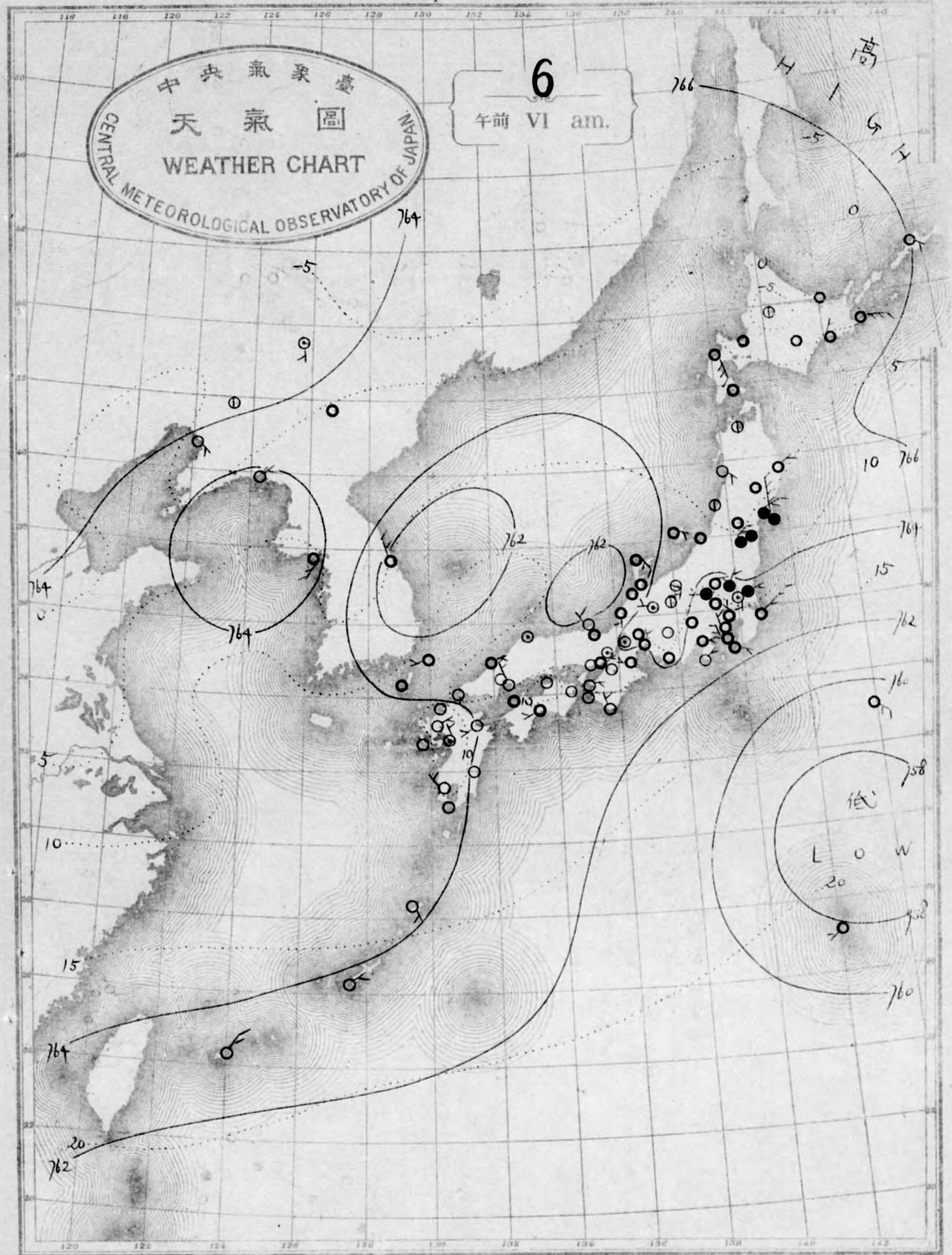
南四諸島、北東、風晴、九州南海道南部、瀬戸内山陰道東海道中山道、北西、風晴、北陸道奥羽、北西、風天氣良、ト、北海道、北東、風曇



東京市神田區三丁丁五日番地 東京市神田區三丁丁五日番地
 東京市神田區三丁丁五日番地 東京市神田區三丁丁五日番地
 東京市神田區三丁丁五日番地 東京市神田區三丁丁五日番地

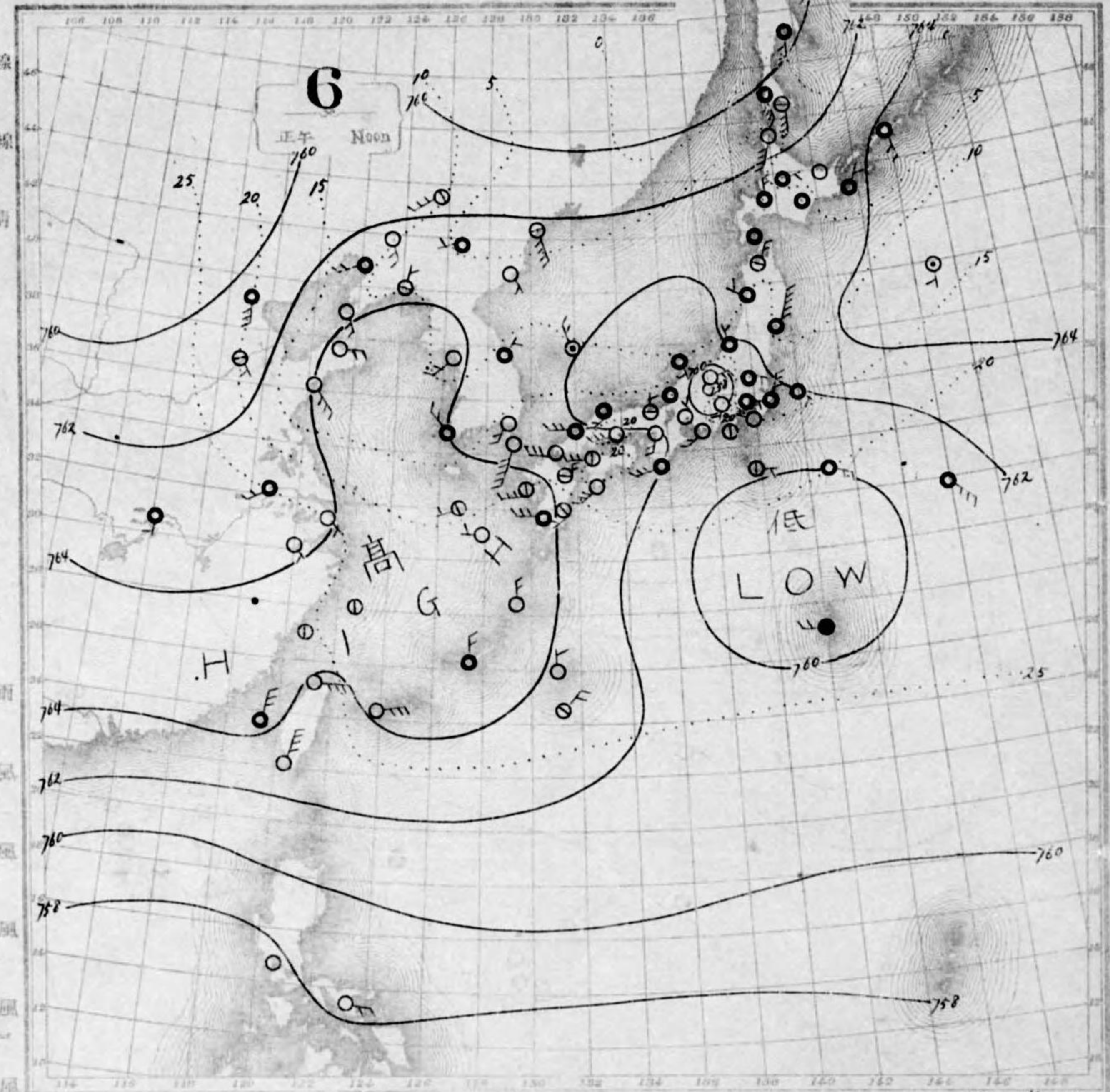
中央氣象臺
 天氣圖
 WEATHER CHART
 CENTRAL METEOROLOGICAL OBSERVATORY OF JAPAN

6
 午前 VI am.



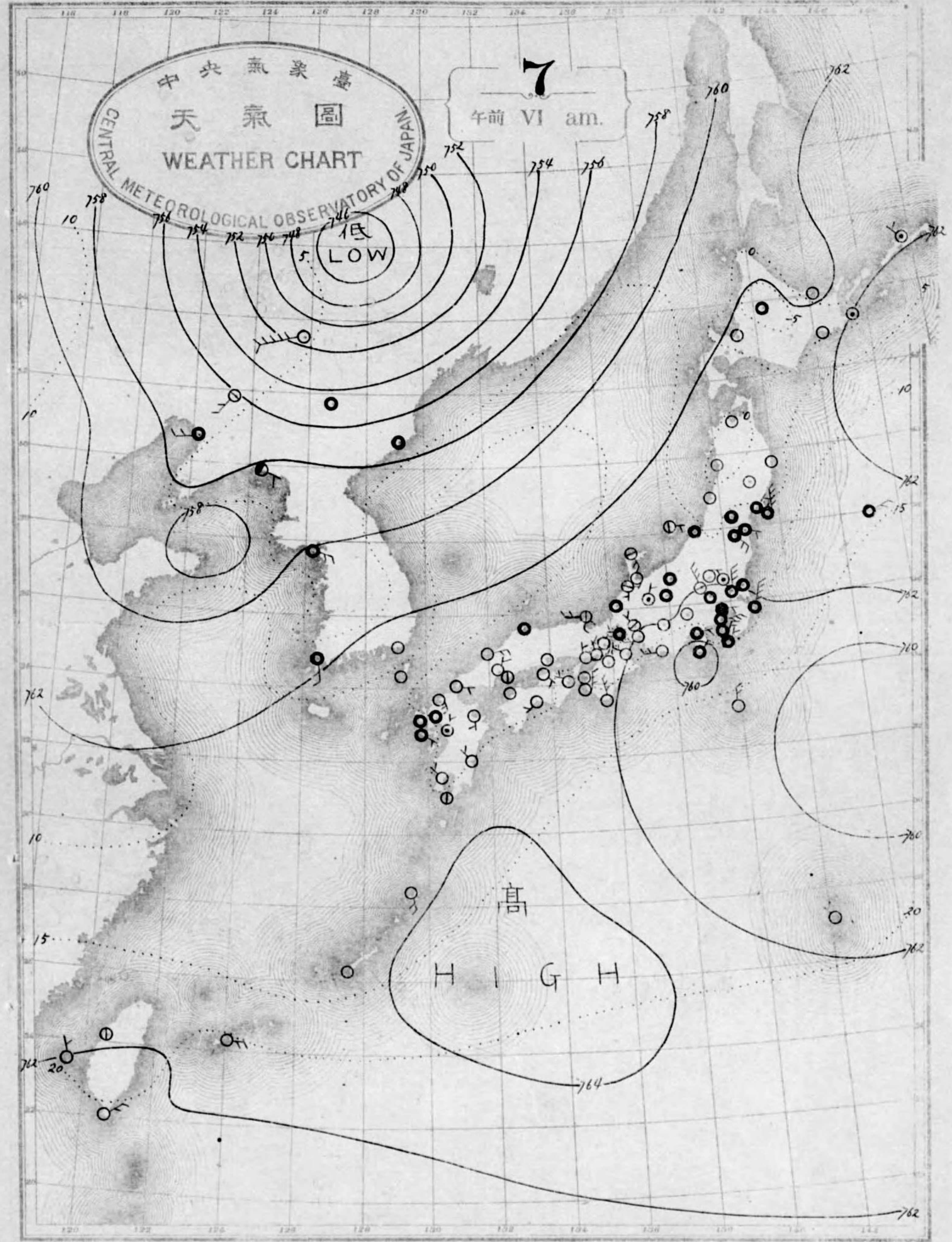
可認物從郵種二種日七月三年七十二治明
 行發同一日每行發日六月四年八正大
 號九七四六一第圖氣天

- 等壓線
- 等溫線
- 快晴
- 晴
- 曇
- 雨
- 雪
- 霧
- 雷雨
- 軟風 (2-4 mps)
- 和風 (4-6 mps)
- 疾風 (6-10 mps)
- 強風 (10-15 mps)
- 烈風 (15-20 mps)
- 暴風 (20-25 mps)
- 颶風 (25-30 mps)
- 暴風 (30-40 mps)
- 颶風 (40 mps)




天氣概況
 小低氣壓伊豆附近ト黄海ト又滿洲北部トモ深キ低
 氣壓ノ存スモケリ而シテ沖繩島ヨリ小笠原列島ト互
 リテハ氣壓高シ本邦ヨリ機ナク晴トシモ関東方面
 機不曇天トシテ東京附近ハ微雨ヲ降セリ
 又臺灣ヨリ北東風吹キ天氣晴朗トシ滿洲ヨリ西南風
 吹キ曇天トシテ龍岩浦ニテ雷雨發生セリ

又
 西南諸島・南東風晴九州南部・南海道南部・瀬戸内
 東海道中山道・西南風晴九州北部・山陰道北陸
 道奥羽・南西風曇北海道・北東風曇氣壓急クナリ



- Isobar 等壓線
- Isotherm 等溫線
- Clear 快晴
- Fair 晴
- Cloudy 曇
- Rain 雨
- Snow 雪
- Fog 霧
- Thunderstorm 雷雨
- Light wind 軟風 (2-6 m.p.s.)
- Moderate wind 和風 (6-10 m.p.s.)
- Strong wind 疾風 (10-15 m.p.s.)
- Gale 強風 (15-20 m.p.s.)
- Storm 暴風 (20-25 m.p.s.)
- Storm-gale 烈風 (25-30 m.p.s.)
- Storm 颶風 (30-35 m.p.s.)
- Storm 颶風 (35-40 m.p.s.)
- Storm 颶風 (40 m.p.s.)



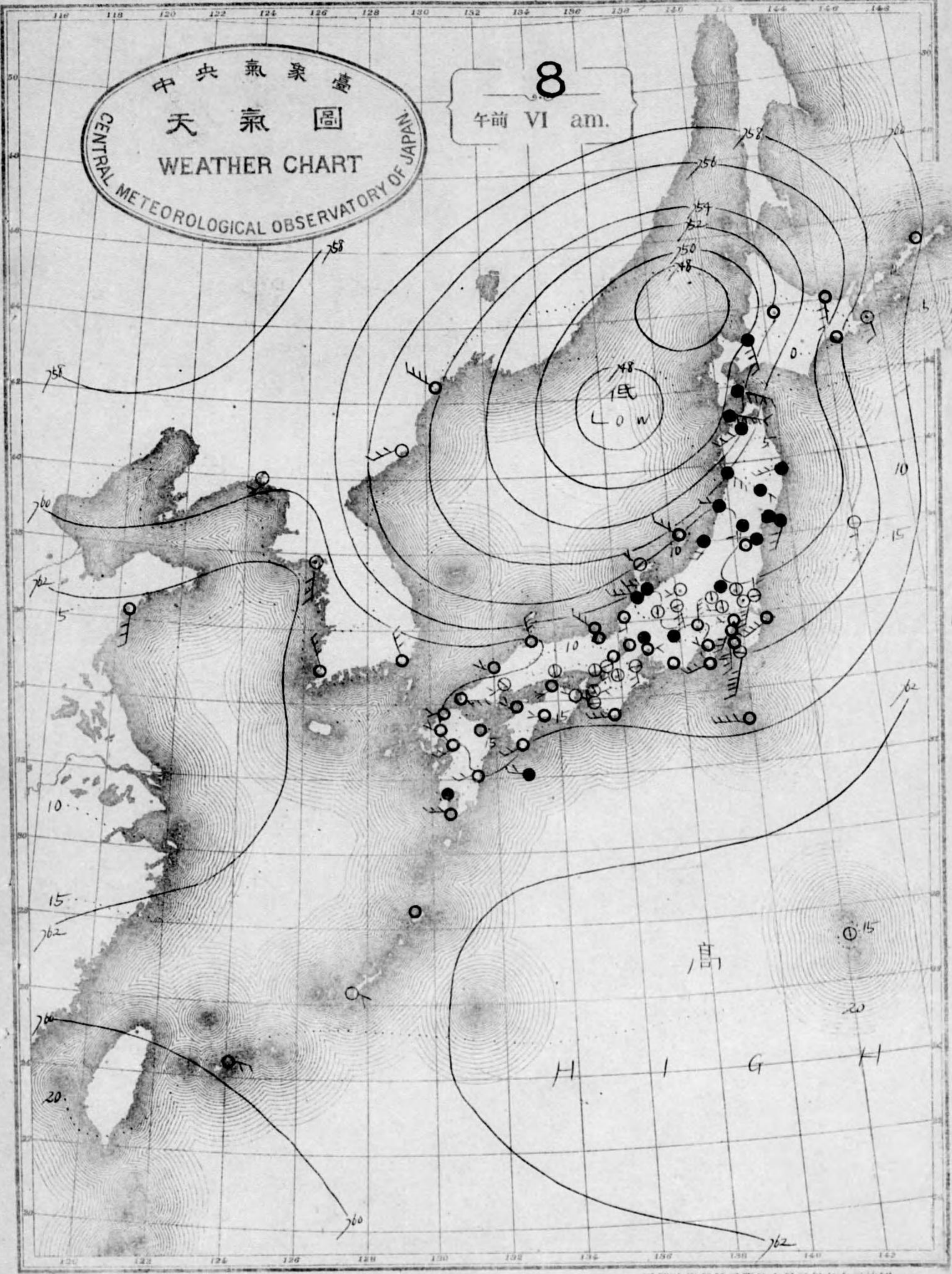
天氣確報
 南西諸島、南東、風層、九州、南海、道南、津、浦、戸、山、内、道、
 八、南、西、風、晴、東、海、道、中、山、道、八、南、西、風、晴、北、海、道、奥、日、
 八、南、西、風、晴、北、海、道、北、北、風、天、氣、良、ク、ル

天氣概況
 昨日滿州北緯、鏡、シ、ル、低、氣、層、東、進、シ、今、朝、本、海、北、緯、
 一、マ、リ、又、東、海、ヨ、リ、低、氣、層、日、本、海、中、部、に、在、リ、而、シ、テ、
 高、氣、層、本、邦、大、平、洋、中、部、に、據、張、ス、奥、州、以、北、風、雨、ト、シ、
 ル、北、東、以、西、ハ、好、晴、リ、只、岐、阜、附、近、ニ、雨、天、ノ、所、ア、ル、シ、

東京市神田區三丁目五日番地 五五號 義忠田山堂華清 印刷
 總發行所 東京市神田區三丁目五日番地 五五號 義忠田山堂華清 印刷
 中央氣象臺

中央氣象臺
天氣圖
 WEATHER CHART
 CENTRAL METEOROLOGICAL OBSERVATORY OF JAPAN

8
 午前 VI am.

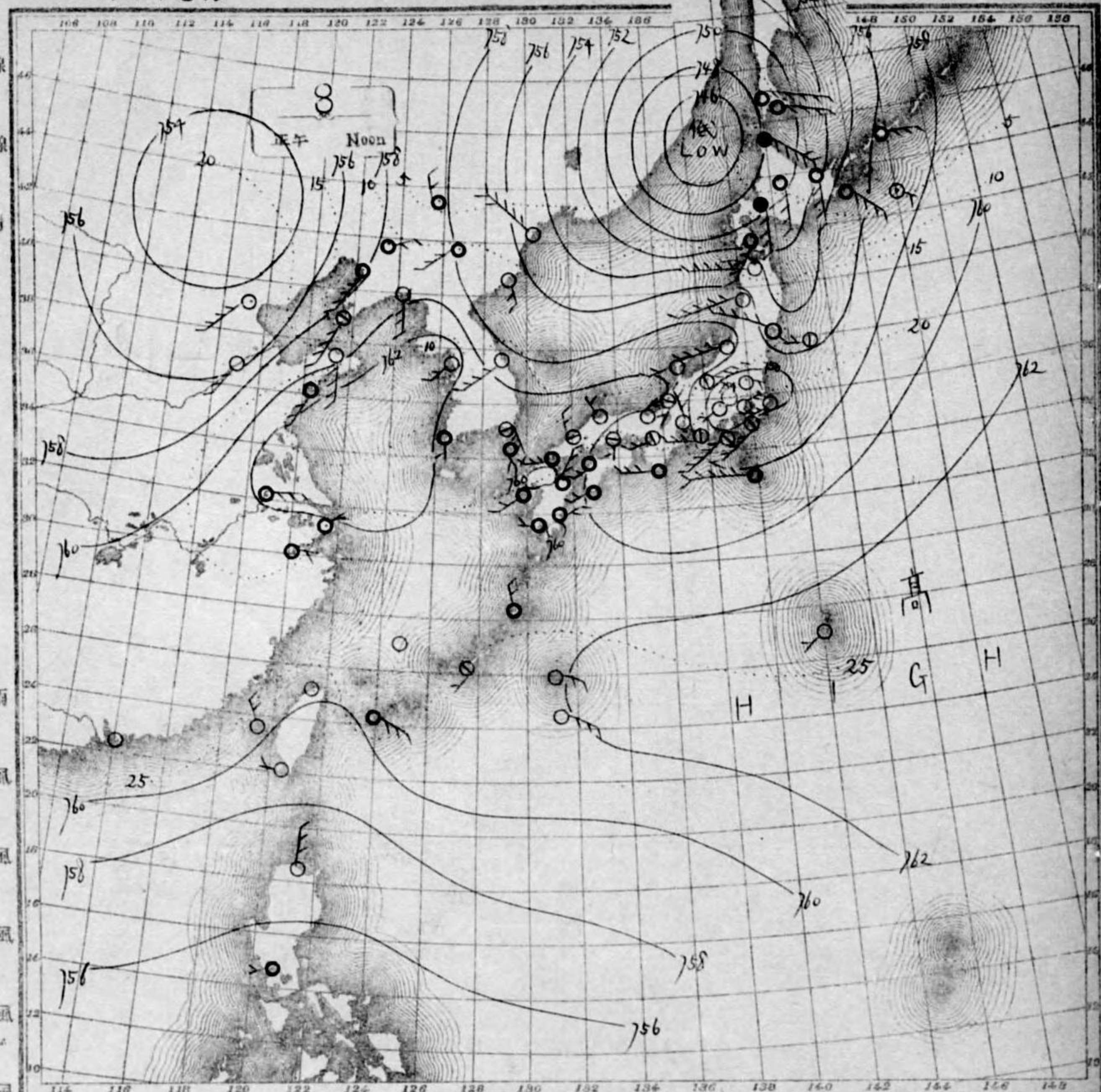


可認物更郵籍三第月七年三十二信明
 行發同一日每行發日八、月、四、年、八、正、大
 號一八四六一第圖氣天

No. 16482

大正八年四月

- Isobar 等壓線
- Isotherm 等溫線
- Clear 快晴
- Partly clear 晴
- Cloudy 曇
- Rain 雨
- Snow 雪
- Fog 霧
- Thunderstorm 雷雨
- Light wind 軟風 (2-6 m.p.h.)
- Moderate wind 和風 (6-10 m.p.h.)
- Strong wind 疾風 (10-15 m.p.h.)
- Gale 強風 (15-20 m.p.h.)
- Storm 烈風 (20-25 m.p.h.)
- Violent storm 烈風 (25-29 m.p.h.)
- Typhoon 颶風 (30-40 m.p.h.)
- Hurricane 颶風 (40 m.p.h.)

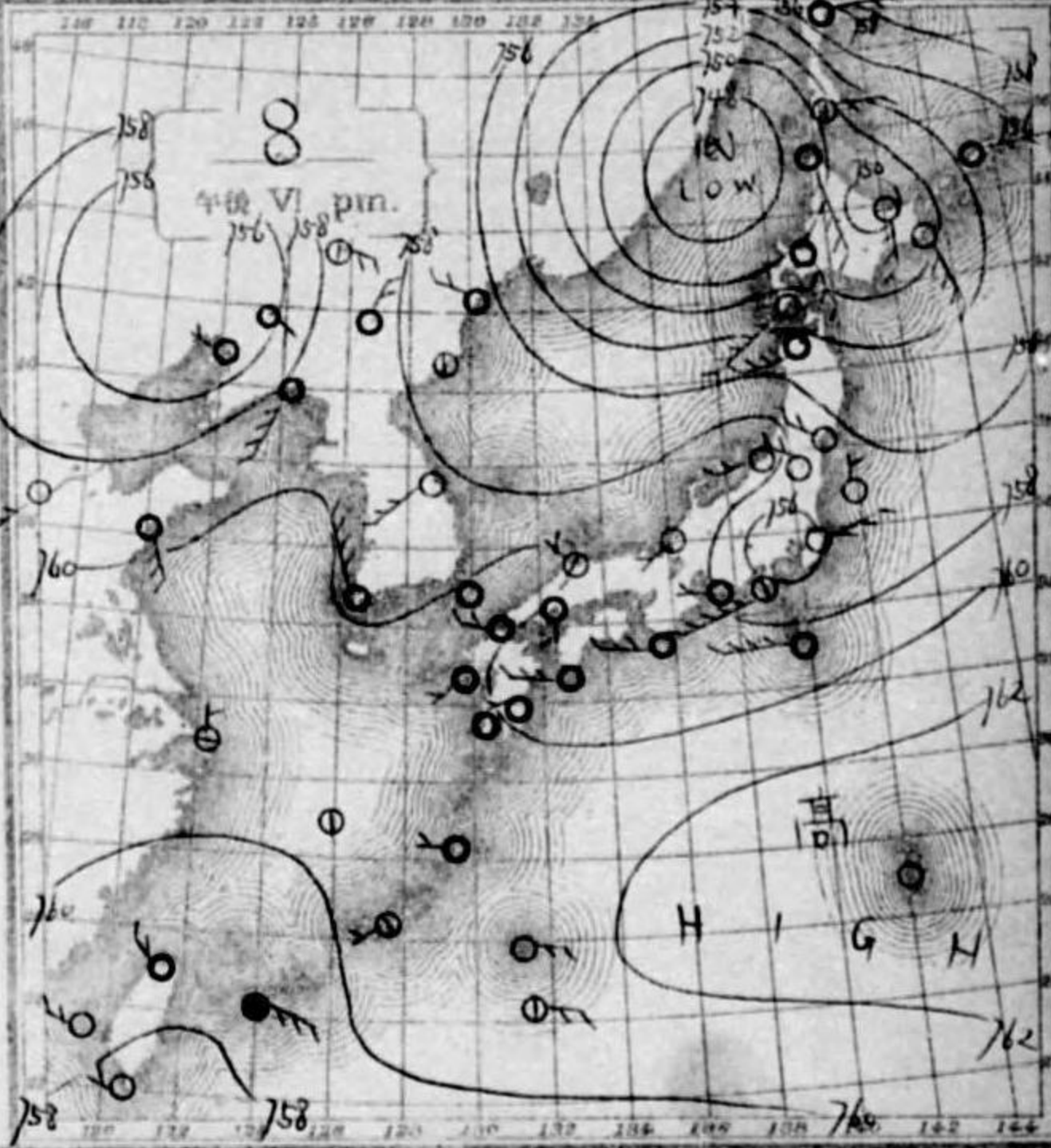


天氣概況

低氣壓十島南部ニ在リ北東ニ進行スニ遠東半島附近ニモ新シキ低氣壓頭レ東北東ニ進行セトス而シテ高氣壓ハ小笠原列島附近ニ洋上ニ在リ氣壓七百六十三托ヲ示ス本邦ニハ一般ニ好晴トシテ只北海道ニハ曇天ニシテ旭川及網走ニハ降雪又地球ニハ概テ晴天ニシテ朝鮮ニモ亦天氣晴朗ナリ

天氣概況

南西諸島・南東・風景九州南海道南部瀬之内山陰道・南東・風景最東海道中山道・南東・風景北陸道奥羽西部・南東・風景奥羽東部北海道東部・南西・風景北海道西部・南西・風景



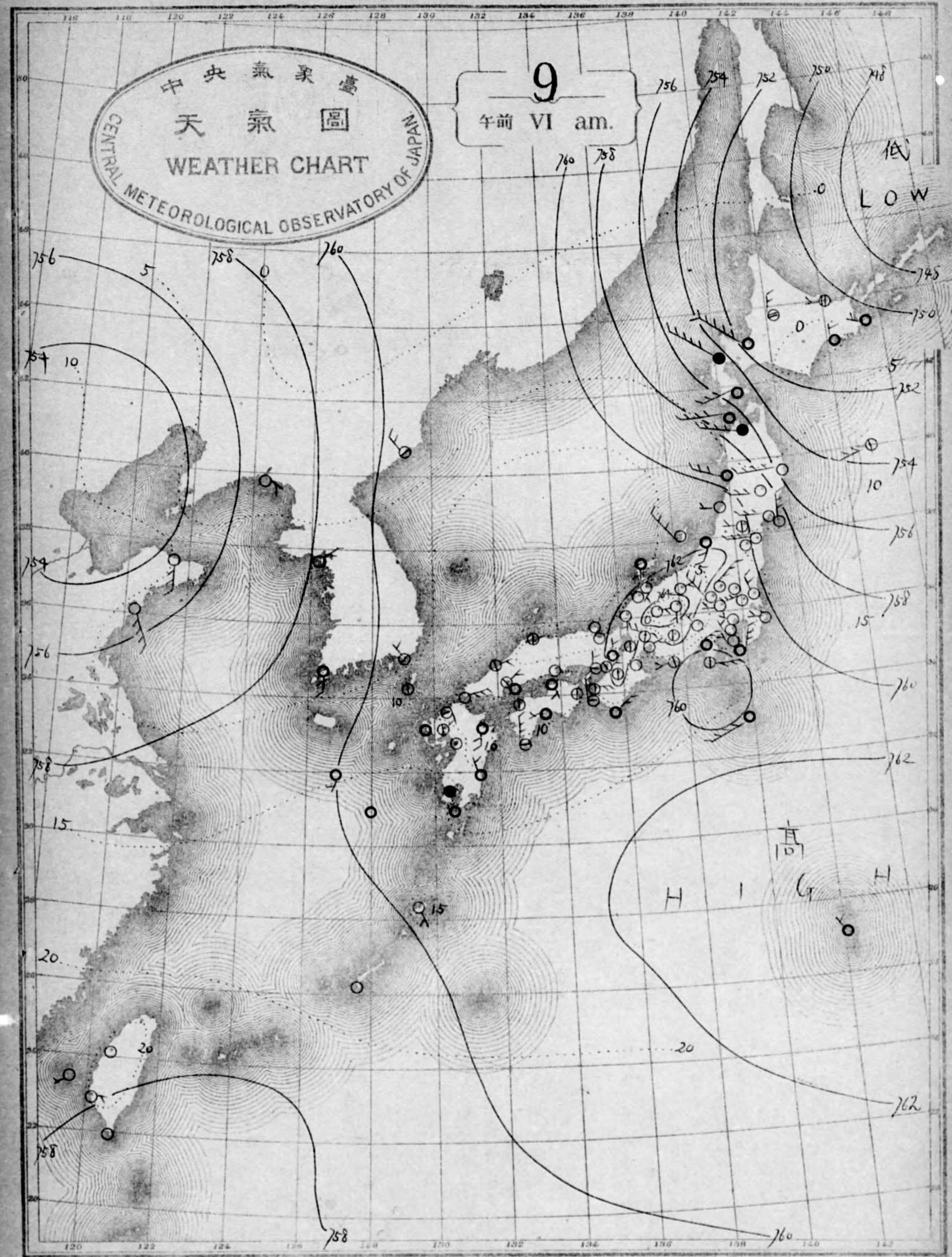
大正八年四月九日 東京市船場三丁目五日 東京市船場三丁目五日 東京市船場三丁目五日
 中央氣象臺 發行所 東京市船場三丁目五日 東京市船場三丁目五日 東京市船場三丁目五日
 電話 五五五 郵政 掛號 定額 錢 忠 田 山 堂 華 清 者 刷 印

APRIL

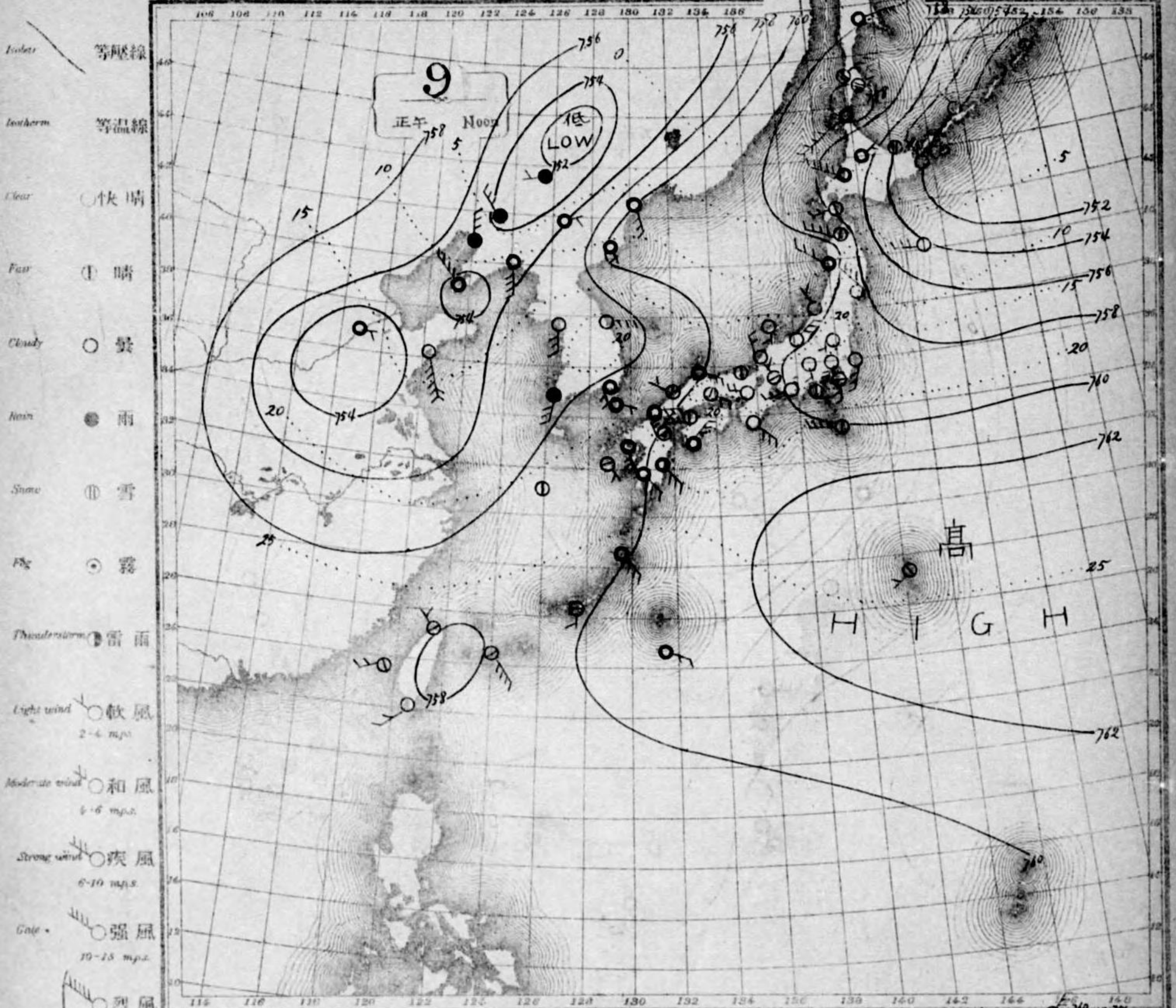
1919

中央氣象臺
天氣圖
WEATHER CHART
CENTRAL METEOROLOGICAL OBSERVATORY OF JAPAN

9
午前 VI am.



可認物從郵種三第日七月三年七十二治明
 行發同一日每行發日九月四年八正大
 號二八四六一第圖氣天



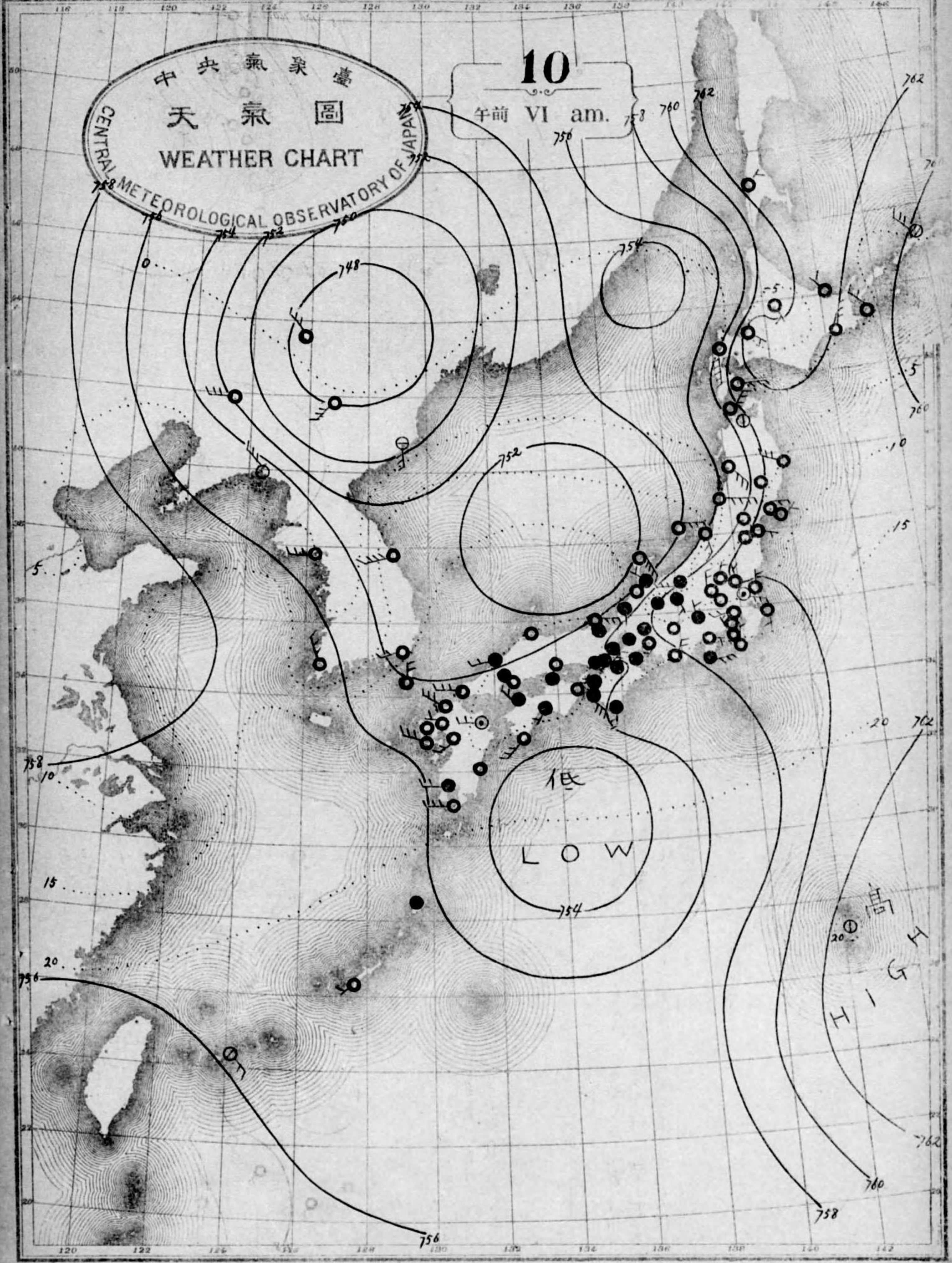
天氣概況

低氣壓日本海中却ト上佐沖ト：歸ハレ共：北東：進行ス
而シ高氣壓ハ小笠原列島ト東方洋上ト在リテ七百六十
三米ノ高ニ九州ヨリ関東マデハ概不雨天ニシテ其他地
方ハ曇天トナリ

天氣豫報

南西諸島ト北東風晴九州南部海道南部瀬戸内山陰道
北西風天良ク東海道中山道奥羽東部ト北東ノ
風雨ト霽レル北陸道奥羽西部ト南西風雨ト霽レル
北海道ト北東風雨

- Isobar 等壓線
- Isotherm 等溫線
- Clear 快晴
- Fair 晴
- Cloudy 曇
- Rain 雨
- Snow 雪
- Fog 霧
- Thunderstorm 雷雨
- Light wind 軟風 (2-4 m.p.h.)
- Moderate wind 和風 (5-16 m.p.h.)
- Strong wind 疾風 (17-30 m.p.h.)
- Gale 強風 (31-40 m.p.h.)
- Storm 烈風 (41-50 m.p.h.)
- Very strong wind 烈風 (51-60 m.p.h.)
- Violent wind 颶風 (61-70 m.p.h.)
- Storm wind 颶風 (71-80 m.p.h.)
- Very storm wind 颶風 (81-90 m.p.h.)
- Storm wind 颶風 (91-100 m.p.h.)

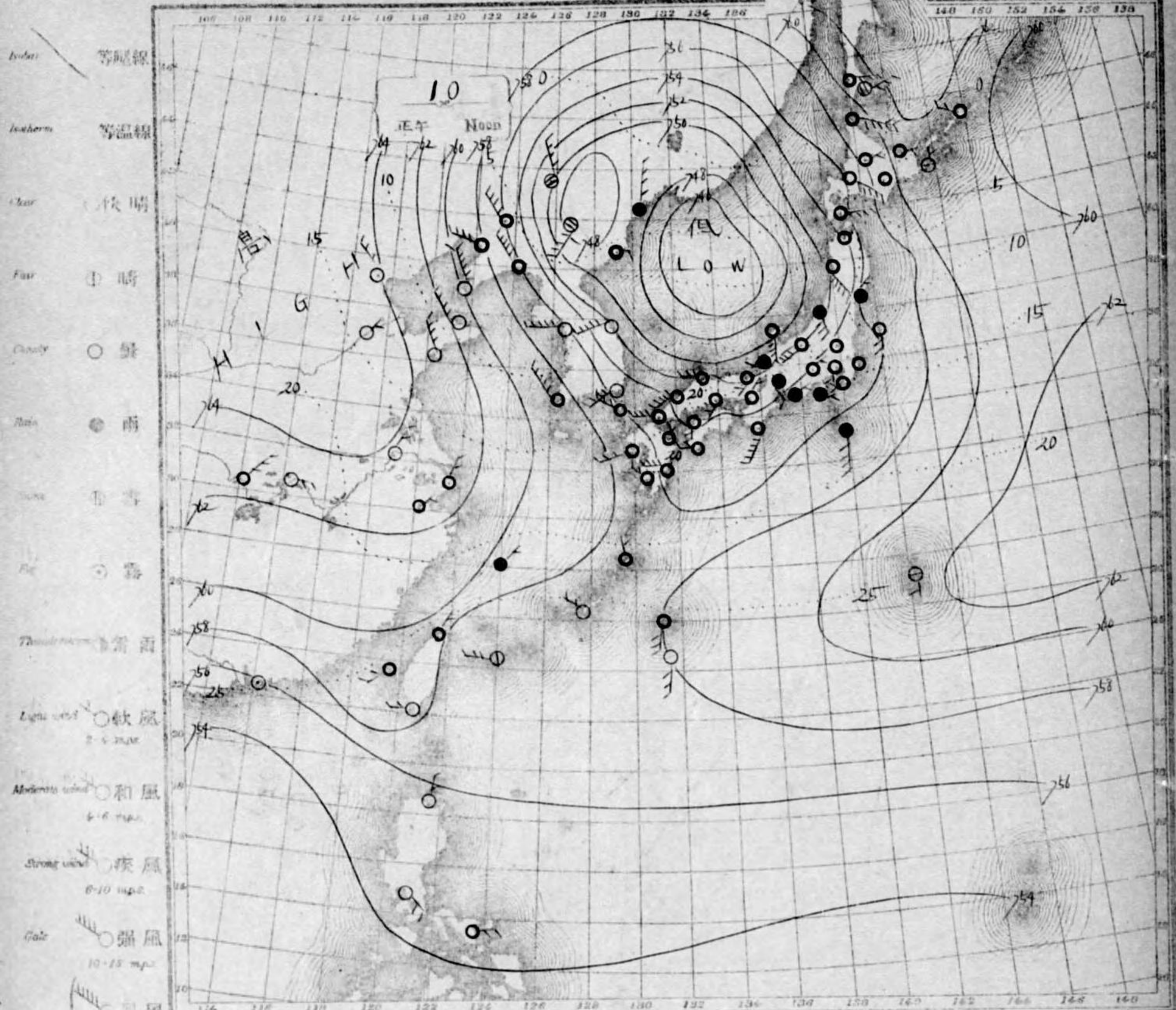


中央氣象臺
天氣圖
WEATHER CHART
CENTRAL METEOROLOGICAL OBSERVATORY OF JAPAN

10
午前 VI am.

No. 16484

大正八年四月



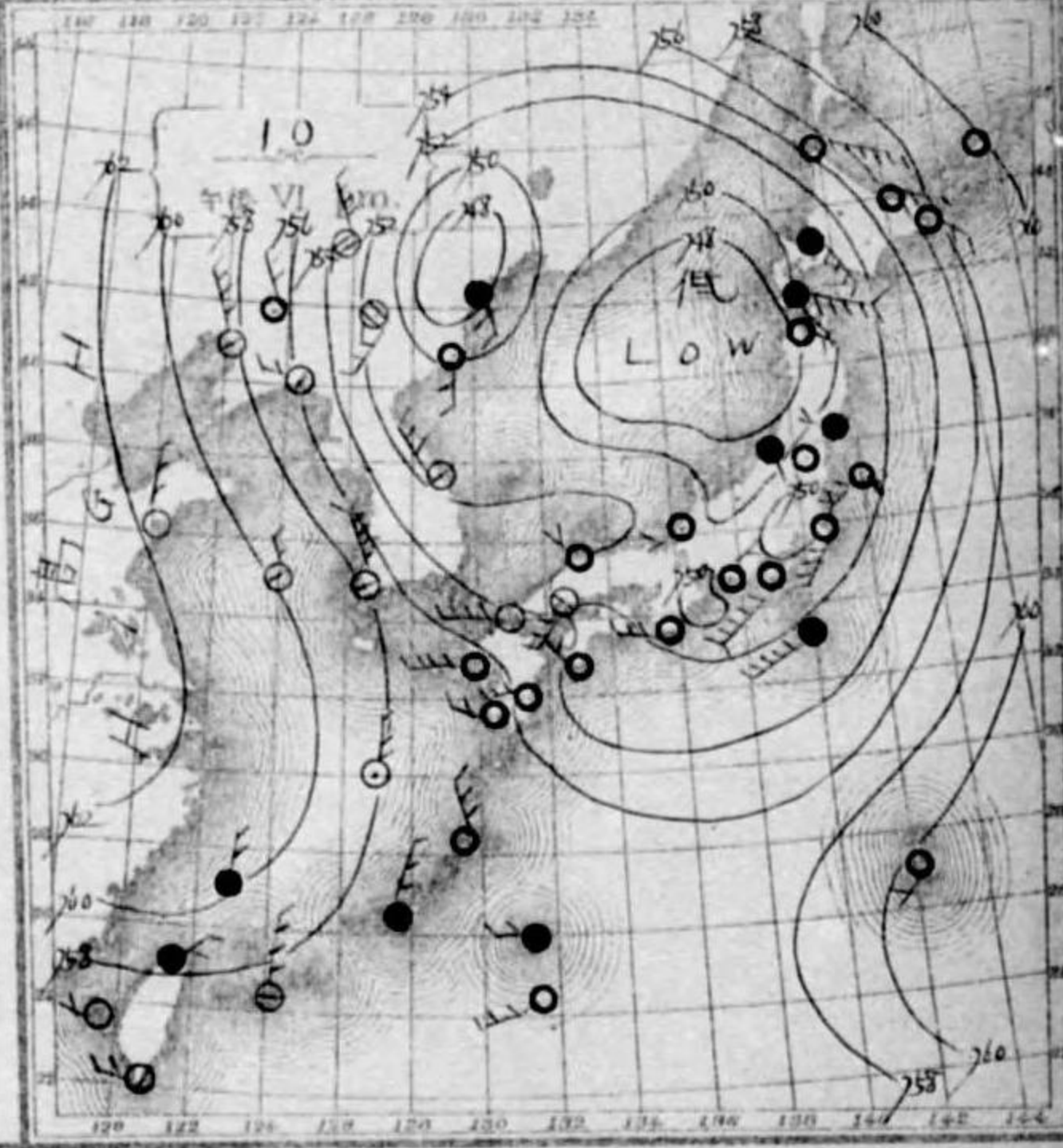
- Clear 晴
- Partly clear 晴時多雲
- Cloudy 曇
- Rain 雨
- Sleet 雪霰
- Light wind 軟風 (2-4 mph)
- Moderate wind 和風 (4-10 mph)
- Strong wind 疾風 (10-15 mph)
- Gale 強風 (15-20 mph)
- Storm 烈風 (20-25 mph)
- Very strong wind 烈風 (25-30 mph)
- Hurricane 颶風 (30-50 mph)
- Typhoon 颶風 (50 mph)

天氣概況

昨日本海に於て低氣壓ハ東北地方ヲ横リ太平洋入り大陸ノ高氣壓ハ著シク発達シ全國北乃至北西ノ風吹キ概テ度下リ北陸地方ニハ諸所降雨入

天氣豫報

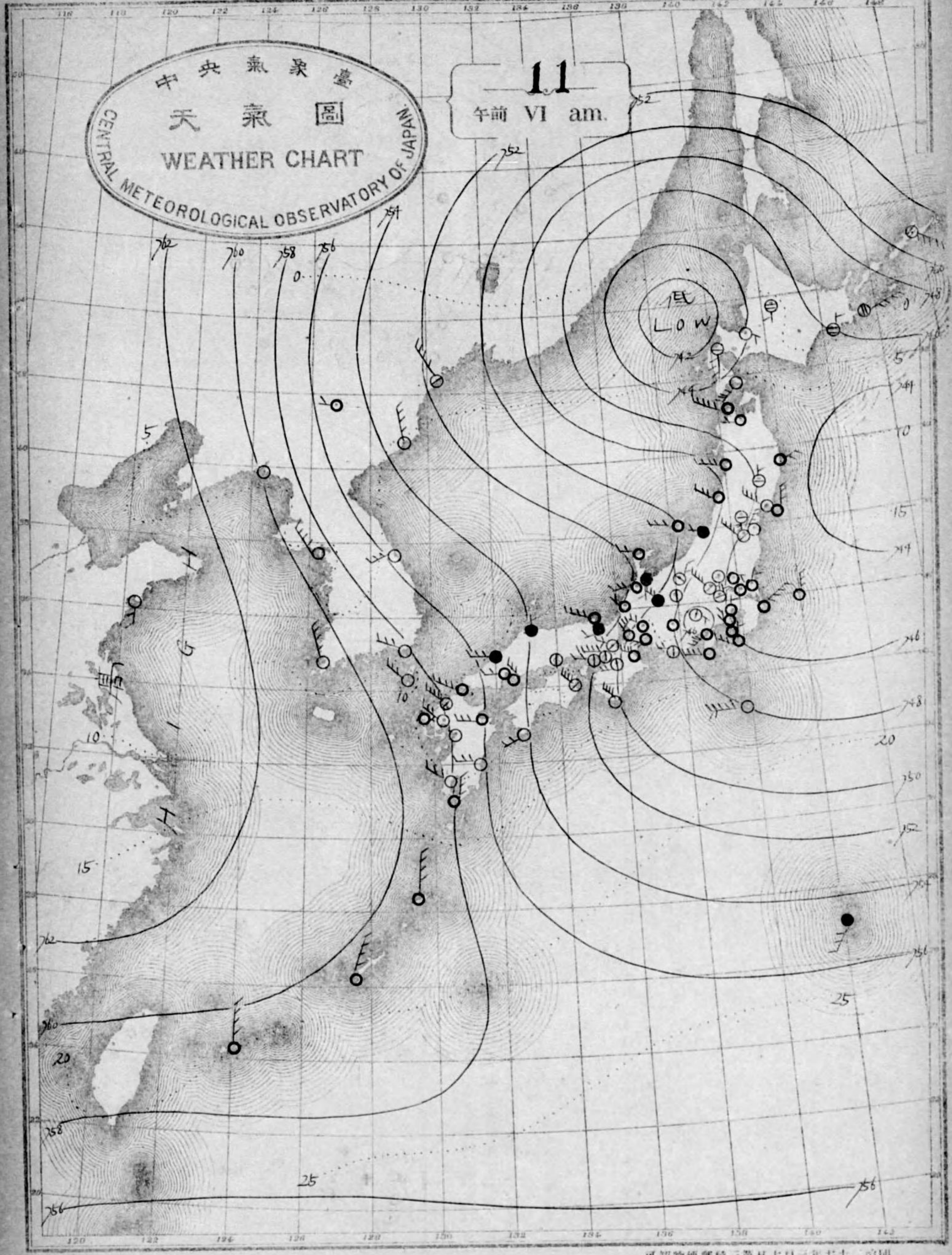
南四浦島ハ北東風曇九州南部南海沿岸沖内ハ北西風晴九州北陸山岳道ハ北西風曇東海道中山道ハ北西風晴北陸道山岳道ハ北西風曇東海道中山道ハ北西風曇北陸道山岳道ハ北西風曇



APRIL 1919

中央氣象臺
天氣圖
CENTRAL METEOROLOGICAL OBSERVATORY OF JAPAN

11 午前 VI am.



可認物郵傳三第廿七年七月一廿一
行發回一日每行路日一十月四年八正大
號四八廿六一第圖氣天

大正八年四月十日
東京市神田區三丁目五番地
中央氣象臺
印刷所 東京市神田區三丁目五番地
印刷所 東京市神田區三丁目五番地

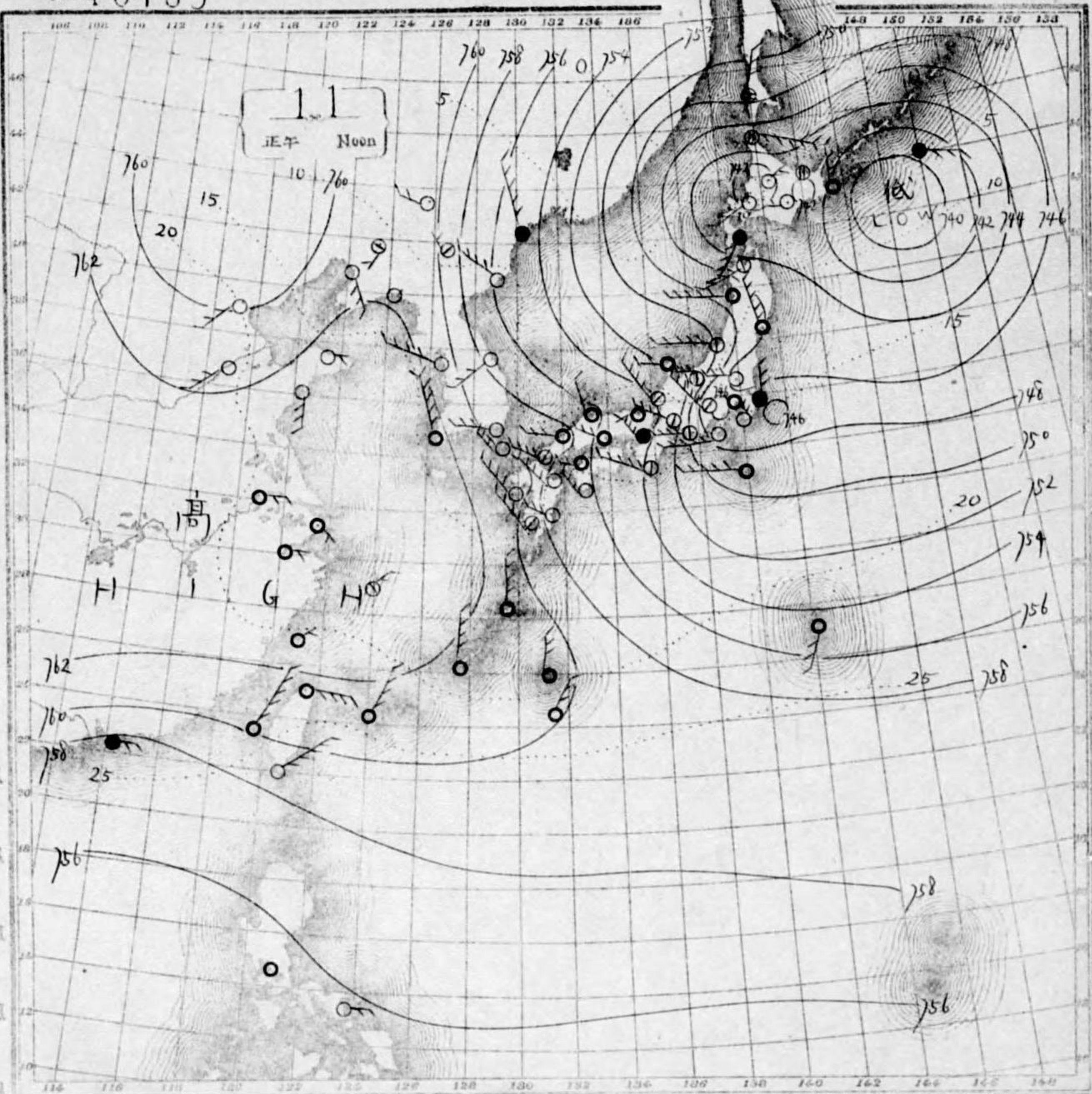
No. 6485

大正八年四月

APRIL

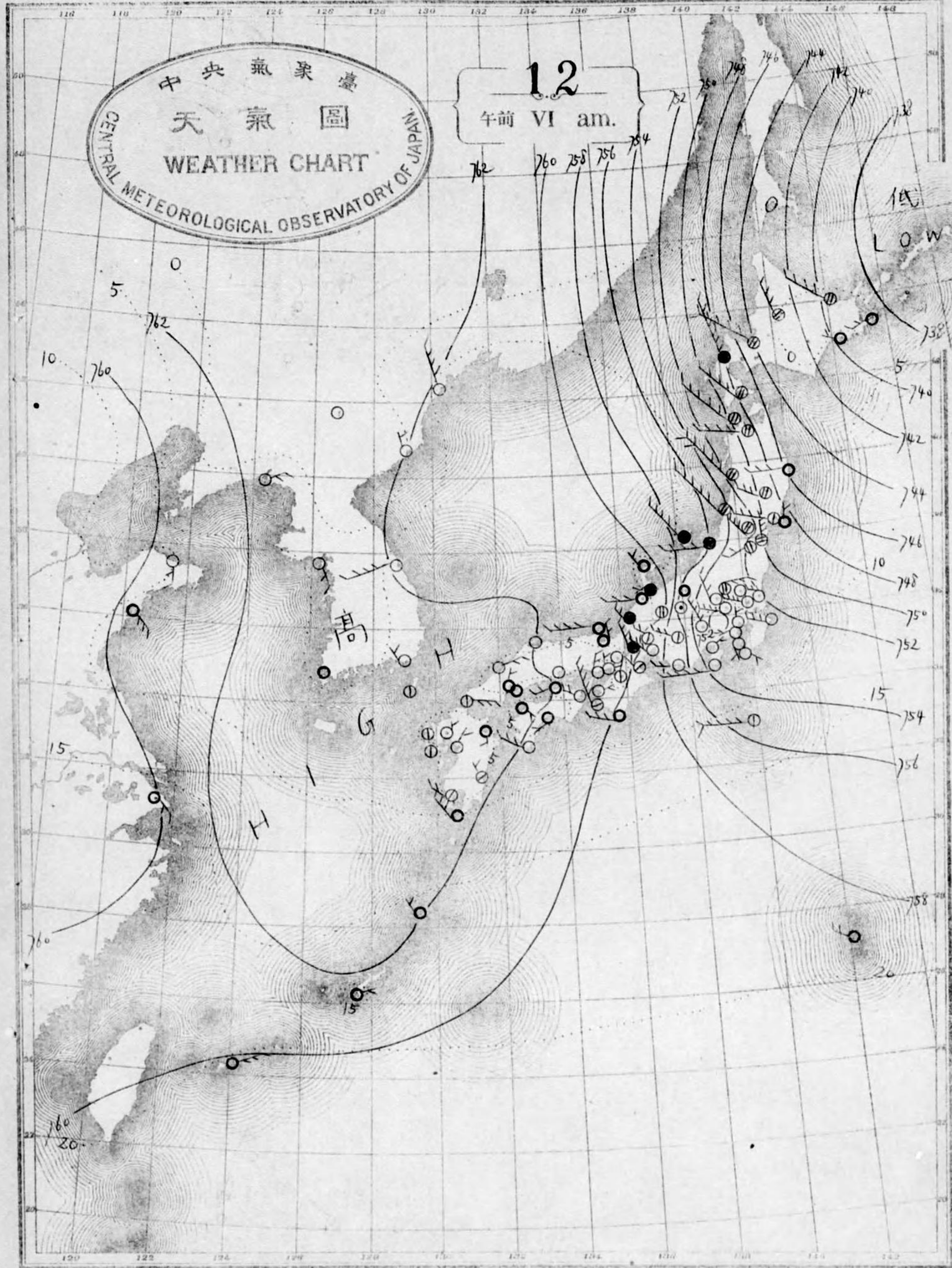
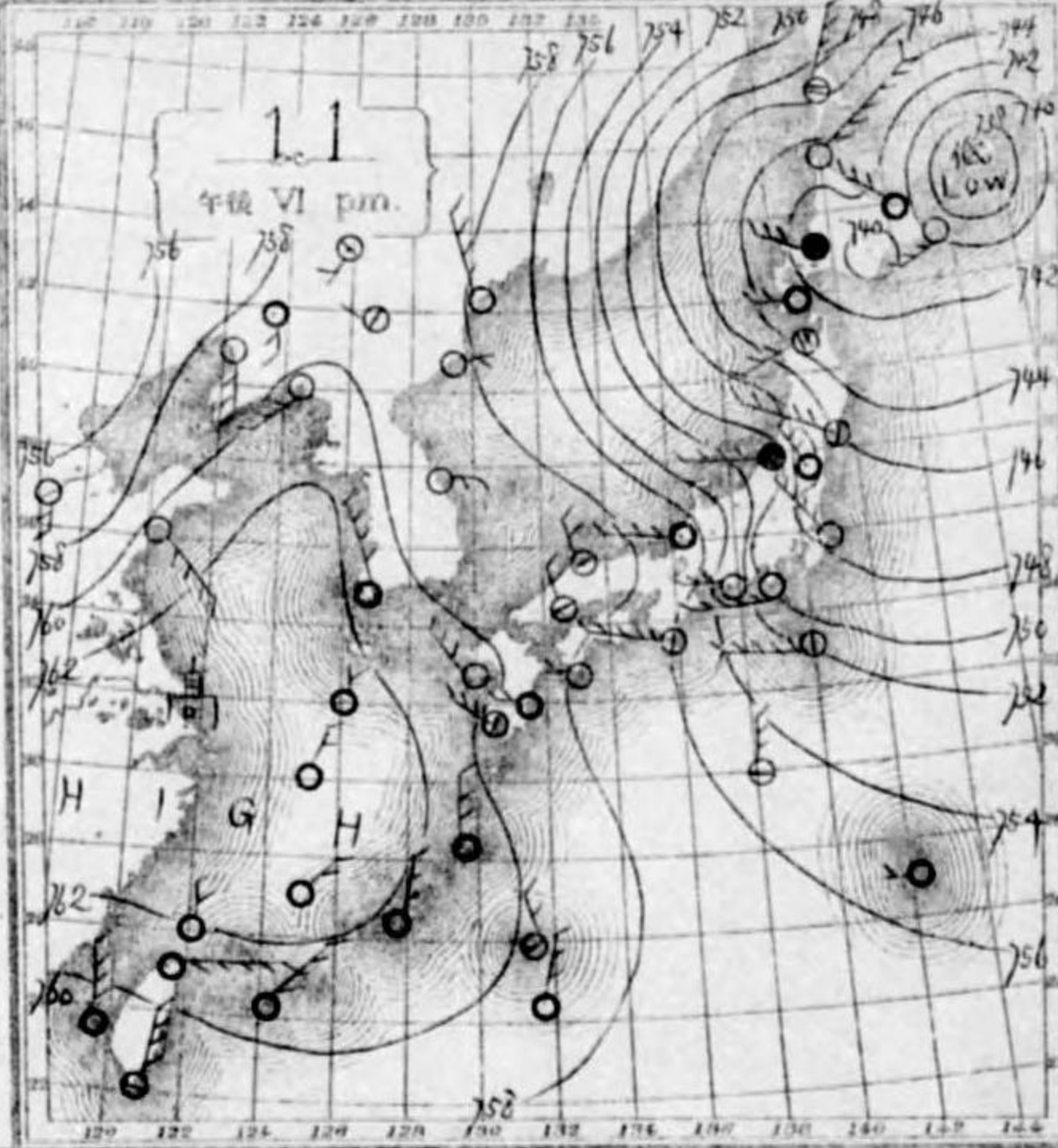
1919

- 等壓線
- 等溫線
- 快晴
- 晴
- 曇
- 雨
- 雪
- 霧
- 雷雨
- 微風
- 和風
- 疾風
- 強風
- 烈風
- 烈風
- 烈風
- 烈風
- 烈風



天氣概況
 低氣壓千島南部ニ在リテ七百三十五ルヲ示シ
 高氣壓滿洲ヨリ黃海及東海ニ擴張ス
 全國北西風強ク北陸以北、日本海岸ニハ
 天候不良ニシテ奥羽及北海道ニハ雪トナリ
 然レモ九州南部ヨリ関東ニ至ル太平洋
 岸及内海東部ニハ快晴ニシテ寒冷ナシ

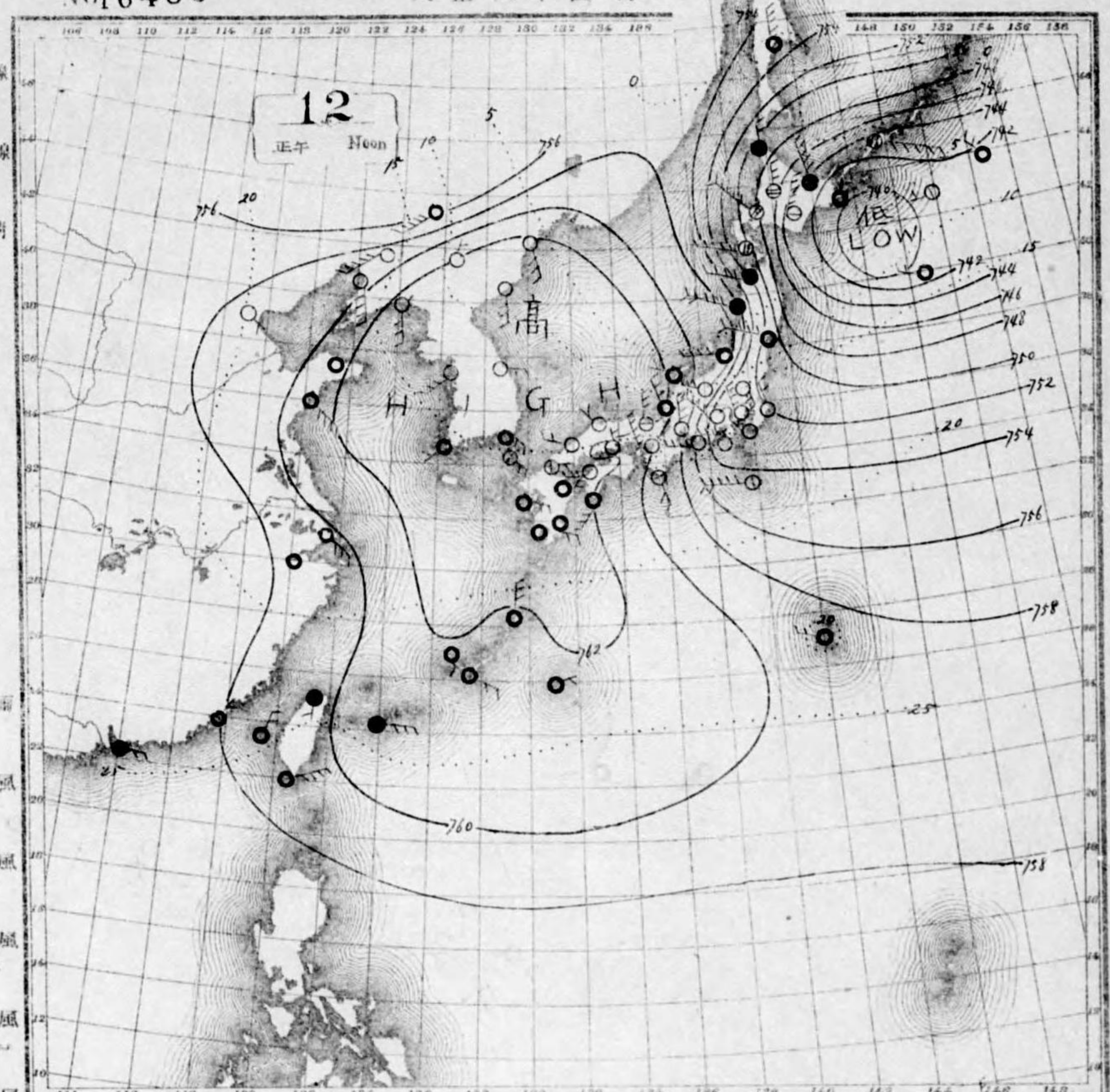
天氣豫報
 南西諸島、北東、風層九州南部南海
 道南部瀨戸内東海道中山道、北西風
 九州北部山陰道北陸道奥羽西部北海道西
 部、北西風層奥羽東部北海道東部、北西
 風天氣良シ



中央氣象臺
 天氣圖
 WEATHER CHART
 CENTRAL METEOROLOGICAL OBSERVATORY OF JAPAN

12
 午前 VI am.

- 等壓線
- 等溫線
- 快晴
- 晴
- 曇
- 雨
- 雪
- 霧
- 雷雨
- 軟風 (2-4 mps)
- 和風 (4-6 mps)
- 疾風 (6-10 mps)
- 強風 (10-15 mps)
- 烈風 (15-20 mps)
- 烈風 (20-25 mps)
- 烈風 (25-30 mps)
- 烈風 (30-35 mps)
- 烈風 (35-40 mps)



天氣概況

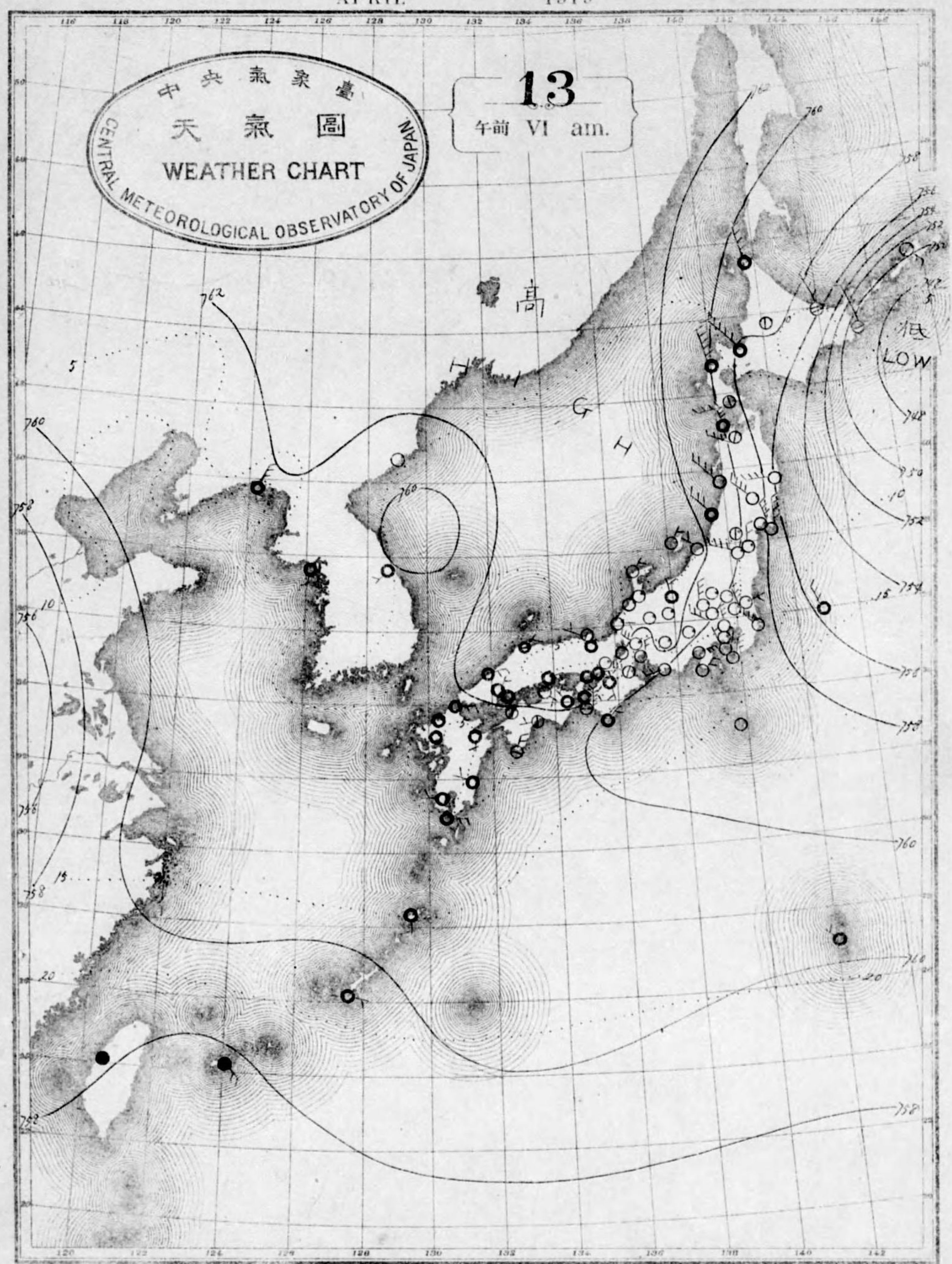
低氣壓槽之江域上却：雖ハシ江ノ東行又石垣島上南
 方洋上ニモ低氣壓ノ存スルモアリ而シテ高氣壓ハ日本海
 中部：存シ七百六十ニ程ノホス京阪以西ハ曇天トナリ八重
 山群島及琉球：雨ヲ見シトモ京阪以東ハ天氣晴朗
 ニシテ北西風強ク寒シナリ

天氣概況

南西諸島南東風雨九州南海道瀬戸内山陰道ハ
 北東風雨東海道中山道北陸道奥羽ハ北東風
 天氣晴朗北北海道東部ハ北西風晴北北海道西部
 ハ北西風強ク寒シナリ

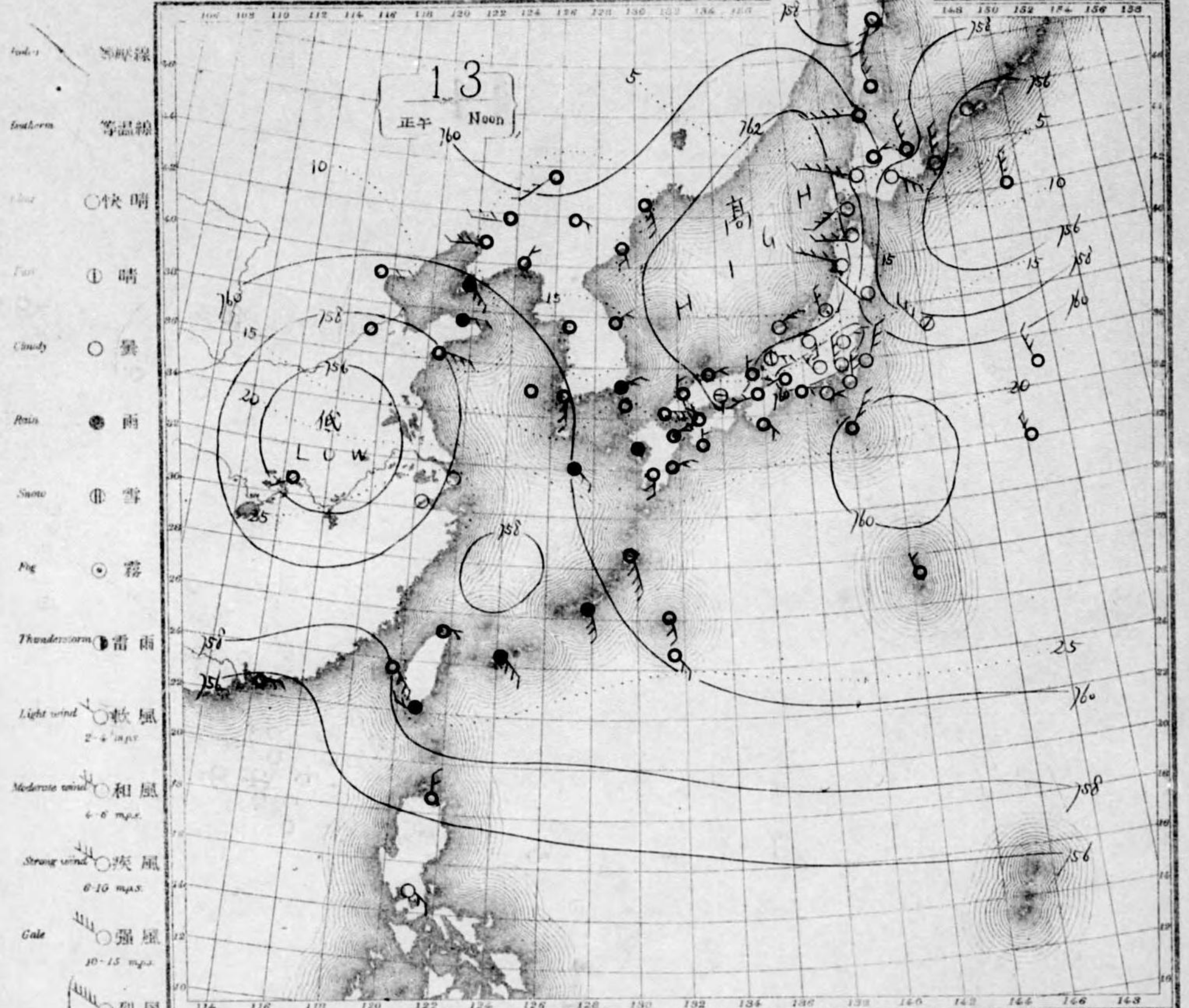
中央氣象臺
 天氣圖
 WEATHER CHART
 CENTRAL METEOROLOGICAL OBSERVATORY OF JAPAN

13
 午前 VI am.



No. 16487

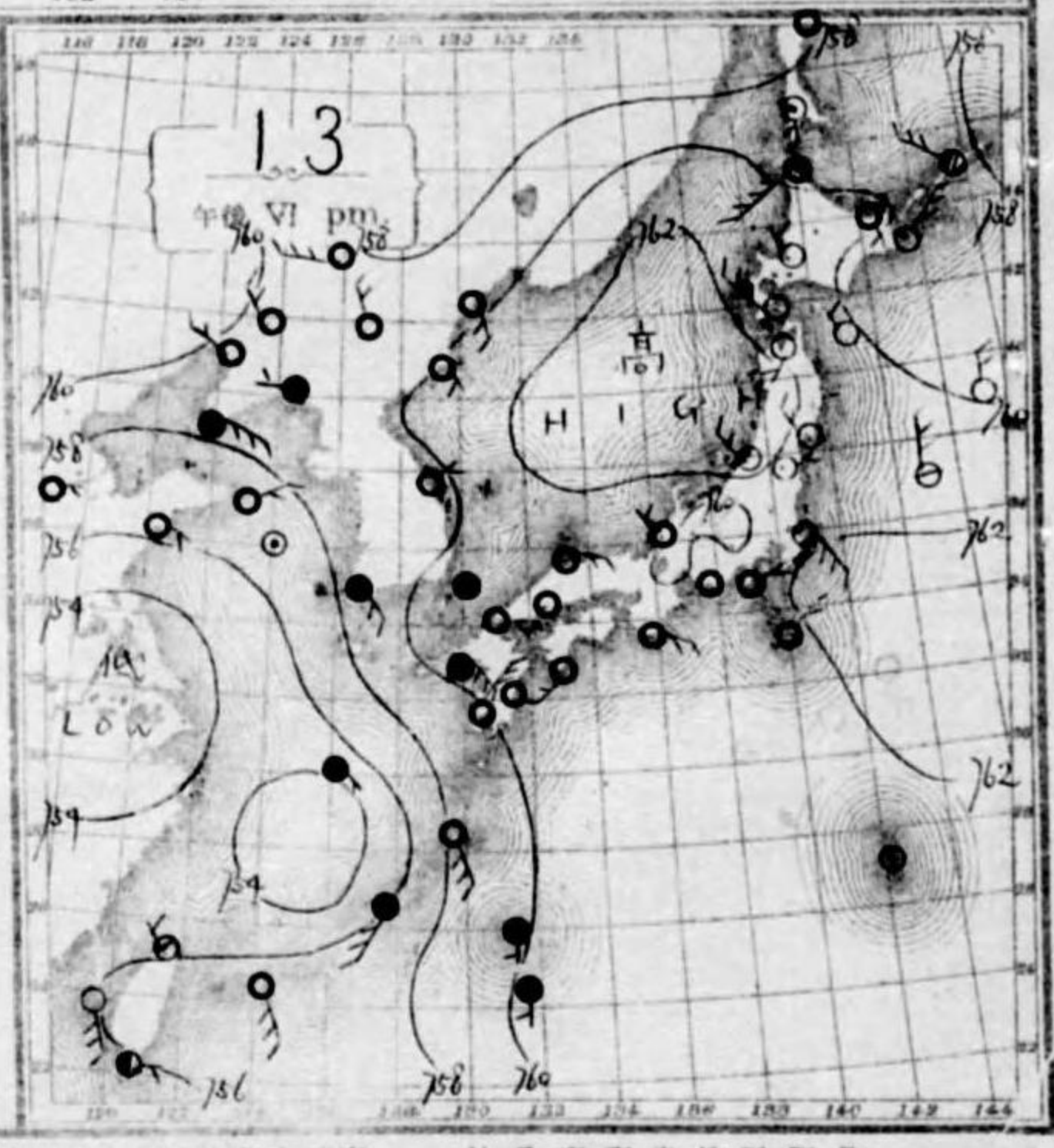
大正八年四月



- 等温線
- 等温線
- 快晴
- 晴
- 曇
- 雨
- 雪
- 霧
- 雷雨
- 軟風 (2-4 m.p.s.)
- 和風 (6-8 m.p.s.)
- 疾風 (8-10 m.p.s.)
- 強風 (10-15 m.p.s.)
- 烈風 (15-20 m.p.s.)
- 烈風 (21-25 m.p.s.)
- 颶風 (26-29 m.p.s.)
- 颶風 (30-34 m.p.s.)
- 颶風 (35 m.p.s.)

天気概況

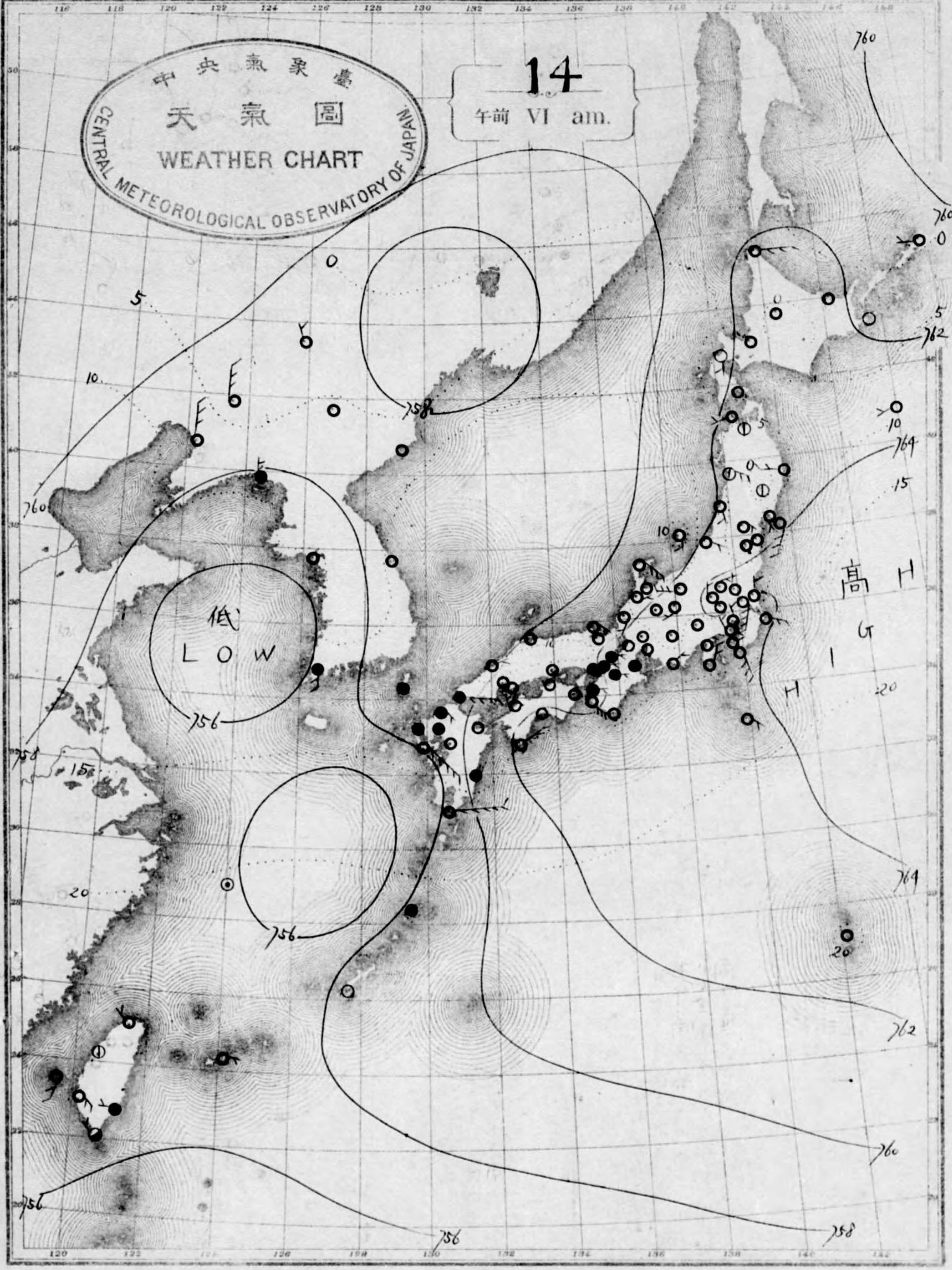
昨日揚子江に在りし低気圧ハ北東ニ進行シ今朝黃海ニ在リ又台湾附近ニ在リシ低気圧ハ九州南部沖合ニ接近ス而シテ高気圧ハ東ニ移リ本邦南部沖合ニ在リテ百廿五度ヲ示ス全日曇天トナリ内海東部及九州ニハ雨ヲ催シ朝鮮ニテモ天候不良トナリ



大正八年四月十三日午後六時

中央氣象臺

APRIL 1919



中央氣象臺

天氣圖

CENTRAL METEOROLOGICAL OBSERVATORY OF JAPAN

WEATHER CHART

14

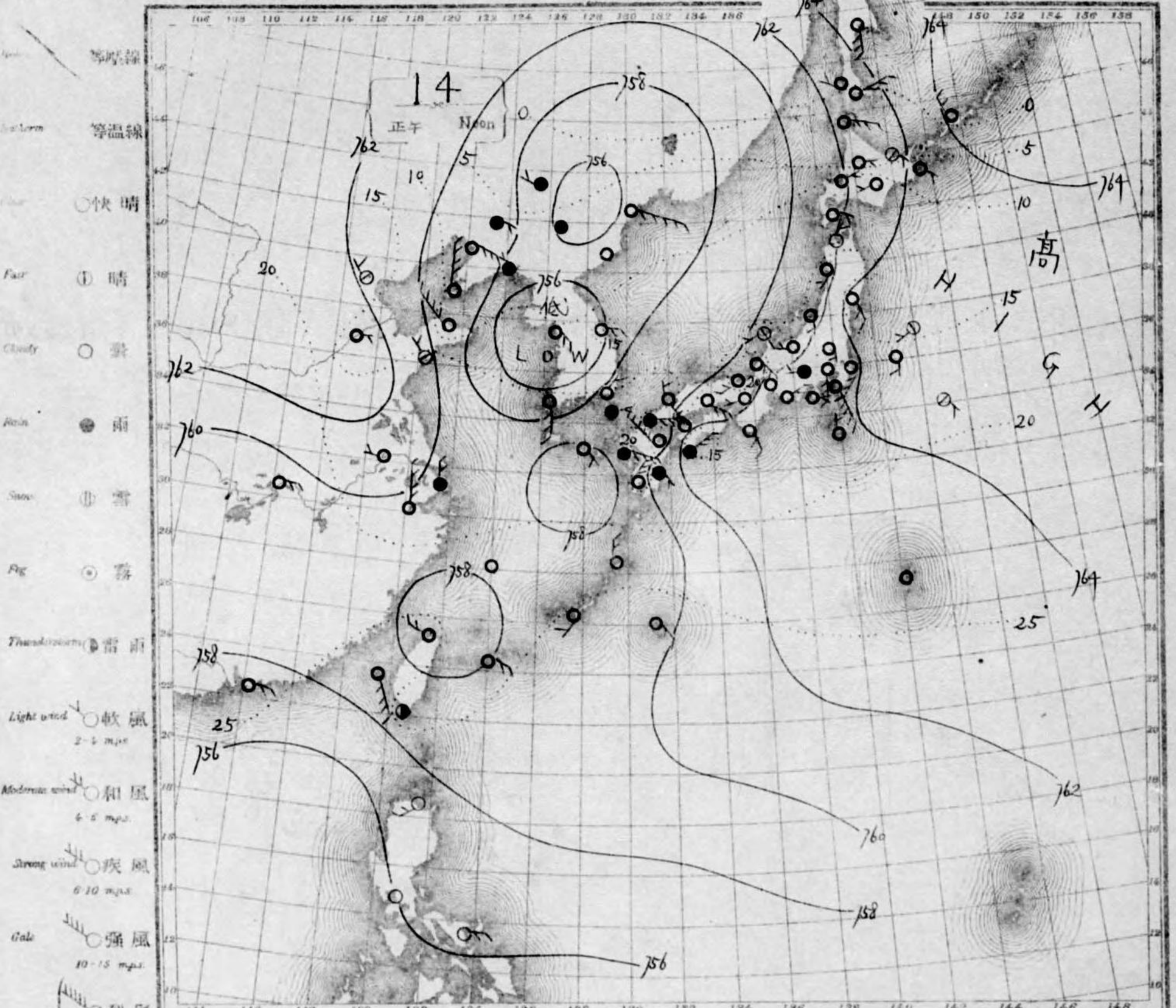
午前 VI am.

大正八年四月十三日午後六時

中央氣象臺

No. 16488

大正八年四月

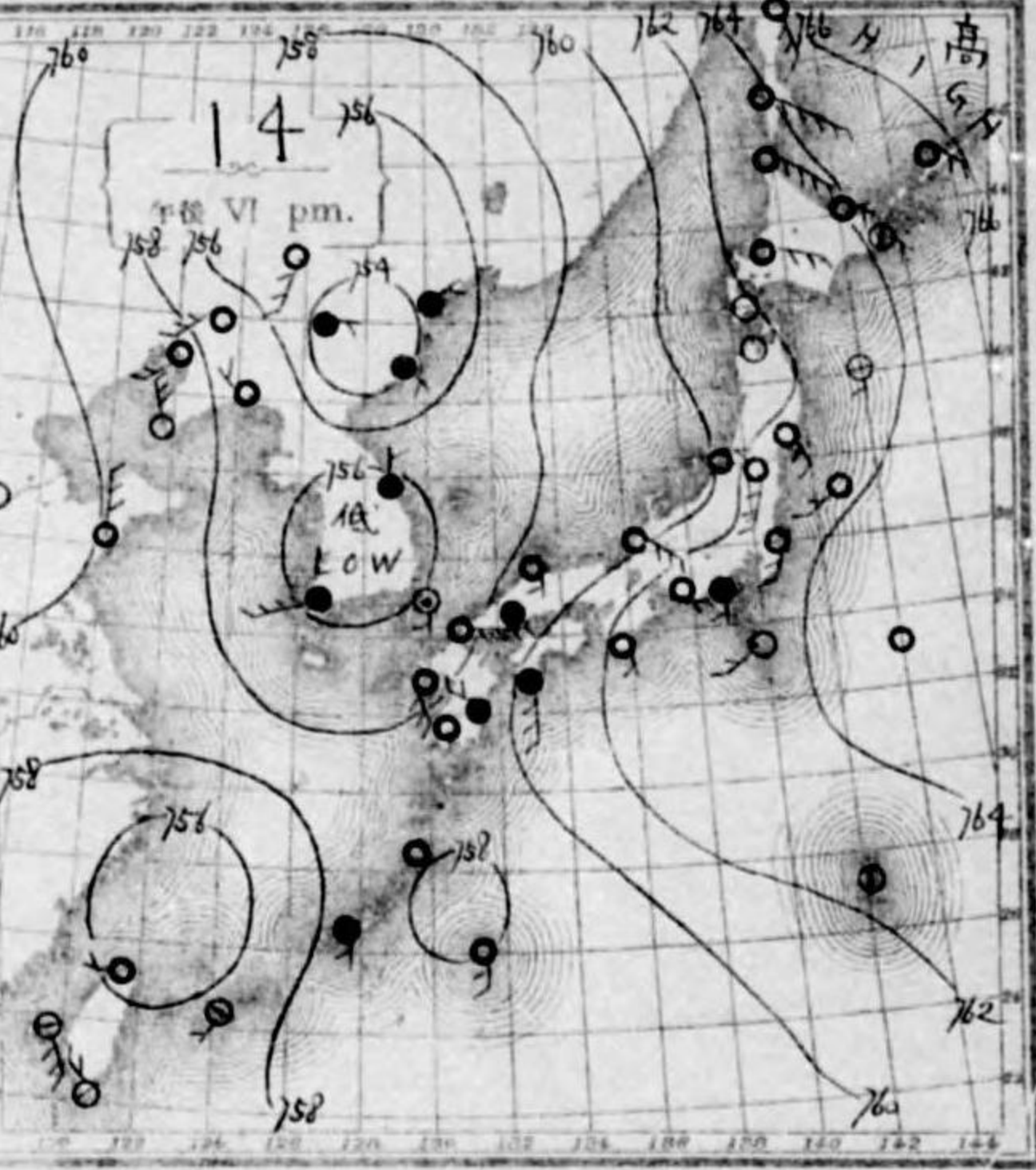


天氣概況

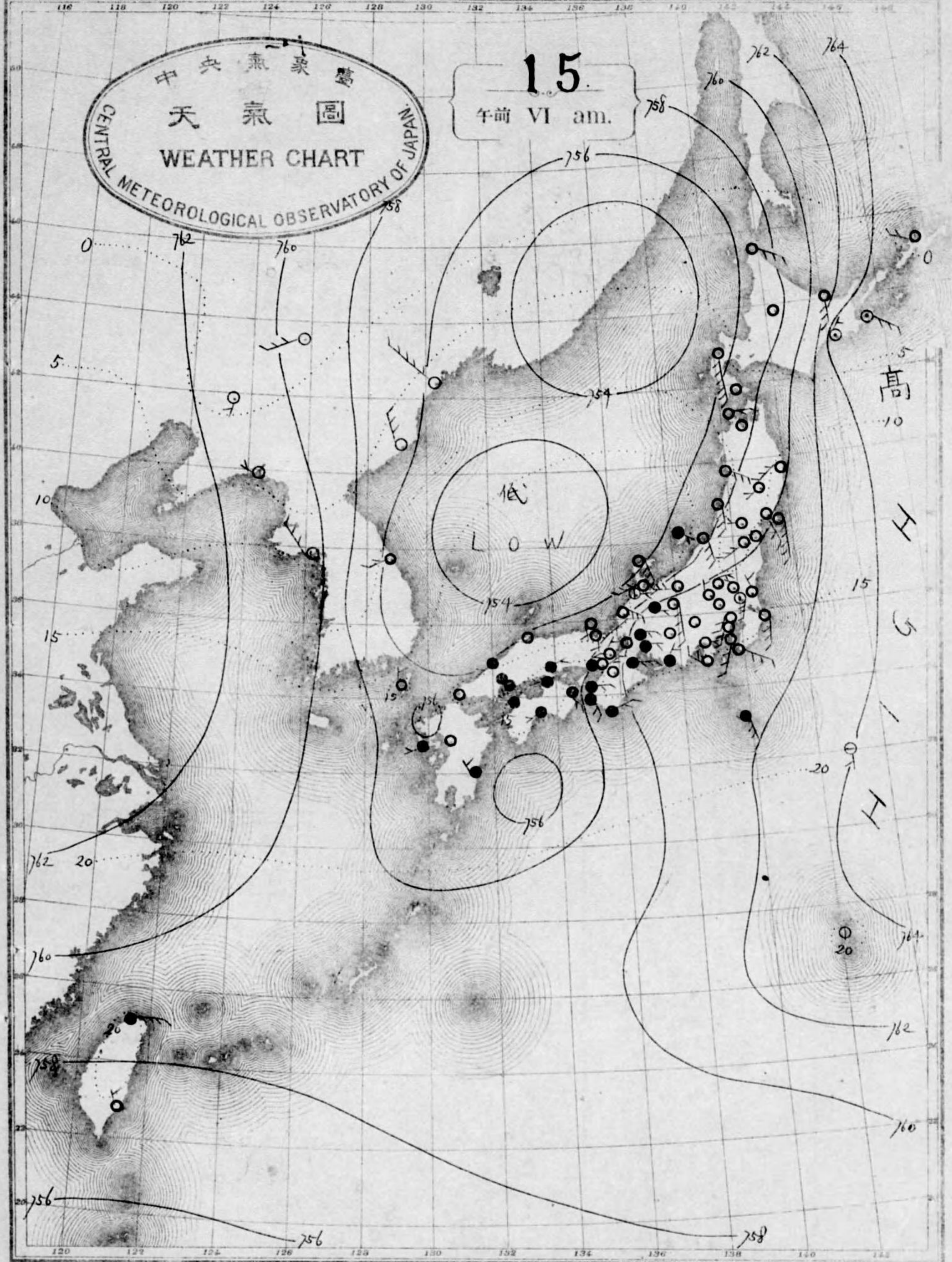
低氣壓日本海中部、北部、何れも北東に進行し、高氣壓本邦東方海上に在り、内海地方及本州中部は、概して晴天、朝鮮は一般に北西風吹き、天気晴

天氣豫報

南西諸島、北東、風、九州南部、南海道、南部、瀬戸内、北西、風、晴、九州北部、山陰道、北陸道、奥羽、南西、風、東海道、中山道、山陽道、北陸道、南西、風、大氣良好、北北海道、南東、風、天氣鬼く



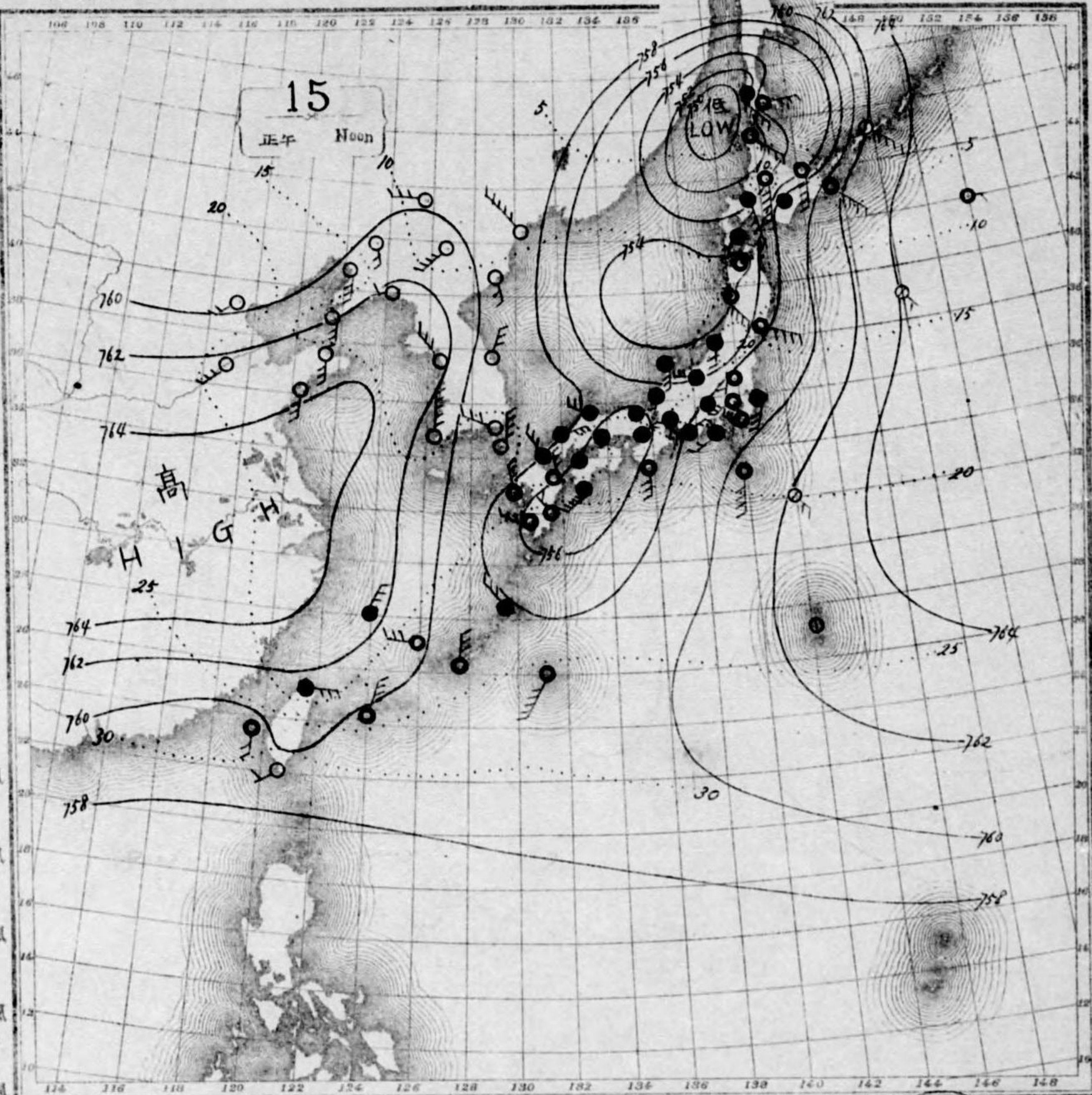
APRIL 1919



中央氣象臺
天氣圖
CENTRAL METEOROLOGICAL OBSERVATORY OF JAPAN

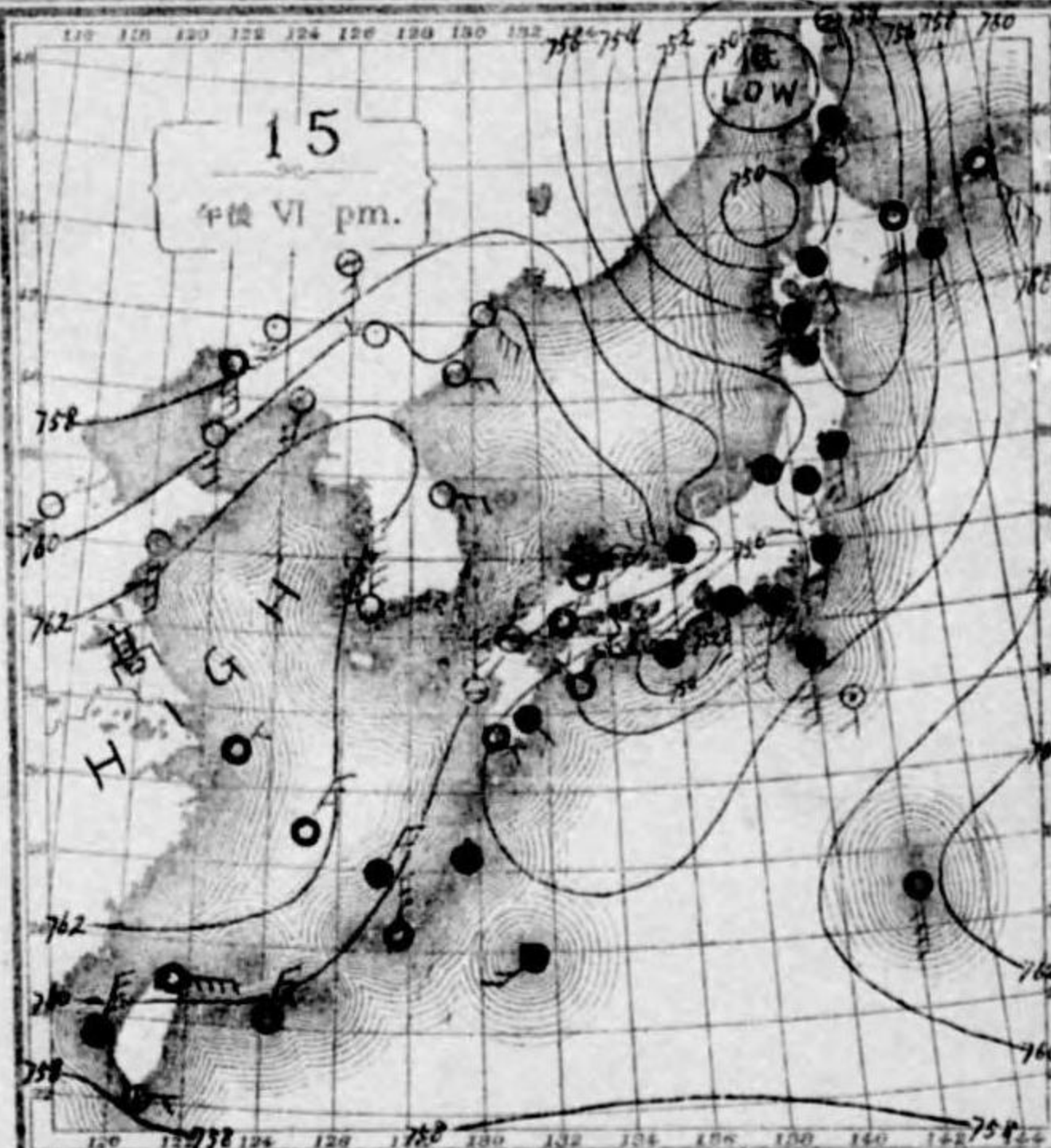
15
午前 VI am.

- 等壓線
- 等溫線
- 快晴
- 晴
- 曇
- 雨
- 雪
- 霧
- 雷雨
- 軟風 (2-4 m.p.h.)
- 和風 (4-6 m.p.h.)
- 疾風 (8-10 m.p.h.)
- 強風 (10-15 m.p.h.)
- 烈風 (15-20 m.p.h.)
- 烈風 (20-25 m.p.h.)
- 颶風 (25-30 m.p.h.)
- 颶風 (30 m.p.h.)



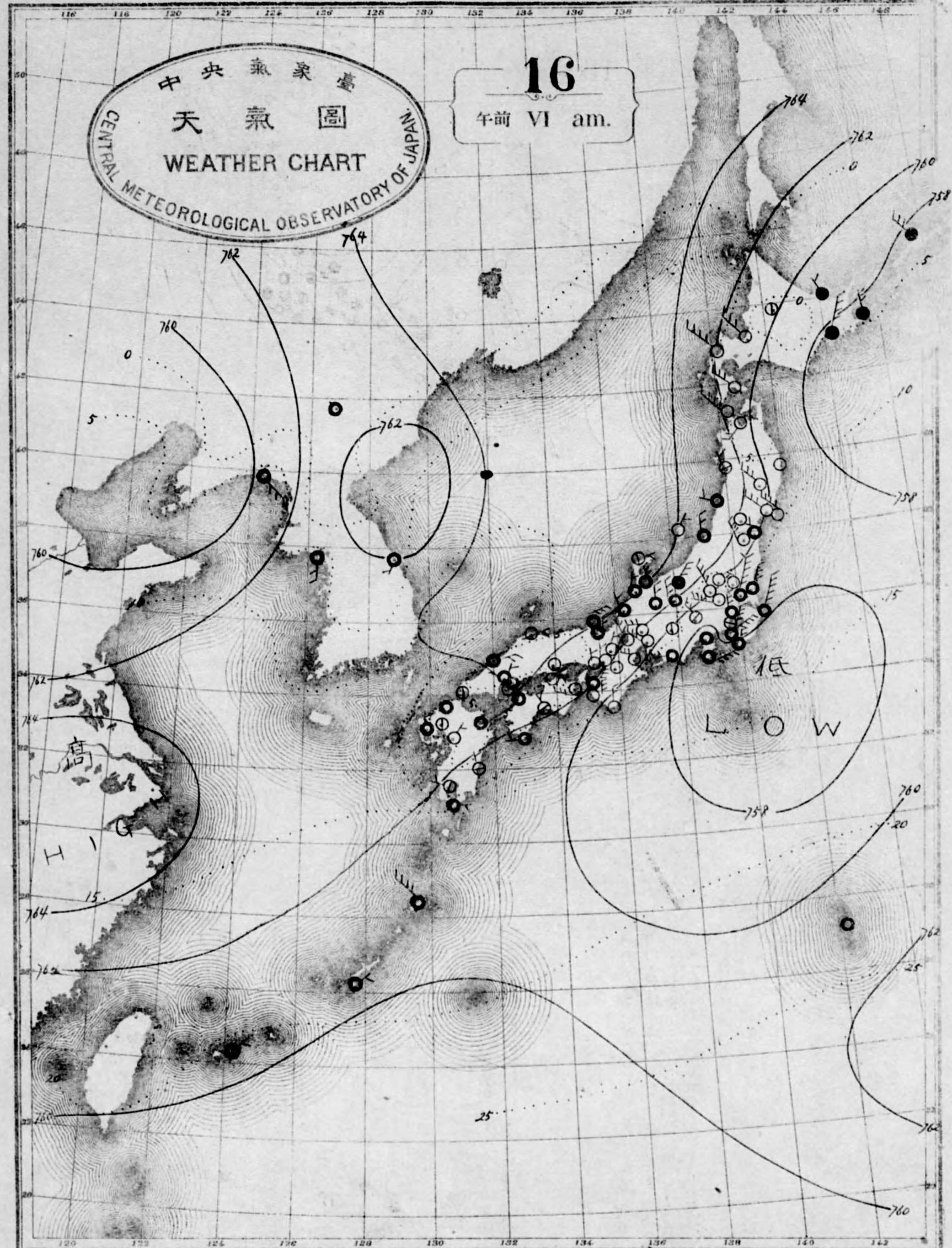
天氣概況
 昨日東海道、風雨、起シ、低氣壓、既、房總沖、去リ、大陸、高氣壓、再、發達シ、氣壓、配置、殆、冬、季ノ、狀態、ヲ、示シ、至、リ、以、テ、全、國、北、方、至、北、西、風、吹、キ、概、不、好、晴、シ、テ、寒、冷、ト、モ、リ、内、海、部、及、北、陸、地、方、曇、天、ト、リ、又、琉、球、ニ、テ、モ、北、東、ノ、信、風、吹、キ、曇、天、ト、リ、

天氣豫報
 南、西、諸、島、北、東、風、曇、九、州、南、部、南、海、道、南、部、瀬、戶、内、東、海、道、中、山、道、奥、羽、東、部、北、海、道、東、部、北、西、風、晴、九、州、北、部、山、陰、道、北、陸、道、奥、羽、西、部、北、海、道、西、部、北、西、風、曇



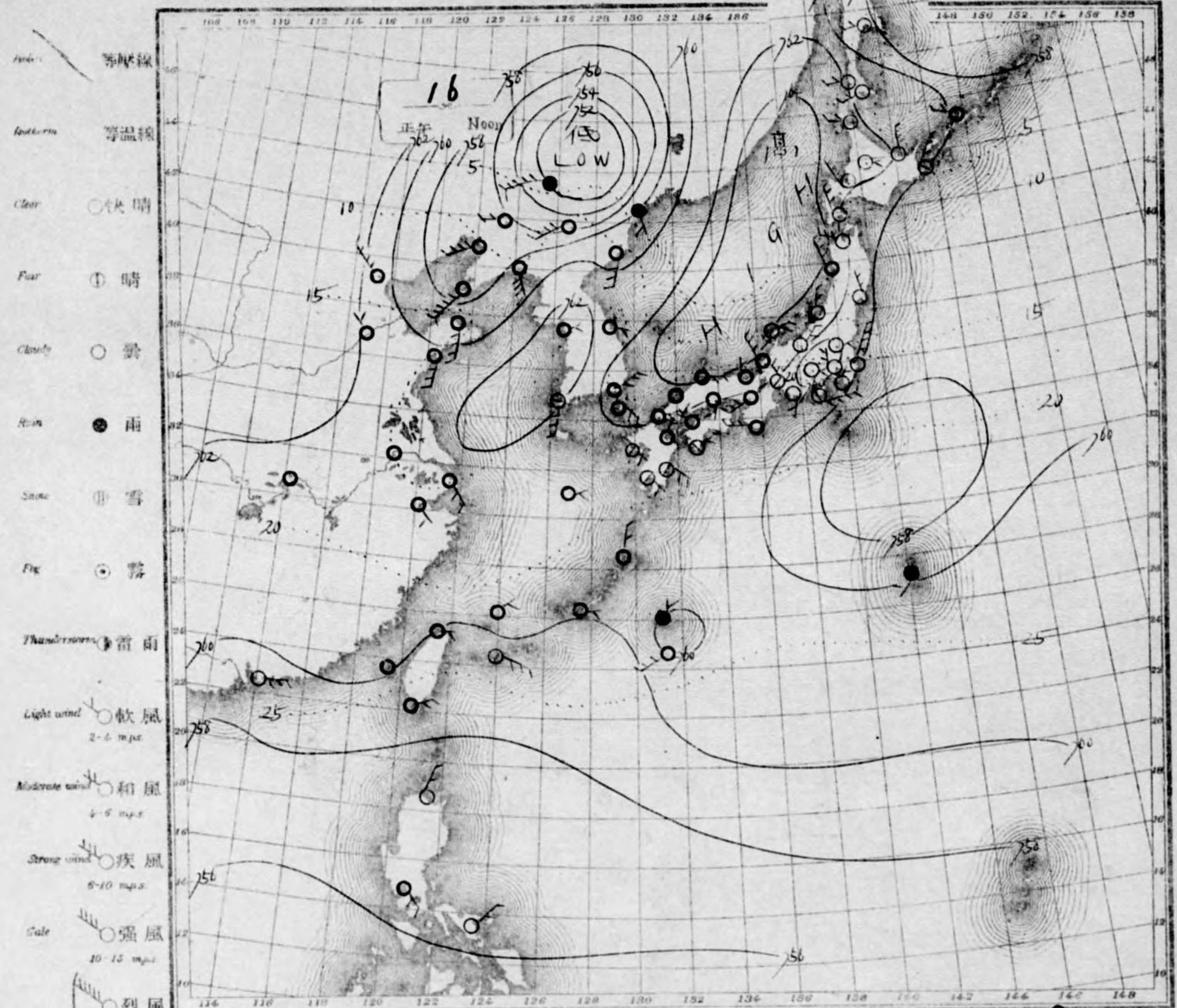
中央氣象臺
 天氣圖
 WEATHER CHART
 CENTRAL METEOROLOGICAL OBSERVATORY OF JAPAN

16
 午前 VI am.



No/6490

大正八年四月

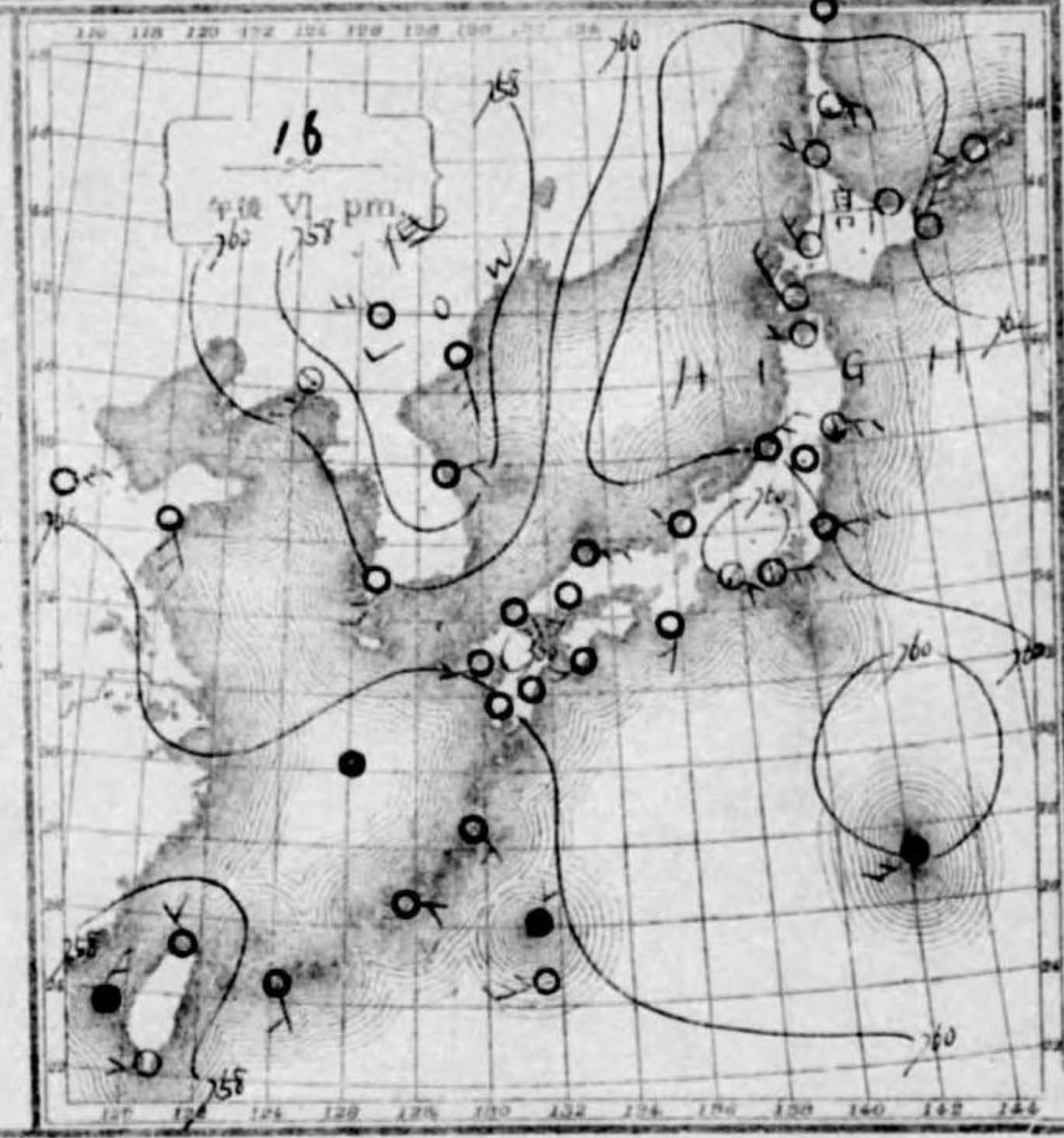


天氣概況

低氣壓支那東海頭北東北東進行又滿洲北群也但
 札幌存スルアリ而シテ高氣壓ハ東ニ移リチチ東方
 洋上ニ在リ全洲曇又ニシテ内海以西ニ人雨ヲ催セリ然
 シモ朝鮮北群及滿洲ニテハ快晴ナリ

天氣豫報

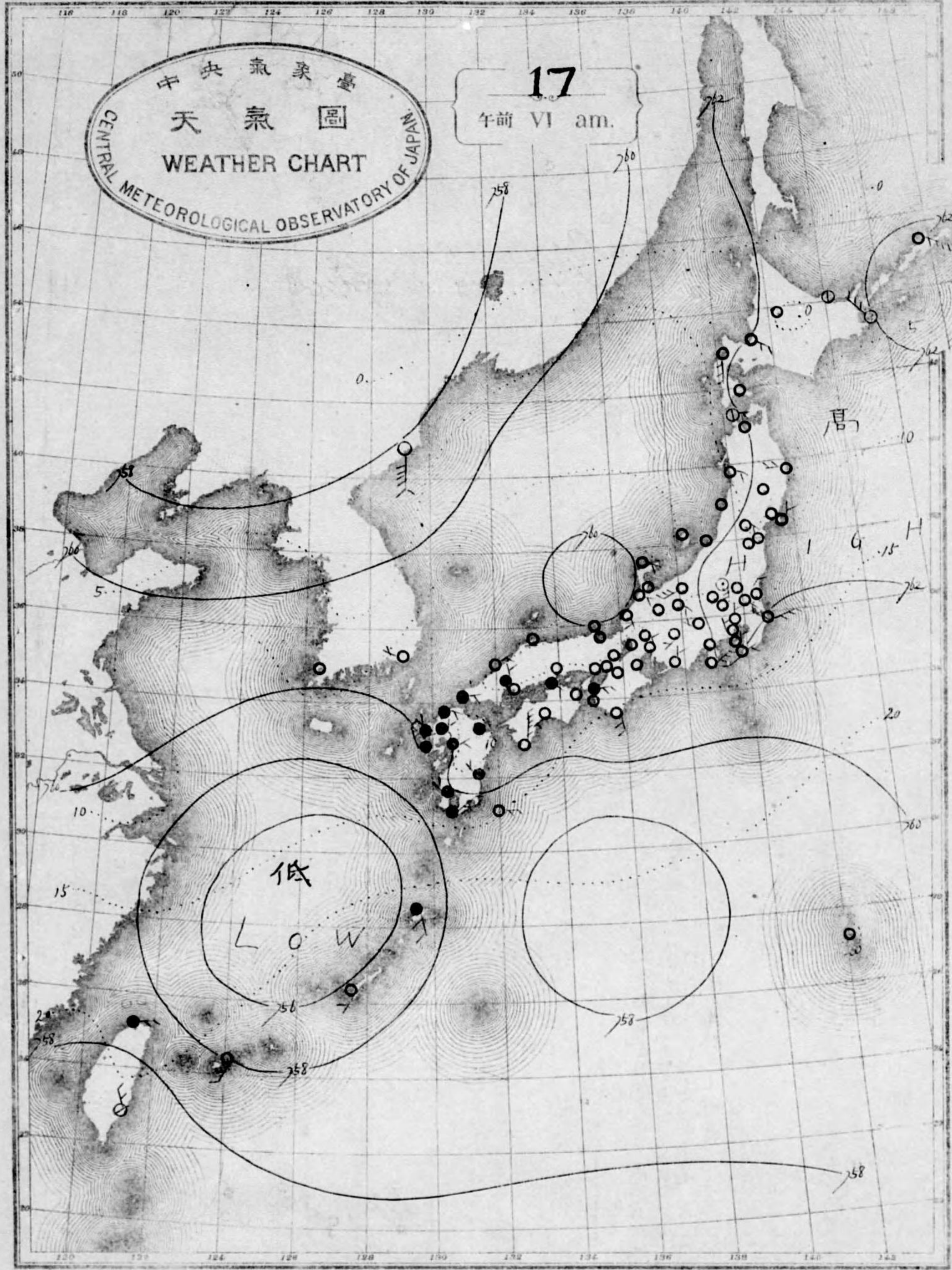
南西諸島ハ北東風曇九州南西道南群霞戸内山陰
 道ハ北西風雨夜有シ東海道中山道北陸道貞羽ハ北東
 風雨北海道ハ南東風曇



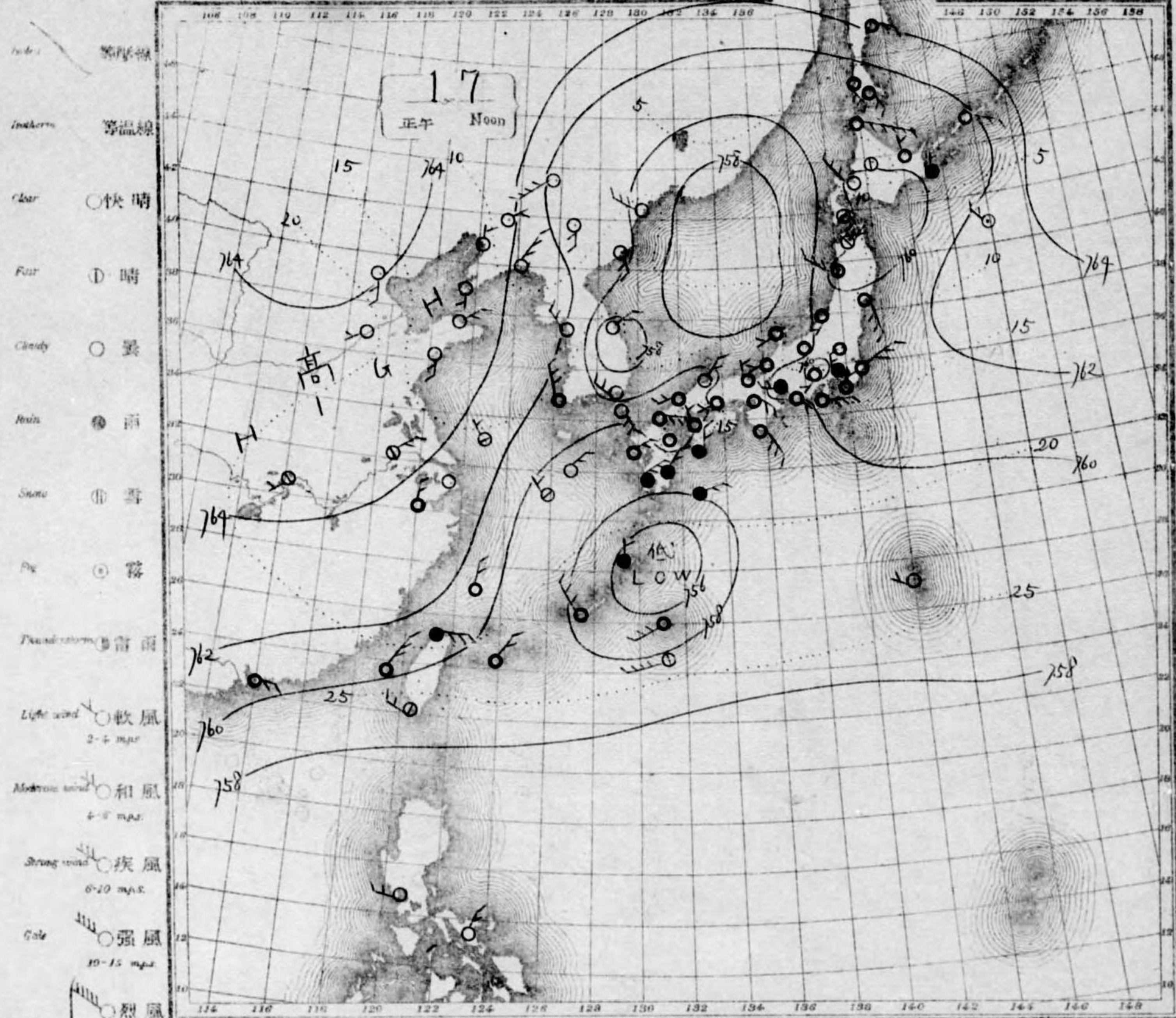
東京市神田區三軒町日下町五丁目番地全所人
 東京市神田區三軒町日下町五丁目番地全所人
 東京市神田區三軒町日下町五丁目番地全所人
 東京市神田區三軒町日下町五丁目番地全所人

APRIL

1919



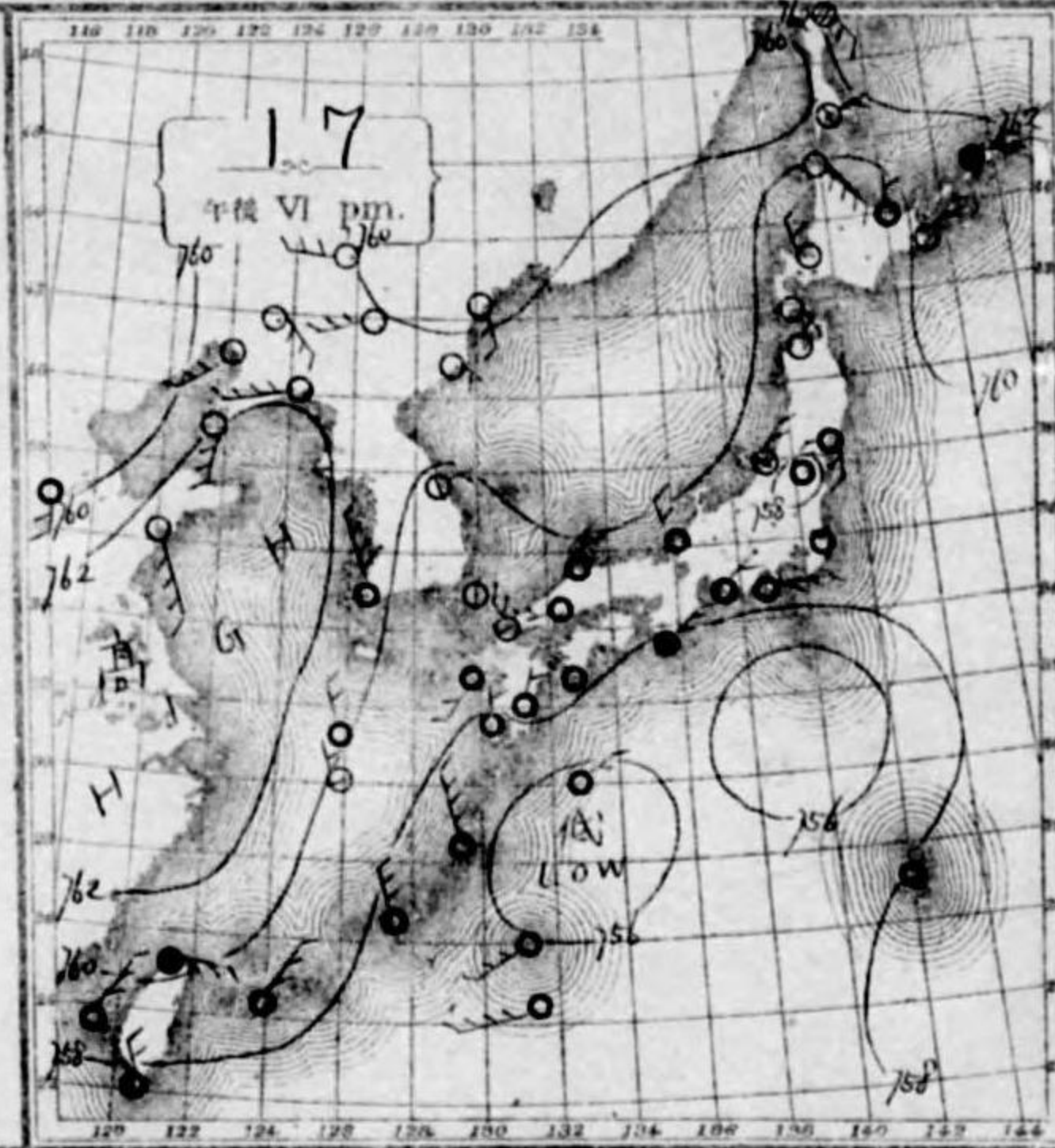
可認物便郵種三冊七廿三年七十三拾兩
 行發同一日每行發日
 號〇九四六一第圖氣天



天氣概況

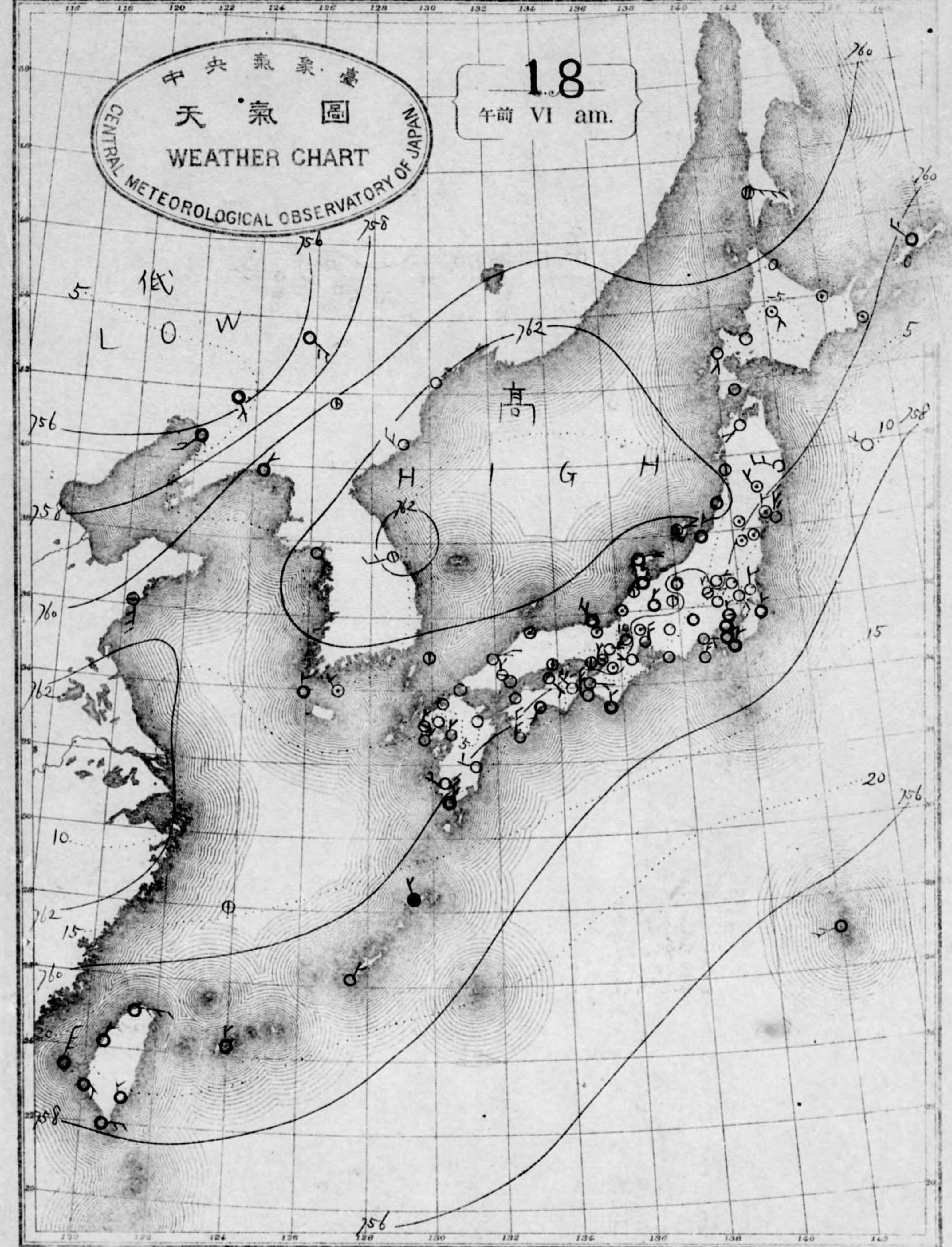
昨日支那東海三在低氣壓之東進... 亦支那東海三在低氣壓之東進... 亦支那東海三在低氣壓之東進...

南西諸島與東部北東... 瀨戶內九州北部及山陰... 道南諸島北東自雲北海... 南東風... 濃霧發生也



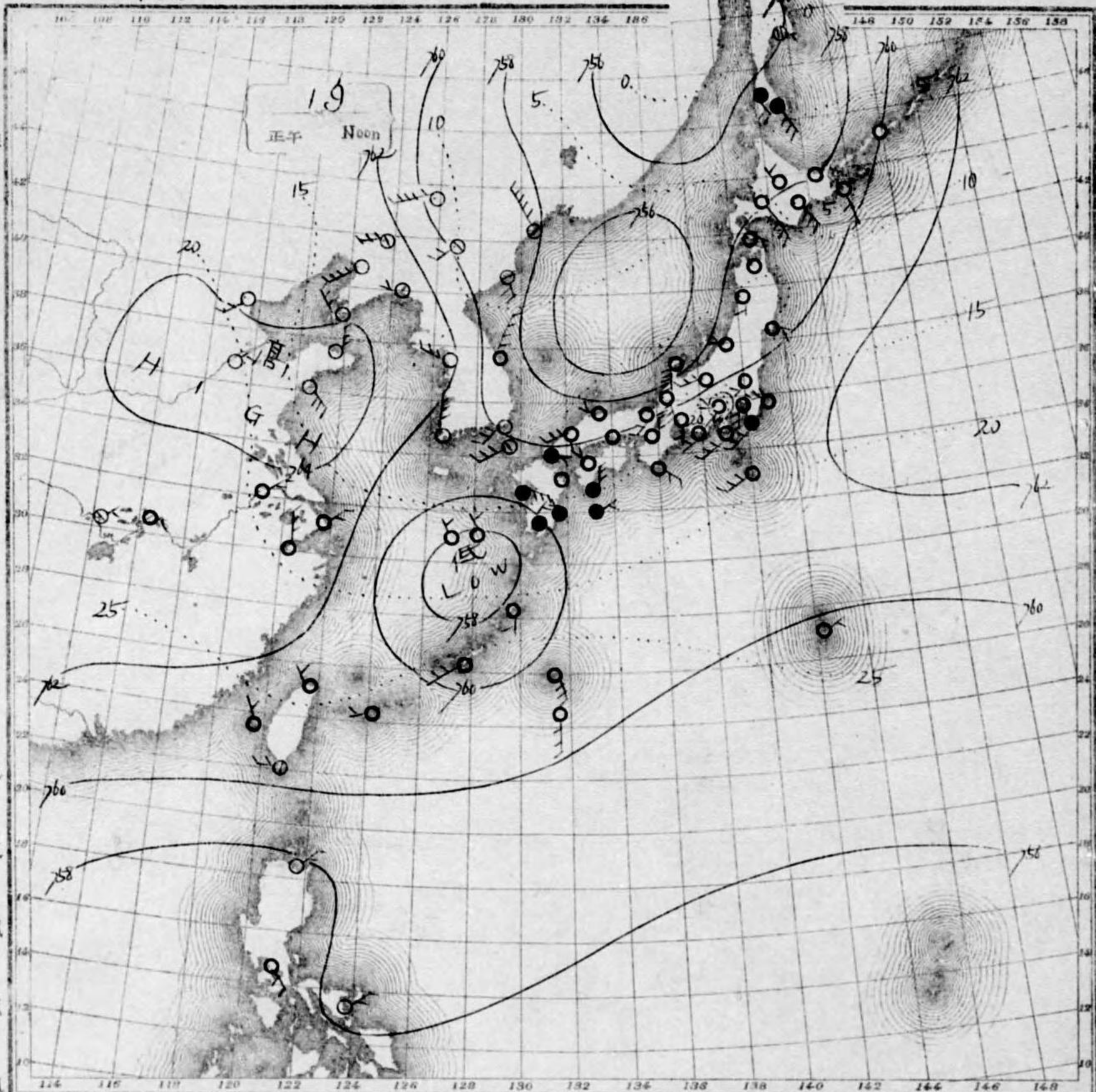
中央氣象臺
天氣圖
CENTRAL METEOROLOGICAL OBSERVATORY OF JAPAN
WEATHER CHART

18
午前 VI am.



NO 16493

大正八年四月

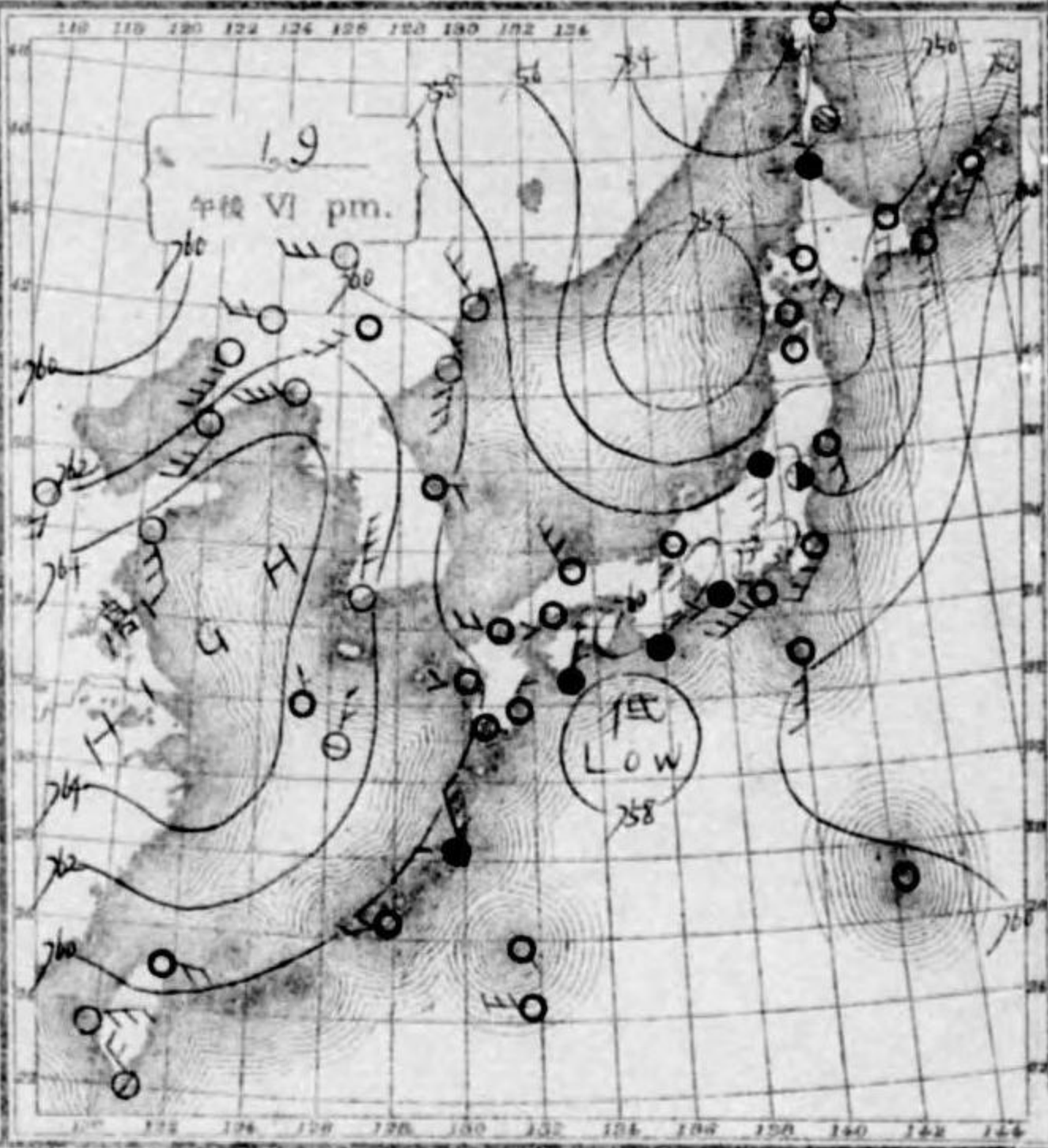


19
正午 Noon

- 晴 快晴
- 晴 晴
- 曇 曇
- 雨 雨
- 雪 雪
- 霧 霧
- 雷雨 雷雨
- 微風 2-4 m.p.h.
- 和風 4-5 m.p.h.
- 疾風 6-10 m.p.h.
- 強風 10-15 m.p.h.
- 烈風 15-20 m.p.h.
- 烈風 20-25 m.p.h.
- 烈風 25-30 m.p.h.
- 烈風 30-40 m.p.h.
- 烈風 40 m.p.h.

天氣概況
 昨日支那東海在低氣壓之影響下... 今朝氣概況... 在支那東海之低氣壓... 今朝氣概況... 在支那東海之低氣壓... 今朝氣概況... 在支那東海之低氣壓...

天氣豫報
 南滿洲、南東風、九州南、海峽、瀬戶、山陰道、北支、風、大氣、東海、東海、中山道、北支、風、晴、北支、風、晴、北支、風、晴、北支、風、晴...



19
午後 VI pm.

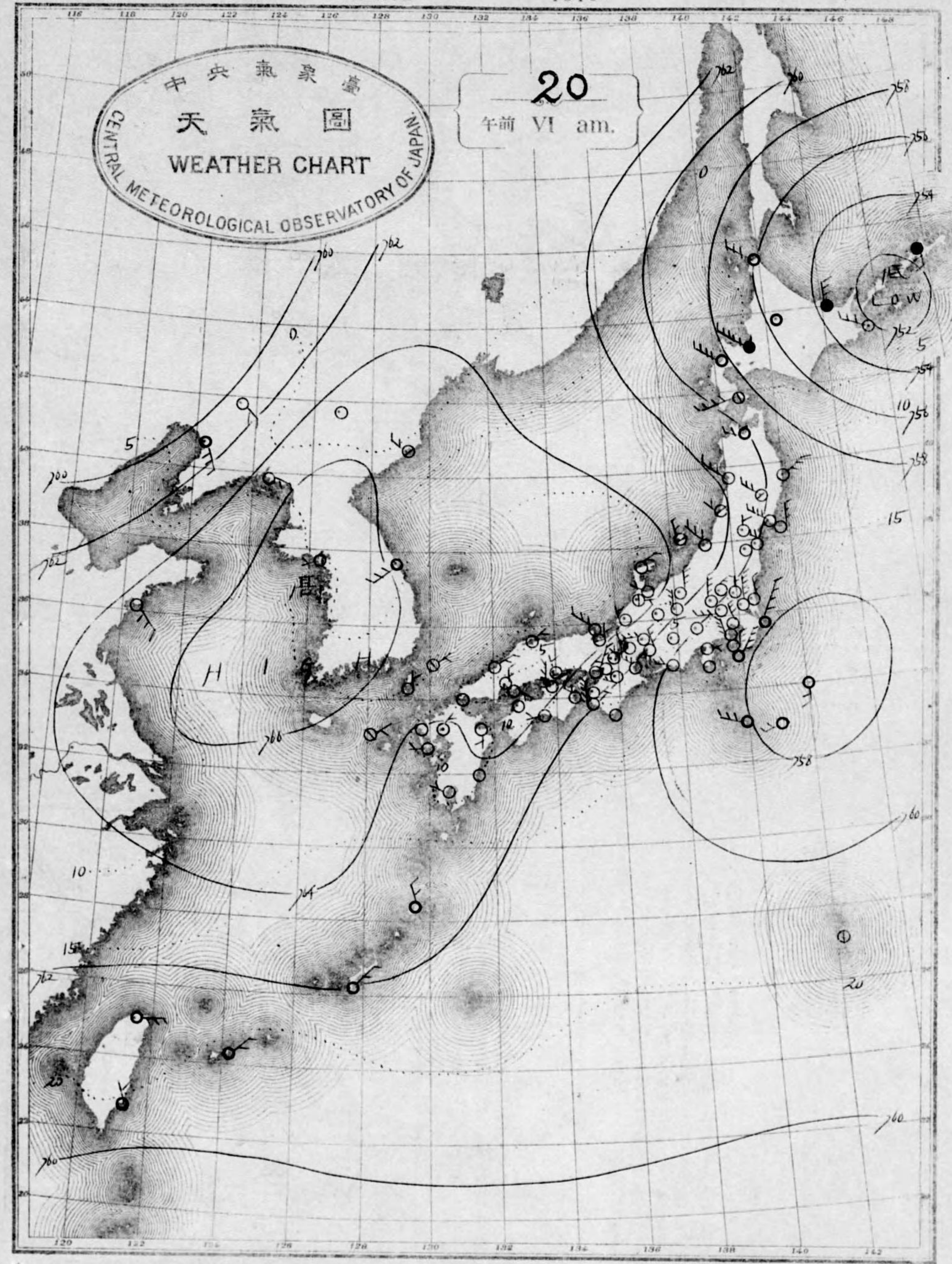
中央氣象臺 發行 總發行所 東京市神田區 本町一丁目 電話 二五七

APRIL

1919

中央氣象臺
天氣圖
 WEATHER CHART
 CENTRAL METEOROLOGICAL OBSERVATORY OF JAPAN

20
午前 VI am.




可認物便郵種三第廿七月三年七十一國民
 行發同一日每行發日十二月四年八正
 號三九廿大第一第圖氣天

NO.16494

大正八年四月

- 等壓線
- 等溫線
- 快晴
- 晴
- 曇
- 雨
- 雪
- 霧
- 雷雨
- 軟風 (2-5 m.p.h.)
- 和風 (5-10 m.p.h.)
- 疾風 (10-15 m.p.h.)
- 強風 (20-25 m.p.h.)
- 烈風 (25-30 m.p.h.)
- 烈風 (30-35 m.p.h.)
- 颶風 (35-40 m.p.h.)
- 陣風 (40 m.p.h.)

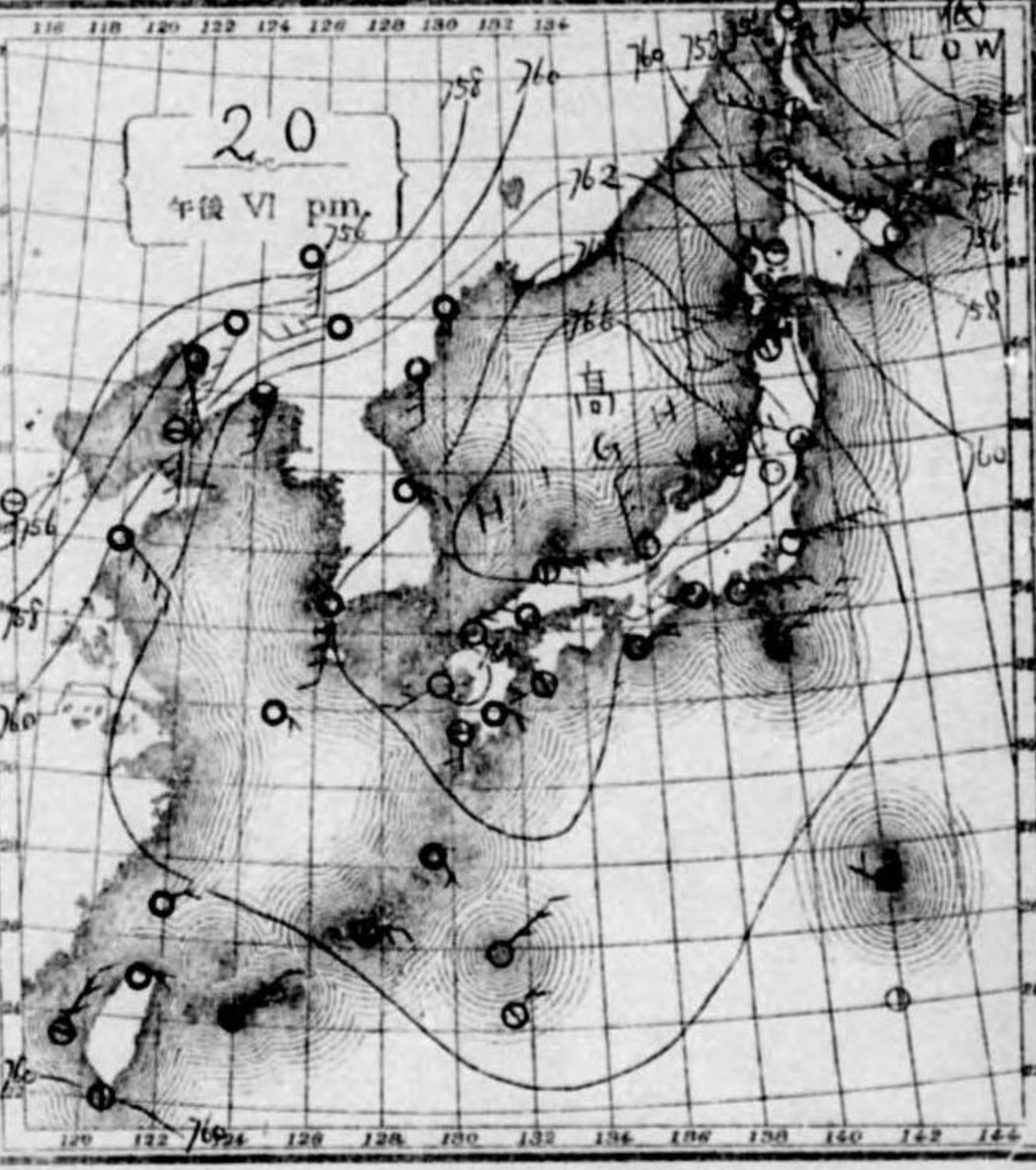


天氣概況

高氣壓在東三移中心八中北部並有七二七二七
 示三新低氣壓在楊子江域二起目下五月島上
 向三在東北東二進中十又支那南東海三七
 低氣壓在生也ト人模檢ア九州以四八八
 トリタル七其他地方八天氣晴三三本中
 三三六降霜了夕滿洲及朝鮮三三南八
 氣候不良三頃朝鮮三三南八
 至リ

天氣豫報

南西諸島八南西風八度八九州南海邊南部
 向山陰道八南西風八度八九州南海邊中部
 南東風晴八南西風八度八九州南海邊中部
 天氣劣リ



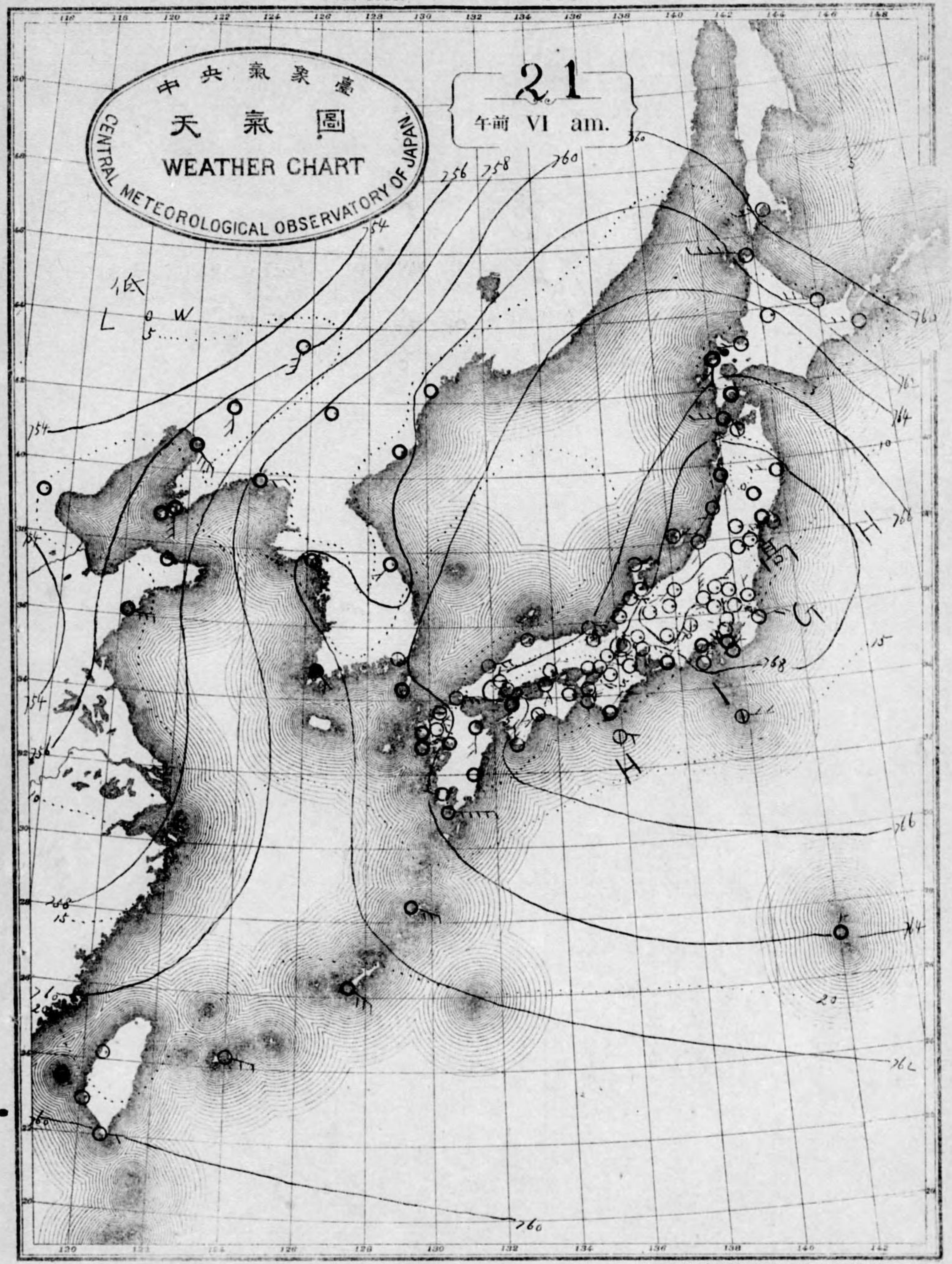
東京市神田區代官臺番地
 東京市神田區代官臺番地
 東京市神田區代官臺番地
 東京市神田區代官臺番地

APRIL

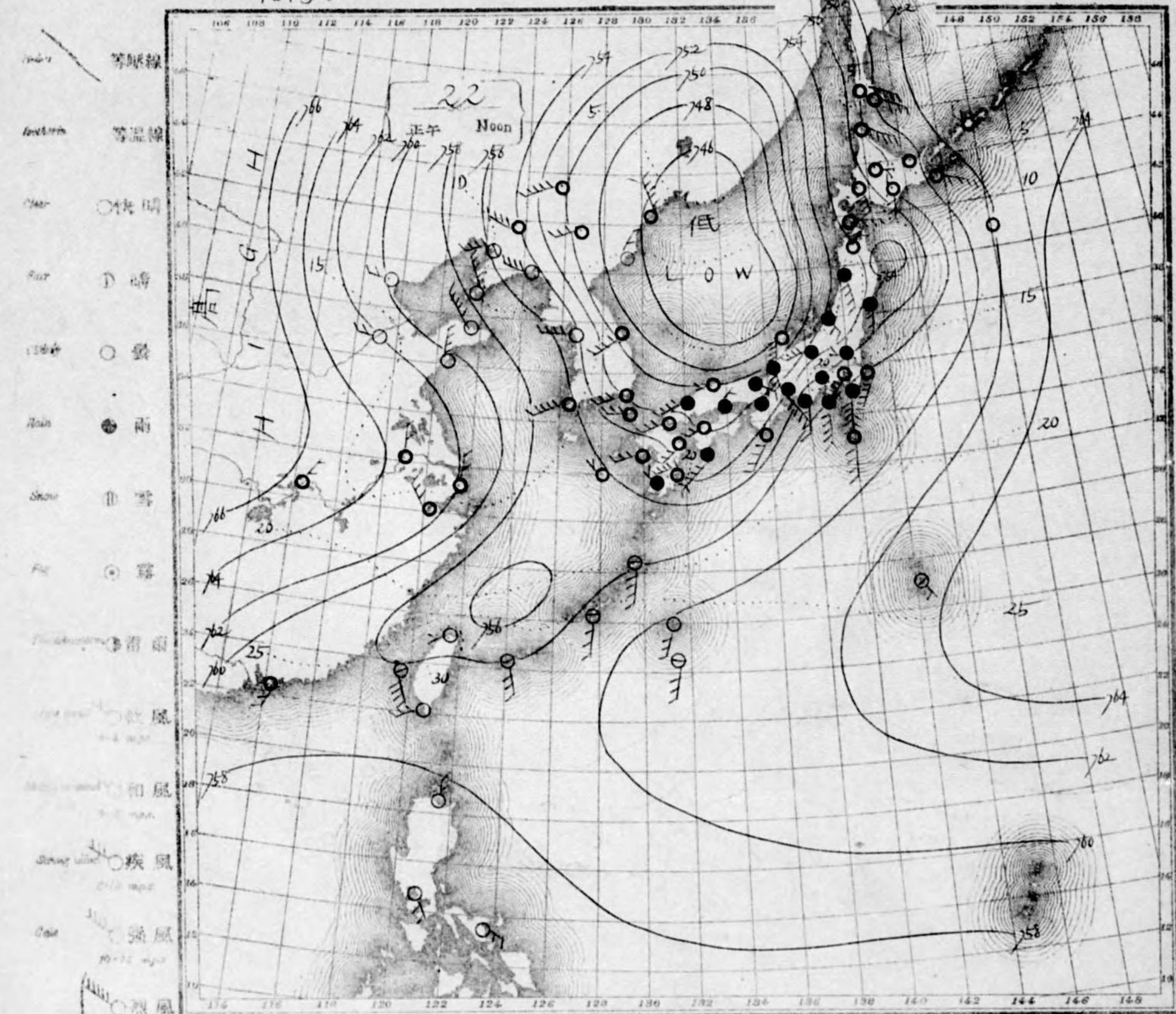
1919

中央氣象臺
 天氣圖
 WEATHER CHART
 CENTRAL METEOROLOGICAL OBSERVATORY OF JAPAN

21
 午前 VI am.

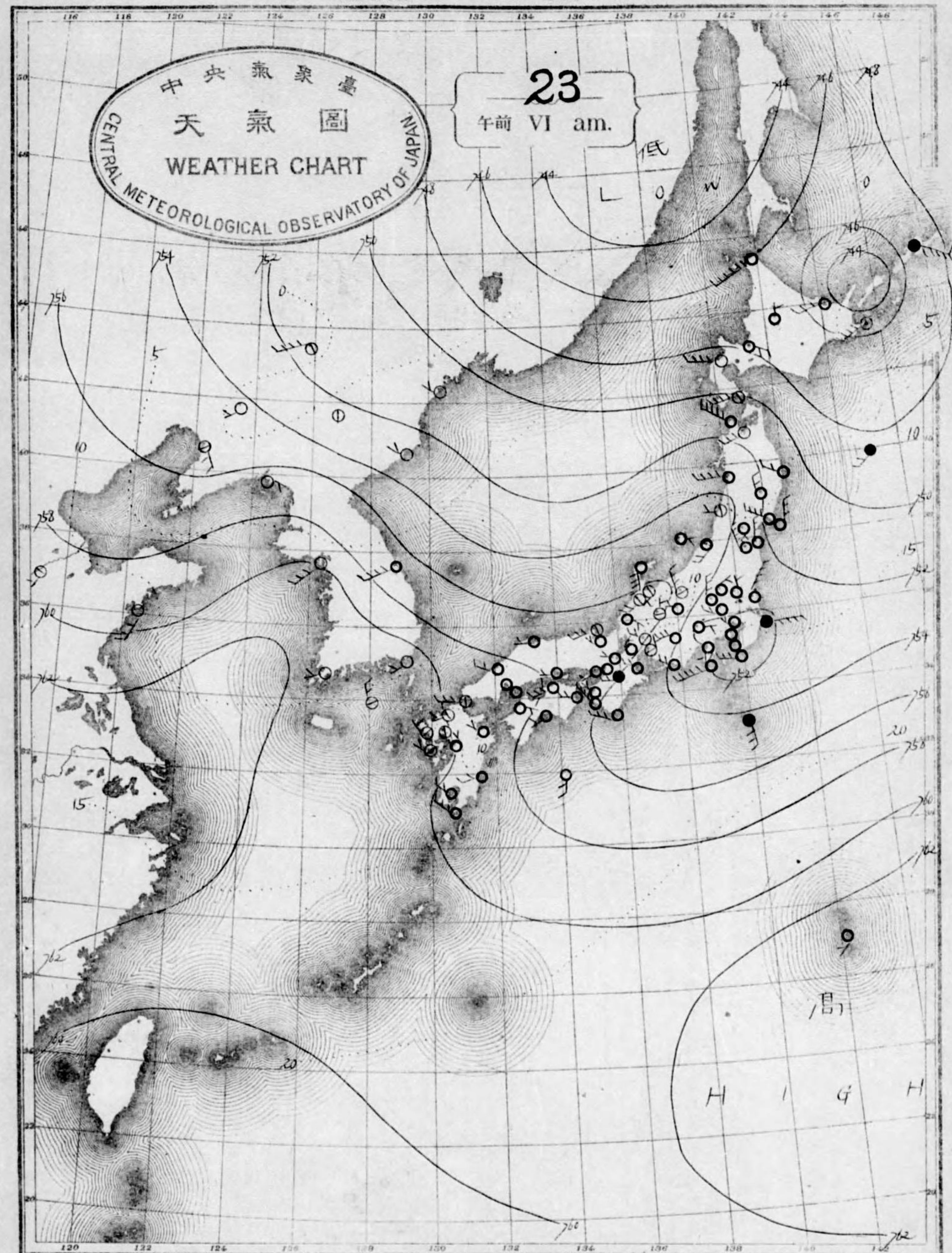
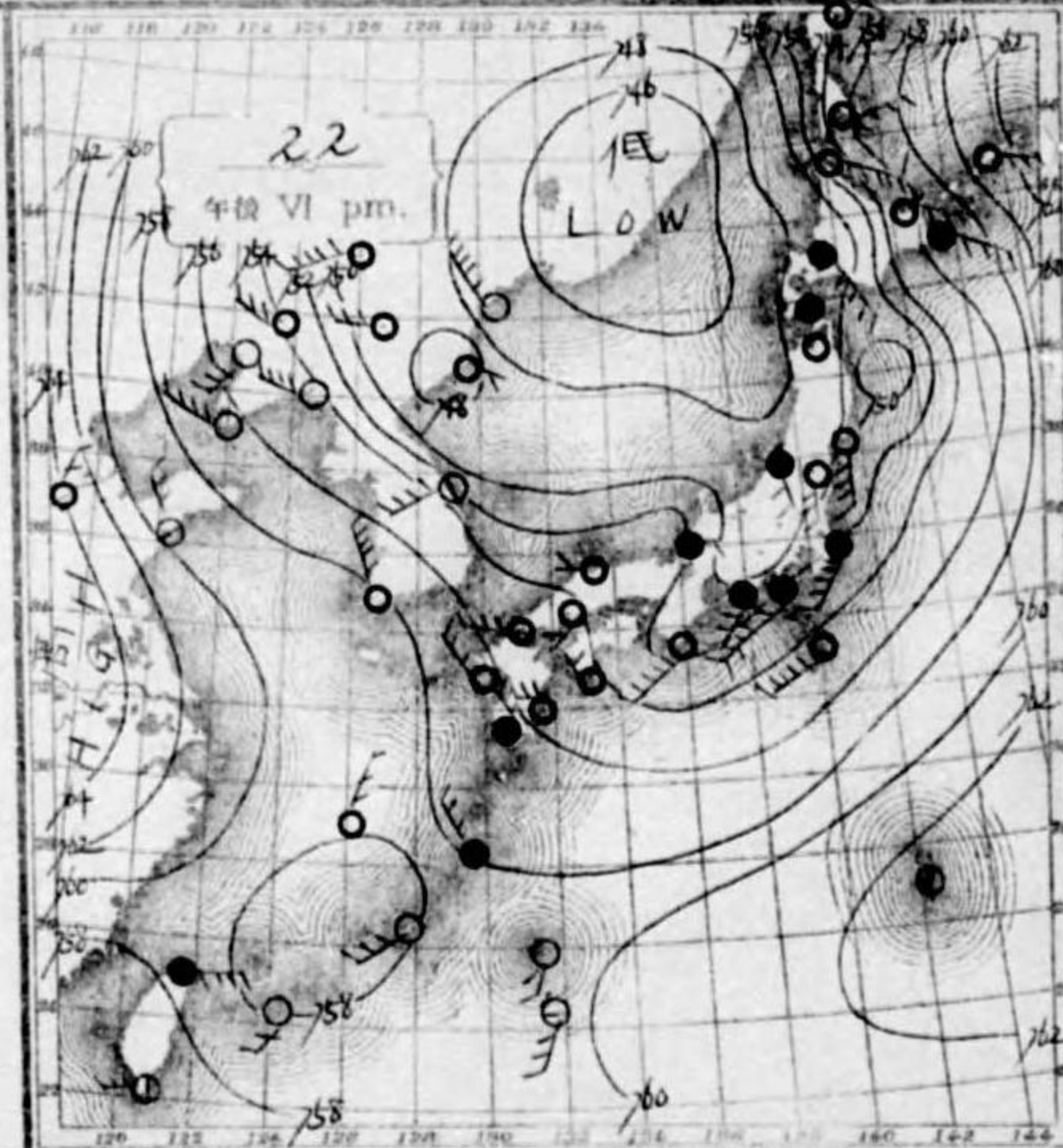


可認物使郵種三第日七月三年七十二治國
 行與同一日每行發印十二月四年八正天
 號四九四六一第圖氣天



天氣概況
 低氣壓大槓太島附近ニ在リ北東ニ進行ス又北海道東部ニモ
 小低氣壓ナリ北東ニ進ム而シテ高氣壓ハ小笠原列島附近
 ノ洋上ニ存シ氣壓七百六十二托ヲ示ス本邦ニハ一般ニ曇天
 ン本邦北部ハ沿岸ニテハ風勢強ク所アリ然レトモ九州
 北部ニハ晴天トナリタル所多ク朝鮮及滿洲ニハ概シテ
 天氣晴朗ナリ

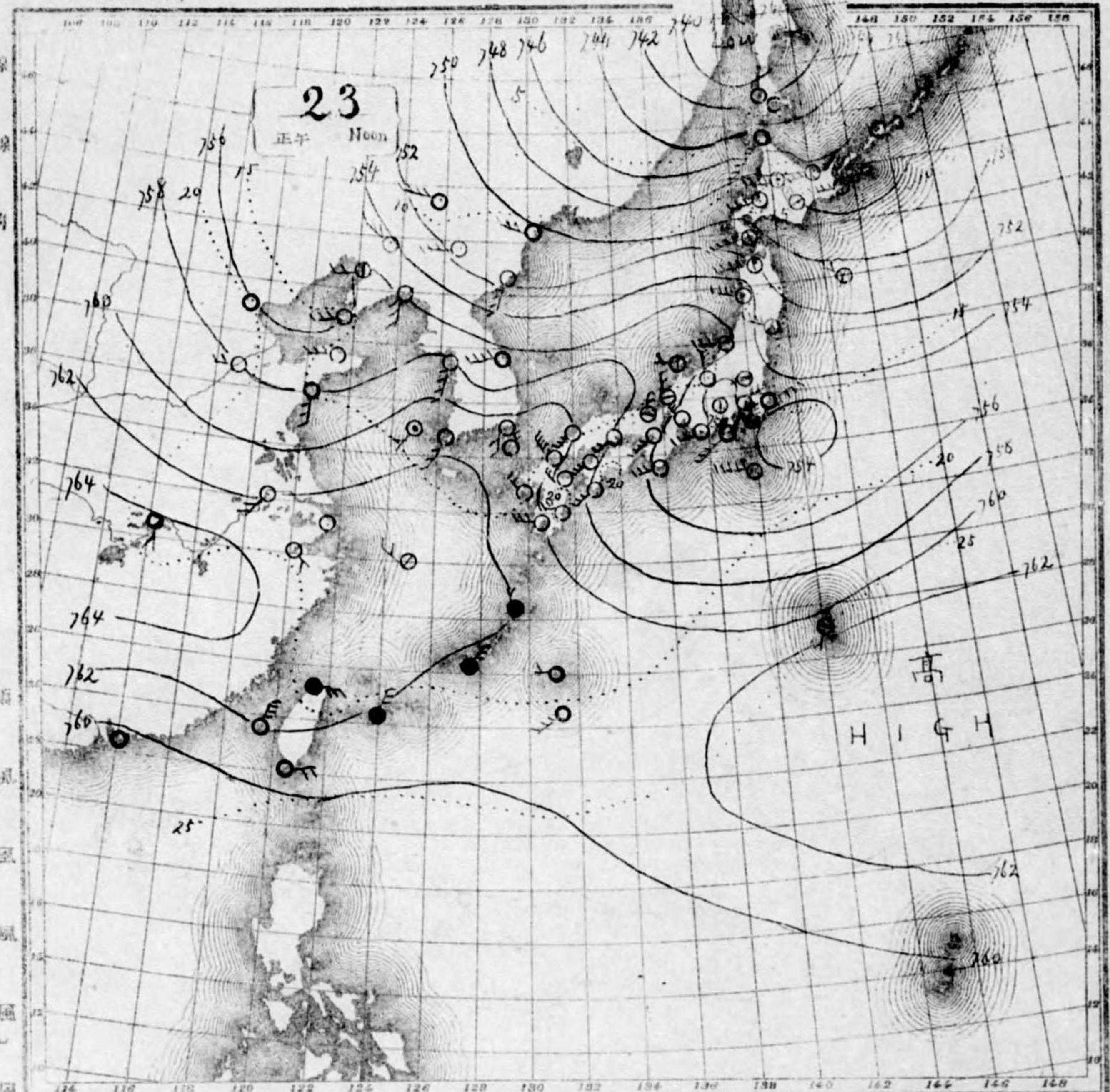
天氣豫報
 南西諸島ハ北東風曇九州南部南西諸島南緯度内ハ
 北西風晴九州北部山陰道北西風曇東海道中山道北
 陸道奥羽ハ南西風晴北海道・南西風曇



N016497

大正八年四月

- 等壓線
- 等溫線
- 快晴
- 晴
- 曇
- 雨
- 雪
- 霧
- 雷雨
- 軟風
- 和風
- 疾風
- 強風
- 烈風
- 烈風
- 烈風
- 烈風
- 烈風

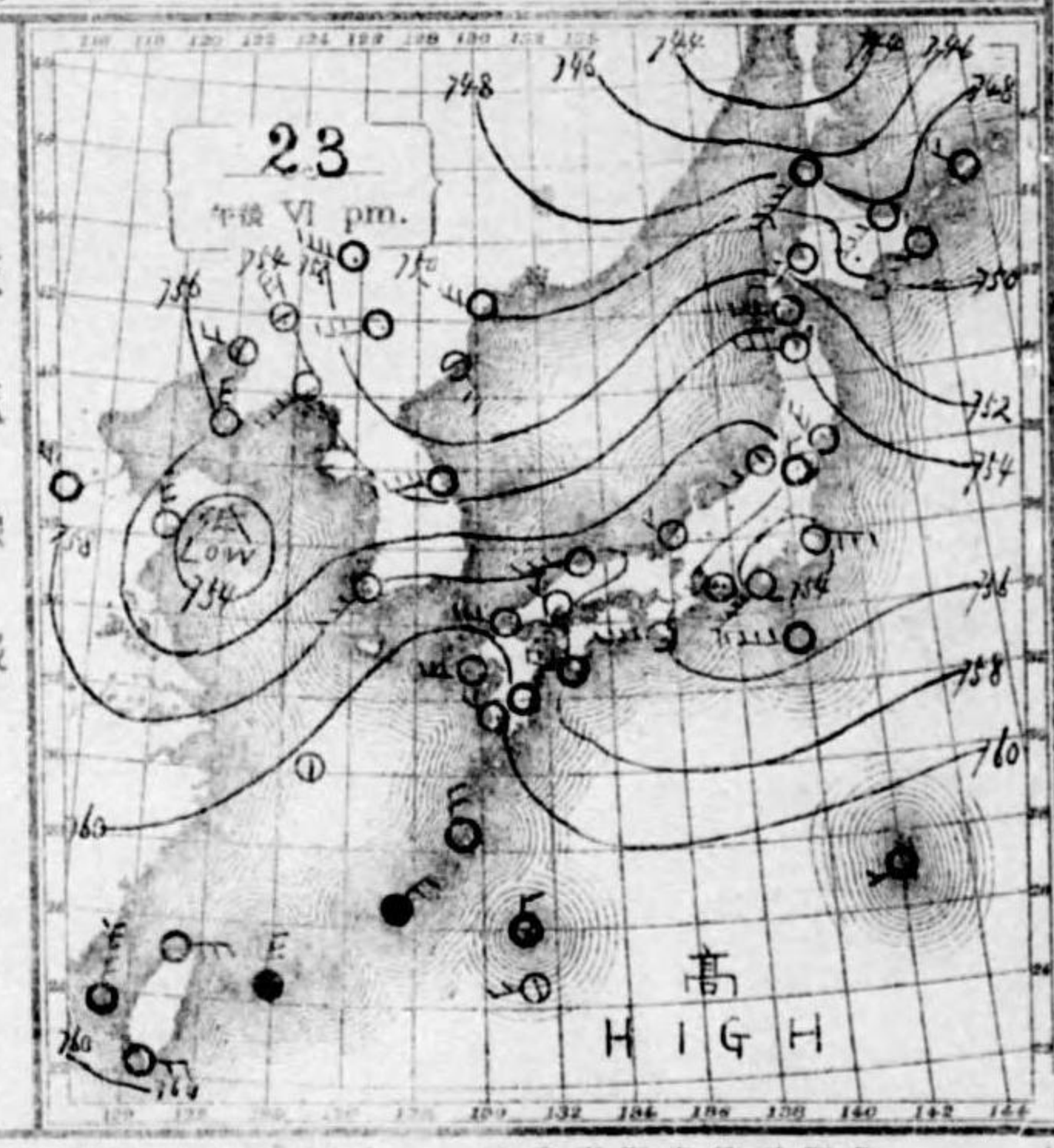


天氣概況

低氣壓樞在南部在七十四五度之南氣壓小笠原列島之南方洋上在七十六度之南氣壓又揚子江域之七高回氣壓在スエアリ全國南西風吹天氣良好トモ日本七海山岸ハ雲天ハ散カラス満洲及朝鮮ハ天氣晴朗ナリ

天氣豫報

南西諸島ハ北東ノ風晴九州南海峽南部瀨内山道東北道中山道ハ南西ノ風晴北陸道奥羽北西風晴北海道ハ北西ノ風晴

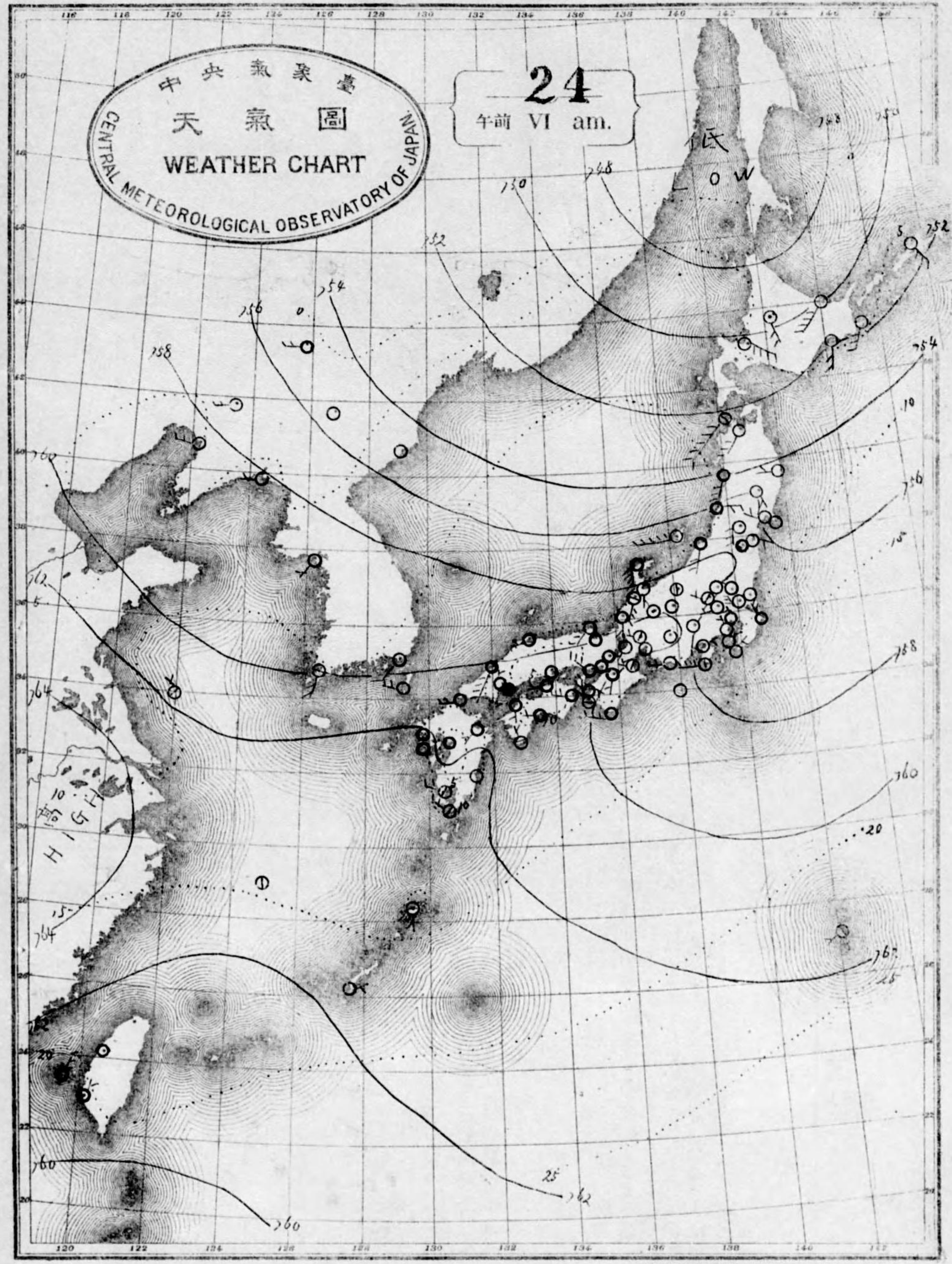


APRIL

1919

中央氣象臺
天氣圖
WEATHER CHART
CENTRAL METEOROLOGICAL OBSERVATORY OF JAPAN

24
午前 VI am.

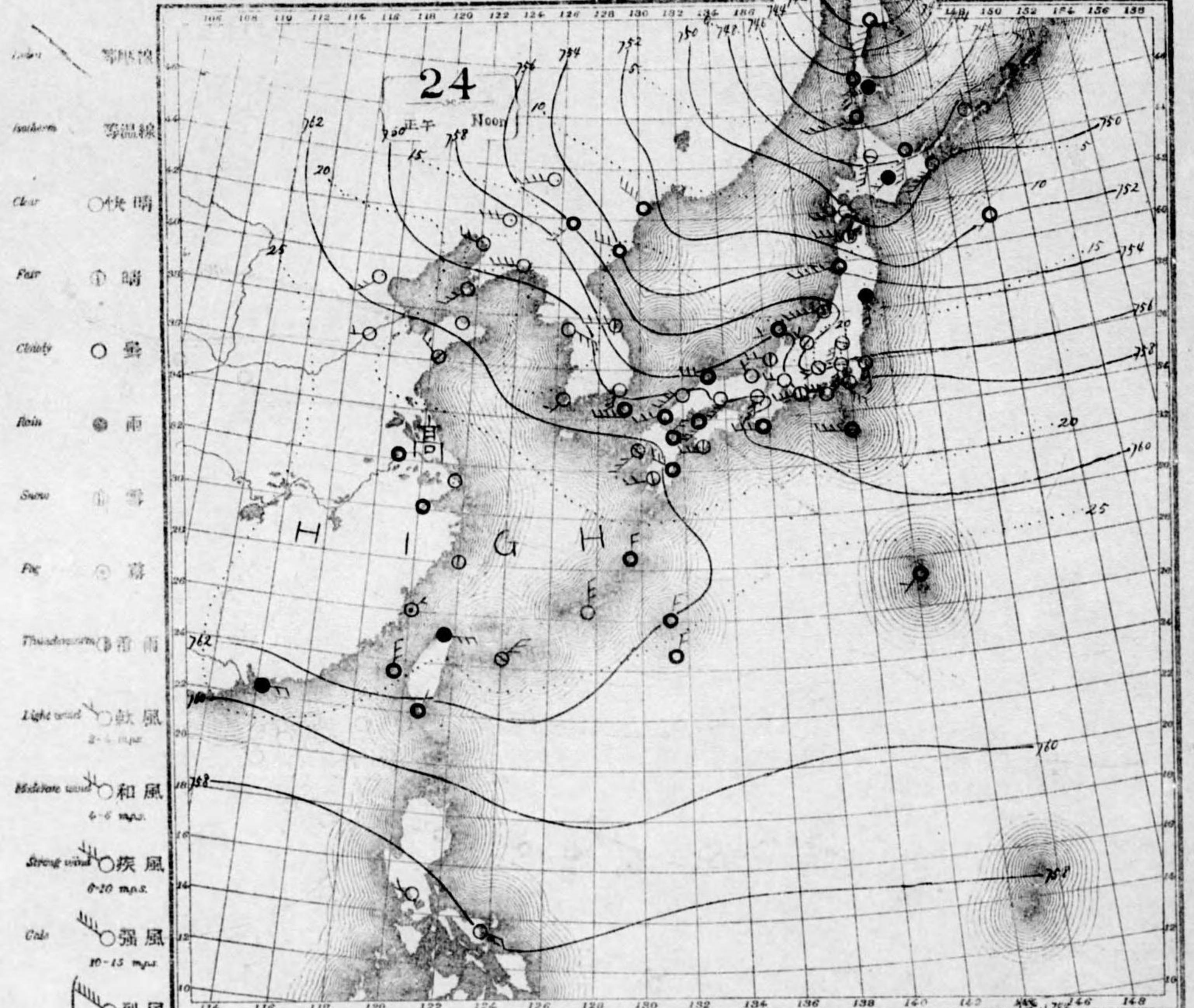


N016498

大正八年四月

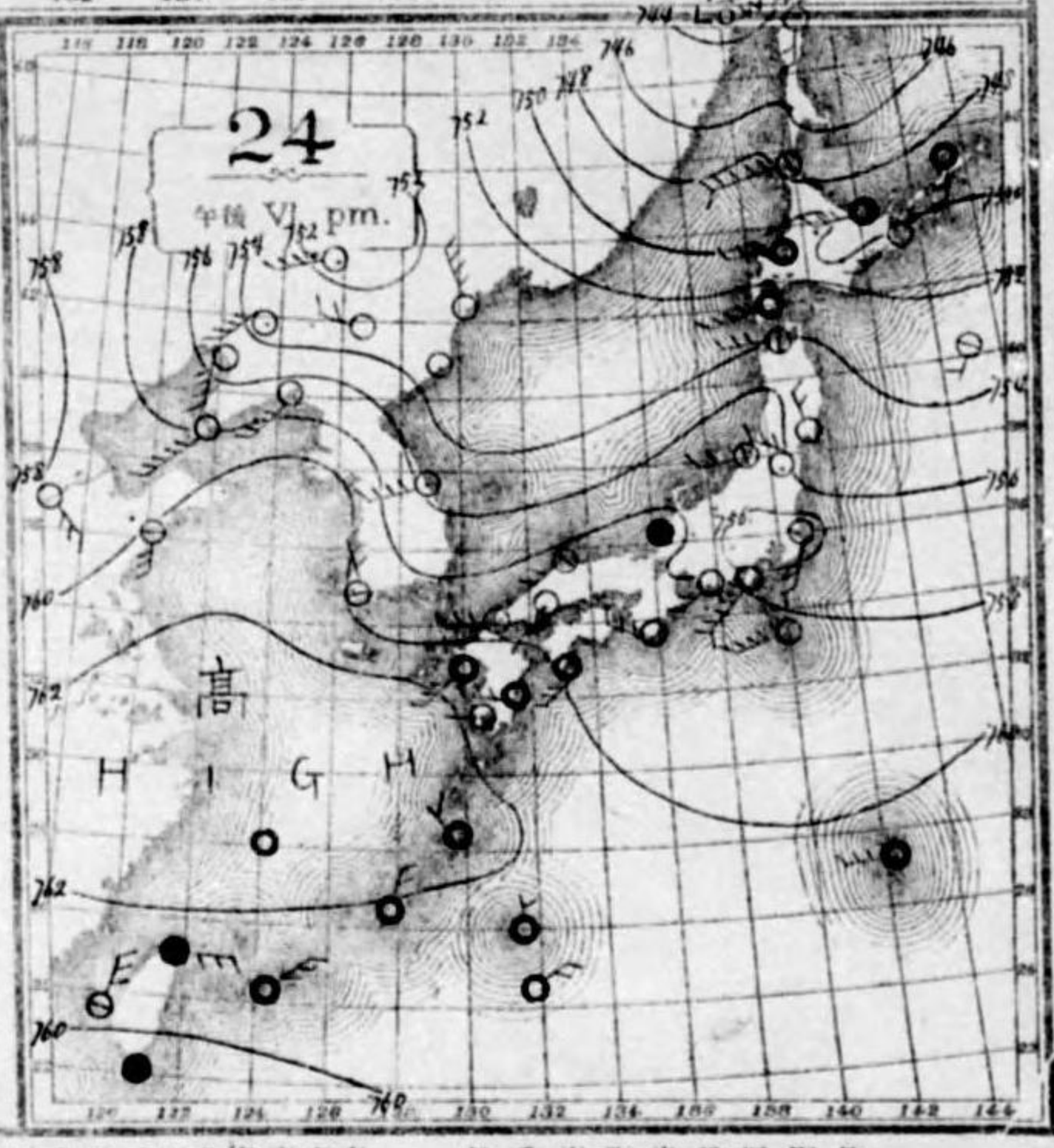
APRIL

1919

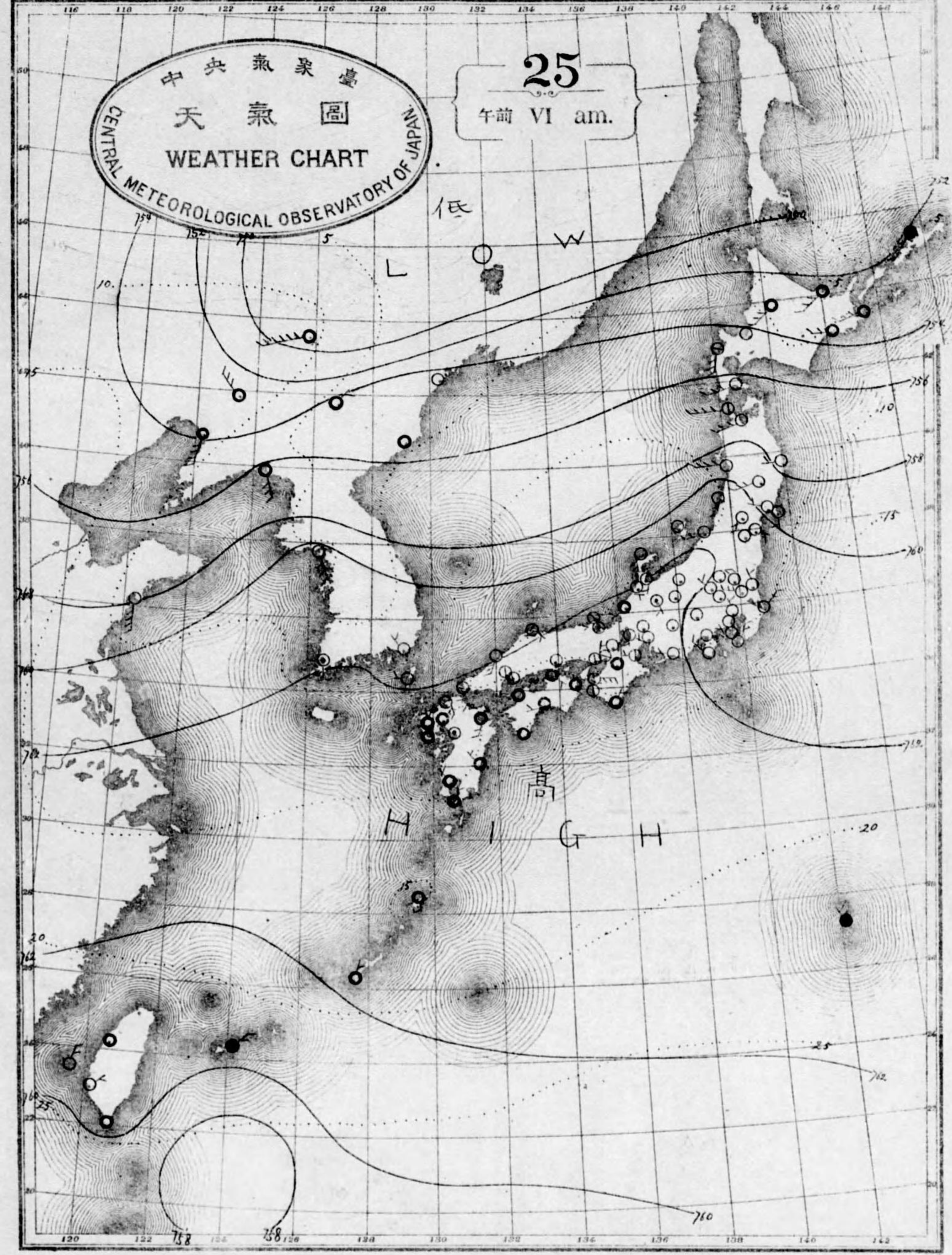


天氣概況

低氣壓滿洲北部、在リ七百四十兆ノホス又石垣島ノ南方
 洋上ニモ低氣壓ノ發生モアリ而シテ高氣壓ハ支那
 東海ヨリ本邦南海岸ノ沖合ニ擴張ス全國南海風吹キ
 概ニ快晴トシテ北海道ニハ曇天所散ラス琉球ニ
 于テ北東風吹キ亦々曇天トシテ八重山群島ニハ雨ナリ



大正八年四月五日丁卯時三區四時東京
 局番壹四官代紙町錦
 廣行發人行發
 臺象氣央中



中央氣象臺
 天氣圖
 WEATHER CHART
 CENTRAL METEOROLOGICAL OBSERVATORY OF JAPAN

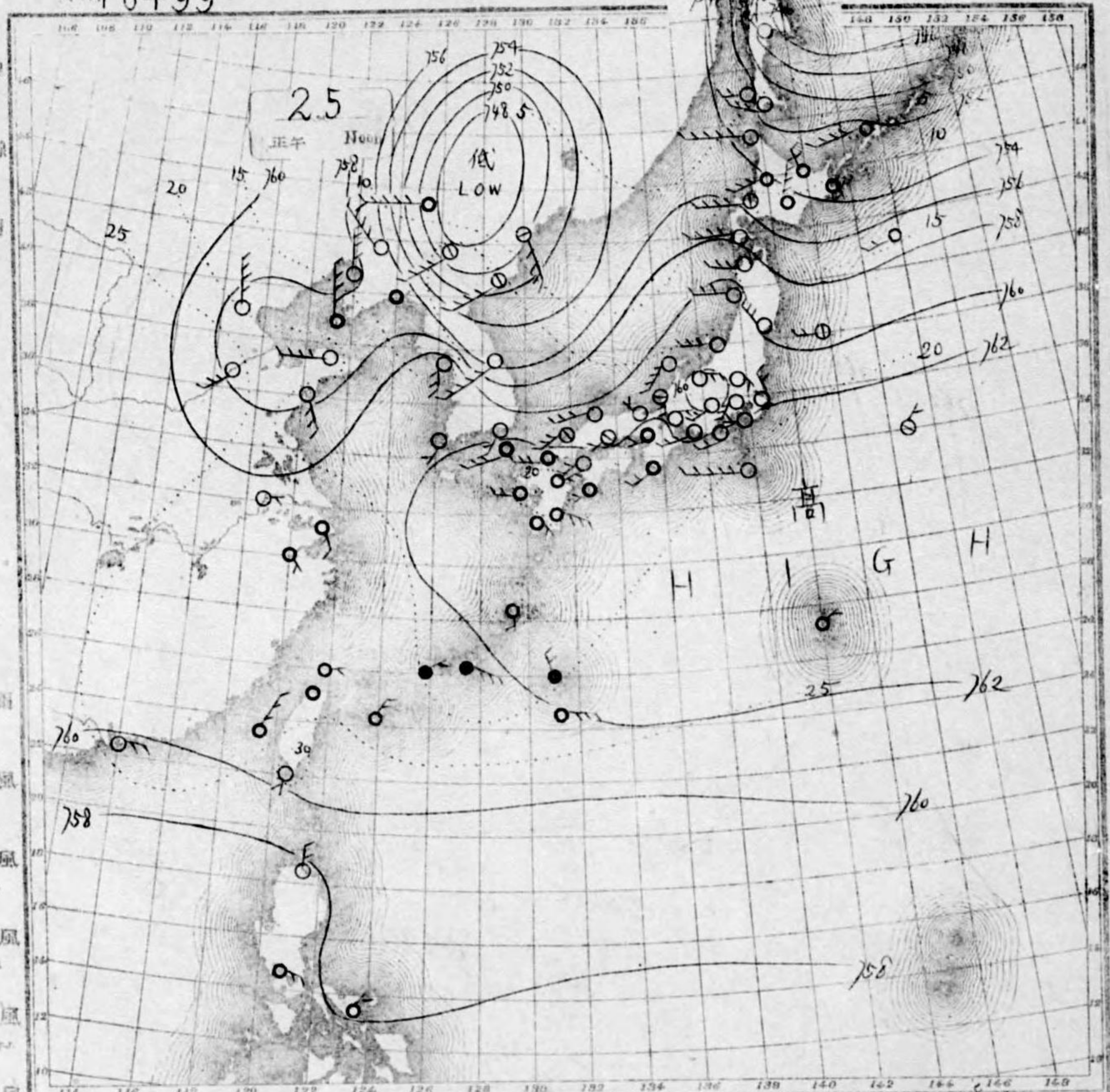
25
 午前 VI am.

可認物使郵種三第且七月三年七十二百同
 行發同一日每行發日五十月四年八正大
 號八九四六第圖氣天

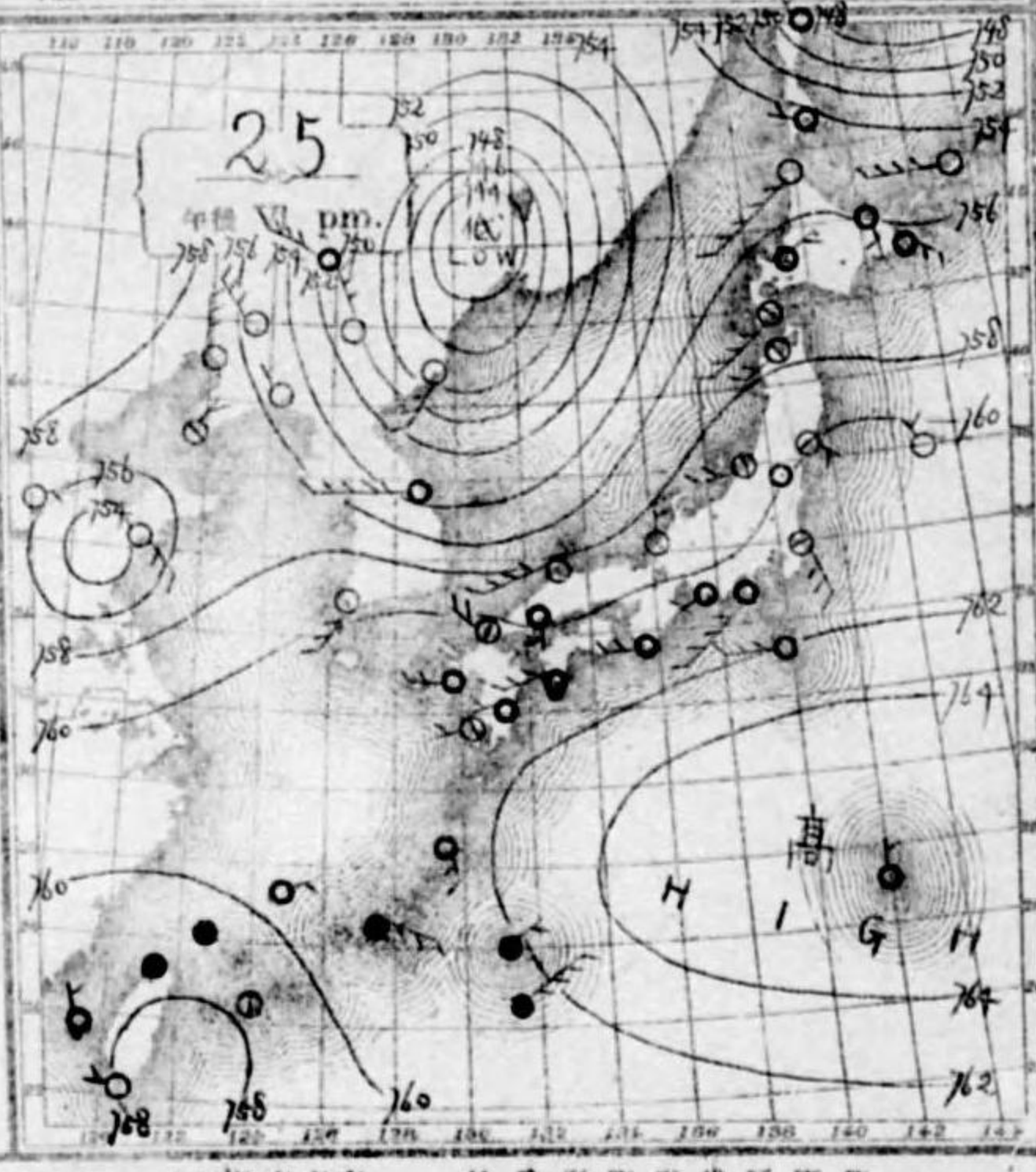
NO16499

大正八年四月

- 等風線
- 等温線
- 快晴
- 晴
- 曇
- 雨
- 雪
- 霧
- 雷雨
- 微風
- 和風
- 疾風
- 強風
- 烈風
- 暴風
- 暴風
- 暴風
- 暴風



昨日滿洲之氣壓... 今朝日本海北部... 壓發生ス而シテ... 列島ニテハ雨ノ催シ...

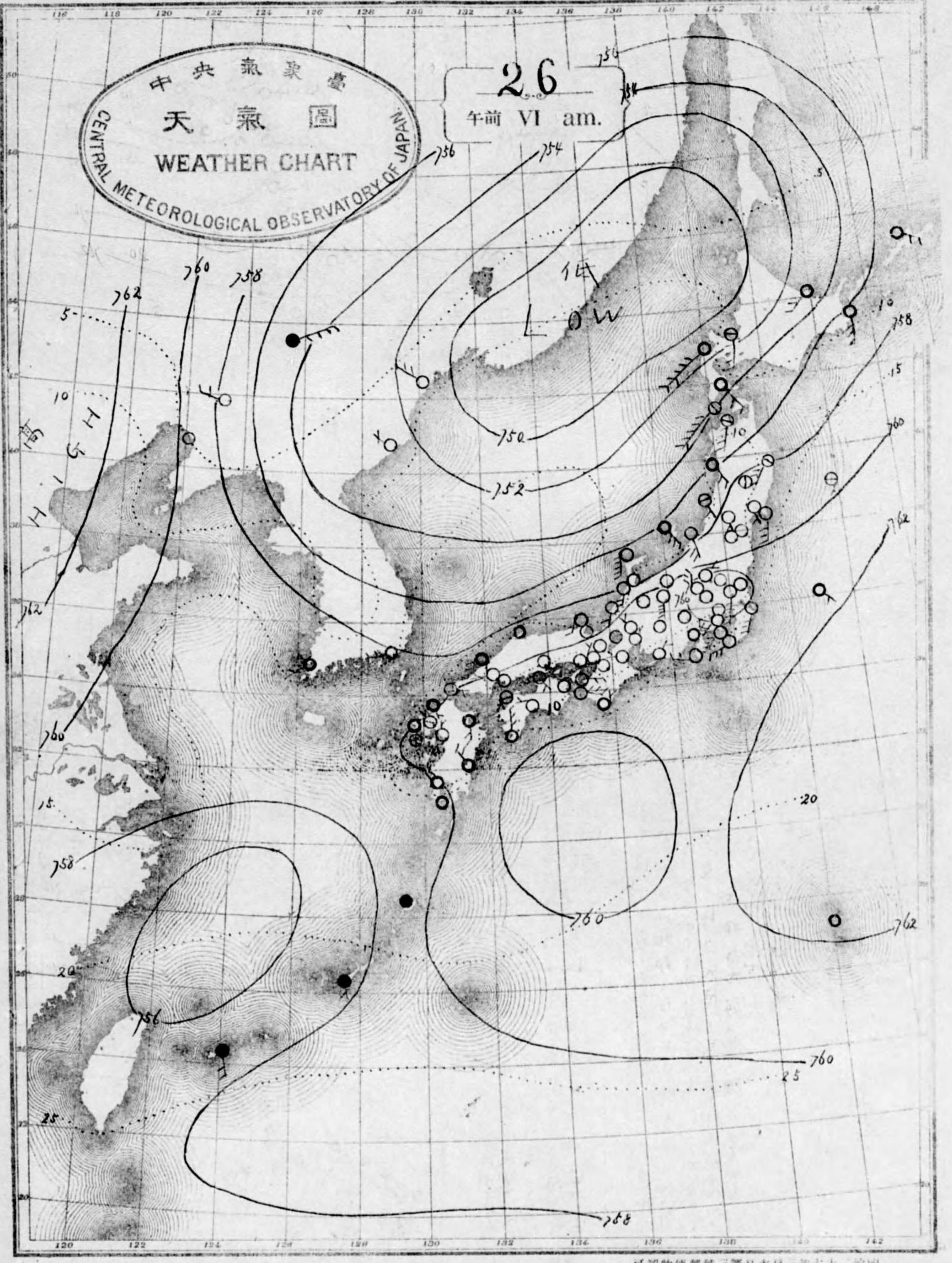


大正八年四月廿五日... 中央氣象臺

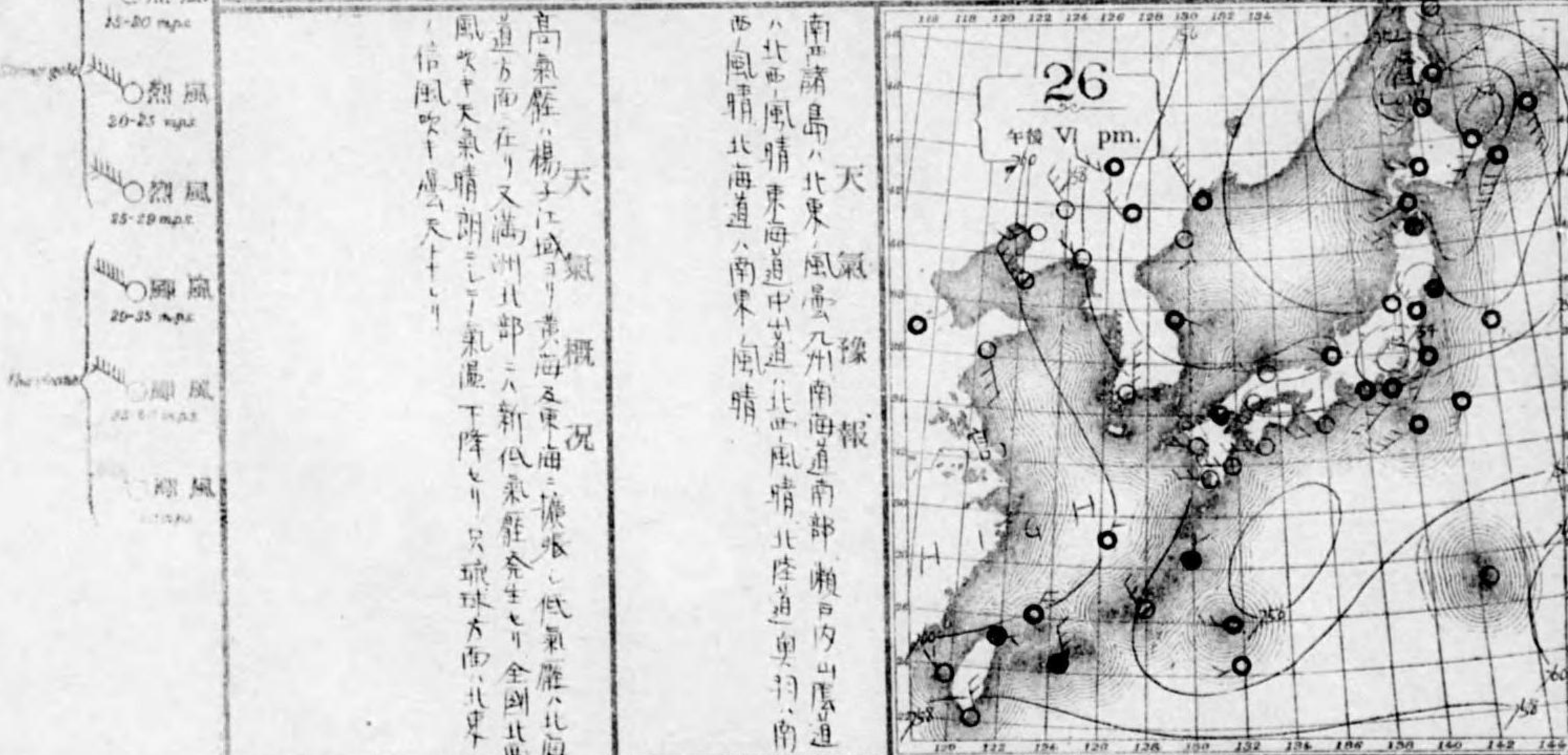
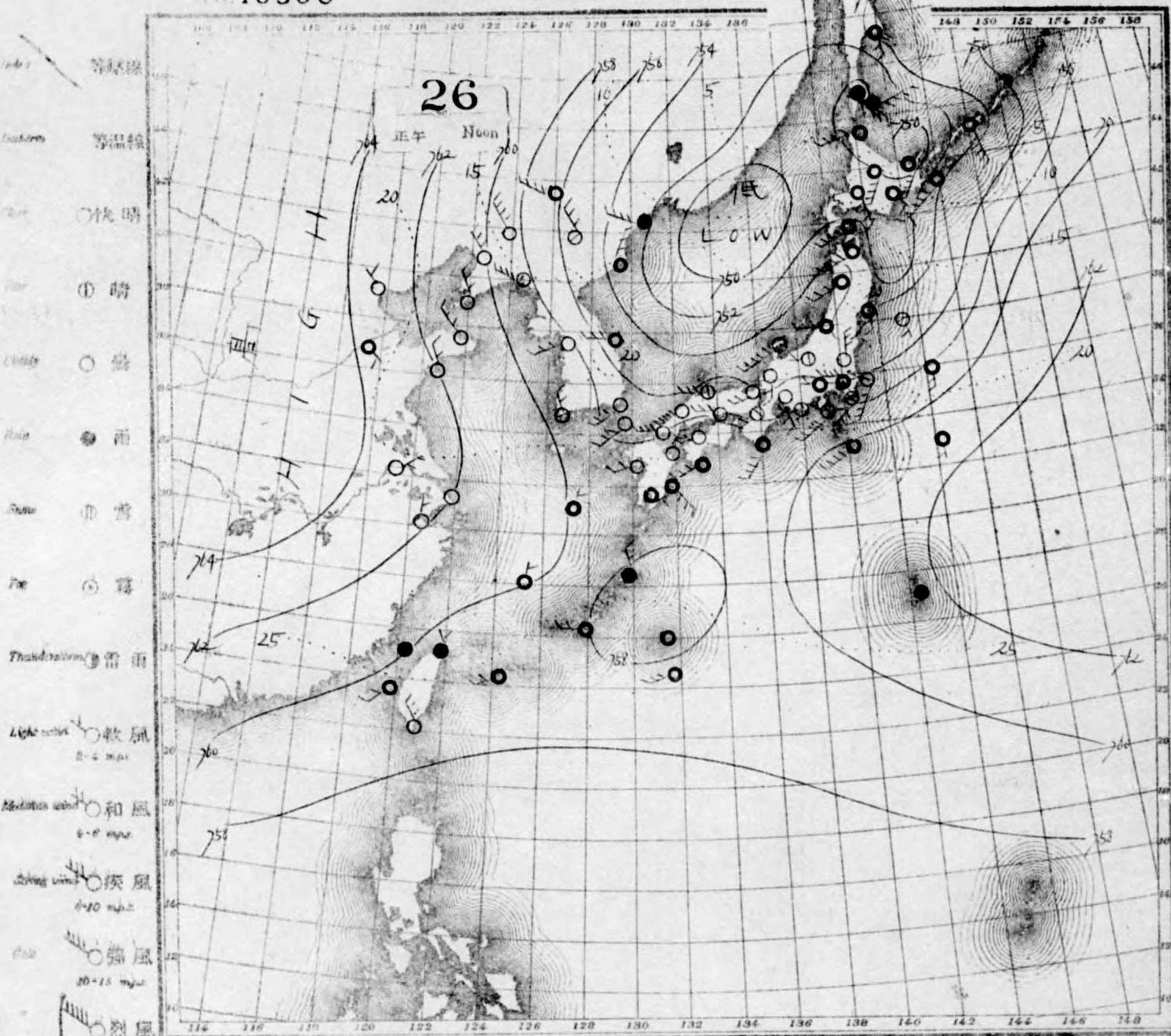
APRIL 1919

中央氣象臺
天氣圖
WEATHER CHART
CENTRAL METEOROLOGICAL OBSERVATORY OF JAPAN

26 午前 VI am.



可認物使郵... 行發回一日每行發日... 號九九四六一

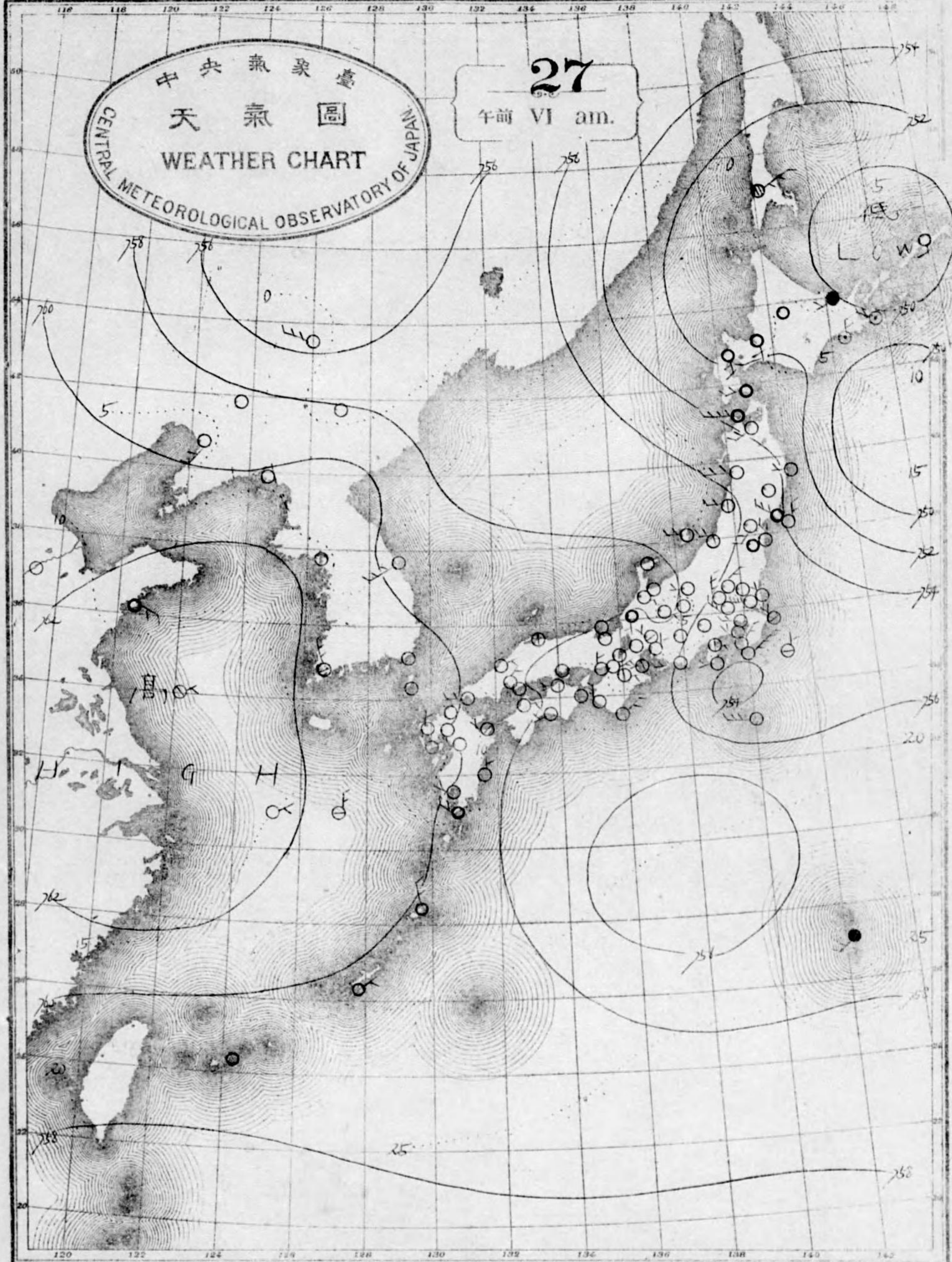


- 等温線
- 等温線
- 快晴
- 晴
- 曇
- 雨
- 雪
- 霧
- 雷雨
- 軟風 (0-4 mph)
- 和風 (4-10 mph)
- 疾風 (10-20 mph)
- 強風 (20-25 mph)
- 烈風 (25-30 mph)
- 烈風 (30-35 mph)
- 暴風 (35-40 mph)
- 暴風 (40-45 mph)

天氣概況
 高氣壓、揚子江域より東海及東海に據り、低氣壓は北西方面にあり、又滿洲北部に新代氣壓發生し、全洲北風吹く、天氣晴朗、氣温下降、只琉球方面に北東風吹く、風天ナシ。

天氣豫報
 南滿島、北東、風曇、九州南海道南部、瀬戸内山脈、東北、風晴、東海、中部、北、北風晴、北陸、東海、南、西風晴、北海道、南東、風晴。

東京市神田區三丁目五日五番地 東京市神田區三丁目五日五番地
 東京市神田區三丁目五日五番地 東京市神田區三丁目五日五番地
 東京市神田區三丁目五日五番地 東京市神田區三丁目五日五番地



中央氣象臺
天氣圖
 WEATHER CHART
 CENTRAL METEOROLOGICAL OBSERVATORY OF JAPAN

27
 午前 VI am.

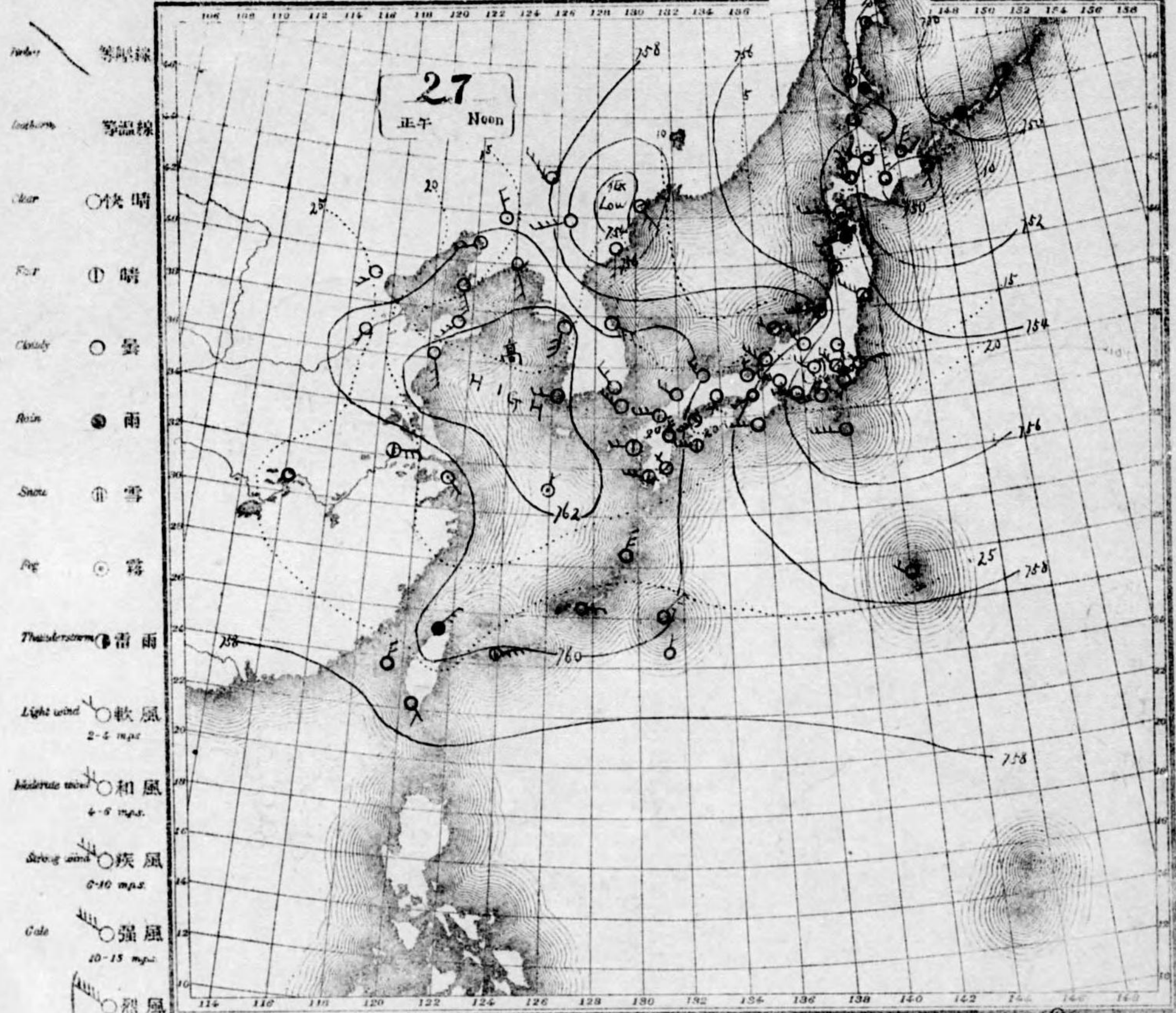
大正八年四月三日禮拜三 第三種郵便物認可
 大正八年四月三日禮拜三 第三種郵便物認可
 大正八年四月三日禮拜三 第三種郵便物認可

NO16501

大正八年四月

APRIL

1919



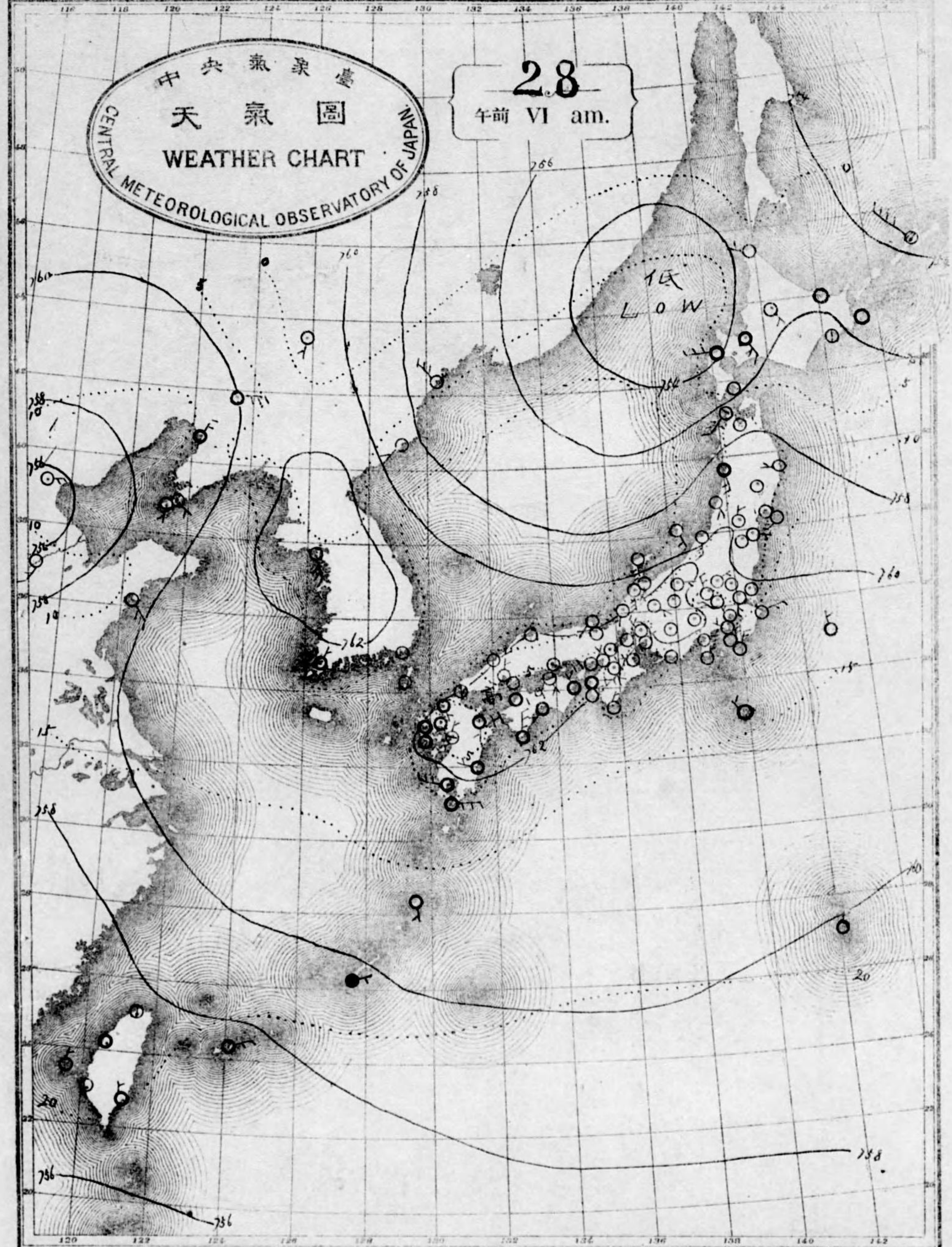
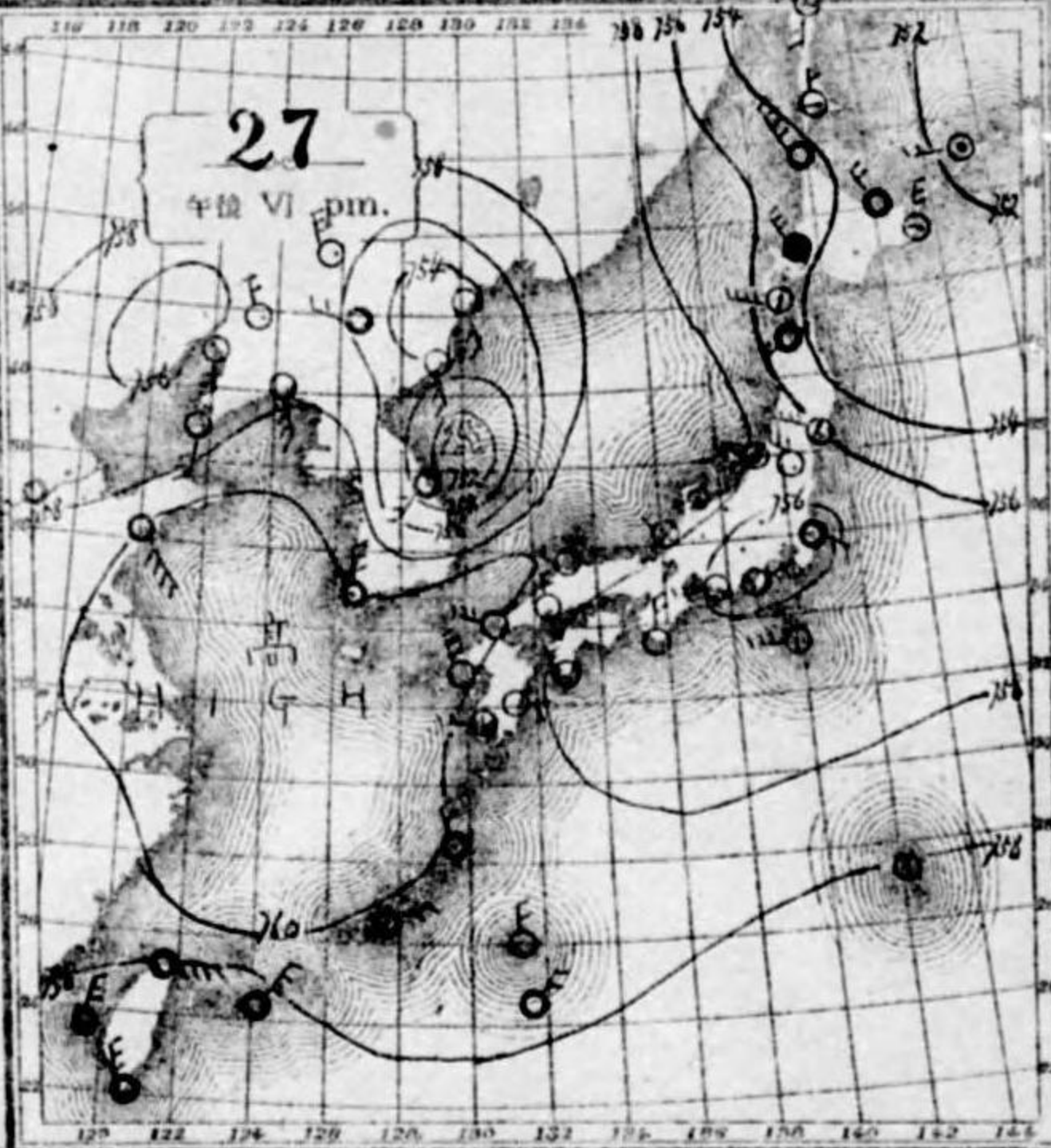
- 等風線 等風線
- 等温線 等温線
- 快晴 ○快晴
- 晴 ○晴
- 曇 ○曇
- 雨 ●雨
- 雪 ●雪
- 霧 ○霧
- 雷雨 ●雷雨
- 軟風 ○軟風 2-5 m.p.s.
- 和風 ○和風 6-9 m.p.s.
- 疾風 ○疾風 10-15 m.p.s.
- 強風 ○強風 20-30 m.p.s.
- 烈風 ○烈風 30-50 m.p.s.
- 暴風 ○暴風 50-70 m.p.s.
- 颶風 ○颶風 70-100 m.p.s.

天氣概況

高氣壓東移中心本邦西部占
七百六十兆示而三度那南部ハ低
氣壓發生セモアリ之琉球南方洋上
ニ一低氣壓發生ス全國好晴ナレドモ
州南部ハ八日曇天トナレリ

天氣豫報

南西諸島ハ南東風雨九州南海道南部瀬戸内
海等道ハ南東風雨ハ東海等道ハ東風雨ハ東
風晴北陸道四日野ハ南西風晴羽東部北東
風晴北海道ハ南西風晴



大正八年四月廿七日 東京市神田區三丁目五番地 中央氣象臺 發行

可認物標郵種三第日七月三年七十二第同
行發回一日每行發以十二月四年八正天
號一〇五六一第圖氣天

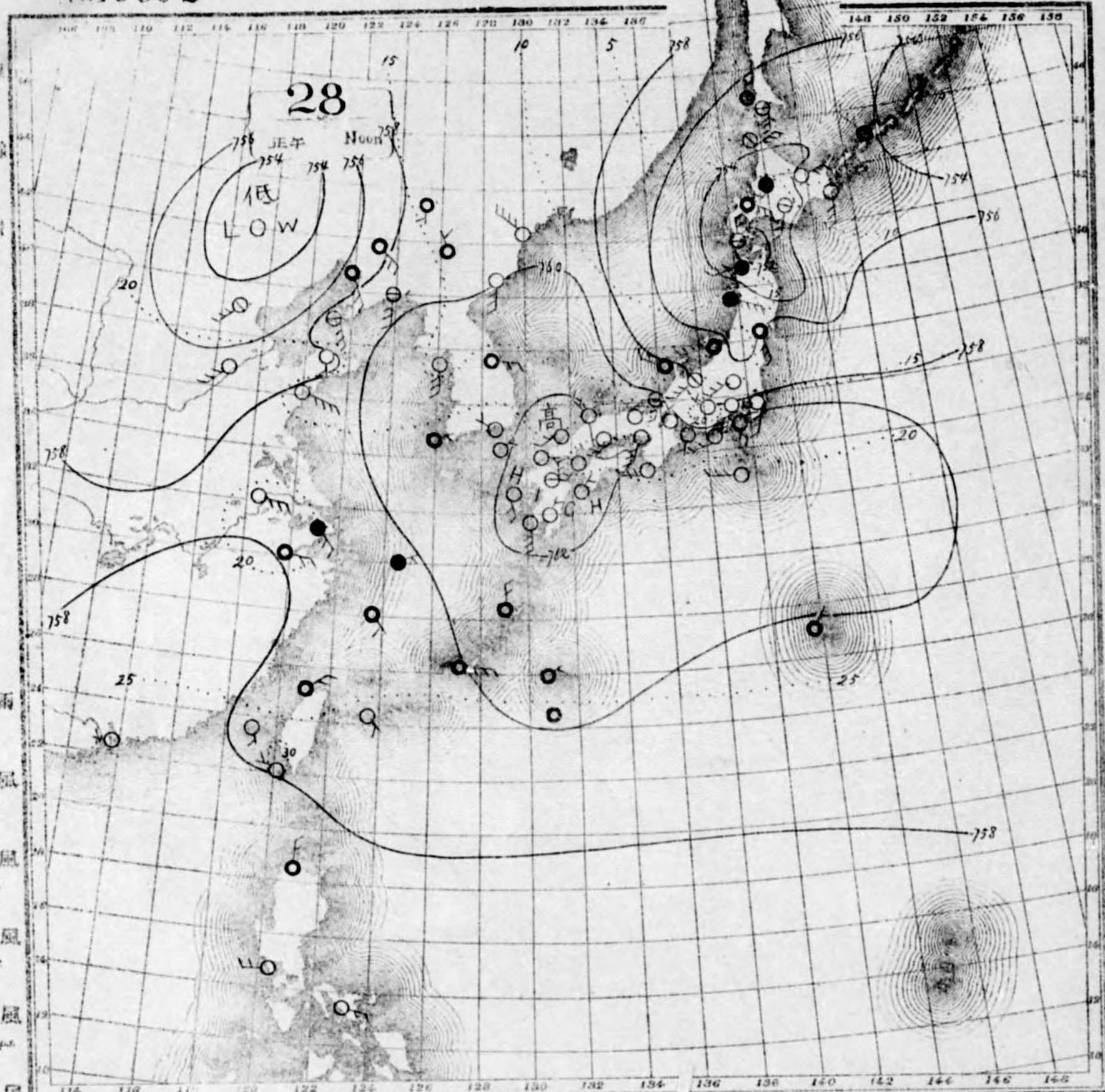
N016502

大正八年四月

APRIL

1919

- 晴 快晴
- 晴 晴
- 曇 曇
- 雨 雨
- 雪 雪
- 霧 霧
- 雷雨 雷雨
- 微風 2-6 mph
- 和風 6-9 mph
- 疾風 10-19 mph
- 強風 20-29 mph
- 烈風 30-39 mph
- 暴風 40-49 mph
- 暴風 50-59 mph
- 暴風 60 mph

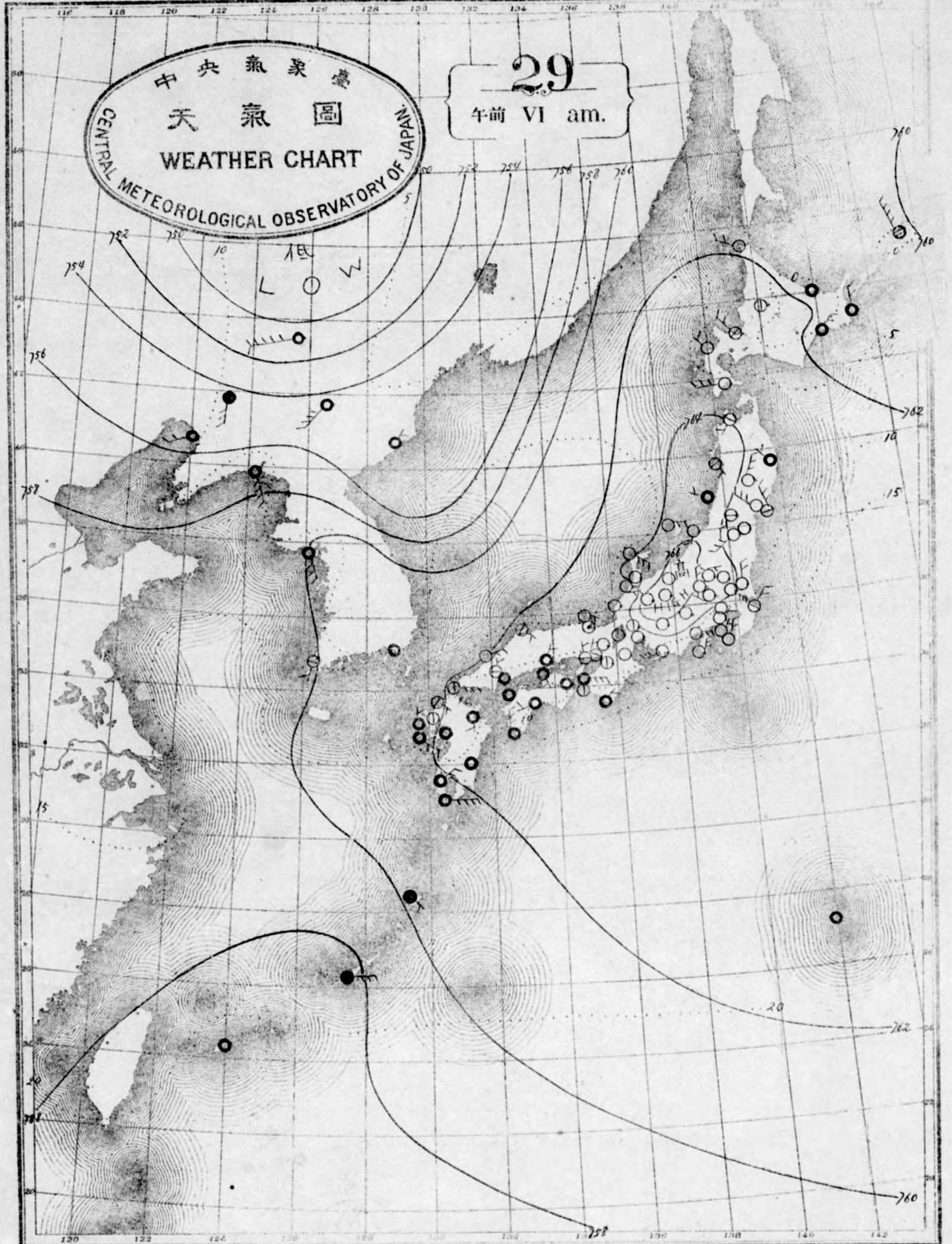



天氣概況

高氣壓東移本邦中心本州中部在七時六十分發見セルモリ又滿洲北部ニ低氣壓存在ス本邦、概ネ好晴セルモリ内海以南ニ曇天ナリ琉球ニテハ雨ノ催フセリ

天氣豫報

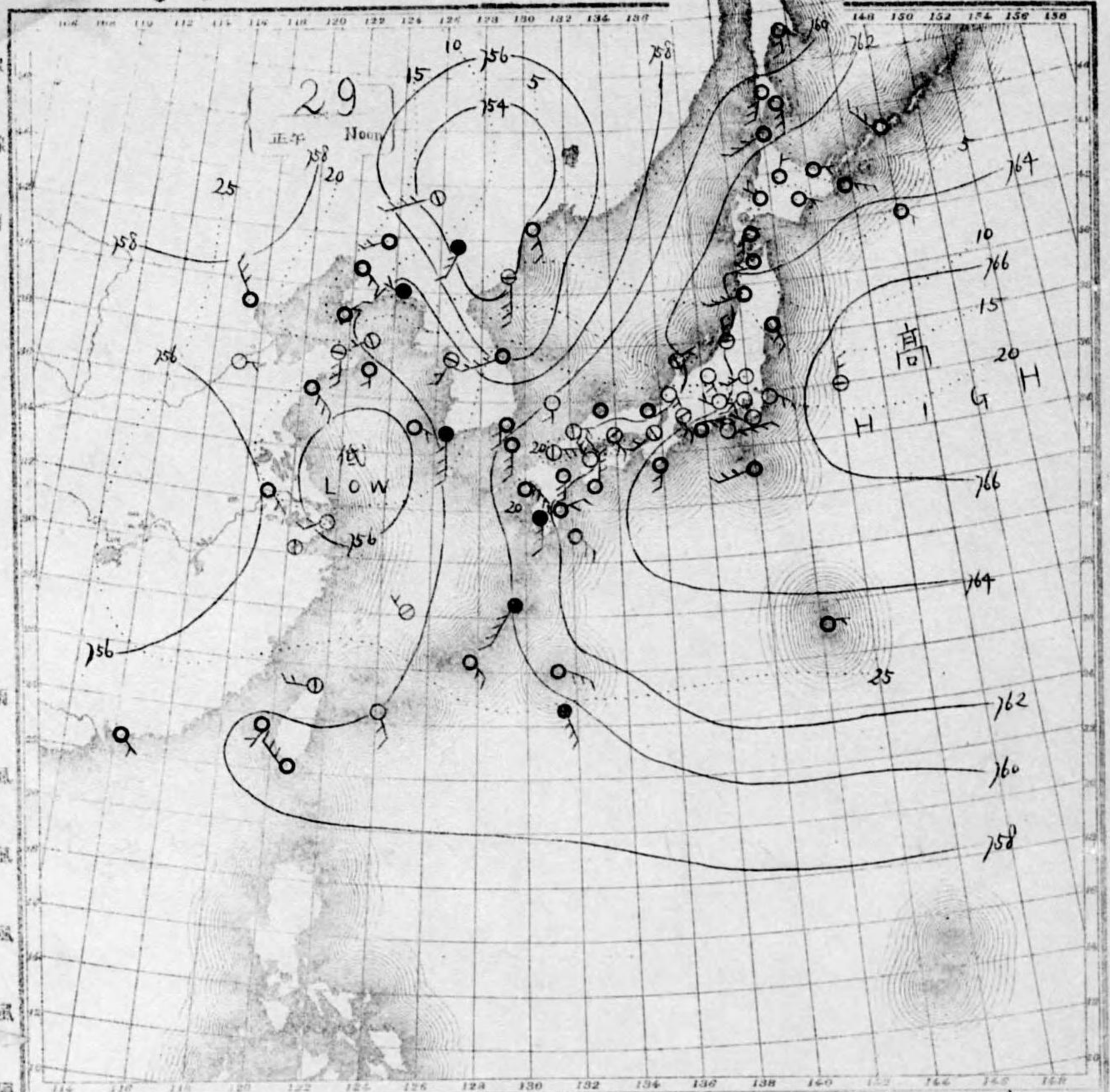
南西諸島北東風雨九州南端南端南部島内、南東風雨九州北部山陰道北海道、南西風大氣悪ク東海道中道、北東風晴後曇、北陸道奥羽、南西風晴後曇



No. 16503

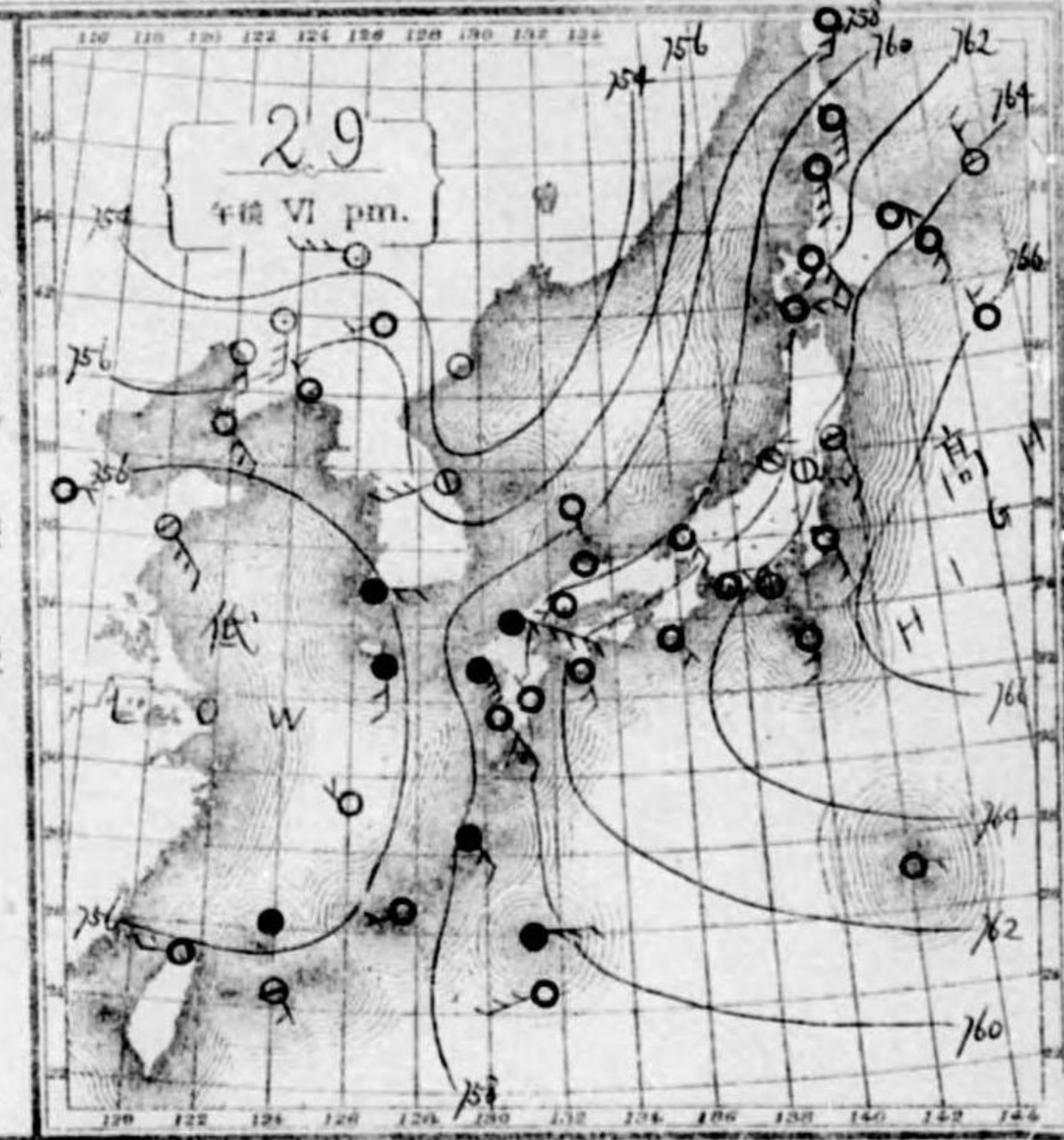
大正八年四月

- 等温線
- 等温線
- 快晴
- 晴
- 曇
- 雨
- 雪
- 霧
- 雷雨
- 軟風
- 和風
- 疾風
- 強風
- 烈風
- 烈風
- 烈風
- 烈風
- 烈風



天氣概況
 高氣壓東移、本邦東方、洋上ニ在リテ
 七百六十五兆ヲ示シ、低氣壓ハ土佐沖、朝鮮
 南部ト在リ、共ニ東北東ニ進行ス、又支那
 東海ニモ低氣壓ノ存ス、モ、ヤ、全、國、曇、天
 ニシ、千、京、及、以、西、雨、ト、ナ、レ、リ、然、レ、ド、七、滿、洲、ニ、
 ハ、好、晴、リ、

天氣豫報
 南西諸島、南東、風晴、九州、南、海、道、南、部、嶺
 戸、内、山、岳、道、南、西、風、天、氣、良、ク、東、海、道
 中、山、道、北、陸、道、奥、羽、南、西、風、雨、北、海、道、南、東
 風、天、氣、悪、ク、ナ、ル

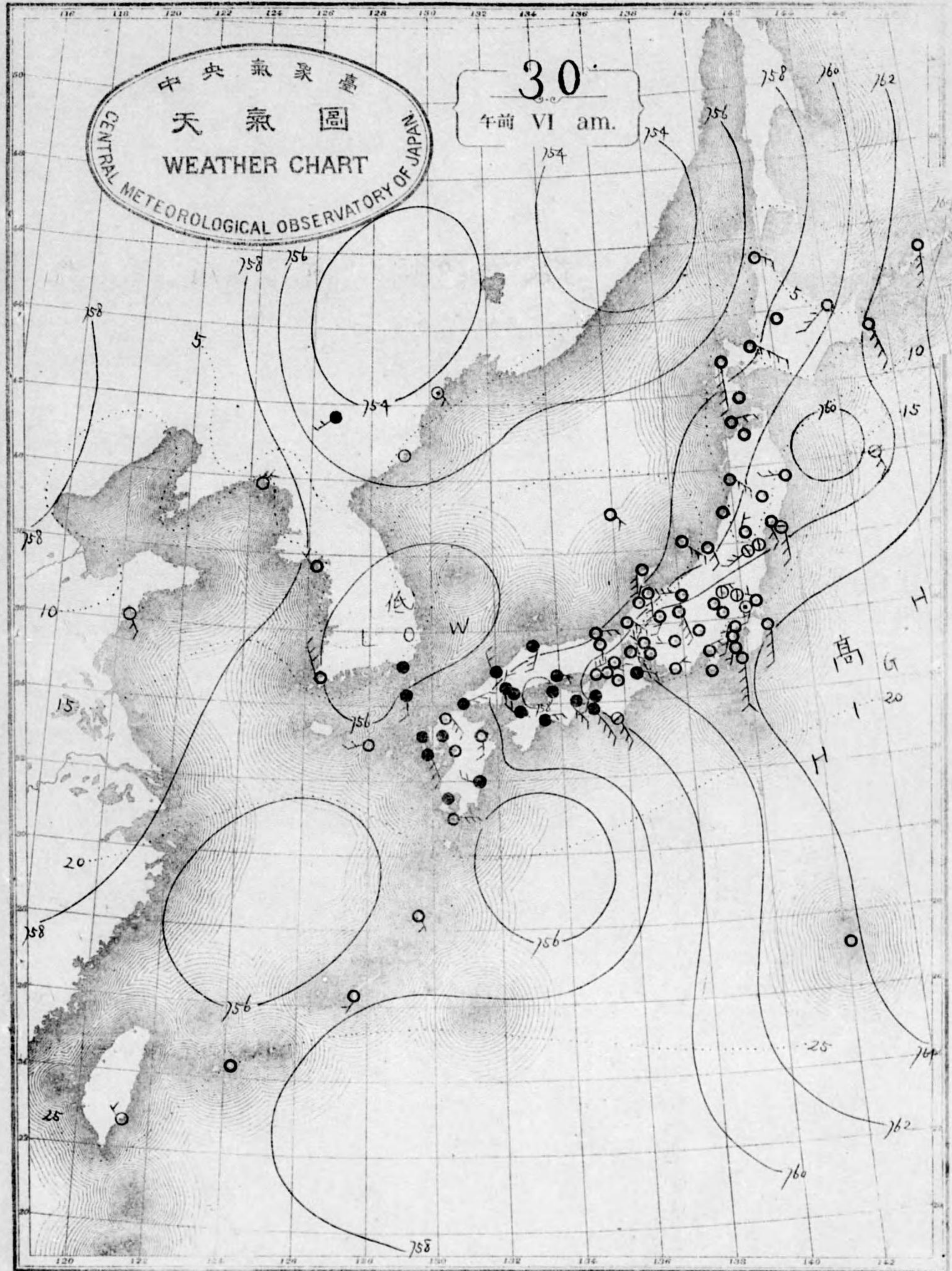


大正八年四月 東京市神田區三丁目五番地 中央氣象臺 發行 代理人 田中 忠 田山堂 印刷

APRIL 1919

中央氣象臺
 天氣圖
 WEATHER CHART
 CENTRAL METEOROLOGICAL OBSERVATORY OF JAPAN

30
 午前 VI am.



可認物連郵種三第廿七月三年七十、計四
 行發回一日每行費日十三月四年八正大
 號三〇五六一第圖氣天

201
10
10

終