





始



工3041



昭和十一年

三重縣の米



三重縣總務部統計課

昭和十二年五月刊行

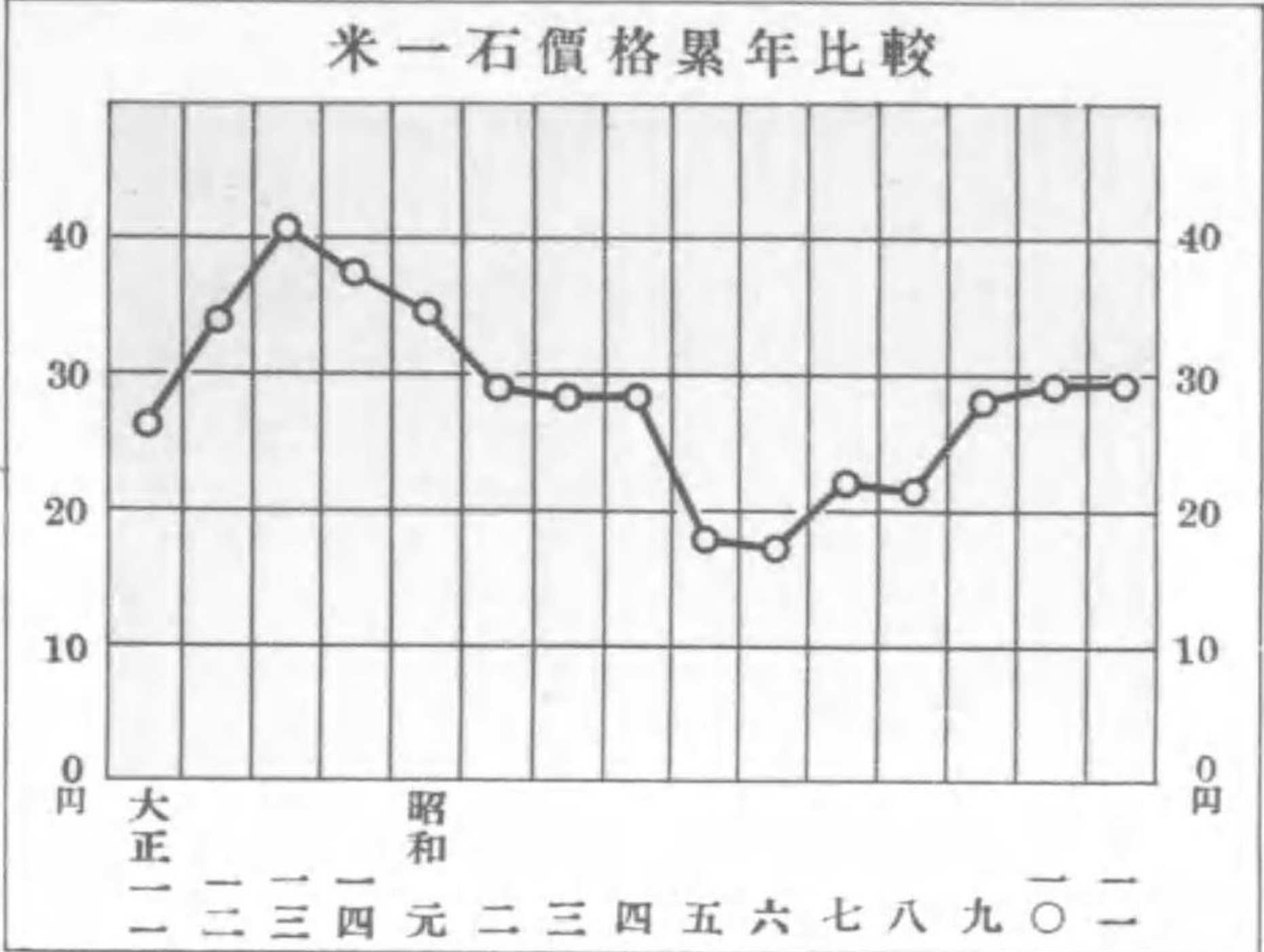
目 次

圖 表 記 述

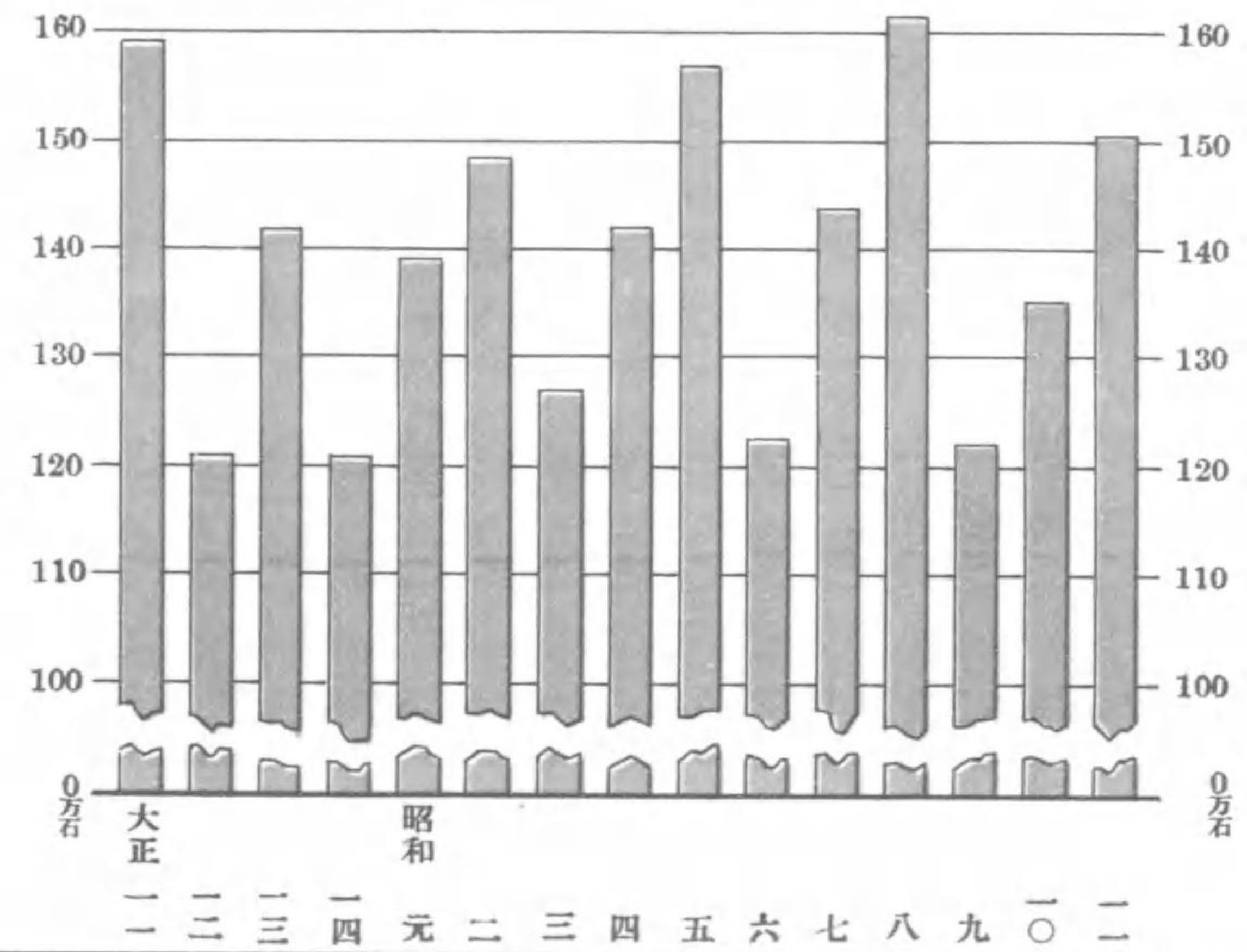
- 一、本縣の米生産概況..... 1頁
 - 1. 昭和十一年の米..... 1
 - 2. 前年との比較..... 1
 - 3. 五箇年平均との比較..... 1
 - 4. 作 況..... 1
 - 5. 地 方 別..... 2
- 二、本縣の米消費概況..... 2
- 三、本縣の米穀検査概況..... 3
- 四、本縣に於ける米穀輸移出入概況..... 6
- 五、本縣に於ける米穀現在高..... 6

統 計 表

- 一、本縣米累年統計..... 7
- 一、本縣米郡市別..... 8
- 一、本縣米町村別..... 8
- 一、内地米統計..... 23



收穫高累年比較



一、本縣の米生産概況

1. 昭和十一年の米

昭和十一年の米作付段別は七萬九百七十七町八段歩、收穫高は百五十萬三千九百六石、一段歩收穫高二石一斗一升九合、價額四千四百三十八萬三千二百七十九圓なり。種類別次の如し。

	作付段別	收穫高	一段歩收穫高	價額
總數	70,977.8	1,503,906	2.119	44,381,279
水稻	計	70,658.9	2.124	44,286,733
	粳米	64,916.1	2.136	40,763,838
	糯米	5,737.8	1.987	3,522,895
陸稻	計	323.9	1.061	94,546
	粳米	44.2	1.339	15,178
	糯米	279.7	1.017	79,368

2. 前年との比較

昭和十年に比すれば作付段別七十一町三段(一厘)を減せしも、收穫高に於ては十五萬二千二百七十二石(一割一分三厘)平均一段歩收穫高に於ては二斗一升七合(一割一分四厘)を増し、更に一石平均價格に於て十五錢昂騰の結果總價額は四百六十九萬七千五百六十九圓(一割一分八厘)を増加せり。

3. 五箇年平均との比較

最近五箇年平均に比較すれば、作付段別二十七町九段、收穫高十三萬三千八百六十石(九分八厘)、價額一千二百九萬八百八十九圓(三割七分四厘)、平均一段歩收穫高一斗八升八合(九分七厘)、平均一石價格五圓九十四錢(一割五分二厘)を何れも増加せり。

	本年	五箇年平均	増減	歩合
作付段別	70,977.8	70,949.9	27.9	四毛
收穫高	1,503,906	1,370,046	133,860	九分八厘
價額	44,381,279	32,290,390	12,090,889	三割七分四厘
一段歩收穫高	2.119	1.931	.188	九分七厘
一石價格	29.51	23.57	5.94	一割五分二厘

4. 作況

本年の稻作は苗代期に於て成育順調なりしも、移植直後降雨打續き氣温低下し一時收穫を憂慮せられたり。天候回復後は又多照と高温に恵まれ伸長分蘖共に進み成育概して良好となりたり。然れども十月三日暴風雨縣下を襲ひ一部地方に相當影響を及ぼしたるも結局前年收穫高に比すれ

ば上記の如く増収を示せり。

5. 地方別

本年收穫高を地方別に見れば次の如くにして、筆頭は一志郡にして三重郡、河藝郡、阿山郡、度會郡、飯南郡等之に亞ぎ何れも十萬石以上を産す。

一段歩收穫高に於ては津の二石四斗五升七合最多にして、安濃、阿山、松阪、河藝、四日市等之に亞ぎ、最少は南牟婁の一石五斗八升五合なり。

	作付段別	收穫高	價額	一段歩收穫高
總數	70,977.8	1,503,906	44,381,279	2,119
桑名	3,819.6	84,806	2,516,562	2,220
員辨	4,147.8	82,545	2,420,151	1,990
三重	7,990.4	167,167	4,973,712	2,092
鈴鹿	4,626.7	97,765	2,932,740	2,113
河藝	6,290.6	142,372	4,240,199	2,263
安濃	3,150.3	73,418	2,126,807	2,331
一志	7,689.4	171,991	5,078,446	2,237
飯南	4,652.1	101,780	3,015,502	2,188
多氣	3,919.3	82,749	2,431,438	2,111
度會	5,988.0	111,713	3,193,879	1,866
阿山	6,245.9	142,172	4,286,580	2,276
名賀	4,194.0	92,079	2,737,712	2,195
志摩	2,583.7	46,145	1,310,494	1,786
北牟婁	618.6	10,989	298,416	1,776
南牟婁	2,762.1	43,779	1,249,631	1,585
津市	467.9	11,498	345,882	2,457
四日市市	702.4	15,752	466,385	2,243
宇治山田市	171.4	3,431	100,704	2,002
松阪市	957.6	21,755	656,039	2,272

二、本縣の米消費概況

昭和十一年度(自昭和十年十一月至昭和十一年十月)に本縣民の消費したる米の總消費額は百三十六萬五千六十三石にして、之を用途別に見れば飯米最も多く百二十一萬二千四百四十石にして總消費額の八割八分七厘を占む。之に亞ぐは餅の七萬六千五百六石(五分六厘)、清酒の四萬七千七百十三石(三分五厘)、種子の九千八百七十九石(七厘)、菓子(九千三百三十三石(七厘)の順にして他

は何れも四千石未滿なり。

更に消費米を産地別に見れば大部分は内地米にして、百二十八萬一千八百四十石(九割三分九厘)を示し、臺灣米五萬二千七百七十七石、朝鮮米三萬四千四十六石なり。尙右の外碎米の消費五萬六千三百二十六石あり。其の大部分は飴(八割八分三厘)にして、飼料、飯米、菓子等主なるものなり。

米用途別消費高 (自昭和十年十一月至昭和十一年十月)

	内地米	朝鮮米	臺灣米	外國米	計	碎米
種子	9,879	—	—	—	9,879	—
飯米	1,136,310	28,535	47,295	—	1,212,140	2,043
餅	73,720	32,754	2,754	—	76,506	723
菓子	8,642	100	591	—	9,333	1,037
飴	2,715	100	1,085	—	3,900	49,713
清酒	45,623	1,448	42	—	47,113	192
濁酒	418	36	18	—	472	—
味噌	768	42	991	—	1,801	134
焼酎	531	100	—	—	631	347
味噌	611	—	—	—	611	—
醬油	26	—	—	—	26	12
酢	139	—	—	—	139	—
甘酒	803	52	—	—	855	—
糊	185	—	1	—	186	29
飼料	1,470	1	—	—	1,471	2,096
計	1,218,440	30,446	52,777	—	1,365,063	56,326
麴	2,156	77	51	—	2,284	—
製粉	4,544	227	1,643	—	6,414	326

三、本縣の米穀検査概況

生産検査

昭和十一年度(自昭和十年十一月至昭和十一年十月)に於ける検査總數百八十七萬九千四百八俵(七十五萬一千七百六十三石二)にして、昭和十年生産高百三十五萬一千六百三十四石に比すれば五割五分六厘、更に検査除外地六十一町村を除きたる生産高百二十九萬四千三百三十九石に對比せば五割八分三厘の検査割合を示して居る。之を地方別に見れば一志郡二十二萬九千百十九俵(九萬一千六百四十七石六)を筆頭に三重、河藝の三郡は二十萬石以上なり。更に生産高に對す

る検査高の割合より見れば桑名郡の七四%三を最高とし、津市七〇%四、松阪市六九%八、河藝郡六六%六、飯南郡六三%三、安濃郡六二%七等の順なり。最も少きは宇治山田市の一四%三、度會郡の三一%六なり。

生産検査總數を検査等級別に見れば其の割合は五等最多にして五十三%七を示し亞で四等三十五%七、格外十%一にして以上にて總數の九十九%五を占む。其の他〇%五の内譯は三等九千二百九十五俵、陸稻二百四十二俵、二等二十三俵にして一等は皆無なり。

産米検査成績

郡市別	生産検査高俵	同石數	生産高	生産高に對する検査高割合%
桑名	152,815	61,126.0	82,322	74.3
員辨	112,593	45,037.2	75,329	59.8
三重	223,881	89,552.4	157,239	57.0
鈴鹿	120,553	48,221.2	86,241	55.9
河藝	223,219	89,287.6	134,091	66.6
安濃	99,766	39,906.4	63,658	62.7
一志	229,119	91,647.6	151,253	60.6
飯南	138,292	55,316.8	87,371	63.3
多氣	95,374	38,149.6	70,071	54.4
度會	73,089	29,235.6	92,402	31.6
阿山	193,266	77,306.4	125,130	61.8
名賀	116,773	46,709.2	86,091	54.3
志摩	30,535	12,214.0	33,765	36.2
北牟婁	—	—	—	—
南牟婁	—	—	—	—
津	11,897	4,758.8	6,757	70.4
四日市	22,556	9,022.4	14,944	60.4
宇治山田	1,489	595.6	4,177	14.3
松阪	34,191	13,676.4	19,598	69.8
計	1,879,408	751,763.2	1,290,439	58.3

産米等級別検査成績

郡市別	水						陸稻
	總數	二等	三等	四等	五等	格外	
桑名	152,810	—	726	57,621	84,845	9,618	5

員辨	112,591	6	170	45,778	54,558	12,079	2
三重	223,864	—	1,100	78,531	131,028	13,205	17
鈴鹿	120,481	—	2,420	80,571	31,249	6,241	72
河藝	223,197	—	618	79,518	121,556	21,505	22
安濃	99,766	—	76	25,965	61,197	12,528	—
一志	229,119	—	568	84,163	123,792	20,596	—
飯南	138,259	—	31	35,172	87,643	15,413	33
多氣	95,296	—	88	21,084	58,326	15,798	78
度會	73,089	—	958	22,058	34,435	15,638	—
阿山	193,253	10	1,739	86,943	93,391	11,170	13
名賀	116,773	7	713	36,747	66,606	12,700	—
志摩	30,535	—	—	3,444	15,791	11,300	—
北牟婁	—	—	—	—	—	—	—
南牟婁	—	—	—	—	—	—	—
津	11,897	—	9	777	8,699	2,412	—
四日市	22,556	—	32	3,857	15,780	2,887	—
宇治山田	1,489	—	—	—	466	1,023	—
松阪	34,191	—	47	8,177	20,775	5,192	—
計	1,879,166	—	9,295	670,406	1,010,137	189,305	242
割合(%)		0	0.5	35.7	53.7	10.1	0

移出検査

昭和十一年度に於ける移出米検査總數は五十五萬三千九百四十二俵にして、内玄米五十二萬五千三百三十七俵、精米二萬八千六百五俵なり。之が検査等級別は次の如く、玄米に於ては四等最も多く總數の五十三%四を占め、亞で五等四十三%五にして兩者で總數の九十六%九に當り、他は極めて少數なり。精米に於ては最多は四等の三十四%四、次が三等の二十三%五、半搗米十七%二、二等十二%七、一等七%六の順にして他は少數なり。

移出米の仕向地を見れば、本縣米は大部分愛知縣へ移出せられ總數の七十%八を占む。亞で兵庫九%七、大阪七%八、京都四%二等主なる府縣にして其の他は何れも僅少なり。

等級	玄米		精米	
	検査數量	割合%	検査數量	割合%
一等	—	—	2,177	7.6
二等	—	—	3,643	12.7
三等	4,724	0.9	6,720	23.5

米

Table with columns: 作付段別 (Cultivation Stage), 收穫高 (Harvest Height), 總數 (Total), 水田 (Water), 稻米 (Rice), 陸田 (Dryland), 稲米 (Rice), 陸田 (Dryland), 稲米 (Rice), 陸田 (Dryland). Rows include: 安濃郡 (Anno-gun), 一志郡 (Ichise-gun), 久香良田戸 (Kusakarihata), 七稻橋大 (Shichinobashi), 大川後八ツ山 (Ogawa), 境家竹八 (Sakai), 太伊八多 (Tatei), 下宇波中 (Shimo-Utsunobuchi), 豐川高中 (Toyokawa), 豐中阿米 (Toyonaka), 松天鶴 (Matsuten), 小靈高 (Kobirin).

(續)

Table with columns: 價額 (Price), 一段步收穫高 (First Step Harvest Height), 一石=付價格 (Price per Stone). Sub-columns: 總數 (Total), 水田 (Water), 稻米 (Rice), 陸田 (Dryland), 稲米 (Rice), 陸田 (Dryland), 平均 (Average), 水田 (Water), 陸田 (Dryland), 平均 (Average). Rows include: 2,126,807, 253,481, 273,672, 205,666, 179,384, 71,603, 96,178, 140,836, 135,516, 160,750, 226,851, 175,337, 145,708, 13,900, 7,925, 5,078,446, 181,828, 111,792, 193,436, 108,081, 151,015, 67,402, 149,560, 148,236, 118,781, 164,628, 127,050, 141,504, 27,077, 109,048, 41,908, 65,933, 75,354, 53,771, 36,040, 71,753, 57,927, 72,772, 140,457, 107,086, 139,668, 244,063, 127,448, 174,166, 178,360, 218,058, 220,230, 211,986, 63,720, 253,551, 195,167, 144,835, 293,886, 90,819.

米

Table with 14 columns for production/price and 3 columns for yield. Rows include districts like 神大田二, 小宮沼, 濱御豐北, etc.

(續)

Table with 16 columns for production/price and 3 columns for yield. Rows continue from page 18, including districts like 上小城, 花長島, etc.

内地米統計

年	作	付			段							別
		總	水	稻	陸		水		陸		陸	
					數	價	數	價	數	價		
昭和	6	3,248,719.5	3,114,676.0	134,043.5	55,215,263	913,181,567	53,988,762	49,639,359	4,349,403	1,226,501		
	7	3,257,009.4	3,122,696.8	134,322.6	60,390,098	1,235,023,997	59,014,696	54,148,425	4,866,271	1,375,402		
	8	3,173,203.3	3,047,539.2	125,614.1	70,829,117	1,433,590,419	69,596,512	64,194,365	5,402,147	1,232,605		
	9	3,172,810.6	3,047,195.1	125,615.5	51,840,182	1,394,621,923	50,894,934	47,274,010	3,620,924	945,248		
	10	3,204,178.9	3,069,113.8	135,055.1	57,456,976	1,611,431,932	56,092,053	52,020,170	4,071,883	1,364,923		
	11	3,206,963.0	3,066,957.9	140,005.1	67,339,699	1,865,268,551	65,572,219	60,632,114	4,940,105	1,767,480		
北海	道	183,086.3	183,085.2	1.1	2,909,483	67,321,962	2,909,469	2,609,817	299,652	14		
	道	69,244.6	69,222.1	22.5	1,404,801	35,104,060	1,404,622	1,321,569	83,053	179		
	宮	61,294.0	61,180.4	113.6	1,155,468	31,292,620	1,155,239	1,067,710	87,529	1,229		
	宮	96,831.0	96,696.1	134.9	2,016,015	52,590,992	2,014,438	1,876,857	137,531	1,577		
秋山	田	106,746.8	106,605.2	141.6	1,949,489	52,222,434	1,948,310	1,843,340	104,970	1,179		
	島	95,156.2	94,354.8	801.4	2,135,807	55,199,710	2,127,649	2,003,603	124,046	9,158		
	城	101,803.1	100,642.5	1,160.6	2,127,058	55,339,203	2,114,178	1,919,909	194,269	12,880		
	城	131,452.9	94,808.0	36,644.9	2,361,446	63,081,871	1,899,908	1,783,017	116,891	461,538		
楊群	木	93,459.6	75,128.4	18,331.2	1,628,253	44,562,339	1,420,379	1,361,082	59,297	207,874		
	馬	43,362.5	34,092.2	9,270.3	980,134	26,607,324	843,037	794,914	48,123	137,097		
	玉	78,215.6	67,521.5	10,694.1	1,585,437	44,083,837	1,424,113	1,247,514	176,599	161,324		
	葉	114,053.7	106,026.8	8,026.9	2,341,038	66,507,975	2,239,434	2,065,586	173,848	101,604		
東神	京	12,905.0	8,638.5	4,266.5	255,815	6,791,576	186,491	162,597	23,894	69,324		
	川	27,291.7	19,781.1	7,510.6	584,327	15,434,256	478,494	426,637	51,857	85,833		
	山	179,273.7	178,443.8	829.9	3,775,048	101,917,422	3,764,603	3,447,371	317,232	10,445		
	山	79,764.7	79,680.1	84.6	1,705,099	46,095,965	1,703,952	1,549,648	154,304	1,147		
石福	川	53,568.2	53,536.0	32.2	1,234,867	33,496,774	1,234,487	1,081,565	152,922	380		
	井	48,556.7	48,542.6	14.1	1,049,427	29,006,676	1,049,240	976,059	73,181	187		
	野	17,708.8	17,497.3	211.5	463,212	12,074,582	459,973	422,319	37,654	3,239		
	野	68,892.4	68,199.6	692.8	1,651,303	44,659,426	1,643,113	1,486,919	156,194	8,190		
岐靜	泉	63,010.7	62,411.3	599.4	1,368,774	40,470,199	1,361,127	1,262,784	98,343	7,647		
	知	61,930.8	58,254.6	3,676.2	1,328,480	37,217,811	1,285,901	1,163,928	121,973	42,579		
	重	95,326.5	94,708.2	618.3	2,137,836	63,359,231	2,129,027	1,968,749	160,278	8,809		
	重	70,977.8	70,653.9	323.9	1,503,906	44,381,279	1,500,470	1,386,438	114,032	3,436		
滋京	賀	63,660.8	63,644.8	16.0	1,529,378	45,771,226	1,529,191	1,402,034	127,157	187		
	都	39,864.0	39,808.8	55.2	905,697	26,393,798	905,196	847,576	57,620	501		
	庫	41,070.1	41,068.9	1.2	1,045,801	31,134,840	1,045,784	999,565	46,219	17		
	庫	101,237.5	101,074.1	163.4	2,360,642	71,069,253	2,358,723	2,201,055	157,668	1,919		
奈和	良	29,766.1	29,670.0	96.1	768,186	22,708,434	767,024	718,766	48,258	1,162		
	山	28,969.2	28,946.5	22.7	667,205	18,991,387	666,965	634,945	32,021	239		
	根	32,658.4	32,073.9	584.5	721,980	19,661,310	714,233	660,187	54,046	7,747		
	根	53,514.6	53,462.7	51.9	1,121,314	29,966,202	1,120,483	1,044,858	75,628	831		
岡廣	山	85,007.1	84,594.4	412.7	1,903,715	55,434,813	1,898,751	1,776,835	121,916	4,964		
	島	74,199.5	74,049.1	150.4	1,469,371	42,105,601	1,467,478	1,369,155	98,323	1,893		
	島	75,486.4	75,433.1	53.3	1,513,779	42,937,124	1,513,232	1,403,382	109,850	547		
	島	27,855.1	27,553.9	301.2	603,432	17,462,302	599,346	534,996	64,300	4,086		
香愛	川	37,790.6	37,773.6	17.0	963,190	29,715,203	962,979	898,904	64,075	211		
	知	44,295.7	43,674.6	621.1	982,844	28,629,785	976,753	897,347	79,406	6,091		
	岡	39,207.5	39,043.5	164.0	733,152	19,637,403	731,013	688,553	42,455	2,139		
	岡	105,808.8	105,322.1	486.7	2,512,956	71,217,883	2,506,673	2,359,730	146,943	6,283		
佐長	賀	54,725.8	54,654.2	71.6	1,425,891	40,523,105	1,425,032	1,275,852	149,180	859		
	本	33,737.0	33,463.7	268.3	693,208	19,482,517	689,347	632,477	56,870	3,861		
	分	83,538.6	77,648.9	5,889.7	1,918,708	52,300,548	1,844,380	1,744,001	100,379	74,326		
	分	57,997.6	55,727.2	2,270.4	1,369,678	38,674,032	1,341,655	1,260,604	81,051	28,023		
宮鹿	崎	53,413.4	47,546.7	5,866.7	997,727	28,298,561	928,734	869,494	59,240	68,993		
	島	80,413.5	62,352.9	18,060.6	1,370,297	39,190,243	1,156,308	1,070,195	86,113	213,989		
	沖	8,832.4	8,655.1	177.3	127,025	3,088,352	125,284	111,666	13,618	1,741		

昭和八年ヨリ米生産統計調査方法ヲ全國統一調査ニ改メラレタリ

昭和十二年五月十一日印刷

昭和十二年五月十五日發行

三重縣總務部統計課

三重縣津市榮町六十六番屋敷

印刷人 米澤梅之助

三重縣津市下部田千六百十九番地ノ二

印刷所 三重縣印刷所

14.24
883

終