

M.S.
476

476



തിരുവിതാംകൂർ ആറംലസ് ഭൂമിശാസ്ത്രം.

176
I.



Dr. S...

തിരുവിതാംകൂറിന് ഇന്നത്തെ രൂപം എങ്ങിനെ ഉണ്ടായി എന്നു്.

ഏകദേശം 400 സംവത്സരത്തിനു മുമ്പ് തിരുവിതാംകൂറിന്റെ കൂടുതൽ നീളം 70 മൈലും, കൂടുതൽ വീതി 30 മൈലും മാത്രമായിരുന്നു. പശ്ചിമഘട്ടത്തിന് തെക്കുള്ള മരുഭൂമി മുതൽ ഇടയാവരെ വ്യാപിച്ചിരുന്ന ഇതിന് വടക്ക് കൊല്ലം, ഇളയിടത്തുനാട് ഈ രാജ്യങ്ങളും. കിഴക്ക് സാധുപുഴതടവും. തെക്ക് നാഞ്ചിനാടും, പടിഞ്ഞാറ് അറബിക്കടലുമായിരുന്നു അതിരുകൾ. നാഞ്ചിനാട് വിസ്താരംകൊണ്ട് വളരെ ചെറുതായിരുന്നു, ഏകിലും ഏറവും വിഖ്യാതമായതും ധാരാളം ജനവാസമുള്ളതുമായ ഒരു മൈതാനപ്രദേശമാണ്. ഇതിന്റെ കിഴക്കുഭാഗത്തുള്ള വിടവു നിമിത്തം പ്രകൃത്യതന്നെ ഇത് തിരുന്നാവേലിയായി യോജിച്ചുകിടക്കുന്നു. തിരുവിതാംകൂറിനെ വേർതിരിക്കത്തക്കവണ്ണം വടക്കുവശത്തു് പ്രകൃതിരക്ഷകൾ ഇല്ലാതിരുന്നതിനാൽ ഈ ചെറിയ രാജ്യം പണ്ടുപണ്ടു തിരുവിതാംകൂറിന്റെ അധീനതയിൽ ആയിരുന്നു. ഏകിലും പാണ്ടിരാജാക്കന്മാരുടെ ആക്രമണകാലങ്ങളിൽ ദേവകോയ്മയിൽനിന്നു് യാതൊരു സഹായവും കിട്ടാതെ വരികയും, ഓരോപായംകൊണ്ടു് ശത്രുക്കളെ വല്ല വിധേനയും പരാജയപ്പെടുത്തിയപ്പോൾ തിരുവിതാംകൂറിൽ സൈന്യങ്ങൾ രാജഭംഗം പിരികുന്നതിനു് ഏതുക്കയും ചെയ്തു പതിവായിരുന്നു. ഇതിനാൽ രാജാക്കന്മാരെക്കൊണ്ടും, തിരുവിതാംകൂറുകാരെക്കൊണ്ടും പീഡിതമാക്കിയ ജനങ്ങൾ തങ്ങളെ രക്ഷിക്കുന്നതിനു് ശക്തിയില്ലാത്ത തിരുവിതാംകൂർ രാജാവിനു കരം കൊടുക്കുന്നതല്ലെന്നുപോലും തീരുമാനിച്ചു. രവിവർമ്മ രാജാവിന്റെ കാലത്തു് അദ്ദേഹത്തിന്റെ നയവിശേഷംകൊണ്ടു് അവരെ സഹായം നൽകി, നാഞ്ചിനാട്ടിനെ 880-മാണ്ടിടയ്ക്കു് തിരുവിതാംകൂറിന്റെ പൂർണ്ണാധികാരത്തിൽ ആക്കിത്തീർത്തു. അനന്തരം ഉണ്ണിക്കേരളവർമ്മ, രാമവർമ്മ ഈ രാജാക്കന്മാരുടെ കാലത്തു്, രാജ്യത്തിൽ എടുവീടുന്നതടങ്ങിയ മറ്റും ഉപവേങ്ങും അന്തഃകലിങ്ങളും കൊണ്ടു് ക്ഷയം സംഭവിച്ചിരുന്നതിനാൽ രാജ്യവിസ്തൃതിക്കു് ഇത്രയും ഏകദേശം 25 സംവത്സരത്തേക്കുണ്ടായില്ല. അതിനുശേഷമുണ്ടായ അതി രുചിരമായ രാജ്യവിസ്തൃതിയിൽ 103-ൽ രാജ്യഭാരം ആരംഭിച്ച മാതാങ്ങാവർമ്മ മഹാരാജാവിന്റെ വീർച്ചപരാക്രമവും, സഹമിദേശനും മന്ത്രിസഭയുമായ രാമയ്യൻ ദളവായുടെ അക്ഷീണ പരിശ്രമവും, പ്രാധാന്യമായ അറഹിക്കുന്നു. രാജ്യഭാരം ആരംഭിച്ച ഉടൻ ശത്രുക്കളെ ഉന്മൂലനം ചെയ്തു്, അന്തഃകലിങ്ങളെ നിശ്ശേഷം നശിപ്പിച്ചതിന്റെശേഷം രാജ്യത്തെ വിസ്താരപ്പെടുത്തുന്നതിനുള്ള ശ്രമം ആരംഭിച്ചു. അനവധി ചെറുരാജ്യങ്ങളെ കീഴടക്കിയതിനാലുള്ള അസ്വാസ്ഥ്യത്തെ ഓരോ, കാലല്ല തന്റെ രാജ്യത്തെ ഇതെങ്കിലും പ്രകൃതിരക്ഷയുള്ള സ്ഥാനംവരെ വ്യാപിച്ചിടേണമെന്നു് കരുതിയൊ, അഥവാ, ഒരു വലിയ രാജ്യത്തിൽ രാമസിദ്ധാലുണ്ടാകുന്ന കച്ചവടം, കൈത്തൊഴിൽ, സഞ്ചാരസൗകര്യം, പരിഷ്കാരഭാവം, തുടങ്ങിയുള്ള ജനങ്ങളുടെ ഗുണത്തെമാത്രം ഉദ്ദേശിച്ചൊ, ഏതായാലും രാജ്യസമ്പാദനത്തിൽ അത്യുസക്തനായ രാമയ്യന്റെ തീവ്രയത്നവും, സേനാനിയായ ഡി.ലനായിയുടെ സഹകരണവും ഉദ്ദിഷ്ടഫലപ്രാപ്തിക്ക് സഹായമായിത്തീർന്നു. 106-ൽ ചിങ്ങനാടിനെ (കൊല്ലത്തെ) യുദ്ധാനന്തരവും 910-ൽ ഇളയിടത്തു നാടിനെ, അവിടത്തെ രാജിൻ്റെ അനുജൻ കൊടുത്തും, 924-ൽ കായംകുളം രാജാവിനെ യുദ്ധത്തിൽ ദോഷിച്ചു് ഓടിച്ചും, 928-നു് ശേഷം ചെമ്പകശ്ശേരിയെ, രാജാവിനെ ബന്ധനസ്ഥനാക്കിയും തിരുവിതാംകൂറിനോടു് ചേർത്തു. 920-നു് ഇടയ്ക്കു് പത്തളംരാജ്യത്തെ, അവിടത്തെ രാജാവു് സ്വമനസ്സാലെ വിട്ടുകൊടുത്തതിനാൽ കൂട്ടിച്ചേർക്കുന്നതിനിടയാക്കി. തെക്കുംകൂർ, വടക്കുംകൂർ, ഇവിടങ്ങളിലെ രാജാക്കന്മാർ ശത്രുക്കളെ സഹായിച്ചു കാരണത്താൽ രാമയ്യൻ ദളവർ ആ രാജ്യങ്ങളുമായുള്ള യുദ്ധത്തിനു് സന്നാഹം കൂട്ടിവരുന്നു എന്നുള്ള വിവരമറിഞ്ഞു്, അവിടങ്ങളിലെ രാജാക്കന്മാർ ഓടി ഒളിക്കയാൽ ആ ദേശങ്ങളും 930-നു് മുമ്പു് തിരുവിതാംകൂറിൽ ചയിച്ചു. രോരോടിയ രാജാക്കന്മാർ കൊച്ചി രാജാവിന്റെ സഹായത്തോടുകൂടി തിരുവിതാംകൂറിനെ ആക്രമിക്കുന്നതിനായി പുറകാട്ടെത്തി. ഈ സൈന്യത്തെ രാമയ്യൻ ദളവായും ഡി.ലനായിയും കൂടി നിശ്ശേഷം തോല്പിക്കയും, കൊച്ചിയെ ആക്രമിക്കുന്നതിനു് പുറപ്പെടുകയും ചെയ്തു. ഈ വിവരമറിഞ്ഞു് ഭയവിഹ്വലനായ കൊച്ചി രാജാവു്. ചാഴൂർ രമ്പാക്കന്മാരുടെ വകയായ കരപ്പാലം ഭാഗത്തെ രനിടയ്ക്കു അധികാരം മുഴുവൻ വിട്ടൊഴിഞ്ഞു തിരുവിതാംകൂറിലേക്കു് കൊടുത്തു. ഇങ്ങനെ വടക്ക് അന്തഃകലിങ്ങളെ പ്രദേശം തിരുവിതാംകൂറിലേക്കു് ലഭ്യമായി; ഏകിലും, ആലങ്ങാട്, പറ്റർ ഈ രണ്ടു പ്രദേശങ്ങളും വിട്ടിരുന്നതിനാലായിരുന്നു.

മാതാങ്ങാവർമ്മ മഹാരാജാവിന്റെ കാലശേഷം രാമവർമ്മ മഹാരാജാവു് രാജ്യഭാരമേറ്റു. കൊച്ചി, തിരുവിതാംകൂർ ഈ രാജ്യങ്ങളെ പിടിച്ചടക്കണമെന്നുള്ള വ്യംഗോപത്തോടുകൂടിയ സാമൂതിരി 936-ൽ നിടയ്ക്കു് കൊച്ചിയെ ആക്രമിച്ചു. കൊച്ചിരാജാവു് സാമൂതിരിയെ ഓടിക്കുന്നതിനു തിരുവിതാംകൂറിനെ

സ്ഥലം അപേക്ഷിക്കുകയാൽ, ഒരുവടിയ്ക്കിടയാവുകയും അതിൻപ്രകാരം കൊച്ചിയുടെ വക കുറെ സ്ഥലം തിരുവിതാംകൂറിലേക്ക് വിട്ടുകൊടുക്കേണ്ടതായി വരികയും ചെയ്തു. കൊച്ചിരാജ്യത്തിന്റെ പടിഞ്ഞാറുവശം വേമ്പനാട്ടു കായലിനെ അന്ധകാരാധിയാൽ യോജിപ്പിക്കുന്ന അറമ്പിക്കൂടലും, തെക്കും കിഴക്കും തിരുവിതാംകൂർ രാജ്യവും ആകയാൽ, തിരുവിതാംകൂറുമായുള്ള ഉടമ്പടിയെ ലംഘിക്കാതിരിക്കുന്നിടത്തോളം കാലം മേല്പറഞ്ഞ മൂന്നു മാർഗ്ഗങ്ങളിൽ കൂടിയും ശത്രുക്കൾ ആക്രമിക്കുന്നതിന് തരമില്ലെന്നും, അതുപോലെ വടക്കുഭാഗവും തിരുവിതാംകൂറുകാരുടെ വകയായിത്തീർന്നാൽ തന്റെ പ്രധാന സ്ഥലത്ത് ശത്രുക്കളുടെ ആക്രമണം എപ്പോഴും ഉണ്ടാകുന്നതല്ലെന്നും നിശ്ചയിച്ച്, പടിഞ്ഞാറ് അറമ്പിക്കൂടലുവരെ വ്യാപിച്ചുകിടക്കുന്നതും, വടക്കുവശത്ത് പ്രത്യേകം അടവില്ലാത്തതുമായ ആലങ്ങാട്, പറവൂർ, ഈ രണ്ടു രാജ്യങ്ങളിൽ തനിക്കുണ്ടായിരുന്ന മേൽക്കോയ്മയെ തിരുവിതാംകൂറിലേയ്ക്ക് വിട്ടുകൊടുക്കുകയും അതിൻപ്രകാരം, ധീരപുരുഷനും സ്വാതന്ത്ര്യപ്രിയനുമായ അയ്യപ്പൻ മാത്താണുപിള്ളയോടുകൂടി സാമൂതിരിയെ തോല്പിച്ച് കീഴടക്കിയും ചെയ്തു. ഈ ജയം കണ്ട് സന്തുഷ്ടമാനസനായ കൊച്ചിരാജാവ്, പുത്തൻചിറ എന്ന സ്ഥലം അദ്ദേഹത്തിന് ഭാനം ചെയ്തു. അദ്ദേഹം സസന്തോഷം തന്റെ നാടിനോടു യോജിപ്പിച്ച ഈ സ്ഥലം, ഇന്നും തിരുവിതാംകൂറിന്റെ വടക്കുപടിഞ്ഞാറു മൂലയിൽ ഒരു പൊട്ടുപോലെ ശോഭിക്കുന്നു. മുൻപറഞ്ഞ ഉടമ്പടി കഴിഞ്ഞു രണ്ടു വർഷത്തോളമായശേഷം, ആലങ്ങാട്, പറവൂർ ഈ ദേശങ്ങളിലെ രാജാക്കന്മാർ അടുത്തുണ്ട് സ്വീകരിച്ചുകൊണ്ടു സ്വന്തമാനസ്സാലെ തങ്ങളുടെ രാജ്യങ്ങളെ തിരുവിതാംകൂറിലേക്ക് വിട്ടുകൊടുത്തു ഭാനശീലനായ ബാലരാമവർമ്മ മഹാരാജാവിന്റെ കാലത്ത് ദീവാനായിരുന്ന തിരുവിതാംകൂർ ചരിത്രത്തെ മലിനപ്പെടുത്തിയുള്ള ജയാന്തൻ ശങ്കരൻ നമ്പൂതിരി പെറ്റം സേവകനായിരുന്നപ്പോൾ, കരപ്പുറം ദേശത്തെ കൊച്ചിരാജാവിന് തിരിച്ചുകൊടുത്തിരിക്കുന്നതായി നീട്ടെഴുതി ഇല്ലം ചാത്തിച്ച് തോട്ടപ്പായി നമ്പൂതിരിവരും കൊടുത്തയച്ചു വിവരമറിഞ്ഞു, സ്വദേശസ്നേഹിയും വീരപുരുഷനുമായ രാജാ കേശവദാസൻ പിന്നാലെ എത്തി മാർഗ്ഗമദ്ധ്യേ അയാളെ പിടികൂടി ആ നീട്ട് തിരികെ വാങ്ങിച്ചില്ലായിരുന്നു എങ്കിൽ, നാളികേരവൃക്ഷങ്ങൾക്ക് തീർത്തിച്ചെട്ട ചേൽമത്താലുക്ക് മുഴുവൻ ഇന്ന് കൊച്ചിവകയായിരിക്കുമായിരുന്നു.

ചരിത്രസംബന്ധമായ പ്രധാന സ്ഥലങ്ങൾ.

- 1) കന്യാകുമാരി- പണ്ട് പാണ്ടി രാജാക്കന്മാരുടെ ആക്രമണത്തെത്തടയ്ക്കുന്നതിനായി കടുക്കരനിന്നും കെട്ടിയിട്ടുള്ള കോട്ട ഇതിനു സമീപം വനവസാനിക്കുന്നു.
- 2) മഹാദാനപുരം- അഗ്രന്ഥാരങ്ങൾ കെട്ടി ബ്രാഹ്മണർ ഭാനം ചെയ്ത സ്ഥലം.
- 3) ശുചിരൂരം- കൊച്ചിരാജ്യത്തെ സാമൂതിരി ആക്രമിച്ചപ്പോൾ കൊച്ചിയും തിരുവിതാംകൂറുമായുള്ള 936-ലെ ഉടമ്പടിപ്രകാരം, എന്നെന്നും നടന്നുകൊള്ളാമെന്ന് കൊച്ചിരാജാവ് ഇവിടെ വച്ചാണ് സത്യം ചെയ്തത്.
- 4) കോട്ടാർ- ഏകദേശം 4 നൂറ്റാണ്ടിനു മുമ്പ് തിരുവിതാംകൂടിനെ ആക്രമിക്കുന്നതിനായി വന്ന മധുരയിലെ വിട്ള രാജകുമാരന്റെ വടക സൈന്യത്തെ ഫ്രാൻസിസ് സേവിയർ (ശബരിയാർ) ഇവിടെവെച്ച് തോല്പിച്ചോടിച്ചു. ഇതു കണ്ട് സന്തുഷ്ടനായി അന്നത്തെ രാജാവായ ഉദയമാത്താണുവർമ്മ, വേണാട്ടിൽ സ്വാതന്ത്ര്യമായി ക്രിസ്തു മതപ്രചരണം ചെയ്യുന്നതിന് അദ്ദേഹത്തിന് അനുമതി കൊടുത്തു.
- 5) അഴകിയ പാണ്ടിപുരം- നാണിക്കാവന്റെ രാജസ്ഥാനമായിരുന്നു.
- 6) കുളച്ചൽ- തിരുവിതാംകൂറിനെ ആക്രമിക്കാനും നശിപ്പിക്കേണമെന്നുള്ള അഹങ്കാരത്തോടുകൂടി 916-മാണ്ടു് ഇവിടെ വന്നിറങ്ങിയ ഡച്ചസൈന്യത്തെ നിശ്ശേഷം തോല്പിക്കുകയും സേനാനായകന്മാരായ ഡി. ലനായി, ഡോനടി, എന്നിവരെ തടവുകാരായി പിടികൂടിയും ചെയ്തു. പിന്നീട്, വലിയ കപ്പിത്താൻ എന്ന പ്രസിദ്ധനായിത്തീർന്ന ഡി. ലനായി, അയൽരാജ്യങ്ങളുമായുള്ള യുദ്ധങ്ങളിൽ മാത്താണുവർമ്മ മഹാരാജാവിന്റെ വിശ്വസ്ത സേനാനായകനായിരുന്നു.
- 7) ഇരണിയൽ- ഇവിടെത്തെ കൊട്ടാരത്തിൽവെച്ച് ഒരു തമ്പുരാൻ ഉടലാടെ സ്വർഗ്ഗത്തു പോയതായി വിശ്വസിക്കപ്പെട്ടിരിക്കുന്നു.
- (8) തിരുവിതാംകോട്ട്- തിരുവിതാംകൂറിന്റെ പ്രാചീന തലസ്ഥാനം. നമ്മുടെ രാജ്യത്തിന് ഇന്നത്തെ പേർ സിദ്ധിച്ചത് ഇവിടെനിന്നാണ്.
- 9) തേങ്ങാപ്പട്ടണം- 250 വർഷം മുൻപ് ഡച്ചുകാരുടെ കച്ചവടസ്ഥലമായിരുന്നു.
- 10) പരമനാഭപുരം- പ്രധാനമായി രണ്ടു കോട്ടകൊണ്ട് സംരക്ഷിച്ചിട്ടുള്ള പഴയ രാജധാനി. രാജഭാഗികളായ എട്ടുവീട്കൽ പിള്ളമാരേയും, മാടമ്പിമാരേയും ഇവിടെവെച്ച് നിഗ്രഹിച്ചതായി പറയപ്പെട്ടിരിക്കുന്നു.

11. തിരുവട്ടാർ- 850-മാണ്ടിടയ്ക്ക് തിരുവിതാംകൂറിന്റെ അക്രമിച്ച, മുഗൾസർദാറെ കോട്ട
കേരളവർമ്മരാജാവ് ഇവിടെവെച്ചു യുദ്ധത്തിൽ തോല്പിച്ചു. ആധുനിക തിരുവിതാംകൂറിന്റെ സംസ്ഥാപ
നത്തിൽ ധീരധീരം പ്രവർത്തിച്ച രാമയ്യർദളവായുടെ ഖാലുചാസം ഇവിടെത്തെ അരുവിക്കര ഗ്രാമത്തിലായി
ജനനം.

12) തലക്കുളം- ഖാലരാമവർമ്മ മഹാരാജാവിന്റെ കാലത്ത് ഏതാനും റസിഡൻറന്മാരുടെ
അപ്രീതിയും, അധികാരപ്രമത്തരുംനിമിത്തം വലഞ്ഞത്, അവരോടു പോരാടി ഗത്യന്തരമില്ലാതെ ആത്മഹ
ത്തി ചെയ്യേണ്ടിവന്ന വേലുത്തമ്പി ദളവായുടെ ജനനസ്ഥലം.

13) തിരുവിറം- അയ്യപ്പൻ മാത്താണുപിള്ള ദളവായുടെ ജനനസ്ഥലം.

14) കുന്നത്തൂർ- തിരുവിതാംകൂർ സംസ്ഥാനത്തെ, മൈസൂർ വ്യാജമായ ടിപ്പുസുൽത്താന്റെ
അക്രമണത്തിൽനിന്ന് രക്ഷിച്ച രാജാകേശവദാസന്റെ ജനനസ്ഥലം.

15) നെയ്യാറ്റിൻകര- ഇവിടെത്തെ കൃഷ്ണസ്വാമിക്ഷേത്രത്തിനു സമീപമുള്ള പ്ലാവിന്റെ പൊ
ത്തിൽ മാത്താണുപിള്ള മഹാരാജാവ് ഖാലുചാലത്തിൽ ശത്രുക്കളെ ഭയന്ന് ഒളിച്ചിരുന്നതായി പറയ
പ്പെടുന്നു.

16) പൂവാർ- ഇവിടെത്തെ ഒരു മഹമ്മദീയ കച്ചവടക്കാരന്റെ എഴുത്തുപിള്ളയായി രാജാകേ
ശവദാസൻ താമസിച്ചിരുന്നു.

17) വിഴിഞ്ഞം- }
18) കോവകുളം- } ഈസ്റ്റിൻഡ്യാക്കമ്പനിക്കാരുടെ കച്ചവടസ്ഥലം.

19) ബാലരാമപുരം- ഖാലരാമവർമ്മരാജാവിന്റെ സ്റ്റാരകസ്ഥലം.

20) കണ്ണൻമൂല- വേലുത്തമ്പി ദളവായുടെ ഉൾശരീരത്തെ, ഇംഗ്ലീഷ്കാർ രൂക്ഷിച്ചിട്ടത്
ഇവിടെയാണ്.

21) കഴക്കൂട്ടം- 933-ൽ രാജ്യഭാരം ആരംഭിച്ച രാമവർമ്മരാജാവ് കുഞ്ഞായിരുന്നപ്പോൾ
മാതാവിനോടുകൂടി പോകാൻപോയി ഇവിടെവെച്ച് ശത്രുക്കൾ വളയുകയും, കിളിമാനൂർ കോയിത്തമ്പുരാന്റെ
കൗശലപ്രയോഗത്താൽ രാജകുമാരനും രാജ്ഞിയും രക്ഷപ്പെടുകയും, അദ്ദേഹം അവരുടെ കൈയിൽ അകപ്പെ
ട്ട് മരിക്കുകയും ചെയ്തു.

22) നെടുമങ്ങാട്- ഉമയമ്മാണി ശത്രുക്കളെ ഭയന്ന് മുക്കിലന്റെ അക്രമണകാലത്ത് ഇവി
ടെ താമസിച്ചിരുന്നു.

23) വീരകേരളപുരം- (വീരളം) 318-മാണ്ടിനിടയ്ക്ക് വേണാടു ഭരിച്ച ശ്രീദേവദാസൻ
കേരളവർമ്മ മഹാരാജാവിന്റെ സ്റ്റാരകസ്ഥലം.

24) അമ്പലമുക്ക്- ഈസ്റ്റിൻഡ്യാക്കമ്പനിക്കാർക്ക് ആറുണ്ടൽ രാജ്ഞി കൊടുത്ത ഈ സ്ഥല
ത്ത് അവർ കോട്ടകെട്ടി കച്ചവടം നടത്തിവന്നു. ഇപ്പോൾ ഇത് ഇംഗ്ലീഷ്കാരുടെ ആധീനത്തിലാണ്.

25) കിളിമാനൂർ- കഴക്കൂട്ടത്തുവെച്ച് രാജകുമാരനേയും രാജ്ഞിയേയും രക്ഷിച്ചതിന് പ്രതിഫ
ലമായി ഈ പ്രദേശം മുഴുവൻ കരമൊഴിവാക്കി കിളിമാനൂർ കൊട്ടാരത്തിലേക്ക് വിട്ടുകൊടുത്തു.

26) ഇടവാ- 200 വർഷം മുൻപ് ഇംഗ്ലീഷ്കാർ ഇവിടെ കച്ചവടം നടത്തിവന്നു.

27) വരവൂർ- രാജാകേശവദാസൻ തോട്ടപ്പായ് നമ്പൂതിരിയുടെ പക്കൽനിന്നും, കരപ്പുറം ദേ
ശം കൊച്ചിയിലേക്ക് വിട്ടുകൊടുത്തിരിക്കുന്നതായി ഉല്പം ചാർത്തിയ നീട്ട് ഇവിടെവെച്ച് തിരിച്ചു വാങ്ങി.

28) തങ്കച്ചേരി - ബ്രിട്ടീഷ് പട്ടാളം കിടന്നിരുന്ന ഇംഗ്ലീഷ്കാരുടെ വക സ്ഥലം.

29) കൊല്ലം- ഡച്ചുകാരുടെ പ്രധാന കച്ചവടസ്ഥലമായിരുന്നു.

30) കണ്ടറ- വേലുത്തമ്പിയുടെ വിളംബരം പ്രസിദ്ധപ്പെടുത്തിയ സ്ഥലം.

31) പടിഞ്ഞാറെക്കല്ലട- ഡച്ചുകാരുടെ കച്ചവടസ്ഥലമായിരുന്നു.

32) മണ്ടറോത്തൂരുത്ത്- ഗൗരീ ലക്ഷ്മിയായി റാണിയുടെ കാലത്ത് റസിഡൻറു ദിവാൻ
മായിരുന്ന, തിരുവിതാംകൂറിന് വേണ്ട സഹായങ്ങൾ ചെയ്തു മണ്ടറോ സായിനു ദാനമായി കൊടുത്ത ഈ
സ്ഥലം ഇപ്പോൾ മിഷ്യൻകാരുടെ വകയാണ്.

ഭാഗ്യം
ഭാഗ്യം

33) മണ്ണടി- ഇവിടെവെച്ചാണ് വേലുത്തമ്പി ഭദ്രവാ ആത്മഹത്തി ചെയ്തത്.

34) ചെങ്കോട്ട- ചൊക്കംപെട്ടി ജമിനാരിൽനിന്ന് തിരുവിതാംകൂറിലേക്കു കിട്ടി.

35) പുളിയറ- സ്വാതി തിരുനാൾ തിരുമനസ്സിന്റെ കാലത്തു് അതിൽ നിന്നു്യിച്ചപ്പോൾ നമ്മുടെ രാജ്യത്തോടു ചേർത്തു.

36) കരുനാഗപ്പള്ളി- } ഡച്ചുകാരുടെ കച്ചവടസ്ഥലങ്ങളായിരുന്നു.
37) കായംകുളം- }

38) മാവേലിക്കര- ഇവിടെയാണ് തിരുവിതാംകൂറിലെ പ്രധാന രാജകുടുംബം; തിരുവിതാംകൂർ ചരിത്രത്തിൽ ഒരു പ്രധാന സ്ഥാനത്തെ അർഹിക്കുന്ന ഡച്ചുകാരുമായുള്ള ഉടമ്പടി ഇവിടെവെച്ചാണ് നടന്നതു്.

39) വന്തളം- വന്തളം രാജ്യം ഭരിച്ചിരുന്ന രാജാക്കന്മാരുടെ താമസ സ്ഥലം, (കവിയായ കേരളവർമ്മ തമ്പുരാന്റെ ജനനസ്ഥലം.)

40) ഹരിപ്പാട്- ഇതിനു സമീപമുള്ള അനന്തപുരത്തുകൊട്ടാരം, പ്രസിദ്ധ സാഹിത്യകാരനായ കേരളപാണിനി എന്നു് പ്രസിദ്ധനുമായിരുന്ന രാജരാജവർമ്മ കോയിത്തമ്പുരാന്റെ ജനനസ്ഥലം.

41) തോട്ടപ്പള്ളി- 924-നിടയ്ക്കു് ചെമ്പകശ്ശേരി രാജാവിന്റെ സൈന്യങ്ങളുമായി ഇവിടെ വെച്ചു് യുദ്ധം നടന്നു.

42) പുറക്കാട്- തെക്കുംകൂർ, വടക്കുംകൂർ ഇവിടങ്ങളിലെ രാജാക്കന്മാർ കൊച്ചിയുടെ നായനത്തോടുകൂടി തിരുവിതാംകൂറിനെ ആക്രമിച്ചു. രാമയ്യൻഭദ്രവാ ഇവിടെവെച്ചു് അവന്റെ വീണ്ടും പരാജിതരാക്കി.

43) പള്ളാത്തുരുത്തി- റസിഡന്റ് കണ്ണൽ മക്കുളിയോടുള്ള വിരോധം നിമിത്തം, വേലുത്തമ്പി ഭദ്രവാ ഏതാനും യുദ്ധോപന്മാരെ ഇവിടത്തെ അറ്ററിൽ കെട്ടിത്താഴ്ത്തുകയും, അപ്പുരോടുകൂടിയുണ്ടായ ഭയന്നു സ്രീകളേയും കുട്ടികളേയും വേണ്ട രക്ഷയോടുകൂടി കൊച്ചിയിലേക്കയയ്ക്കുകയും ചെയ്തു.

44) അമ്പലപ്പുഴ- പഴയ രാജധാനി, കഞ്ചൻനമ്പിയാരുടെ താമസ സ്ഥലം.

45) ആലപ്പുഴ- രാജാക്കേശവദാസൻ സ്ഥാപിച്ച കച്ചവടസ്ഥലം.

46) ആറന്മുള- രാജാക്കന്മാരുടെ താമസസ്ഥലം.

47) ചങ്ങനാശേരി- വേലുത്തമ്പി സ്ഥാപിച്ച ചന്തസ്ഥലം, ഇവിടത്തെ ലക്ഷ്മീപുരത്തു കെട്ടാരമാണു്, കേരളകാളീലാസനെന്നു് വിഖ്യാതനായിത്തീർന്നു കേരളവർമ്മ വലിയകോയിത്തമ്പുരാന്റെ ജനന സ്ഥലം.

48) കുടമാറ്റൂർ- ചെമ്പകശ്ശേരി രാജാവിനെ ഇവിടെ ബന്ധനസ്ഥനാക്കി താമസിപ്പിച്ചിരുന്നു.

49) പൂഞ്ഞാർ- പഴയ രാജകുടുംബം ഇവിടെയുണ്ടു്.

50) ഈരാറ്റുപേട്ട- പണ്ടു് പാണ്ടിയുമായി കരമാറ്റം കച്ചവടം നടന്നിരുന്നു.

51) മീനച്ചൽ- ഒരു സാമന്തന്റെ തലസ്ഥാനമായിരുന്നു.

52) രാമപുരം- കുമ്പളപ്പുത്തം വഞ്ചിപ്പാട്ടിന്റെ കന്താവായരാമപുരംവാളുരുടെ ജനനസ്ഥലം.

53) ഇടപ്പള്ളി- ഈ പേരോടുകൂടിയ ഒരു ചെറുരാജ്യത്തിന്റെ തലസ്ഥാനമായിരുന്നു. ഈ രാജകുടുംബം ഇപ്പോഴുമുണ്ടു്.

54) ആലുവ- ടിപ്പുസുൽത്താനു്, അവിചാരിതമായ അപന്തു സംഭവിച്ചതു് ഇവിടെ വെച്ചാണു്.

55) കാലടി- ആദിശങ്കരാചാര്യർ സ്വാമികളുടെ ജനനസ്ഥലം.

56) മാഞ്ഞാലി- വേലുത്തമ്പി സ്ഥാപിച്ച ഒരു പ്രധാന ചന്തയായിരുന്നു. ഇപ്പോൾ ഇതിന്റെ പ്രധാന്യം കുറഞ്ഞുവരുന്നു.

57) പാറക്കാട്- പാറക്കാട് തമ്പുരാക്കന്മാരുടെ താമസസ്ഥലം.

II.

ഒരു രാജ്യത്തിന്റെ ഭൂമിശാസ്ത്രം പഠിക്കുന്നതിനു ഉത്തമമായ മാർഗ്ഗം ആദ്യമായി അതിന്റെ പടം വരച്ചു ശീലിക്കുകയാകുന്നു. ഭൂഗോളമാതൃകയിൽ (ഗ്ലോബിൽ) നിന്ന് കടലാസിലെ, അതുപോലുള്ള പരന്ന രേഖത്തിലോ പടം പകർത്തുന്നതിനെപ്പറ്റിയല്ല, ഇവിടെ വിവരിക്കുന്നത്. പരന്ന ഒരു രേഖത്തിൽ പടം വരയ്ക്കുമ്പോൾ ശ്രദ്ധിക്കേണ്ട പ്രധാന സംഗതികളെപ്പറ്റി മാത്രമാണ്.

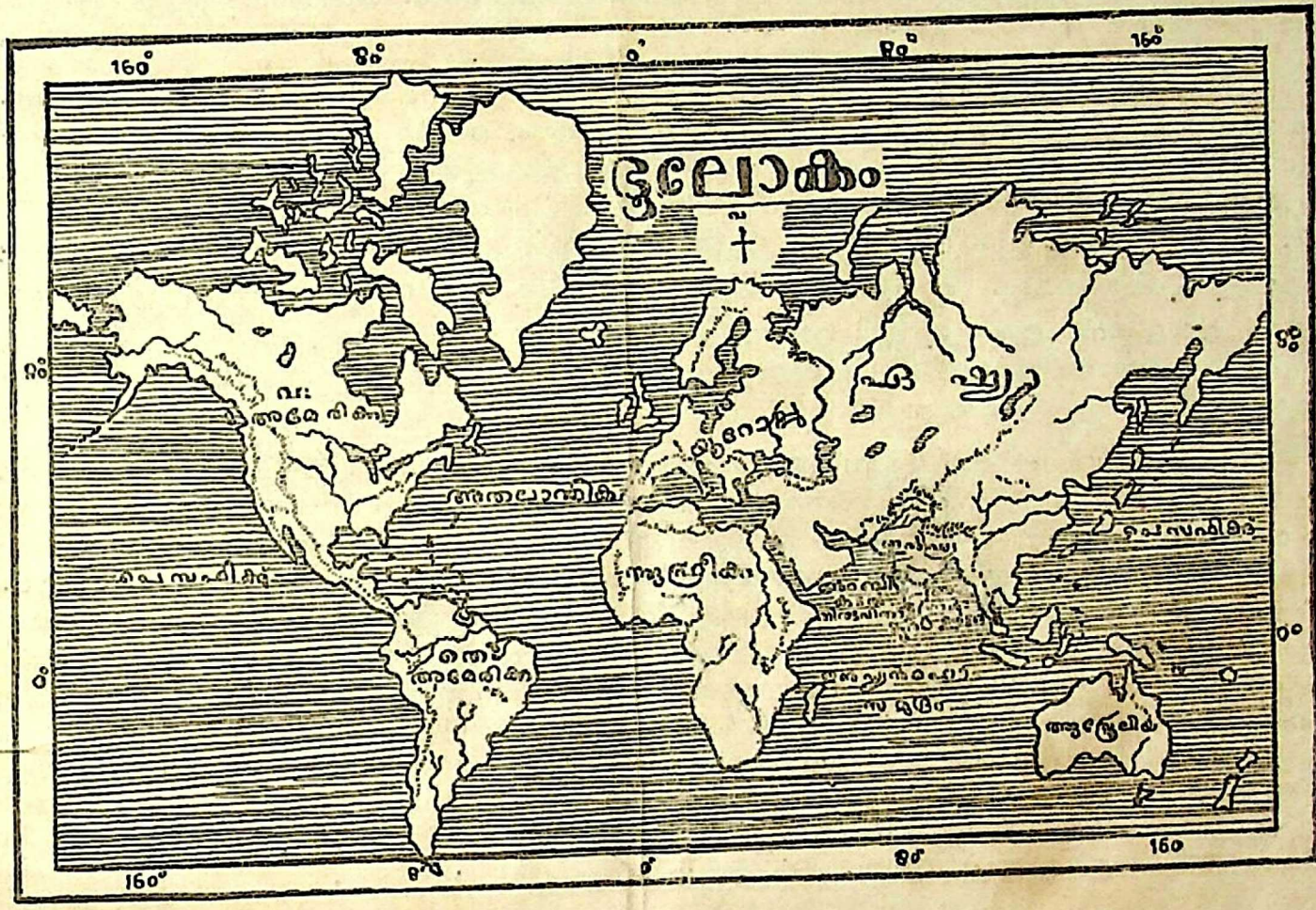
(1) മിക്ക രാജ്യങ്ങളുടെയും അതിരുകൾ പ്രകൃതി സംബന്ധിച്ച-സമുദ്രം, നദി, പർവ്വതം ഇവയോ ഇവയിൽ ഏതെങ്കിലുമോ ആയിരിക്കും. (കാരണമെന്ത്) സമുദ്രമാണെങ്കിൽ ചെറു രേഖകൊണ്ടും, നദിയോണെങ്കിൽ അതിന്റെ ഇരുകരകളിലും മാറിമാറിയുള്ള കണ്ണുകൊണ്ടും; പർവ്വതമോ മറ്റു സ്ഥലങ്ങളോ ആയിരുന്നാൽ കണ്ണുരേഖകൊണ്ടും അടയാളപ്പെടുത്തണം. (2) പർവ്വതങ്ങളെ രേഖകൾകൊണ്ടും, ഇടയ്ക്കു കൊടുമുടികൾ ഉണ്ടെങ്കിൽ അവയെ ചെറിയ വൃത്തങ്ങൾകൊണ്ടും, കുറിയ്ക്കുന്നതല്ലാതെ മറ്റുതരം കൃതികൾ വേലകൾ ചെയ്യുന്നത് സമയനഷ്ടവും അഭംഗിയുമാണ്. (3) പേരുകളെല്ലാം വൃത്തിയായി അച്ചടി അക്ഷരത്തിന്റെ വടിവിൽ ഒരേമുദ്രയ്ക്ക് കഴിയുന്നതും വളവുകൂടാതെയും മുറിയ്ക്കേണ്ടതും എഴുതണം. (4) വരയ്ക്കുന്ന പടത്തിന്റെ സ്റ്റേയിൽ (ഒരിഞ്ചു എത്ര മൈൽ ആണെന്ന്) ചുരുക്കം കുറിച്ചിരിക്കണം. എത്ര എങ്കിലും നീളത്തിൽ ഒരു രേഖ വരച്ച് അതിന്റെ നീളം ഇത്രമൈലാണെന്നു കാണിച്ചിരിക്കുകയും ചെയ്യണം. സ്റ്റേയിൽ അനുസരിച്ചു പടം വരയ്ക്കുന്നതിനു ശ്രമിയ്ക്കുന്നതിനെക്കാൾ ഉത്തമമായിട്ടുള്ളത്, ഓരോ പടത്തിനും നിർദ്ദിഷ്ടമായ ചട്ടങ്ങളനുസരിച്ചു സൂക്ഷ്മമായി വരച്ചശേഷം അതിന്റെ നീളം വീതിയോ അളവ് എത്ര ഇഞ്ചുണ്ടെന്നു കണ്ട് അതുകൊണ്ട് ആ രാജ്യത്തിന്റെ അതതു ഭാഗത്തിന്റെ ദൂരത്തെ (രാജ്യത്തിന്റെ നീളം, വീതി ഇവ അറിയുന്നതിനു ഉപയോഗിക്കുന്ന അളവേത്?) വരച്ചു കാണിപ്പിടിക്കുകയാകുന്നു. അപ്പോൾ ഒരിഞ്ചു ഇത്ര മൈൽ എന്നു ശരിയായ ഒരു സ്റ്റേയിൽ നിങ്ങൾ വരച്ച പടത്തിനു കിട്ടുന്നതാണ്. (5) വരയ്ക്കുന്ന പടത്തിന് ദിക്കുകളെ കാണിക്കുന്ന ഒരു വടക്കുനോക്കി ഉണ്ടായിരിക്കേണ്ടതു് ആവശ്യമാണ്. (6) വരയ്ക്കുന്ന പടത്തിന്റെ പേരെങ്കിലും കുറിച്ചിരിക്കേണ്ടതു് നിർബന്ധീകരവും ആകുന്നു. (ഒരു പടത്തിൽ നോക്കി ദിക്കുകളെ കാണിപ്പിടിക്കുന്നതിനുള്ള മാർഗ്ഗമെന്തു്?) (7) ഇത്രയും കഴിഞ്ഞാൽ പടത്തിന്റെ നാലുവശവും ചട്ടക്കൂട്ടം രേഖയിടണം. ഇവ ഇരട്ടയായിരിക്കേണ്ടതും, അതിൽ അക്ഷാംശ രേഖാംശങ്ങളുടെ ഡിഗ്രികണക്കു എഴുതുന്നതിനു സൗകര്യമുണ്ടായിരിക്കേണ്ടതുമാണ്. (8) നെടുങ്കേയും കുറുകേയും എന്താനും രേഖകൾ എല്ലാ ഭൂമിശാസ്ത്ര പടത്തിലും വരച്ചിട്ടുള്ളതു നിങ്ങൾ കണ്ടിരിക്കുമല്ലോ. നെടുങ്കേ (രേഖാപടങ്ങളെ) യുള്ള രേഖയ്ക്ക് രേഖാംശം എന്നും കുറുകേ (കിഴക്കുപടിഞ്ഞാറ്) യുള്ള രേഖയ്ക്ക് അക്ഷാംശമെന്നും പറയുന്നു. നിങ്ങൾ വരയ്ക്കുന്ന പടത്തിൽ ഏറ്റവും മധ്യഭാഗത്തുകൂടി കടന്നുപോകുന്ന ഓരോ അക്ഷാംശ രേഖാംശമെങ്കിലും കാണിച്ചിരിക്കേണ്ടതും രേഖയുടെ ഇരുവശത്തും ഞാർഡിന് (ചട്ടക്കൂട്ടരേഖയ്ക്ക്) നടുക്ക് അതാതിന്റെ നമ്പരുകൾ ഇട്ടിരിക്കേണ്ടതുമാകുന്നു. ഒരു ഡിഗ്രിയെ 60 മിനിറ്റായി ഭാഗിച്ചിരിക്കുന്നതിനാൽ ഒരു ഡിഗ്രിയിൽ കുറവുള്ളതിനെക്കൊണ്ടും മിനിറ്റുകൊണ്ടു കുറിക്കുന്നു. ഡിഗ്രിയ്ക്ക് അക്ഷത്തിനു മുകളിൽ (30') ഈ അടയാളവും മിനിറ്റിന് (15') ഈ അടയാളവും കൊടുക്കുന്നു. 5", 25", ഇങ്ങനെ കൊടുത്തിരുന്നാൽ 45 ഡിഗ്രി 25 മിനിറ്റുണ്ട് അർത്ഥമാകുന്നു. (9) അടുത്തതായി രാജ്യത്തിനു വെളിച്ചത്തിൽ അതിർമായി കിടക്കുന്ന സ്ഥലങ്ങളുടെ പേർ കുറിയ്ക്കുകയും, അവയുടെ ഇടയ്ക്കുള്ള അതിരുകാണിച്ചിരിക്കുകയും ചെയ്യണം. (10) ഇതു കഴിഞ്ഞാൽ ഒരു ഭാഗത്തായി പേരും മറ്റു വല്ല വിവരവും എഴുതാനുണ്ടെങ്കിൽ അവയും എഴുതണം.

പൊതുവെ പടത്തിൽ നിങ്ങൾ ഇത്രയും കാര്യം ശ്രദ്ധിക്കുമെങ്കിൽ അതിനു പുണ്യതമുണ്ടായിരിക്കുമെന്ന് എല്ലായ്പ്പോഴും ഓർമ്മിച്ചുകൊള്ളണം.

III.

കിടപ്പ് - ഏഷ്യാഖണ്ഡത്തിന്റെ തെക്കുള്ള ഇൻഡ്യാ മഹാരാജ്യത്തിന്റെ ഏറ്റവും തെക്കെ അറ്റത്തു് അറബിക്കടലിനും പശ്ചിമ വർവ്വരത്തിനും മദ്ധ്യേ ആകുന്നു. (മൂന്നാം നമ്പർ പടം നോക്കി മനസ്സിലാക്കുക.)

അതിരുകൾ - ഒരു രാജ്യത്തിന്റെ അതിർ സാധാരണമായി പ്രകൃതി സംബന്ധിച്ച നദി, പർവ്വതം, സമുദ്രം, ഇവയോ ഇവയിൽ ഏതെങ്കിലുമോ ആയിരിക്കുമല്ലോ. പുരാതനകാലത്തു മനുഷ്യർ പ്രകൃതിരക്ഷയുള്ള സ്ഥലങ്ങളിൽ താമസമുറപ്പിക്കുകയും, കാലക്രമേണ അവ രാജ്യങ്ങളായി തീർന്നപ്പോൾ അതിരുകൾ മേൽപറഞ്ഞവയായി കലാശിയ്ക്കുകയും ചെയ്തു. അതിരായി കിടക്കുന്ന പർവ്വതം മുതലായവയുടെ ഒരു വശം ഒരു രാജ്യത്തോടും, എതിർവശം അടുത്ത രാജ്യത്തോടും ചേർന്നുവായിരിക്കും. പ്രകൃതി രക്ഷയുള്ള അതിരില്ലാത്ത രാജ്യങ്ങൾ ഓരോ കാലങ്ങളിൽ ഭരണകർത്താക്കളുടെ സ്ഥിതിഭേദമനുസരിച്ച് അഭിപ്രായമാവുകയോ, കയ്യിടുകയോ, ചെയ്യുക സാധാരണ സംഭവമാണെന്ന് ചരിത്രം നമ്മെ പഠിപ്പിക്കുന്നു. തിരുവിതാംകൂറിന്റെ പടക്കുപടിഞ്ഞാറെ ഭാഗത്തു് ഡച്ചുകാർ കെട്ടിച്ചിരുന്ന കൊടുങ്ങല്ലൂർ കോ



ട്ടയും, ആയിക്കോട്ടയും, തിരുവിതാംകൂറിൽനിന്നും മിഷൻ വാങ്ങുന്നതിനും, 933-ൽ രാജ്യഭാരം ആരാഭി
 ച രാമവർമ്മ മഹാരാജാവു ആയിക്കോട്ട തുടങ്ങി ഏകദേശം 30 മൈൽസ് നീളത്തിൽ തിരുവിതാംകൂറി
 ന്റെ വടക്കെ അതിർത്തിയിൽ ഒരു കോട്ടകെട്ടി പർവ്വതപുരംവരെ മുട്ടിക്കുന്നതിനും അവിടെ ധാരാളം
 സൈന്യങ്ങളെ താമസിപ്പിക്കുന്നതിനും കാരണമെന്നായിരിക്കുമെന്ന് നിഷ്കൾ ആലോചിക്കുക. ഒരു വലി
 യ സൈന്യത്തേ ട്ടുടി നമ്മുടെ രാജ്യത്തെ ആക്രമിക്കുന്നതിനു പുറപ്പെട്ട ട്ടുസുൽത്താൻ വലിയ ബലം
 പ്രയോഗിച്ചു് ഈ കോട്ടകളെ ധ്വംസിക്കേണ്ടിവന്നതു് ഉന്മരദാഗത്തുള്ള പർവ്വതപുരങ്ങളിൽകൂടി തിരു
 വിതാംകൂറിൽ കടക്കുവാൻ നിവർത്തിയില്ലാത്തതുകൊണ്ടല്ലേയോ? രാമവർമ്മ മഹാരാജാവിന്റെ കാലത്തിനു്
 മുൻപുതന്നെ മഹമ്മദീയർ പാണ്ടിരാജ്യങ്ങളിൽ കടന്നു കൊള്ള നടത്തിയ കാലത്തു് തിരുവിതാംകൂർ സ്വ
 സ്ഥ്യം അനുഭവിക്കുന്നതിനുള്ള കാരണം എന്തായിരിക്കും? ഉന്മരയിൻഡൂയിൽനിന്നു് രാജ്യസമ്പാദനത്തി
 നായി പുറപ്പെട്ട മുഗൾ സർദാസ്, ചൈക്കെ അററത്തുള്ള ആരുവാമൊഴി മാറ്റമായിട്ടുമാത്രമേ ഈ രാജ്യത്തു
 പ്രവേശിക്കാൻ സാധിച്ചുള്ളൂ. കച്ചവടത്തിനായി വന്ന യൂറോപ്യന്മാരുടെ കാലത്തിനുമുൻപു് കടൽമാർഗ്ഗ
 യുള്ള ആക്രമണം ഇവിടെ കേട്ടുകേൾവിപോലും ഇല്ല. മേല്പറഞ്ഞ സാഗതികൾക്കു് കാരണമായിട്ടുള്ളതു് അ
 തിരായിക്കിടക്കുന്ന പ്രകൃതിവിശേഷങ്ങളുടെ അവസ്ഥാഭേദമാണെന്നു് ഇനി പ്രത്യേകം പറയേണ്ടതില്ലല്ലോ?

തിരുവിതാംകൂറിന്റെ വടക്കേ അതിർത്തി ഒരു ഭാഗം ചാലക്കുടിയാറിനാൽ
 വേർപെടുത്തപ്പെടുന്ന കൊച്ചിയും, സമുദ്രപർവ്വതത്തിന്റെ പടിഞ്ഞാറുള്ള ശാ
 വകളാൽ തിരിക്കുന്ന കോയമ്പത്തൂരും, കിഴക്കു് സമുദ്രപർവ്വതത്തിന്റെ കിഴ
 ക്കേ അററത്തുള്ള അതിരമലകൊണ്ടു തിരിച്ചിരിക്കുന്ന മധുര, രാമനാഥം, തിരു
 നൽവേലി ഇവയും, തെക്കേ പടിഞ്ഞാറും സമുദ്രവുമാകുന്നു.

വിസ്താരം- ഈ സംസ്ഥാനത്തിന്റെ നീളം 174 മൈലും, വീതി ആലപ്പുഴ
 മുതൽ ശിവഗിരിവരെ) 75, മൈലും, ശരാശരി വീതി 40 മൈലും, ക്ഷേത്രഫലം
 7,625 ചതുരശ്രമൈലും ആകുന്നു. (ഒരു മൈൽ നീളം ഒരു മൈൽ വീതിയിൽ 7,625 വസ്തു
 ങ്ങളായി തിരുവിതാംകൂറിനെ ഭാഗിക്കാം.)

രാജ്യത്തിന്റെ നീളം വീതി ഇവ അളക്കുന്നതിന് മൈലും ഉള്ളുവരിയുന്നതിന് ചതുരമൈലും, പർവ്വതത്തിന്റെ വൊക്കുമറിയുന്നതിന് അതിയടിയും, മഴക്കണക്കു കുറിക്കുന്നതിന് ഇഞ്ചും ഉപയോഗിക്കുന്നു.

ഒരുത്തന് താൻ ജനിച്ചുവളർന്നു നാടിനെപ്പറ്റി ബഹുമാനമില്ലെങ്കിൽ അവന്റെ ജനനംകൊണ്ടു്, യാതൊരു പ്രയോജനവുമില്ല. താൻ ജനിച്ച ഗൃഹത്തേയും, തന്റെ നാടിനേയും, നന്നാക്കുന്നതിനുള്ള ശ്രമം തന്നെയാണ് മനുഷ്യജീവിതം. ഇപ്രകാരമുള്ള ജീവിതഭാഷ്യം ശരിയായി നിർവ്വഹിക്കണമെങ്കിൽ ആ നാടിന്റെ സ്ഥിതിവിശേഷങ്ങളെ നല്ലവണ്ണം മനസ്സിലാക്കണം. ഇതിനുപകരിക്കുന്നതാണ് ഭൂമിശാസ്ത്രം. തന്റെ നാടിനെപ്പറ്റി നല്ലവണ്ണം ഗ്രഹിച്ചിട്ടുള്ളവർ മാത്രമേ അന്യരാജ്യങ്ങളെപ്പറ്റിയുള്ള ധാരണകൊണ്ടു് പ്രയോജനമുള്ളൂ. അതിനാൽ നമ്മുടെ നാടിന്റെ രൂപം മുതൽ നമുക്കു ഗ്രഹിക്കുന്നതിനു ശ്രമിക്കാം. ഒരാളിന്റെ രൂപം മനസ്സിലാക്കുന്നതു് അയാളുടെ ദൈവവധം മാത്രം നോക്കീട്ടല്ല, ഏല്പാ അവയുപവും ഒരേ അവസരത്തിൽ കണ്ടെങ്കിൽ മാത്രമേ ശരിയായ രൂപം മനസ്സിൽ പതികഴുള്ളൂ. അതിനാൽ ഒന്നാമതായി ആകൃതിയും, രണ്ടാമതായി അതിൽ അടങ്ങിയിട്ടുള്ള രൂപവിശേഷവും ഗ്രഹിക്കാം.

ആലുവാപ്പുഴയിൽ കുളിക്കുമ്പോഴൊ, വെമ്പനാട്ടു കായലിൽ കൂടി വഞ്ചിയിൽ സുഖസഞ്ചരണം ചെയ്യുമ്പോഴോ, റയിൽ മാറ്റമായി അർത്ഥകാലം ഉരങ്കം കടക്കുമ്പോഴോ, നാം നദിയോടോ, കായലിനോടോ, പർവ്വതത്തോടോ, പൂണ്ണമായി കാണുന്നില്ല. അതിനു ചുറ്റും ഏറ്റവും മുതങ്ങിയ ഒരു ഭാഗത്തിന്റെ അവസ്ഥ മാത്രമേ അറിയുന്നോളൂ. നമ്മുടെ കണ്ണിന്റെ ഗ്രഹണശക്തി തടവില്ലെങ്കിലും പരിമിതമായിട്ടു മാത്രമേ ഇരിക്കുന്നുള്ളൂ. മേൽപ്പറഞ്ഞവയെ കടലാസിൽ വരച്ചു് നാം ഇരിക്കുന്ന സ്ഥാനങ്ങളെ മറ്റൊരാൾ അടങ്ങുപ്പെടുത്തിത്തരുന്നോൾ നമ്മുടെ സ്ഥാനം തിരുവിതാംകൂറിന്റെ എത്ര ഭാഗത്താണെന്നു് സാമാന്യമായ ഒരു അറിയുണ്ടാകുന്നു. ഇപ്രകാരം ഭൂമിയുടെ ഒരു ഭാഗത്തിന്റെ രൂപം നമ്മുടെ ഹൃദയത്തിൽ പതിപ്പിക്കുന്നതിനു് ഉപകരിക്കുന്നതാകുന്നു പടം വരയ്ക്കൽ. അതിനാൽ ഇനി തിരുവിതാംകൂറിന്റെ ഒരു ശരിയായ പടം വരയ്ക്കുന്നതിനു ഉപകരിക്കുന്ന മാറ്റത്തെപ്പറ്റി ചിന്തിക്കാം.

4-ാം നമ്പർ പടവും അതിനു ചുവടെ കൊടുത്തിരിക്കുന്ന കണക്കുകളും നല്ലവണ്ണം മനസ്സിലാക്കി ശരിയായ ഒരു പടം ഓർമ്മയിൽനിന്നു് വരയ്ക്കുന്നതിനു് ശീലിക്കണം.

- എ, ഖി = ഒരു രേഖ.
- ഏ, സി = സി, ഡി = ഡി, ഖി.
- ഖി, ഇ = ഖി, ഡിയുടെ 1/3 ഭാഗം.
- ഖി, എഫ് = ഖി, ഇയുടെ 1/2 ഭാഗം.
- ഖി, എഫ് = സി, ജി = സി, എച്ച്,
- ഡി, എഫ് = ഡി. കെ.
- ഡി, ഇ = ഖി, ഐ = ഇ, ജെ = ഡി, എൽ = എച്ച്, ഴം,
- ഏ, ജി = ഏ, എൻ,
- ജി, എച്ച് = എൻ, പി = എൻ, ഒ,
- സി, ക്യൂ = ജി. എച്ചിന്റെ 1/2 ഭാഗം,

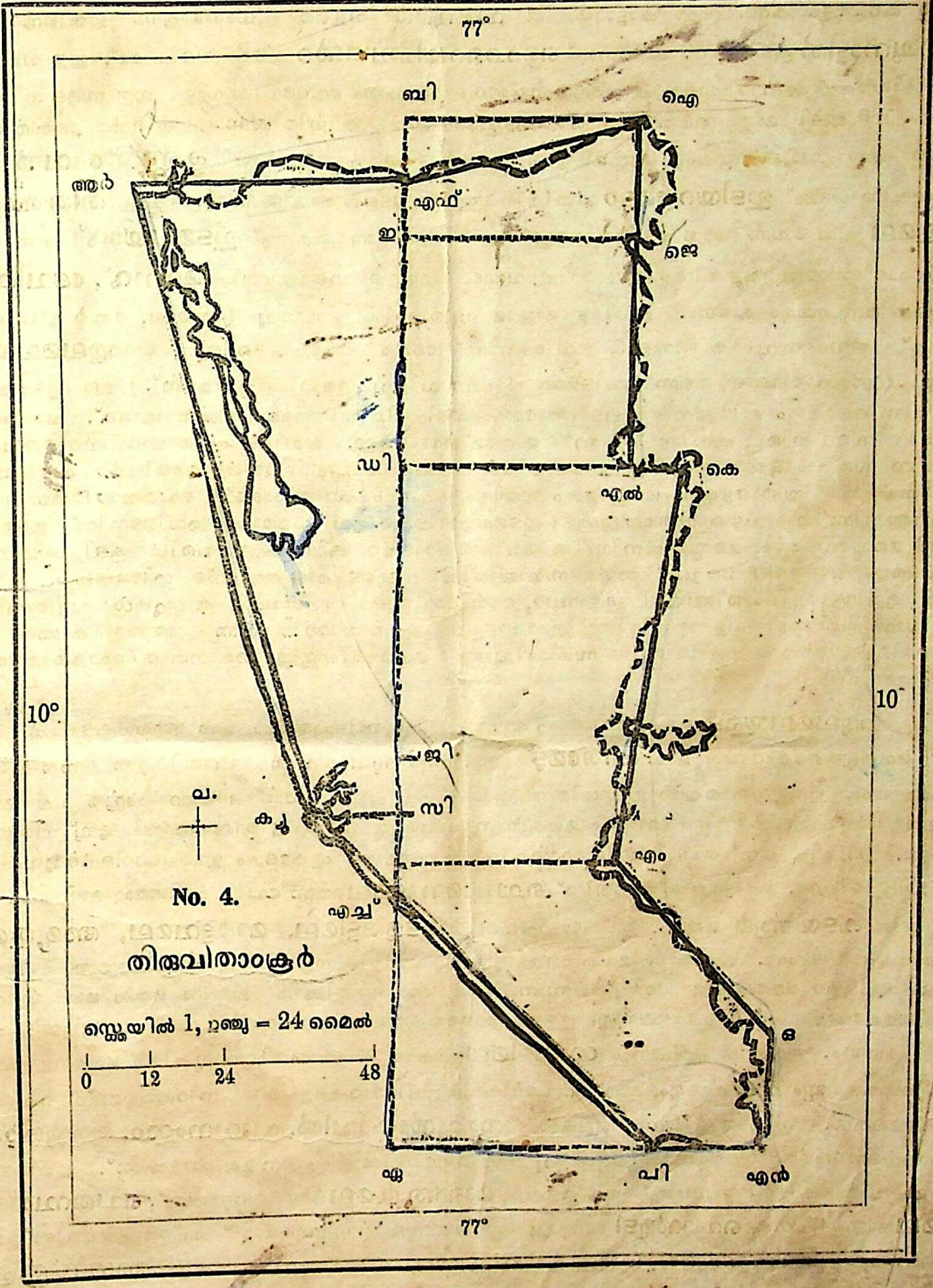
ആർ, എഫ്, ഐ, ജെ, എൽ, കെ, ഴം, ഒ, എൻ, പി, ക്യൂ, ആർ, എന്നു പ്രജ്ഞ രേഖകൾ കൊണ്ടു് യോജിപ്പിച്ചു് പടത്തിൽ കാണുന്നപോലെ ഔദ്യോഗിക വരച്ചു് ശരിപ്പെടുത്തുക.

(ആർ, മനസ്സം - ഐ, ചിന്നാർ - ജെ, ഏലപ്പട്ടി - കെ, ശിവഗിരി - എൽ, കുമാരി - ഴം പെരുമ്പാക്കോട്ട് - ഒ, ആരുവാമൊഴി - എൻ, കന്യാകുമാരി - പി, മുട്ടം - ക്യൂ, അങ്കച്ചേരി -)

ഭൂമിശാസ്ത്രം.

IV.

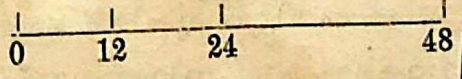
ഇപ്പോൾ നിങ്ങൾക്കു തിരുവിതാംകൂറിന്റെ ഒരു ആകൃതി വരയ്ക്കുന്നതിനു് മനസ്സിലാക്കുന്നതിനു്. ഇനി പ്രകൃതിയിലേയ്ക്കാണ് കടക്കേണ്ടതു്. ഒന്നാം നമ്പർ പടത്തെ നിങ്ങൾ ശ്രദ്ധയോടുകൂടി നോക്കുകയാണെങ്കിൽ പടക്കു കീഴെ ഭാഗത്തോടടുപ്പിച്ചു് അനവധി മലകൾ തിങ്ങിക്കൂടി കിടക്കുന്നതു കാണാം. ഈ മലകളുടെ കൂട്ടം അടങ്ങിയ ഭൂഭാഗത്തിനു് ഹൈറൈയിയ്ക്കു് എന്ന പേർ കൊടുത്തിരിക്കുന്നു. ഇതിനു സമുദ്രനിരപ്പിൽനിന്നു് 4000 അടിക്കുമേൽ വൊക്കുമുണ്ടു്. (ഹൈറൈയ്ക്കു്, വൊക്കുമുള്ള ഭാഗം) ഇത്രയും വൊക്കുമുള്ള ഭൂമി വേറെ തിരുവിതാംകൂറില്ല. നാം അവിടെ എത്തി നാലുവശവും നോക്കുന്നപക്ഷം സമുദ്രനിരപ്പിൽനിന്നു് 8840 അടിയോളം വൊക്കുമുള്ള ആനമുടി പടക്കു കീഴെ ഭാഗത്തു കിടക്കുന്നതാ



No. 4.

തിരുവാതാംകൂർ

സ്റ്റേയിൽ 1, ഇഞ്ച് = 24 മൈൽ



തിരുവാതാംകൂർ. ഇതിനു സമീപിച്ച് 7000' അടിക്കുമേൽ പൊക്കമുള്ള ഇരവിമല, കാട്ടുമല, ചെന്ത
 വരമല തുടങ്ങി അനേകം മലക്കൂട്ടങ്ങൾ സ്ഥിതി ചെയ്യുന്നു. ഇവയുടെ അടിവാരങ്ങൾ ഇടുങ്ങിയവയും
 വളരെ ഫലപ്രദമായവയും ആണ്. ചില ഭാഗങ്ങളിൽ സൂർ്യരശ്മിപോലും അകത്തോടു പ്രവേശിക്കാതെ
 വിധത്തിൽ വൃക്ഷങ്ങൾ നിമിസമായി വളരുന്നു. ഈ അടിവാരങ്ങളിലെല്ലാം കാട്ടാടുകൾ ധാരാളമായി
 ഉണ്ട്. വടക്കുവശങ്ങളിൽ ഇവ ഗംഭീരമായ ഒഴുക്കോടുകൂടി യവയായിരിക്കുമെങ്കിലും വേനലുമാസത്തു

തീരെ കുറഞ്ഞുപോകുന്നു. ഈ കാട്ടാടുകളിൽ പാമ്പാർ വളരെ പ്രധാനമാകുന്നു. ഇതിന്റെ ഗതി അഞ്ചുനാട്ടിൽ കൂടിയാണ്. അഞ്ചുനാട് ഹൈറൈയിച്ചിന്റെ വടക്കുചരിവാണ്. ഇതു വലിയ പർവ്വത ശിഖരങ്ങൾക്കു പുറത്തുകയൽ കാലവർഷക്കാറ്റിന്റെ ഗുണം അനുഭവിക്കുന്നില്ല. ഇതു സമുദ്രനിരപ്പിൽ നിന്നും 500 അടി മാത്രം പൊക്കമുള്ള ഒരു തടപ്രദേശമായി തീർന്നിരിക്കുന്നു. ഇതിന്റെ അതിരിലാണ് മരയൂർ എന്ന ചവുക്കു സ്ഥലം. അനമലയുടെ തെക്കുപടിഞ്ഞാറു ഭാഗത്തായി കണ്ണൻദേവൻ മലകളും അതിനു വടക്ക് ഇടിയറ മേടും സ്ഥിതിചെയ്യുന്നു. വടക്കു അതിരൂ സമീപിച്ചുള്ള തിരുത്തണ്ടു്, ചുളമല ഇവ ചേർന്ന് അവിടെ ഒരു തടപ്രദേശത്തെ അടയ്ക്കുന്നതുകൊണ്ടു് ഇടമലയാർ എന്ന നദി തെക്കു പടിഞ്ഞാറായി ഒഴുകി പെരിയാറിൽ വന്നുചേരുന്നു. ഹൈറൈയിച്ചിൽ മൂന്നാർ, ദേവികുളം ഇങ്ങനെ രണ്ടു സ്ഥലം കാണാം. ഇവിടെ മാത്രമേ ധാരാളം വ്യവസായവും (തേയില, റബ്ബർ ഇവ സംബന്ധിച്ചു്) ജനവാസവും കാണുന്നുള്ളൂ. ഇവിടെനിന്നു് റോഡു കൊണ്ടു തിരിച്ചാൽ ഏലമലയിൽ എത്തും. (ഈ പേരുകൊണ്ടു തന്നെ ഇവിടെത്തെ പ്രധാന വിളവു് ഉണ്ടാക്കിവന്നതാണു്.) ഈ പ്രദേശം വടക്കുനിന്നു തെക്കോട്ടും കിഴക്കുനിന്നു പടിഞ്ഞാറോട്ടും പടിപ്പടിയായി അണുകിടക്കുന്നവയാണു്. തെക്കേ അറ്റത്തിനു സമുദ്ര നിരപ്പിൽനിന്നു 300 അടി മാത്രമേ പൊക്കമുള്ളൂ. ഇവിടെ പെരിയാറിന്റെ ഉത്ഭവസ്ഥാനത്തിനു സമീപം ഒരണ കെട്ടി കൃത്രിമമായ തടാകമുണ്ടാക്കിയിട്ടുണ്ടു്. ഈ തടാകത്തിന്റെ പടിഞ്ഞാറെ അതിരായ പെരിയാർ ഒഴുകുന്ന തടപ്രദേശം ഇതിലും പൊക്കം കുറഞ്ഞതാണു്. പെരിയാറിന്റെ ഉത്ഭവസ്ഥാനത്തുനിന്നു് അതു ഒഴുകുന്ന സ്ഥലത്തുകൂടി ഇടമലയാറിന്റെ മുഖം വരെയും, അവിടെനിന്നു് ഇടമലയാറുവഴി മരയൂർവരെയും, മരയൂരിൽനിന്നു് തിരുവിതാംകൂറിന്റെ കിഴക്കു അതിരിൽ കൂടി ശിവഗിരി മലവരെയും, ഒരു രേഖ വരച്ചാൽ അതുതന്നെയായിരിക്കും നമ്മുടെ രാജ്യത്തിന്റെ ശിരോഭാഗം. ഇതിനു കത്തു് മുതിരപ്പുഴ, പെരിഞ്ചോട്ടി, കൂട്ടാമ്പാറ, ദേവിയാർ തുടങ്ങി അനവധി കാട്ടാടുകൾ പർവ്വതങ്ങളുടെ അടിവാരത്തിൽ കൂടി വളഞ്ഞു തിരിഞ്ഞു് ഉൾക്കോട്ടുകൂടി പെരിയാറിൽ വന്നു ചേരുന്നതു കാണാം. ഈ ഭാഗത്തിന്റെ തെക്കു അതിരിനോടു സമീപിച്ചാണു് മധുരയിലേയ്ക്കുള്ള ഗതാഗതത്തിനുപകരുന്ന കുമളി എന്ന വിടവു്.

ഏലമലയുടെ തെക്കുപടിഞ്ഞാറു ഭാഗത്തുകൂടി വണ്ടിപ്പെരിയാർ എന്ന സ്ഥലം കടന്നാൽ അനവധി മലകളുടെ കേന്ദ്രസ്ഥാനമായ പീരുമേട് (ഇതു് ഒരു സുഖവാസസ്ഥലമാകുന്നു.) എന്ന ഉന്നത പ്രദേശത്തിലെത്തേണം. ഇടയ്ക്കു് പെരിയാർ ഇല്ലായിരുന്നു എങ്കിൽ ഇവ എല്ലാം ചേർന്ന് ഒരൊറ്റ പർവ്വത വലയമായിരിക്കുമായിരുന്നു. ഇവിടെനിന്നു അനേകം മലകൾ നാനാവഴിയ്ക്കു ച്ചുചിരിച്ചിരിക്കുന്നതായി മുമ്പു് പറഞ്ഞിട്ടുണ്ടല്ലോ. ഇവയിൽ ഒന്നു് പെരിയാറിന്റെ ഗതിക്കനുസരണമായി ഏകദേശം ഇടമലയാറിന്റെ മുഖംവരെ ച്ചുചിരിച്ചിരിക്കുന്നു. ഔട്ടപ്പുഴയിൽ ഇതിന്നു് ചെങ്ങമനാട്ടുമലയെന്ന പേർ. പടിഞ്ഞാറു മാറി മീനത്താലുകിൽ കുടയത്തൂർ മലയും, പീരുമേട്ടിൽതന്നെ കുടമുരുട്ടിമല, മാർട്ടുവമല, അമൃതമല എന്നിവയും കിടക്കുന്നു. ഇപ്രകാരം മലകൾകൊണ്ടു് നിറഞ്ഞിരിക്കുന്നതും വിസ്മയമേറിയതുമായ പീരുമേട്ടു പ്രദേശത്തിന്റെ തെക്കോട്ടുള്ള ചരിവു് പമ്പാനദിയിൽ അവസാനിക്കുന്നു. ഇതിനു തെക്കു മാറി ക്രമേണ അതിരൂമലയോടു സമീപിച്ചുപോകുന്നതും തുടരെതുടരെയുള്ളതുമായ അനേകം മലകൾ പത്തനംതിട്ട താലൂക്കിൽ കാണാം. ഇവയിൽ പ്രധാനും ശബരിമലയ്ക്കുകുന്നു. പത്തനംതിട്ട താലൂക്കിലെ മലകളെ അതിശയിക്കത്തക്കവണ്ണം ഗംഭീരങ്ങളും, താഴ്വരപ്രദേശങ്ങൾ ചിററാടുകളെക്കൊണ്ടു നിറഞ്ഞതാണു് ചെക്കോട്ടയിലെമലകൾ. ഇവിടെയുള്ള പ്രധാന മലകൾക്കു് അച്ചൻകോവിൽ, പാവനാശരം, ആയു്കാവു് എന്നിങ്ങനെ പേർ പറഞ്ഞുവരുന്നു. (ആയു്കാവു് തിരുന്നെൽവേലിക്കുള്ള പ്രധാന മലംപാതയാണു്.) ഇവിടെനിന്നു് മല വീണ്ടും കിഴക്കോട്ടു ചാഞ്ഞു് - കൊട്ടാരക്കര, മാഞ്ഞൂർ മലയായും നെടുമങ്ങാടു്, പെരുമ്പാക്കോട്ടു മലയായും തീരുന്നു. പൊൻമുടി നെടുമങ്ങാട്ടുള്ള ഒരു സുഖവാസ സ്ഥലമാണു്. പീരുമേട്ടിൽനിന്നു് ക്രമേണ കിഴക്കോട്ടു ചാഞ്ഞു ചാഞ്ഞുപോയിട്ടുള്ള ഈ മലംപ്രദേശം നെടുമങ്ങാടിനു തെക്കുള്ള അഗസ്തുക്രൂടത്തിനു സമീപം അതിരൂമലയോടുക്കുന്നു. എങ്കിലും വീണ്ടും വിസ്മയംകൂടി കൽക്കുളം താലൂക്കിൽ മൊട്ടച്ചിമല, മുലാഞ്ചിമല, മുത്തുക്കുഴിചയൽ (സുഖവാസ സ്ഥലം.) ഇവ ചേർന്നു് ഒരു തടത്തെ അടയ്ക്കുന്നു. ഈ തടത്തിന്റെ പടിഞ്ഞാറെ അറ്റത്താണു് പേച്ചിപ്പാറയണകൊണ്ടുണ്ടാക്കിയിട്ടുള്ള കൃത്രിമ തടാകം. അടുത്തതായി തോവാളത്താലൂക്കിലുള്ള മലംപ്രദേശമാണു്. ഇവിടെ അകത്തോട്ടു തള്ളിക്കിടക്കുന്ന രണ്ടാംവരി മ

പ്രകൃതിരൂപങ്ങളും, മനുഷ്യപ്രയത്നവും.

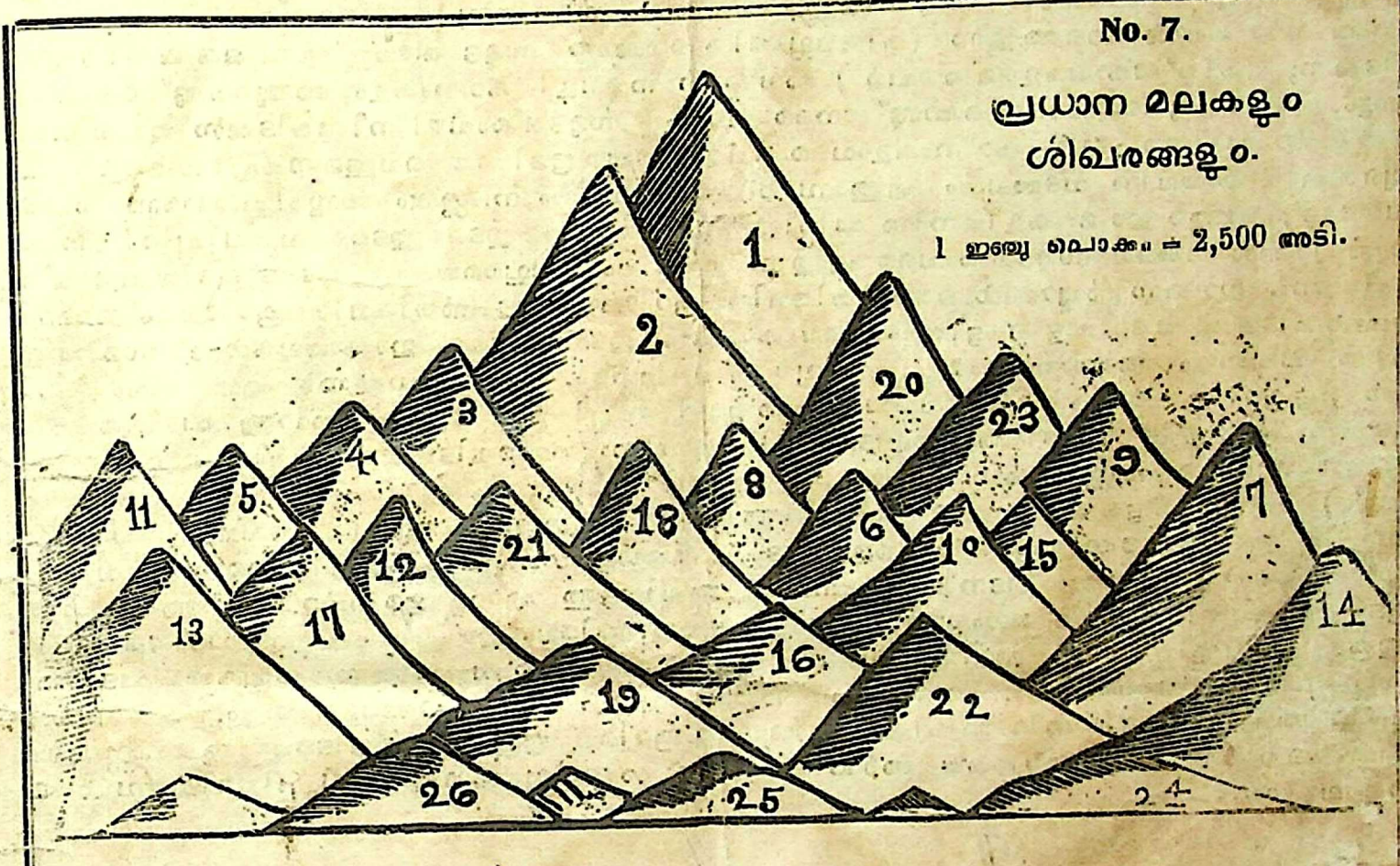


- | | |
|----------------------------|--------------------------|
| 1 കൊടുമുടി. | 14 ദ്വീപ്. |
| 2 പർവതം | 15 കോടി. |
| 3 നദി. | 16 ദീവസ്തംഭം. |
| A. പോഷകനദി B. കൈവഴി. | 17 നൗകാശയം (ബന്തർ.) |
| 4 തടാകം. | 18 കുന്ന്. |
| 5 അരുവി. | 19 തുരപ്പ്. |
| 6 പാലം. | 20 കടൽപ്പാലം. |
| 7 റ്റപിൽവെ. | 21 റുഥലസസ്ഥി (യോജകസ്ഥലം) |
| 8 പട്ടണം. | 22 തോട്ട്. |
| 9 റോഡ്. | 23 ജലസസ്ഥി (യോജകജലം.) |
| 10 ഉന്നതതടം (പീഠഭൂമി.) | 24 ഡൽട്ടാ (അറ്ററവൽപ്പ.) |
| 11 സമുദ്രം. | 25 മൈതാനപ്രദേശം |
| 12 ഉൾക്കടൽ. | 26 പാറക്കെട്ട് |
| 13 ഉപദ്വീപ്. (ദ്വീപാലിഭം.) | |

കൂടി
മൈതാന
പ്രാവി
യനെ.

ലയും, കല്ലുനാടു മലയും, അതിനു സമീപിച്ചുള്ള മഹേന്ദ്രഗിരിയും പ്രധാനങ്ങളാണ്. (മഹേന്ദ്രഗിരിക്ക് 5,500 അടി വെക്കമുണ്ട്.) ഇവിടെവെച്ച് പദ്മനാഭൻ തുടങ്ങി കീഴ്ചൊടു താണ് ഒരു വലിയ വിടവനെ (ആരവമൊഴി) ഉണ്ടാക്കിക്കൊണ്ട് അതിരിനോടടുപ്പിച്ച് ചെറുകുന്നിൻപുറങ്ങളായിത്തീർന്ന് കന്യാകുമാരിയിൽവെച്ച് സമുദ്ര നിമഗ്നമായിത്തീർന്നു.

നെയ്യാറ്റിൻകരത്താലൂക്കിൽ, മുക്കുന്നിമലയും, കല്ലുമാർ താലൂക്കിൽ, വേളിമലയും, അഗസ്ത്യീശ്വരം താലൂക്കിൽ, മരുത്പാമലയും, ഉള്ളിലോട്ടു തള്ളിക്കിടക്കുന്നു.



തിരുവിതാംകൂറിന്റെ കിഴക്കെ അതിരായി വ്യാപിച്ചുകിടക്കുന്ന പശ്ചിമ പദ്മനാഭന്റെ ഒരുക്കേ അറ്റത്തിൽ, സമുദ്രപദ്മനാഭൻ ചേർ പറഞ്ഞുവരുന്നു. ഒന്നാമത്തെ പടത്തിൽ കൊടുത്തിട്ടുള്ള നമ്പരുകൾ അനുസരിച്ച് സമുദ്രന്റെ പ്രധാന വിഭാഗങ്ങളെ അടിയിൽ ചേർത്തിരിക്കുന്നു. (+ ഈ അടയാളം കൊടുത്തിട്ടുള്ളവ പ്രധാന ശിഖരങ്ങളാകുന്നു.)

- (1) + അനമുടി (2) ചെരിയമല (3) ഏലമല (4) ചുളമല (5) തിരുത്തണ്ട് (6) ചെങ്ങമനാട്ടുമല (7) കടയത്തൂർമല (8) അമൃതമല (9) മാർദ്ദവമല (10) കടമുരുട്ടിമല (11) പീരുമേട്ടമല (12) ശബരിമല (13) അച്ചൻകോവിൽമല (14) നെടുമ്പാറമല (15) പാവനാശമല (16) മാഞ്ഞൂർമല (17) ചെരമ്പാക്കോട്ടമല (18) പൊൻമുടിമല (19) നെടുമങ്ങാട്ടുമല (20) + അഗസ്ത്യകൂടം (21) മുലാഞ്ചിമല (22) രണ്ടാംവരിമല (23) + മഹേന്ദ്രഗിരി (24) മരുത്പാമല (25) വേളിമല (26) മുക്കുന്നിമല.

സമതലപ്രദേശം.

കന്യാകുമാരിയിൽ സമുദ്രതീരം സമീപിച്ച് ധാരാളം പാറക്കെട്ടുകൾ ഉണ്ടെന്നുവരികിലും ഇവിടെനിന്നുതന്നെ തീരത്തോടടുത്തുള്ള മൈതാനഭാഗങ്ങൾകാണുന്നു. ഇവിടെനിന്നു വടക്കുകിഴക്കു ഭാഗത്തുള്ള മരുമലയെ ചുറ്റി ഏകദേശം ഭൂതപ്പാണ്ടിമലയെ വ്യാപിച്ചിട്ട് അവിടെനിന്നു വേളിമലയുടെ തെക്കുവശത്തു കൂടി അല്പം പടിഞ്ഞാട്ടു കടന്ന് മുട്ടത്തിനോടടുത്തു സമുദ്രംവരെ വ്യാപിച്ചിരിക്കുന്നു. ഈ രഥഭൂമിയുമായ മൈതാനത്തിന് നഞ്ചിനാടെന്നു പേർ. ഇതിന്റെ വടക്കെ അതിർ സമുദ്രപദ്മനാഭന്റെ വിരിഞ്ഞു വ്യാപിച്ചിട്ടുള്ള വേളിമലയും അതിനെ തുടന്ന് മുട്ടംവരെ (ഒരു കോടി) എത്തിട്ടുള്ള ചെറുകുന്നിൻപുറങ്ങളും തന്നെ. (ഇവിടെയുണ്ടെങ്കിൽ നദിയും അ നദിയുവരുന്ന ജലം കെട്ടിയുണ്ടായിട്ടുള്ള കായലും 6-ാം നമ്പർ പ...

ടത്തിൽനിന്നും ഗ്രാമിക്കുക.) മുട്ടം കഴിയുന്നതോടുകൂടി പിന്നെയും മൈതാനമാരംഭിക്കുന്നു. തക്കലയ്ക്കു പടിഞ്ഞാറുവശത്തുകൂടി കഴിഞ്ഞുവരവെ വ്യാപിച്ചിട്ട് അവിടെനിന്നും നെയ്യാറിൻകരയുടെ പടിഞ്ഞാറേ ഭാഗത്തെത്തി നെയ്യാറിന്റെ സംഗമസ്ഥാനംവരെ വ്യാപിക്കുന്നു. നെയ്യാറിന്റെ മുഖത്തിന്ദ് (പുവാർ) വടക്കുവശത്തു് ഒരു വലിയ കുന്നിൻപുറം കാണാം. ഇതിനു ചെറുര എന്നു പേർ പറയുന്നു. ഈ കുന്നിൻപുറങ്ങൾ തുടർച്ചയായി കിഴക്കോട്ടു സഹ്യപർവ്വതംവരെ വ്യാപിച്ചിരിക്കുന്നതിനാൽ, മൈതാനത്തിന്റെ ഈ രണ്ടാമത്തെ വിഭാഗം കേവലം വീതികൊണ്ടു് അവിടവിടെ ഉള്ളിലോട്ടു വ്യാപിച്ചിട്ടുണ്ടെങ്കിലും വാറുപോലെ സമുദതീരത്തെ മാത്രം അടക്കിയിട്ടുള്ള ഒന്നാണു്. ചെറുരയ്ക്കു വടക്കുവശത്തുനിന്നും വീണ്ടും മൈതാനമാരംഭിക്കുന്നു. ക്രമേണ വിസ്താരംകൂടി വെള്ളായണിക്കായൽവരെ വ്യാപിച്ചു് (ഇതിൽ വേനൽക്കാലത്തു് ഉല്ലവെള്ളവും വർഷക്കാലത്തു ശുദ്ധജലവും ആയിരിക്കുന്നു. കാരണമെന്തു്? കായലിലും സമുദ്രത്തിലും ഉല്പന്നാകുന്നതെങ്ങിനെ?) തിരുവല്ലത്തിന്റെ കിഴക്കുഭാഗത്തെ ഇന്നു (തിരുവല്ലത്തിനു തെക്കുമാറി സമുദ്രത്തിലേയ്ക്കു് ഉതി ഒരു കുന്നിൻപുറം കിടക്കുന്നു; ഇതിനു് കോപകളമെന്നു പേർ) അവിടെനിന്നു ചേളി, കുറുനംകുളം, അഞ്ചുതൊട്ടു്, കോവിൽ തോട്ടം, ഈ കായലുകളെ അടക്കിക്കൊണ്ടു് നേരെ വടക്കോട്ടു സമുദതീരംവഴി നീണ്ടുകിടക്കുന്ന ഈ മൈതാനത്തിന്റെ പടിഞ്ഞാറുഭാഗം കുറുനംകുളംവരെ വെറും ഉഷ്ണര ഭൂമിയായ വെള്ളമണൽപ്രദേശമാണു്. അഞ്ചുതൊട്ടിൽ കായലിനു വടക്കുവശം എത്തുമ്പോൾ ഈ മൈതാനം നിശ്ശേഷം അസ്സമീച്ചുപോകുന്നു. ചെറുമ്പാക്കോട്ടു്, മാഞ്ഞൂർ ഈ മലകളിൽനിന്നു പിരിഞ്ഞു് പടിഞ്ഞാറോട്ടു തുടരുന്നതുടരെ വ്യാപിച്ചിരിക്കുന്ന കുന്നിൻപുറങ്ങൾ വടക്കുവശം സമുദതീരംവരെ എത്തുന്നു. ഈ ഭാഗം ചെറുരയെക്കാൾ പൊക്കംകൂടിയ ഒരു തീര ഭൂമിയാണു്. ഈ കുന്നിൻപുറങ്ങൾ തെക്കൻതിരുവിതാംകൂറിലേയും വടക്കൻതിരുവിതാംകൂറിലേയും മൈതാനങ്ങൾക്കിടയിൽ ഒരു കോട്ട കെട്ടിയതുപോലെ കിടക്കുന്നു. ഇടവാ നടയറ, ഈ കായലുകൾക്കു് സമീപത്തുനിന്നും പിന്നെയും മൈതാനമാരംഭിച്ചു് പരവൂർ കായലിനേയും അടക്കി ചാത്തന്നൂർ എന്ന സ്ഥലം കഴിയുന്നതോടുകൂടി ക്രമേണ കിഴക്കോട്ടു വ്യാപിച്ചു് അഷ്ടമുടിക്കായലിന്റെ കിഴക്കു അറ്റത്തു പടിഞ്ഞാറേക്കു പ്ലവരെ എത്തിയിട്ടു് (പടിഞ്ഞാറേക്കുപ്ലവ, നദിയിൽ നിന്നും താണുകിടക്കയാൽ വലിയ മൺചിറകൊണ്ടു് ഈ സ്ഥലത്തെ സംരക്ഷിക്കുന്നു. ചിലപ്പോൾ ഈ ചിറ പൊട്ടി ആ പ്രദേശം മുഴുവൻ ജലമയമാകാറുണ്ടു്.) ശാസ്താംകോട്ടക്കായലിനു പടിഞ്ഞാറുവശത്തുകൂടി കരുനാഗപ്പള്ളി താലൂക്കിൽ മുഴുവൻ വ്യാപിച്ചു മലവേലിക്കരയുടെ മധ്യഭാഗത്തുകൂടി ആറൻമുളയുടെ പടിഞ്ഞാറുഭാഗം ചേർന്നു ചങ്ങനാശ്ശേരിവരെ വ്യാപിച്ചു കോട്ടയത്തെത്തുന്നു. അവിടെനിന്നു ചെമ്പനാട്ടുകായലിനടുത്തു ഏറുമാന്തരിന്റെ പടിഞ്ഞാറു ഭാഗത്തുകൂടി വൈക്കത്തിന്റെ മധ്യഭാഗംവരെ വ്യാപിച്ചു വടയാറു, പിറവം ഈ പ്രദേശങ്ങളുടെ പടിഞ്ഞാറു വശത്തുകൂടി ഇടപ്പള്ളിയ്ക്കു കിഴക്കു മാറി അല്പവാ കഴിഞ്ഞു് അങ്കമാലി വരെ വ്യാപിക്കുന്നു. ഇപ്പകാരം പടിഞ്ഞാറുഭാഗം മൈതാനത്തെക്കൊണ്ടും, മധ്യഭാഗം പൊക്കംകുറഞ്ഞ കുന്നിൻപുറങ്ങളെക്കൊണ്ടും, കിഴക്കുഭാഗം വൻപുഴതങ്ങളെക്കൊണ്ടും നിറഞ്ഞിരിക്കുന്ന തിരുവിതാംകൂറിലെ ഭൂപ്രകൃതി ഇവിടത്തെ ശീതോഷ്ണാവസ്ഥയിൽ എത്രത്തോളം പ്രാധാന്യമുണ്ടെന്നു അർത്ഥിക്കുന്നു എന്നു ശീതോഷ്ണാവസ്ഥയെപ്പറ്റി വിവരിക്കുമ്പോൾ മനസ്സിലാക്കാം.

നദികൾ.

പ്രകൃതി സംബന്ധിച്ച കൃത്യങ്ങളെ സദാ നിർവ്വഹിച്ചുകൊണ്ടുതന്നെയിരിക്കുന്നു. കരയുടെ വിസ്താരം വർദ്ധിക്കുക, (പുഴത പ്രദേശങ്ങളിൽനിന്നു് ചെളി മുതലായവയെ കൊണ്ടുവന്നു് മുഖസ്ഥലത്തിൽ ത്രി കോണുദശങ്ങളെ ഉണ്ടാക്കുക) ഒരു വശത്തെ ഇടിച്ചുനിരത്തി മറുവശത്തു് മൈതാനഭൂമിയെ ശരിപ്പെടുത്തിവിടുക, അങ്ങോട്ടൊണ്ടു് ഇരു കർകളിലുമുള്ള മണ്ണിനെ പുതുകി ഭൂമിയെ ഫലപുഷ്ടിയുള്ളതാക്കിത്തീർക്കുക, പാറകളെ തകർത്തു ചരൽ, മണ്ണു്, ചെളി ഈ രൂപങ്ങളിലാക്കി ഭാരോഭാഗത്തു് നിക്ഷേപിക്കുക, ചിലപ്പോൾ വലിയ കുന്നിൻപുറങ്ങളെ തകർത്തു് ഗതിമാറി ഒഴുകുക, ഉല്ല മുതലായ ചില ധാതവ സാധനങ്ങളെ വേിപ്പിച്ചു് ജലാശയങ്ങളിൽ ചേർക്കുക മുതലായവയാണു്.

മനുഷ്യർ സഞ്ചാരപ്രിയന്മാരായിരുന്ന അതിപ്രാചീനകാലത്തു് നദീതടങ്ങൾ തന്നെയാണു് അവർക്കു് രക്ഷാമാർഗ്ഗങ്ങളായിരുന്നിട്ടുള്ളതു്. വിസ്തീർണ്ണമായ മൈതാനപ്രദേശങ്ങളെ കാണിച്ചുകൊടുത്തിട്ടുള്ളതും, ഫലഭൂയിഷ്ഠതകൊണ്ടു് കടിയേറിപ്പൊങ്ങുന്നതിനു് ഇടയാക്കിട്ടുള്ളതും നദികൾതന്നെ. ഒരു ഔതികാരിൽനിന്നു് മറ്റൊരാൾക്കു കൂട്ടം രക്ഷയുണ്ടാക്കി പല സമുദായങ്ങളേയും നദികൾ പുലർത്തിയിട്ടുണ്ടു്. കാലക്രമേണ പരിഷ്കാരത്തിനും വ്യക്തസമരത്തിനും നദികൾ സംഗതിയാക്കിട്ടുണ്ടെന്നു ചരിത്രം തെളിയിക്കുന്നു. (നദീതീരത്താണു് ആദ്യമായി മനുഷ്യർ പരിഷ്കാരാഭിപ്രായിച്ചുണ്ടായിട്ടുള്ളതെന്നു് ഇന്നുള്ള വലിയ പട്ടണങ്ങളുടെ കിഴക്കുപുറംവിലാകും.) ഗതാഗതത്തിനുള്ള സൗകര്യംകൊണ്ടു് കച്ചവടം ആദ്യമായി എടുത്തതും നദീതീരത്തിലാണു്. പൊതുവെ കൃഷിയ്ക്കു് നദി എത്രത്തോളം ആവശ്യമായിരിക്കുന്നു എന്നു് തിരുവിതാംകൂറിലെ പ്രധാന നൈർമ്മാണ പ്രദേശങ്ങളിൽനിന്നും നമുക്കു മനസ്സിലാക്കാം. (നദികൾകൊണ്ടുള്ള റൂപയോഗങ്ങളെ വിവരിക്കുക?)

സഹ്യപർവ്വതം ഉണ്ണുമേഖലയിൽ കിടക്കുന്നതുകൊണ്ടും മഞ്ഞുകട്ടിയായി ഉറഞ്ഞിരിക്കുന്നതുകൊണ്ടും പൊക്കമുള്ള ശിഖരങ്ങളില്ലാത്തതുകൊണ്ടും, മഞ്ഞുകടി, വേനൽക്കാലത്തു ജലപ്രവാഹമുണ്ടാകുന്ന നദികൾ നന്നാതെന്നു തിരുവിതാംകൂറിലില്ല.

പെരിയാർ 142 മൈൽ

- പമ്പാനദി 90 മൈൽ.
- കൊല്ലക്കടവാർ 70 മൈൽ.
- കല്ലടയാർ 70 മൈൽ.
- മൂവാറ്റുപുഴയാർ 62 മൈൽ.
- മണിമലയാർ 62 മൈൽ.
- കരമനയാർ 41 മൈൽ.
- ശാമ്രവണ്ണി 37 മൈൽ.
- മീനച്ചലാർ 35 മൈൽ.
- വാമനപുരം അറ്റ് 35 മൈൽ.
- നെയ്യാർ 35 മൈൽ.
- ഇത്തിക്കരയാർ 30 മൈൽ.
- പടയാർ 23 മൈൽ.
- കോരയാർ 20 മൈൽ.
- കിള്ളിയാർ 15 മൈൽ.

No. 8

നദികൾ

1 ഇഞ്ചു = 30 മൈൽ.

(1) പദ്മനാഭൻ മുകൾഭാഗത്തു് പരപ്പായുള്ള നാലങ്ങലിൽ പെയ്യുന്ന മഴവെള്ളം അടിവാരങ്ങളിൽ ഉൾക്കൊള്ളാൻ ഈ ഉൾക്കൊള്ളൽ ഒന്നിച്ചുചേർന്നു് ഉണ്ടാകുന്നവയാലും, (2) അനവധി ഉൾക്കൊള്ളൽ ചാലുകളും പൊക്കമുള്ള ഒരു രാടപുഴഭാഗത്തു് കെട്ടിക്കിടന്നു് അവിടെനിന്നും ചൊട്ടിയൊഴിച്ചു പുറപ്പെടുന്നവയാലും; (3) മഴവെള്ളം നേരെ ഒലിച്ചു നദികളായിട്ടുതന്നെ പോരുന്നവയാലും, ഇങ്ങിനെ മൂന്നു തരത്തിൽ നദികളെ കാണാനാകും. ഈ ഓരോ തരത്തിലുള്ള നദികളെ സാമാന്യം തിരിച്ചറിവാൻ കഴിയുന്നതാണ്. ഇതിൽ ഒന്നാംവകുപ്പിൽ ചൊട്ടിൽ ഉൾക്കൊള്ളൽ ഉൾക്കൊള്ളൽ ഉൾക്കൊള്ളൽ ഉൾക്കൊള്ളൽ നദിയുടെ ഗതിക്ക് വ്യത്യസ്തം വരികയും, രണ്ടാം വകുപ്പിൽ പെട്ടതിൽ എല്ലാക്കാലത്തും സാമാന്യം വെള്ളമുണ്ടായിരിക്കയും മൂന്നാം തരത്തിലുള്ള പെട്ടതിൽ വർഷക്കാലത്തു കാണുന്നവയെ വെള്ളപ്പൊക്കവും വേനൽക്കാലത്തു കേവലം നിർമ്മലതപവുമുണ്ടാകുകയും ചെയ്യുന്നു.

(1-ാം, 6-ാം നമ്പർ പടങ്ങൾ നല്ലവണ്ണം ശ്രദ്ധിച്ചുനോക്കി, ഉൽഭവം, ഗതി, ഒഴുകുന്ന താലുകൾ, പതനം, പോഷകനദികൾ, കൈവഴികൾ, തീരസ്ഥലങ്ങൾ ഇവയെ മനസ്സിലാക്കുകയും, നദികളെ സംബന്ധിച്ച പട്ടിക നോക്കി നീളം മനസ്സിലാക്കുകയും ചെയ്യണം.)

- പെരിയാർ** - 1) നേരിയമംഗലം, 2) മലയാറ്റൂർ, 3) ചേരാനല്ലൂർ, 4) വാഴക്കുളം, 5) അലുവാ, 6) വരാപ്പുഴ, 7) മാത്താലി.
- മൂവാറ്റുപുഴയാർ** - 1) തൊട്ടപ്പുഴ, 2) കോരമംഗലം, 3) മൂവാറ്റുപുഴ, 4) രാമമംഗലം, 5) പിറവം, 6) വടയാർ, 7) വൈക്കം, 8) കുലശേഖരമംഗലം.
- മീനച്ചലാർ** - 1) ഈരാറ്റുപേട്ട, 2) പാലം, 3) കിടങ്ങൂർ, 4) കോട്ടയം, 5) തിരുവാപ്പുഴ.
- മണിമലയാർ** - 1) മണിമല, 2) കല്ലച്ചാറ, 3) തിരുവല്ല, 4) പുളിംകുന്ന്.
- പമ്പാനദി** - 1) രാന്നി, 2) അയിരൂർ, 3) കോഴഞ്ചേരി, 4) അറൻമുള, 5) ചെങ്ങന്നൂർ, 6) ചമ്പക്കുളം.
- കൊല്ലക്കടവാർ** - 1) കോന്നി, 2) ഓമല്ലൂർ, 3) പന്തളം, 4) മാവേലിക്കര, 5) വീയപുരം.
- കല്ലടയാർ** - 1) അയിരനല്ലൂർ, 2) പുനലൂർ, 3) പത്തനാപുരം, 4) കുളക്കട, 5) മണ്ണടി, 6) അന്താരകല്ലട, 7) കിഴക്കുകല്ലട, (മണ്ടൻറോത്തുരുത്തു്.)
- ഇത്തിക്കരയാർ** - 1) ചടയമംഗലം, 2) മടവൂർ, 3) അതിച്ചനല്ലൂർ, 4) ചാത്തന്നൂർ.

ആറങ്ങലാട് - 1) വാമനപുരം, 2) അറുങ്ങൽ, 3) ചിറയിൻകീഴ്.

കരമനയാട് - 1) അയ്യന്നാട്, 2) വെള്ളനാട്, 3) കരകുളം, 4) തിരുവല്ലം.

നെയ്യാട് - 1) ഓറശ്ശേഖരമംഗലം, 2) നെയ്യാറിൻകര, 3) പുലാട്.

കോതയാട് - 1) പേച്ചിപ്പാറ, 2) തൃപ്പരപ്പ്, 3) കളിയൽ, 4) അരുമന.

താമ്റവണ്ണി - 1) പൊന്മന, 2) തിരുവട്ടാർ, 3) കുഴിത്തൂർ, 4) മുഞ്ചിറ, 5) തേങ്ങാപ്പട്ടണം.

പഴയാട് - 1) തൃപ്പതിസാരം, 2) ശുചീന്ദ്രം, 3) താമരക്കുളം.

നോട്ട് - പെരിയാറ് ഉത്തരം പാറയുടെ അടിയിൽ കൂടി ഒഴുകുന്നു. പമ്പാനദിയിൽ വെള്ളമെന്നറയിലും, കരമനയാറിൽ ഉഴമലക്കുളിനു സമീപം അരുവുകരയും (ഇവിടെ മത്സ്യങ്ങളെ സൂക്ഷിച്ചു വളർത്തുന്നു.) നെയ്യാറിലെ അരുവിപ്പുറവും (ശ്രീനാരായണ ഗുരുസ്വാമികളുടെ അദ്വൈത അശ്രമസ്ഥലം.) കോതയാറിൽ കൈകാളിയരുവിയും (തൃപ്പരപ്പിൽ വിശാഖം തിരുനാൾ തിരുമനസ്സിൽനിന്നും അറിന്റെ മദ്ധ്യത്തിൽ ഒരു മണ്ഡപം പണി കഴിപ്പിച്ചിട്ടുണ്ട്) താമ്റവണ്ണിയിൽ അരുവിക്കരയും (ഇവിടെ ഒരു ഗ്രാമത്തിൽ രാമയുൻദളവാ ബാലകാലം കഴിച്ചുകൂട്ടിയതായിപ്പറയുന്നു) പ്രസിദ്ധങ്ങളാണ്.

പമ്പാനദിയുടെ കൈവഴികളായ പുക്കൈരയാറ്റും, പള്ളാത്തുരുത്തിയും പ്രസിദ്ധങ്ങളാണ്, കരിമ്പാവളവ് വലിയ അപകടസ്ഥാനമായി കരുതിയിരിക്കുന്നു.

കായലുകൾ - തിരുവിതാംകൂറിന്റെ ഐശ്വര്യഭാവ്യമായിട്ടുണ്ട് അത്യന്തം അനുഭവിക്കുന്ന കായലുകളുടെ കിടപ്പു (രണ്ടേണ്ണം ഒഴികെ) പടിഞ്ഞാറെ തീരഭൂമിയിൽ മിക്കവാറും തിരുവിതാംകൂറിന്റെ കിടപ്പനുസരിച്ചു തന്നെയെന്ന് നിങ്ങൾ പടം നോക്കുന്നപക്ഷം മനസ്സിലാക്കുന്നതാണ്. ഈ കായലുകളുടെ ഉല്പത്തി, നദീമുഖം വിസ്താരപ്പെട്ടിട്ടോ, സമീപത്തുള്ള ഒലിപ്പുകൾ ഒന്നിച്ചു ചേർന്നിട്ടോ, അല്ലാത്തപക്ഷം സമുദ്രജലം ഉള്ളിലോട്ടു കടന്നിട്ടോ ആയിരിക്കും. ഓരോ കായലും ഇതിൽ ഏതെങ്കിലും വകുപ്പിൽ ഉൾപ്പെട്ടതാണെന്ന് തീരഭൂമിയുടെ സ്ഥിതി, വന്നുവേരുന്ന നദികളിലുള്ള ജലസമൃദ്ധി, വെള്ളപ്പൊക്കമുള്ള ഉപ്പിന്റെ ഏറ്റക്കുറച്ചിൽ, ഇവ പരിശോധിച്ചാൽ മനസ്സിലാക്കും. (പൊഴി, അഴി, ഇവ ഉണ്ടാകുന്നതിനും, വെള്ളപ്പൊക്കം ഏല്പിക്കായലിലും വേനൽക്കാലത്തു ചില കായലുകളിൽ മാത്രവും ഉപ്പു കുറവായിരിക്കുന്നതിനും, വേലിയേറ്റ സമയത്തു കായലിൽ ഉപ്പു കൂടുകയും മറ്റു സമയങ്ങളിൽ കുറയുകയും ചെയ്യുന്നതിനും, ശാന്താനുകൂല്യകായൽ ശുദ്ധജലമായിരിക്കുന്നതിനും കുന്നിൻപുറങ്ങളായ തീരത്തോടുകൂടിയ കായലുകൾക്കും മണൽപ്രദേശത്തുള്ള കായലുകൾക്കും ആഴത്തിൽ വ്യത്യാസം കാണുന്നതിനുമുള്ള കാരണമെന്തു്?

നമ്മുടെ രാജ്യത്തുള്ള കായലുകളെയെല്ലാം ഒന്നുതൊട്ടൊന്നെന്ന ക്രമത്തിൽ നിരന്തിവസ്തുനപക്ഷം, ഏകദേശം, 100 മൈൽ നീളവും, 150 ചതുരശ്രമൈൽ വിസ്തീർണ്ണവുമുണ്ടായിരിക്കും. ഇവ നമ്മുടെ ഐശ്വര്യഭാവ്യമായിട്ടുണ്ട് എത്രത്തോളം സഹായിക്കുന്നു എന്നു കൃഷി, വ്യവസായം, കച്ചവടം, ഗതാഗതം, ഇവയെപ്പറ്റി ചിന്തിക്കുമ്പോൾ വ്യക്തമായി മനസ്സിലാക്കുന്നതാണ്.

(1) കൊടുങ്ങല്ലൂർ കായൽ - ഇതിനു വടക്കുഭാഗത്തു് പുത്തൻചിറ കിടക്കുന്നു എങ്കിലും അധിക ഭാഗവും കൊച്ചിയിൽ ഉൾപ്പെട്ടതാണ്.

(2) വേമ്പനാട്ടു കായൽ - അമ്പലപ്പുഴയ്ക്കു് വടക്കുതുടങ്ങി പറവൂരിനു തെക്കുവരെ ഏകദേശം 50 മൈൽ നീളത്തിൽ വ്യാപിച്ചിരിക്കുന്ന ഈ കായൽ വലിപ്പത്തിലും ഉപയോഗത്തിലും മറ്റുള്ള കായലുകളെ അപേക്ഷിച്ച് പ്രധാനപ്പെട്ടിരിക്കുന്നു. ഇതിന്റെ ചുറ്റുമുള്ള പ്രദേശങ്ങൾ തിരുവിതാംകൂറിലേയും കൊച്ചിയിലേയും മഹനീയ ഭാഗങ്ങളാണ്. ഒരുവശത്തു് കുറച്ചി, ചോങ്ങേ, ഇവ കഴിഞ്ഞാൽ ഇൻഡ്യയിലെ പടിഞ്ഞാറെ തീരത്തിലേയ്ക്കു് പ്രധാനപ്പെട്ട കൊച്ചിത്തുറമുഖവും (ഇവിടെ ഒരു ബന്ധം കെട്ടുന്നതിനുള്ള പ്രാരംഭ ജോലികൾ നടന്നുവരുന്നു.) അതിനു തെക്കുള്ള വെണ്ടരുത്തിയും, മറ്റുവശത്തു് കൊച്ചിരാജ്യത്തിന്റെ തലസ്ഥാന നഗരമായ എറണാകുളവും ശോഭിക്കുന്നു. പടിഞ്ഞാറുവശത്തു് തെക്കിൻതോട്ടങ്ങളെക്കൊണ്ടു് പ്രശാന്തമണിയമായ ചേർപ്പും, കിഴക്കുവശത്തു് ഹിന്ദുക്കളെ അകമാനം അകന്തിക്കുന്ന വൈക്കുമാണ്. തെക്കും തെക്കുകിഴക്കുമുള്ള ഭാഗങ്ങൾ തിരുവിതാംകൂറിലെ നെൽകൃഷിയ്ക്കു് പ്രസിദ്ധപ്പെട്ട പുഞ്ചപ്പാടങ്ങളെക്കൊണ്ടു നിറഞ്ഞിരിക്കുന്നു എങ്കിൽ തെക്കുപടിഞ്ഞാറെ മൂലയിൽ തിരുവിതാംകൂറിലെ സകല വിഭവങ്ങളേയും ഒന്നാകെ അകന്തിച്ച് കച്ചവടത്തിലും, കൈത്തൊഴിലിലും പ്രധാന സ്ഥാനത്തെ അർഹിച്ചുകൊണ്ടു് ഇവിടത്തെ ജലമാർഗ്ഗത്തിന്റെ കേന്ദ്രസ്ഥാനമായ അമ്പലപ്പുഴ സ്ഥിതിചെയ്യുന്നു. ഇത്രവളരെ ബോധ്യകളുപജ്ജങ്ങളും സഞ്ചരിക്കുന്നതായി മറ്റൊരു കായലും നമ്മുടെ രാജ്യത്തില്ല. അന്ധകാരാശി ഈ കായലിനെ സമുദ്രത്തോടു് യോജിപ്പിക്കുന്ന ഭാഗമാണ്. പള്ളിപ്പുറവും, പാതിരാമണലും ഇവിടത്തെ തുരുത്തുകളിൽ പ്രധാനപ്പെട്ടവയാണ്.

(3) കായങ്കുളം കായൽ - ആഴംകുറഞ്ഞു് തെക്കുവടക്കു് നീണ്ടുകിടക്കുന്നു. ഒരുകാലത്തു് ഇ

വിടെ കള്ളന്മാരുടെ ഉപവേദമുണ്ടായിരുന്നതുകൊണ്ടു്, യാത്രക്കാരുടെ രക്ഷയെ ഉദ്ദേശിച്ചു് മൂന്നു കാവൽപ്പുര
സ്ഥാപിച്ചിട്ടുണ്ടു്. മറ്റു കാവലുകളെ അപേക്ഷിച്ചു് ഉപ്പു മിക്കവാറും കൂടുതലായിരിക്കുന്നു. (കാരണമെന്തു്?)
തോടുവഴി (എറുമുണ്ടാകുന്ന അവസരങ്ങളിൽ) ഈ ഭാഗവെള്ളം പുഞ്ചുപ്പാടങ്ങളിൽ പ്രവേശിക്കാതിരിപ്പാനാ
യി തോട്ടപ്പള്ളിയെന്ന സ്ഥലത്തുള്ള ചിറയിൽ ചീപ്പുണ്ടാക്കിയിരിക്കുന്നു.

കായങ്കുളത്തു കായലിനു് തെക്കായി ആയിരംതെങ്ങു കായലും അതിനെ തുടന്നു് കിഴക്കോട്ടു മാറി
കരനാഗപ്പള്ളിയിലെ വട്ടക്കായലും കിടക്കുന്നു.

(4) അമ്പട്ടമുടിക്കായൽ - (ഈ പേരിനുള്ള കാരണമെന്തു്?) മഞ്ഞപ്പാടം, അഷ്ടമുടി, കരു

വില്ലൂർ, അശ്രാമം, കാഞ്ഞിരക്കോട്ടു്, ഇവ ഇതിന്റെ പ്രധാന വിഭാഗങ്ങളാണ്. ഗതാഗതത്തിനെക്കാൾ,
തൊണ്ടുഴക്കുന്നതിനു് ഈ കായൽ പ്രസിദ്ധപ്പെട്ടിരിക്കുന്നു. കല്പടയാറ് രണ്ടു വഴിക്കുകൂടി തിരിഞ്ഞു് നീണ്ടു
കരയഴിവഴി സമുദ്രത്തിൽ ചേരുന്നു. ഇതിനു് കപ്പൽച്ചാലെന്നാണ് സാധാരണയായി പറയാറുള്ളതു്. വർഷ
കാലങ്ങളിൽ ചെറുമരക്കുപ്പുകൾക്കു ഈ വഴി കായലിന്റെ ഉള്ളിൽ പ്രവേശിക്കാം. ഈ സൌക്യമുള്ളതി
നാൽ കൊല്ലം മരക്കുപ്പുകൾ (പത്തേമാരികൾ) ഉണ്ടാക്കുന്നതിനു് പ്രസിദ്ധപ്പെട്ടിരിക്കുന്നു. ഈ കായലിലു
ള്ള പ്രധാന തുരുത്തു് ദളവാപുരമാണ്.

(5) പരവൂർ കായൽ - കായൽ ചെറുതാണെങ്കിലും പൊഴി മുറിഞ്ഞു കിടക്കുമ്പോൾ യാ

ത്രക്കാക്കു് ഈ കായൽ വളരെ യേതെ ഉണ്ടാക്കുന്നു. ഇതിന്റെ വടക്കുഭാഗത്തിനു് ഇരവിപുരം കായലെന്നാണ് പേരു്.

(6) ഇടവാ, നടയറ - ഈ കായലുകൾ യോജിച്ചാണ് കിടക്കുന്നതു്. ഇതിനു് രണ്ടിനുമി

ടയ്ക്കു് വിസ്താരം കുറഞ്ഞതും ആഴമേറിയതുമായ കിളിമുക്കു എന്ന ഭാഗത്തിലാണ് റയിൽവേ പാലം കെട്ടിയി
രിക്കുന്നതു്.

(7) കോഴിത്തോട്ടം, അഞ്ചുതെങ്ങു് - ഈ കായലുകളും അന്യോന്യം തൊട്ടാണ് കിട

ക്കുന്നതു്. അഞ്ചുതെങ്ങു്, തെങ്ങു് സമൃദ്ധിയായി ഉണ്ടാകുന്നതും ബ്രിട്ടീഷു് കാരുടെ വകയായിട്ടുള്ളതുമായ ഒരു
ചെറിയ പ്രദേശമാണ്. ഇവിടെത്തെ കോട്ടു വളരെ പഴക്കമുള്ളതാണ്.

(8) കുറുനാക്കുളം - ഇതു് തീരെ ആഴംകുറഞ്ഞ കായലാണ്.

(9) വേളിക്കായൽ - ഇതിനു കിഴക്കുമാറി പുലയനാർക്കോട്ടു എന്ന ഒരു കുന്നിൻപുറം കാ

ണാം. ഈ ഭാഗം കാഴ്ചയ്ക്കു വിശേഷമായിരിക്കുന്നു.

(10) ചെള്ളായണി - സമുദ്രതീരത്തുനിന്നും ഉള്ളിലോട്ടു മാറിക്കിടക്കുന്നു. വേനൽക്കാലത്തു മാത്ര

മേ ഇതിലെ ചെള്ളുണിനു ഉപ്പുരസമുള്ളു. തീരപ്രദേശങ്ങളിൽ പുഞ്ചുകൃഷിയുണ്ടു്.

(11) മണക്കുടിക്കായൽ - ഇതിൽ ഉപ്പു സാമാന്യം കൂടുതലാണ്.

(12) ശാസ്താംകോട്ടക്കായൽ - ചുറ്റും കുന്നിൻപുറങ്ങളെക്കൊണ്ടു് റിറഞ്ഞതും അഗാധമാ

യതുമായ ഒരു ശുദ്ധജലതടാകമാണ്.

മുല്ലപ്പെരിയാറു്, കോതയാറു്, ഇവസംബന്ധിച്ച ക്രിത്രീമ തടാകങ്ങളെപ്പറ്റി പിറകെ വിവരി

ക്കുന്നതാണ്.

(1-ാം നമ്പർ പടം നോക്കി ഓരോ കായലും ഏതേതു താലൂക്കിലാണെന്നു മനസ്സിലാക്കുക.)

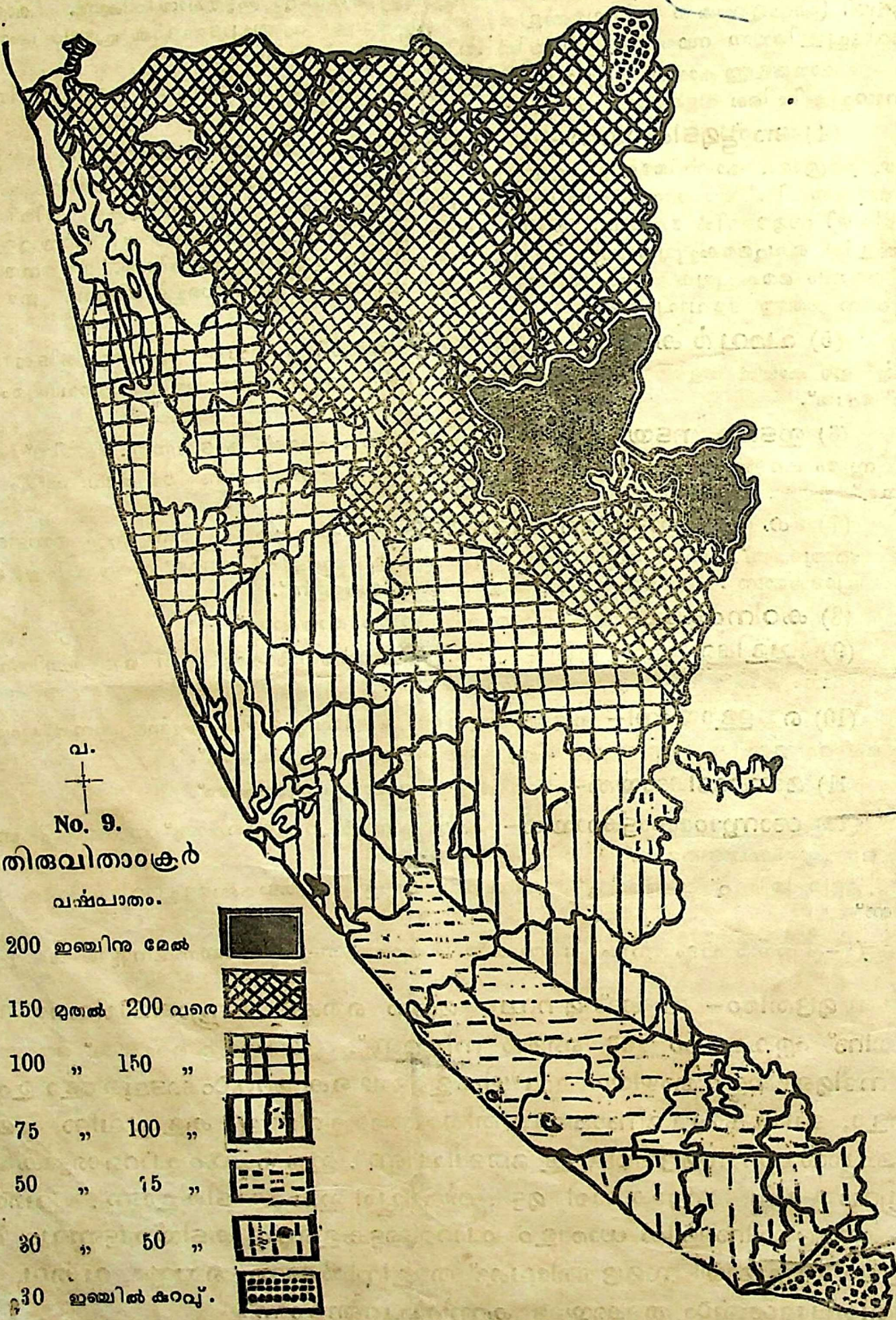
സമുദ്രതീരം - വടക്കു് മുന്നമ്പം മുതൽ തെക്കു് കന്യാകുമാരിവരെ സമുദ്ര

തീരത്തിനു് ഏകദേശം 168 മൈൽ നീളമുണ്ടു്. (45 ചതുരശ്ര മൈലിനു് ഒരു മൈൽ.)
ചില നദീമുഖങ്ങളും അഴിയും പൊഴികളുമൊഴികെ മറ്റുതടാകങ്ങളോ ഉപദ്വീ
പുകളോ, ദ്വീപുകളോ ഒന്നുംതന്നെ തിരുവിതാംകൂറിലില്ല. കുളച്ചുലിനു സമീപം
ആടുമേച്ചാൻപാറ സമുദ്രത്തിലുള്ള ഒരുദ്വീപാണ്. ഇതു ചെറും പാറക്കെട്ടാകയാൽ
മനുഷ്യവാസമില്ല. കന്യാകുമാരി, മുട്ടു, തങ്കച്ചേരി ഇവ കോടികളാണ്. ഇവയെ തു
ടർന്നു് സമുദ്രത്തിനുള്ളിൽ ധാരാളം പാറക്കെട്ടുകളുണ്ടു്. കടിയ പട്ടണവും കോ
വകുളവും, അല്ലുമായി സമുദ്രത്തിലേക്കു് തള്ളിനിൽക്കുന്നു. ചെറുപുര, വർക്കല, ഈ
സമുദ്രതീരപ്രദേശങ്ങൾ തുടങ്ങിയുള്ള കുന്നിൻപുറങ്ങളാണ്.

77°

10°

10°



വ.
 +
 No. 9.

തിരുവിതാംകൂർ
 വഷ്ഠപാതം.

200 ഇഞ്ചിനു മേൽ

150 മുതൽ 200 വരെ

100 " 150 "

75 " 100 "

50 " 75 "

30 " 50 "

30 ഇഞ്ചിക്ക് കുറവ്.

ക



77°

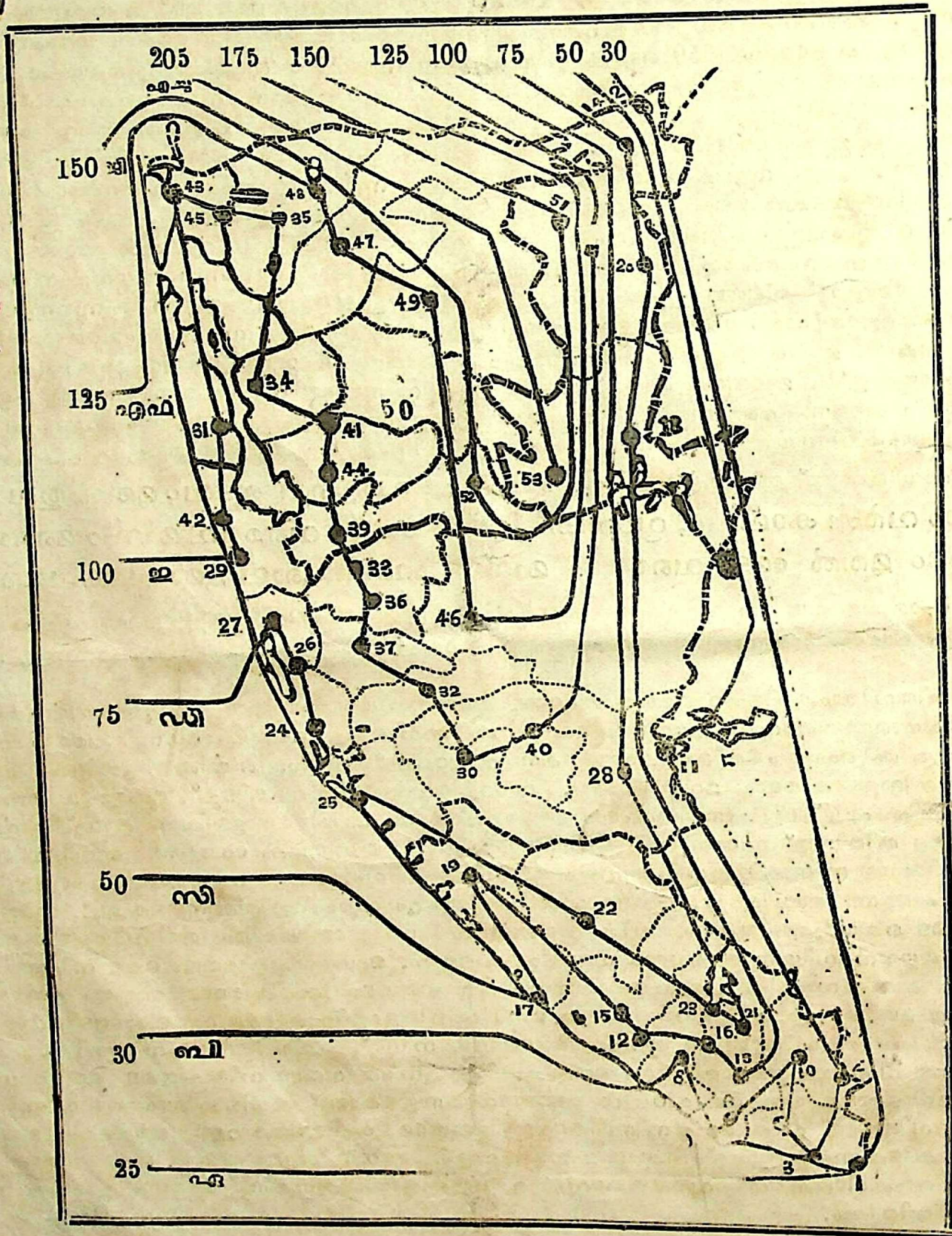
ശീതേ ഷ്ണാവസ്ഥയ്ക്ക്, അടിസ്ഥാനമായി പല പ്രമാണങ്ങളുമുണ്ടെങ്കിലും കിടപ്പ്, ഭ്രൂകൃ

തി, ഇവയെ ആശ്രയിച്ച മാത്രമേ ഇവിടെ വിവരിക്കണമുള്ളൂ. നമ്മുടെ രാജ്യത്തിന്റെ പടിഞ്ഞാറുവശത്ത് വിസ്തൃഷ്ണമായ അറബിക്കടലും, കിഴക്കുവശത്ത് ക്രമോന്നതമായ സമുദ്രപർവ്വതവും സ്ഥിതിചെയ്യുന്നു. ഭൂമധ്യ ഭാഗത്തുനിന്നും ഏകദേശം 600 മൈലിന് വടക്കുമാറി 800 മൈൽവരെയാണ് തിരുവിതാംകൂർ വ്യാപിച്ചിരിക്കുന്നത്. അതിനാൽ മധ്യഭാഗത്തുനിന്നും മീനമാസാരംഭത്തോടുകൂടി വടക്കോട്ടു ക്രമേണ മാറി മാറി 3 മാസംകൊണ്ട് ഏകദേശം 1650 മൈൽ ദൂരെ എത്തുന്ന സൂര്യൻ, തിരിച്ച് മധ്യരേഖയിൽ എത്തുന്ന 6 മാസത്തിനകം നമ്മുടെ രാജ്യത്തിന് നേരെയായി രണ്ടു പ്രാവശ്യം ഉദയാസ്തമനം ചെയ്യാതെ നിവർത്തിയില്ല. ഈ 6 മാസക്കാലത്തിന് ഉഷ്ണകാലമെന്നും നമ്മിൽനിന്ന് അകന്നുപോകുന്ന 6 മാസക്കാലത്തിന് തണുപ്പുകാലമെന്നും പറയുന്നു. ഉഷ്ണകാലത്തിന്റെ മധ്യത്തിൽ തിരുവിതാംകൂറിന്റെ വടക്കു അതിർത്തിയിൽനിന്ന് ഏകദേശം 900 മൈലോളം സൂര്യൻ വടക്കോട്ടുമാറി ഉദിക്കുകയും, സൂര്യൻ നിർമ്മിക്കുന്ന സ്ഥാനത്തെ നോക്കി തെക്കു പടിഞ്ഞാറുനിന്ന് വടക്കുകിഴക്കോട്ടു കാറ്റടിക്കുകയും ചെയ്യുന്നു. ഈ കാറ്റ് അറബിക്കടലിൽകൂടി വിശുദ്ധനതിനാൽ നീരാവി സംപുഷ്ണമായിത്തീരുകയും ഈ നീരാവിയെ കിഴക്കുള്ള പർവ്വതങ്ങൾ തടഞ്ഞു നിർത്തുകയും, തുടരെതുടരെ ഇങ്ങനെ സംഭവിക്കുന്നതിനാൽ തിരുവിതാംകൂറിലെ വായുമണ്ഡലം മുഴുവൻ നീരാവിക്കൊണ്ട് നിറയുകയും, മേല്പോട്ട് പൊങ്ങുകയും ചെയ്യുന്നു. ഇങ്ങനെ മേല്പോട്ടു പൊങ്ങുന്നതുകൊണ്ടും സൂര്യൻ അകന്നുനിൽക്കുന്നതുകൊണ്ടും ഈ നീരാവി തണുത്തു ഇടവമാസാവസാനംമുതൽ കടകമാസാവസാനംവരെ വലിയവർഷത്തിന് കാരണമാകുന്നു. ഇങ്ങനെ ഉഷ്ണകാലത്തിന്റെ മധ്യയുണ്ടാകുന്ന മഴയ്ക്കാണ് ഇടവപ്പകുതി (കാല)വർഷമെന്ന് പേർപറയുന്നത്. നമ്മുടെ രാജ്യത്തിന് വളരെ ഓടക്കു നിന്നിരുന്ന സൂര്യൻ കന്നിമാസത്തോടുകൂടി തിരികെ മധ്യഭാഗത്തിൽ എത്തുന്നു. അതിനാൽ ചിങ്ങം കന്നി ഈ മാസങ്ങളിൽ നമുക്ക് വീരും വേനലായിത്തീരുന്നു. തുലാമാസത്തോടുകൂടി സൂര്യൻ മധ്യരേഖയ്ക്ക് തെക്കു മാറുന്നതിനാൽ വടക്കു കിഴക്കൻ കാറ്റ് വീശുകയും അതിലുള്ള നീരാവിക്കൊണ്ട് തുലാവർഷമുണ്ടാകുകയും ചെയ്യുന്നു. പൊതുവെ ഇടവം മുതൽ തുലാം വരുന്ന മാസം വർഷ കാലവും, വൃശ്ചികം മുതൽ മകരം വരെ ൩ മാസം മഞ്ഞു കാലവും കുംഭം മുതൽ മേടം വരെ ൩ മാസം വേനൽക്കാലവുമായി കലാശിക്കുന്നു. നിങ്ങൾ 10-ാമത്തെ പട്ടം സൂക്ഷിച്ചുനോക്കുകയാണെങ്കിൽ ഈ ചെറിയ രാജ്യത്തുതന്നെ വർഷകാലത്തിന് വിവിധത്വം കാണാം. ഇതിനുള്ള കാരണങ്ങൾ എന്തെല്ലാമെന്നാണ് ഇനി അന്വേഷിച്ചുനോക്കൂ.

തിരുവിതാംകൂറിന്റെ തെക്കു അറ്റത്തു, മഹേന്ദ്രഗിരിയൊഴിച്ചാൽ മറ്റുള്ള പർവ്വതങ്ങൾ പൊക്കം കുറഞ്ഞവയാണെന്നും, സർപ്പധാനമായ ഒരു വിടവ് അവിടെ ഉണ്ടെന്നും, അഗസ്തീശ്വരത്തിന്റെ തെക്കു കിഴക്കു അതിരൂ പൊക്കം തീരെ കുറഞ്ഞ കന്നിൻപുറങ്ങളാണെന്നും, ഓർമ്മിക്കുമ്പോൾ മഴ അത്ര വളരെ കുറയുന്നതിനുള്ള കാരണം മനസ്സിലാക്കാം. സമുദ്രപർവ്വതത്തിന്റെ കിടപ്പ് പൊതുവെ നോക്കുന്ന പക്ഷം ഇംഗ്ലീഷിൽ ഏഴ് (7) എന്ന അക്കംപോലെയാകയാൽ, വടക്കുകിഴക്കോട്ടിടുന്ന കാറ്റ് പർവ്വതത്തിൽ തട്ടി വടക്കോട്ടു തിരിഞ്ഞു നീരാവിയോടുകൂടി വടക്കുകിഴക്കു ഭാഗത്തേക്കു പോകുന്നു. അവിടവിടെ പർവ്വതങ്ങൾ പടിഞ്ഞാട്ടു നീണ്ടുകിടക്കുന്നവ ഇവയെ തടയുന്നുണ്ടെങ്കിലും, പൊതുവെ ഈ ഗതി വടക്കോട്ടായി പീരുമേടവരെ എത്തുന്നു. അവിടെ മലമ്പ്രദേശങ്ങൾ പടിഞ്ഞാറും വ്യാപിച്ചിരിക്കുന്നതുകൊണ്ട്, നീരാവി മുഴുവൻ അവിടെ ചെന്ന് അടിയുകയും, ചില കാലങ്ങളിൽ 260 ഇഞ്ചിൽപരം മഴ വീഴുകയും ചെയ്യുന്നു. (ഒരു വർഷം മുഴുവൻ വീഴുന്ന മഴവെള്ളം വററിപ്പോകാതെയും, ഒലിച്ചുപോകാതെയും കെട്ടിനിറുത്തി ആ സ്ഥലം മുഴുവൻ ഒരേ മനത്തിൽ പരത്തിനോക്കിയാൽ എത്ര ഇഞ്ചു പൊക്കം കാണുമോ അത്രയും ഇഞ്ചാണ് ഒരു വർഷം പെയ്ത മഴയുടെ അളവ്) ഇതിനു വടക്കു മാറി ദേവികുളത്തിലാണല്ലോ വൻകൊടുമുടികൾ സ്ഥിതി ചെയ്യുന്നത്. എന്നാൽ പീരുമേടിനു തെക്കുള്ള ഭാഗങ്ങളിൽനിന്ന്, ചെന്നുചേരുന്ന നീരാവി മുഴുവൻ അവിടെ തടഞ്ഞു വർഷിച്ചുപോകുന്നതിനാലും തെക്കു പടിഞ്ഞാറുനിന്നു വരുന്ന നീരാവിയുടെ ഒരു പ്രധാന ഭാഗം ചെന്നമനാട്ടു തുടങ്ങിയുള്ള മലമ്പുറങ്ങൾ തടഞ്ഞുപോകുന്നതുകൊണ്ട് അവിടെ മഴയായി വീണുപോകുന്നതിനാലും ദേവികുളത്ത് പീരുമേട്ടിൽനിന്ന് കുറവായിട്ടുമാത്രമേ വർഷമുണ്ടാകാറുള്ളൂ. ഈ മലമ്പ്രദേശത്തിനു വെളിയിൽ കിടക്കുന്ന അഞ്ചുനാട്, ചെങ്കോട്ട ഇവിടങ്ങളും, അഗസ്തീശ്വരം താലൂക്കിന്റെ തെക്കു അറ്റവും, തിരുവിതാംകൂറിലേക്ക് ഏറ്റവും മഴ കുറവുള്ള പ്രദേശങ്ങളായിരിക്കുന്നതിന് കാരണം ഇപ്പോൾ നിങ്ങൾ മനസ്സിലാക്കിയിരിക്കാം.

(വർഷപാതത്തിന്റെ സാമാന്യമായ കൂടുതൽ കുറവിനെ കാണിക്കുന്ന 9-ാം നമ്പർ പട്ടം നല്ലവണ്ണം നോക്കി ഓരോ താലൂക്കിലും, പൊതുവെ രാജ്യത്തിന്റെ ഒരോ ഭാഗത്തിലുമുണ്ടാകുന്ന മഴവീഴ്ചയേയും, അതിനുള്ള കാരണങ്ങളേയും മലസ്സിലാക്കണം. 10-ാം നമ്പർ പട്ടം നല്ലവണ്ണം ശ്രദ്ധിച്ചു നോക്കി, പർവ്വതങ്ങളുടെ കിടപ്പ്, കാറ്റുകളുടെ ഗതി, ഇവയെ ഓർമ്മിച്ചുകൊണ്ട്, അടുത്തടുത്തു കിടക്കുന്ന രണ്ടു സ്ഥലങ്ങളിൽ പോലും വർഷപാതത്തിന് വ്യത്യാസം വരുന്നതിനുള്ള സൂക്ഷ്മസംഗതികളെ അന്വേഷിക്കണം.)

കഴിഞ്ഞ പത്തു വർഷത്തെ കണക്കനുസരിച്ച് ഓരോ സ്ഥലത്തു മുണ്ടായ ശരാശരി മഴവീഴ്ച.



(ഇരുവശത്തും നേരെ കാണുന്ന അക്ഷങ്ങൾ ഇങ്ങു കണക്കാക്കുന്നു.)

കു- 1) കന്യാകുമാരി, 2) ചിന്നാർ.

ബി- 3) താമരക്കുളം, 4) ആരുവാമൊഴി, 5) ആയിക്കുടി, 6) ഇരണിപുഴ, 7) നാഗർകോവിൽ, 8) കഴിത്തൂർ, 9) കളച്ചൽ, 10) ഭൂതപ്പാണ്ടി, 11) ചെങ്കോട്ട.

- സി- 12) പാറശ്ശാല, 13) തക്കല, 14) മറയൂർ, 15) നെയ്യാറ്റിൻകര, 16) തിരുവട്ടാർ, 17) തിരുവനന്തപുരം, 18) കുമിളി, 19) അറുങ്ങൽ, 20) പൂപ്പാറ.
- ഡി- 21) കുലശേഖരം, 22) നെടുമങ്ങാട്, 23) പേച്ചിപ്പാറ, 24) കരുനാഗപ്പള്ളി, 25) കൊല്ലം, 26) കായങ്കുളം, 27) അരിപ്പാട്, 28) അയ്യങ്കാട്.
- ഇ- 29) അമ്പലപ്പുഴ, 30) കെട്ടാരക്കര, 31) ചേൽപ്പള്ളി, 32) അട്ടൂർ, 33) തിരുവല്ല, 34) വൈക്കം, 35) ചെരുമ്പാവൂർ, 36) ചെങ്ങന്നൂർ, 37) മാവേലിക്കര, 38) ദേവികുളം, 39) ചങ്ങനാശേരി, 40) പുനലൂർ, 41) ഏറമംഗലം, 42) അലപ്പുഴ, 43) പറവൂർ, 44) കോട്ടയം, 45) അലപ്പുവ.
- എഫ്- 46) പത്തനംതിട്ട, 47) മൂവാറ്റുപുഴ, 48) മലയാറ്റൂർ, 49) കാരിക്കോട്, 50) പാലാ.
- ജി- 51) മൂന്നാർ, 52) കാഞ്ഞിരപ്പള്ളി.
- എച്ച്- 53) പീരുമേട്. (വർഷത്തിന്റെ ക്രമപരിവർത്തനം നമ്പരുകളെ ക്രമപ്പെടുത്തിയിരിക്കുന്നു.)

VI.

ഇപ്രകാരമുള്ള വർഷാധികൃതം, വേനലിന്റെ കാഠിന്യവും, മണ്ണിന്റെ തരഭേദവും, പലതരം സസ്യദികളുടെ വളർച്ചയ്ക്ക് കാരണമായിത്തീരുന്നു. മനുഷ്യരുടെ സുഖത്തിനുള്ള വിവിധ സാധനങ്ങളും പ്രകൃതിയിൽനിന്നുതന്നെ കിട്ടേണ്ടിയിരിക്കുന്നതിനാൽ തങ്ങളുടെ അവശ്യാനുസരണം പദാർത്ഥങ്ങളെ സമ്പാദിക്കുന്നതിനുള്ള നിരന്തര ശ്രമംകൊണ്ട് അവർ പ്രകൃതിക്ക് പല മാറ്റങ്ങളേയും വരുത്തുന്നു. ഈ മാറ്റങ്ങളെക്കുറിച്ചാണ് ഇനി നാം ഗ്രഹിക്കേണ്ടത്. ജീവസന്ധാരണത്തിനു അവശ്യമായ സാധനങ്ങൾ ഉണ്ടാകത്തക്കവണ്ണം ഭൂമിയെ സൗകര്യപ്പെടുത്തുകയാണ് ഇതിൽ പ്രധാനമായിട്ടുള്ളത്. ഭൂമിയുടെ സ്വഭാവം, ശീതോഷ്ണാവസ്ഥയുടെ ക്രമം, ഇവ മനസ്സിലാക്കി ഓരോ സ്ഥലത്തുണ്ടാകുന്ന സാധനങ്ങളെ തിരിച്ചറിഞ്ഞ് അവൻ അതതു സാധനങ്ങളെ അവിടെ നട്ടുണ്ടാക്കുന്നു. ഇപ്രകാരമുള്ള കൃഷി സുകരമായി നടത്തുന്നതിനു പല ആനുക്യങ്ങളും അവനുണ്ടായിരിക്കണം. (1) മൃദലധനം, തങ്ങളുടെ പുച്ഛികന്മാർ കൃഷിക്കുവേണ്ടി ചെയ്തിട്ടുള്ള സകല പ്രയത്നങ്ങളും ഇതിൽ ഉൾപ്പെടുന്നതാണ്. (2) വേല, അധിക പണച്ചെലവോ ബുദ്ധിമുട്ടോ കൂടാതെ ഈ തൊഴിൽ നിർവ്വഹിക്കത്തക്കവണ്ണം വേലക്കാരന്മാരെയനുസരിച്ചും ഉണ്ടായിരിക്കണം. (3) ശക്തി, ഓരോരുത്തൻതന്നെ രംഗിക്കു വേണ്ട കഴിവു ജോലിയും ചെയ്യുക എന്നുള്ളത് ഒരിക്കലും സാധ്യമല്ല. അതിനാൽ അനേകം ആളുകൾ ഏകോപിച്ചു പ്രവർത്തിക്കത്തക്കവണ്ണം സംഘബലവും പരസ്പര വിശ്വാസവും ഉണ്ടായിരിക്കണം. (4) പ്രാവീണ്യം, കൃഷിചെയ്യുണ്ടാക്കുന്ന സാധനങ്ങളെ പരിഷ്കരിച്ചോ അല്ലാതെയോ അവശ്യമുള്ള സ്ഥലങ്ങളിൽ വിതരണം ചെയ്യുത്തക്കവണ്ണം ശേഷിയുണ്ടായിരിക്കണം. (5) ഗവൺമെന്റ്, പൗരസമൂഹത്തിന്റെ പൊതുവേയുള്ള അവശ്യങ്ങളറിഞ്ഞ് അവർക്ക് വേണ്ട സഹായങ്ങൾ ചെയ്തുകൊടുക്കുന്നതിനു പ്രത്യേകം ശ്രദ്ധിക്കണം. (6) പുതുതായി കൃഷിസ്ഥലങ്ങളും, കടിപാർപ്പുകളും ഏല്പിക്കുന്നതിനു രാജ്യത്തിൽ സൗകര്യമുണ്ടായിരിക്കുകയും, ഗവൺമെന്റ് അതിനു വേണ്ട പ്രോത്സാഹനം നൽകുകയും ചെയ്യണം ഇവയാകുന്നു.

വിളവുകൾ- പ്രധാനമായി ജീവവർഗ്ഗം, സസ്യവർഗ്ഗം, ധാതുവർഗ്ഗം എന്ന്

മൂന്നായി ഭാഗിക്കാം. ജീവവർഗ്ഗങ്ങളിൽ കാട്ടുമൃഗങ്ങളും, നാട്ടുമൃഗങ്ങളും, സസ്യവർഗ്ഗങ്ങളിൽ കൃഷിചെയ്യുണ്ടാക്കുന്നവയും, കാട്ടിൽ വളരുന്നവയും, ധാതുവർഗ്ഗങ്ങളിൽ ലോഹങ്ങളും, ഉപ്പ്, മണ്ണെണ്ണ, മുതലായ ധാതുവദ്രവ്യങ്ങളും അടങ്ങിയിരിക്കുന്നു. തിരുവിതാംകൂറിൽ കൃഷി ചെയ്യുണ്ടാക്കുന്ന സാധനങ്ങളെ പ്രാധാന്യം 12, 13 ഈ നമ്പർ പട്ടികകളിൽ കാണിച്ചിട്ടുണ്ട്. അതു നോക്കി പ്രധാന വിളവുകൾ ഏതൊക്കെയാണെന്നും, അവ ഏവിടെ ധാരാളം ഉണ്ടാകുന്നു എന്നും മനസ്സിലാക്കണം. തിരുവിതാംകൂറിലെ വിളവുകളിൽ മിക്കവയും എല്ലായിടത്തും അല്ലാത്തതായിട്ടുള്ളതല്ലാതെ കാണുന്നുണ്ട്. ധാരാളമായിട്ടുണ്ടാകുന്ന സ്ഥലങ്ങളിൽ മാത്രമേ അവയെ അടയാളപ്പെടുത്തിയിട്ടുള്ളൂ.

1. തെങ്ങു- തിരുവിതാംകൂറിലെ പകുതിയിലധികം ജനങ്ങളുടെയും സുഭിക്ഷതയ്ക്ക് കാരണം ഈ വൃക്ഷം തന്നെയാണ്. ഇതിൽനിന്നു കിട്ടുന്ന സാധനങ്ങളുടെ അവശ്യം വിദേശീയർക്കുള്ള കായത്തോളം തെങ്ങു കൃഷിയെപ്പോലെ അദായകരമായത് മറ്റൊന്നുംതന്നെ ഇല്ലെന്നു പറയാം. ഉണ്ണുവാനും വർഷം ധാരാളമുള്ളതും ഇളകിയ മണ്ണുള്ളതുമായ ഭൂമിയിൽ ഇത് തഴച്ചു വളരുന്നു. ഉപ്പ് ഇതിനു അനുക്യമമായ വളമാകയാൽ കായലോരങ്ങളിലും സമുദ്രതീരത്തും നല്ലവണ്ണം ഫലിക്കുന്നു. മലമ്പ്രദേശങ്ങളിൽ ഇ

No. 11.



പ്രധാന ജീവികൾ- ആന, കടുവാ, പുലി, കരടി, കാട്ടുനായ്, കടമാൻ, മാൻ, കാട്ടാട്, കാട്ടുപന്നി, മുളൻപന്നി, പലതരം കരങ്ങുകൾ, വെരുകു, മുയൽ, മലയണ്ണാൻ, പലതരം പാമ്പുകൾ, ഉടുമ്പ്, ചീങ്കണ്ണി, നീർനായ്, അനേകവിധം മത്സ്യങ്ങൾ ഇവയാകുന്നു.

ഭൂമിയിൽ മണ്ണുള്ള സ്ഥലത്തും നദീതടങ്ങളിലും ഇപ്പോൾ നല്ല തെങ്ങിൻതോട്ടങ്ങൾ ഉണ്ട്. തിരുവിതാംകൂറിലെ സമതല പ്രദേശങ്ങളിൽ കൂടുതൽ തെങ്ങുകൾ തെങ്ങുള്ള ഭാഗവും തിരുവനന്തപുരം സമീപമുള്ള വെള്ളമണൽ പ്രദേശവും കടുനാട്ടിലെ പുഴപ്പാടുകളും ഒഴിച്ചാൽ ശേഷം ഭാഗം ഒരായ ഒരു തെങ്ങിൻതോട്ടമെന്നതന്നെ പറയാം. ഇവിടെ വൈകുണ്ഠം, മുഞ്ചിര, കരിങ്കുളം, ചിറയിൻകീഴ്, അഞ്ചുതെങ്ങു് ഈ സ്ഥലങ്ങളും, കാത്തികുപ്പള്ളി, കരുനാഗപ്പള്ളി, ചേർത്തല, പറവൂർ ഈ താലൂക്കുകളും തെങ്ങുകൃഷിക്ക് വളരെ പ്രസിദ്ധപ്പെട്ടവയാണ്. തീരഭൂമിയിലോടമിപ്പെട്ടിടങ്ങളിലും ഉൾപ്രദേശങ്ങളിലും ചില സ്ഥലങ്ങളിലെ തെങ്ങു ഗുണകൂടുതലുള്ളതായി കണ്ടിരിക്കുന്നു. പാലാത്തോളം പണ്ടുപണ്ടു പ്രസിദ്ധമാണ്. ചിറകുടവു, കല്ലുപുര, തമ്പമൺ ഈ സ്ഥലങ്ങളിൽ മുന്തിനാലെ തെങ്ങിൻതോട്ടങ്ങൾ ഉണ്ട്. രാന്നി, പത്തനംതിട്ട, കോന്നി, വള്ളിക്കോട് മുതലായ മലം പ്രദേശങ്ങളിലും ഇപ്പോൾ തെങ്ങുകൃഷി ഗുണപ്രദമായി കണ്ടിരിക്കുന്നു. തെങ്ങുള്ള സ്ഥലങ്ങളിലെ നാത്രമല്ല, കന്നംപുറങ്ങളെപ്പറ്റിച്ച് മറ്റുള്ള ഭൂഭാഗങ്ങളിൽ അടയ്ക്കാമരം സമൃദ്ധിയായി ഉണ്ടാകുന്നുണ്ട്.

2. കരിമ്പന- ഈ വൃക്ഷത്തിന്റെ വളർച്ചക്ക് മഴ അധികം ആവശ്യമില്ലാത്തതിനാൽ 50 ഇഞ്ചിൽ കറവായി മഴ പെയ്യുന്നതും ഉറപ്പുള്ള മണ്ണോടുകൂടിയതുമായ തെക്കൻതിരുവിതാംകൂറിൽ ഇതു് ധാരാളമായി വളരുന്നു. തോവാള, അഗസ്തിശ്വരം, കൽക്കുളം, വിളവൻകോട്, ഈ താലൂക്കുകളിലും, നെയ്യാറ്റിൻകരയുടെ തെക്കുകിഴക്കെ ഭാഗത്തുമാണ് ഈ വൃക്ഷമുള്ളത്. കോതയാറ്റിലെ അങ്ങ തിന്നത്തോടുകൂടി അനവധി പനുകാലാകൾ ഒന്നാതരം നെൽകൃഷി പ്രദേശങ്ങളായി തീർന്നിട്ടുണ്ട്.

3. കൂട്ടപ്പന- ഈ വൃക്ഷത്തിന്റെ വളർച്ചക്ക് വഷം ധാരാളം വേണ്ടിയിരിക്കുന്നതിനാൽ 100 ഇഞ്ചിക്പ്പരം മഴ വിഴുന്ന് ഉത്തര തിരുവിതാംകൂറിൽ പലേടത്തും ഇത് കൂട്ടമായി വളരുന്നു. കോട്ടയം താലൂക്കിനു വടക്കുതടങ്ങി മീനച്ചൽ, വൈക്കത്തിനു കിഴക്കുഭാഗം, മൂവാറ്റുപുഴ, കുന്നത്തുനാട് ഈ പ്രദേശങ്ങളിൽ ധാരാളം കാണുന്നു. ഓല പുര മേയുന്നതിനും, കൂട കെട്ടുന്നതിനും ഉപയോഗിക്കുന്നതുകൂടാതെ കലയ്ക്കാനായ പനയിൽനിന്ന് നൂറ് (മാവ്) എടുത്ത് സാധുക്കൾ ഭക്ഷിക്കുന്നുമുണ്ട്. മൂന്നാലുകളുള്ള കുടുംബത്തിന് ഒരു പനയുടെ മാവ് ഏകദേശം ആറുമാസക്കാലത്തേക്കുണ്ടായിരിക്കുമെന്ന് കണ്ടിരിക്കുന്നു. കലയ്ക്കുന്നതോടുകൂടി ഈ വൃക്ഷം നശിക്കുന്നു. പുനയ്ക്കയിൽനിന്ന് അല്പം ചെറുതായ (മുഴുത്ത നെല്ലിന്റേതുപോലുള്ള) കായ് നാലു ചാക്കുവരെ ഒരു പനയിൽനിന്ന് കിട്ടും. ഇത് ശേഖരിച്ച് വിദേശങ്ങളിലേയ്ക്കും, തിരുവനന്തപുരത്തേയ്ക്കും അയക്കുന്നു. ഇതിന്റെ അകത്തെ പരിച്ഛി കൊമ്പുപോലെ ബലവും നിറവുമുള്ളതും മിനുസപ്പെടുത്താവുന്നതുമാകയാൽ ബട്ടൻസുണ്ടാക്കുന്നതിന് സാധാരണയായി ഉപയോഗിക്കുന്നു.

4. ചുണ്ടപ്പന- ഈ വൃക്ഷം തിരുവിതാംകൂറിൽ എല്ലാ ഭാഗത്തും കാണുന്നുണ്ടെങ്കിലും കൊട്ടാരക്കര, കുന്നത്തൂർ, മീനച്ചൽ, കോട്ടയം, മൂവാറ്റുപുഴ, കുന്നത്തുനാട് ഈ താലൂക്കുകളിലാണ് ഒട്ടധികമുള്ളത്. ഇതിന്റെ ഇളകില ചെത്തി കണ്ടെടുക്കുന്നു. ചുണ്ണാമ്പ് ഭേദിച്ചുകൊണ്ടു മധുരക്കുളി കുറുപ്പിപ്പറിച്ചാണ് വെള്ളച്ചുക്കര ഉണ്ടാക്കാറുള്ളത്. എഴുകോൺ ചക്കരയും പാലാ ചക്കരയും പ്രസിദ്ധമായിരുന്നു.

5. വാമരങ്ങുളിമുളയം- വന്ദരങ്ങളെ തടിക്കു മാത്രം ഉപയോഗമുള്ളവയും തടികൊണ്ടും ഫലംകൊണ്ടും ഉപയോഗമുള്ളവയും, ഇങ്ങനെ രണ്ടുതരമായി പിരിക്കാം. ഇവയിൽ തേക്ക്, വീട്ടി, കരിങ്ങാലി, ആഞ്ഞിലി, തമ്പകം, പേങ്ങ, തേമ്പാവ്, മൈല, പയിൻ, ചന്ദനം (അഞ്ചുനാട്ടിൽ മാത്രമേ ധാരാളമായി കാണുന്നുള്ളൂ) ഇവ ഒന്നാമിനത്തിലും; ചുളി, പ്ലാവ്, മാവ്, പറങ്കിമാവ്, ഇവ രണ്ടാമിനത്തിലും ഉൾപ്പെടുന്നു. നമ്മുടെ രാജ്യത്തിൽ പലതരം മുളകളുണ്ട്. സാധുക്കളുടെ ഗൃഹനിർമ്മാണത്തിന് അത്യന്തം ഉപകരിക്കുന്ന കല്ലുമുളയും, മുറം, കട്ട, വട്ടി, പരമ്പ്, ഇവ നെയ്യുണ്ടാക്കുന്നതിന് ഉപയോഗിക്കുന്ന ഈറയും (വേയും) ഇതിൽ പ്രധാനമാണ്. ഹൈന്ദവന്മാരുടെ വടക്കുള്ള അഞ്ചുനാട് മുളയ്ക്ക് പ്രസിദ്ധപ്പെട്ടതാണ്.

നാറെടുക്കുന്ന വൃക്ഷങ്ങളും ചെടികളും തിരുവിതാംകൂറിൽ എല്ലാഭാഗത്തും കാണുന്നുണ്ട്. ആനകളെക്കൊണ്ടു തടിപിടിപ്പിക്കുന്ന വക ഒരു വൃക്ഷത്തിന്റെ തൊലി ചതച്ചെടുക്കുന്നതാണ്. തിരുവനന്തപുരം മുതലായ സ്ഥലങ്ങളിൽ താമസിക്കുന്ന ചലപ്പന്മാർ ചേരനെയ്യുന്ന കണ്ണനാട് വലംപിരിയുടെ തൊലിയാണ്. തെക്കൻദിക്കിലെ ആനക്കാരാ പാശ്ചാത്യർ ഇവയെക്കൊണ്ടു വെള്ളിക്കമ്പിപോലെ വെണ്ണയും, നേർച്ചുമുള്ള നാറെടുക്കും. തൊണ്ടിനാട്, വാഴനാട് ഇവയെപ്പറ്റി ഇവിടെ വിവരിയ്ക്കണമെന്നില്ല.

കപയിനാപ്പൊടിയിട്ടെടുക്കുന്ന സിങ്കോനാവൃക്ഷം പല മലകളിലും ഇപ്പോൾ കൃഷി ചെയ്യുന്നു.

6. റബ്ബർ- സാധാരണയായി 1000 അടിക്കുമേൽ പൊക്കമുള്ള ഭാഗങ്ങളിലാണ് ഇതു കൃഷി ചെയ്യുന്നത്. ആദ്യമായി പീരുമേട്, ദേവികുളം ഈ സ്ഥലങ്ങളിൽ ആരംഭിച്ച കൃഷി ഫലപ്രദമായി കണ്ടതിനാൽ തിരുവിതാംകൂറിൽ മറ്റു മലമ്പ്രദേശങ്ങളിലും പരന്നു. ഇതിൽനിന്നു കിട്ടുന്ന റബ്ബർ മുഴുവൻ വിദേശങ്ങളിൽ ചിലയാക്കേണ്ടിയിരിക്കുന്നതുകൊണ്ട് അപരങ്ങളെ ആവശ്യാനുസരണം വിലക്ക് ഏറ്റെടുപ്പിച്ചു വരുന്നതാണ്. (വിളവ് ഒന്നാമത്തെ പടംനോക്കി റബ്ബർ കൃഷിസ്ഥലങ്ങളെ മനസ്സിലാക്കുക.)

7. കാപ്പി- തിരുവിതാംകൂറിലെ മലകളിൽ ആദ്യമായുണ്ടായത് കാപ്പിത്തോട്ടങ്ങളായിരുന്നു. തേയിലയുടെ ആവശ്യം കൂടി പനരോടുകൂടികുപ്പിക്കുവാനായി സാരമായ ഇടിവു തട്ടി. 3000 അടിവരെ പൊക്കമുള്ളതും കാറ്റിന്റെ ശബ്ദമില്ലാത്തതുമായ മലംചരവുകളിലാണ് കാപ്പിത്തോട്ടങ്ങൾ സാധാരണയായി കണ്ടുവരുന്നത്. ഇപ്പോഴും ചെങ്കോട്ടയ്ക്കു സമീപമുള്ള മലകളിലും പീരുമേട്ടിലും ദേവികുളത്തിനു വടക്കുള്ള തള്ളയാർ തടത്തിലും നല്ല കാപ്പിത്തോട്ടങ്ങൾ ഉണ്ട്.

8. തേയില- റബ്ബർ, കാപ്പി ഇവയുണ്ടാകുന്ന പ്രദേശങ്ങളിൽ തേയിലയും തഴച്ചു വളരുന്നു. തിരുവിതാംകൂറിൽ ഇപ്പോൾ തേയിലത്തോട്ടങ്ങളാണ് കൂടുതൽ ഉള്ളത്. (വിളവു 12-ാമത്തെ പടം നോക്കി തേയിലയുണ്ടാകുന്ന സ്ഥലങ്ങൾ മനസ്സിലാക്കണം.)

9. വാഴ- തിരുവിതാംകൂറിന്റെ സൗന്ദര്യപുഷ്പിയെ അകമാനം വർദ്ധിപ്പിക്കുന്ന വാഴ സാധാരണയായി ഇരുപതു അതിയിൽപരം ഇവിടെ കാണുന്നുണ്ട്. സമുദ്രതീരം തുടങ്ങി വലിയ വർച്ചത പ്രദേശങ്ങളുൾക്കൊണ്ടു വിചാരംചെയ്താൽ ഇത് കൃഷി ചെയ്യാറുണ്ട്. തെങ്ങിനെയ്തുപോലെ തന്നെ വാഴകൃഷിയും വളരെ താഴെ പാലാപ്പാലം. ആണ്ടോടൊന്നു കൃഷി ചെയ്യുന്നതിനും നൂറായമായ വില കിട്ടത്തക്കവണ്ണം കൊടുക്കുന്നതിനും വേണ്ടി ഈ തരം ഉണ്ടായിരിക്കണമെന്നുള്ളതു തോവാള മുതൽ കൽക്കുളംവരെ കിട്ടുന്ന വേയൻപാമ്പും, വിളമുത്തള

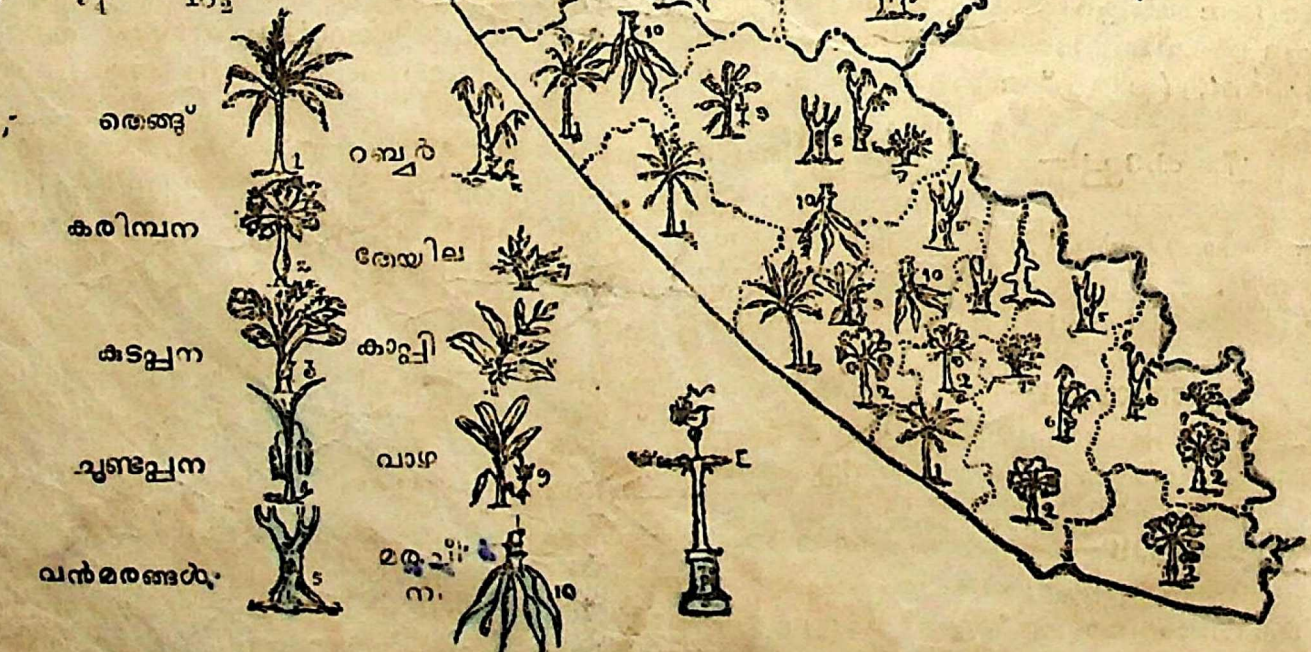
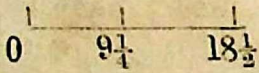
77°

10°

10°

No. 12.
 തരവിതാദകൂർ
 വിളവുകൾ.

1 ഇഞ്ചു = 18½ മൈൽ.



77°

പാ
ല
സ

വൻകോട്ട തുടങ്ങി വടക്കോട്ടു എല്ലാ താലൂക്കിലും വേണ്ടിടത്തോളമുള്ള പാലേന്തോടനും, നെയ്യാറ്റിൻകരയിലെ പടാറി, ചിങ്ങൻ ഇവയും, നെയ്യാറ്റിൻകര, തിരുവനന്തപുരം, നെടുമങ്ങാട് ഈ താലൂക്കുകളിൽ ധാരാളമുള്ള രക്കുകുളി (കപ്പപ്പശം) മലംപുവൻ (പച്ചവടൻ) വാനയേറിയ തേവൻകുളി (തേൻകുളി-മട്ടിപ്പശം) ഇവയും നെടുമങ്ങാട്ടുതാലൂക്കിലെ മൂകിലും, കൂമ്പില്ലാകണ്ണനും നെയ്യാറ്റിൻകര, കുന്നത്തൂർ, തിരുവല്ല, ചങ്ങനാശേരി, കുന്നത്തുനാട്, പറവൂർ ഈ താലൂക്കുകളിൽ ധാരാളം കിട്ടുന്ന ഏത്തനും (നേന്ത്രക്കായ്) വടക്കൻതാലൂക്കുകളിലെ പുവനും ഇവയിൽ പ്രധാനങ്ങളാകുന്നു.

10. മരച്ചീനി- 1000 അടിവരെ പൊക്കമുള്ള കുന്നിൻപുറങ്ങളിൽ സാധാരണ കൃഷിചെയ്യുവരുന്ന മരച്ചീനി (മരച്ചീനി-കപ്പ) കരകൃഷിയിലും സാധുക്കളുടെ ആഹാരത്തിലും പ്രധാന സ്ഥാനത്തെ അർഹിക്കുന്നു. തോവാള, അഗസ്തീശ്വരം, ചെങ്കോട്ട, കാത്തികപ്പള്ളി, അമ്പലപ്പുഴ, ചേൽപ്പ, ദേവികുളം ഈ ഏഴു താലൂക്കു ഒഴിച്ചു മറ്റെല്ലായിടത്തും കൃഷിചെയ്യുന്നുണ്ട്. സാധാരണയായി പന്ത്രണ്ടു തരത്തോളം കാണുന്ന ഈ സാധനം എത്രതന്നെ വർദ്ധിച്ചിട്ടും തന്നാട്ടാവശ്യം കഴിഞ്ഞു അത്രവളരെ കൂടുതലായി തീർന്നിട്ടില്ല. മരച്ചീനിയുണ്ടാകുന്ന മിക്ക സ്ഥലങ്ങളിലും ചേന, കാച്ചിൽ, ചെറുകിഴങ്ങ്, ചേമ്പ്, ചീവകിഴങ്ങ് (കൂക്കു) ചീനിക്കിഴങ്ങ് (മധുരകിഴങ്ങ്) ഇവയും ധാരാളമുണ്ടാകുന്നുണ്ട്.

(വിളവു് രണ്ടാമത്തെ പടം നോക്കുക.)

1. നെല്ല് - നീരാവി സംപൂർണ്ണമായ വായുവും കൂടുതലായ ഉഷ്ണവും ധാരാളം വർഷമുള്ള പ്രദേശങ്ങളിൽ നല്ലവണ്ണമുണ്ടാകുന്ന ഈ ധാന്യം തിരുവിതാംകൂറിലെ പർവ്വതഭൂമിയൊഴിച്ചു മറ്റെല്ലാ സ്ഥലങ്ങളിലും സാമാന്യമായി കൃഷിചെയ്യുവരുന്നു. ഇവിടത്തെ പ്രധാന കൃഷി നെല്ലാണെന്നു വരുകിലും ആ വശ്യത്തിനു് തീരെ മതിയാകാതെ അതിരുകടന്നു ഇറക്കുമതികളെപ്പറ്റി വിവരിക്കുന്ന ഭാഗംകൊണ്ടു് നിങ്ങളുടെ മനസ്സിലാക്കും. പുഞ്ചനിലങ്ങളിലും ചേരിക്കലിലും അണ്ടിൽ ഒരു പ്രാവശ്യം മാത്രമേ കൃഷി ചെയ്യാറുള്ളൂ. (രണ്ടാണ്ടിലൊരിക്കൽ കൃഷി ചെയ്യുന്ന പുഞ്ചനിലങ്ങൾ വെമ്പനാട്ടുകായൽ സമീപിച്ചു കിടക്കുന്നു.) അമ്പലപ്പുഴ, ചങ്ങനാശേരി, കോട്ടയം, വൈക്കം ഈ താലൂക്കുകളിലായിട്ടാണ് പുഞ്ചനിലങ്ങൾ അധികവും കിടക്കുന്നതു്. (ഈ ഭാഗത്തിനു പൊതുവേ കട്ടനാട് എന്നു് പേർപറഞ്ഞുവരുന്നു.) കട്ടനാട്ടു കഴിഞ്ഞാൽ പുഞ്ചനിലം കൃഷി നെയ്യാറ്റിൻകര താലൂക്കിലുള്ള വെള്ളായണിക്കായലിനു സമീപത്തു മാത്രമേ അല്പമായി നടക്കുന്നുള്ളൂ. ജലകൂടുതൽകൊണ്ടു് ഇരുപ്പുകൃഷിക്ക് സാധിക്കാത്തതും എന്നാൽ പുഞ്ചപ്പാടങ്ങളേപ്പോലെ താഴ്വയില്ലാത്തതുമായ ഒരുതരം നിലങ്ങൾ ഉണ്ടു്. അവയ്ക്കു് മുണ്ടകേടുകളോ എന്നു പേർപറഞ്ഞുവരുന്നു. കരനാഗപ്പള്ളി കാത്തികപ്പള്ളി ഈ താലൂക്കുകളിൽ ഇത്തരം നിലങ്ങൾ ധാരാളമുണ്ടു്. വിരിപ്പു കൃഷിയ്ക്കു് ഏറ്റവും പ്രധാനപ്പെട്ട സ്ഥലം നാഞ്ചിനാടാണ്. കോതയാറ്റണ തീർത്തിൽ പിന്നീടു് ജലദുർഭിക്ഷമില്ലാത്തതിനാൽ ഇരുപ്പുവും നല്ലവണ്ണം വിളയാറുണ്ടു്. നാഞ്ചിനാട്ടു കഴിഞ്ഞാൽ കരനാഗപ്പള്ളി, കാത്തികപ്പള്ളി, മാറ്റേലിക്കര ഈ താലൂക്കുകളിലും കൊട്ടാരക്കര താലൂക്കിനു തെക്കുള്ള ചടയമംഗലം, നിലമേൽ ഈ പ്രദേശങ്ങളിലും ഒന്നാംതരം വിരിപ്പുനിലങ്ങൾ ഉണ്ടു്. മൂത്തുകിടക്കുന്ന കാട്ടു വെട്ടിമുട്ടു് മേടമാസത്തിൽ വിത്തു വിതയ്ക്കുന്ന കൃഷിക്ക് ചേരിയ്ക്കൽ കൃഷി എന്നു സാധാരണ പറയുന്നു. മിക്ക മലംചരവുകളിലും ഈ കൃഷി നടത്താറുണ്ടെങ്കിലും മൂവാറ്റുപുഴ, തൊടുപുഴ ഈ ഭാഗങ്ങളിലാണ് കൂടുതലായിക്കാണുന്നതു്.

2. കുരുമുളക് - കൊടിമുളകെന്നും നല്ലമുളകെന്നും പേർപറഞ്ഞുവരുന്ന ഈ സാധനമാണു് പോർട്ടുഗീസുകാർ, ഡച്ചുകാർ, ഇംഗ്ലീഷ്കാർ തുടങ്ങിയുള്ള പല പാശ്ചാത്യ കച്ചവടക്കമ്പനിക്കാരേയും മലബാർ തീരത്തിലേയ്ക്കു് അകർഷിച്ചിട്ടുള്ളതു്. തീരഭൂമിയൊഴിച്ചു് എല്ലാ പ്രദേശങ്ങളിലും കൊടിമുളകു കൃഷി ഉണ്ടെങ്കിലും നമ്മുടെ രാജ്യത്തു് 100 ഇഞ്ചിനമേൽ വർഷവും 2000 അടിവരെ പൊക്കമുള്ള സ്ഥലങ്ങളിലാണ് സവിശേഷമായി വളരുന്നതു്. തണ്ടിന്റെ മടുത്തോടുമുണ്ടാകുന്ന ചെറുവേരുകൾ ബലമായി പതിഞ്ഞിരിക്കുന്നതടവണ്ണം സൗകര്യമുള്ള വൃക്ഷങ്ങളിലാണ് പടർന്നു പിടിക്കുന്നതു്. കാലവർഷം ധാരാളമുള്ളപ്പോൾ നല്ല കാലിൽ പിടിച്ചിരിക്കുന്ന കൊടിത്തല സ്വതഃ വളപ്പുഷ്ടിയുള്ള മണ്ണിലാണെങ്കിൽ മൂന്നാംവർഷമുതൽ കായ്ച്ചു തുടങ്ങും. കുരുമുളകിനു ഇപ്പോൾ പ്രസിദ്ധപ്പെട്ട സ്ഥലം മീനച്ചലാണ്. (മറ്റു സ്ഥലങ്ങൾ പടത്തിൽനിന്നു മനസ്സിലാക്കുക.)

3. ഇഞ്ചി - കുരുമുളകിനെപ്പോലെയോ ചിലപ്പോൾ അതിനെക്കാൾ കൂടുതലായോ വിദേശിയാകാൻ ഒഴിച്ചുകൂടാൻ പാടില്ലാത്ത ഒരു സാധനമാണു് മുക്കു്. നമ്മുടെ രാജ്യത്തു് പുരാതനകാലം മുതൽക്കു് ഒരു മഹത്വമേറിയ കൃഷിയായിട്ടാണ് ഇതിനെ സങ്കല്പിച്ചിരിക്കുന്നതു്. കരകൃഷിയിൽവെച്ചു് കൂടുതൽ പ്രയത്നം ഇഞ്ചികൃഷിക്കായിട്ടാണ് കരുതിപ്പോരുന്നതു്. ധാരാളം മഴയുള്ള ഭാഗങ്ങളിൽ ഉറച്ച (മുപ്പള്ള) കുന്നിൻപുറങ്ങളിൽ ഇതു സാധാരണ കൃഷി ചെയ്യുന്നു. മീനച്ചൽ, മൂവാറ്റുപുഴ, കുന്നത്തുനാട്, കോട്ടയം, വൈക്കം ഈ താലൂക്കുകളിലാണ് ഇഞ്ചികൃഷി അധികമായുള്ളതു്. (ഇഞ്ചികൃഷിയുള്ള സ്ഥലങ്ങളിൽ സാധാരണയായി മുത്തളം കൃഷിചെയ്യുന്നുണ്ടു്.)

4. എളുപ്പ് - പാടങ്ങളിൽ കൃഷിചെയ്യുന്ന എള്ളിന് ചിരൊളുപ്പ് എന്നും വിളകളിൽ കൃഷി ചെയ്യുന്നതിന് കാരെളുപ്പ് എന്നും സാധാരണയായി പറഞ്ഞുവരുന്നു. എള്ളിന് ജലത്തിന്റെ അവശ്യം തീരെ ഇല്ലാത്തതിനാൽ (മഴ പെയ്യ് മണ്ണിന് ഈർപ്പം കൂടുതലായിപ്പോയാൽ ഇത് പെട്ടെന്ന് അഴുകിപ്പോകുന്നു.) ധനുമാസത്തിൽ വിളവിരക്കി മീനമാസത്തിൽ പിഴുതെടുക്കുന്നു. തോവാള, അഗസ്തിശ്ചരം, കരുന്നാഗപ്പള്ളി, കാത്തികപ്പള്ളി ഈ താലൂക്കുകളിലെ നിലങ്ങളിൽ അണ്ടിൽ രണ്ടുപ്രാവശ്യം നെല്ലു കൃഷി ചെയ്യുന്നതുകൂടാതെ ഒരുതവണ എളുക്കൃഷിയും നടത്തിവരുന്നുണ്ട്.

5. കരിമ്പ് - ഉണ്ണവും വഷവും അധികമായും വെള്ളം കെട്ടി നിൽക്കാതെയും എന്നാൽ അണ്ടോടാണ്ട് എക്കൽ അടിയുന്നതിന് സൗകര്യമുള്ളതായുമിരിക്കുന്ന പ്രദേശങ്ങളിലാണ് ഈ കൃഷി ധാരാളമുള്ളത്. മാവേലിക്കരയ്ക്കു തെക്കുള്ള പ്രദേശങ്ങളിലെ ചില പാടങ്ങളിൽ അപ്പുർച്ചമായിട്ടു മാത്രമേ ഈ കൃഷി ചെയ്യാറുള്ളൂ. പ്രധാനമായി പമ്പാനദി, മണിമലയാറ്, ഇവയുടെ തീരത്തുള്ള അറൻമുള, കവിയൂർ, കല്ലുപ്പാറ, കോഴഞ്ചേരി ഈ പ്രദേശങ്ങളിലും മീനച്ചിലാറിന്റെ തീരത്ത് അരുമാന്തൂർ, പേരൂർ, പുനത്തൂർ, കിടങ്ങൂർ, പുലിയന്നൂർ ഈ സ്ഥലങ്ങളിലും പെരിയാറിന്റെ തീരത്ത് അലുവായുടെ കിഴക്കുതടങ്ങി പറവൂരിന് കിഴക്കുവരെയുള്ള പ്രദേശങ്ങളിലും നല്ല കരിമ്പിന് തോട്ടങ്ങൾ ധാരാളമുണ്ട്.

6. മാനമ്പഴം - മാവ് തിരുവിതാംകൂറിൽ എല്ലാ ഭാഗങ്ങളിലുമുണ്ടെങ്കിലും കോട്ടാർ, തൂരൻകുടി, വെള്ളായ്ണി, തിരുവനന്തപുരം, കൊല്ലം, വെങ്കോട്ട, കാത്തികപ്പള്ളിക്കു തെക്കുള്ള പ്രദേശം ഇവിടങ്ങളിൽ അതിവിശേഷമായ പലതരം മാനമ്പഴങ്ങൾ ധാരാളം കിട്ടാറുണ്ട്.

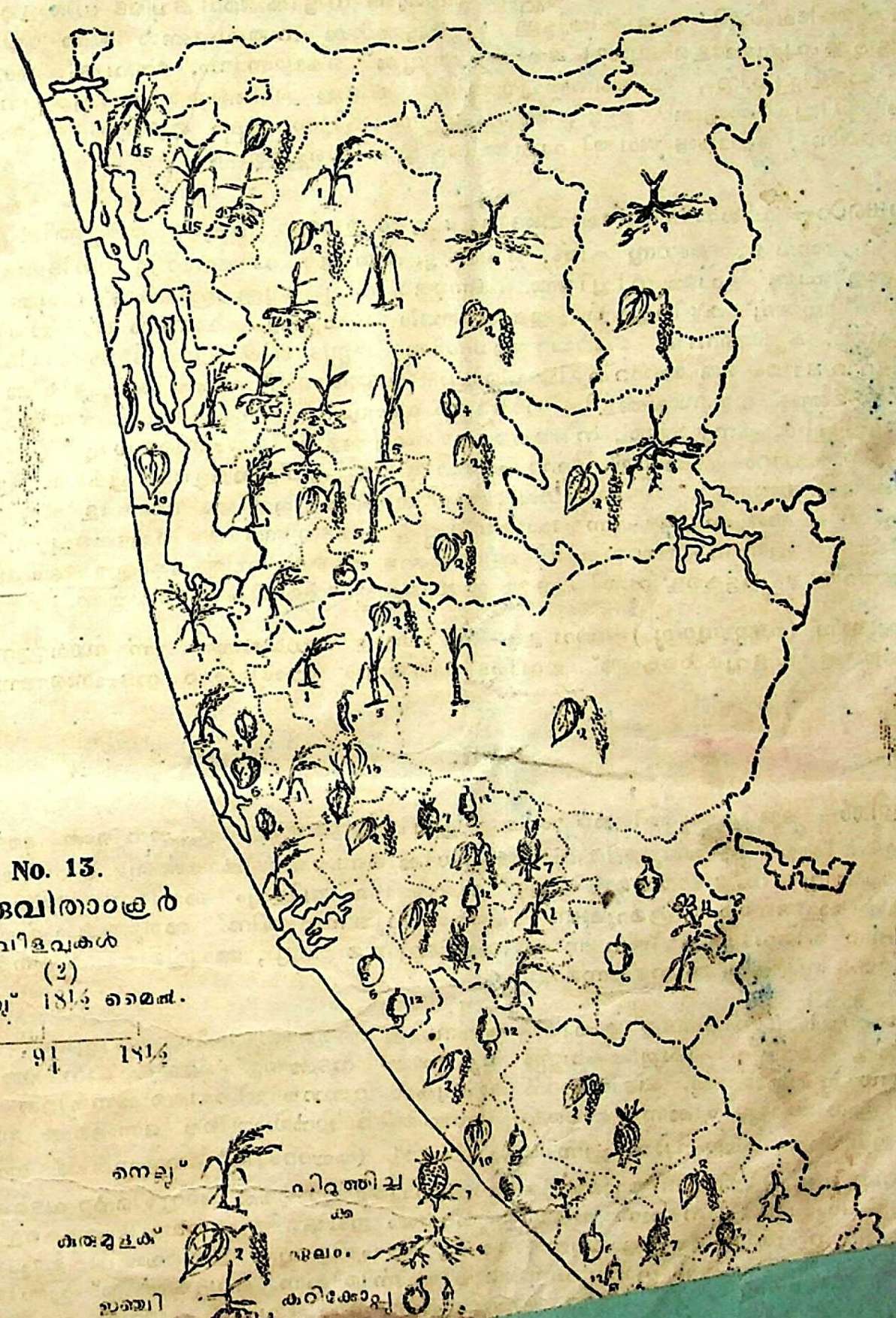
7. വിറുത്തിച്ചുക - (കടച്ചുക, കൈതച്ചുക.) ഉണ്ണവും വഷവും ധാരാളമുള്ളതും സ്വന്തം വളമുള്ള മണ്ണോടുകൂടിയതുമായ കുന്നിൻപുറങ്ങളിലും, താഴ്ന്ന പ്രദേശങ്ങളിലും വലിയ ശ്രമംകൂടാതെ ഇത് അത്ഭുതപിടിക്കുന്നു. ഒരാണ്ടിൽ നട്ടുപിടിപ്പിച്ചാൽ മാത്രം മതിയാകും. (ചില സ്ഥലങ്ങളിൽ ഇത് വേലിക്കു പകരം നട്ടുപിടിപ്പിക്കാറുണ്ട്.) തിരുവിതാംകൂറിൽ കിട്ടുന്ന വിറുത്തിച്ചുകുകളിൽവെച്ച് ഏറ്റവും നല്ലത് പത്തനംപുരം താലൂക്കിലേതാണ്. (പുന്നലൂർ) വിളവൻകോട്ട്, നെയ്യാറിൻകര, തിരുവനന്തപുരം, നെടുമംശ്ശിട്, കൊട്ടാരകര, കുന്നത്തൂർ ഈ താലൂക്കുകളിലും ഈ ധാരാളമായി കാണുന്നുണ്ട്.

8. ഏലം - നല്ലമുളകു കഴിഞ്ഞാൽ തിരുവിതാംകൂറിന്റെ മഹത്വത്തെ വർദ്ധിപ്പിക്കുന്ന ഒരു ചെടി ഏലമാണ്. 4000 അടിവരെ പൊക്കമുള്ളതും വേനലിന്റെ കാഠിന്യത്തെ കുറയ്ക്കുന്നതും വണ്ണമുള്ളതുമായ പ്രദേശങ്ങളിൽ പണ്ട് സ്വന്തം ഉണ്ടായിക്കൊണ്ടിരുന്നു. അക്കാലങ്ങളിൽ ഗവൺമെന്റ് നേരിട്ടു തന്നെയാണ് വിളവെടുത്തിരുന്നത്. ഈ അധികാരം സർക്കാരിൽനിന്ന് ഉപേക്ഷിച്ചതോടുകൂടി ധാരാളം ഏലത്തോട്ടങ്ങൾ ഉണ്ടായിത്തുടങ്ങുകയും സ്വന്തം ഉണ്ടാകുന്നതിൽനിന്ന് കൂടുതൽ ഗുണമുള്ളതായി കാണുകയും ചെയ്തു. ഇപ്പോൾ പുപ്പാറ (3500 അടി പൊക്കം) ഉടുമ്പൻചോല, വണ്ടമേട്, മ്ളാപ്പാറ, നേർച്ചമംഗലം, കാരിക്കോട് ഈ സ്ഥലങ്ങളിൽ നല്ല ഏലത്തോട്ടങ്ങൾ ഉണ്ട്.

9. ചെറു കറിക്കോപ്പുകൾ - നാഞ്ചനാട് നെല്ലിനെമ്പോലെ കറിക്കോപ്പുകൾക്കും പ്രസിദ്ധപ്പെട്ടിരിക്കുന്നു. തോവാളയിലുള്ള ചെമ്പകരാമൻ പുരയിലെ ചീരപോലും അതിവിശേഷമാണ്. അവിടെനിന്ന് ഉദ്ദേശം 50 മൈലോളം ദൂരമുള്ള തിരുവനന്തപുരംവരെ ഈ സാധനങ്ങൾ വന്നുചേരുന്നതുകൊണ്ടുതന്നെ അവയുടെ ധാരാളത്വം ഉറപ്പാക്കുന്നതാണ്. കോട്ടാർ, തിരുച്ചാറ്റ, കരിങ്കൽ ഈ ചന്തകളിൽനിന്ന് പലതരം കറിക്കോപ്പുകൾ (കത്തിരികു, പഴുതുന്നങ്ങ, വെണ്ടയ്ക്കോ, പാവയ്ക്കോ, ചീനിയമരയ്ക്കോ, പടവലങ്ങ, പച്ചമുളക്, മുരിങ്ങക്കു മുതലായവ) അനേകം സ്ഥലങ്ങളിലേക്ക് അയച്ചുകൊടുക്കുന്നു. ചെങ്കോട്ടയിൽനിന്ന് റയിൽമാർഗ്ഗമായി ധാരാളം സാധനങ്ങൾ കൊല്ലത്തു വന്നുചേരുന്നു. (ചെറുനാരങ്ങാ പ്രധാനം) കരുന്നാഗപ്പള്ളിയിലെ അതനാടും മാവേലിക്കരയിലെ തെക്കേക്കരയും ചങ്ങനാശേരി, കരപ്പാറ ഈ പ്രദേശങ്ങളും പലതരം സസ്യങ്ങളിനു പ്രസിദ്ധപ്പെട്ടിരിക്കുന്നു. (പൊതുവേ വടക്കൻ താലൂക്കുകൾ മത്തങ്ങ, തടിയൻകാ, വെള്ളരിക്ക തുടങ്ങിയുള്ളവയ്ക്കും, തെക്കൻതാലൂക്കുകൾ ചെറു കറിക്കോപ്പുകൾക്കും പ്രസിദ്ധപ്പെട്ടവയാണ്.

10. വെറില - വെറില കൃഷിക്കൊണ്ട് ഉപജീവിക്കുന്ന അനവധി കൃഷിക്കാർ തിരുവിതാംകൂറിലുണ്ട്. തെക്കൻഭാഗങ്ങളിൽ കരുപ്പുകാലുകളിലും, വടക്കൻ ഭാഗങ്ങളിൽ കയറിന്റേയും കൊടി പടയ്ക്കുന്ന. മണൽപ്രദേശമാണ് ഇതിന്റെ വളർച്ചക്ക് അനുകൂലിക്കുന്നത്. വിളവൻകോട്ട താലൂക്കിലെ മുളിറ, പൈങ്കുളം ഈ ഭാഗങ്ങളും, തിരുവനന്തപുരത്തെ ചങ്ങിപ്പുറവും, മാവേലിക്കരയിലെ വെണ്ടണിയും, കരപ്പാറ പ്രദേശവും ഇതിനു പ്രസിദ്ധപ്പെട്ടിരിക്കുന്നു.

77°



10°

10°

No. 13.

തിരുവിതാംകൂർ

വിളവുകൾ

(2)

1 മഞ്ചു 181.6 മൈൽ.

0 91 181.6

- നെല്ല് 
- കിഴങ്ങ് 
- മഞ്ഞി 
- പഴയ്ക്ക 
- പിറ്റഴി 
- പലം 
- കരിമ്പോല 

പറങ്കിയാ
ങ്ങാ.

77°

കരിമ്പന ചെങ്ങി അക്കാനി (മധുരക്കുളം) എടുക്കുന്നു. ഇതു കുറുകി വറിച്ചാണ് കരുപ്പെട്ടി (ചക്കര) ആക്കുന്നത്. കുടപ്പനയുടെ കായ് ഇപ്പോൾ തിരുവനന്തപുരത്തു കൊണ്ടുപോയി ബട്ടൻ സുണ്ടാക്കുന്ന തിരുവയോഗിക്കുന്നു ഇതിന്റെ നൂറ് (മാവ്) എടുത്ത് ശുദ്ധീകരിക്കത്തക്കവണ്ണം യാതൊരു ശ്രമവും നാളതുവരെ ഉണ്ടായിട്ടില്ല. ചുണ്ടപ്പനയിൽനിന്ന് കള്ളെടുത്തു പുളിപ്പിച്ചു ലഹരിപദാർത്ഥമായി ഉപയോഗിക്കുന്നു. ഇതിനെ മധുരക്കുളംകിയെടുക്കുന്നപക്ഷം ധാരാളം വെള്ളച്ചുരയുണ്ടാക്കുന്നതിനു സാധിക്കും. ഈ കള്ളിൽനിന്നു പഞ്ചസാരയെടുക്കാൻ കഴിയുമോയെന്നു പരിശോധന നടത്തിവന്നു. പാലാ, എഴുകോൺ ഈ സ്ഥലങ്ങൾ ഒരു കാലത്തു് ഉലട്ടിച്ചുക്കുറുപ്പു് പ്രസിദ്ധങ്ങളായിരുന്നു. ഈ പനമടലിന്റെ അടിച്ച് ഭാഗത്തു നിന്നും കിട്ടുന്ന ബലമുള്ള നാരു്, കുടകെട്ടുന്നതിനുപയോഗിക്കുന്നു. ഈ (വേഴ്) കൊണ്ട് നെടുമങ്ങാട്, കൊട്ടാരക്കര, പത്തനാപുരം, കുന്നത്തൂർ മുതലായ താലൂക്കുകളിൽ പരമ്പ്, കട്ട, വട്ടി ഇവ നെയ്യുന്നു. കരിമ്പന യോലകൊണ്ടു് തെക്കൻതാലൂക്കുകളിലും പുല്ലുകൊണ്ടു് തോവാളയിലും (പ്രധാനം തിട്ടുവില) കൈതയോലകൊണ്ടു് കാർത്തികപ്പള്ളി, കരുനാഗപ്പള്ളി, മാവേലിക്കര ഈ സ്ഥലങ്ങളിലും പായ്, വട്ടി, ഇവ നെയ്യുന്നു. (തഴവായിച്ചുള്ള മെത്തപ്പാ വളരെ വിശേഷപ്പെട്ടതാണ്; ചുരൽ-കട്ടിഴ, കസേര മുതലായ വവരിയുന്നതിനും പലതരം പാത്രങ്ങൾ നെയ്യുണ്ടാക്കുന്നതിനും ഉപയോഗിക്കുന്നു. വടല ഇങ്ങനെയോ ജോലിക്ക് പ്രസിദ്ധപ്പെട്ടതാണ്. രമ്പർമരത്തിന്റെ കറയെടുത്തു പാകപ്പെടുത്തി തട്ടക്കുകുളംകി പുകയത്തിട്ടുണ്ടാക്കി അയക്കുകമാത്രമേ ഇവിടെ ചെയ്യുന്നുള്ളൂ.

തേയില- ഈ ചെടിയിൽനിന്നു് പഠിച്ചെടുക്കുന്ന മൊട്ട്, കുരുനില, മുറിയ ഇല, ഇവ യന്ത്രമുഖേന വറുത്ത് പാകപ്പെടുത്തി ഈയപ്പെട്ടികളിലാക്കിയയക്കുന്ന ജോലി അതതു തേയിലത്തോട്ടങ്ങളിൽ തന്നെ നടത്തിവരുന്നു. തിരുവിതാംകൂറിലുള്ള പഴവർഗ്ഗങ്ങളിൽ പ്രധാനപ്പെട്ടതു് വാഴപ്പഴമാകുന്നു. ഏതു പഴവും ഉണക്കിയും, വരട്ടിയും, വളരെക്കാലം സൂക്ഷിക്കാൻ സാധിക്കും. ഓരോ ജാതി പഴവും വാറി സത്തെടുക്കുന്നതായാൽ മിടവറും, അതാതിന്റെ സ്വാദു കിട്ടുന്നതിനിടയുണ്ട്. പലതരം പഴങ്ങൾ ധാരാളം കിട്ടുന്നതിന്നു് സൗകര്യമുള്ള സ്ഥലങ്ങളിൽ ഈ തൊഴിൽ നടത്തുന്നത് ആദായകരമായിരിക്കും. (വാഴനാരു് പാകപ്പെടുത്തി പട്ടവസ്ത്രങ്ങൾ നെയ്യുന്നതിനുപയോഗിക്കാം.)

മരച്ചീനി കൃഷി ധാരാളമായി ഇവിടെ വർദ്ധിച്ചിട്ടുണ്ടെങ്കിലും ഇതിനെ ഒരു വ്യവസായ സാധനമാക്കിത്തീർക്കുന്നതിന്നു് ഇതുവരെ സാധിച്ചിട്ടില്ല. പലതരം യന്ത്രസഹായംകൂടാതെ ഇതിന്റെ മാവു് ശുദ്ധീകരിച്ചെടുത്ത് വിദേശങ്ങളിലേക്കുയച്ചു് പരിശോധന നടത്തിയുണ്ട്. ടൺകണക്കിനാവശ്യപ്പെടുന്ന വിദേശവാരികൾക്ക് യന്ത്രസഹായംകൂടാതെ മാവെടുത്തയയ്ക്കുന്നതിന്നു് സാധിക്കാത്തതുകൊണ്ടും, ഒരു യന്ത്രശാലയിൽ ഒരു വർഷം മുഴുവനും ജോലി നടത്തത്തക്കവണ്ണമുള്ള മരച്ചീനി കിട്ടുന്നതിന്നു് പ്രയാസമായിരിക്കുന്നതുകൊണ്ടും ഈ കൃഷി ഇനിയും സമൃദ്ധമായി രീതനയുവരെ ഇതുസംബന്ധിച്ചുള്ള ഒരു യന്ത്രശാലയുണ്ടാക്കുന്നതിന്നു് പ്രയാസമായിട്ടാണിരിക്കുന്നതു്. (ശുദ്ധീകരിച്ച മരച്ചീനി മാവു് അറുവാരപദാർത്ഥങ്ങൾ ഉണ്ടാക്കുന്നതിനും വസ്ത്രങ്ങൾക്ക് പരയെടുക്കുന്നതിനും ഉപയോഗിക്കുന്നു.)

കരിമ്പുകൃഷി ചെയ്യുന്ന സ്ഥലങ്ങളിലെല്ലാം യന്ത്രച്ചുക്കിലാട്ടി നീരെടുത്ത് കുറുകി ശുക്കരയുണ്ടാക്കുന്നു. കുറച്ചുകാലങ്ങൾക്കുമുമ്പ്, ഏറ്റുമാനൂരിനടുത്തുള്ള പുനത്തറയിൽ ഒരു പഞ്ചസാര വ്യവസായശാലയുണ്ടായിരുന്നു. വിദേശങ്ങളിൽനിന്നു് വിലകുറഞ്ഞ ഹീറ്റ് പഞ്ചസാര ധാരാളമായി വന്നുചേർന്നതോടുകൂടി ഇവിടത്തെ വ്യവസായം നാമാവശേഷമായിത്തീർന്നു. പരിശ്രമശീലന്മാരായ പലരുടേയും ശ്രദ്ധയെ ഇപ്പോൾ ആകർഷിച്ചിരിക്കുന്ന ഒരു സാധനമാണു് പിറുത്തിച്ചു. വാറിയോ വരട്ടിയോ വിദേശങ്ങളിലേക്കുയക്കുന്ന പക്ഷം ഏതു കമ്പോളത്തിലും ഇതിന്നു് ശരിയായ വിലകിട്ടുന്നതാണ്.

നെയ്ത്തു് - വിദേശത്തുനിന്നും വരുന്ന നൂൽ നെയ്തു് വസ്ത്രങ്ങളാക്കുന്നതിന്നു് നാൾക്കുനാൾ നെയ്തെത്തും പരിഷ്കരിച്ചുവരുന്നു; ഏകിലും നമുടെ രാജ്യത്തിലേക്കുവരുന്നതു് നൂൽമുഴുവനും ഇവിടെ തന്നെ ഉണ്ടാക്കത്തക്കവണ്ണമുള്ള യാതൊരന്ത്രശാലയും തിരുവിക്കാംകൂറിലില്ല. എന്നാൽമല്ല, അവിടെത്തുളപ്പയോഗിച്ചുള്ള യാതൊരു നെയ്ത്തും ഇവിടെ നടത്തുന്നമില്ല. (കുറച്ചുകാലത്തിനു മുൻപുവരെ കൊല്ലത്തു നൂലാപ്പീസിൽ ഈ വ്യവസായം നടന്നിരുന്നു.) അതിനാൽ നേർക്കും വെണ്മയുമുള്ള വസ്ത്രങ്ങൾ വിദേശങ്ങളിൽനിന്നു് ലക്ഷക്കണക്കിന്നു് ഇറക്കുമതി ചെയ്യുന്നു. കോട്ടാർ, ഇരണിയൽ ഈ സ്ഥലങ്ങൾ പണ്ടേ നെയ്തതിന്നു് കേൾവിപ്പെട്ടവയാണ്. ബാലരാമപുരം മറ്റുമസ്ഥലങ്ങളെ അപേക്ഷിച്ചു് നെയ്ത്തിൽ മുന്തിട്ടു നീക്കുന്നു. ഉണ്ണാവിളക്കട, അമരവില, കളത്തൂർ, പരവൂർ, കൊല്ലം, കരുനാഗപ്പള്ളി, മാവേലിക്കര, കോട്ടയം, വൈക്കം, പാറൂർ ഈ സ്ഥലങ്ങളിൽ പലതരം വസ്ത്രങ്ങൾ നെയ്യുന്നുണ്ട്. ഒരു കാലത്തു വൈക്കം മുറിയും കാഞ്ഞിരപ്പള്ളിക്കുച്ചയും പ്രസിദ്ധങ്ങളായിരുന്നു.

റേഞ്ചയെന്നു പറയുന്നതു് സ്ത്രീകളുടേയും മറ്റും ജാസ്റ്റാറിൽവെച്ചു പിടിപ്പിക്കുന്നതിന്നു് നേർത്ത നൂൽ കൊണ്ടു ഉണ്ടാക്കുന്ന വിചിത്രത്തയുമാകുന്നു. ഇതിനു തക്കവണ്ണു് സമീപമുള്ള മുളമുട്ടം കൊല്ലത്തിനു സമീപമുള്ള തങ്കച്ചേരിയും പ്രസിദ്ധപ്പെട്ടിരിക്കുന്നു.

18 66

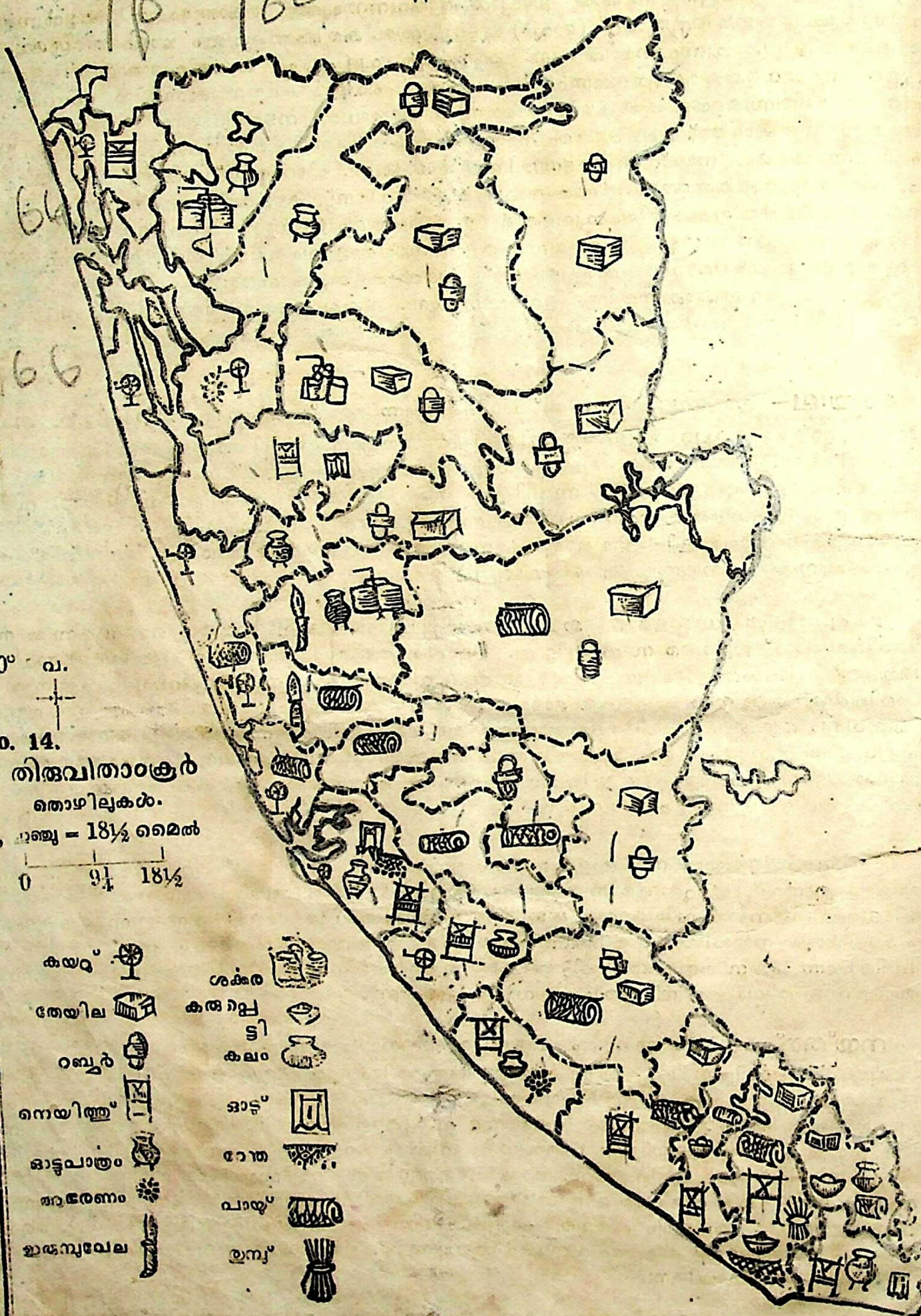
77°

66

10°
No. 14.

തിരുവാതാംകൂർ
തൊഴിലുകൾ.
1, ൧൧൧ = 18½ മൈൽ
0 9½ 18½

- | | | | |
|-----------|---|--------|---|
| കയ്യ് |  | ശക്കര |  |
| തേയില |  | കരച്ചി |  |
| റബ്ബർ |  | കലം |  |
| നെയിത്തു് |  | ഓട് |  |
| ഓട്ടുപാതം |  | റോത |  |
| ആരേണം |  | പായ് |  |
| ജന്മുവേല |  | മുന്യ് |  |



10°

77°

ഓട്ട്- തിരുവിതാംകൂറിൽ ഓട്ടുണ്ടാക്കുന്നതിനു പ്രസിദ്ധപ്പെട്ട സ്ഥലം കൊല്ലമാണ്. ചെളി, വിരക്, ഇവ കിട്ടുന്നതിനുള്ള സൗകര്യവും, ഗതാഗതമാർഗ്ഗങ്ങളുടെ ധാരാളത്വവും അവശ്യമുള്ളതോടുകൂടി, കൂലിക്കാരെ കിട്ടുന്നതിനുള്ള എളുപ്പവുമകൊണ്ട് നമ്മുടെ രാജ്യത്തെ പ്രധാന ഓട്ടുകമ്പനികളെല്ലാം ഇവിടെയാണ് സ്ഥാപിച്ചിരിക്കുന്നത്. (കൊല്ലത്തുനിന്നും റയിൽമാർഗ്ഗമായി ധാരാളം ഓട്ട് പാണ്ടിയിലേക്കു പോകുന്നു.) ഇപ്പോൾ കോട്ടയത്തും, ഇരണിയിലും ഓട്ടുണ്ടാക്കുന്നുണ്ട്.

മൺപാത്രങ്ങൾ- മിക്ക താലൂക്കുകളിലും ഈ തൊഴിൽ കൈകൊണ്ടുതന്നെ നടത്തുന്നു. (തിരുവനന്തപുരത്തു കരകൗശലശാലയിൽ യന്ത്രമുഖേന കളിമണ്ണുകൊണ്ടു പലതരം പാത്രങ്ങൾ ഉണ്ടാക്കുന്നു.) താഴെപ്പട്ടി, കോട്ടാർ, ഇരണിയൽ ഈ സ്ഥലങ്ങളിൽ ഉണ്ടാക്കുന്ന മൺപാത്രങ്ങൾ വലവും ഭംഗിയും ഏറിയവയാണ്. (തിരുവിതാംകൂറിലുള്ള ഏതു ചന്തകളിലും ഇത്തരം പാത്രങ്ങൾ ധാരാളം ചെലവാകുന്നതുകൊണ്ടുതന്നെ ഇതിന്റെ പ്രസിദ്ധിയും പ്രചാരവും ഉറപ്പാക്കുന്നതാണ്. തിരുവനന്തപുരം, ആറ്റുപുഴ, കൊല്ലം, കല്ലട, ഇരണി, ഈ സ്ഥലങ്ങളിലും നല്ല കലങ്ങൾ ഉണ്ടാക്കുന്നുണ്ട്.

ഓട്ടുപാത്രങ്ങൾ- ചെമ്പ്, പിള്ള, ഈ തകിടുകൾകൊണ്ടു പാത്രങ്ങൾ ഉണ്ടാക്കുന്നതിനും, വാഷ്ണത്തിനും, നിവൃത്തിയായ വേലക്കാർ പല സ്ഥലങ്ങളിലും ഉണ്ട്. നാഗർകോവിൽ, ഉദയംകുളങ്ങര, (നെച്ചാറ്റംകരയിൽ) തിരുവനന്തപുരം, ചെങ്കോട്ട, തിരുവല്ല, മാവേലിക്കര, (ചെല്ലത്തിൻ്റെ) ആറൻമുള, വാഴപ്പള്ളി, കോട്ടയം, (കടമംഗലം വാർപ്പുപണി) ഇടപ്പള്ളി ഈ സ്ഥലങ്ങൾ പ്രധാനപ്പെട്ടിരിക്കുന്നു. അതേ രണം ഉണ്ടാക്കുന്നതിനു തിരുവനന്തപുരവും വൈക്കവും രത്നങ്ങൾ പട്ടം തേക്കുന്നതിനു നാഗർകോവിലും, തിരുവനന്തപുരവും പ്രസിദ്ധപ്പെട്ടിരിക്കുന്നു.

ഇരമ്പ്, ഉരുക്ക് ഇവകൊണ്ടു ഓരോ നാട്ടിനും യോജിച്ച രീതിയിൽ പല സ്ഥലത്തും പലതരം കൃഷിയായുധങ്ങളുണ്ടാക്കുന്നു. ചേനാക്കത്തി, പാക്കുവെട്ടി ഇവയുണ്ടാക്കുന്നതിനു മാവേലിക്കര കീഴ്തിപ്പെട്ടതാണ്. നെച്ചാറ്റംകര, തിരുവല്ല, ചങ്ങനാശേരി ഇവിടങ്ങളിൽ നല്ല ഇരമ്പു പണിക്കാർ ഉണ്ട്.

ചെങ്ങന്നൂർ, തിരുവല്ല, ഈ താലൂക്കുകളിൽ തുകൽവേലയും, ചെങ്ങന്നൂരിൽ കരിങ്കൽപണിയും, തിരുവനന്തപുരത്തു ദന്തവേലയും നടത്തിവരുന്നു. പുനലൂരിനു സമീപം സ്ഥാപിക്കപ്പെട്ടിട്ടുള്ള കടലാസു യന്ത്രശാലയിൽ ഇപ്പോൾ മിനുസവും വെണ്മയുമുള്ള കടലാസുകൾ ഉണ്ടാക്കിത്തുടങ്ങിയിട്ടുണ്ട്. സാധാരണയായി ഒരു രാജ്യത്തിലെ വിളവുകളും തൊഴിലുകളുമാണ് ആ രാജ്യത്തിലെ കച്ചവടത്തെ നിയന്ത്രിക്കുന്നത്. തിരുവിതാംകൂറിലെ കൈത്തൊഴിലിനെ അഭിവൃദ്ധിപ്പെടുത്തുന്നതിനും സാധനങ്ങളെ സംസ്കരിക്കുന്നതിനുമായി നമ്മുടെ ഗവണ്മെന്റുതന്നെ പല ശ്രമങ്ങളും ചെയ്യുന്നുണ്ട്. ചകരി, ദന്തം ഇവകൊണ്ടുള്ള സാധനങ്ങളും, നേത്രക്കു, പിറുത്തിച്ചുക, മരച്ചീനി ഇവകൊണ്ടുള്ള ആഹാരസാധനങ്ങളും വിദേശങ്ങളിൽ ചെലവാക്കുന്നതിനു വേണ്ട പ്രയത്നം ചെയ്യവരുന്നു. ഒരു നാട്ടിലെ ജനങ്ങൾ ഗവണ്മെന്റിന്റെ ഉപദേശാനുസരണം പ്രവർത്തിച്ചുകിൽ മാത്രമേ കൈത്തൊഴിൽകൊണ്ടുള്ള ഗുണം അനുഭവിക്കുന്നതിനു സാധിക്കൂള്ളൂ.

VIII.

കച്ചവടം- വിദേശങ്ങളുമായി പരിചയപ്പെടാത്ത അതിപ്രാചീനകാലത്തു മനുഷ്യർ അവരവരുടെ നാട്ടിലുണ്ടാകുന്ന സാധനങ്ങൾകൊണ്ടുതന്നെ ഉപജീവിച്ചിരുന്നു. നാണയങ്ങൾപോലും നടപ്പിലാക്കിയിരുന്ന അക്കാലങ്ങളിൽ തങ്ങളുടെ അവശ്യത്തിലധികമുള്ളവയെ കൊടുത്ത്, തങ്ങൾക്കില്ലാത്തവയെ മാറി വാങ്ങുക പതിവായിത്തീർന്നു. ഇപ്രകാരം ഓരോ സാധനങ്ങളും അവശ്യമുള്ളവരെ അന്വേഷിച്ചുകൊണ്ടും തങ്ങൾക്കാവശ്യമുള്ളവ എവിടെയുണ്ടെന്ന് കണ്ടുപിടിക്കുകയും ചെയ്തു വൈഷമ്യമായിത്തീർന്നിരിക്കണം, ഈ വിഷമതയുടെ ഫലമായിട്ടാണ് ചന്തസ്ഥലങ്ങൾ ഉണ്ടായിത്തുടങ്ങിയത്. കാലക്രമേണ നാണയങ്ങൾ ഏല്പിട്ടതോടുകൂടി ഇത്തരം ക്രയവിക്രയങ്ങൾ മാറി സാക്ഷാൽ കച്ചവടത്തിന്റെ പ്രാരംഭദേശമായി. ഇപ്രകാരമായിരുന്നു നമ്മുടെ വ്യാപാരത്തിന്റെ ഉത്ഭവം. ഗതാഗതമാർഗ്ഗങ്ങൾ വർദ്ധിച്ചതോടുകൂടി പല സാധനങ്ങളും അയൽരാജ്യങ്ങളിൽ വ്യാപരിച്ചുതുടങ്ങി. ആദ്യഘട്ടത്തിൽ അപൂർവ്വമായിട്ടുള്ളതും ഓരോ സാധനങ്ങൾ വാങ്ങി ഉപയോഗിച്ചു നോക്കിയവർ അതിന്റെ ഗുണത്തെപ്പറ്റി മറ്റുള്ളവരോടു പറകയും തങ്ങൾക്കുതന്നെ കൂടുതലായി അത്തരം സാധനങ്ങൾ അവശ്യപ്പെടുകയും ചെയ്തിരിക്കണം. അവശ്യം കൂടുന്നതോടുകൂടിയാണല്ലോ, അന്വേഷണവും വർദ്ധിക്കുക, ഇപ്രകാരം തങ്ങളുടെ നാട്ടിലില്ലാത്തവയും കൂടിയേ കഴിയുവെന്നുള്ളവയുമായ സാധനങ്ങളെ അന്വേഷിച്ചു പരിശ്രമശീലമുള്ള ജനങ്ങൾ അവ ധാരാളമുള്ള രാജ്യങ്ങളിൽ ചെന്നുചേരുകയും, അവിടെത്തെ ജനങ്ങളുടെ അവശ്യമറിഞ്ഞ് മറ്റൊരാജ്യങ്ങളിൽനിന്ന് ആ വക സാധനങ്ങൾ കൊണ്ടുവന്ന് കച്ചവടം നടത്തുകയും ചെയ്തു. ഇങ്ങനെയാണ് വിദേശവ്യാപാരത്തിന്റെ ഉത്ഭവം. (വിദേശവ്യാപാരംകൂടാതെ നമ്മുടെ നാട്ടിലുൾപ്പെട്ടാൽ ജീവിക്കുകപോലും അസാദ്ധ്യമായിത്തീർന്നിരിക്കുന്നു എന്ന് ഇക്കഴിഞ്ഞ ജർമ്മൻയുദ്ധം നമ്മെ നല്ലവണ്ണം പഠിപ്പിച്ചുകഴിഞ്ഞു.) കാലക്രമേണ നമുക്ക് പല രാജ്യകാരെനല്ല, പല ജാതികാരുമായി കൂട്ടിമുട്ടുന്നതിനിടയാവുകയും പരിചയവും പരിജ്ഞാനവും വർദ്ധിക്കുകയും ചെയ്തതോടുകൂടി അവശ്യമോ അനാവശ്യമോ എന്നുള്ള ചിന്തകൂടാതെ അനുകരണഭ്രമംമൂലം ആഹാരംമുതൽ ആഡംബരംവരെയുള്ള സകലരിലും മോടിയും ധാടിയും വർദ്ധിച്ചു. ഇതിന്റെ ഫലമായി നമ്മുടെ സാധനങ്ങളിൽ അവയ്ക്കുമപ്പുറം വിദേശ സാധനങ്ങളിൽ

വിദേശങ്ങളുമായുള്ള വ്യാപാരം മിക്കവാറും **ആലപ്പുഴ** തുറമുഖം വഴിയാണ് നടക്കുന്നത്. **കൊല്ലം, തിരുവനന്തപുരം** (വലിയതുറ) ഇവിടെ നെല്ല്, അരി, ഉപ്പ് മുതലായവ ഇറക്കുമതി ചെയ്യുന്നു. **കുളച്ചൽ** വഴിയാണ്, തമ്പുഴ, മോണോസൈറ്റ് ഇവ കയറി അയക്കുന്നത്. കന്യാകുമാരിയ്ക്കു സമീപമുള്ള **ലീപ്പൂരപ്പുറം**, അതിനു വടക്കുള്ള **മണക്കുടിയം**, താമ്രവണ്ണിയുടെ മുഖസ്ഥലമായ **തേങ്ങാപ്പട്ടണവും**, നെയ്യാറിന്റെ മുഖത്തുള്ള **വുവാറും**, ഇതിനു വടക്കുള്ള **വിഴിഞ്ഞവും**, ചിറയിൻകീഴിന് സമീപമുള്ള **അയ്യയ്ക്കത്തുടും**, മറ്റു തുറമുഖങ്ങളാണ്. (കരുപ്പെട്ടി) ഉണക്കമത്സ്യം ഇവ ആദ്യം മൊഴി മാറ്റുമായും, വരട്ടുപാക്ക് റയിൽവഴിക്കും, തിരുനൽവേലി മുതലായ അയൽരാജ്യങ്ങളിലേക്കു പോകുന്നു.)

മേൽപ്പറഞ്ഞ തുറമുഖങ്ങൾ കൂടാതെ അനേകം കച്ചവടസ്ഥലങ്ങൾ തിരുവിതാംകൂറിലുണ്ട്. അവയിൽ **കോട്ടാരം, ചാല, കായംകുളം, മുട്ടൂർ**, (ചേൽപ്പലിൽ) **കോട്ടയം** (ഹൈദരാബിലെ സാമാനങ്ങൾ ഈ വഴിയ്ക്കാണ് ആലപ്പുഴയ്ക്കു പോകുന്നത്.) **അതിരമ്പുഴ**, (ഏറ്റുമാനൂരിന് പടിഞ്ഞാറ്, ഇവടെ തേയില ഉണക്കിപ്പൊടിച്ച് മറ്റു കച്ചവടസ്ഥലങ്ങളിലേക്കയയ്ക്കുന്നു. **വാലാ, കോതമംഗലം, അങ്കമാലി, പറവൂർ**, ഇവ പ്രധാനങ്ങളാകുന്നു.

നിശ്ചിതദിവസങ്ങളിൽ മാത്രം ജനങ്ങൾക്കു പ്രധാനമായി, ആഹാരസംബന്ധമായ പദാർത്ഥങ്ങളെ കൊടുക്കുകയും വാങ്ങിക്കുകയും ചെയ്യുന്നതിനു് സൗകര്യമുണ്ടാക്കിയുള്ള സ്ഥലത്തിനു് **ചന്ത**യെന്നു് പേർ പറഞ്ഞുവരുന്നു. ഓരോ ചന്തയിലും അതിനു ചുറ്റും അതതു കാലങ്ങളിലുണ്ടാകുന്ന സാധനങ്ങളെ സംബന്ധിച്ചാണ് കച്ചവടം നടക്കുന്നത്. നമ്മുടെ ഉപജീവനം മിക്കവാറും കൃഷിയെ ആശ്രയിച്ചിരിക്കുന്നതിനാൽ അനേകം **കാളച്ചന്തകൾ** ഇവിടെയുണ്ട്. **ഇരണിയൽ, ബാലരാമപുരം, മാമൻ, പാരിപ്പള്ളി, വെളിനല്ലൂർ, ഏരൂർ, ഓമല്ലൂർ, ഓച്ചിറ, തിരുനക്കര**, ഈ സ്ഥലങ്ങളിലെ **കാളച്ചന്തകൾ** പ്രസിദ്ധങ്ങളാണ്.

മറ്റു ചന്തകളും - അവിടെ ധാരാളംകിട്ടുന്ന സാമാനങ്ങളും - 1) ഒറക്കട 2) മയിലാടി 3) വടശേരി, കനകമൂലച്ചന്ത) 4) തിങ്കളാഴ്ച, ചെറുകുറിക്കോപ്പ്, വെയൻപഴം, കലം, കരുപ്പെട്ടി) 5) കരിങ്കൽ, ചെറുകുറിക്കോപ്പു കരിപ്പട്ടി) 6) തിരുവട്ടാർ, വാഴക്കല ചുള്ളി (അ) കള്ളി (അ) ഇഴത്തങ്ങ, കിഴങ്ങുവക കരുപ്പെട്ടി, പനംപായ്) 7) തൊടുവെട്ടി, കല കരുപ്പെട്ടി പനംപായ്) 8) കളിയിക്കുവിള, കരുപ്പെട്ടി, വട്ടി പായ് പൂളി കലം) 9) നെയ്യാറിൻകര, കല ചെറുകുറിക്കോപ്പു മരച്ചീനി) 10) അറാലിൻമുട്ട്, കല കിഴങ്ങുവട്ടം) 11) മണക്കോട്ട് ചെറുകുറിക്കോപ്പു കല കിഴങ്ങുവകകൾ) 12) തിരുമല 13) അയ്യന്നാട് 14) കാട്ടാക്കട 15) നെടുമങ്ങാട് 16) കിളിമാനൂർ, വാഴക്കല മരച്ചീനി കുട്ട വട്ടി പരമ്പ്) 17) കലയപ്പുരം, കിഴങ്ങുവട്ടം പറങ്കിയങ്ങ) 18) പുനലൂർ 19) അഞ്ചൽ നെല്ല് മരച്ചീനി) 20) ചെങ്കോട്ട് ചെറുകുറിക്കോപ്പ്) 21) ശംസ്യാങ്കോട്ട 22) പറക്കോട്ട, കിഴങ്ങുവട്ടം ധാരാളമായി കച്ചവടം ചെയ്യുന്നു. ഏത്തക്കല തുടങ്ങി വിവിധജാതി വാഴക്കലകളും ചക്ക മാങ്ങാ കോഴിമുട്ടുതുടങ്ങിയുള്ളവയും ഇവിടെ ധാരാളമായി കിട്ടുന്നു. 23) പുതിയകാവ് 24) കൊല്ലകടവ് 25) താമരക്കുളം 26) കളനട, കിഴങ്ങുവട്ടം വാഴക്കല കറിക്കോപ്പ് 27) ഓച്ചിറ, തേങ്ങ 28) ചെങ്ങന്നൂർ, കിഴങ്ങുവർഗം കായ് കറിക്കോപ്പ് 29) കോഴഞ്ചേരി 30) അയിരൂർ, കല കിഴങ്ങുവട്ടം 31) ചങ്ങനാശേരി, കരിസാമാനം കായ്) 32) തിരുനക്കര, (കരിസാമാനം) 33) തലയോലപ്പറമ്പ്, കിഴങ്ങുവട്ടം (പ്രധാനം ചേന.)

IX.

ജനങ്ങൾ - തിരുവിതാംകൂറിലെ ജനവിതരണം പല സ്ഥലങ്ങളിൽ പല വിധത്തിലായിരിക്കുന്നു എന്ന്, അടുത്ത പട്ടികകളും പടങ്ങളും നോക്കിയാൽ നിങ്ങൾക്കു് ബോധമുണ്ടാകും. കൃഷിയെ മാത്രം ഉപജീവനമാർഗ്ഗമായി കരുതിപ്പോന്നിരുന്ന പുരാതനകാലത്തു് അതിനു സൗകര്യമുള്ള സ്ഥാനങ്ങളിൽ മനുഷ്യർ കിടന്നിരുന്നു. തീരഭൂമിയിലേയും വിദേശങ്ങളിലേയും കരുനാഗപ്പള്ളി, കാത്തികുളപ്പള്ളി, ഈ രണ്ടു താലൂക്കുകളിലേയും ജനക്കൂട്ടത്തിനെപ്പറ്റി ചിന്തിച്ചാൽ ഈ സംഗതി വ്യക്തമാകും. (1) കാലക്രമേണ രാജാധികാരം പ്രബലപ്പെട്ടതോടുകൂടി കൊട്ടാരങ്ങളും കോട്ടകൊത്തളങ്ങളും അവിടെവിടെ ഉണ്ടാകുകയും ജനങ്ങൾ തങ്ങളുടെ രാജ്യത്തെ (രാജരക്ഷയെ - രാജ്യരക്ഷയെ) ഓരോ അവിടങ്ങളിൽ കൂട്ടം കൂട്ടമായി താമസമുറപ്പിക്കുകയും ചെയ്തു. പത്തനംപുഴ, തിരുവിതാംകോട്ട്, തിരുവനന്തപുരം, കൊല്ലം, മാവേലിക്കര മുതലായ സ്ഥലങ്ങൾ ഇതിനു

77°

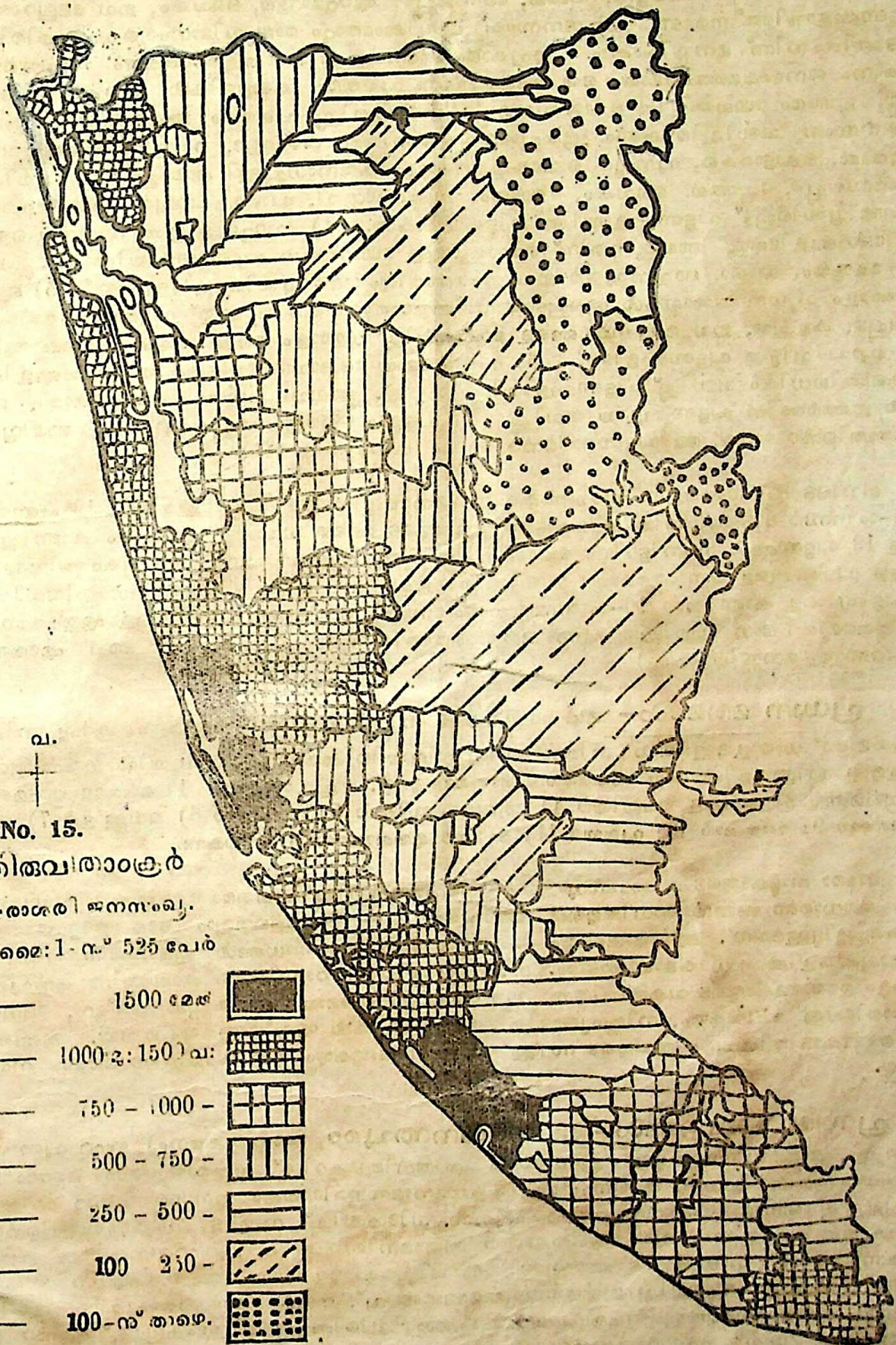
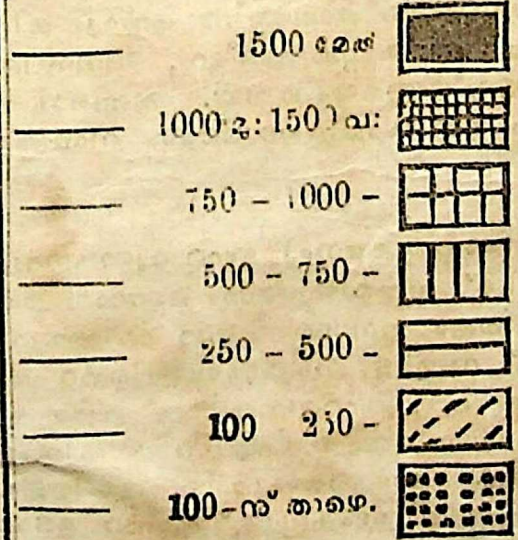
10

10°
+
വ.

No. 15.

തിരുവാതാക്കൂർ
ശരാശരി ജനസംഖ്യ.

ച: ൧൧: 1-൩. 525 വേർ



77°

ദൃഷ്ടാന്തമാണ്. 2) ക്ഷേത്രങ്ങളും, പള്ളികളും ഉണ്ടായിത്തുടങ്ങിയതോടുകൂടി അങ്ങിനെ യുള്ള സ്ഥലങ്ങൾ പൂർവ്വമെ നിന്നു് ജനങ്ങളെ ആകർഷിച്ചു് അവിടത്തെ ജനസംഖ്യയെ വർദ്ധിച്ചു തുടങ്ങി. കന്യാകുമാരി, ശ്രീമൂലം, നാഗർകോവിൽ, തിരുവട്ടാരം, വടക്കു, അമ്പലപ്പുഴ, ഏറ്റുമാനൂർ, വൈക്കം, ഇവ മേല്പറഞ്ഞ രീതിയിൽ പട്ടണങ്ങളായിത്തീർന്നു്. 3) ജനസംഖ്യ വർദ്ധിക്കുതോറും രാജ്യവിഭാഗം ചെറുതായിരിക്കുമെന്നുള്ളതു് പട്ടണത്തിൽ നിന്നു് മനസ്സിലാക്കാം. ഇപ്രകാരം അനേകം വിഭാഗങ്ങളുണ്ടാകുകയും അവയുടെ ഭരണസൗകര്യത്തിനും ജനക്ഷേമത്തിനുമായി ഒരു സ്ഥലത്തുതന്നെ പലതരം കച്ചേരികൾ ഏല്പിക്കേണ്ടിവരികയും ചെയ്തു. ഇത്തരം സ്ഥലങ്ങളിൽ ഉപജീവനമാർഗ്ഗം അന്വേഷിച്ചു് പലതരം ആളുകൾ വന്നുചെന്ന് കാലക്രമേണ ജനസംഖ്യ വർദ്ധിച്ചിരിക്കണം. ഭൂതപ്പാണ്ടി, ഇരണിയൽ, കഴിത്തൂർ, നെയ്യാറ്റിൻകര, നെടുമങ്ങാട്, അററങ്ങൽ, കൊട്ടാരക്കര, പുനലൂർ, ചെങ്കോട്ട, കൊല്ലം, കരനാഗപ്പള്ളി, അരിപ്പാട്, മാവേലിക്കര, തിരുവല്ല, അമ്പലപ്പുഴ, ചേത്തല, വൈക്കം, കോട്ടയം, ചങ്ങനാശ്ശേരി, പാലാ, പറവൂർ ഇവ മേല്പറഞ്ഞ രീതിയിൽ അഭിവൃദ്ധിപ്പെട്ടു് പട്ടണങ്ങളായി തീർന്നിട്ടുള്ളവയാകുന്നു. 4) ചുറ്റുമുള്ള കൃഷിസാധനങ്ങളെ ശേഖരിച്ചു് വിദേശങ്ങളിലേയ്ക്കു് അയയ്ക്കുന്നതിനു് സൗകര്യമുള്ള സ്ഥാനങ്ങൾ പട്ടണങ്ങളായിത്തീരും. കുളച്ചൽ, അമ്പലപ്പുഴ, കോട്ടയം, പാലാ, അച്ചൻപുതുർ ഇവ ഇത്തരത്തിലും അഭിവൃദ്ധിപ്പെട്ടിട്ടുള്ളതാണ്. 5) ഒരു നാട്ടിൽ എത്രത്തോളം വ്യവസായശാലകൾ ഏല്പിക്കുമോ അത്രത്തോളം വേഗം അതു് പട്ടണമായിത്തീരും. കൊല്ലം, അമ്പലപ്പുഴ, കുളച്ചൽ, ഇവ മറ്റു സ്ഥലങ്ങളെ അപേക്ഷിച്ചു് ധാരാളം തൊഴിൽശാലകളെക്കൊണ്ടു് അഭിവൃദ്ധിയെ പ്രാപിച്ചിട്ടുള്ള പട്ടണങ്ങളാണ്. 6) സുഖപ്രദമായ ദേശാധിപത്യോടുകൂടിയ സ്ഥലങ്ങളിൽ കുടിപാപ്പു് ക്രമത്തിലധികം വർദ്ധിച്ചു് പട്ടണങ്ങളായിത്തീരാറുണ്ട്. അലുവ, വടക്കു, കന്യാകുമാരി, മുതലായ സ്ഥലങ്ങൾ ഇത്തരത്തിൽ പട്ടണങ്ങളായി ഭവിച്ചു. (ഒരു പട്ടണം ഏതേതു വകുപ്പുകൾക്കൊണ്ടു് അഭിവൃദ്ധിപ്പെട്ടുവോ അതാതിന്റെ നേക്കു് ആ പട്ടണത്തിന്റെ പേരും കൊടുത്തിട്ടുണ്ടു്.)

ഇവിടെ പട്ടണങ്ങളെ പഠയത്തക്കവണ്ണം (മുൻസിപ്പാലിറ്റി ഏല്പിക്കുന്നതായി) 19 ഏറ്റുമാനൂർ. അവ- 16-ാം നമ്പർ പട്ടണത്തിനടിയിൽ കൊടുത്തിട്ടുള്ളവയുടെ താഴെ വരയിട്ടു് പ്രത്യേകം കാണിച്ചിട്ടുണ്ടു്. ശേഷമുള്ള 19 പട്ടണങ്ങൾ സാന്നിദ്ധ്യവും പോലീസും സംബന്ധിച്ചുള്ളവയാകുന്നു. ഒരു ലക്ഷത്തിനുമേൽ ജനസംഖ്യയുള്ള പട്ടണങ്ങളെ ഒന്നാംതരമായി ഗണിച്ചിരിക്കുന്നു. അങ്ങനെയുള്ള പട്ടണങ്ങൾ തിരുവിതാംകൂറിലില്ല- പട്ടണങ്ങളെ കാണിക്കുന്ന 16-ാം നമ്പർ പട്ടണം നോക്കി ഇവിടത്തെ പട്ടണങ്ങളെ എത്ര കണക്കനുസരിച്ചു് എത്രതരമായി ഭാഗിച്ചിരിക്കുന്നു എന്നും ഓരോ തരത്തിൽ എത്ര വീരമുണ്ടെന്നും അവ ഏതേതു താലൂക്കുകളിലാണെന്നും മനസ്സിലാക്കുക.)

പ്രധാന മതങ്ങൾ- മുൻ പട്ടികയിൽ നിന്നു് ഇവിടെ ഹിന്ദുക്കളും ക്രിസ്ത്യാനികളും മു

ഹമ്മദിയരുമാണ് ധാരാളമുള്ളതെന്ന് നിങ്ങൾക്കു മനസ്സിലായിരിക്കുമല്ലോ. സംഖ്യയിൽ ഇരുപത്തഞ്ചര ലക്ഷത്തോളമുള്ള ഹിന്ദുക്കളിൽ പല അവാന്തരവിഭാഗങ്ങളുമുണ്ടു്. പ്രധാനമായി 1) മലയാളബ്രാഹ്മണർ 2) തമിൾബ്രാഹ്മണർ 3) മലയാള ക്ഷത്രിയർ 4) അമ്പലവാസികൾ 5) നായന്മാർ 6) വെള്ളാളർ 7) ഈഴവർ 8) ചാന്നാൻമാർ 9) വാചന്മാർ 10) പുലയർ 11) പറയർ മുതലായ ജാതികാരാകുന്നു.

ഓരോ നാട്ടുകാരുടെ വിശ്വാസവും പരിഷ്കാരവുമനുസരിച്ചു് പലതരം ക്ഷേത്രങ്ങൾ ഇവിടെ ഉണ്ടായിട്ടുണ്ടു്. സാധാരണ അമ്മൻകോവിലുതൽ മഹാക്ഷേത്രങ്ങൾവരെയുള്ളതെല്ലാം ഒരേ ഉദ്ദേശത്തോടുകൂടി സ്ഥാപിക്കപ്പെട്ടിട്ടുള്ളതാണ്. ആയുർവ്വേദവും ദ്രാവിഡരുടെയും മതബോധങ്ങൾ കൂടിക്കലർന്നു് രീതി ഇന്നും തെക്കൻതാലൂക്കുകളിൽ അധികമായി കാണാം. ഗൗരി ലക്ഷ്മിഭായി രാണിയുടെ കാലത്തിനു മുൻപു് മിക്ക ക്ഷേത്രങ്ങളും ഉരരാണുക്കരുടെ വകയായിരുന്നു. റസൂലുണ്ടു് ദിവാനുമായിരുന്ന കണ്ണൂർ മണ്ടു്റോ, ദേവസ്വങ്ങളെ സർക്കാരിലേക്കു് ചേർക്കുകയും, നിത്യപൂജാദികൾക്കു് പതിവുകൾ ഏല്പിക്കുകയും ചെയ്തു. ഇങ്ങനെ ഏകദേശം രണ്ടുകോടിയിൽപരം രൂപയുടെ സ്വത്തു് സർക്കാരിലടങ്ങുകയും ദേവസ്വങ്ങളുടെ ഭരണം നന്നാക്കുകയും ചെയ്തു.

പ്രസിദ്ധ ക്ഷേത്രങ്ങൾ- 1. തിരുവനന്തപുരം, (അനന്തശയനം) ഷഹു പുരാതനവും,

അതിപുണ്യവും, ഭാരതഖണ്ഡമൊട്ടുക്കു് പ്രസിദ്ധവും, തിരുവിതാംകൂറിനു് ധർമ്മരാജ്യമെന്ന മഹാഭാരത പേരുകൂടിയുണ്ടാകുന്നതിനു് പ്രധാന കാരണവുമായ ശ്രീപത്മനാഭസ്വാമിക്ഷേത്രം ഇവിടത്തെ മറ്റു ഹിന്ദുദേവാലയങ്ങളിൽപെട്ടു് ഒന്നാമത്തെ സ്ഥാനത്തെ അർഹിക്കുന്നു. വിശേഷിച്ചു് നമ്മുടെ രാജകുടുംബത്തിന്റെ ഭരണദേവതയാകയാൽ അതാതു കാലം രാജ്യഭാരം ചെയ്യുന്ന തിരുമേനിമാരുടെ ഭക്തിചാറ്റമാനങ്ങൾക്കു് പ്രത്യേകം പാത്രമാകുന്നതുകൊണ്ടു് നാൾക്കുനാൾ അഭിവൃദ്ധി പ്രാപിച്ചുകൊണ്ടുതന്നെയിരിക്കുന്നു. ആധുനിക തിരുവിതാംകൂറിന്റെ അസ്ഥിവാർമ്മുറപ്പിച്ച മാതൃബന്ധുവർമ്മഹാരാജാവു്, തന്റെ രാജ്യത്തെ (പിടിച്ചടക്കിയതും, മേലിൽ പിടിച്ചടക്കുന്നതുമുൾപ്പെടെ) ശ്രീപത്മനാഭനു് അർപ്പിച്ചിരിക്കുന്നതായി സംകല്പിച്ചു് തന്റെ ഉടവാളിനെ തൃപ്തിയിൽപെട്ടു്, അദ്ദേഹത്തിന്റെ ദാസനെന്ന നിലയിൽ രാജ്യം ഭരിക്കുന്നതിനായി വീണ്ടും അതിനെ സ്വീകരിച്ചു. ഈ ഏല്പാട പാരമ്പര്യമായി അനുഷ്ഠിച്ചുപോരുന്നതിനാലാണു് നമ്മുടെ മഹാരാജാക്കൾക്കു് "ശ്രീപത്മനാഭോസൻ" എന്നുള്ള സ്ഥാനപ്പേരു കിട്ടുന്നതിനു് കാരണം.

ജോലി നിർവ്വഹിക്കുന്നതിനായി നാട്ടുകാരുടെ സഹായവും, രാജാക്കന്മാരുടേയും പ്രഭുക്കന്മാരുടേയും സഹായവും, മതപോഷണത്തിന് സഹായിച്ചിട്ടുണ്ടെന്നു ചരിത്രം വ്യക്തമാക്കുന്നു. ഏകദേശം 4 നൂറ്റാണ്ടിനു മുമ്പ്, പ്രാൻസിസ് സേവ്യർ ദക്ഷിണ തിരുവിതാംകൂറിൽ പ്രവർത്തിച്ചിരുന്നു. മധ്യ സൈന്യത്തെ ഓടിപ്പോയിക്കൊടുക്കി അദ്ദേഹത്തിന്റെ പ്രസിദ്ധിയും പ്രയത്നവും വർദ്ധിച്ചു. ഇക്കാലത്ത് അനേകം പള്ളികൾ ഉണ്ടായി. ക്രമേണ പോർട്ടുഗീസുകാരും ലത്തീനുകാരും സ്വന്തമായി സഹായിക്കുകയും ഈസ്റ്റിൻഡ്യക്കമ്പനി പ്രവർത്തിച്ചുവന്നതിനാലും ചെമ്പുതൊഴുപ്പി മതവും ധാരാളമായി പ്രചരിച്ചു. സിദ്ധന്മാരായിരുന്ന കണ്ണൻ മക്കളെ, കണ്ണൻ മൺട്രോ തുടങ്ങിയവരുടെ സഹായവും പ്രത്യേകം പ്രസ്താവയോഗ്യമാണ്.

ഇപ്പോൾ ഇവിടെ സുറിയാനിക്കാർ, റോമൻകത്തോലിക്കർ, സി. എം. എസ്. (ആംഗ്ലിക്കൻ) കാർ, രക്ഷാസൈന്യക്കാർ, യൂയോമതക്കാർ മുതലായ അനേകം വിഭാഗക്കാരുണ്ട്.

അഗസ്തീശ്വരം താലൂക്കിൽ, നാഗർകോവിലിലും അതിനു ചുറ്റുമുള്ള പ്രദേശങ്ങളിലും, തിരുവല്ല, ചങ്ങനാശേരി, കോട്ടയം, മീനച്ചൽ, മുവാറ്റുപുഴ ഈ താലൂക്കുകളിലും ക്രിസ്ത്യാനികൾ അധികമായുണ്ട്.

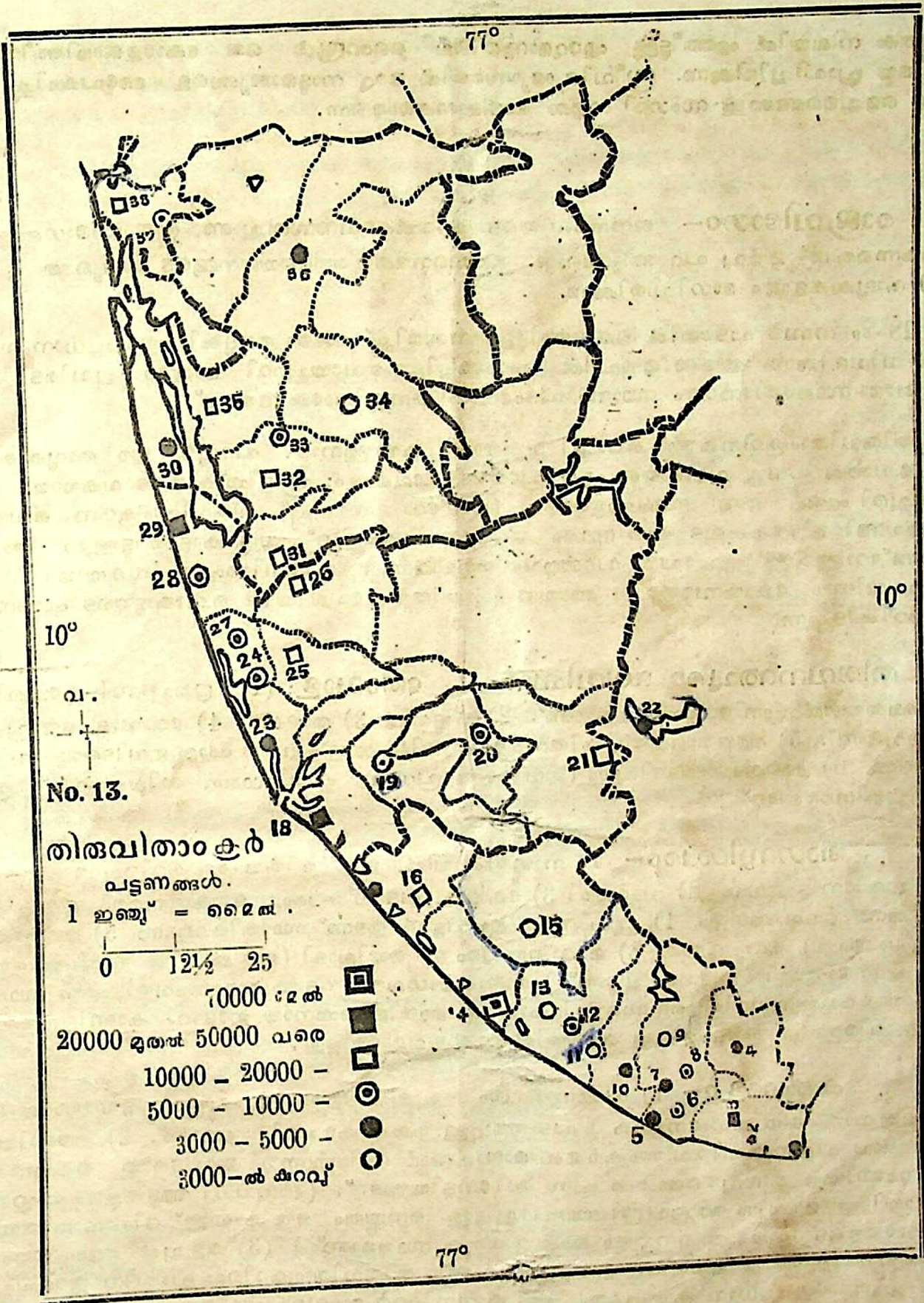
1) നാഗർകോവിലിൽ, 2) മുളമുട്ട്, 3) കളച്ചൽ; 4) ചാവക്കാട്, 5) കാഞ്ഞിരംകുളം, 6) തിരുവനന്തപുരം, 7) അഞ്ചുതൊട്ടി, 8) കൊല്ലം, 9) കോഴിക്കോട് (ചാവക്കാട് സമീപം) 10) തേവലക്കര, 11) കടമ്പനാട്, 12) തുമ്പമൺ, 13) പുതിയകാവ്, 14) പുത്തൻകാവ് (മാവേലിക്കരയിൽ) 15) നിരണം, 16) തിരുവല്ല, 17) അയിരൂർ, 18) ഇടത്പാ, 19) കാഞ്ഞിരപ്പള്ളി, 20) ചങ്ങനാശേരി, 21) പുതുപ്പള്ളി. 22) കോട്ടയം, 23) അതിരമ്പുഴ, 24) മാനാനം, 25) പാലാ, 26) കറവിലങ്ങാട്, 27) പുത്തൻകരിയ്ക്ക്, 28) കോതമംഗലം, 29) വരാപ്പുഴ മുതലായ സ്ഥലങ്ങളിൽ വലിയ പള്ളികളും, മതസംബന്ധമായ മറ്റു സ്ഥാപനങ്ങളുമുണ്ട്.

മഹമ്മദീയർ— ഏകദേശം രണ്ടായിരം വർഷത്തിന് മുൻപുതന്നെ ഈ മതം കൊല്ലം മുതലായ കച്ചവടസ്ഥലങ്ങളിൽ വ്യാപിച്ചിരുന്നു. യൂറോപ്യന്മാരുടെ ചാമ്പലുകാലത്തിനുമുമ്പ് മലബാറുമായി കച്ചവടം ചെയ്തിരുന്ന അറബികൾവഴി മഹമ്മദീയ മതം മലയാളത്തിൽ പ്രചരിച്ചിട്ടുള്ളതായി വിശ്വസിക്കുന്നു. മുളമുട്ടിന്റെ അകത്തുനിന്നും തിരുവിതാംകൂറിലും, ടിപ്പുവിന്റെ മലബാർ അകത്തു കാലത്ത് വടക്കൻ തിരുവിതാംകൂറിലും ഈ മതം പരക്കുന്നതിനടയായി. രാമവർമ്മ മഹാരാജാവ് അനേകം കച്ചവടക്കാരായ മുഹമ്മദീയരെ അന്യരാജ്യങ്ങളിൽനിന്ന് വരുത്തി അലപ്പുഴ താമസമുറപ്പിച്ചു. ഇപ്പോൾ രണ്ടുപക്ഷത്തി എഴുപതിനായിരത്തിൽപരം ജനങ്ങൾ ഈ വർത്തിച്ചുണ്ട്.

1) കളച്ചൽ, 2) തിരുവിതാംകോട്, 3) കളിയിക്കുവിള, 4) പൂവാട് 5) വിഴിഞ്ഞം, 6) തിരുവനന്തപുരം, 7) ആലംകോട് (ആറുങ്ങലിന് വടക്ക്) 8) വെമ്പായം, (നെടുമങ്ങാട് താലൂക്കിൽ) 9) കൊല്ലം, 10) കൊട്ടാരക്കര, 11) കായകുളം, 12) അലപ്പുഴ, 13) ഈരാറ്റുപേട്ട, 14) പറവൂർ ഈ സ്ഥലങ്ങളിൽ പ്രധാനമായി താമസിക്കുന്നു. മേല്പറഞ്ഞ പ്രധാന മതങ്ങൾകൂടാതെ 12600-ൽപരം ഭൂതാരാധകന്മാരും, ഏതാനും ജ്യോതിഷന്മാരും ഇവിടെത്തന്നെ താമസക്കാരാണ്.

ഭാഷ— ഇവിടെത്തന്നെ പ്രധാന ഭാഷ മലയാളമാണെന്ന് പ്രത്യേകം പറയേണ്ട ആവശ്യമില്ല. ചെങ്കോട്ടതാലൂക്കിൽ അതിരമലയ്ക്ക് കിഴക്കുഭാഗങ്ങളിലും, തോവാള, അഗസ്തീശ്വരം ഈ രണ്ടു താലൂക്കുകളിലും, കല്ലൂർ താലൂക്കിന്റെ ഏതാനും ഭാഗങ്ങളിലും തമിഴാണ് സാധാരണയായി സംസാരിക്കുന്നത്. കച്ചവടത്തിനായും മറ്റു തൊഴിലുകൾക്കായും വിദേശങ്ങളിൽനിന്ന് വന്നതാമസിക്കുന്നവർ, കൊങ്ങിണി, തെലുങ്കു, മഹാരാഷ്ട്രം, ഹിന്ദുസ്ഥാനി, മുതലായ ഭാഷകൾ സംസാരിക്കുന്നു.

വിദ്യാഭ്യാസം— വിദ്യാഭ്യാസസ്ഥാനമായ പ്രജകളെ ഭരിക്കുന്ന ഗവണ്മെന്റിനു ഭരണവിഷയത്തിൽ വളരെ സഹായങ്ങൾ ഉണ്ടാകുന്നുണ്ട്. അതിനാൽ എല്ലാ ഗവണ്മെന്റുകളും തങ്ങളുടെ പ്രജകളെ വിദ്യാഭ്യാസത്തിനായി അയയ്ക്കുന്നതിൽ ഏറ്റവും പ്രാധാന്യമുള്ളതായി കരുതിപ്പോരുന്നു. വിദ്യാഭ്യാസത്തിനായി ഉണ്ടാക്കുന്ന അനുകൂലമായ സൗകര്യങ്ങൾ നമുക്ക് അറിവുള്ളതാണല്ലോ. തിരുവിതാംകൂർ ഗവണ്മെന്റ് ഈ വിഷയത്തിൽ വളരെ ദ്രവ്യം അനുഭവിച്ചു ചെയ്യാനുണ്ട്. നമ്മുടെ രാജ്യത്ത് സാമാന്യ വിദ്യാഭ്യാസമില്ലാത്തവരായി അതും ഉണ്ടായിരിക്കരുതെന്നു കരുതിയാണ് പ്രാഥമിക വിദ്യാഭ്യാസം ധർമ്മമായി നൽകുന്നത്. ഉയർന്ന തരത്തിലായി അനേകം നാട്ടുഭാഷാ പാഠശാലകളും അനവധി ഇംഗ്ലീഷ് പള്ളികളും ഇവിടെയുണ്ട്. ഗവണ്മെന്റ് വകയായി തിരുവനന്തപുരത്ത് ആർട്ട്സ് കോളേജ് എൽ. ടി. കോളേജ്, ലാക്കോളേജ്, ഗവൺമെന്റ് കോളേജ് (സെക്കൻഡ്രി) ഇവയും, ഒരു സാമ്പൂത കോളേജും, ഒരു ആയുർവ്വേദ കോളേജുമുള്ളതുകൂടാതെ ക്രിസ്ത്യാനികളുടെ വകയായി നാഗർകോവിലിൽ, ചങ്ങനാശേരി, കോട്ടയം, അലപ്പുഴ എന്നീ സ്ഥലങ്ങളിൽ ഓരോ സെക്കൻഡ്രി കോളേജുകളുമുണ്ട്. ഈ രാജ്യത്തിലെ വിദ്യാഭ്യാസത്തിൽ മുൻനിന്നിരുന്ന പ്രവർത്തിച്ചിട്ടുള്ളതും ഇപ്പോഴും പ്രവർത്തിച്ചുകൊണ്ടിരിക്കുന്നതും ക്രിസ്ത്യാനികളാണെന്ന് അനേകം ഇന്നുമുള്ള അംഗീകൃതപാഠശാലകളുടെ സാമ്പൂ പരിശോധിച്ചാൽ നമുക്കു മനസ്സിലാകും. സംസ്കൃതം പഠിപ്പിക്കുന്നതിന് അവിടെവിടെ കുടിവക പാഠശാലകളുണ്ടെങ്കിലും ഒന്നും ഇതേവരെ ഉയർന്ന നിലയെ പ്രാപിച്ചിട്ടില്ല. ആയുർവ്വേദ ശുദ്ധകളിൽ ചങ്ങൻകുളങ്ങര, ഏറ്റുമാനൂർ ഈ രണ്ടു സ്ഥലത്തുമുള്ള പാരമ്പര്യ പ്ര



- 1) കന്യാകുമാരി 2) ശുചീന്ദ്രം 3) നാഗർകോവിൽ 4) ഭൂതപ്പാണ്ടി 5) കച്ചച്ചൽ 6) ഇരണിയൽ
 7) തിരുവിതാംകോട്ട് 8) പരമനാഭപുരം 9) തിരുവട്ടൂർ 10) കുമ്പിത്തറ 11) പാറശ്ശാല 12) നെല്ലാറ്റിൻകര
 13) ബാലരാമപുരം 14) തിരുവനന്തപുരം 15) നെടുമങ്ങാട് 16) അരമുങ്ങൽ 17) വർപ്പ 18) കൊല്ലം
 19) കൊട്ടാരക്കര 20) പുനലൂർ 21) ചെങ്കോട്ട 22) അച്ചൻപുഴ 23) കരുനാഗപ്പള്ളി 24) കായംകുളം
 25) മാവേലിക്കര 26) തിരുവല്ല 27) അരിപ്പാട് 28) അമ്പലപ്പുഴ 29) അലപ്പുഴ 30) ചേർത്തല 31) ചങ്ങനാ
 ശേരി 32) കോട്ടയം 33) ഏറ്റുമാനൂർ 34) പാലാ 35) ചെങ്കൽ 36) മുവാറ്റുപുഴ 37) അപ്പുവാ 38) പാറവൂർ

5. നെയ്യാറിൻ കര- 1) നെയ്യാറിൻ കര- 17-ാമത്തെ പട്ടണവും കച്ചേരി സ്ഥലവും, 2) പൂവാറ്റുപുഴ, 3) വിഴിഞ്ഞം- മത്സ്യം പിടിക്കുന്നതിനു പ്രസിദ്ധ തുറമുഖമായിരുന്നു. 4) ബാലരാമപുരം. 5) പാറശ്ശാല- ഇവിടെ ധാരാളം വണ്ടികളുണ്ട്. 6) വിളപ്പിൽ, 7) മാറായമുട്ടം.

6. തിരുവനന്തപുരം- I) തിരുവനന്തപുരം, ഒന്നാമത്തെ പട്ടണവും രാജധാനിയും തിരുവിതാംകൂറിന്റെ തലസ്ഥാനവുമാണ്. വലിയതുറയിൽ ഒരു കടൽപ്പാലം കെട്ടിയിരിക്കുന്നു. (തിരുവനന്തപുരം ടൗണിന്റെ പടം നോക്കി മറ്റു വിവരങ്ങൾ മനസ്സിലാക്കണം.) 2) ഉള്ളൂർ, 3) കുമ്പളം, 4) പള്ളിപ്പുറം, 5) കളത്തൂർ, 6) പാങ്ങോട്ട് - പുത്തൻപട്ടാളം കിടക്കുന്ന ലയിൻ ഇവിടെയാകുന്നു. സമീപത്തുള്ള മരുതംകുഴി എന്ന സ്ഥലത്തു കിള്ളിയാറിൽ അണകെട്ടി വെള്ളം കൊച്ചാർവഴി പത്തരീർത്തിലേക്കു കൊണ്ടുവരുന്നു.

7. നെടുമങ്ങാട്- 1) നെടുമങ്ങാട്- കച്ചേരിസ്ഥലം. ഉഴമലയ്ക്കൽ എന്ന സ്ഥലത്തിനു തെക്കുമാറി കരമനയാറിൽ ഒരു അരുവിയും (അരുവിക്കര) ക്ഷേത്രവുമുണ്ട്. ഈ അരുവിയുടെ മുകളിലായി ധാരാളം മത്സ്യങ്ങളെ സൂക്ഷിച്ചുവരുന്നു. അടുത്തുള്ള വെള്ളനാട്ടുനിന്ന് ഈയമണ്ണ് എന്ന ധാതവസാധനം വെട്ടിയെടുത്തിരുന്നു. 2) കരകുളം- ധാരാളം കൃഷിയുള്ള സ്ഥലം. 3) വാമനപുരം, 4) പച്ച, 5) പൊൻമുടി- മലസംബന്ധിച്ച സുഖവാസസ്ഥലം ഇവിടെ കൊട്ടാരവും ബംഗ്ലാവുകളും ധാരാളം തോട്ടങ്ങളുമുണ്ട്. 6) അയ്യമ്പാട് - പണ്ടു പാണ്ടിയുമായി കച്ചവടം നടന്നിരുന്നു. 7) കാട്ടാക്കട.

8. ചിറയിൻകീഴ്- 1) അറുങ്ങൽ- 12-ാമത്തെ പട്ടണവും കച്ചേരിസ്ഥലവും. (അറുങ്ങൽ മൂത്തത്തമ്പുരാന്റെ കൊട്ടാരം ഇവിടെയാണ്.) 2) ചിറയിൻകീഴ്- ധാരാളം തെങ്ങുള്ള സ്ഥലം. 3) കിളിമാനൂർ- കോയിത്തമ്പുരാക്കന്മാരുടെ വക സ്ഥലം. (ചിത്രമെഴുത്തുകോയിത്തമ്പുരാന്റെ ജന്മദേശം.) 4) മടവൂർ, 5) നാവായിക്കുളം.

കൊല്ലം ഡിവിഷൻ- കൊല്ലം, 1) കൊല്ലം ഡിവിഷന്റെയും താലൂക്കിന്റെയും തലസ്ഥാനം. (ഇതൊരു തുറമുഖമാണെന്നും ധാരാളം വ്യവസായം നടക്കുന്നു എന്നും മുൻ പറഞ്ഞിട്ടുണ്ട്. ഓട്ടങ്ങളോടുകൂടി, തടിയറക്കുക, ഏണ്ണയാടുക, വസ്ത്രം നെയ്യുക, പായുണ്ടാക്കുക, മത്സ്യം ഉണക്കുക മുതലായവയാകുന്നു പ്രധാന വ്യവസായങ്ങൾ.) അടുത്തു അയ്യമുടിക്കായൽ കിടക്കുന്നതിനാൽ ജലമാറ്റമായും റയിലുള്ളതിനാൽ കരമാറ്റമായും കച്ചവടത്തിനു വളരെ സൗകര്യമുണ്ട്. ഉത്തരതിരുവിതാംകൂർ റയിൽവേ തീരുന്ന കാലത്തു ഈ പട്ടണം തിരുവിതാംകൂറിലെ ഒരു വലിയ ജംഗ്ഷനായിത്തീരുന്നതാണ്. ഒരുകാലത്തു യൂറോപ്പുമായുള്ള കച്ചവടത്തിനു ഈ പട്ടണം പ്രസിദ്ധിനേടിയതായിരുന്നു. ഇപ്പോൾ തിരുവിതാംകൂറിലെ നാലാമത്തെ പട്ടണമായ കൊല്ലം ഇനിയും അഭിവൃദ്ധിപ്പെടുന്നതിനുള്ള പല മാറ്റങ്ങളും കണ്ടുതുടങ്ങിയിട്ടുണ്ട്. 2) കിളിമൊഴി, 3) അഭിച്ഛനല്ലൂർ, 4) ചാത്തന്നൂർ- ഇതിനു പടിഞ്ഞാറുള്ള നെടുങ്ങോലത്തു് ഒരു മിഷ്യൻ അശുപത്രിയുണ്ട്. 5) പരവൂർ.

2. കൊട്ടാരക്കര- 1) കൊട്ടാരക്കര- താലൂക്കിന്റെ പ്രധാന സ്ഥലവും ഒരു ചെറിയ പട്ടണവുമാണ്. ഇതിനുസമീപം ബ്രഹ്മമനിക്കോണം ചിത്തയ്യുടെ പ്രധാന സ്ഥലമായ തെറ്റിയോട്ട്. 2) കളക്കട, 3) വെട്ടിക്കുഴല- ക്ഷേത്രപ്രധാനം. 4) വെളിനല്ലൂർ, 5) ചടയമംഗലം.

3. പത്തനാപുരം- 1) പുനലൂർ- താലൂക്കിന്റെ തലസ്ഥാനം. ദക്ഷിണ ഇൻഡ്യയിലേക്ക് ഷോറവും പ്രസിദ്ധപ്പെട്ട ഒരു രൂക്ഷപാലം ഇവിടെയുണ്ട്. 2) പത്തനാപുരം, 3) പട്ടാഴി- ക്ഷേത്രപ്രധാനം. 4) അഞ്ചൽ, 5) ഏരൂർ- നല്ല റിസർച്ച് വനം.

4. ചെങ്കോട്ട- 1) ചെങ്കോട്ട- അതിരമലയ്ക്കു കിഴക്കുവശത്തു ചെങ്കോട്ടയിലെ കച്ചേരിസ്ഥലവും ഈ രാജ്യത്തിലെ 11-ാമത്തെ പട്ടണവുമാണ്. അയ്യങ്കാവ് വിദഗ്ദ്ധർ പണ്ടുവേണ്ട കച്ചവടം നടത്തിവരുന്നതിനാൽ ഇതൊരു പ്രധാന ചവുക്കസ്ഥലമാണ്. 2) അച്ചൻപുരൂർ- ഇതൊരു പട്ടണത്തിന്റെ നിലയിൽ എത്തിയിട്ടുണ്ട്. 3) അയിക്കുടി, 4) പുളിയറ, 5) കളത്തുപുഴ ശാസ്ത്രാക്ഷേത്രത്തിനും ധാരാളം വൃക്ഷങ്ങളുള്ള റിസർച്ചിനും പ്രസിദ്ധം. 6) മേക്കര- അച്ചൻകോവിലേക്കു ഈ വഴി പോകുന്നു. 7) അച്ചൻകോവിൽ ഗഹനമായ പർവ്വതപ്രദേശത്തിനുള്ളിൽ ശാസ്ത്രാക്ഷേത്രത്തിനു പ്രസിദ്ധം. ധനുമാസത്തിലെ മണ്ഡലപ്പുണ്യ ധാരാളം അളകൾ വന്നുചേരുന്നു. 8) അയ്യങ്കാവ്- ശാസ്ത്രാക്ഷേത്രത്തിനും റയിൽവേ തുരപ്പിനും കീർത്തിപ്പെട്ടിരിക്കുന്നു.

5. കുന്നത്തൂർ- 1) അട്ടൂർ- കച്ചേരിസ്ഥലം, 2) കുന്നത്തൂർ, 3) കൊടുമൺ, 4) നെടുമൺ, 5) പടിഞ്ഞാറെക്കല്ലട- നല്ല കൃഷിസ്ഥലം.

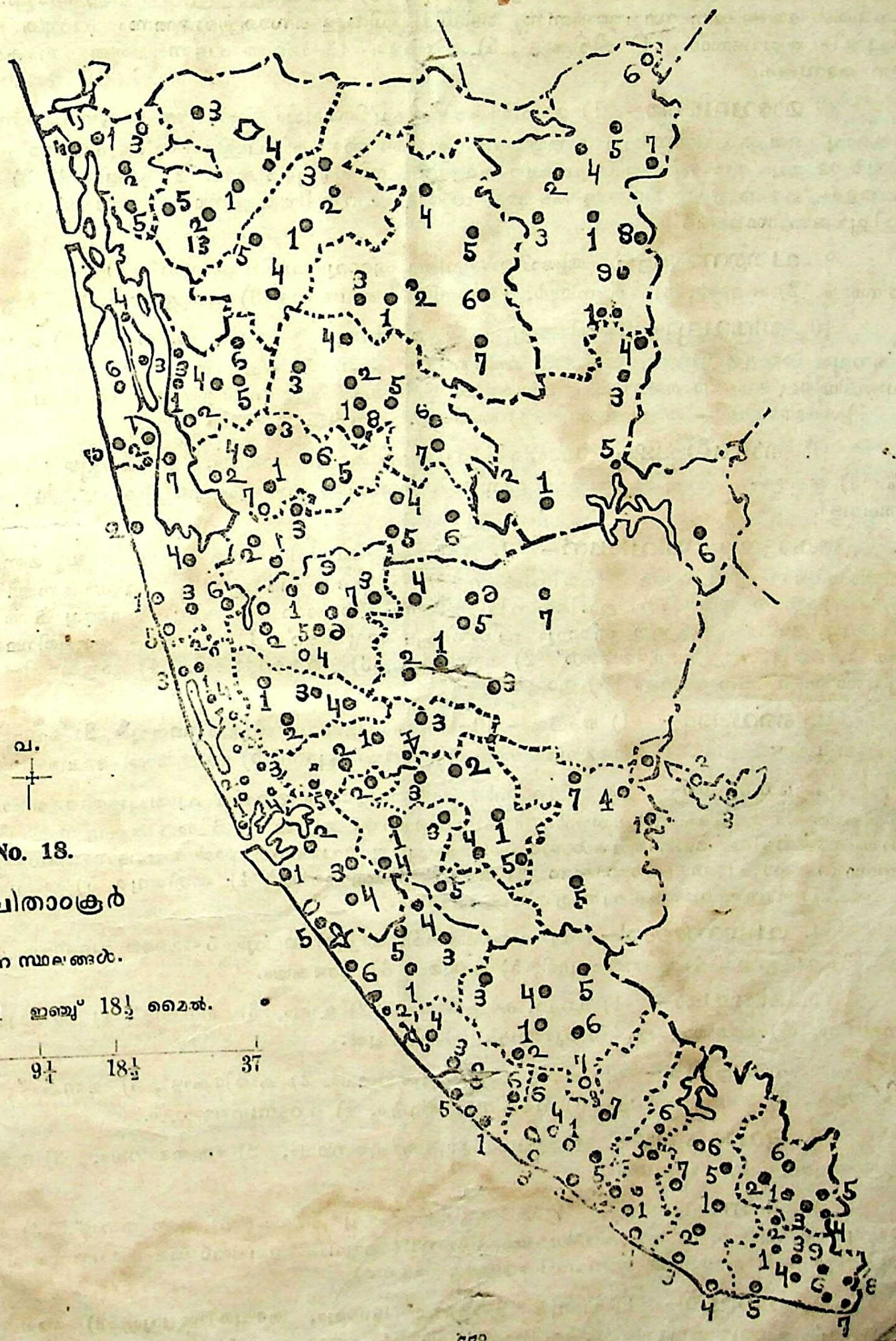
6. കരുനാഗപ്പള്ളി- 1) പടനായർകുളങ്ങര- കച്ചേരിസ്ഥലം, 2) കരുനാഗപ്പള്ളി, 3) തമ്പുരാ, 4) തേവലക്കര, 5) ഓച്ചിറ, 6) ചവറ.



കോട്ടിഹിതം - 1. ഗ്രീവജനാഭസ്വാമിക്ഷേത്രം, 2. വലിയ കൊട്ടാരം, 3. രോഹിണി കോയിക്കൽ, 4. വടക്കേ കൊട്ടാരം, 5. പൗരാണികം, 6. ഡിവിഷൻ കച്ചേരിയും, അദ്ധ്യക്ഷകച്ചേരിയും, 7. ഗ്യാസ് ഹൗസ്, 8. പത്തുതീർത്ഥം, (9) ഉത്സവമഠം.

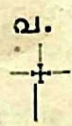
1. പോലീസ് ഹൗസ് ക്വാട്ടേഴ്സ് ആഫീസ്, 2. ജില്ലാ കോട്, 3. പുത്തൻകച്ചേരി, (നല്ലൂർ കച്ചേരി-മൈക്കോടതി) 4. ഗവണ്മെന്റ് ആശുപത്രി, 5. രാജാ സർ ടി. മാധവരായരുടെ പ്രതിമ (സ്റ്റാറ്റൂ) 6. ലാക്കുളേജ്, 7. ആർട്ടസ് കാളേജ്, 8. ഗവണ്മെന്റ് കാളേജ്, 9. ജൂനിയർ ടൗൺ ഹാൾ, 10. കന്നിമാരാ മാർഗ്ഗ്, 11. സ്കൂൾ ഓഫ് ആർട്ടസ് 12. പബ്ലിക് ലൈബ്രറി, 13. കാറ്റിബറട്ടോവ്, 14. നക്ഷത്രജ്യോത്സവ്, 15. ബ്രിഗേഡ് (നായർപട്ടാളം കിടക്കുന്ന സ്ഥലം) 16. ചീഫ് ഓഫീസിന്റെ ആഫീസ്, 17. അയ്യപ്പൻ വൈദ്യശാല, 18. ജനറൽ അശുപത്രി, 19. കമ്മ്യൂണിറ്റി ഹാൾ, (നാണയം, സ്റ്റാമ്പ് ഉപയോഗിക്കുന്ന സ്ഥലം) 20. സാനിറ്ററി കമ്മീഷണറുടെ ഓഫീസ്, 21. ചാക്കയിൽ കടവു, 22. റയിൽവെസ്റ്റേഷൻ, 23. ശംശുശ്മശാനം, 24. വലിയതൂ, (ഇവിടെയാണ് ഉല്പന്നങ്ങളെക്കുറിച്ചു) 25. കല്ലുപണി, 26. അമ്പലമുക്ക്, 27. മണകോട്ടുചന്ത, 28. കൊട്ടാരംവക ലായം, 29. ടൗൺ മജിസ്ട്രേട്ടുകോട്, 30. സെൻട്രൽ ജയിൽ, 31. പബ്ലിക് ഇൻസ്റ്റിറ്റ്യൂഷൻ ഡയറക്ടറുടെ ഓഫീസ്, (മിമ്പിൻ ലാഡ്ജ്) 32. ബ്രിട്ടീഷ് പട്ടണത്തിന്റെ കോർട്ട്, 33. ട്രാവേഴ്സ് ഓഫീസ്, 34. ഡിവിഷൻ, (പൊളിറ്റിക്കൽ ഓഫീസിന്റെ അടുത്തു) 35. ട്രെയിനിംഗ് കാളേജ് 36. ഡിവിഷൻ ഓഫീസിന്റെ അടുത്തു, 37. കേബിൾ ഓഫീസ്, (ദിവാൻ) 38. സെൻട്രൽ ഓഫീസ്, 39. ഫാസ്റ്റ് ഓഫീസ്, 40. ഗസ്റ്റ് ഹൗസ്, (അതിഥിമന്ദിരം) 41. ഗ്രീക്കുശ്മശാനം, 42. ഗ്രീക്കുവിലാസം ഇംഗ്ലീഷ് ഹൈസ്കൂൾ, 43. സൗകൃതകോളേജ്.

77°



10°

10°

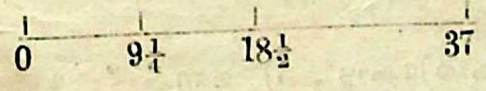


No. 18.

തിരുവിതാംകൂർ

പ്രധാന സ്ഥലങ്ങൾ.

1 ഇഞ്ച് 18½ മൈൽ.



77°

7. കാത്തികപ്പള്ളി- തിരുവിതാംകൂറിലെ ഏറ്റവും ചെറിയ താലൂക്ക്. 1) അരിപ്പാട് താലൂക്കിന്റെ തലസ്ഥാനവും 16-ാമത്തെ പട്ടണവുമാണ്. 2) വീയപുരം- പ്രധാന തടിയിപ്പോ. (ഏതെല്ലാം നദികൾ യോജിക്കുന്ന സ്ഥലത്താണെന്നും തടിയിപ്പോവിനുള്ള സൗകര്യമെന്തെന്നും പറയുക.) 3) കാത്തികപ്പള്ളി- കച്ചവടസ്ഥലം, 4) കീരിക്കാട്, 5) കായങ്കുളം- 13-ാമത്തെ പട്ടണം. തിരുവിതാംകൂറിലെ ഒരു പ്രധാന കമ്പോളം.

8. മാവേലിക്കര- 1) മാവേലിക്കര- കച്ചേരിസ്ഥലവും 7-ാമത്തെ പട്ടണവും, സമീപമുള്ള പുതിയകാവ് ഒരു കച്ചവടസ്ഥലവും ചന്തയുമാണ്. ഇവിടെ അനേകം പള്ളികളുണ്ട്. പടിഞ്ഞാറു മാറിയുള്ള കണ്ടിയൂർ ഏറ്റവും പുരാതനമായ ശിവക്ഷേത്രംകൊണ്ട് പ്രസിദ്ധപ്പെട്ടിരിക്കുന്നു. 2) പള്ളിക്കൽ, 3) നൂറനാട്, 4) പാതളം- ഇതിനു കിഴക്കുമാറിയുള്ള കടയ്ക്കാട് ധാരാളം മഹമ്മദീയരുള്ള സ്ഥലം. തുമ്പമൺ അഭിവൃദ്ധിയെ പ്രാപിച്ചുവരുന്ന സ്ഥലമാണ്.

9. പത്തനംതിട്ട- തിരുവിതാംകൂറിലെ ഏറ്റവും വലിയ താലൂക്ക്. 1) പത്തനംതിട്ട- കച്ചേരിസ്ഥലം. 2) ഓമല്ലൂർ, 3) കോനിയൂർ, 4) റാന്നി, 5) ചെരുന്നാട് 6) വടശ്ശേരികര, 7) നിലയ്ക്കൽ.

10 തിരുവല്ല- 1) തിരുവല്ല- കച്ചേരിസ്ഥലവും 8-ാമത്തെ പട്ടണവും. 2) മാനാറ- തെക്കും നെല്ലും ധാരാളമുണ്ടാകുന്ന സ്ഥലം. 3) നിരണം, 4) ആലാ, 5) ചെങ്ങന്നൂർ, 6) ആറൻമുള- അടുത്തു പമ്പാ നദിയിലെ മാലക്കര നെട്ടായം- വള്ളംകളിക്കു പ്രസിദ്ധം. ഇതു നദീതീരത്തു ഒരു സുഖവാസസ്ഥലമാണ്. 7) കോഴഞ്ചേരി- കച്ചവടസ്ഥലം. 8) അയിരൂർ, കല്ലുപ്പാറ.

11. അമ്പലപ്പുഴ- 15-ാമത്തെ പട്ടണവും കച്ചേരിസ്ഥലവും, 2) ആലപ്പുഴ 3-ാമത്തെ പട്ടണം. 3) തകഴി- ശാസ്ത്രക്ഷേത്രങ്ങൾ പ്രസിദ്ധം. സമീപത്തു ധാരാളം പുണ്യപ്പാടമുണ്ട്. 4) പുളിങ്കുന്ന്, 5) തലവടി.

കോട്ടയം ഡിവിഷൻ- 1. ചേർത്തല- കായലിനും സമുദ്രത്തിനും മദ്ധ്യേ മണൽകൊണ്ടു നിറഞ്ഞിരിക്കുന്ന പ്രദേശമാണ്. അതിനാൽ ഗതാഗതമാർഗ്ഗങ്ങൾ പരിഷ്കരിച്ചു റോഡാക്കുന്നതിനോ ധാരാളം ബോട്ടുകൾ പെട്ടുന്നതിനോ ഇവിടെ നിവർത്തിയില്ലാതിരിക്കുന്ന ഏകിലും തെങ്ങുവൃക്ഷത്തിന്റെ സമൃദ്ധികൊണ്ടു മുതലൈപ്പിൽ ഇതു ഏറ്റവും പ്രധാനപ്പെട്ട താലൂക്കാണ്. 1) ചേർത്തല- കച്ചേരിസ്ഥലം. ഇവിടെത്തെ ഭഗവതിക്ഷേത്രം പ്രസിദ്ധമാണ്. 2) തണ്ണീർമുക്കം, 3) തൈക്കാട്ടുരേരി, 4) അരക്കുറാടി- പ്രധാന ചവുക്കുസ്ഥലം, 5) മാരാരിക്കുളം, 6) തുറവൂർ.

2. വൈക്കം- 1) വൈക്കം- 10-ാമത്തെ പട്ടണവും കച്ചേരിസ്ഥലവും. 2) ചെമ്മൂർ- ധാരാളം പുണ്യപ്പാടങ്ങൾ ഉണ്ട്. 3) കച്ചശേഖരമംഗലം, 4) തലയോലപ്പാമ്പ്, 5) കടുത്തുരുത്തി-ക്ഷേത്രം 6) മുളക്കുളം.

3. കോട്ടയം- ഈ താലൂക്കിന്റെ പടിഞ്ഞാറുഭാഗം മുഴുവൻ പുണ്യപ്പാടങ്ങളെക്കൊണ്ട് നിറഞ്ഞിരിക്കുന്നു. 1) കോട്ടയം, ഡിവിഷന്റെയും താലൂക്കിന്റെയും തലസ്ഥാനം 6-ാമത്തെ പട്ടണം, പീരുമേട് 5-ാമത്തെ പട്ടണം ഈ പട്ടണം അർഹിക്കുന്നു. 2) കച്ചേരി 3) ഏറ്റുമാനൂർ 4) അതിരമ്പുഴ 5) പാമ്പാടി 6) വിജയപുരം, 7) പള്ളം, ധാരാളം പുണ്യകൃഷിയുള്ള പ്രദേശം.

4. ചങ്ങനാശേരി- 1) ചങ്ങനാശേരി, കച്ചേരിസ്ഥലവും 5-ാമത്തെ പട്ടണവും, 2) വാഴപ്പള്ളി, 3) പുഴപ്പള്ളി, 4) കാഞ്ഞിരപ്പള്ളി, 5) മണിമല, 6) മുണ്ടക്കയം.

5. മീനച്ചൽ- 1) പാലാ, കച്ചേരിസ്ഥലം, 2) ചാലം, 3) ഇലക്കാട്, 4) രാമപുരം, 5) ഭരണങ്ങാനം, 6) ഞരാനൂർപട്ട, 7) പുത്താട്, 8) മീനച്ചൽ.

6. തൊടുപുഴ- 1) തൊടുപുഴ, കച്ചേരിസ്ഥലം. 2) കാരിക്കോട്, 3) മണക്കാട്, 4) നേരിയമംഗലം, 5) മഹാളിത്താവളം, 6) നരകമ്പാറത്താവളം, 7) നെടുമ്പാറത്താവളം.

7. മൂവാറ്റുപുഴ- 1) മൂവാറ്റുപുഴ, കച്ചേരിസ്ഥലം, 2) കോതമംഗലം, 3) തൃക്കാരിയൂർ, 4) കൂത്താട്ടുകുളം, 5) രാമമംഗലം.

8. കുന്നത്തുനാട്- 1) ചെരമ്പാവൂർ, കച്ചേരിസ്ഥലം. 2) കുന്നത്തുനാട്, 3) കോതകുളം, 4) അരമന്നൂർ, 5) തൃക്കാക്കര- ക്ഷേത്രപ്രധാനം. (ആലുവാ- സുഖവാസസ്ഥലം. ചേനൽക്കാലത്തു ഇവിടെ കളിച്ചതാമസിക്കുന്നതിനു് അനവധി ആളുകൾ കൂടുന്നു.)

9. പറവൂർ- 1) പറവൂർ- 9-ാമത്തെ പട്ടണവും, കച്ചേരിസ്ഥലവും. 2) ആലങ്ങാട്, 3) ചാറക്കുടവ്- പറവൂർ തമ്പുരാക്കന്മാരുടെ താമസസ്ഥലം. 4) വടക്കേക്കര, 5) ഇടപ്പള്ളി.

ദേവികളും ഡിവിഷൻ- 1. വീരമേട്, 1) വീരമേട് കച്ചേരിസ്ഥലവും സുഖവാസ സ്ഥലവും, 2) വെരുവത്താനം, 3) വണ്ടമേട്, 4) രാമക്കൽ, 5) കുമിളി, മധുരജില്ലയിലേക്ക് ഈ വഴി, റോഡ് പോകുന്നു. ചവുക്കസ്ഥലം, 6) മ്ളാപ്പാറ.

2. ദേവികളും- 1) ദേവികളും കച്ചേരിസ്ഥലം, ഇവിടെ ധാരാളം ഫാക്ടറികളുണ്ട്. 2) മൂന്നൂറ്റ് ഇവിടെ യൂറോപ്യൻ ഷാപ്പുണ്ട്. ഇവിടെനിന്ന് തേയില, റബ്ബർ, കാപ്പി ഇവ കയറ്റി നയക്കുന്നു. 3) പള്ളിവാശൽ, ഇവിടെത്തെ അരുവിയിൽനിന്ന് കിട്ടുന്ന ഇലക്ട്രിസിറ്റിയിലേക്ക് കണ്ണൻദേവൻ കമ്പനിക്ക് പല ജോലിയും നടത്തുന്നു. 4) തലയാറ്, 5) നാച്ചിപ്പയൽ, 6) മറയൂർ, ചവുക്കസ്ഥലം, 7) ഏലപ്പട്ടി, മൂന്നൂറിൽനിന്നുള്ള ലൈറ്റ് റയിൽവെ ഇവിടെ വന്നുവന്നിരിക്കുന്നു. (ഈ റയിൽവെ തോട്ടക്കാരടെ വകയാണ്.) 8) ബോഡിനായ്ക്കുറുർ, ചവുക്കസ്ഥലം, 9) പുപ്പാറ, 10) ഉടുമ്പൻചോല.

പേരുകൾ.

നമുക്കറിവുള്ള സകലതിനും പേരുകളുണ്ട്. പേരില്ലാത്ത ഒന്നിനെപ്പറ്റി ധരിക്കുകയെന്നുള്ളത് മനുഷ്യബുദ്ധിക്ക് ശക്യമല്ല. അനേകമെണ്ണത്തിൽനിന്ന് ഒന്നിനെ തിരിച്ചറിയുന്നതും പേരുകൊണ്ടുതന്നെയാണ്. ഇക്കാരണത്താൽ വിസ്താരമേറിയ ഭൂതലത്തിൽ ഒരംശം തിരിച്ചറിയേണ്ടതിന് പ്രത്യേകമായ ഒരു പേരു അതിനുണ്ടായിരിക്കണമെന്നുവേണം. ഒരു പേരുതന്നെ ഒന്നിലധികം സ്ഥലങ്ങൾക്കുണ്ടായിരുന്നാൽ പല കുഴപ്പത്തിനും ഇടയായിത്തീരുന്നു. അമരക്കുളം, കുന്നത്തൂർ, പുതുപള്ളി, പള്ളിക്കൽ, മണക്കാട്, മുട്ടം, തുടങ്ങിയുള്ള സ്ഥലങ്ങളിലേയ്ക്ക് എഴുത്തയക്കുന്നവർ നിശ്ചിത സ്ഥലത്തുതന്നെ കത്തു കിട്ടുവാൻവേണ്ടി എന്തു ലക്ഷ്യംകൂടി എഴുതിച്ചേക്കാറുണ്ടെന്ന് അന്വേഷിക്കണം. കുലശേഖരമംഗലത്തേക്കുള്ള എഴുത്തിന്റെ പുറത്തു്, കുലശേഖരപുരമെന്നോ, കുലശേഖരമെന്നോ എഴുതിയാൽ ഉദ്ദിഷ്ട സ്ഥലത്തു് അതു് ചെന്നുചേരുകയില്ല. ഇത്രയും പറഞ്ഞതിൽനിന്ന് പേരിന്റെ ആവശ്യവും അതിന്റെ പ്രാധാന്യവും നിങ്ങൾക്കു മനസ്സിലായിരിക്കും. ഇനി ഈ പേരുകളുടെ ഉരുവത്തെപ്പറ്റിയാണ് അല്പം ചിന്തിക്കാനുള്ളത്. കാര്യകാരണങ്ങൾകൊണ്ടു മറ്റേതെ ഒരു സ്ഥലത്തിന് ഒരു പേരുണ്ടാകുമല്ലോ? എന്നുള്ള ചോദ്യം തൽക്കാലം വിസ്മരിച്ചുകൊണ്ട് അഗ്രിക്കാണുന്ന പേരുകൾ എങ്ങിനെയാണുണ്ടായതായിരിക്കാമെന്ന് പരിശോധിക്കുക!

1. എ) മലയാറൂർ, മലയിൻകീഴ്, കാട്ടൂർ, നെടുങ്കുന്നം, മലമേട്, ഖി) കുന്നത്തൂർ, കുന്നത്തുനാട്, പൊൻകുന്നം, നെടുങ്കുന്നം, കുന്നുകുഴി, സി) കടന്നൂർ, പള്ളം, കുഴിമതികോട്, ആണ്ടിയിറക്കം, ഡി) പാറശ്ശാല, പാറപ്പള്ളി, പാറക്കടവ്, ചെങ്കൽ, കരിങ്കൽ. ഇ) മണ്ണൂർ, മണലിക്കര, മണ്ണൂന്നാട്, മണക്കാട്, കരിമണ്ണൂർ, എഫ്) അറാർ, അറാറുക്കൽ, അറാൻമുള, തിരുവട്ടാർ, പുവാറ്, ജി) ചെങ്കുളം, കരിങ്കുളം, അറക്കുളം, തലക്കുളം, വൈക്കുളം, ഏച്ച്) തുലയാവട്ട, നീണ്ടൂർ, നീണ്ടുകര, ഐ) വെച്ചൂർ, വയ്പ്പ്.

2. എ) അഗസ്ത്യകൂടം, ശബരിമല, കുടമുരട്ടി, ഖി) കന്യാകുമാരി, ശുചീന്ദ്രം, വർക്കല, പേച്ചിപ്പാറ, വൈക്കം, കടുത്തുരുത്തി, സി) കുമാരമംഗലം, രാമമംഗലം, കോതമംഗലം, പുരൻകുരിശ്.

3. ബാലരാമപുരം, കുലശേഖരപുരം, വീരകേരളപുരം, (വീരളം) ശ്രീമൂലപുരം, ഉദയമാർത്താണ്ഡപുരം.

- 4. തേങ്ങാപ്പട്ടണം, പുല്ലുപിള്ള, രേവലക്കര.
- 5. പറക്കോട്, കുറവർകോട്, ചെരിപ്പാൻകോട്, പുലയന്നാർകോട്ട, കൊച്ചുവേലൻകുടി.
- 6. അറക്കുളം, കടുവാക്കോണം, പന്നിവിഴ, കിളിമാനൂർ, കിളികൊല്ലൂർ.
- 7. എ) പൊരുവഴി, കീഴ്പോരൂർ, പോരൂർകര, പരശുവയ്ക്കൽ, വാഴ്ത്തിച്ചത്തോട്ടം, (വാൾവച്ചത്തോട്ടം) ഖി) തൂരൻകുടി, തൂരനാട്, പടനായർകുളങ്ങര.

മേൽപ്പറഞ്ഞവയെപ്പറ്റി ചിന്തിച്ചുനോക്കുകയാണെങ്കിൽ പ്രകൃതിവിശേഷം, ഐതിഹ്യം, ദേവാലയം, സ്തൂരകം, വിളവ്, അതി, ജീവികൾ, ചരിത്രസ്മരണം മുതലായവയെ അന്വേഷിക്കി ധാരാളം പേരുകൾ ഉണ്ടായിട്ടുണ്ടെന്ന് നിങ്ങൾക്കു ബോധപ്പെടും. (പേരുകൾ ആമനം പരിശോധിച്ചു നോക്കുന്നവർക്കും വകുപ്പുകളുടെ ഏറ്റവും കൂടുതലായ കറുത്തുകയൊ ചെയ്യാവുന്നതാണ്. ഏല്ലാ പേരുകളും മുൻപട്ടികകളിൽ ഉൾപ്പെടുമെന്നോ അവ അന്വർത്തിച്ചു തന്നെയിരിക്കുമെന്നോ ഒരിക്കലും വിചാരിക്കരുത്.)

XI.

ഗതാഗത മാർഗ്ഗങ്ങൾ.

ജനങ്ങൾ ഏതേതു ഭാഗങ്ങളിൽ തിങ്ങി കൂടിവാർന്നുവോ ആ ഭാഗങ്ങളിൽ ധാരാളം ഗതാഗതമാർഗ്ഗങ്ങളുണ്ടായിരിക്കുമെന്ന് ഒരു നല്ല പടം നോക്കിയാൽ നിങ്ങൾക്കു ബോധപ്പെടും. വ്യവസായോദ്ദിഷ്ടമായി ഏകദേശം തോട്ടകൂടി സമയത്തിന്റെ വില മനുഷ്യൻ ഗ്രഹിക്കുകയും കാരണമേകിയതുകൊണ്ടു കൂടുതൽ കാര്യങ്ങൾ

സാധിക്കുന്നതിന് യത്നിക്കുകയും ചെയ്യുന്നു. ഇതിന്റെ ഫലങ്ങളിൽ ഒന്നാണ് ഗതാഗതമാർഗ്ഗത്തിന്റെയും വാഹനങ്ങളുടെയും പരിഷ്കാരം. നമ്മുടെ സംസ്ഥാനത്ത് ഇപ്പോൾ കരമാർഗ്ഗവും, ജലമാർഗ്ഗവും, സഞ്ചരിക്കാവുന്ന അനേകം പരിഷ്കൃത വാഹനങ്ങളുണ്ട്. ഗതാഗത മാർഗ്ഗങ്ങളിൽ ഒന്നാമത്തേത് സ്ഥലമാർഗ്ഗവും, രണ്ടാമത്തേത് ജലമാർഗ്ഗവുമാകുന്നു.

സ്ഥലമാർഗ്ഗം- 1) തെക്കൻ മെയിൻറോഡ് തിരുവനന്തപുരത്തുനിന്ന് ആരുവാമൊഴി അതിർത്തിവരെ നീളം 53 മൈൽ.

ഒരു യാത്ര- നമുക്കു തെക്കൻ മെയിൻറോഡുവഴി കിഴക്കോട്ടു തിരിക്കാം. (തിരുവനന്തപുരത്തുനിന്നും സാധാരണ കിഴക്കോട്ടു പോകുന്നതാണ് പാലക്കാട്.) തിരുവിതാംകൂറിലുള്ള എല്ലാ റോഡുകളുടേയും കേന്ദ്രസ്ഥാനം കിഴക്കു കോട്ടുവാതിലാണ്. ഇവിടെനിന്നും ഒന്നു വടക്കോട്ടും, പിന്നെ നേരെ തെക്കോട്ടും, മറ്റൊന്നു നേരെ കിഴക്കോട്ടും പോകുന്നു. കിഴക്കോട്ടുള്ള റോഡിൽകൂടിയാണ് യാത്ര ആരംഭിക്കേണ്ടതു്. റോഡ് ആരംഭിക്കുന്ന സ്ഥലം മുതൽ ഏകദേശം കിള്ളിയാറ്റിലെ പാലംവരെ ഇരു വശങ്ങളിലും, ശബരിമല റോഡുകളിലും, പീടികകൾ തിങ്ങിയിരിക്കുന്നതു കാണാം. ഇതാണ് ഇവിടെത്തെ പ്രധാന കച്ചവടസ്ഥലമായ പാലം. കിള്ളിയാറ്റു കഴിഞ്ഞു കിഴക്കോട്ടു കാണുന്ന സ്ഥലത്തിനു കരമനയെന്നു പേർപറയുന്നു. ഇവിടെ കൂടിയാണ് കരമനയാറ് ഒഴുകുന്നതു്. കരമനയാറ് കഴിയുന്നതോടുകൂടി നാം നെയ്യാറ്റിൻകരത്തൊഴുകിലായിത്തീരുന്നു. കരമനപ്പാലം ഇപ്പുകൊണ്ടു കെട്ടിയുണ്ടാക്കിയിട്ടുള്ളതു വളരെ പഴക്കമുള്ളതുമാണ്. ഇതിനു കിഴക്കുള്ള നേമം കഴിഞ്ഞാൽ നാം ബാലരാമപുരത്തെത്തും. ഇരുവശവും ഞെരുങ്ങിയ കടകൾ, പരിശ്രമ കഴിയ ചാലിയന്മാരുടെ തെരുവു. (നെയ്ത്തു - ഞെരുക്കു, നേരിയതു്) ഒരു വലിയ ചന്ത, (ആറാലുംമുട്ട്) കരിങ്കൽകൊണ്ടു പണിചെയ്തിട്ടുള്ള ഒരു പള്ളിക്കൂടം ഇവ ഞെടുത്തുതന്നെ കാണാം. ഇവിടെനിന്നും വടക്കോട്ടു കാട്ടാക്കട എന്ന ചന്തസ്ഥലത്തേക്കും തെക്കോട്ടു വിഴിഞ്ഞം, പൂവാറ് ഈ സ്ഥലങ്ങളിലേക്കും തിരിവു റോഡുകളുണ്ട്. ബാലരാമപുരത്തുനിന്നും 3 മൈൽ യാത്രചെയ്താൽ നെയ്യാറ്റിൻകര എത്താം. ഇതു് താലൂക്കിന്റെ പ്രധാന സ്ഥലമാണ്. (ഒരു താലൂക്കിന്റെ പ്രധാന സ്ഥലത്തിന് വേണ്ട സകല സ്ഥാപനങ്ങളും ഇവിടെയുണ്ട്, ഇവിടെനിന്നും നെയ്യാറ്റിലെ പാലവും നെയ്ത്തിനു പ്രസിദ്ധമായ അമരവിളയും കഴിഞ്ഞാൽ പാറശ്ശാലയിൽ എത്തും. ഇവിടെനിന്നും തെക്കോട്ടുള്ള റോഡ്, തെങ്ങിനു പ്രസിദ്ധമായ മുഞ്ചിറ, നെയ്ത്തിനു പ്രസിദ്ധമായ ഉണ്ണാവിളക്കട, തെങ്ങിൻതോട്ടങ്ങളെക്കൊണ്ടു നിറഞ്ഞ തേങ്ങാപ്പട്ടണം ഇവയെ പാറശ്ശാലയോടു യോജിപ്പിക്കുന്നു. വീണ്ടും 2 മൈൽ നടന്നാൽ കരിപ്പെട്ടി, പുളി, കലം ഇവ കയറി കൊണ്ടു പോകുന്ന തിരുള്ള ചക്കിടാവന്മാർക്കു നിറഞ്ഞ കളീകവിളക്കട കാണാം. ഇവിടെനിന്നു 3 മൈൽകൂടി യാത്രചെയ്താൽ പക്ഷം വിളവൻകോട്ടു താലൂക്കിന്റെ തലസ്ഥാനത്തെത്തും. ഇവിടം ശരിയായ ഒരു താലൂക്കു സ്ഥലമാകുന്നു. കഴിഞ്ഞു (തിരുവനന്തപുരത്തുനിന്നു 23 മൈൽ) താമരവണ്ണിയുടെ സാമീപ്യത്താൽ മനോഹരമായി തീർന്നിട്ടുള്ള ഒരു സ്ഥലമാണ്. ഇവിടെ നദിയിൽ ഒരു ചപ്പാത്തും, (നദിയിൽ കരിങ്കൽ പാകി ഉറപ്പിച്ചിരിക്കുന്ന സ്ഥലം. ചെങ്കുണ്ടുവെള്ളപ്പാൽ വന്മാർക്കു സഞ്ചരിക്കുന്നു. വേനല്ലാലത്തു് ഇതിൽനിന്നുള്ള കുളി വളരെ സൗഖ്യമായിരിക്കും) തിരുവിതാംകൂറിലേക്കു് ഏറ്റവും നീളമുള്ളതും, ഉറപ്പുള്ളതുമായ ഒരു പാലവും കെട്ടിയിട്ടുണ്ട്. ഒരു മൈൽകൂടി വീണ്ടും യാത്രചെയ്താൽ തൊടുപുഴ (മാന്താണു) എന്ന കച്ചവടസ്ഥലത്തു ചെല്ലും. ഇനി നമുക്ക് അല്പദൂരം തെക്കൻ മെയിൻറോഡു വിട്ടു സഞ്ചരിക്കേണ്ടിയിരിക്കുന്നു.

മാന്താണുത്തുനിന്നും ഇടത്തോട്ടുള്ള ശബരിമലപുഴി തിരിച്ചാൽ ഫലഭൂയിഷ്ഠവും ജനാഭീവൃദ്ധിയുള്ളതും, ആദികേശവസ്വാമിക്ഷേത്രംകൊണ്ടും അരുചികൊണ്ടും പ്രസിദ്ധവും, കേരളവർമ്മരാജാവിന്റെ പരാക്രമത്തിനും, തിരുവിതാംകൂറുകാരുടെ യുദ്ധനൈപുണ്യത്തിനും സാക്ഷ്യവും, വളഞ്ഞുതിരിഞ്ഞുള്ള താമരവണ്ണിയുടെ ഗതികൊണ്ടു് മനോഹരവും മൂന്നാറുമുഖത്തുപുഴു് ഉണ്ടാക്കുകൂടി ഇതിൽ വന്നുചേരുന്ന കോതയാറ്റിന്റെ പ്രവാഹംകൊണ്ടു് ഗഭീരവുമായ തിരുവട്ടാറിൽ എത്താം. തിരുവിതാംകൂറുകാരെ ആകമാനം വാർപ്പിച്ചു്, ഉയർന്നുനിന്നു യേശുവിഹലയാക്കിത്തീർത്ത മുഗൾ സാർദാർ നിർമ്മിതവെയുന്ന ശവകുടീരം കാണിക്കുന്നതിനു സമീപം കാണാം. ഇവിടെനിന്നും നേരെ വടക്കുകിഴക്കായി തിരിച്ചാൽ കലശലായ തെരുത്താം. എൻജിനീയർ ഡി.പി.പി.യുടെ മേൽനോട്ടമുള്ള ഒരു പ്രധാന സ്ഥലമാണിതു്. ഇതിനെ പേച്ചിപ്പാറ, നാഗരുകോവിൽ, ഭൂതപ്പാലം, ചുരുളകോട്ട്, തെങ്ങി ഈ സ്ഥലങ്ങളുമായി ടെല്ലിഫോൺകൊണ്ടു യോജിപ്പിച്ചിരിക്കുന്നു. ഇവിടെനിന്നും 6 മൈൽ യാത്രചെയ്താൽ തിരുനന്തപുരം, തൃപ്പൂപ്പി ഈ വഴി പേച്ചിപ്പാറയിൽ എത്താം. (പേച്ചിപ്പാറ അന്നയച്ചാറി പിറകേ വിവരിക്കുന്നതാണ്.) തൃപ്പൂപ്പിൽനിന്നു നെടുമങ്ങാട്ടു് മല സംബന്ധിച്ച റോഡിനു 30 മൈൽ നീളമുണ്ട്.

നമുക്കു മെയിൻറോഡിൽനിന്നു് തിരിച്ചു് തൊടുപുഴയിൽ എത്താതെതന്നെ എളുപ്പവഴിക്ക് പശ്ചിമപുരത്തു വന്നുപോകാം. ഇവിടം പുരാതനകാലത്തെ രാജധാനിയായിരുന്നു എന്നു, ഒരു രാജധാനിയിലേക്കു സകല രക്ഷകളും ഇവിടെ ബുദ്ധിപുഷ്പം ചെയ്തിട്ടുണ്ടെന്നു, കാണുന്ന മാതൃകയിൽ ഗവിക്കാവുന്നതാണ്. ഇതിൽനിന്നു് ഉന്നതമായ വേളിമലകൊണ്ടും, മറ്റു ഭാഗങ്ങൾ കരിങ്കൽ കൊണ്ടുണ്ടാക്കിയ കിടങ്ങുകളാലും സുരക്ഷിതമാക്കി അക തിരുന്ന് ചെടിവെയ്ക്കുകയും ചെയ്തു. വേണ്ട സൗകര്യങ്ങൾ വരുത്തിയിട്ടുള്ള പ്രധാന കോട്ട ഇതിൽ ഉൾപ്പെടുന്നു. അതിയെത്ത ഉണ്ടാക്കുന്നതാണ്. ഈ വലിയ കോട്ടയുടെ അകത്തു പ്രാവീണമായ പല കോട്ടകളും ഇപ്പോഴുമുണ്ട്. ഇതിനെ കൂടും താലൂക്കിന്റെ പ്രധാന കച്ചേരിസ്ഥലമായി ഉപയോഗിച്ചിരുന്നു.



No. 19

തിരുവതാംകൂർ
പ്രധാന റോഡുകൾ

1 ഇഞ്ചു = 18 1/2 മൈൽ
0 9 1/4 18 1/2

റോഡ് —————
താലൂക്ക് ······

