

716

重訂本

上冊

瀛寰全志

商務印書館印行

上海图书馆藏书



A541 212 0013 9625B

瀛寰全志例言

一外國地志一書坊間罕有佳本是編採輯完備體例謹嚴適合中學教授之用

二是編蒐採東西及本國地志數十種編輯而成時時注意立國競爭之要點以期喚起讀者之精神非直譯東西文一家之書可比

三是編地名皆本之通行諸書

四書中所用里數計分二種曰英里曰英方里者英數也曰里曰方里者華數也以譯改多奇零故仍之

五是書原成於謝君洪賚之手自民國成立以來因國體及政治區域上發生變化曾經改訂一次歐戰以後各國疆土上發生之變化愈多不得不重行改訂就中有

已經釐定者卽照新疆域訂正其未經釐定者仍按舊疆域敘述申明尙未劃定原由以昭慎重


六重訂本係據最近調查及新出之東西洋世界地理書頗費幾多審擇誠恐蒐輯尙有未周海內宏達君子倘能隨時釐訂匡我不逮極所歡迎

瀛寰全志總目

- | | |
|-----|--------|
| 第一編 | 總論 |
| 第二編 | 亞細亞洲 |
| 第三編 | 歐羅巴洲 |
| 第四編 | 阿非利加洲 |
| 第五編 | 北亞美利加洲 |
| 第六編 | 南亞美利加洲 |
| 第七編 | 海洋洲 |

瀛寰全志

第一編



總論

宇宙之大。事物紛繁。大而治平。小而格致。

有心人宜無不講求。講求若何。必自地理

學始。

史吳
鍾

地理學乃關係一切事務。無論何人。皆爲至要之學問。如醫師、如商人、如兵士、如航海者。尤不可不知。其他研究歷史、考察政治。亦必以地理學爲基。卽社會學、經濟學、文學。何一不當藉資於地理乎。然則地理學之要。從可知也。

志重
賀昂

瀛寰全志第一編目錄

一 界說

二 地

球

四 三 二 一

地形 地廣 地動 天象

三

地面諸線

四 三 二 一

地軸 經緯 五帶 地圖

四

地之分界

三 二 一

陸之分界 水之分界 世界大勢

五

天

氣

四 三 二 一

同寒暑線 四季 風 雨

六

物

產

三 二 一

礦產 植物 動物

七

人

民

五 四 三 二 一

人數 種族 性情 言語 社會

八

國

家

三 二 一

界說 國體 政體

九

宗


教

一 總論

■界說 地理學者。研究大地一切之學問也。約分三類。一曰算術地理。論地之形體大小。二曰地文地理。論水陸山川之位置。氣候生物之殊異。及一切天然之事。三曰政治地理。則詳列郡國人民。土產貿易。戶口風俗等事。本書所輯。專論政治地理。而餘二者亦略及焉。論地之土石形質曰地質學。詳古今地理沿革曰地史學。地理學又有商業工業之重者。言其注

■地球 自來輿地學家。無論中西。皆株守一隅。莫能知世界大勢。近者萬國交通。跋涉重洋。如履戶闥。積學之士。將地球形勢大小。一一測定。著書立說。俾資考證。使古人見之。必詫爲未有之奇局矣。

○地形 古人言地形者。皆曰天圓地方。其時



海上遠望來船

測算未精。無怪其誤也。然今之無學識者。僅恃目力所及。亦往往以地形為平面。不知目

力有限。不見全體。近經博學家再三考定。始知

地如圓球。中腰微凸。實為橢圓體之扁平率也。

地圓之證。有四人能繞行地球一也。海舟之來。先見桅尖。二也。月蝕為地圓影所蔽。三也。人視

地平內界。恆為大圓。四也。此外證據。尚多。惟皆艱深。難以片言盡耳。



地廣。地球南北直徑七千八百九十九英

里。東西直徑七千九百二十五英里。相差二十

六英里。其中數為七千九百二十英里。赤道之

周。二萬四千八百五十六英里。面積凡一萬九

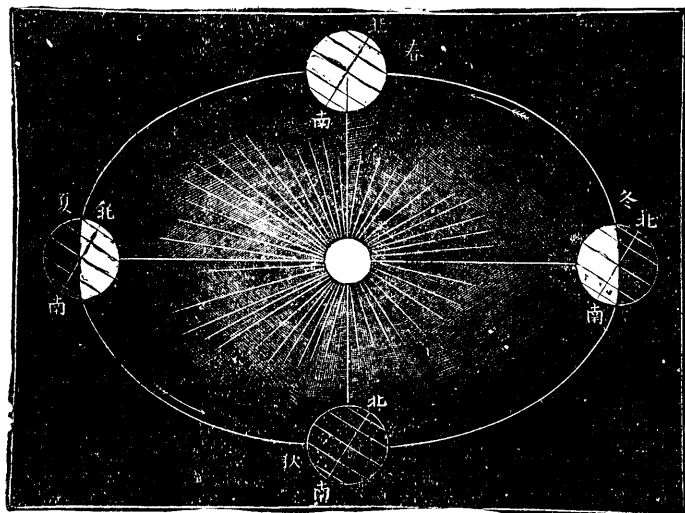
千六百九十四萬方英里。全體積凡二千六百

萬萬立方英里。



地動。地球浮於天空。四無罣礙。人物散佈

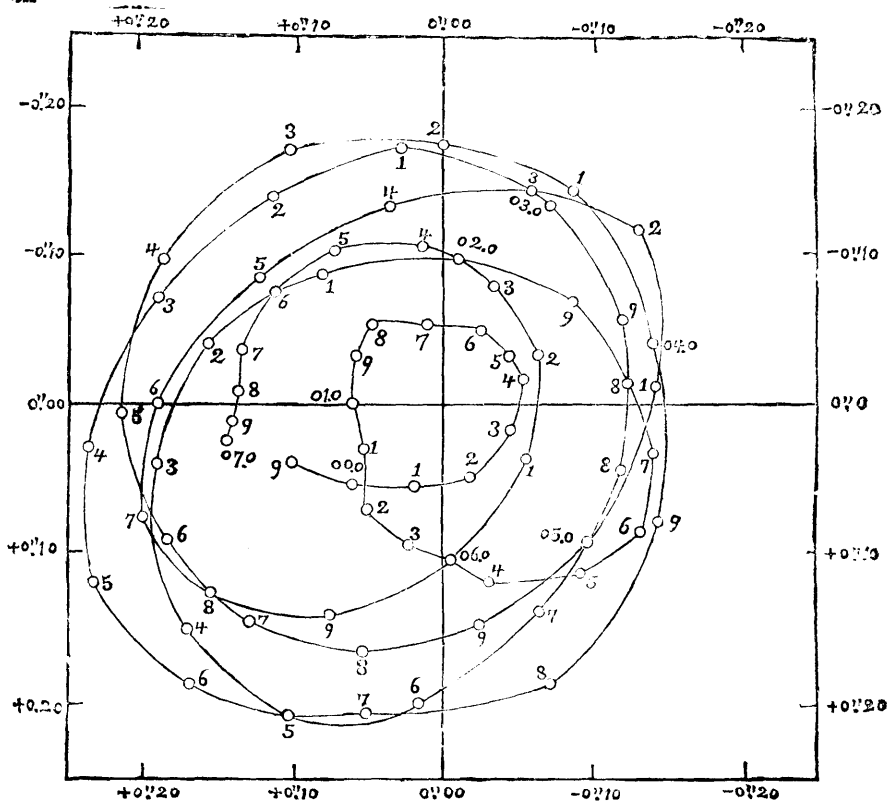
四周。繞日旋轉。無一息之停留。



地 球 繞 日 成 四 季

地之動法有三。(一)自動。每二十四小時。由西而東。自轉一周。是成晝夜。其速度當赤道處最速。每小時約一千英里。上近二極漸減。至極而無。因地球東轉之速。人之視力不及。一似日月星辰。皆東出而西沒者。其實不然。(二)公動。每三百六十五日六小時而弱。繞日一周。是成寒暑。地球繞日。每小時約行六萬六千英里。每秒鐘約行十

瀛寰全志 第一編



五 動 移 極 地

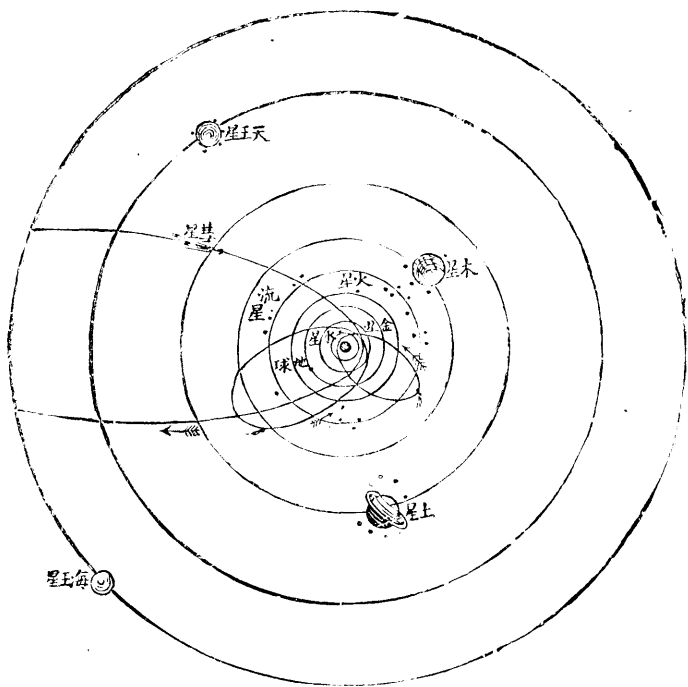
九英里。(三)地極移動。每七年間。其北極移動。周而復始。最初位置。與最末之位置。幾相合。如圖。其外圍方形。代表一塊方地。每邊各五十英尺。螺旋形。示此七年間北極移動之道路。各小圈示每三十六日零十二小時北極所在之地點。

四

天象 地球雖大。亦日系中之

一行星耳。其初本由分裂而出。漸次冷縮。因成今狀。常受日之引力。故亦旋轉不已。其體積小於日者。一百二十五萬倍。

地距日之中數。約九千三百萬英里。以地之軌道。非平圓而略橢。故冬令距日。近於夏令幾三百萬英里。如自地至日。築一坦途。駿馬疾



日 系

馳。須七百年方能達之。日光每秒行一八六〇〇英里。尚必越八分時乃能自日至人目。

繞日而行者。大行星有八。小者數百。大行星依其距日遠近列之。首水星、次金星、次地球、次火星、次木星、次土星、次天王星、次海王星。火木二星間。有小行星四百二十五。諸行星又有衛星。或曰小繞之而行。數凡二十一。繞地球者一。月是也。火星有二。木星有五。土星有八。天王星有四。海王星有一。諸行星大略與地相同皆為圓球。其光熱皆得之於日。且能返光。又有彗星。流星。諸異微。彗星乃日系以外之星體。有時軌道相近。受日之引力。磨拭而發光者。流星即無名之小行星。經行大氣中。受地球引力磨拭而發光者。至於墜落地面。則為隕石。茲就大行星及日體距離度數。列表如下。以供考核。表中皆英里數

第

曜名	距日之中數千英里之倍數	距地之中數千英里之倍數	對徑	繞日一周	體質(以地為一)	體積(立方英里百萬之數)
日	九八九〇	八六〇〇〇	三三〇〇〇〇〇〇〇	三三〇二六三七〇〇〇
水	三五九〇	五七三三	三〇〇八	八七・九七日	・〇六六	一四二五五

表 一

海王	天王	土	木	火	地	金
二七九二七五〇	一七六一九四四	八八六〇六五	四八三二八八	一四一五三六	九二八〇〇	六七〇〇
二六九八八六〇	一六八九〇五四	七九七一七五	三九〇三九八	四八六四六	二五七〇〇
三七二〇六	三〇八七五	七五〇三六	八八四三九	四九九九	七九二六	七四八〇
一六四・七八年	五四・〇二年	二九・四六年	一一・八六年	六六・九八日	三五・二六日	二三四・七〇日
一七・〇四五	一四・六二四	九四・三八四	三五・三九三	・一二	一・〇〇〇	・七八
二六九六四五二	一五四一一四三	三三二七〇八三	三六二七八〇〇	六五四〇三	二六〇六三	二二九一四九

月距地。二十三萬八千八百英里。徑二千一百六十二英里。積爲地五十分之一。其繞日也。軌道亦橢圓。凡二十九日半而一周。月亦自轉。每二十七日三分日之一而一周。體本無光。因日光反射而明。其表面無水與空氣。諒無生物。或曰。月於太始。自地裂出。此後環

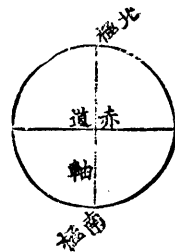
繞地球不已。此天象之理。詳天文學中。

地面諸線 推論地理者。欲定其方位。因於地面虛設多線。學者不可不知。

① 地軸。地軸者。虛設一線。直貫地球中心。而地球繞之自轉者也。與軌道線非直角相交。其傾斜度爲二十三度半。軸之二端曰北極。曰南極。北極正指極星赤道者。居二線之間。圍繞地球之大圈也。從赤道均分之爲南北二半球。

② 經緯。緯度者。每處距赤道或南或北之數也。欲其便於計算。故

自赤道至二極。各假定九十度。名曰緯度。每度約六十九英里。國合約中二百其界線皆與赤道平行。名曰緯線。每度爲六十分。每分爲六十秒。



子午圈者。地面過二極之大圈也。凡兩地正在南北一直線內。則在同一子午圈。其遇正午時皆相同。餘地則否。以地自轉。故各處見日之中。有先後之別。如中國之西見日沒。英國則方晌午。北美洲則方東出耳。

經度者。每處距某子午圈或東或西之數也。各國多以本國都城之子午圈起算。然今世多以英京革爾尼天文臺之子午圈爲准。凡在其東者。謂之偏東若干經度。在其西者。謂之偏西若干經度。地球之面。均分三百六十度。以線界之。名曰經線。在赤道下。每度相距。

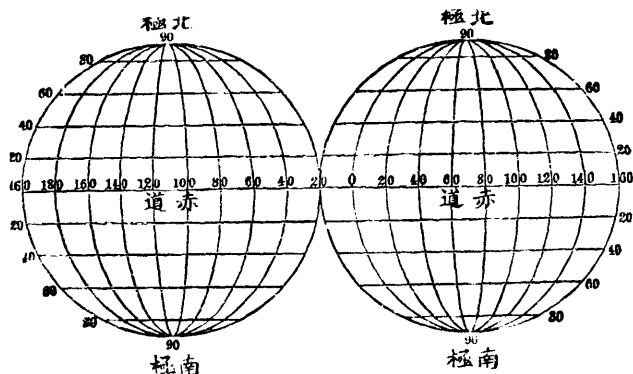
約六十九英里。遞向南北。則漸狹。

如言某地。但知其經緯度數。則其方位即可指定。

③ 五帶。地面各處。寒暖不齊。依其差數。別爲五帶。最熱

之處曰熱帶。熱帶之外曰南北溫帶。溫帶之外曰南北寒帶。自赤道分之。南北各二十三度二十七分。曰回歸線。太陽終年往來其間。夏至。則自北而南。冬至。則自南而北。春秋二分。則環繞赤道而行。是以兩回歸線內。謂之熱帶。常受日光直射。酷烈殊甚。而草木繁茂。禽獸孳生。自極言之。亦各內向二十三度二十七分。曰南北圓線。自圓線之外。至於兩極。謂之南北寒帶。寒帶之地。半年常晝。日無沒時。半年常夜。全不見日。氣候沍寒。冰雪凝積。動植物均不繁茂。人煙亦絕少。

自回歸線至圓線之間言之。南北各廣四十三度六分。謂



之南北溫帶。溫帶之地。日光斜射。氣候寒暖適中。動植咸備。人民智慧。我中國卽在北溫帶內。

自地球之面積言之。溫帶居二分之一。熱帶居五分之一。寒帶居十二分之一。北半球之春秋寒暑。晝夜長短。與南半球適相反。

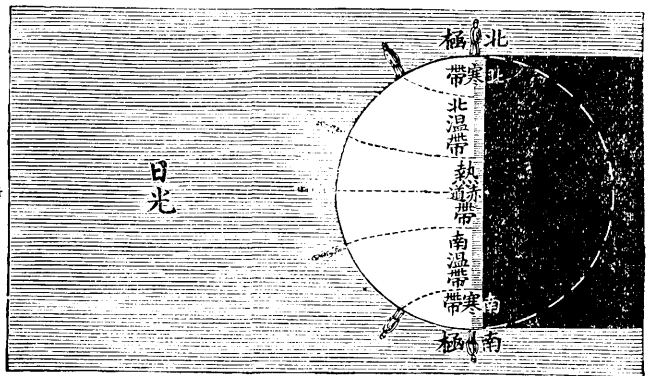
④ 地圖 繪地之全形或分形者。曰地圖。最佳之法。則用

圓球。適與地球相肖。上下四旁。悉依比例。畫定水陸疆界。上端爲北極。下端爲南極。中腰爲赤道。然地球儀。巨者價昂。小者形略。故輿地學家。皆繪平紙爲圖。常用者有二法。一曰麥加多法。經緯俱成正交。卽地輿方圖也。其一則經

線上下窄而中寬。象地之圓。地志多用之。地圖之學創於西士阿尼克西

時在紀元前六百年 凡地圖恆以上爲北。下爲南。右爲東。左爲西。

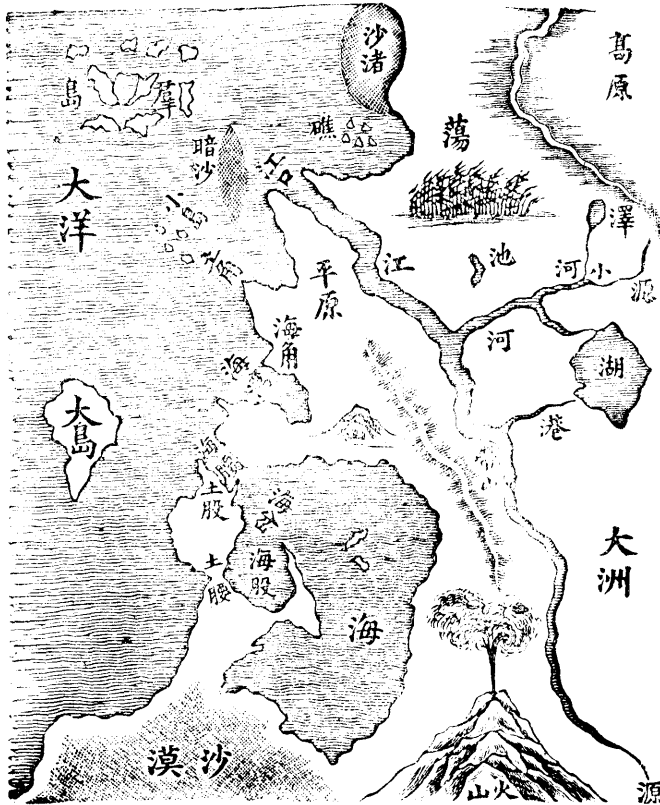
④ 水陸分布 地球之面。分爲水陸。水之面積。凡一萬四千一百八十七萬方英里。陸之面



積。已知者。為五千五百零六十三萬方英里。未知者。北極地方。約二十五萬方英里。南大陸約二百五十萬方英里。共五千七百八十一萬方英里。以比例言。水二、五九而陸一。東半球之陸。多於西半球之水二倍。北半球之陸。多於南半球之水三倍。若以英之倫敦與新西蘭為兩極。則可分為水半球。陸半球。

⊙ 陸之分界。陸地四周多

環水。其大者曰洲。其小者曰島。諸島互聚。謂之羣島。洲與島之別。大小之分也。曰諸小島也。石之隱現。水面者曰礁。陸地伸入水內者。曰土股。或曰半島。窄地兩端通連大地者。曰土腰。隅地突



入水中者曰土角。陸地沿海者曰岸。岸高而曲可泊舟者曰埠。山者平地突起高以旁陸者也。山之連綿者曰嶺。銳聳者曰峯。噴火吐煙者曰火山。凡全球火山四百餘。平原者大地之平坦者也。山地高平者曰高原。低平者曰谷。平原或無樹木如西伯利亞或多青草如北美洲西境或多樹木如南美中央平原倚山作斜勢者曰坡。地滿沙石無水生植物者謂之沙漠。沙漠中有片地潤澤能生草木者曰沙漠田。



田 漠 沙

○ 水之分界。鹹水之最大者曰洋。較小者曰海。海水灣入地內。內大口小者曰海。股內小外大者曰海灣。海水介兩地之間。其端通連大海者曰海腰。寬大者曰海岔。海股海灣。小可泊舟者曰海口。湖者。四面皆陸。而水瀦其中之謂也。為湖水無出口者多。鹹湖亦謂之海。或名曰泊。小者曰蕩。曰澤。江河者。地面流通之水也。小者曰港。曰浜。流入大河者曰支河。夾於兩山之間者曰澗。曰溪。河水初發之處曰河源。其入海或湖之處曰河口。河口多漲灘。曰三角田。象其形也。河水多石而急流者曰灘。水自高而下。倒掛如簾者曰瀑布。

○ 世界大勢。地球可分為兩半。曰東半球。曰西半球。東半球之陸地。大於西半球者倍。

東半球陸地。東西橫列。西半球陸地。南北縱列。北溫帶占世界陸地之半。寒帶占三分之一。南溫帶占地甚少。陸偏於地球之東北。水偏於西南。故人事以中北為多。地球之陸。又分六大洲。依其大小列之。

曰亞細亞。阿非利加。北亞美利加。南亞美利加。歐羅巴。俄西亞尼嘎。或曰海洲。五洲各為大

陸。俄西亞尼嘎。則包括澳大利亞大島。及太平洋若干小島而成。亞細亞。歐羅巴。阿非利

加三洲。形勢聯絡。居東半球。西半球大陸。分為南北亞美利加。南北亞美利加當西歷一千四百九十二年哥倫布

始尋得之故 曰新世界。附近南極。別有大地。今名之曰南大陸。



北 美 洲



南 美 洲

第

東 亞	球	洲	名	民	數	每英方里民數	強
亞 細 亞	一 七 〇 〇 〇 〇 〇	細 亞	面 積 英 方 里 數	九 二 五 〇 〇 〇 〇 〇	〇 〇 〇 〇 〇 〇 〇	五 四	強
阿 非 利 加	一 一 五 〇 〇 〇 〇 〇	一 七 〇 〇 〇 〇 〇	一 一 五 〇 〇 〇 〇	一 五 〇 〇 〇 〇 〇 〇	〇 〇 〇 〇 〇 〇 〇	一 三	強

二 表

					西半球	歐羅巴
					北亞美利加	三八九五〇〇〇
					南亞美利加	四六〇〇〇〇〇〇
					俄西亞尼噠	一〇二
		南大	陸	二五〇〇〇〇〇	四四五五〇〇〇〇	一〇二
		北冰洋內陸地	二五〇〇〇〇〇	……	……	弱
共計	五三六一九〇〇〇	一六八四五五〇〇〇	……	……	……	弱
						強
						弱
						弱

環球之水。三倍於陸。偏於南半球。東西皆連貫不斷。分爲五大區。曰太平洋。大西洋。印度洋。北冰洋。南冰洋。五洋面積。共約一萬三千七百餘萬英方里。太平洋介亞細亞亞美利加之間。印度洋在亞細亞之南。大西洋在歐羅巴阿非利加與亞美利加之間。南北冰洋分繞二極。

太平洋形略橢圓。蓋占地球三分之一。幾與四洋并積相等。內多海島。大西洋長深而窄。



洲 歐



洲 澳

面積僅太平洋之半。印度洋東西北皆陸。而北爲印度土股所劈分。南北冰洋大都爲堅冰凝結。人跡罕至。

今以五洋之面積。及其灌域之大小。列表如左。

二洋海之底有山谷與平地等水深中數爲
二百三十一英尺最深之處二萬四千三

百英尺約五英里○海水有二種動法一潮汐則愈冷近底之水寒與冰等見○海水含鹽約二十

第 三 表

	面積英方里數	灌域英方里數
太平洋	六五九〇二〇〇〇	七五三三七〇〇
大西洋	三五四六〇〇〇〇	一七八〇四五〇〇
印度洋	二六六九二〇〇〇	六六九三六〇〇
北冰洋	四七八〇〇〇〇	八六一三〇〇〇
南冰洋	四四三二〇〇〇	二五六五五〇〇
共	一三七二六六〇〇〇	


天氣 天氣之異。其原有二。一為距赤道之遠近。如於赤道登山。漸高漸寒。上至三英里。

則冰雪不化。名曰冰雪線。此線向南北漸低。至二極與海面平。一為距海面之高下。近海之地。夏不甚暑。冬不甚寒。內地反是。故大陸之天氣變遷。視海島為多。分言之則南半球全地。皆較北半球為寒。而北半球大陸之西岸。則較東岸為暖。南半球大陸之東岸。則較西岸為暖。又世

界最冷之處。在西伯利亞貝加爾湖之東北。最熱之處。在紅海兩旁。

○ 等溫線。輿地學家連地面寒暑

中數相同之處。成爲一線。命之曰等溫線。如由上海起點。西踰夏口。微北過青海。至新疆之莎車。又西踰布哈拉。至土耳其之君士但丁府。入歐洲。過意大利之羅馬城。近傍。經法蘭西之馬爾塞港。葡萄牙之里斯奔府。渡大西洋。過北美之華盛頓南方。橫斷其內地。至于可倫比亞河邊。更南出桑港。而渡太平洋。至日本之東京灣。連爲一線。雖緯度不同。而氣溫之升



降。殆無大差。故謂之等溫線。

④

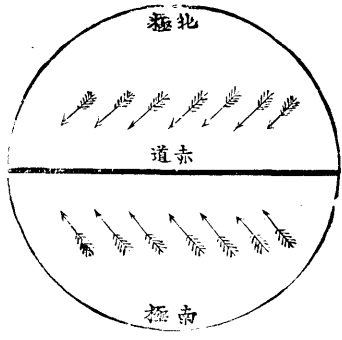
四季。以地球自轉之軸斜二十三度二十七分。故地行軌道之間。每經過若干時。北極向日。又若干時。南極向日。而四季及晝夜之長短以分。如地軸直立。即無此變異矣。南北溫帶氣候相反。春夏秋冬。各視距日之遠近為分。熱帶無冬夏之別。每年分為二季。曰溼季。雨水甚多。曰燥季。雨水甚少。

③

風。風有三種。曰恆。曰時。曰變。熱帶上有貿易風。赤道之北常為東北風。其南常為東南風。最利帆船。是為恆風。濱海之地。有風夏日自海吹陸。冬日自陸吹海。是為時風。溫帶之風。常變不定。是為變風。

④

亞拉伯阿非利加等處沙漠。每多熱風。若遇之。不及避。人馬俱殍。印度洋與加勒比海多颶風。南海多颶風。行旅患之。雨。熱帶日曠。水汽上升者盛。故雨最多。幾於無日不雨。溫帶雨澤均調。寒帶以雪代雨。印度緬甸幾內亞及南美洲北境。雨水最多。自撒哈拉沙漠直至戈壁一帶。則無雨。南北



向風易貿

美洲亦有無雨之處。大抵愈近海濱則雨愈多。入內地則雨漸少。山地多雨。而高平原少雨。南溫帶大半見雪。近寒帶則愈多。

⊕ 物產 地球產物夥矣。而原

料不出三品。動植礦是也。因土地氣候而布於萬方。人乃因之以成各業。有農、有工、有牧、有漁。而商者則所以為其通者也。

⊖ 礦產 礦物之產。隨處有

之。不因氣候為變遷。鐵與石炭。其產量最多。利用亦最廣。次則為銅紫銅也。與鉛錫。多出

於歐羅巴亞細亞。銀出於亞美利加。金出於亞美利加。



熱帶之動物植物

澳大利亞。石油出於北美賓夕爾法尼亞及歐亞交界之裏海近傍者爲多。日本亦有之。

◎ 植物 植物之種。分布各地。已知者凡二十萬

種。熱帶天氣炎暑。產香料喬木。樹葉不凋。一望濃綠。多榕、椶櫚、椰子、檳榔、胡椒、咖啡、芭蕉等物。穀有米粟。蔬有薯蕉。其竹、茶、木棉亦繁茂無匹。惟民性慵惰。不知留意種植。

溫帶氣候適宜。產松、柏、杉、檜、堅緻之木。五穀百果咸備。暖處尤以產橄欖、葡萄、橘、柚、著名。中央則桃、櫻、蘋果爲多。水地宜稻。陸地宜麥。最北之境。則多粗麥杉林。米粟菸橘等熱帶溫帶俱產之

寒帶氣候太冷。穀類不生。惟多苔蘚之類。樹矮而少。僅楊、樺、杜、松等而已。至近二極之地。終年冰雪。不生草木。氣候關於高度故熱帶高山之足多有椰樹山腰則爲溫帶之植



寒帶之動物

⑤ 動物。動物可移居各方。形性亦隨氣候而異。地面動物種類。已知者不下三十二萬種。分計之。則獸二千種。鳥八千種。爬行類一千六百種。魚八千種。蟲豸三十萬種。可云多矣。然博物實驗。猶有未盡。將來所知。必不止此數也。

熱帶之動物。大而猛。紋彩可觀。獸有象、犀、獅、虎、駱駝、猿、猴。鳥有鸚鵡、鴛鳥、孔雀、風鳥。蟲則以蟒蛇、毒虺、鱷魚、蜥蜴。為最著。大抵可用者少。而有害者多。

溫帶之動物。多馴而有用。惟狼與熊為兇殘。而所產之地不廣。餘如牛、馬、羊、鹿。皆供人役。海內多魚。可薦庖厨。鳥屬毛羽。雖不華美。而鳴聲可聽。蟲類亦無大而可畏者。寒帶無馬牛。惟犬與獐鹿。可供驅使。野獸則僅白熊、狐、獺數種而已。海產鯨魚、海狗等頗多。居民賴以度日。羽蟲之族亦微。動物與高度有關。係亦如植物。

⑥ 人民



人。數。

全球人數。約十五億。其分派各地之數。已見第二表。亞細亞人最多。

居全數之半。歐羅巴有五分之一。阿非利加有七分之一。亞美利加有十四分之一。世界人數。以方里均分之。每英方里可得二十六人。歐洲最稠。俄西亞尼噶最稀。全球人數。今尚不能確定。

因民數衆多之國之戶册無實數也。如中國或云有四萬萬。或云祇三萬萬。相去甚矣。

◎ 種族 人類不齊。近世學者。皆謂其同

出一原。其後因所居之地。氣候不同。漸有改變。如居熱地者色多黑。溫帶者黃。近寒帶者白。皆日光所致也。各方之民。性情亦不相同。遂有種族之分。分之之法。或以頭顱。或以毛髮。通例多以皮色為主。參以言語。世界人民。可分三大類。每類又可析為若干支。今列其統系如左。

多不能備載學者當求之專書

表中祇舉其首者其餘族支繁

一 高加索種 又曰白種

色密特族

居亞洲之西為猶太阿刺伯曰哈密特亞人又有居阿非利加之北者曰哈密特亞人

高加索族


居高加索地

居亞細亞者

如印度波斯是俾路支阿富汗



種 白



種 黃



種 黑



種 紅



種 櫻

阿利安族

居歐洲者

色勒特支

居西北如英

意大利支

居西與西南如

脫雷哥支

居東南如

條頓支

居中央與西北如

呂士安尼支

居波羅的

斯拉夫支

居東方如俄

中國支

印度支

安南暹羅支

土耳其支

匈牙利支

居中央歐洲

西伯利亞支

拉伯蘭芬蘭支

居北方

亞細亞族

一 蒙古利亞種
又曰黃種

俄西亞尼嘎族

黑色支

居巴布亞
澳洲等處

櫻色支

居新西蘭
馬達加斯加
印度羣島
非力賓

美國支

墨西哥支

智利支

巴達哥尼亞支

巴西支

亞美利加族

紅又種曰

內革羅族

居中央

邦都土族

居中南

霍屯督族

居西南

阿比西尼族

居東

三阿非利加種

又白黑種

高加索種因高加索山得名。其先祖皆居此山。在亞細亞西境。其人頭顱橢圓。高額。深目。隆準。毛髮灰色。或鶩色。居冷地者色白。居溫地者色蒼。蒙古利亞種。人數最多。所至之處最廣。膚黃。髮直而黑。頰高。鼻低。目斜。睛黑而扁。少鬚髯。

其先多居蒙古。故有此名。居北地者。身多侏儒。

如西伯利亞人多短小。俄西亞尼嘎亞。美利加。若蒙古舊地。則皆高大。二族膚色一櫻一紅。而形狀無大區別。或分二



高加索人

族。稱曰馬來族。印第安族云。

阿非利加種。或統稱之曰內革羅種。膚色暗黑。


額陷。唇突。鼻低。而鬚髮多卷曲。如羊毛。各種人



蒙古人



霍屯屯人



澳洲土人

數。查覈不一。今舉最近之數。列表如左。

第

高加索種

蒙古利亞種

亞細亞族

八五〇〇〇〇〇〇

六七五〇〇〇〇〇

四 表

蒙古利亞種	· · · · ·	五〇〇〇〇〇〇〇
俄西亞尼亞種	· · · · ·	· · · · ·
蒙古利亞種	· · · · ·	二〇〇〇〇〇〇〇
亞美利加族	· · · · ·	· · · · ·
阿非利加種	· · · · ·	一八五〇〇〇〇〇〇

三

性情。人謂白種腦足智多。故生而有凌駕他族之志。黃種次之。黑種為下。然細考之。所謂下者。亦多傑出之士。美洲黑人。文學方興。異日造就。正未可限。故謂性情因人種而異。不如謂因土地景況而異也。平原之民。氣宇宏敞。而失於粗率。島國之民。資性敏捷。而失於輕浮。山谷之民。氣質多偏。而真摯足稱。地不同也。至於國民之性質。因教育而轉移者。尤有明證。論世之士。正宜設法補救。不可委罪於天資也。

四

言語。言語為思想之表見。社會同則言語同。言語之殊。社會各異之識也。世界言語夥矣。統計之不下四千種。更括之為千餘種。又彙之為八十種。號稱通行。尚可括之為三大類。如左。



印第安人

第一爲獨音類。一音一義。如中國安南等處言語是也。第二爲聯音不變類。音可并合。而不互糅。仍畫然各別者。如高麗日本蒙古土耳其其言語是也。第三爲變音類。以數音切成一字。其變音有定例。如阿剌伯印度歐洲言語是也。其中又分爲三族。曰拉丁族。即法意西葡等語。曰斯拉夫族。即俄羅斯波蘭等語。曰撒克遜族。即德荷英瑞等語。國語所以表國之存立。國勢盛則其語言流行亦廣。昔拉丁國勢方盛。其言語通行各國。猶今之英語也。茲將語言分布之多寡列表如左。

用中國語者	四〇〇〇〇〇〇〇〇以上
英	二〇〇〇〇〇〇〇〇而弱
俄	一〇〇〇〇〇〇〇〇
德	九二〇〇〇〇〇〇
西班牙	五〇〇〇〇〇〇〇〇
法	五〇〇〇〇〇〇〇〇
日	六〇〇〇〇〇〇〇〇
意大利	五〇〇〇〇〇〇〇〇
葡萄牙	二五〇〇〇〇〇〇〇〇
波蘭	一六〇〇〇〇〇〇〇〇

} 約數

⑤

社會。社會者。人類互合之團體也。太古之時。人亟求食。故或聯羣以逐獸。或并力以拒仇。是社會固與生俱來也。使無社會。則人人獨營一己之所欲。勞疲甚矣。人類由野蠻而進文明。卽社會之發達。自草創以抵純全耳。今世最文明之邦。猶有缺憾。以其社會之組織。猶未能造其極也。世界國民進化之不齊。由於社會發達之有遲速。而社會發達之遲速。實因天然人事而殊。天然者。地土物產等是也。人事者。性情軀體等是也。如地處溫和之境。海口良好。物產富饒。而居民又強健耐勞。同心合力。則其發達自速。反乎此者。發達必遲。有斷然者。研究地理之士。不可不於上文所舉諸端。而求國民興盛之故也。

按社會發達之度。世界國民。可分五級。曰野蠻。曰游牧。曰半教化。曰有教化。曰文明。野蠻之民。各自爲謀。卽有協力之事。亦僅小部分。漁獵之外。惟事仇殺。無經營。無造作。在人類爲最卑下。去禽獸幾希。游牧之民。往往立一部落。奉一酋長。畜牛羊。逐水草而居。寡禮義。絕文學。性質剛猛。以劫掠爲能。半教化之民。居有定所。業多務農。知協力之制。建國立法。技藝亦興。然缺而不全。民俗卑陋。其有教化者。視前稍進。若再加以文學。技藝。德義。則進步更增。卽所謂文明之國也。其社會之組織。已幾純全。政治專視公論。民生財產。安固無

慮教育之法普及無遺民智日高民德日進安居樂業永享太平且更冀進於大同之世焉。

八 國家

◎ 界說

國家者大社會之獨立而有主權者也。人民協力成一團體。中有主權。能定法律。以保權利。阻損害。若是者謂之國家。其他主要。又有二端。土地人民是也。有土無民。有民無土。皆不得謂之國家。故土地人民主權。爲組織國家之三大原素。

◎ 國體

世界諸國。其組織不同。故其國體遂異。總分爲二大類。曰獨立。曰附庸。獨立之國。國民自治其事。內外政務。皆由自主。其對他國。雖有大小強弱之別。而所享權利。要皆相同。附庸之國。又分二種。一曰屬國。其國雖有君長。而不足以自立。一切內政。皆由強國主持。其民所享權利。遜於強國之民。所納賦稅。或反加重。如印度之於英。南之於法。是也。二曰保護國。其國雖有君長。足以自立。而外交困難。必藉強國之蔭庇。以免於敗亡。故其國權稍損。一切大政。不能不受強國之節制。

獨立國有二。一民主國。一君主國。民主之國。不立君統。國民合力自治。公舉總統以治其國。任滿更替。是爲共和國。君主之國。有一人統治於上。執全國之主權。又別之爲帝國。王

國。自其常者言之。帝國、合數國或屬地而成一大國。權勢甚盛。王國、土地稍隘。權勢稍次。荒僻之地。本無居民。或有之而草昧未闢。不足立國。某國之民。遷居其間。經營事業。寔成都邑。其地主權悉歸某國。是謂某國之附屬地。或曰殖民地。

③ 政體。政體者。執主權之政治組織也。因國體而異。主權在民者。曰民主政體。主權在君者。曰君主政體。

民主政體。或曰共和公舉總統。本憲法而行主權。大事進退。聽命於議院。今中華及美法等國是也。世界最良之政體。固無逾於此。

君主政體有二。曰專制政體。君主一人。獨裁萬幾。威權無限。刑賞由己。前俄土等國是也。後已改革矣。曰立憲政體。或曰君主共主君雖世及。常居高位。而其發政施令。必不能逾已定之憲法。刑戮不及無辜。稅斂不由私利。今世界君主國多用之。

④ 財政。一國之歲入。卽一國每年所收入。以應付行政之費用者也。一國之歲出。卽一國每年因行政所支出者也。國債者。政府向國內或國外所借入之金額也。

歐洲列強。美利堅日本諸國之歲入。歲出及國債。較之中國。無不遠過之。蓋諸國肆力於

財源之發展。進步極速。國乃日富。訂定稅率。高下允當。其收集巨資之易。易也。固非偶然。且其國勢克振。保持其主權。弗使墮失。財政之整理得法。不受他人之牽掣。故能於國內外借入億兆金額。試反觀中國今日之情況。以較該諸國者。爲如何耶。

⑤ 軍政。往昔之時。列強殆莫不認常備兵爲不可一日廢者。其故未嘗不由於歐洲猶守舊時均勢制度。分爲國際團體。而互相妒嫉。其時之國界。實強權之結果。而非公理之結果也。

歐戰之後。和約既於一九一九年批准。而國際防衛及作戰之主義。亦遂大變。德人之格言曰。『際此和平。準備作戰。』德皇之好戰。殆爲世界人所共知。甚至德國之哲學。亦以統一全球爲基礎。乃因渴欲於商業上土地上勢力上爭勝之故。肆力於軍政。其陸軍爲全世界最精最多之陸軍。其海軍僅遜英國。卒至一九一四年八月。定期已屆。德國遂與全世界戰。自信於六閱月內。能破其較弱之鄰國。比與法而宰割俄羅斯。協約諸國。雖歷四年之久。能乃戰敗中央諸邦。然德國自一九一四年九月。茫痕戰役以後。終無勝利之望。是役也。法以新編勇敢之士。藉少許英比人之助。竟敗德國久練之軍。德人乃

知多年來竭盡全力所備之武器。所練之軍士。終不能戰勝敵國。而歐戰中如是役者。復屢遇不一遇。且近世之戰爭。無不含有經濟戰爭在。故戰爭一事。不僅爲軍人之戰爭。而爲國際間強力、富力、人格之戰爭。此可徵諸一九一四年至一九一八年間。歐戰中從軍人數及每日戰費。平均每日戰費近一萬二千萬元而知之也。故巨額之常備兵。在今日已爲過去之成迹矣。

一九一九年之和約。復對於歐洲各國版圖。加以審察。務求劃定使各國人民滿意之國界。故各國多有割地者。所割之地。在昔乃由強權取得。非由公理而占有也。前三世紀中。附庸於強鄰之國。亦有重新獨立者。國際同盟藉英、美、法之經濟力爲後盾。以保障弱國之權利及國際公道與和平。自此以往。苟非得國際同盟之認可。任何條約。均不生效力。密約於是廢止。密約既廢止。戰爭亦行見其將廢止矣。

由是觀之。舉凡以武力征伐。設巨額之常備軍。與夫窮兵黷武。致生金錢人命之損失。皆爲已往之事實。可無疑義。而將來常備軍之設。必將以足充國內警察爲度。苟有用軍之必要。亦不過與國人以短期之軍事教練。而編爲民軍或後備軍已耳。此種制度。不獨爲

用軍之準備。其有裨於國民之康健之活潑。亦非淺鮮。既有國際同盟。爲國際公道權利之保障。則中國日本等國。可廢止其黷武主義。而以向日養兵之巨資。移爲築鐵道。設學校。興實業之用。

爲海防計。海軍之設。實不可廢。其編制之法。亦爲日新月異。然而建造少數之戰艦。亦必經數年之久而後成。故後備海軍之設。決無所用。今者爲保持海上之自由計。爲防護海盜防護侵伐計。英美二國之海軍已足勝任。蓋此二國之海岸線最長。而對於海上之關係亦最巨。其專有海上巡察之職務也固宜。設以英美二國之海軍與全世界其他各國之海軍總數較。猶有過之。然則其他各國。妄欲耗金錢費人力。設備海軍。以與英美抗衡。非徒無益。抑亦偵矣。是以華府會議。已實行裁減海軍也。

邇來海陸軍之編制。與立憲政治之組織。殆相近似。各國之海陸軍總長。多以文官充之。蓋所以防免武人之專橫。如今日中國之督軍也。海陸軍總長之下。分設數部。部有長。更有參謀部。有衆參將。

近日之陸軍。除步兵、騎兵、礮兵、工兵、軍糧部、偵探部、軍醫隊、而外。所必備者數事。如次所

列。

(一)航空 歐戰中以飛機代騎兵之用。又用以轟擊敵軍陣線之後部。礮火射擊之方向有錯誤時。飛機指正之。故必能利用空中戰爭。而後能卜勝利。此外更有氣球之利用。以攝照像。以作戰圖。以觀察礮軍之行動。

(二)應用化學作戰 歐戰之中。多有因各種瓦斯而死傷者。此可見近日陸軍中。瓦斯防護與瓦斯攻擊事務。爲必要矣。

(三)坦克礮 此等巨大之裝甲汽車。可以掃清機關鎗礮。其有助於步兵者甚大。近年美國曾以六百餘坦克礮。輸至墨西哥邊界。以伐維理斯得等盜匪焉。

(四)汽車運輸 行軍之際。軍隊行動之迅速。爲第一要務。故千百萬軍中。大宗之汽車運輸。實爲必要。而尤以進攻時軍隊急進爲更不可少。

(五)軍士之娛樂及安適 青年會在歐戰時。與戰士及在法華工以極大之助益。青年會而外。更有多數之團體。竭力謀退休軍士之消遣及娛樂。且使軍人咸得安適。此等業務。影響於軍人之道德者。不可勝道。潘興將軍之言曰。『予願得充裕愉快。及有』

各種清潔康健之娛樂之軍士萬人而不願得無此種種之軍士十萬人。』
凡一國有盛大之商業與殖民地者。必設巨額之海軍。以自衛其利益。而守察海洋通道。與夫保障海上之自由。此固吾人所已知也。

此等海軍之中。有戰鬪力強大之戰艦。有駛行迅速且能航遠之巡洋艦。有爲海上騎兵之水雷驅逐艦。有潛艇。有飛機。及水上飛機。歐戰中所製潛艇。有長如航洋巨船者。近來之戰艦。用煤油而不用煤。用電力而不用汽力。其巨礮射程之遠。達二十英里。海權張大。其有益於國家。可徵諸英美日本。所以強盛之歷史。與其國外貿易之茂盛而信。歐戰中英國海軍。實逐德國軍艦與商船而去之。遂使德國喪失其國外貿易。而其國人幾瀕於饑饉以死。

⑥ 實業。舉世攘攘。羣謀生計。其謀生之道維何。曰實業。世人所藉以營生致富之實業。維何。分舉之。可得數事。

(一) 農耕。世之農產最豐之國。厥維中國。印度。美利堅。俄羅斯。加拿大。阿根廷諸國。而農產中最重且要之品。厥維麥。稻。黍。稷。燕麥。小麥。大麥。芋。棉。絲。菸草。中國所產。多供

生產者自身之用。故欲得精確之產額及價值。較之歐西。爲難多矣。歐西各國。農人以其所產。易麵粉布帛等。廩所製之物於市廛。然而中國農產。固以供世界人口四分之一之需者。其較多於任何國所產。不綦易明耶。

中國所產之豆、生絲、茶、菸草。爲世界最。米爲世界第二。棉爲世界第三。美利堅鄉居人口。僅及中國鄉人六分之一。而開墾之地。與中國農地等。一九一七年美利堅之農產品。價值爲一三六〇〇〇〇〇〇〇〇〇〇〇〇元。牧畜所產。價值五八〇〇〇〇〇〇〇〇〇〇元。輸出者價值二十萬萬元。中國輸出之動植物。皆爲未製品。其價值殆占輸出總額中百分之九十。

(二) 牧畜 牧畜業世推美利堅、奧地利亞、及阿根廷爲最盛。家畜之中。牛產肉與革。羊產毛。皮革。與肉。豬產肉。鬣及革。母牛產乳。酪。牛油。乳餅。雞產卵與肉。

(三) 森林 美利堅、加拿大、挪威、瑞典、產松、檜木、髓、此爲製紙原料即以木材之纖維和之、以水所得之質如槲然

中國似無此名。前譯爲木髓甚不確當。或譯爲木糊譯爲製紙料。應無不可。至其英文原名。則爲 Wood pulp 也。最夥。北美及歐洲產橡及楓。中

國之森林。含福建、滿洲及西部諸省外。其餘各省之森林。大半喪失。因乏遠慮故也。

(四)漁 中國人嗜食漁產品。故中國漁業亦爲世界漁業興盛國之一。歐西各國商業上主要漁產爲鯨。以產油故。爲鱈。爲鮭。爲鯖。爲鮓。爲貝屬。若蠓。若蛤。若蜆。

(五)礦 中國產礦最富。而已開採者絕鮮。礦產之中。以煤。鐵。銅。煤油。爲最有用。今日產礦最多之國。爲美。爲英。爲法。爲德。爲加。拿。大。爲俄。爲日。本。墨。西。哥。產。銀。及。石。油。加。拿。大。產。銀。南。非。洲。產。金。及。金。剛。石。意。大。利。因。乏。煤。及。其。他。重。要。礦。產。故。極。感。不。足。英。屬。馬。來。富。於。錫。礦。玻。利。非。亞。產。錫。及。銀。美。國。所。產。煤。鐵。銅。石。油。爲。各。國。冠。金。銀。爲。世。界。第。二。一。九。一。九。年。中。國。所。產。煤。約。一。千。萬。噸。生。鐵。約。一。百。萬。噸。美。國。所。產。煤。鐵。占。世。界。總。產。量。三。分。之。一。銅。占。世。界。總。產。量。二。分。之。一。產。銀。國。以。墨。西。哥。爲。第。一。加。拿。大。爲。第。三。美。洲。產。銀。占。世。界。總。產。量。四。分。之。三。以。上。德。蘭。士。瓦。產。金。爲。各。國。冠。舊。德。地。亞。爾。薩。斯。羅。來。因。產。鐵。磷。酸。鹽。煤。石。油。及。石。鹽。而。磷。酸。鹽。尤。爲。德。人。專。利。品。至。一。九。一。九。年。訂。定。巴。黎。條。約。亞。爾。薩。斯。羅。來。因。割。於。法。遂。爲。法。有。吾。國。貴。州。省。產。水。銀。爲。世。界。冠。中。國。今。日。每。歲。產。銅。二。千。噸。錫。八。千。噸。鈹。二。萬。噸。金。二。十。萬。英。兩。內。蒙。古。所。產。在。二。分。之。一。以。上。滿。洲。所。產。占。三。分。之。一。此二句指產金又銀約五萬英兩。

今日錫之可貴。較之三十年前爲尤甚。美國於一九一六年。所產各種礦物。價值三三一五〇〇〇〇〇〇〇〇金元。可謂巨矣。

(六)製造 世界製造國。首推美英德法日本比利時瑞士。歐戰後一九一九年間。美國輸出製造品。幾占世界製造品輸出總額之半。其價值約三十萬萬金元。美國製造品之種類。依其重要而順次列舉之。曰食品。曰紡織品。鋼鐵。化學藥品。木料。皮革。車輛。次之。中國。中國原料既富。製造業日益進步。人工又多。假令有強固之政府。有鐵道以減輕運費。再有資本。則其爲世界主要之製造國。蓋可指日而待。更何待舶來品以應中國市場之需耶。一九一九年中國所有紗廠約五十。麵粉廠凡四十以上。又有鋼鐵廠及絲廠。

(七)商務 美英德法日諸國。爲世界最大商業國。中國人民。長於經商。惟以製造業不發展之故。國外貿易亦不甚盛。其輸入超過輸出者甚多。而輸出品中。復以原料品爲大宗。夫輸出原料品。而輸入製造品。非一國經濟之利也。

世界各國。往往設立銀行或銀行代理店於他國。以爲處理付款及商業金融計。在中

國。有美人設立之銀行五。英人所設立者三。法二。日六。世界銀行中心點凡二。倫敦一。紐約克。

中國爲世界唯一以銀爲貨幣本位之大國。

美利堅用金本位貨幣制。以圓元金爲單位。圓百分。

英之通幣。以鎊爲單位。鎊二十先令。一先令爲十二便士。

德以馬克爲貨幣單位。每馬克值百本尼。

法人用法郎。每法郎爲百生的姆。

日人所用爲圓。圓百錢。

通常英幣一鎊。值金元四·八六。馬克值金元〇·二四。法郎值〇·一九。圓值〇·五〇。一九一九年。英鎊僅值四·一八元。德法幣所值尤廉。惟日幣價畧增。職歐戰故也。

金銀互換。其率時有不同。故以中國貨幣。購換各國通貨。兌換率日有漲落。一九一五年。美金一元之值。在上海曾值二元六角五分。又俄國通貨。以盧布爲單位。

轉運及商業要道。

凡一國對外貿易。爲額既巨。則以本國輪船。運本國貨品。較之雇用他國船舶以轉運者。利益實多。

一九一九年英人所有商船。占世界船舶總數三分之一。美四之一。餘若日本德法挪威意大利奧地利亞。皆於運輸業上。占一位置。一九一四年頃。德國商船之多。爲世界第二。歐戰後喪失其半。今則惟英與美克於世界運輸業上。爲友誼之競進矣。美國近年造船之速。一日千里。舉世莫能與京。日本於歐戰時。執太平洋上轉運業之牛耳。然而嗣此以往。東方運輸上必將有競爭者起矣。

今日船舶出入最多之商港。當首推紐約克。次爲倫敦。再次爲安都厄爾比。爲漢堡。爲麗佛普爾。香港里斯波亞。爲蒙得維的亞。爲不宜諾斯艾利斯。爲加的福。爲新嘉坡。上海神戶。

世界商業航路。當以左列數路爲最重要。

(一) 由亞洲往歐洲 由橫濱經神戶 上海 香港 新嘉坡 可倫坡 亞丁 過蘇彝士 運河。

至地中海邊各城。若熱那亞。若那不勒斯。若馬賽。更北至倫敦。麗佛普爾。安都厄爾比。不來梅。漢堡。

(二)由亞洲至美洲。由香港而上海而長崎。神戶東京。或經北太平洋而至蕃古窪。西特里大科馬。或經太平洋中部。由檀香山而至舊金山。要之香港爲在亞洲之終點。航海者皆於此修整其船舶。而購置航行用品焉。至若西行。則馬尼刺爲必經之商埠。由中國日本各口岸駛行之貨船。間有穿巴拿馬運河。而直至哥爾維斯敦。紐俄爾連斯或紐約克者。

(三)由亞洲至澳大利亞。有二道。一由東京經神戶。上海。香港。馬尼刺。至悉尼。墨爾鉢恩。一經可倫坡。至佛利曼特。勒墨爾鉢恩。悉尼。

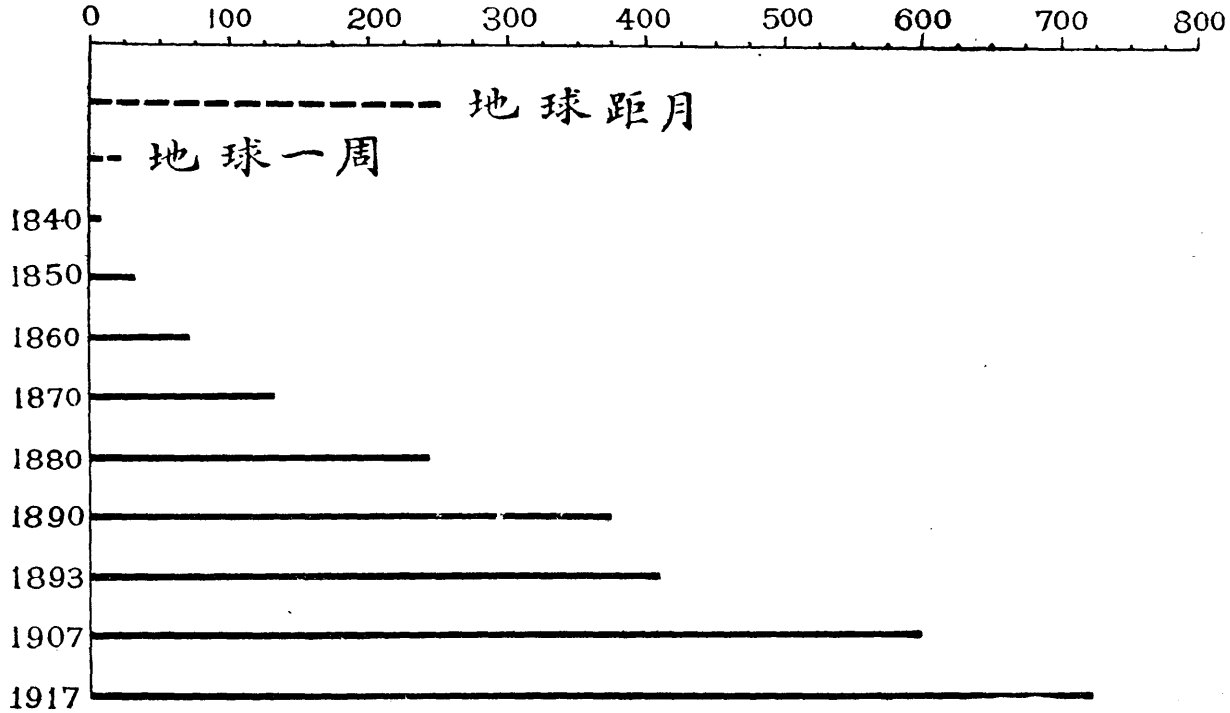
(四)由歐洲至美洲。自英之麗佛普爾。倫敦。蘇當。波敦。德之昂。不爾厄。不來梅。荷蘭之鹿特丹。比利時之安都厄爾比。法之勒哈佛爾。占爾布。意大利之熱那亞。那不勒斯。西航至加拿大之魁北克。美國之紐約克。波士敦。非勒特爾。非亞巴爾的摩爾塞芬拿。紐俄爾連斯。哥爾維斯敦諸城。

南大西洋航路。由歐洲各口岸通南美三多司里約熱內盧不宜諾斯艾利斯蒙得維的亞美英日德之船舶。亦有駛至智利祕魯及墨西哥者。

(五)由歐洲至澳大利亞 自倫敦麗佛普爾至悉尼及墨爾鉢恩爲路凡四。(一)經直布羅陀海峽蘇彝士及可倫坡。(二)經南非洲之開普敦。(三)經巴拿馬運河。(四)經不宜諾斯艾利斯而繞南美洲。

一九一七年。世界鐵道總里數在七十二萬一千英里以上。足以繞赤道十周。而來往於地球及月球間二次。美國之鐵道爲最長。占世界鐵道總里數三分之一以上。俄國有鐵道五萬英里。爲世界第二。中國已築鐵道。近七千英里。已測量而未建築者甚夥。將來內亂一定。資本一充。當可動工矣。茲將世界歷年鐵路之增長里數列表如左。

歷年鐵道增長表



九 宗教

蒙昧之世。民智未啓。驚天然之美麗。痛生死之無常。不知由來。乃悉舉智識範圍之外。一切歸之於神。而奉祀之。崇拜之。此宗教所由起也。其是非得失。別有專書。茲姑舉其勢力強大者。條列之。

凡宗教之敬奉一神者。如基督教回教等。曰一神教。敬奉多神者。如印度婆羅門教等。曰多神教。虛談玄理。不奉一神者。如釋教之本相。曰無神教。任舉一物。皆可崇拜者。如番人之拜



釋迦牟尼

樹拜蟲曰敬物教。

佛教始於印度。創自釋迦牟尼。盛行於亞細亞東部。以虛無寂滅為旨。婆羅門教始於印度。以梵天為大主宰。人類階級至嚴。其教祇行於印度。回教始於阿剌伯。創自謨罕默德。尊上帝而崇教首。其傳教也。專以兵力。今行於亞細亞西部。阿非利加北部。歐羅巴之東亦有之。猶太教始於古猶太國。奉上帝。重儀文。今散處各國之猶太人信之。基督教亦始於猶太。今盛行於歐美諸國。寔及全球。分三大派。一羅馬教。或曰加特力教。又曰天主教。有教王。尚禮儀。二曰希臘教。與羅馬教同。而奉俄帝為教首。三曰耶穌教。亦曰新教。為羅馬教之改良者。支派不一。而大旨皆同。野蠻之民。榛榛狉狉。所信之教。荒誕無稽。儀文鄙陋。易地而異。總稱之曰蠻教。各教人數。難以覈實。其故與戶口同。今舉其略數。列表如左。

第	佛	五〇〇、〇〇〇、〇〇〇人
	婆羅門教	二〇〇、〇〇〇、〇〇〇人
	耶穌教	二〇〇、〇〇〇、〇〇〇人
五	羅馬教	一九五、〇〇〇、〇〇〇人

表

希臘教	一〇五、〇〇〇、〇〇〇人
猶太教	八〇、〇〇〇、〇〇〇人
回教	一八〇、〇〇〇、〇〇〇人
蠻教	一一二、〇〇〇、〇〇〇人

瀛 寰 全 志

第 二 編

亞 細 亞

大哉亞細亞。面積占全陸三分之一。人口居全世界一半有奇。以地勢論。則其在陸土者。有全世界第一高山。第一高原。第一平原。第一湖水。第一流域。第一低地。其在陸土以外。有全世界第一水面。第一深淵。以地氣論。則包羅寒帶溫帶熱帶。以人類論。則有黃人白人馬來人之各種。世界三大言語系統。皆由茲起焉。以生物論。則如象。如虎。如獅。如犀。物類之最龐大而猛烈者。皆於此生焉。語其歷史。則距今二十五萬年前。世界最初之人類。實發育於其大陸中部。爾來絕代之偉人。相接出現於此土。全世界所有之宗教。無一非此土之產物也。號稱世界最古之國。無一非此土之肇建也。而泰西一切文學哲學。美術工藝。無一非此土之子孫也。大哉亞細亞。大哉亞細亞。

瀛寰全志 第二編 亞細亞

瀛寰全志第二編目錄

一 總論

總論

京兆

黃河流域

- 一 直隸
- 二 山東
- 三 山西
- 四 河南
- 五 陝西
- 六 甘肅
- 附寧夏護軍使轄地
- 附甘邊寧海鎮守使轄地(青海)
- 七 新疆

長江流域

- 一 江蘇
- 二 安徽
- 三 江西
- 四 浙江
- 五 湖北
- 六 湖南
- 七 四川

二 中華民國

三

行省

三 日本

六

附錄各地

外國未還租地
外國佔領地

- 九龍
- 旅順大連灣
- 澳門
- 香港

五

蒙藏地方

二 西藏
一 蒙古

四

特別區域

四 熱河
三 察哈爾
二 綏遠
一 川邊

四

東三省

- 黑龍江
- 吉林
- 奉天

三

珠江流域

- 貴州
- 雲南
- 廣西
- 廣東
- 福建

外國即還租地
一 膠州灣
二 威海衛
三 廣州灣

四 亞洲舊俄羅斯屬地

- 一 西伯利亞
 - 二 中亞細亞
 - 三 高加索
- 附庫頁島北部

五 亞洲土耳其及分裂後之各邦

六 阿刺伯

七 波斯

八 阿富汗

九 俾路支

十 印度

- 一 尼泊爾 不丹
- 二 英國直轄地
- 三 英國保護國
- 四 法國屬地 葡國屬地
- 五 英屬錫蘭島

十一

印度支那

一 二 三 四

英屬緬甸

暹羅

法屬安南

英屬馬來半島

一 亞細亞總論

① 位置 亞細亞在東半球內據舊世界之東北。大地橫亙北半球。爲六大洲巨擘。居民稠

密。物產悉備。爲自古人事最繁之地。亞細亞三字本爲希臘語其來已久。意義亦難揣測。或曰東方。或曰日出處。

② 疆域 北沿北冰洋。東枕北太平洋。南接印度洋。西南以紅海與阿非利加分界。西以地

中海黑海烏拉山與歐羅巴分界。極南抵北緯一度十分。極北抵北緯七十八度十二分。極西

抵東經二十六度三分。極東抵西經一百六十九度。南北最長五千三百英里。東西最寬七千

英里。面積一千七百零四萬英方里。占地球全體十一分之一。全球陸地三分之一。大於歐洲

者幾五倍。澳洲五倍。非洲一倍半。以較南北美洲亦多一百四十九萬英方里。

亞細亞與西南阿非利加有蘇彝士土腰相連。東北與亞美利加俾隔伯令海峽。其廣不逾四

十英里。全洲之形略近正方。惟東南二方地多突出。

③ 地勢 地面 亞細亞多帶山大江高原。其中央高地。實世界最高處也。北段爲大

平原。直斜至北冰洋。南段多土股。江河分流。本洲兼有全世界最高最低之陸地。

④ 山 喜馬拉雅山爲世界最高之山。橫障本洲之南。爲中央高地南界。最高之峰不下

五英里半。阿爾泰山。意即爲中央金山

高原北界其尾東分內外興安嶺。

兩界之間山帶自西至東橫亙全

洲。其在各國之名各異。在土耳其

者曰套魯。在波斯者曰那爾布爾

斯。在阿富汗者曰興都庫什。在克

什米爾北境者曰喀拉庫魯穆。在

西藏北境者曰崑崙。其實皆一脈


也。天山互於崑崙阿爾泰間。

洲西有高加索山界裏海黑海之

間。烏拉山雖不甚高。然南北縱蔽

爲歐亞二洲分界。

亞細亞洲之山。多東西橫列。



喜 馬 拉 雅 山

④ 原 中央高原。高出海面約三英里。計一千英尺。南向印度爲陡壁。餘三面迤邐而下。皆

以高山爲限。其最高者爲西藏。在喜馬拉雅山西北。遙接西域帕米爾地。人皆稱曰世界之脊。高與歐羅巴諸山之最峻者埒。山水幽邃。不易探覓。有數大水。發源於其麓。以灌東南。中央高原之東北。有蒙古高原。西南界崑崙山。東界興安嶺。西北界阿爾泰山。出海面自二千尺至五千尺。中央皆戈壁沙漠。或曰瀚海。惟四圍有可耕之地。東北西面有大河分流。中央高原之西。有阿富汗高原。出海面一英里。波斯高原。距海面三分英里之一。若阿刺伯小亞細亞。雖有高原。然較低矣。低原依高地所限。共有四處。一爲西伯利亞隰地。居中。央高原之北。直抵北冰洋。西以烏拉山爲界。北多荒隰。卽距海三十里者。高亦祇百七十尺。二爲滿洲平原。在蒙古高原之東。南向東海。三爲中國平原。占地甚廣。土脈腴美。四爲印度平原。卽中央高原之麓。地居熱道。本洲之西近裏海一帶。地形最卑下。

④ 海岸 亞細亞洲三面臨海。海岸長三萬五千英里。然以幅員較之。尙居六洲之次。以每五百英方里。祇有海岸一英里也。其故由北冰洋屈伸甚少。岸爲直線。惟極西境喀拉海股有雅馬利半島。擁鄂畢海股突出。稍東有台麥爾半島。極東有奇古奇半島。衝向亞

美利加。共夾伯令海峽。迤南爲太平洋海岸。始多出入。阿那的爾海內凹。而岡札得加士股突出東南。直接古利勒羣島。與大陸共擁鄂霍次克海。迤南大陸與庫頁夾庫頁海岔。尾接日本海。高麗土股突出東南。與中國對峙。其中則黃海。或曰東海也。中間有遼東土股。自北而出。山東土股。自南而出。以夾直隸海股。或曰渤海黃海以南。爲中國海岸。汊港較多。然無大出入。惟杭州海灣尙可稱數。過臺灣海岔而爲南海。馬來半島南突。形如鶴頸。曲入者爲東京暹羅二海灣。馬來半島與蘇門答臘之間。爲麻刺甲海峽。自此西出。則印度洋也。印度土股南衝。分爲二。東有孟加拉海灣。迤東小灣曰馬爾達班。西有阿刺伯海。北注波斯阿刺伯之間者。曰波斯海股。中東以利爾木斯海峽。流於阿刺伯之南者。曰亞丁海股。過巴布厄爾曼得海峽。意即派門因舟多失事於此故名而北。爲紅海。北通蘇彝士河而入地中海。東折爲馬爾馬拉小海。再東連黑海。而亞細亞海岸盡矣。

高麗與日本之間曰高麗海腰。印度與錫蘭之間曰瑪那耳海腰。阿刺伯之東有小海股。曰歐曼。

⑤ 島。東有庫頁日本羣島。中國東南有臺灣瓊州。印度之南有錫蘭。地中海內有塞浦

路斯皆大島也。北冰洋中有新西伯利亞。日本北有古利勒。孟加拉灣內有阿達曼呢古巴。皆羣島也。印度西南有辣喀代父。與麻代父二羣島。爲低窪珊瑚島。小亞細亞西亦有小島。以無關係。不著其名。

⑥

土角。亞細亞最北之角。在西伯利亞者曰色斐羅。亦曰東北角。最東之角。在伯令海峽者。曰東角。東南之角。在馬來半島者。曰羅馬尼亞。極西之角。在小亞細亞者。曰倍排。科馬林角。在印度南境。羅帕特略角。在岡札得加南境。東埔塞角。在暹羅南境。內革羅角。在緬甸南境。墨散丁角。與厄爾哈特角。在阿刺伯東南境。

⑦

江河。亞細亞中央極高。故四面俱迤斜。北有鄂畢河。勒拿河。流入北冰洋。厄爾齊斯河流入鄂畢河。昂噶拉河流入葉尼塞河。諸河皆緩流。經平原。穿深林下隰。不利舟楫。惟見一二漁艇。飄流其上而已。東有黑龍江。長江。黃河。流入太平洋。長江。黃河。俱發源於中央高原。曲折東流而入海。長江利於轉運。黃河常爲災害。南有瀾滄江。流入南海。伊洛瓦底江。雅魯藏布江。恆河。俱發源於喜馬拉雅山。流入孟加拉灣。印度河。亦源於喜馬拉雅山。流入阿刺伯海。阿付臘底斯河。底格里斯河。源於土耳其之亞美尼亞高原。流入波斯

海股。

內地江河不注大洋者。西域有色爾達爾雅河。穆達爾河。俱流入鹹海。塔里木河。流入羅布泊。亞細亞最長之河。曰長江。計長三千三百英里。然灌注所及。猶不及鄂畢河之廣。以亞細亞與亞美利加相較。則亞細亞洲幅員雖廣。而江河之長。猶居第二。蓋其中央地高。江河三分流。故其流短。亞美利加高地偏居一面。故江河之流長。

⑧ 湖。西方裏海。爲世界最大鹹湖。迤東有鹹海。亦鹹湖也。西伯利亞之南拜喀勒湖。爲

本洲最大淡水湖。面祇鹹海之半。次爲西域之巴爾喀什湖。其南有伊斯色克庫爾湖。波斯境內有烏魯木湖。土耳其境內有溫尼湖。死海。低於海面一千三百英尺爲最低之湖。德士各勒湖。在亞細

亞爲最中國新疆有羅布泊。西藏有騰噶里湖。青海有青海。本部有洞庭湖。鄱陽湖。太湖。湖之滇池。皆巨津也。

④ 地質。本洲地質。未能細考。就全面積大概言之。第四紀地爲最多。太古界始原界次之。

第三紀地似甚少。

第四紀地層之分布。以阿爾泰山系。阿克蘇山脈。鹹海烏拉山脈。各處爲第一。如蒙古沙

漠新疆沙漠之周邊。黃河下流。印度半島北部。及東海岸耶馬利及台麥爾半島。勒拿河中流。美索不達米亞諸地。亦甚發達。第三紀地層。則但存於安南暹羅西北部。及喜馬山系。天山山系諸地。中古界之地層。則阿刺伯北部。鄂畢河下流有之。太中界之地層。則斯塔諾尾嶺脈。葉尼塞河岸有之。至於喜馬山西部。帕米爾高原。天山及阿爾泰山系等處。又從黃河流域綿亘安南暹羅等地。時時發露。始原界及舊噴出巖。於代干半島最多。其餘散布他處。以立本洲骨幹。新噴出巖。則於代干半島之西北部。佔廣大之面積。

亞細亞內地。其火山今皆熄滅。而其東境則有火山帶。北始於岡札得加。沿古利勒日本臺灣菲力賓而西。折入東印度羣島內。過爪哇蘇門答臘至緬甸之西南境而止。亦一奇也。亞細亞共有火山三處

山三十
三處

五 天氣



溫度

本洲南部。逼近赤道。炎熱異常。中部溫帶。寒暑適中。北部入寒帶界內。則寒甚。此氣候之大略也。然以疆地廣大之故。即溫帶之內。寒暑亦甚懸隔。中央尤甚。故地球上最熱之界。俱在本洲。極北濱冰洋之處。大率寒威凜烈。人不能居。每歲寒暑表之中數。有至法倫海表二度者。西伯利亞境內諸大江。一歲之內。九月結冰。舟不通行。南

境濱印度洋之處。炎威如炙。民不堪衣。印度之拉合爾。常年寒暑中數爲法倫海表九十度。氣候溫和。獨推洋之濱。人民亦易於發達。然以被大陸寒暑二極之餘波。故較之他處溫帶。寒暑尙強。惟海內島國。氣候較美。

○風 本洲沿海有一種奇異之風。可名曰氣候風。西語濛濛每半年一至。其方向相反。在暑

季爲南與西南。在寒季爲北與東北。推其故。則中央之處。暑季空氣受熱。漲而上升。四旁空氣速來補之。故成南風。因地自轉。故成西南風。此地理學詳見迨至寒季。中央地方已冷。空

氣下沈。而流布四方。方向與前正反。其大率如是。而各處情形不同。故風之方向亦不一致。非詳細考核。不能測其定例也。內地之風不在此例

印度洋孟加拉灣與南海間。每年夏秋之際。必有颶風。勢甚猛烈。在印度洋。則其方向自西北向東南。在南海。多起於臺灣附近。其方向自東北至西南。

○雨量 本洲南部多雨。迤北漸少。中央又有無雨之地。雨最多者在孟加拉灣。每年有六百英尺。最多之月。曾至一百五十英寸。爲世界之冠。喜馬山以北。雨量大減。自阿刺伯而東。過中部。抵戈壁。廣幾二千四百英里。爲無雨帶。終年無雨。土壤乾坼。地皆不毛。全洲

惟濱太平洋一帶。雨暘時若。生物暢茂。

小亞細亞波斯阿富汗一帶。春季多雨。他處夏季多雨。赤道下羣島。冬令多雨。

〔六〕物產

本洲自熱帶以連寒帶。陸地廣衍。故物產富饒。可稱爲世界物產之總集場。

○礦物

數千年來。居民開礦之工。未嘗稍間。惟法拙而器粗。且常受國家之禁阻。故進

步甚少。日本與中國多產煤。亦產石油。烏拉阿爾泰二嶺。及中國日本波斯俱產金。銀則產於印度西伯利亞。昔新舊金山未經發現之前。舉世所用貴金。幾獨賴亞細亞之供給。則其數之多可知已。中國產水銀。錫。鉛。銅。鐵。馬來半島亦有之。印度緬甸產五色寶石。近世著名大金鋼石。皆出自印度。珠出錫蘭。及波斯海股。久採不盡。

○植物

亞細亞之植物夥矣。細如岡札得加之石苔。巨如阿刺伯之棗樹。其間大小草

木。種數以千萬計。凡博物家之所知者。無不悉具。北方林木。多樺。柳。松。柏。松柏至北緯七十度而止南


方多竹。柚。椰子。巴拉馬樹。中央各樹悉備。

穀類有米。特爲本洲產麥。粗麥。菽。粟。果品有無花果。檸檬。葡萄等。以地中海濱爲最盛。蔬有芋。

其產植之廣。不啻歐洲之荷蘭薯也。藥料有參。桂。苓。朮。樟腦。乳香。沒藥。荳蔻。大黃等。服食



牛 羴



物 動 之 度 印

之類。有桑、棉、麻、苧、靛青、茶、咖啡、甘蔗。木料之佳者。爲烏木、紅木。

○動物。獸之特出者。有虎、豹、犀牛、獅、象。馴畜之類。牛、馬、駝、驢、山羊。皆首出於本洲。而印

度之馴象。西藏之犛牛。印度之水牛。西伯利亞之羆鹿。皆甚著名。北方多貴皮之獸。猴類亦多。大小不一。鳥類。南方多奇麗。北方多有。水族充物江海。居北部者。多脂而皮貴。南方有能飛及陸居者。蟲豸之屬。南方多毒蛇。蠶則暖處皆可育之。

七 人民

○人數

全洲共九億二千五百萬。踰世界總數之半。五分之二居近東。南及南方海岸。三倍

於歐洲。四倍於非洲。六倍於美洲。固因其幅員之廣。然人口亦稠。每英方里。約得四十九人。略遜歐羅巴而已。其人口疏密。各地不均。帕米爾高原。北冰洋沿岸。及蒙古中央沙漠。始鮮人跡。西伯利亞。西藏。波斯。阿剌伯。大半遊牧之民。逐水草而居。遷徙無定。恆河。長江。黃河之域。實爲最稠密之處矣。

○種族。凡分四大支。一曰蒙古利亞支。居中國。日本及本洲中部北部。數凡五億四千

餘萬人。蔓延全洲地面五分之四。膚黃。目斜。髮剛而黔。少鬚髭。身材適中。卽在上古文明已啓。次曰馬來支。其數不多。居馬來半島及附近海島。皮膚椶色。貌如黃種。而文教不興。

三曰印度支。爲高加索之分派。數凡二億八千萬人。居印度及土耳其。膚色赭。性溫利。古有偉人。四曰阿刺伯支。亦屬高加索種之色蜜特支。數凡五百萬人。體偉性勇。崇奉回教。性情。南部居民。勤儉堅忍。自古即已發達。所研究者。專重文學。而於格致物理之學。甚乏思想。人皆守古。恆稱先代而薄今世。波斯印度。上古已文化大啟。而數千年來。國勢殊無進步。中部人民。勇而好鬪。雖有偉業。徒以不能持久。故遂一蹶不振。北部居民。性多怠惰。則天時地勢。有以致之也。

④ 習俗。民性泥古。衣食服用。多有仍數千年前之舊者。衣多寬博。以氣候溫暖故也。食多蔬穀。雜以魚介禽獸。中國印度之民。以米爲食物大宗。宮室多用磚石建造。層樓傑閣。不數數觀。人民往來。多禮貌。好儀文。而爾虞我詐。視爲常事。習俗重男輕女。西方回部。更幽閉婦女。不令出外。於文明進步。阻礙甚矣。

八國政

① 政治區畫。本洲土地廣博。分國亦多。茲將新舊諸國及各大區域。列表如

左。其餘英法分轄之區如香港亞丁開利開爾本地治里等以地小不列

	國名	都會	面積	人口
一	中華民國	北京	四、二八三、一七〇	四五九、五七七、〇〇〇
二	日本帝國	東京	二六〇、七三八	七七、〇〇〇、〇〇〇
三	暹羅王國	曼谷	一九五、〇〇〇	八、五〇〇、〇〇〇
四	波斯王國	德黑蘭	六三〇、〇〇〇	一〇、〇〇〇、〇〇〇
五	遠東共和國	赤塔		
六	漢志王國	熱他		
七	佐治亞共和國	第佛利斯		
八	亞塞爾拜然共和國	巴庫		
九	亞美尼亞共和國	埃里溫		
十	安南	順化	二五三、〇〇〇	二一、三三四、〇〇〇
十一	法屬安南	西貢		
十二	英屬印度	特里	一、五六〇、一六〇	二八七、二二三、四三一
十三	英屬緬甸	仰光		
十四	阿富汗	喀布爾	二四六、〇〇〇	六、〇〇〇、〇〇〇

十五	俾路支	克勒特	一三〇、〇〇〇	五〇〇、〇〇〇
十六	阿剌伯	麥加	一、二〇〇、〇〇〇(?)	五、〇〇〇、〇〇〇
十七	舊亞洲土耳其	昂哥拉	六八二、〇〇〇	二一、六〇八、〇〇〇
十八	西伯利亞	伊爾庫次克		
十九	俄屬中亞細亞	塔什干	一一四、〇〇〇	三、二〇〇、〇〇〇
二十	尼泊爾 不丹	加德滿都 本那克哈	七〇、八〇〇	二、七〇〇、〇〇〇(?)
二十一	麻刺甲	新嘉坡	三五、五〇〇	六一五、五二七



政體

中央大陸多廣漠。民業遊牧。轉徙無常。故不能合成一統之國。亦不能建立完

全之政府。大抵酋長可汗。分轄部落。中有數區。竟不能辨其爲何國體。何政體。如阿剌伯

阿富汗俾路支麻刺甲等處地方是也。南部諸國。地腴產豐。氣候和暖。衣食易給。故其民

多怠惰之性。少合羣之心。而國運進步甚微。中國爲新建共和之國。日本爲本洲最先立

憲之國。波斯暹羅亦先後改革政體。惟遠東佐治亞亞塞爾拜然亞美尼亞。歐戰後均建

設共和國。漢志亦自立爲王國。其他或爲列強所并。或稱屬土。或稱保護國矣。今就各國

政體及列強之勢力範圍列爲左表

獨立國 中華民國 日本 暹羅 波斯 漢志 佐治亞 亞塞爾拜然 亞美尼亞 遠東

英屬 印度 緬甸 海峽殖民地 香港 亞丁

英保護 阿富汗 馬來聯邦

法屬 安南 印度沿岸

俄屬 西伯利亞 中亞細亞


舊土屬 亞湖土耳其及其分裂後之各邦

葡屬 澳門 印度沿岸

酋長所轄 阿剌伯 俾路支 印度內地

夫亞細亞地占世界三分之一。除中國外。能自立者居少數。大多數爲白人所轄。卽自立國中。亦半患貧弱。爲列強所魚肉。是亞洲不啻歐洲之隸屬。生斯土者。當知所以興起矣。

③ 交通。今者五洲交通。萬里之遠。不啻比鄰。其道有五。曰鐵路。曰汽船。曰航空。曰電線。曰郵政。合歐美二洲




路鐵亞利比西

而比之。則本洲交通之事。尚在發軔之始耳。

鐵路之大者。有俄屬西伯利亞鐵路。自俄京彼得格勒。直達海參崴。其自我國黑龍江之臚濱入境。經吉林以達海參崴者。名曰中東鐵路。并有支線自濱江達長春。近英人擬築鐵路。橫亘南部。通波斯印度。而抵中國之南省。以爲抵制之計。恐告成之日。亦距今不遠也。餘若日本印度。路線均絡繹分布。中國亦日有進步。

汽船航船之權。多握於歐美人之手。或自橫濱至美國之三佛蘭西斯哥。或加拿大之蕃古洼。或自香港至澳洲。或自上海經本洲之南。通紅海而達於英法。或繞非洲之南角而達於英。其餘內外江海之路。更不勝計。至航空事業。則方在進行中。

電線之要者。一自俄京彼得格勒達海參崴。分支而南。達中國之京兆。一自土京君士但丁堡。經印度之孟買至香港。一自新



太 平 洋 汽 船

嘉坡至澳洲。一自放得薩經高加索波斯至孟買。而長崎至海參威上海至長崎與馬尼刺亦皆有海線。日本中國印度內地無不徧設電線以通消息。

沿海各國多設郵政局。中部亦有古來所循之驛路。惟險阻多而跋涉艱耳。

九 宗教

今世宗教其大者皆源於亞細亞。如猶太教基督教則興於猶太。回教則興於阿刺伯。婆羅門教佛教則興於印度。是也。

婆羅門教行於印度太平洋。教徒不下三億。所奉之神無數。而以生神保護神死神三者爲最尊。崇祀最盛。

佛教行於中國日本安南暹羅緬甸及本洲中部各處。其儀文不同。而大旨則一。佛教本始於印度。後因受迫。奉教者今幾絕迹矣。

回教初起。勢力極猛。自阿刺伯而東而西。宣布甚廣。今本洲西南各國及西域印度。信奉者尤



回教之人祈禱

衆。中國西部奉回教者亦多。猶太教今已式微。信奉者皆散居土耳其西伯利亞各處。數僅三十萬。

基督教發源本洲。而獨盛於歐羅巴。本洲則惟西伯利亞土耳其。有信奉者數百萬人。近數十年來。西方諸國。遣人至東亞傳播。蓋其足跡所至頗廣矣。

至於中國之道數。日本之神道教。波斯之火教。皆居次位。印度錫蘭西伯利亞土人多拜鬼。我中國人多祀祖。亦人鬼也。

一一 中華民國

一 總論

一 位置

中國自共和政府建設後。定名為中華民國。居亞細亞東南。爲本洲第一大國。土地廣大。人民稠密。在全球中。以民數計。位列第一。以幅員計。位列第三。

二 疆域

一 全國疆域

東北一隅界朝鮮。東隔黃海。東海。遙對日本南端諸島。北接西伯利亞。西鄰俄屬土耳其斯坦。及帕米爾高原。西南及南界印度緬甸安南。南北長七千一百里。緯度約三十八度有奇。東西廣八千八百里。經度約六十一度。北抵北緯五十三

度二十五分。南抵北緯十五度四十六分。東抵東經一百三十五度。西抵東經七十四度。中央緯度爲北緯三十度。中央經度爲東經一百十度。崇山峻嶺。巨川大原。沙漠湖澤。無不畢備。惟火山絕少。面積共四百二十七萬七千一百七十英方里。合三千三百三十八萬七千零華方里。大於歐羅巴全洲。當西亞亞洲四分之一。就中區域。行省二十二。特別區域四。京兆地方一。又有蒙古西藏青海等部。

○本部疆域。十八省爲中國內部。其開化時期。約在民國紀元前五千餘年。全國精華所聚。地土腴沃。物產豐富。東濱黃海。東海。東南濱南海。南毗法屬安南。西連西藏青海新疆。北與蒙古相接。東出山海關爲滿洲。北抵北緯四十一度。西抵東經九十八度。長約四千四百里。廣約四千六百里。面積一百三十三萬六千八百四十一英方里。得全國三分之一而強。

地勢

○西方爲亞洲中央高地。故西藏在萬山中。幾踞半空。江河多發源於此。北方新疆毗連蒙古。爲第二高原。中有大沙漠。長廣數千里。動植物皆罕見。東北滿洲多山嶺。林箐叢密。禽獸繁殖。東南各省。向海濱低降。南北二嶺界之。爲北中南三區。各有巨川流

灌其境。近川皆淤土。故尤肥沃。

北區爲黃河所灌之域。地土頗腴。歷代多建都此區。故爲歷史中最要之地。中區爲長江所灌之域。地土最肥。居民最密。所謂中原是也。財富所聚。自古多爲英雄爭戰之地。南區爲珠江所灌之域。南濱南海。地土亦腴美。通外國最早。惟西境山林深密。居民罕知外事。猶有古風。

○ 山。通國山脈。分爲四道。西南爲喜馬拉雅山。西北爲天山阿爾泰山。中間爲崑崙山。其源皆出自帕米爾高原。

喜馬拉雅阿爾泰山。在本國邊界。與印度西伯利亞共之。天山起於伊犁西境。東抵蒙古沙漠而止。橫亙伊犁之間。

崑崙山分三支。一支趨東北爲祁連山。分甘肅青海之界。又東北爲賀蘭山陰山。分甘肅陝西山西直隸與舊時內蒙古之界。又東北至黑龍江境爲興安嶺。一支向東入青海爲巴顏喀喇山。山北卽黃河發源處。入四川北爲岷山。岷江發源於其南。入陝西爲蟠冢。爲終南。由四川入境至此稱秦嶺入河南爲熊耳。爲伏牛。爲桐柏。統稱北嶺。一支走東南爲巴薩通拉木

山。格爾吉山。分青海西藏之界。至雲南爲白那山。以上稱又至貴州爲朶蓮山。又東南分廣東江西之界。爲大庾嶺。東北分江西浙江之界。爲仙霞嶺。由此一東走爲雁蕩天台。一北走爲天目諸山。統稱南嶺。

五嶽之華山嵩山。皆秦嶺之一部。衡山爲南嶺之一部。惟恆山居山西之東北。爲陰山之一支。若泰山則遼東長白山之餘支也。古昔中原地狹。故遂推爲主山。實則中國最高之山。皆在西部。

③ 海岸。東南六省沿海。略成半圓形。海岸線長約四千五百英里。北有遼東山東二土股。伸入東海。環抱直隸海灣。其間名渤海。迤南沿東海黃海數千里。多小海灣。福建與臺灣遙對。過臺灣岔爲南海。廣東省與瓊州俗稱海南則夾護東京海灣。

④ 島。臺灣澎湖割歸日本後。大島僅存瓊州。徑五百七十里。地多山箐。未能墾闢。沿東海南海一帶。島嶼星羅棋布。隨在皆有。長江口有崇明島。爲一縣治。其東南有舟山羣島。英人屢窺之。亦形勢要地也。

⑤ 江河。全部多江河。東南兩面尤甚。千支萬派。最利水運。其最大者有二。北曰黃河源。

於青海之星宿海。初爲二支。併而東北流。經甘肅省。出長城。北抵陰山下。繞河套。至托克托。西南折而東南。入長城。爲山西陝西二省分界。南抵潼關。兩岸絕壁。高聳如削。河流其中。折而東。至洛陽縣。迤東爲大平原。黃河至此。二千五百年間。道已九改。舊道東南行。經江蘇之銅山。至淮安入海。清咸豐五年。北隄崩裂。河水東北流。入山東界。奪大清河。過聊城。歷城入海。口有淺灘。中有沙渚。不利行舟。而河水含泥。淤塞河身。每若干時。必衝決改道。外人稱曰中國之憂。非過語也。南曰長江。發源青海。東流九千五百里入海。江口在北緯三十一度。江經各省。其名不一。在青海稱木魯烏蘇。以下至雲南曰金沙江。既至宜賓與岷江合。乃稱長江。或曰揚子江。大江岷江源出四川松潘縣。屬西北之岷山。羊膊嶺。其二源。東流二百里。併而南流。入邊境之黃勝關。屈曲至宜賓縣。治西北境之朝陽崖。與金沙江合流。經巴縣。奉節。東北流入湖北。至洞庭湖之北境。水勢益盛。東北至夏口。受西北來之漢水。東南流。接鄱陽湖。東北貫安徽省。至江蘇之江寧。距海六百里。始有潮汛。江流益廣。奔赴東海。凡所灌注之地。不下五千五百萬方里。輪舟可上溯宜昌。計程二千八百里。小輪舟可行四千里。西抵宜賓。兩岸城市。至爲繁富。與黃河沿岸景象大異。宜昌以上。

多灘礁。惟民舟可行。然常有失事者。

長江以外。其最利運輸者。曰運河。始於隋。成於元。以運糧。可避海運之險。近甫停罷。起浙江之杭縣向北。傍太湖。至吳縣折西北。至丹徒。貫長江。北過淮安。貫黃河故道。傍微山湖而入山東省。過蜀山湖。至汶上縣之南旺。汶水入焉。貫黃河。至臨清。衛河入焉。折而東北。過德縣。入直隸境。至天津。與北河會。直抵通縣儲糧之倉在焉。河水深淺不一。計其中數約得九尺。寬約由九丈至六十丈。

漢水亦巨川也。發源於陝西寧羌縣北之嶓冢山。東流至湖北鄖陽。折而南。抵漢陽。入長江。江口甚窄。其上則漸廣。與尋常江河相反。夏日水漲。自襄陽至夏口一帶。高出河岸。非築隄捍之。則附近俱爲澤國。隄距河岸五十尺或百尺。隄內之地。歲淹於水。淤土日厚。足以衛隄。夏時可行中等輪舟。至老河口。現有小汽船通仙桃鎮。冬日則否。

南部之河。首稱西江。上源爲黔鬱二江。黔江。鬱江。源皆出雲南。惟黔江有一支出貴州。兩江會於桂平縣城東。稱潯江。入蒼梧。會北來之桂江。至廣東境。始名西江。流入南海。其口近澳門。大舟溯流而上。可至高要。淺水輪舟。可再行二百餘里。而至蒼梧。再上有灘。民舟

亦不易行。

白河爲入京師通道。源出京師西北獨石口。經通縣至天津。與運河合。抵大沽入直隸海灣。小輪可上至天津。冬日河凍。不便行駛。

其他大水。有黑龍江。發源於蒙古車臣汗部。環滿洲北境。會松花江。烏蘇里江。東北流入韃靼海峽。松花江發源於長白山北。西北會嫩江。流入黑龍江。烏蘇里江發源遠東境老翁嶺。東北流入黑龍江。遼河。灤河。皆入直隸海股。浙江有錢塘江。源出安徽歙縣。福建有閩江。其源有三。皆在其西北境。以上二水。皆入東海。西藏有雅魯藏布江。西南流入印度。之孟加拉海灣。新疆有伊犁河。塔里木河。和闐河。青海有柴達木河。蒙古有色楞格河。烏魯克穆河。鄂嫩河。圖拉河。克魯倫河。或流入海。或入內地諸湖泊。皆著名之水道。


六

湖。本部中區多湖。最大者爲湖南之洞庭。長一百八十里。廣約九十里。古稱九江。以

沅。漸。旡。辰。敘。西。澧。資。湘。等水皆入之。故有是名。今人指其分部而名之。曰青草。曰赤沙。曰安南。曰黃驛。曰大通。實皆一水耳。春冬兩季。湖水甚淺。湘沅諸江間。皆現島嶼。夏日江水盛漲。則一望瀾波。天水相接。江西有鄱陽湖。廣四五十里至百里。長三百里。水亦時有深

淺。然不如洞庭之相去懸絕。太湖古稱震澤。風景極佳。周
四百五十里。中多小島。其大者曰東西洞庭山。爲消夏勝
地。湖居江浙二省間。四周之地。分屬七縣境。洪澤湖。介江
蘇安徽二省間。多魚蒲之利。雲南有滇池。長百二十里。廣
三四十里。通金沙江。大理府東有洱海。長百三十里。廣三
四十里。亦大湖也。

⑦ 黃土。北省有黃土。爲中國地勢最奇之事。直隸山西
及陝西河南北境。徧地皆是。面積約二百五十萬方里。掘
地至一千尺。猶未盡之。性易直裂。凡江河流過。則削成陡
壁。地有高至五百尺者。迨其下爲河水刷去。則上面之土。
卽直裂坍入水中。隨流而下。淤爲下流之平地。且能令直
隸海灣及黃海。由此淤淺。土壁多穴。人可居宿。且其性極
腴。不勞培壅。卽可栽植。其高至七八千尺上者。腴亦如之。



土

黃

中國上古首先發達之區。即在此域。未始非因其利也。

四 天氣

除南方一小部在熱帶外。餘皆在溫帶下。故寒暑均正。春秋佳日。和暖宜人。北部冬令嚴寒。至十一月。白河直隸海灣俱凝堅冰。必至次年二三月始解。夏日有風。挾黃沙而來。瀰漫天際。中部寒暑得中。夏日熱度。升至九十餘度。黃梅時節多雨。其前後寒暑之差殊甚。冬多西北風。夏多東南風。南部四月至七月久熱。且有信風。含水氣多雨。是爲溼季。最不宜人。過此則爲燥季。氣候中和。夏秋之際。時有大旋風。自東北來。經行海濱。舟行者遇之。咸有戒心。

五 物產

中國土地肥沃。氣候溫利。故自古以農產著。財源之富。亦由於此。近年礦產亦漸發現。惜採掘多由外人。未免損失利權。

○ 礦產


金、銀、銅、鉛、錫、水銀、悉備。而煤鐵尤富。直隸、山東、山西、福建、四川、湖南、雲南等省。產煤最多。說者謂中國煤礦面積。統計不下十九萬英方里。可謂世界第一產煤之國。已採者。以直隸之開平、江西之萍鄉爲最。鐵礦各省有之。而直隸、山東、山西、湖南較多。銅出安徽、福建、山西、四川、兩廣、雲南。出雲南者色白如銀。尤推上品。金、銀、鉛、錫。各省皆產之。湖南、川、貴、陝、西多產水銀、硃砂。雲南、廣東、福建多產珠、玉、寶石。江西有陶土。可爲細瓷器。外

人多重之。

◎植物 中部如江蘇浙江兩湖等省。產米最多。歲有增益。輸出海外者亦不少。直隸山陝等省。產高粱、小麥、奉天產豆。麻則南方各省。無不有之。茶則川滇鄂湘蘇皖贛閩浙最多。江浙四川湖北盛植木棉。江浙四川多桑。蠶絲稱盛。兩廣福建宜栽甘蔗。造糖足供全國之用。四川有白蠟樹。亦特產也。

材木產湖南廣西川陝閩浙等省。浙江以楮勝。湖南以竹勝。廣西以松柏勝。川陝雲貴山西以漆樹勝。福建以樟樹勝。


◎動物 全國多有之。畜以馬、騾、驢、駝、



開平礮務局

牛、羊爲主。馬多來自塞外。騾、驢則北省多產之。駝出蒙古。致用於沙漠之地。蒙古多黃牛。役其力。飲其乳。南方多水牛。專事耕耘。北省多綿羊、山羊。其他雞、鴨、犬、豕之屬。所在皆有。野獸中部極少。惟滿洲有熊、羆、雲貴等處有虎、豹。然亦不多。江浙多畜蠶。山東等處多野蠶。四川則養白蠟蟲。陝西養蜂。故產黃蠟獨多。

海濱諸省。水產極盛。首推魚翅、海參。次則石決明、蝦米、淡菜、江瑤柱之屬。內地江河魚類無數。以鯉、鯽、鱸、鰻爲著。所產雖多。然尙不足供本國之用。故每年水產之由日本南洋輸入者。爲數頗鉅。



布

織

④ 工業 中國工業。自昔稱盛。中世以降。工政不興。百業因陋就簡。供本國之用則有餘。與他邦爭利則不足。迨洋貨流入。民且羣舍土貨而購之。故本國工藝。益見凋敝。然精巧如鑿金、雕刻、瓷器、漆器、綢緞。尙爲外人所重。而生絲、草帽、綆等。出口亦多。其餘日用之物。如縐布、毛巾、肥皂、機械等項。近亦設廠製造。進步頗速。

上海天津武昌廣州吉林製造局。皆製軍器。閩侯船政局漢陽鐵政局。上海吳縣無錫武進南通武昌鄭縣等地紡織廠。蘇杭繅絲廠。天津製皮廠。織絨廠。均著成效。

⑥ 人民

○ 戶口 自前清雍正以來。永停編審。將丁糧攤入地稅。名曰地丁。全國戶口。遂無確數。地方官造報戶部。類多意爲增減。不足依據。迨宣統二年。民政部始彙造戶數清冊。人口之數。多未查報。茲據較近之調查。列表於左。

地方區域		人	口	地方區域		人	口
京兆及直隸	山東	二九、四〇〇、〇〇〇	三八、〇〇〇、〇〇〇	山西	河南	一二、二〇〇、〇〇〇	三五、三一〇、〇〇〇

陝西	八、四五〇、〇〇〇	四川	六九、〇〇〇、〇〇〇
甘肅 並青海 在內	一一、四〇〇、〇〇〇	貴州	七、六五〇、〇〇〇
新疆	二、五〇〇、〇〇〇	廣東	三二、〇〇〇、〇〇〇
江蘇	二六、九二〇、〇〇〇	廣西	五、一四二、〇〇〇
安徽	三七、〇〇〇、〇〇〇	雲南	一三、三〇〇、〇〇〇
江西	二六、五〇〇、〇〇〇	奉天	七、二〇〇、〇〇〇
浙江	一七、〇〇〇、〇〇〇	吉林	七、〇九〇、〇〇〇
福建	二三、〇〇〇、〇〇〇	黑龍江	五、〇〇〇、〇〇〇
湖北	三五、二八〇、〇〇〇	蒙古	二、六〇〇、〇〇〇
湖南	二二、一七〇、〇〇〇	西藏	六、五〇〇、〇〇〇

右共四億五千九百五十七萬二千人。除青海外。其餘未列入之地域。所有人口。仍含在舊有之區域。俟新劃區域之人口。調查詳悉後。再行按區支配。以昭審重。其關於域外僑民。亦有較近之調查如右表。

僑居地域	人	口	僑居地域	人	口
香港	三一四、三九〇		南非洲	一三、二〇〇	
澳門	七四、五六〇		毛里求斯島	三、一五〇	
臺灣	二、二五八、六五〇		北美湖	一六五、〇〇〇	
朝鮮	一一、二〇〇		南美洲	七二、〇〇〇	
印度支那	二、八五五、四〇〇		西印度羣島	一〇〇、〇〇〇	
新加坡	一、三〇〇、〇〇〇		檀香山	二七、〇〇〇	
日本	一七、七〇〇		太平洋羣島	二〇、〇〇〇	
西伯利亞	三七、〇〇〇		澳洲及新西蘭羣島	三五、四六〇	
歐洲各國	一、七六〇		馬來羣島	一、九〇九、七六〇	

右共九百二十一萬六千二百三十人。連同前表。共四億六千六百七十八萬八千二百三十人。大約占世界人口三分之一。得亞細亞洲人口之半。人口之數三倍於俄八倍於德七倍於法十一倍於意六倍於美十倍於日本較之全國均計。每英方里有九十五人。內部居民尤稠。每英方里。通英吉利全國尙多一億。

計三百有七人。

①種族 全國皆蒙古利亞種。分爲四支。一曰苗人。上古首據中原。後漸退居四川之南。

雲南之西北。西藏之東北。貴州之高地。及瓊州之一部。曰獐。曰貉。曰黎。皆其支派也。二曰漢人。代苗族居中原。蔓延最廣。十八省外庫倫新疆皆有之。三曰通古斯人。向居滿洲蒙古一帶。四曰回人。本居西域。唐時移入西境。而西藏人則別爲一支。伊犁之西偏。青海之一部。亦每有高加索種雜居焉。唐時有阿剌伯人入中。國今其後嗣散居各方。我國人面廣鼻低。膚色赭黃。髮剛而黠。目黑鬚疏。西北二方之人。軀幹尤偉。

②性情 人情溫和。節儉耐勞。勤於貨殖。中部多存古風。其人能任勞苦。南部之人。敏捷獷悍。膽大有爲。以通商久。故多識外情。北部之人。質樸厚重。其任勞苦。不如中南二部。

③俗尚 我國上古。男皆束髮於頂。前清入關。乃薙髮垂辮。士族女子多纏足。不輕出外。男子好吸鴉片。後設天足與戒煙等會。惡風漸革。民國踵興。嚴禁辮髮纏足。及種食鴉片。其他陋俗。亦有改除者。

④語言 我國語言。爲高山大川所限。故各省不能齊一。文字亦分數種。歷古相傳者爲

漢文。漢文而外有滿洲文。蒙古文。唐古忒文等。

七 物產

◎ 政體

我國前代爲獨立帝國。君權獨攬。總理萬幾。民國代興。實行共和。行政之權。分中央地方二大部。

中央政治機關。共四大部分。

(一) 總統府。以大總統代表民國。總攬政務。副總統佐之。均由參衆兩議院選舉。任期以六年爲限。期內有違法舉動。得由兩院彈劾。受特別法庭之審判。

(二) 國務院。輔佐大總統。負其責任。內設國務總理。總理各部事務。陸軍總長。管理陸軍。海軍總長。管理海軍。外交總長。管理外國交涉。內務總長。管理警察、衛生、宗教、禮俗、戶口、田土、水利、工程、善舉、公益。及地方行政事務。財政總長。管理會計、庫帑、賦稅、公債、錢幣、銀行、官產事務。教育總長。管理教育、學藝、及曆象事務。農商總長。管理農、礦、漁、牧、森林、工、商事業。及度量衡事務。交通總長。管理道路、鐵路、航路、郵信、電報、船舶、各種電業。司法總長。管理一切司法行政事務。

(三) 參議院及衆議院。中華民國之立法權。以兩院行之。議員由人民選舉。會議時每員

有一表決權。議長由各員用記名投票法互選。其職權得議決一切法律案。答覆政府之諮詢。受理人民之請願。每年開會時間以四箇月為限。但如有必要事務得以展長會期。或於閉會期內召集臨時會。

(四)大理院。以大總統及司法總長分別任命之。法官組織之。其職權得依法律審判民事訴訟。及刑事訴訟。在任期內不得減俸或轉職。非依法律受刑罰宣布。或應免職之懲戒處分外。不得解職。至關於行政訴訟者。則歸平政院處理。

地方政治機關。前清時各省設巡撫。及布政提法提學等使。分巡警察勸業等道。又有總督兼轄二省或三省。府廳州縣。各有專職。又有糧道鹽運使等。專司一職。不理人民。民國踵興。初設都督。握兵民大權。嗣經多次之改革。兵民分治。官制已大畧釐定。茲將各地方政治之區劃列表如左。

直隸	四	一一九	總區	分道	屬縣	設治局或 設治委員	附	轄
京兆		二〇						

湖 南	湖 北	浙 江	福 建	江 西	安 徽	江 蘇	山 西	河 南	山 東	黑 龍 江	吉 林	奉 天
三	三	四	四	四	三	五	三	四	四	三	四	三
七五	六九	七五	六三	八一	六〇	六〇	一〇五	一〇八	一〇七	三三	三九	五六
										六	二	

陝西	三	九一											
甘肅	七	七七											附寧海鎮守使轄地及
新疆	八	四八	二										
四川	五	一四六											
廣東	六	九四											
廣西	六	八六											
雲南	四	九七											
貴州	三	八一											
熱河	一	一五											轄哈喇沁等十六旗錫
綏遠	一	八	一										轄土默特等十四族
察哈爾	一	八	一										轄烏珠穆沁等十二旗
川邊	一	三三											達里岡厓各牧廠地方

右表內之京兆地方。由京兆尹轄治。行省由省長轄治。特別區域由道尹轄治。總區內之未設道縣地方。則由各該長官兼統云。

○軍政 前清陸軍有八旗綠營、練勇、新軍之別。八旗合滿洲、蒙古、漢軍。總數號二十萬三千。綠營係募本部人爲之。總數號九十五萬。空額既多。軍器陳舊。練勇募集成營。餉糈略厚。訓練較精。時募時撤。其數無定。清光緒時。改設陸軍部。續練新軍。分爲常備、續備。後備各軍。原俟訓練告成。將各省綠營練勇。盡行裁撤。民國因之。惟當民軍起義之初。各省志士紛紛入伍。厥數寔多。現今兵制。分師、旅、團、營、連、排、棚。各種階級。各級置長。最高長官。初設都督。嗣經屢次改革。設有巡閱使、督軍及都統等職。以統率之。此陸軍之大略也。至於警察。在前清時已練有學兵。轄於民政部。民國以保衛治安爲要政。特改隸內務部。並將實行推擴。期於城鎮鄉町同時設立。此警兵之大略也。若夫水師。前清劃爲兩支。曰海軍。曰長江水師。海軍舊分北洋、南洋、福建、廣東四段。各分疆界。北洋最盛。有戰艦十八艘。水雷艇數十艘。甲午中日之役。全軍盡沒。嗣置五艦。其餘三段。則祇小快船數艘而已。全國要港。俱築新式礮臺。長江水師專衛長江下流。上起湖北江陵。下迄江蘇海門。沿江分汛協巡。五總兵分駐要隘。而以長江水師提督總其成。總數凡二萬六千人。營制多舊式。僅供緝捕而已。民國注重國防。外海長江已各委有司令。而總其成於海軍部焉。此水師


之大略也。

③ 財政。全國歲入。京師財政部各司分掌之。有地丁、漕糧、鹽稅、釐金、關稅、雜稅六大項。又有官業收入、捐輸各項、雜收入、公債。合計總數。不下二億九千萬兩。歲出之數。在前清以賠款頓增。需費浩繁。合計應支總數。三億八千餘萬兩。不敷甚鉅。民國新立。百廢待興。出入度支。尤關緊要。據民國三年調查。歲入三億八千二百五十萬元。歲出三億五千七百萬元。八年預算。歲入爲四億零七百萬元。歲出爲六億四千七百萬元。不足之數以國債充之。爲額二億四千萬兩。嗣是而後。歲出之數。有加無已。歲出中百分之四十。專供軍費。八年度之國債。已達十六億元。近來亦有加無已。除少數募自內國外。餘皆借之外國。借之日本者尤多。苟以所借之款。興辦實業。寧非善策。乃多以之供軍費。及不指定用途之費。勢同虛擲。尤可惜也。查日本人口。不及中國五分之一。而國債之多。與中國埒。又查歐美各國。以大戰之影響。國債增加。美國約二百八十億。德國約三百九十億。法國約三百億。英國約四百億。俄國約二百七十億。奧國約二百四十億。意國約一百二十億。以與我國較。我國國債之負擔。誠不爲多。蓋我國以人口數與國債額比例。每人僅四元。而美

人則二百四十五元。德人則六百元也。惟以用途不當。日即艱危。自華府會議之後。稅額增加。誠能量入爲出。實用實銷。豈獨國債有減輕之望。抑亦財富有開擴之機。是在政府之措置有方。尤在國民之同心協贊也。

④

教育。學校之制。前清有國子監。以教國子及俊秀之士。有八旗官學。教八旗子弟。各省府廳州縣。皆有學。禮部掌學校貢舉之事。各省有學政。專司考校。府廳州縣俱設教官。此舊法也。嗣停止科舉。以學堂爲舉貢出身之地。各省置提學司。統轄學務。學堂之設。以天津北洋頭二等學堂爲



北京大學

最先。同文館廣方言館等學科不全故不計庚子之役。盡爲劫灰。後雖重建。尙未復原。次爲上海商部高等

實業學堂。規模宏鉅。光緒二十四年。京師設大學堂後。各省以次設高等學堂。八旗官學亦均改爲

學堂而國子監則改隸學部而直隸湖北獨盛。各省紳民。亦競相私立。以教子弟。學生出洋游學者。多

至日本。最盛時至二萬餘人。而往歐美者。亦絡繹不絕。民國設教育專部改良進行。宜乎

日有進步。查元年國立省立等學校。僅五萬七千。學生僅一百六十萬。至八年該種學校

已達十三萬。學生已達四百五十萬。寧非發展之徵。然以經費不足。設備不完。以之與各

國進步相較。仍屬濡遲。殆無可諱。蓋自八九兩年來之教育經費。僅抵養軍費四十分之

一。平均每人祇得銀二分爲學費。較之美人可得六元五角者。相差甚遠。宜乎相形而見

絀也。至私立學校。除教會所立一萬二千。學生二十五萬外。其餘尙無統計。大約城市中

學齡兒童之就學者。男僅五分之一或三分之一。女僅二十分之一。城市居民。不過全國

中百分之二十。故自六歲至十五歲之兒童。就學者不過十分之一。所望教育當局。及全

體國民。有以振興之也。

八 宗教

古時儒家爲九家之一。自漢武帝罷黜百家。表章儒術。於是孔子漸受尊崇。前清

時復升爲大祀。而子孫世世襲衍。聖公崇封。廟享遍於中國焉。然孔子實以道德家。哲學家。政治家之資格。垂教後世。其教純屬人倫內之範圍。與他教之涉及神道者迥異。故釋道二教。吾國人無不兼奉者。

佛教自東漢入中國後。代有君相崇信之。

故所譯經典甚繁。國中寺塔林立。僧侶徧

於全境。有喪事。必延僧侶禮懺薦度。西藏

蒙古尤盛。別其名曰喇嘛教。有紅黃二派。

道教遠宗李耳。專重虛無。然中古以降。薪

傳久絕。符籙丹鼎。全失其真。所有羽流。多業懺醮。以爲生計。故教不甚興。然近頃頗有思振作

之者。

尙有回教。來自西域。始於唐代。盛行於新疆陝甘山西直隸等省。信奉者約三千萬人。

景教亦於唐代傳入吾國。不絕如線。至元始盛。稱天主教。各省建堂傳布。來華教士。多法意二

國人。信徒凡百餘萬。自分爲五大區。而以夏口上海爲之總匯。



塔 寺

耶穌教之來。已屆百年。信徒漸衆。宣教者多英美二國教士。其次爲德荷瑞典。民國約法。有信教自由之條。故對於各教。一視同仁。均加保護。

九 商務

本國海通以來。與東西洋各國貿易日盛。惟自前清至民國成立。我國國外貿易。輸入額皆超過輸出額。據民國九年之調查。中國與世界各國貿易總額。以海關銀兩計之。在十三億兩以上。輸入額之超過輸出者。在二億二千萬兩以上。輸出總額爲五億四千一百六十三萬。生貨居十分餘之九。以絲、綢、茶、糖、木棉、紙、豆、瓷器、草帽、藥材爲大宗。多運至英美俄日本等國。進口貨以洋布、棉紗、煤油、煤、銅、鐵、海味爲大宗。多自日本及歐美諸國運入。至於內地交易。舟車不絕。多山東山西人爲之。其與外國交易者。則以江浙閩粵之人爲多。尋常交易。以銅錢爲通幣。數鉅者則以銀兩計。清季奉天吉林天津江蘇安徽湖北浙江福建廣東等省。製造銀圓。流通漸廣。現在中央已鑄有新幣。發行各處。漸歸劃一矣。


通商諸國。計共二十餘國。多數自前清中葉以後。訂約通商。在亞洲者曰日本。曰波

斯。在歐洲者曰英吉利。曰法蘭西。曰德意志。曰奧地利亞。曰意大利。曰西班牙。曰葡萄牙。

曰比利時。曰荷蘭。曰瑞典。曰挪威。曰俄羅斯。曰丹麥。曰瑞士。在美洲者曰美利堅。曰墨西哥。曰巴西。曰祕魯。曰古巴。曰玻利非亞。曰智利。曰巴拿馬。除挪威葡萄牙玻利非亞智利外。皆有專使駐我國。並於通商大埠。設有領事。我國於日英法德俄奧意比荷西美墨巴等國。亦均駐有公使。丹麥則以駐瑞典挪威公使兼。葡萄牙則以駐西公使兼。玻利非亞智利。則以駐祕魯公使兼。巴拿馬則以駐古巴公使兼。至僑居各國之商民。所有重要地方。亦均設有領事。

③ 商埠。計共九十餘。多數亦自前清中葉後開放。曰大東溝。曰營口。曰葫蘆島。曰秦皇島。曰天津。曰龍口。曰煙臺。曰東海。曰上海。曰吳淞。曰蕪湖。曰蕪縣。曰永嘉。曰三都澳。曰閩候。曰思明。曰汕頭。曰北海。曰海口。爲濱海商埠。曰巴縣。曰萬縣。曰宜昌。曰沙市。曰岳陽。曰長沙。曰湘潭。曰常德。曰武昌。曰夏口。曰九江。曰懷寧。曰蕪湖。曰江寧。曰浦口。曰丹徒。爲濱長江支幹各流之商埠。曰番禺。曰三水。曰江門。曰香洲。曰公益埠。曰惠陽。曰蒼梧。曰邕寧。曰龍州。爲濱粵江支幹各流之商埠。曰濟寧。曰吳縣。曰無錫。曰杭縣。爲濱運河兩岸之商埠。陸路商埠尤夥。在行省內者。曰歷城。曰周村。曰濰縣。曰銅山。曰嘉峪關。曰昆明。曰蒙自。曰河口。

曰思茅。曰騰衝。曰瀋陽。曰安東。曰鳳城。曰遼陽。曰新民。曰錦縣。曰鐵嶺。曰通江子。曰法庫。
 曰洮南。曰吉林。曰長春。曰濱江。曰寧安。曰琿春。曰依蘭。曰龍井村。曰延吉。曰頭道溝。曰百
 草溝。曰龍江。
 曰呼倫。曰環
 璋。曰臚濱。曰
 迪化。曰伊寧。
 曰塔城。曰疏
 勒。曰天山南
 北路各城。在
 特別區域內
 者。曰張家口。
 曰多倫。曰赤
 峯。曰歸綏。在



市



夫

駝

蒙古者。曰庫倫。曰恰克圖。曰蒙古各處各盟。在西藏者。曰亞東。曰江孜。曰噶大克。就中商務以上海天津番禺夏口爲最盛。上海爲中外通商中樞。天津據其北。番禺扼其南。夏口爲本部中央。其繁盛蓋有自也。

交通

道路 我國土地平坦。故道路之制。自古整飭。北方多平原。道益寬廣。行人多役騾駝牛馬。或駕車。或騎以行。南部多河渠。便於舟運。連河直貫四省。爲全球鉅工。自京師至各省。均有驛站。險易不等。

鐵路 清光緒二年。英人始於上海築鐵路十二英里。至吳淞。是爲鐵道發軔之始。旋由我國購回。近年大議興築。然因財力不足。不能積極進行。茲表如列左。

已成鐵路

名	稱	起	訖	資	本
京	奉	京師至奉天瀋陽		官款並有英日二國借款	
支線一	(京通)	京師至通縣		同	前

支線二(西沽)	直隸北倉至西沽	同	前
支線三	直隸北戴河至北戴河海濱	同	前
支線四	奉天溝幫子至營口	同	前
京漢	京師至湖北夏口	官	款
支線一	京師蘆溝橋至豐台	同	前
支線二(坨里)	京兆良鄉至坨里	同	前
支線三(周口店)	京兆琉璃河至周口店	商	股
支線四(新易)	直隸高碑店至梁格莊	官	款
支線五 <small>(南關岔道)</small>	直隸清苑至府河	同	前
支線六(臨城)	直隸鴨鶴營至臨城煤礦	同	前
支線七(輕便線)	河南豐樂鎮至六河溝煤礦	商	股
支線八	河南長葛縣和尚橋至禹縣	官	款
支線九	河南鄆城至周家口	同	前

正	太	直隸獲鹿縣石家莊至山西陽曲縣	官款並華俄銀行借款
京	綏	京師至綏遠歸綏縣	官款
支線一	(京門)	京師至門頭溝	同前
支線	二	京師環城	同前
支線三	(雞鳴山)	直隸宣化雞鳴山	同前
支線四	(大同運煤)	山西大同至口泉鎮	同前
津	浦	直隸天津至江蘇浦口	官款並英德二國借款
支線一	(兗濟)	山東滋陽至濟寧	同前
支線二	(臨棗)	山東臨城至棗莊	同前
膠	濟	山東膠州灣青島至歷城	待贖
支線一	(張博)	山東張店至博山	同前
支線二	(黃樂)	山東歷城至黃臺橋	官商合資
支線	三	淄川至巒山煤礦	同前

支線四	坊子至坊子煤礦	同	前
滬寧	江蘇上海至江寧	官款並有英銀公司借款	
支線一(淞滬)	上海至吳淞	同	前
支線二(寧省)	江蘇江寧城外下關至城內中正街	官	款
滬杭甬	上海至浙江鄞縣	同	前
壽光	山東壽光至羊角溝	商	股
南潯	江西南昌至九江	商款並有日本借款	
幣廠	湖北武昌大堤口至大朝門幣廠內	官	款
大冶	湖北大冶鐵山鋪至石灰窰	中德合資日本借款	
支線一	湖北得道灣至獅子山	同	前
興國	湖北陽新縣煤廠至江邊黃額口	商	股
萍株	江西萍鄉至湖南株洲	官	款
漳廈	福建龍溪至松嶼	同	前

支線四	支線三	支線二	支線一	南滿	支線二	支線一	中東	滇越	廣九	三佛(粵漢支線)	潮汕	新寧(又名寧陽)
奉天大房身至柳樹屯	奉天蘇家屯至撫順	奉天大石橋至營口	奉天臭水子至旅順	吉林長春至奉天大連灣	濱江至長春	吉林濱江至松花江岸	黑龍江臚濱至東寧	雲南昆明至河口	廣東番禺至九龍	廣東三水至佛山	廣東潮安至汕頭	廣東台山至三夾海口
同	同	同	同	日人南滿洲鐵路公司	同	同	俄國資本	法國資本	中英公司	同	同	商股
前	前	前	前		前	前				前	前	

支線五	奉天煙臺煤礦	同	前
安奉	奉天省城至安東	日本	資本
吉長	吉林省城至長春	中日	合資
齊昂	黑龍江省城至昂昂溪	商	股

現修鐵路

名稱	起訖	資本
粵漢	廣東番禺至夏口	官款商股及外國借款
川漢	四川成都至夏口	官款並有外國借款
同成	山西大同至四川成都	比法二國借款
蕪廣	安徽蕪湖至廣德	商股
澳三	廣東澳門至三河	同
赤安	廣東赤坎至安鋪	法國
齊墨	黑龍江省城至嫩江	官款

濱	黑	吉林濱江縣附近至黑龍江江岸	俄國	借款
隴	海	甘肅皋蘭至江蘇東海	比國	借款
瓜	信	江蘇瓜洲至河南信陽	英國	借款
洮	四	奉天洮南至四平街（四平街至鄭家屯已通車定名四鄭）	日本	借款
寧	湘	江蘇江寧至湖南長沙	英國	借款
滇	緬	雲南省城至緬甸八莫	同	前
沙	興（黔鄂）	湖北省市至貴州興義	同	前
欽	渝	廣東欽縣至四川巴縣	法國	借款
吉	會	吉林省城至朝鮮會寧	日本	借款
京	熱	京師至熱河承德		
洮	熱	奉天洮南至熱河承德		
長	洮	吉林長春至奉天洮南		
開	海	奉天開原至海龍		

錦	海
璦	吉
	奉天海龍至吉林省城
	奉天錦縣至黑龍江璦琿

③ 航路。上海為航路中樞。凡往南北洋長江一帶各商埠。及東西洋各國。均有航線。汽

船公司。凡二十五家。除招商局二十餘艘外。皆外國人所設。清光緒二十一年。與日本議定馬關條約。開蘇州杭州為商埠。於是內地亦許行輪。蘇杭一帶。已有小輪船往來。而山東直隸間之運河。廣東廣西間之西江。湖北之襄河。湖南之湘江等處。亦通行焉。此外尙有帆船。載運雜貨。沙船釣船。往來南北。轉運糧食材木等物。雖有輪船。並不奪其生業也。

④ 郵政。驛遞舊歸兵部掌握。專費送章奏公文。民間書信。惟恃信局。內地繁盛城鎮。多有設者。郵寄書物。尙為可恃。各省會有票號。亦可匯寄銀錢。大抵皆山西人所設也。郵政局先祇行於通商各埠。近漸推及內地著名城鎮市集。先是取資甚廉。民頗稱便。近已逐漸增加。各國在各商埠自設郵局。遞寄書信。有損主權。華會議決即行撤去矣。

⑤ 電報電話。清同治十三年。試行電報於福州。光緒六年。天津至上海始設之。嗣後日


推日廣。今則通都大邑。無不設局。電話律風德初惟天津營口煙臺上海蘇州漢口廣州等處設之。今則內地亦多裝設。京津間且有長距離電話。滬寧間亦在籌設中。

⑥ 航空。航空事業。我國方在萌芽。各國飛行家。間有至我國演技者。我國亦有專門之飛行家。民國九年。京師設航空署籌辦京濟航空。所有飛行機大率購自外國。復設有航空學校。除供軍用外。間由飛機遞送音信。大約不久有發展之望。


一一 京兆

京兆位於直隸省之北部。東西南三面均與直隸省接界。東與南均界津海。西南界保定。西北界口北。北界熱河。東西約三百餘里。南北約四百餘里。以其爲京師所在。特設京兆尹轄之。設有二十縣。直隸於中央政府。


京師位於京兆之中央。古稱燕京。在白河西。明清建都於此。民國因之。居民約二百萬。爲世界大城之一。分內外二城。外城環內城南面。轉抱東西。廣袤二十八里。闢七門。南曰永定。左安。右安。東曰廣渠。東便。西曰廣安。西便。內城周四十里。南曰正陽。崇文。宣武。東曰朝陽。東直。西曰阜成。西直。北曰安定。德勝。中爲舊皇城。內爲舊紫禁城。故宮殿在焉。




京師正陽門



中華門




宮 清 乾



丘 閣


舊皇城廣袤三千六百五十六丈五尺。高一丈八尺。有四門。南曰天安。北曰地安。東曰東安。西曰西安。天安門南。卽中華門。舊紫禁城。南北長二百三十六丈二尺。東西廣三百有三丈。亦有四門。南曰午門。北曰神武。東曰東華。西曰西華。又西有南北中三海。大總統府在焉。各部院公署。皆在內城。各國駐京公使。先俱設館於內城東南隅。庚子和約既定。展拓界址。界內不許我國人民居住。園丘天俗壇稱在正陽門外南郊。方澤在安定門外北郊。舊爲清帝祀天地之所。其祀日月者曰日壇。日月壇。一在朝陽門外。



園 和 頤

一在阜成門外。太學在安定門。各省人之宦京師者。分設會館。以聯桑梓之誼。中央公園及城南之陶然亭。城北之十刹海。號稱名勝。春秋佳日。遊人競集。正陽門大街。列肆雲連。車馬絡繹。最爲繁盛。西郊外有圓明園。暢春園。向爲風景極佳之所。今則一片荒蕪。所望後起者。有以振新之也。頤和園爲清孝欽后所興修。內有昆明湖。係導源於玉泉山。沿湖一帶。山光水色。紺宇瓊樓。頗極遊觀之盛。而西山之八大寺。及碧雲潭柘等處。亦極壯麗。

氣候寒熱皆劇。近已畧平。地勢當居庸山脈之南麓。有白河及永定河。灌注其間。南臨各省。東通滿洲。西控回藏。北達蒙古。備極形勝。京綏京奉京漢等路。均集中於是區。



京師街市

黃村在京南。濱臨永定河。大興縣擬移治於此。蘆溝橋在京西。跨永定河。為京綏京漢京奉交軌之所。宛平縣擬移治於此。通縣在京東。通惠渠與運河交匯於此。由運河至天津。可通南方各省。並有京通路直達京師。

三 行省

內部十八行省。合東三省新疆為二十二。十八省為中國文明發達之區。茲因天然形勢。並新疆在內。分為三大段。一曰黃河流域。二曰長江流域。三曰珠江流域。此外人就吾國地勢而分析言之。其實新疆與福建在三大流域之外。似乎不能賅括。不知河源出新疆之羅布泊。固可入黃河流域內。江西有贛江流入長江。其上游貢水。出於福建汀漳道境。是則福建亦可入長江流域之內。故茲編仍照此述之。

之流域內

福建省舊入珠江流域本循外國人編纂吾國地志之例今案福建無大河流入珠江似不能入珠江流域故改歸長江

黃河流域

西起青海。東抵直隸海灣。凡七省。即直隸山東山西河南陝西甘肅新疆是

也。新疆為黃河初源所出之地。陝西甘肅據黃河上游。地多高峻。直隸河南當其下游。有大平原縱列其間。山東一隅獨高。突出海中。域中天氣較寒。迭遭水旱。歲多不登。水患尤甚。蓋山水

汛發。無樹木以爲障阻。故也。道路惡劣。轉運艱難。多用騾駝。居民筋力驍健。多食粟麥。天氣早寒。故不宜稻。產木棉亦少。惟珠粟、高粱、麻、麥最盛。少樹木。故薪貴。濱海尤甚。道旁有小樹豐草。卽伐以供爨。

○直隸。直隸原包京兆地方在內。北界熱河察哈爾。東界直隸海灣。南界山東河南。西

界山西。東西約距

一千二百二十八

里。南北約距一千

四百里。合京兆計


算。人口共二千九

百四十餘萬。轄道

四。縣一百一十九。


省會曰天津。

氣候夏則極熱。冬




居 庸 關

則甚寒。江河皆冰。北直隸海灣沿岸亦然。大河有四。一曰白河。已詳上文。一曰桑乾河。源出山西之北。東流爲永定河。會白河。一曰滹沱河。源出山西繁峙縣。東北流入三角淀。一曰灤河。源出獨石口外東南山中。南流過熱河承德西。經盧龍。南入直隸海灣。往他省之大道有五。一西北行。經京兆出居庸關。至宣化。於張家口出長城。至察哈爾。一正北行。經京兆出古北口。入蒙古。一東行。過盧龍出山海關。至東三省。一西南行。至正定。往山西河南。一南行。由運河可達山東。鐵路有京奉京漢正太京綏四線。山脈西北有陰山。爲之屏障。山中多佳煤。白石。花剛石。間有銀鐵。西北山麓。多溫泉。產大小麥。高粱。粟。薯。果多梨。杏。蘋果。桃。柿。棗。李。胡桃。葡萄。



天津在白河西岸地濱海爲京畿門戶清咸豐十年開爲通商口岸。有鐵道三分達京師山海關及江蘇之浦口。製造局鐵政局水師醫學武備諸學校咸備。拳匪之亂或燬或掠。惟醫學學校歸然獨存。各國租界在紫竹林。拳匪亂時各國據城爲公地。及歸還城垣已拆除。出口貨多豆餅豆油花生棗實草帽緘牛羊皮進口貨以洋布洋紗煤油海味糖爲大宗。塘沽白河口一村也。輪舶萃集。人煙因以稠密。其外曰大沽。扼天津之咽喉。有礮臺甚堅。庚子夏爲聯軍所破。後立約毀之。不得復建。

清苑爲保定道首縣。在京師西南。督軍署在焉。秦皇島在直隸海灣內。近山海關。冬令不冰。便




保定車站

於泊舟。清光緒甲午戰後，各國紛借軍港。因於二十四年，自關爲通商口岸，以防侵佔。山海關在直隸東境，逼近遼東海灣。古稱要隘。今築礮臺，可以扼守。鐵路經之。內通津沽，外連營口。

開平在天津東北，以煤礦著。礦分二處。曰唐山曰林西。產煤極佳。今改爲中外合股公司。唐山有製汽車廠。京東鐵道應用器具，皆於此製造。工匠一千餘人。近開平有承平銀礦。創於清光緒十三年。產銀未旺。

○ 山東 山東在本部東北。古爲齊魯之地。東北界渤海。東南界黃海。南界江蘇。西南界河南。西北界直隸。東西距一千六百



關 海 山

四十里。南北距八百里。面積五萬五千九百七十英方里。人口三千八百萬。歐戰時。在法華工中。山東人有十萬以上。轄道四。縣一百零七。省會曰歷城。

氣候寒暑均正。地勢中央及東境多山。山勢自東北趨西南。其間平原。地脈腴美。西南境爲大平原。最著名之山帶。在泰安縣北。其主峯曰泰山。五嶽之一也。黃河貫穿本省。由西南而東北。循大清河入於渤海。巨川無多。濰河、小清河、衛河。並東北流入渤海。流沂河。南流入江蘇境。省西南運河所經。有二大湖。曰蜀山。曰昭陽。河流交錯。運輸甚便。南方貨物咸集焉。




泰 山 洗 鶴 灣

全省地土多瘠。山少林木。所用木料。皆來自營口。價值昂貴。北境斥鹵。不利種植。近海尤甚。惟山間平原與西南一帶。較爲腴沃。本省利源。獨推礦產。而煤居首。已開之礦。濰縣坊子及博山最著。其小者尙多。礦產多鐵與花剛石。農產有麥、粟、豆、等物。果多雪梨、柿、葡萄。藥材多葶麻樹。萊陽產白蠟樹。民多育蠶取蠟。牛羊較南省爲多。取乳供飲。山有野蠶。其絲可織綢。

歷城爲濟南道首縣。居本省之西北。黃河之東。督軍及省長駐焉。地當通京師大道。陸行賈客。多出於此。清光緒三十年。開東門外五里溝一帶爲商埠。津浦鐵道路出於此。南北溝通。交通大便。

曲阜縣。爲孔子故里。嶧縣。孟子所生處也。芝罘一




臺

煙

稱煙臺。清咸豐八年。開爲通商口岸。地在福
山縣東北。三面負山。北臨渤海。自古卽爲要
害。互市以來。貿易日盛。港灣水深。冬日不凍。
可泊巨艦。中外商船。各國兵艦。多下碇焉。冬
令白河封口。南來之貨。皆先達此埠。再由陸
路轉運。出口貨。以豆餅、豆油、草帽、繭、綢、爲
大宗。進口貨。以煤油、洋布、海味、爲大宗。外國
租界在山南。各國領事館、稅關、咸在其地。天
氣清絕。山水秀麗。浴於海。可使身健。每歲之
夏。西人往避暑者。絡繹不絕。近煙臺有金礦。
工役千餘人。

濰縣及長山縣之周村。皆爲膠濟鐵道經行
之路。清光緒三十年。開爲商埠。設關徵稅。



青 島

膠州灣在膠縣南。原租於德。約定我國可於租界內設關徵稅。清光緒二十五年。曾設關於青島。歐戰起後。日取德租地而有之。華府會議後。始歸還我國。

山西 山西簡稱晉省。北界熱河。察哈爾。東界直隸。南界河南。西界陝西。唐虞夏皆建都其地。實開化最早之區也。東西距八百八十里。南北距一千二百餘里。人口一千二百二十萬。轄道三。縣一百零五。省會曰陽曲。

氣候順適。夏熱甚微。冬寒極烈。地勢奇特。自南境北至寧武。約三千英方里。皆高原。距海面五六千尺。全面爲大煤穴。西北二境。皆高山。山勢由東北而西南。至渾源。東南曰恆山。五嶽中之北嶽也。其西南曰五臺山。在省東北境。釋家尊爲聖地。東南有太行山脈。貫遼黎。城陵川。晉城諸境。省中央有窪地。遙遙相接。蓋古河澤也。黃河經省之西南。汾沁二水。南流入之。東北有桑乾。滹沱二河。發源本省。東入直隸。全省祇一大道。東自直隸之井陘而西。直達省會。西南過潼關。入陝西。現有正太鐵道。起點於直隸之石家莊。至娘子關。入本省境。迤邐而達於陽曲。

山西礦產最盛。煤鐵之富。甲於世界。全省煤礦。面積不下五萬英方里。深數千尺。德國學

士某君嘗履勘之。歎爲奇富。謂舉世用煤之額。不逾今數。則山西一省之產。可供世界數千年之用。晉城多煤鐵。以轉運易。故其鐵徧銷本部各省。鐵質淨而易鎔。鑄造極便。且範型之沙土。燃爨之煤炭。同產其間。誠天然鼓鑄之區也。現在全省煤產。每年可得二百五十萬噸。

平定縣產煤。其層厚不可測。英意兩國人設福公司。攬開孟平定、臨汾、長治等處煤鐵各礦。前年晉人贖回自辦。以關利源。餘礦尙有銅、硃砂、白石、雲母石、寶石、碧玉、藍石、雄黃等物。解縣有鹽池產鹽。


土脈多瘠。農產不饒。粟、麥、高粱之外。以蔬果爲多。轉運又艱難。故食物彌貴。平民罕有食肉者。膳有乾魚。已爲美味。川渠無多。專恃雨水以資灌溉。故數年以來。旱患頻仍。風俗好儉。善於營利。

陽曲爲冀寧道首縣。在本省中央。汾河之東。督軍省長駐焉。物阜民殷。俗重財。物產有煤、鐵、鹽、銅、青礬、熊皮。

④ 河南 河南在京師西南。簡稱豫省。東界山東安徽江蘇。西界陝西。南界湖北。北界直


隸山西爲古中原。故號中州。東西距一千二百二十里。南北距一千二百九十里。面積六萬七千九百四十英方里。人口三千五百三十一萬六千有奇。轄道四。縣一百零八。省會曰開封。

氣候夏令微熱。冬令甚寒。地勢西北兩面有山。東部平野相連。嵩山古稱中嶽。在登封縣境。陝縣東有底柱山。據黃河中流。河北有太行山。起沁陽縣。毗連於山西。桐柏山在極南。淮水所出。黃河自陝西來。至閿鄉入境。東流經洛陽。開封。折而東北。入直隸。洛水發源陝西商縣。東北流至汜水。入於河。南有沙河。汝河。



黃河鐵路橋

皆入於淮。本省有大道四。均會於洛陽。第一南行。過臨汝。分兩支。一東出周家口。達淮陽。一偏西南。達湖北之襄陽。第二東行。沿黃河至開封。第三東北行。渡孟津。過沁陽。修武。達汲縣。爲入京師大道。第四西行。沿黃河。抵潼關。與自陽曲至長安路合。京漢鐵路。由湖北入境。經信陽。確山。遂平。西平。鄆城。臨潁。許昌。鄭縣。至滎澤。渡河。經汲縣。安陽。入直隸境。枝路數條。如安陽。長葛。鄆城。均已行車。本省礦產。以河北爲盛。惟沁陽左右。黃河以北諸山之礦。已向福公司收回自辦。洛陽。臨汝等處。出煤亦多。此外有雲



塔 鐵 梁 汴

母石、硃砂、鉛、錫等物。土地肥沃。農產極盛。有麥、粟、桑、麻、棗、實、藥材、木棉。運出甚多。伏牛山一帶。產野繭。省之西部。材木甚富。

開封爲開封道首縣。偏本省東北。在黃河之南。督軍省長所駐。水陸交衝。古稱要害。五代後梁後晉及宋北宋皆建都於此。黃河俯瞰其背。河底較平地爲高。故河勢最危。金隄千里。

一有潰決。低窪之地。盡爲魚鼈。民俗勤儉。物產有綾、絹、氈、紅花、石榴等物。古有猶太人。自西方來。移居其地。篤守摩西舊教。俗名挑今堂宇遺址猶存。然數典而忘祖矣。

⑤ 陝西 陝西在本部西北。古稱關中。爲周秦西漢隋唐舊都。東界山西河南。北界綏遠。

西界甘肅。南界湖北四川。東西距九百三十五里。南北距二千四百二十六里。面積七萬五千二百餘英方里。人口八百四十五萬。轄道三。縣九十。省會曰長安。

氣候。夏日和暖。冬寒而短。地勢。分南北二平原。秦嶺橫亙其中。北爲渭水流域。南爲漢水流域。華山在華陰縣南。古稱西嶽。最高處約一萬一千尺。西南有嶓冢山。漢水所出。東流經南鄭。安康入湖北境。黃河自長城外。南流八百餘里。爲本省東界。至朝邑縣。折而東。入山西境。渭河出甘肅涇源縣。東流入陝。湍急如箭。延七百里。至高陵縣。與涇水合。入於河。

其由甘肅南流入境注於河者。尙有洛水。亦巨川也。

渭水流域。地勢最奇。東距黃河。南阻秦嶺。不啻離本部而獨據一方。古與中部亞西亞往來不絕。故關中天險。爲西北扼要之區。得之足以控制西域。失之則中部亞細亞。非中國有矣。此歷代之所以必爭也。自長安向東南西三面行。均有通道。東路卽潼關大道。直達京師。與東北諸省。南路踰嶺至商縣。沿丹江達漢水。通長江。又一路經南鄭入四川。西至甘肅皋蘭。亦有兩路。

物產。北方多煤。祇以轉運艱難。故未採掘。又有自然銅、石油。全省土地肥沃。徧布黃土。不宜稻。而麥、棉、苧、麻最多。以易鄰省之鹽、鐵、煤。尙有高梁、珠粟、落花生、粗麥、豆子、菜子、大黃等物。北部多麋鹿。故出鹿茸。民多畜牛羊馬。東境大荔。爲皮貨薈萃之所。

長安爲關中道首縣。居本省中央。在渭水之南。四塞天險。督軍省長駐焉。古爲帝王建都之所。故城郭崇闕。周圍三十餘里。拳匪之亂。清皇室曾避居於此。地當東西之衝。雖無土產。而東運浙江之絲。南連湖廣之茶。四川之糖。轉運於甘肅新疆俄羅斯屬一帶。故貿易獨盛。城內計分三大區。其南區。漢人居之。東北區。旗人居之。西北區。回人居之。民俗尙質。

物產有羊皮、藥材。城內漢唐故宮。猶存遺跡。

⑥

甘肅 甘肅在本部西北。東界陝西。南界四川。西界青海。北界蒙古戈壁。西北一隅。伸


出蒙古新疆青海之間。東西距二千一百二十里。南北距二千四百十里。面積約一十四萬五千九百餘英方里。人口約一千零四十萬。轄道七。縣七十七。省會曰皋蘭。現附寧夏護軍使轄地。及寧海鎮守使轄地。

氣候。夏日溫和。冬季嚴寒。居民非裘不暖。地勢。東北有賀蘭山。西北有祁連山。西南有西傾山。氣勢雄厚。蜿蜒不絕。全省皆高原。地土多沙雪荒漠。惟沿黃河東西兩岸。腴美可耕。黃河貫本省西北隅。入綏遠境。大通河西寧河自西北來。洮河自南來。皆於皋蘭之西。流入黃河。自皋蘭西行。有大道。通甘涼及安肅兩道。出嘉峪關。爲通新疆之要路。北部山多人少。寧夏一帶三百里內。全恃河水。灌溉田畝。礦產有金、銀、銅、玉。各處多煤油井。南部可耕之地較多。產大麥、小麥、粟米等。出口貨。以菸葉、羊皮、鹽爲大宗。羊毛一項。向由德人販運至歐。載以本筏。順黃河而下。至山西之保德。轉運天津出口。天水雕刻頗精。皋蘭向種鴉片。近已嚴禁。本省居民亦多織羊毛爲絨。地多野獸。故出麝香、犀角、獸革甚饒。民多雜

居西藏滿洲蒙古土耳其各族。及本部各省人。皆有之。居民多築堡自守。鄰村不相通候。回人所在皆是。屢與漢民衝突。現亦將次融化。民國八年。嘗有地震之變。受災者至十餘縣之多。幸救濟得力。業已平靜。

皋蘭爲蘭山道首縣。居本省中央。在黃河南岸。督軍省長駐之。皋蘭山聳於南。黃河流於北。地勢險峻。民俗勤悍。物產有水菸、羊皮等物。

直隸山西陝西甘肅四省。其北皆以長城爲界。秦始皇時築以防胡。東起直隸之山海關。過熱河察哈爾綏遠南境。蜿蜒五千餘里。至甘肅之嘉峪關而止。以磚砌之。高二丈五尺。厚二丈。每隔三十六丈。立一堡寨。外國人



長 城

嘗以運河並舉。稱爲中國鉅工。

寧夏護軍使轄地。卽阿拉善額魯特及額濟

納土爾扈特二旗。王府名定遠城。在寧朔縣西北土

城木郭。外築三寨。西有吉蘭泰鹽池。產紅色

鹽。曰吉鹽。其額濟納爲元之亦集乃路地。全

境面積六萬五千四百餘英方里。護軍使駐

寧夏有魚海。卽古之休屠澤也。

寧海鎮守使轄地。卽青海一區。青海原以大


湖得名。蒙古語曰庫可諾爾。甘邊寧海鎮守

使駐西寧以轄之。故曰寧海。氣候頗寒。地勢

多山。北有祁連山。中央有雪山。自西北趨東

南。與北嶺雲嶺遙應。黃河長江皆發源其境。

湖泊頗多。最大者曰青海。在東北隅。中有海



心山。山有寺。喇嘛居焉。山南有鄂陵湖。札陵湖。星宿海。卽河源所出。柴達木河在西北隅。壤地瘠薄。土產有珠玉寶石。氈皮。大黃。犛牛。礦物亦多。全境面積約二十一萬六千四百餘英方里。人口約百萬。爲蒙古族及西藏族。蒙古族又分爲五。爲和碩特^{二十}。綽羅斯^二。

土爾扈特^四。輝特^一。喀爾喀^一。西藏族又分爲四十姓土司。以西寧爲與漢人互市之所。

⑦

新疆。新疆本準部回部故地。前清康熙雍正乾隆三朝。併入中國。設將軍參贊都統。

提鎮。及辦事領隊大臣。侍衛。司官。有差。又設回官曰伯克。同治時回人自立。俄人復乘間侵據伊犁。其後天山南北諸路。悉行克復。而俄亦歸我侵地。至光緒十年。改設行省。增置民官。如內地。其地當全國西北。東北界蒙古。東南界甘肅。西北界俄屬。西界帕米爾高原。南界西藏。東西距七千里。南北距三千里。面積五十五萬六千三百餘英方里。漢民六萬六千四百四十一口。邊民有回。纏。等種。人口二百五十萬。轄道八。縣四十五。省會曰迪化。氣候多寒少暑。多風少雨。夏秋二季。嘗見沙塵蔽天。地勢高峻。天山橫亙其中。西有蔥嶺。南有崑崙山。爲之屏障。川之巨者。北有伊犁河。流入俄境。南有喀什噶爾河。葉爾羌河。和闐河。東流匯爲塔里木河。東流三千五百里。入於羅布泊。尙有額畢阿雅爾。博斯騰。皆巨

泊也。南路多沙漠。地脈磽瘠。北路湖流濡潤。土質較腴。農產有粟、麥、瓜、果、菸葉。礦產多玉、石、鋼、鐵、硝磺。獸類多野馬、牛、羊、駝、騾、熊、狼。

居民多纏回。奉回教。儉約畏法。苟善撫之。未必難治。伯克今改稱鄉約。阿璉主持教務。不免貪黷愚民之行。謫戍之徒。又皆習於遊惰。不務稼穡。冰天雪海。商販難通。漢人之流寓者。又多與回民有隙。往往啓釁。蓋生聚教訓。未可緩也。

迪化爲迪化道首縣。在本省東北。當天山北麓。舊稱烏魯木齊。清乾隆時置直隸州。光緒十年。升爲府。爲新疆省治。今督軍省長駐之。城周十一里有奇。闢七門。居民一萬四千餘口。列肆繁密。市衢寬敞。地當四達。人民雜糅。富庶甲於關外。城西一帶沙岡。產煤頗旺。城東南有博克塔班山峯。積雪不化。望之如琉璃世界。

省會距京師八千四百九十四里。有大道三。第一。東行過吐魯番鄯善哈密折而南。至甘肅之安西。第二。西北行。至瑪納斯城。分兩支。一北行。至塔爾巴哈台。一西北行。至伊犁。是爲天山北路。第三。東行。至吐魯番。轉西南。經焉耆輪台庫車拜城阿克蘇疏勒。折而南。經英吉沙莎車而至和闐。是爲天山南路。

伊犁道在本省西北隅。當伊犁河之流域。其西境與俄屬地接壤。伊寧城據伊犁河北岸。川渠交錯。地頗可耕。


塔城縣亦與俄境相接。東連蒙境。南控迪化。若俄人有事。影響輒及於西北二陬。不僅爲本省屏蔽。

吐魯番爲本省東來要衝。有回部郡王及台吉。居民皆纏回。有五萬餘口。北境有火山數處。時起煙霧。隱現無定。


哈密在本省東境。有漢城回城。漢城城外。有漢人商賈五百餘家。回城親王居之。所轄男女。凡六千二百餘口。產瓜最著名。

焉耆舊爲喀喇沙爾城。在波斯騰泊北。物產有獐獐、獐、天鵝絨。阿克蘇在本省西部。土田廣沃。果穀皆豐。攻玉制器精巧可觀。

疏勒。番名喀什噶爾。爲本國極西邊徼。城建於喀什噶爾河北岸。其地爲西域要衝。故貿易興盛。村落環聚。居民約五萬餘口。地土膏沃。糧果多豐。物產有盪緞、盪綢、金銀絲緞、毛氈、石榴、木瓜、蘋果。



喀 什 噶 爾



和 闐 街 市

莎車。番名葉爾羌。亦回疆大城。在本省西南。與浩罕坎巨提各部爲界。城周十餘里。闢六門。居民六萬。漢人及鄰近各部。如安集延。浩罕。嘎施力。西藏。皆往貿易。有八柵爾街。長十里。每屆會期。貨物雲集。物產有米穀。瓜果。而玉石爲最。

和闐。在本省西南。居民約四萬餘。以產玉著。蠶繭極盛。所織綢絹。縝密光滑。彌可珍貴。阿山亦濱俄要地。以阿爾泰山得名。原爲阿爾泰辦事長官所轄區域。現改道。治承化。轄有烏梁海七旗。新土爾扈特二旗。和碩特一旗。

長江流域

東距東海。西抵西藏。凡九省。卽江蘇。浙江。福建。江西。安徽。湖北。湖南。貴州。四川是也。廣袤不下六十五萬英方里。爲中國最膏腴之地。居民約二萬五千餘萬口。占全國總數之半。長江橫貫其間。舟楫交通。最爲利便。近海多佳港。腹地多大城。文風最盛。天時地利。各極其宜。東半球適於工商之地。蓋莫此若。他日鐵路紛馳。內外交通益便。則雖謂爲世界最繁富之區可也。

江蘇

江蘇富甲全國。在本部之東。據長江下游。東界海。西界安徽。河南。北界山東。南界浙江。東西距七百六十里。南北距八百餘里。面積三萬八千六百英方里。人口二千六


百九十二萬餘。轄道五。縣六十。省會曰江寧。

氣候中和。夏熱不逾九十度。冬寒不下二十度。地勢平坦。上接山東河南。爲中國北境大平原。水道最多。長江橫貫全省。自安徽入境。東流經江寧丹徒。至南通入海。而縱貫全省者。運河也。大湖有三。其二在江北。曰洪澤。在淮安西南。曰高郵。在江都北。其一在江南。曰太湖。縱橫三百八十餘里。周三萬六千頃。瀦洩以時。民受其利。土質黑壤。皆長江挾西山間之土。東流淤積而成。性極腴美。瀕海多洲島。長江口有崇明縣。亦積沙所成。東西一百五十六里。南北三十里。分江口爲南北二口。南口水深。可行輪舶。本省沿海港口頗多。然多淺。不能泊巨艦。道路窄小。不便轉運。居民往來。水則行舟。陸則乘轎。罕資牲畜。自滬寧鐵道開行後。交通益便。農產以米棉爲大宗。蔬果亦饒。民俗勤耕。蠶桑之利甚溥。少林木。園多栽竹。其用最廣。製造之物。以綢緞、繡貨、扇爲精。


江寧爲金陵道首縣。在長江南岸。東晉南朝故都也。明初建都於此。後成祖移都順天。遂稱南京。今猶沿之。人口四十萬。城周七十六里。闢十三門。墉垣高厚。形勢雄偉。城內外新築馬路。廣大平坦。造幣廠、東南大學。皆設城內。太平兵起。建爲天京。其後滅亡。民居盡燬。

近年漸復舊觀。民國初建。設臨時政
府於此。其後南北統一。移政府至北
京。而改設留守府。旋以部署軍事既
畢。裁撤督軍省長駐焉。城外下關。以
清咸豐八年。開爲通商口岸。且爲停
泊輪船之所。光緒二十五年。設關征
稅。物產有絲線、綢、緞。礦物有煤、鐵、白
石。


吳縣在太湖之東。川渠四達。交通頗
便。城垣高峻。居民衆多。貨物叢集。商
賈輻輳。尤以西北隅爲最盛。清光緒
二十二年。開爲通商口岸。日本租界。
在城南青陽地。稅關及日本領事館



明 孝 陵



青 陽 地



虎 邱

在焉。有絲廠紗廠。營業頗盛。郊外山水明秀。林崖清幽。遊人不絕。民俗重文。好奢。服食之美。爲各省冠。物產有紗、羅、綢、緞、篋、扇、玉器、等類。城中居民。以織綢緞爲業。

上海在大江口南。吳淞黃浦兩江合流處。當北緯三十一度十五分。東經百二十一度二十九分。距海口約六十里。清道光二十二年。開爲通商口岸。定租界於縣城之北。沿黃浦吳淞兩江之岸。長十餘里。吳淞江北爲美租界。又稱公共租界。南至洋涇浜。爲英租界。浜南至城河。爲法租界。三租界內。廣衢四達。徧行電車。居民稱便。美租界有鐵路直達吳淞。近將洋涇浜城河均填改道路。交通益便。界內房屋多西式。有高至六七層者。鐘樓矗立。煙突如林。人夜則電燈煤氣燈。照耀如晝。會審公廨、江海關、各國領事館、巡捕房、郵政局、船塢、銀行、輪船公司、均在焉。自來水公司。凡三導黃浦江水。澄清之。激貯高塔。以管分注城廂租界。居民飲濯稱便。紡織廠、繅絲廠、尤多。江南機器製造局。在縣城南。創於同治四年。內分七廠。工役數千人。製造槍礮。昕夕不暇。機器純用西式。工作亦殊精良。江南造船廠屬之。其他如麪粉廠、春米廠、藥水廠、肥皂廠、造紙廠、玻璃廠等。不勝枚舉。居民不下百餘萬。歐人僅數千。政事工程。悉公董局俗稱工部局與領事主之。英美兩租界。合爲一局。法租

界別設一局。局董皆西人。各國人有犯事。由該管領事審訊。與華人交涉事件。則歸會審公廨訊辦。租界警察事務。掌於巡捕房。分三等。華人、印度人、而統以西人。黃浦江中。帆檣如織。英、美、德、法各國郵船。


咸至此下。椗。長江一帶。暨南北各埠。按期有輪船往來。舟之巨者。或泊吳淞口外。江畔碼頭銜接。工人如蟻。上下貨物。邪許不絕。商業之盛。爲中國諸口岸冠。出口貨。以絲、綢、緞、茶葉、瓷器、爲大宗。進口貨。以煤、洋布、絨、呢、煤油、銅、鐵、海味、爲大宗。風俗繁華。輕薄少年。



塔 華 龍

子弟涉足其間。一或不慎。往往有喪身傾家者。吳淞在上海之東北三十六里。爲進港要口。有鐵路通上海。光緒二十四年開爲通商口岸。燬礮臺。立市場。數年以來。漸見興盛。

丹徒在江寧東大江與運河會流之處。爲南北要衝。古時稱鐵甕城。居民二十三萬餘。江中焦山。兀立中流。與北固山相對。金山在其西。峭倚南岸。形勢雄壯。風景佳絕。自古爲名勝之地。清咸豐八年。開爲通商口岸。關租



黃浦江岸

界於西銀山。道路平坦。貨物輻輳。各國設領事駐其地。輪舟往來長江者。必於此寄泊焉。出口貨。以米穀、豆油、落花生、牛羊皮、綾綢、爲要品。綾綢雖不如蘇州之精緻。而中國北部用者尙多。入口貨。以洋布、絨布、洋雜貨、沙糖、海味、爲多。風俗慄悍。民多務農。

江都在大江北岸。與鉅江相對。淮鹽薈萃之所。故以鹽運使駐其地。有新舊二城。繁盛之象。今不如昔。江陰今爲海軍駐泊之所。沿江兩岸。均有礮臺。亦重鎮也。

清江浦地臨運河。南距丹徒三百餘里。昔爲南省入京要道。士商羣集。

○安徽 安徽簡稱皖省。在江蘇西。東與東北皆界江蘇。東南界浙江。西界河南。湖北。南

界江西。東西距七百三十五里。南北距六百六十六里。面積約五萬四千八百餘英方里。人口三千七百萬。轄道三。縣六十。省會昔在懷寧。

氣候溫和。地勢西南多山。餘皆平坦。蕪湖下游。有東西梁山。夾江而峙。江岸有礮臺扼守。形勢殊勝。江淮橫貫南北。中有巢湖。東北有洪澤湖。與江蘇省共之。土質極腴。產物甚盛。五穀、棉花、桑、麻、漆樹之外。南境產茶尤多。以歙黟等縣爲盛。或由蕪湖出口。循長江而下。或由內地新安江而達杭縣。礦物有金、銀、煤、鐵、水晶。歙縣產佳石。可製硯。工藝之良者。有

漆器香墨

懷寧爲安慶道首縣。在本省西南。大江左岸。督軍省長駐焉。江水環城三面。西方衆山圍拱。地勢雄峻。風俗儉約。物產有布、魚、茶、茯苓、猴皮等物。

蕪湖在大江南。清光緒二年。開爲通商口岸。港灣迴繞。可泊大舟。爲本省獨一佳埠。租界內有各國領事館、稅關。居民約九萬餘。出口貨、多綢、緞、絲、雞鴨羽毛、紙、木棉、麻。而米尤爲大宗。每年運出者。值不下三百餘萬兩。入口貨、以洋布、絨、呢、沙糖、海味、爲大宗。地多木商。運湖南所產。銷售大江下游各處。民俗勤靜。多務農工。近處有煤礦極旺。歙、黟等舊徽州府之六縣。在本省東南。以造香墨漆器馳名。民善賈。其營商於外省者尤多。婺源縣。爲宋儒朱子故鄉。

鳳陽在省東北。瀕淮河。地勢平坦。古今英雄用武必爭之地。明太祖所生處也。自津浦鐵路經此。兼扼水陸之衝。東之臨淮。西之蚌埠。爲百貨叢集之區。蚌埠尤盛。

江西。江西古名豫章。簡稱贛省。東界浙江。福建。北界湖北。安徽。西界湖南。南界廣東。東西距九百七十里。南北距一千八百里。面積六萬九千四百八十英方里。人口二千六

百五十萬。轄道四。縣八十一。省會曰南昌。

氣候溫和。地勢北境平坦。廬山跨九江及星子等縣。素稱名勝。其與浙江相連者。有懷玉山。與廣東接壤者。有大庾嶺。大江橫貫本省。與鄱陽湖會。上饒江自上饒西流。盱江自南城北流。修河自修水東

流。並入之。章江發源湖

南。東流真江發源福建

西流。會於贛縣北爲贛

江。北流經十八灘。水淺

石險。舟子畏之。而山水

清幽。風景絕佳。再過吉

安。清江萍昌亦入鄱陽

湖。吉安之錦江宜春之

袁江。並匯入焉。贛江貫



山

廬

本省南北全境皆其流域。販運材木必由之道。夏日水深小輪舟可由鄱陽湖上溯南昌萍鄉近開煤礦。且築鐵道。通至湖南醴陵。以便轉運。全省土質肥美。物產多。米、麥、茶、麻、煙、葉、靛、青、竹、木、紙、絲、糖、夏布、瓷器、油、蠟。武穴一帶。以綠茶著。義寧一帶。以紅茶著。上饒以夏布著。西方山中。多樟、榕、橡、榆、漆等木。惜以運道未修。不易輸出。出口以茶爲大宗。宜春高安等縣所製紙。亦足供全國之用。

南昌爲豫章道首縣。在本省北部。鄱陽湖西南。督軍省長駐之。民重耕讀。風俗儉約。

九江當本省之北。大江南岸。鄱陽湖口。清同治元年。一作咸豐十年開爲通商口岸。租界在城西。

稅關、各國領事館、銀行、皆在焉。俄人於其地設製茶廠三所。居民約六萬。商務繁盛。大江諸埠。除夏口外。以此爲最。出口貨。以茶、紙、麻、煙、葉、瓷器等爲大宗。人口貨。以洋布、絨布、錫、鐵、海味等爲大宗。廬山在其西。素號名勝。近年西人多於山之牯牛嶺建屋避暑。漸成村落。

景德鎮屬浮梁縣。以製瓦器著。自宋真宗景德元年以來。陶業日興。瓷窯連綿十餘里。業陶者數千戶。賴以生活者數萬人。所產之貨。銷行全國。每年價值四百五十萬元。

④ 浙江 浙江在本部東。以浙江得名。東界東海。西界安徽。江西。南界福建。北界江蘇。東

西距八百八十里。南北距一千二百九十里。面積三萬六千六百七十英方里。疆域在十

八省內最小。人口一千七百萬。轄道四。

縣七十五。省會在杭縣。

氣候溫和。地勢北境錢塘道。毗連江蘇。

皆平原。與安徽交界。有天目山。而衢縣

之仙霞嶺。臨海之天台。鄞縣之四明。由

西南而東北。畫為二域。錢塘江即浙灌


其北。甌江灌其南。山巒起伏。故水流湍

急。東境海岸多出入稍大者曰杭州灣。

錢塘江注之。是江北源曰徽港。出安徽

歙黟二縣間之黃山。南源曰衢港。出開


化縣。至建德合流。東入於海。海口有甌



西 湖 風 景

赭二山南北對峙。潮流沖激高如山壁。頗呈奇觀。然水淺多沙。不能通行輪舟。甌江發源龍泉縣西南。東北流過麗水城南。折東南流至永嘉入海。運河始於杭縣。北通江蘇蘇常道。河渠交錯。錢塘道一帶。小輪舟往來如織。皆水利之便也。山谷平原。地皆腴美。山地多產茶葉。兼有樟漆樹。鄞縣以北。平地多植桑。蠶利甚厚。山中礦產無多。間遇煤鐵銅之脈。農產多米。海濱多植木棉。魚鹽尤富。紹興以酒著。金華以南棗醃腿著。建德以桐油著。


杭縣爲錢塘道首縣。古曰臨安。在本省之北。督軍省長駐焉。地當運河之末。西抱西湖。東南濱錢塘江。湖山之勝。名聞於世。南宋曾建都於此。人口約七十五萬。爲東南一大都會。城牆拆除。舊時旗營。闢爲市場。與西湖聯



橋 宸 拱


成一氣。清光緒二十二年。開爲通商口岸。租界在武林門外拱宸橋。距城二十里。有稅關。出口貨。以絲、綢、緞爲大宗。入口貨。以洋布、煤油爲大宗。風俗華侈。重儒貴農。物產有綢、緞、綾、羅爲各處之冠。運銷全國。又有紙扇、錫箔、茶葉、茯苓、顏料、果品、鐵器。

鄞縣在省東甬江流域。海口曰鎮海。距鄞縣四十里。河流縱橫。舟楫利便。浙東之門戶也。居民三十萬。明嘉靖元年。有葡萄牙船至其地貿易。後被驅逐。清道光二十二年和約。許五口通商。寧波在內卽鄞縣也。租界在甬江東岸。與縣城



碧 浪 湖

相對海關各國領事館在焉。每日有輪舟往來上海。商業頗盛。出口貨以席、茶葉、棉花、綢緞爲大宗。入口貨以洋布、絨呢、煤油、沙糖爲大宗。居民稠密。多出外營業。風俗安靜。崇尚耕讀。物產有江瑤柱、墨魚、草帽、席、茶點最著。漆亦佳。工藝以雕刻木器擅名。縣東一百五十里有舟山羣島。其大者有定海直隸縣。屏蔽浙東。爲海防重要之地。英人屢窺之。曾與政府約。勿令他國屯兵。東北有小島曰普陀。上有大寺院。僧徒爭往朝禮焉。



陀

普

永嘉在省東南。當甌江入海之處。東界大海。西際重山。形勢頗勝。清光緒二年。開爲通商口岸。居民八萬。貿易未盛。輪舟往返上海者。七日一次。交通尙嫌未便。出口貨。多茶葉、白礬、竹筍、藥材、柑子。入口貨。多絨呢、銅鐵、煤油。舊俗强悍。物產有甌綢、柑橘、牛皮、竹器。近處有山。全體皆白礬。吳興地近太湖。產絲最多。居民幾無不育蠶者。境內有莫干山。景色清幽。西人多往築



莫干山

室避暑。由拱宸橋至山籠之山轎埠。且通小汽船。


⑤

福建。福建在本部東南。簡稱閩省。東界臺灣海峽。與臺灣相對。西界江西。南界廣東。北界浙江。東西距九百五十里。南北距九百八十里。面積四萬六千三百二十英方里。人口二千三百萬。轄道四。縣六十三。省會曰閩侯。

氣候。夏日熱。冬日微寒。少冰雪。地勢多山。南嶺山脈餘支。在西北爲武夷山。在西南爲梁山。在東北爲大姥山。海岸曲折多島。水以閩江爲巨。合東溪富屯溪沙溪會於南平而成。東南流經閩侯入海。源流幾二千里。上游水急多灘。惟過閩侯後。江寬水緩。然沙洲林立。山險層疊。舟行每有戒心。東溪發源崇安。富屯溪發源光澤。沙溪發源寧化。皆山流急湍也。南部有九龍江。發源龍巖縣寧洋。東南流經龍溪入海。其口正對廈門。水淺多石。舟不能行。全省土脈腴美。風景清幽。田產有五穀、橘、柚、龍眼、荔枝、香蕉、生薑、甘蔗、橄欖、竹木。產茶尤多。最佳者曰武夷。以武夷山得名。礦產有金、銀、鉛、錫、鐵、石鹽、水晶、文石。海產多魚、鹽、燕窩。製造之貨。以紙、布、蔗糖、蜜蠟爲多。


閩侯爲閩海道首縣。在本省東部。閩江左岸。距海約百餘里。地產榕樹。故一號榕城。海疆

之重鎮也。督軍省長駐焉。人口六十萬。近東門有溫泉。可浴。輪船泊處在羅星塔。閩江中一島也。海口長門。有新式礮臺。水師小兵船數艘駐焉。清道光二十二年江寧和約。開通商五口。此亦其一。租界在城南。近閩江北岸。曰南臺。與縣城相距十里。各國領事館在焉。



百貨駢集。貿易頗盛。出口貨多茶葉、紙、竹、木。入口貨多洋布、絨、呢、海味。馬尾在城之東南。相距四十里有船政局。從前船工多用法人。今改用華人。能造中等兵艦。其在三千噸以下者。亦能修理。居民製通草人物。以滑石雕刻盆盃。皆工巧絕倫。物產有香菰、龍眼、橄欖之屬。

思明卽廈門海中一島。在省東南。周三十六里。向設廳治。今改縣。居民約十一萬。港口水深。足以泊舟。羣島環繞。風景娛人。明嘉靖二十有三年。有葡萄牙人抵此。虐待居民。羣起逐之。焚其舟十三。清道光二十二年。江寧和約。開爲通商




羅 星 塔

口岸。商人多居廈門島。而領事館皆在鼓浪嶼。光緒二十八年。亦開爲公共租界矣。出口貨。多糖、茶、紙、夏布。入口貨。多米、洋布、絨、呢。近處有煤礦頗佳。占地五十英方里。尙未開採。閩人至南洋各處謀生者。多於此登舟。每歲不下十萬人。土產魚、薯。

三都澳。在省東北三沙灣內。亦一小島。周二十里。屬寧德縣。衆山環繞。港口廣僅十餘丈。港內水深。潮退時尙三丈餘。最大軍艦。皆能容納。清光緒二十五年。開爲通商口岸。

⑥

湖北。湖北居本部中央。東界安徽。東南界江西。南界湖南。西界四川。北界陝西河南。東西距二千一百五十五里。南北距六百八十里。面



積約七萬一百四十一英方里。人口三千五百二十八萬一千。轄道三。縣六十九。省會曰武昌。氣候中和。夏暑而冬寒。地勢西北有秦嶺餘支。蜿蜒連亙。東部則平原廣闊。多湖。曰梁子。曰斧頭。曰沔陽。曰三臺。其大者也。大江自四川東來。橫穿南境。入江西省。西北則有漢水。源出陝西。東南流入大江。已詳上文。西南有清江。亦巨川也。發源於恩施縣南。東流至宜都縣境。入大江。土質腴美。農產最豐。多米、小麥、大麥、棉、麻、茶葉、材木。山中多煤、鉛、錫、鐵、水晶、石膏、綠礬等物。礦之已開者。有大冶鐵礦。興國錳礦。馬鞍山煤礦。礦質皆上等。每年產鐵七十萬噸。產煤十萬噸。本省地綰南北。且擅大江之利。舟車四達。襄陽樊城鎮。爲滇黔湘桂四省入京必由之路。

武昌爲江漢道首縣。居本省東南大江東岸。督軍省長駐焉。地當漢水入江之處。與漢陽漢口隔江相對。如鼎足。江流至此。廣約十里。舟楫稱便。往來絡繹。省會爲全國中樞。五方雜處。風俗繁華。居民凡二十五萬。有造幣廠。所鑄銀元。通行頗廣。學校最多。建設亦早。昔有武備自強農務諸名。嗣改學制。大都更易。並建有高等師範。存古等學校。文昌門外大江南岸。設有紡織繅絲二局。規模宏敞。

夏口即漢口。一巨鎮也。後改廳治。今改縣。當四方之衝。得水運之便。故商賈輻輳。戶口殷繁。居民約一百萬。未通商前。舳艫雲連。蔽塞江面。已為絕大市肆。稱中國四大鎮之首。南河之朱仙江西之景德廣東之佛山與漢口而四清同治元年。開為通商口岸。中西船舶益屯聚。租界在其北部。街衢寬廣。樓屋壯麗。海關、各國領事館、公司、銀行咸在。租界之外。街巷狹隘。屋宇連綿。常遭火患。京漢粵漢鐵路。一南一北。均以此為中樞。北出孝感應山入河南境。南路亦已興工。川漢路亦交匯焉。貿易之盛。僅亞上海。四方貨物。咸出其途。如穀、米、煤炭。則來自湖南。茶葉、藥材。則來自四川。獸革藥材。則來自陝甘。




口

漢

諸省。出口貨。以豆、麻、絲、紅綠茶、煙葉、
 白蠟、爲大宗。而茶市爲其特色。洋商
 採辦者、多聚於此。近年鐵之出口者。
 歲七萬噸。錫三千噸。入口貨。爲洋布、
 木棉、銅、海味、洋傘、瓷器、玻璃器。有俄
 人所設製茶軛廠四五所。每歲製成
 運往俄境者。不下五百萬觔。分紅綠
 雜色三種。本鎮物產。有茶葉、皮毛、骨
 角、牛油、等類。工藝。以雕刻竹木鏤鑿
 金銀著名。

漢陽在長江西畔。漢水之陽。有鐵政
 局。在大別山下。專製鐵板鐵軌船具。
 局有鍊鐵鑪二具。礦鐵取之大冶。煤



黃 鶴 樓

則取之馬鞍山。距局三十里。近更取之萍鄉。以資本不充。未能獲利。有槍礮廠。亦設於此。

宜昌在本省西境。大江東岸。下距夏口一

千有八十里。地當楚蜀之衝。清光緒二年。

開爲通商口岸。商務漸盛。戶口頓增。長江

輪船。至此而止。以上必改用民船。故各輪

船公司。皆立分局於此。以便轉運。昔年英


商立德。專製一輪船。駛至巴縣。然以艱苦

過甚。不能續行。光緒三十二年與英國新

訂商約。許輪船業主。自行出資。安設拖拉

過灘之件。可知外人意之所在矣。現修之


川漢鐵路。以此爲中樞。路成而後。發達必



有可觀者。出口貨。以棉、麻、麝香、大黃、白蠟、藥材爲大宗。入口貨。以洋布、棉紗、絨、呢、海味、爲大宗。

沙市。在宜昌下游。相距一百六十四里。面臨大江。屬江陵縣。距城十五里。昔爲一小市集。清光緒二十二年。與日本訂約。開爲通商口岸。地當水陸要衝。東有河流。與漢水接。故貿易日盛。俗稱小漢口。居民四十萬。租界在鎮南。出口貨。多落花生、棉、麻、雞卵、蠶絲、煙葉、皮毛。入口貨。多洋布、洋紗、絨、呢、綢、海味。

⑦ 湖南。湖南居本部南境。簡稱湘省。位洞庭南。故有此名。東界江西。西界貴州。四



長沙城

川南界兩廣。北界湖北。東西距一千四百二十里。南北距一千二百五十里。面積八萬三千三百八十英方里。人口二千二百一十七萬。轄道三。縣七十五。省會曰長沙。氣候溫和。地勢多山。惟近洞庭湖處爲平原。夏間常被湮浸。衡陽之北有帶山。頗高。其主峯曰衡山。古稱南嶽。周八百里。有七十二峯。省之西南亦爲帶山。與廣西分界。洞庭湖在本省北境。巨浸連天。環連四郡。已詳上文。大川有四。曰湘江。發源於廣西桂林。北流至永州。與瀟水合。故曰瀟湘。再北流過衡陽。長沙。入洞庭湖。灌注之域。幾三萬九千英方里。曰資江。發源武岡縣西。



常德附近

南山中東北流至常德入洞庭。灌域一萬英方里。多灘。惟小舟可行。曰沅江。發源於貴州平越。北流過沅江沅陵。折而東流。至常德亦入洞庭。灌域三萬四千三百英方里。水急多礁。惟小舟可上溯至常德以上五百里。曰澧江。發源於省西北。東流入洞庭湖。所經皆著名產茶之區。灌域八千英方里。惟下游可行舟。全省出產。以茶爲大宗。產安化縣者最佳。平江所出亦不少。又產麻、棉、米、煙、紙、茶、油。礦產多煤。省之南部約有二萬一千七百英方里。皆大煤田。可分爲二段。曰沅江煤田。皆白煤。曰湘江煤田。皆煙煤。又產錫、鉛、鐵。居民殷實。貿易興盛。現計每年產煤三十萬噸。煤田占地二萬一千七百英方里。由長沙輸出之。錫歲達三萬三千噸。獲利甚鉅。運道多循水路。北通漢口樊城。東連江西福建。南通兩廣。西通四川。鐵路則自長沙至武昌。爲粵漢鐵路之一段。又有涪州至江西萍鄉一段。其餘在修築中。山中多大木。浮沅湘以達各省。南境多獠苗種人。與民雜處。

長沙爲湘江道首縣。在本省東北。湘江東岸。督軍省長駐焉。貿易頗盛。新定英國日本商約。許開爲通商口岸。土產有牛皮、五倍子、砂硃、水銀等物。


岳陽據洞庭東岸。大江經其西北。形勢利便。清光緒二十五年。開爲通商口岸。全省貨物。

出入皆經此地。雖租界未定。而各國商人之善買者。已往租地設肆。入口貨。以棉布爲大宗。出口貨。以煤、米爲大宗。土產有方竹、茶葉、鐵、魚。

常德在沅江之北。貿易頗盛。

⑧ 四川 四川居本部之西。簡稱蜀省。東

界湖廣。西界西藏。南界雲貴。北界陝甘。東西距約一千五百五十里。南北距一千六百七十三里。面積約十三萬餘英方里。人口六千九百萬。當川邊未劃區域以前。疆域爲本部十八省冠。茲削其半。猶居十八省之三。轄道五。縣一百四十六。省會曰成都。



峨眉山銅廟銅塔

氣候。夏頗熱。冬微寒。地勢。北有北嶺之岷山爲界。自岷山南出大雪山。爲峨眉山。爲劍門山。東互爲巴山。爲巫山。皆亞西亞中央山幹之餘。省境。東部除成都一帶爲平原外。餘十萬英方里。皆爲山地。長江東源岷山。出松潘西北。南流會大渡河。至宜賓與金沙江合。金沙江爲長江西源。自西藏流向東南。穿本省西境。入雲南省。復環省東南境。與岷江合。沿稱長江。折東北流。貫瀘巴忠等縣及奉節之境。至入江巨川。在本省有四。曰鴉礮江。發源青海。直穿省之西境。至寧遠西南入之。曰沱江。自岷江分出。東南流至瀘縣會之。曰嘉陵江。源出北嶺。會東來之渠河。西來之涪江。合流入之。至巴縣。烏江。又自貴州北流來會。全省道路交錯。惟艱險不易行。曰大北路者。自成都經陝西山西。直達京師。成都又有三路。通巴縣閬中雅安。至巴縣之路。東過奉節。入湖北。至雅安之路。又分二支。一過榮經泯溪入川邊。爲通西藏之大路。一西南過清溪西昌鹽原而至雲南之大理。自大理過永昌騰越。爲入緬甸之大路。又一路。出川邊巴塘南通雲南之麗江。而抵大理。四川物產饒富。絲爲最要。皆產本省東境。光色較江浙稍次。而堅韌過之。東北連陝甘河南山西京師。而雲貴西藏江西湖廣等處銷路亦廣。近亦有自上海出口。運往外國者。農

產有五穀、茶葉、大黃。樂山一帶產白蠟最盛。蠟蟲產於省南綦江縣。歲三四月。雇人攜蛹至樂山。就食蠟樹。計程十四日。必以夜行。恐爲日所炙。蟲卽早出也。全省多種煙葉。行銷各省。運至漢口者。歲不下五百萬觔。產鄂縣者爲上。金堂次之。什邡又次之。居民有捲吸者。略如西人雪茄。資中樂山閬中等處。鹽井最多。以竹管提汲。每年所產。值銀一千九百萬兩。爲全國第二產鹽地。製鹽者常逾十萬。礦產有金、銀、銅、錫、煤。煤色不良。西昌銅礦。歲出五六百噸。資中有煤油井。可汲以煮鹽。民俗節儉。性宜耕作。而



重慶城

善營生業。西方山嶺叢錯。蠻獠雜處。不啻化外。

成都爲四川道首縣。在本省中央。居岷江支流內外二江之間。峯巒回互。督軍省長駐此。地爲蜀漢故都。今猶爲西部一大都會。城中有高等學校中學校及工藝廠。民重文學。風俗良美。


巴縣在嘉陵江與大江合流之處。地居要害。爲全蜀咽喉。城垣高聳。商肆駢列。居民約在六十萬以上。清光緒二年。開爲通商口岸。出口貨多藥材。絲繭。白蠟。羊毛。糖。等物。入口貨多洋布。絨貨。洋紗。海味。雜貨。大江自巴縣而下。素稱天險。水急多礁。巨舟不通。西商屢謀以淺水輪船。往返運載。今尙未成。巴縣近設玻璃廠一。取江畔白石和石灰製之。料粗值廉。製火柴廠一。銷售頗廣。光緒二十八年。與英國新訂商約。又許開萬縣爲通商口岸。

四 貴州。貴州在本部西南。簡稱黔省。東界湖南。西界雲南。南界廣西。北界四川。東西距一千九十里。南北距七百七十里。面積六萬七千一百六十英方里。人口七百六十五萬。轄道三。縣八十一。土司八十一。省會曰貴陽。

氣候不順。多瘴氣。客居者易染疾。地勢多山。南境岡巒繚互。中央及北境貴陽大定遵義

一帶地勢平坦。烏江一名黔江。發源西境威寧。至貴陽會清水江。曲折東北流。至四川入於大江。沅水發源平越東北。流入湖南境。北盤江自雲南流入境。穿普安普定興義等處。復流入廣西。皆大川也。土瘠產薄。牛馬甚多。田植米、麥、煙葉、漆樹、茶葉。山中多竹、木、杉、楠之屬。桂皮以供藥材。五倍子以作染料。礦產最富。銀、銅、鉛、錳、硃砂、水晶、煤、鐵、無不有之。水銀最多。產地成帶。由西南而東北。紫江所產最著。陸運至黃平。舟載至漢口。林中有野蠶繭。可織綢。多出遵義。分上中下三品。上品運銷山陝京師江西。歲值銀五十萬兩。中下品。土民自用之。民俗少文。南方山中。苗民居之。設土司以理其事。

貴陽爲黔中道首縣。在本省中央。當烏江之南。督軍省長駐焉。在十八省中。爲省治之最



關 雲 陽 貴

小者。人口十萬。

③ 珠江流域

地居南嶺之南。向東南迤斜。河流亦循此向。流入太平洋與東京海灣。地當北緯二十七度之南。天氣和煦。南方入熱帶。尤爲炎暑。分爲廣東廣西雲南三省。

○ 廣東


廣東在本部東南。東界福建。西界廣西。南界南海。北界江西。湖南。東西距二千五百里。南北距一千八百里。面積九萬九千九百七十英方里。人口三千二百萬。轄道六縣九十四。省會曰番禺。

氣候溫熱。夏暑頗甚。冬日溫暖。地勢多山。大庾嶺橫障其北。與江西湖南分界。惠陽有羅浮山。號名勝。海岸曲折。西南有雷州。土股突出。與瓊州一島相對。迤東珠江之口。有香港虎門等島。近韓江口。亦多小島。水之巨者爲珠江。匯東西北三江入海。西江已見上文。北江發源南雄。南流至三水縣。與西江會。東江發源江西。西南流至番禺城南。西北兩江來會。入於海。韓江發源福建之長汀。南流至潮安入海。近江一帶。地多平坦。土質腴美。礦產有銀、銅、鐵、錫、鉛、煤。又產端石。可製爲硯。大煤田凡三處。北在曲江境。南在花縣境。約距番禺百里。其在西者最巨。跨吳川電白陽江陽春恩平新興開平鶴山新會台山十縣之境。

南北二礦所出煤質。遠遜西礦。產鐵之礦。不下二十所。粵海道之清遠。從化。龍門。潮循。道之陸豐。其尤著者。鍊鐵多在佛山鎮。西人稱為中國之伯明恩。農產有白米、橘、橙、荔枝、香蕉、波羅、煙葉、

茶葉。每年運出茶葉。約值銀二百餘萬兩。西境羅定縣。產桂皮。桂枝最多。番禺及東莞增城一帶。多植甘蔗。可製糖。每年出口。值銀七百餘萬兩。居民製席、花爆、芭蕉扇。每歲運往美國紐約者。五百萬柄。竹布、蕉布、絲綢。每歲出口。亦值一千萬兩。民俗强悍勤敏。尙鬼媚神。通外國最早。故航海覓利者。人數衆多。足跡幾徧全球。言語與嶺北迥異。

番禺爲粵海道首縣。在本省中央。南臨珠江。距海約百餘里。督軍省長駐焉。地爲南方中樞。又首先通商。故商賈輻輳。市肆興盛。居民約一百六十萬。推爲中國最盛之城。現築粵漢鐵路。於此起點。由



禺

番

三元里分支。達南海鎮。折而西行。城外有製造局。專製槍礮。四百年前。葡萄牙人。首來貿易。英法荷蘭繼之。清道光十九年。因鴉片開戰後。乃定約開爲通商口岸。自是貿易日盛。租界在城南。江中之沙面島。稅關、各國領事館、洋行、皆在焉。出口貨以緞、綢、生絲、廢絲、糖果、肉桂、鴨毛、爆竹、白銅、席、靛青、茶葉、煙葉、琥珀、瑪瑙爲大宗。入口貨以洋布爲大宗。善製花爆、紙、運銷各處。

汕頭在澄海西南。據韓江左岸。地多颶風。居民四萬。咸豐八年。開爲通商口岸。出口貨多糖、茶、錫器、海味。入口貨多洋布、絨、呢、豆餅。民情强悍。境無釐卡。有小輪舟。溯韓江而上。直達潮安。今亦築有鐵路矣。

海口在瓊州島北岸。濱海。清咸豐八年和約所開。入口貨多棉紗、煤油、麪粉。出口貨多糖、細夏布、麻、雞、豬。有英法兩國領事。而法國又設有醫院、學堂焉。

北海屬合浦縣。港水深廣。可泊巨舟。清光緒二年。開爲通商口岸。出口貨多糖、油、茶葉、桂皮、靛青。入口貨多洋布、洋紗。

三水據西江北岸。清光緒二十三年。開爲通商口岸。所屬有江門、甘竹、灘等埠。商務頗盛。

居民約五千。

九龍拱北兩關。皆在濱海。清光緒十三年。設關徵稅。通商各口新關。祇司洋船。而此二關。則專司華船。



廣·西· 廣·西·在本部南。簡稱桂省。東界廣東。西界雲南。南界廣東安南。北界湖南貴州。東西距二千八百一十里。南北距二千九百六十五里。面積七萬七千二百英方里。人口五百一十四萬二千餘。轄道六。縣八十六。土司六。土縣四。土州十。省會在邕寧。


氣候寒暑俱甚。多瘴氣。地勢東南兩面多山。北方以南嶺爲界。地略平坦。水之大者曰西江。已見上文。桂江源出桂林興安。與湘江同源。分南北流。南流者過桂林平樂。會西江於蒼梧。柳江源出貴州永從縣。南流至馬平與龍江北亦稱合。又南至象縣入紅水江。近江之處。土地肥美。礦產有金、銀、銅、鐵、水銀、煤、玉、硃砂。植物有苧麻、桂皮。鳥有鸚鵡。獸有野牛、箭豬。居民善製葛布、竹布。

邕寧爲南寧道首縣。在鬱江北岸。浮江東至桂平。有汽船可直下西江。西泝麗江。至龍州。由鐵路可通安南之河內。商業繁盛。爲中國南部邊要之區。督軍駐焉。

桂林在本省東北。當桂江西岸。舊爲省治。以桂水多灘。交通不便。又南阻安南。甚爲遼遠。控制甚難。民國三年。遷治南寧。卽今邕寧是也。但桂林當湘灘。二水分流之域。北負越城。東倚都龐。與湖南有唇齒相依之勢。民事至爲繁殷。民國四年。特移巡按駐此。以資鎮守。今則省長駐之。

蒼梧在本省東南。西江北岸。居民約八萬。清光緒二十一年。開爲通商口岸。出口貨多米、茶葉、肉桂、絲、糖。入口貨多洋布、棉紗、鋼、鐵、火柴。西江近有小輪。往來運貨。惟沿途劫盜頗多。行旅苦之。

龍州在本省西南。與安南接壤。清光緒十三




龍州鎮南關

年。與法國立約。開爲通商口岸。其地爲邊疆要隘。常有重兵守之。有鐵路通安南。

③

雲南。雲南在本部西南。簡稱滇省。東界貴州廣西。西界西藏。西南界緬甸。東南界安南。北界四川。東西距二千五百一十里。南北距一千一百五十里。面積十四萬餘英方里。疆域亞於甘肅。居本部十八省之第二。人口一千二百三十萬。轄道四。縣九十七。土司五十。省會曰昆明。

氣候。四季略等。無甚寒暑。地勢。全省爲一大高原。中央較低。西北有怒山。劈分爲兩支。東南有南嶺。蟠屈其際。水以金沙江怒江瀾滄江爲巨。金沙源出西藏。至麗江。東流。與




海

江

四川分界。瀾滄源出西藏至麗江西北入境。南流經保山順寧寧洱。怒江亦發源西藏。在瀾滄江西與之平行。均入緬甸境。東南有盤龍江、紅江、李仙江。並南入東京海灣。大湖有三。洱海在大理東。滇池在昆明南。仙湖在澂江南。

本省要道計分數支。一、自昆明西行十二日至大理。八日至騰越。即昔年英員馬嘉理被戕釀爲巨案之處也。再西過蓋達蠻允而至八募。爲滇緬往來要道。二、自大理北過麗江。爲入西藏之路。三、自大理東北行。經四川之西昌雅安而達成都。四、自省東北行。過東川昭通而至四川之宜賓。五、



雲南繩橋

自省東行。過貴州之貴陽。而至黃平。沿沅江。達湖南。六。自省東南行。至廣西之百色。沿西江而下。達番禺。此道近稍梗矣。本省土質不肥。近水較勝。所產米穀。僅供本省之需。藥材甚饒。普洱茶甚有名。色微紅。礦產極富。金、銀、鉛、銅、鋅之脈。幾滿全省。不下八萬英里。礦質既佳。採掘亦易。玉與寶石。運銷全國。大理點蒼山。產石多成紋理。可以爲飾。楚雄有黑鹽井。白鹽井。水可製鹽。獸有象、鹿、麝、虎。居民身材偉大。男女善馳馬。文風較他省爲遜。昆明爲滇中道首縣。在本省東部。城據滇池北岸。督軍省長駐焉。商業頗盛。人口五萬。蒙自據盤龍江上流。崇山環繞。天氣溫和。清光緒十三年。開爲通商口岸。十六年設關。與安南貿易。內通川黔諸省。商務頗盛。箇舊縣產錫。占世界總額百分之四。又二分之一。光緒二十五年。許法國越南鐵路。由保勝入境。經河口。蒙自阿迷。彌勒路南宜良。而達於省城。

思茅屬寧河。瀕於普洱河之支流。清光緒二十一年。開爲通商口岸。二十二年設關。貿易未盛。

騰衝故爲騰越廳。後改今名。據檳榔江之支流。與思茅同時開關商埠。順寧在保山東南。

清光緒二十三年與英國訂立滇緬條約許其駐紮領事光緒二十八年四月騰越設關

四 東三省

三省皆滿洲境居本部東北長城之外東界俄屬東海濱省東南界高麗南盡

渤海西界蒙古北界黑龍江舊時北界循格爾必齊河上流外興安嶺以至於海皆屬我國

康熙二十八年尼布楚條約

後俄人乘我國太平軍起私移界牌而南凡沿黑龍江烏蘇里江松阿察河迤

邐至圖們江口右岸之地據爲己有至清咸豐十年遂立約明許於是侵地不復返矣現時疆

域東西距三千餘里南北距三千二百餘里面積三十六萬餘英方里人口一千九百二十九

萬分奉天吉林黑龍江三省近來迭次增設縣治

地勢可分二段東北多帶山西南自奉天至海盡爲平地山幹多自北趨南最著者曰長白山

自遼東海灣向東北行直抵黑龍江口爲遼東平原東界其最高峯在吉林東南約一萬二千

英尺頂恆積雪故有長白之名內興安嶺起於黑龍江省之西西南行穿入內蒙古江之大者

松花江發源於長白山支峯西北流與嫩江會折而東流入黑龍江汽船自黑龍江溯流而上

可抵吉林深淺不一或廣數里深祇數尺或狹至三四十丈深不可測烏蘇里江發源之處約

在北緯四十四度東經一百三十一度東北流一千五百里入黑龍江寧古塔河亦發源於長

白山北。東北流至寧安。折向正北至依蘭。入松花江。寧安與依蘭之間。可行漁艇。然多急流。舟行頗危。嫩江發源黑龍江省西北內興安嶺。東南流過省城。至扶餘城西北。與松花江會。遼河源出察哈爾多倫縣東北。流入奉天境。會諾爾蘇河。至牛莊西南之營口。入遼東海灣。水大時。小汽船由營口可通至遼陽。東南境有鴨綠江。與高麗爲界。甲午之役。我國海軍與日本大戰於其口外。卽大東溝也。湖之著者有二。曰興凱湖。在吉林東境。今與俄共。東西廣百五十里。南北長二百里。淺而多魚。曰呼倫湖。在呼倫西南。東西廣一百餘里。南北長略相等。額爾古納河由之出。北入黑龍江。東南有貝爾湖。有河與呼倫湖通。

氣候。夏極熱。均數九十度。冬甚寒。均數冰點以下十度。自十月至三月。時見霜雪。河水堅冰。滿洲有官道三。第一自京師經山海關。至奉天。分支路至高麗。正路向東北至吉林。又分兩路。一東北至依蘭。一東行過寧安。第二自奉天過扶餘龍江。分兩路。一北行經嫩江。抵瑗瑋城。一西行抵呼倫。第三自奉天南至遼陽。分兩路。一南行至金縣旅順。一西行經鳳城。至高麗義州。京榆鐵路出山海關。經錦縣至營口。東與俄國東省鐵路南滿洲枝路相接。俄國東省鐵路。則於呼倫湖西北入境。東行。經呼倫城北。龍江城南。至濱江。在呼蘭城東北分爲兩路。一、東南經阿

勒楚喀及寧安北直達海參崴。一南經吉林之長春。西入奉天境。過開原鐵嶺至瀋陽。遼陽海城蓋平。經金縣抵旅順。分支至大連灣與青泥窪。

滿洲礦產最富。有金、鐵、磁石、煤、煤油、寶石等類。若善開採。所得必豐。農產有棉花、煙葉、豆、麥、黍。尤以靛青、罌粟爲盛。豆多製爲油餅。運銷南省。山中多材木、人參、大黃。河流多魚。水不能容。至有擁至灘上者。烏蘇里江產珠。獸有虎、豹、熊、野豬、狐狸、狼、鹿、山兔、野貓。尤多貂。世珍其皮。鳥多反舌、鷺鷥、大鷹、杜鵑之屬。

人民原屬通古斯種。然漢人移居者占十之七八。教育文字亦通用漢文。民多漁獵兼務農。善射。俗奉佛教。

○ 奉天 奉天爲滿洲最南之省。北界蒙古、吉林。東界高麗。西界直隸。南臨高麗、遼東。二

海灣。東西距五千一百餘里。南北距六千八百三十餘里。面積四萬三千英方里。人口約七百二十萬。轄道三縣五十六。省會曰瀋陽。氣候寒暑均烈。夏日自七十度至九十度。冬日自五十度至冰點下十度。地勢山與平原相雜。而平原爲多。山皆南北縱列。川之大者曰遼河。已見上文。平地土質皆爲淤泥。性極肥沃。近海則爲鹵潮所灌。不宜耕植。物產以

豆子、豆油、豆餅、高粱、煙葉、皮貨、爲大宗。

瀋陽爲遼瀋道首縣。於前清爲陪都。在本省西部。據渾河北岸。督軍省長駐之。城周九里三十二步。高三丈五尺。關

八門。居民約二十五萬。營

口俗呼牛莊實非在遼河

左岸。奉天之咽喉也。清咸

豐十年。開爲通商口岸。租

界在東境。地名東營子。距


海口四十里。遼河水深十

七八尺。汽船可以行駛。舳

舫相接。貿易極盛。冬令河

冰。專行陸運。出口貨。多豆

子、豆油、豆餅、氈毯、鹿角、人



口

營

參獸皮、野絲、豬鬃、土藥、入口貨、多洋布、洋紗、蔗糖、火柴、煤油、綢緞、五金、土質極肥、產穀頗盛、附近有金銀煤礦、煤質極佳、光緒二十九年、與美國定約、更開瀋陽及鳳城、安東、與日本定約、開大東溝、按大東溝在安東縣南即為通商口岸。

遼陽昔為遼京、有遼帝故宮、錦縣南臨遼東海灣、為入關要道、產錦州石、金縣蓋平、俱在遼東土股內、海城地當營口奉天孔道、開原在省北、為金故都、戶口頗盛、興京在長白山北麓、舊稱赫圖阿拉、前清建國、肇基於此、鳳城九連、皆通高麗要衝、市集有時、岫巖縣產大理石、其東南有大沾山、多產木材、洮昌道故為札薩克王旗之地、清光緒三十年五月、放墾竣事、特設府縣、以資治理、現設道縣。

● 吉林 吉林在滿洲中央、北與西北界、松花江、南界奉天及高麗、東以烏蘇里江、松阿

察河、界俄屬東海濱省、西界蒙古、東西距三千五百餘里、南北距一千九百餘里、面積十三萬餘英方里、人口約七百零九萬、轄道四、縣三十九、省會曰吉林。


氣候、暑短寒長、地勢多山、東有長白山脈、惟西北方一帶平坦、中間小山峙立、纍如貫珠、相距或五十里、或六十里、錯落位置、頗呈奇觀、松花江、寧古塔、河二水、貫穿本省、平地多

出靛青。山中產人參。

吉林爲吉長道首縣。在本省西南。松花江右岸。督軍省長駐焉。南北西三面。崇山環繞。松花江流其前。地勢雄壯。貿易頗盛。其地材木繁多。工料俱廉。故多船廠。亦有機器局。居民約十萬。

琿春在本省東南。據琿春河右岸。爲我國與高麗俄羅斯交界之處。地頗險要。扶餘在省西松花江上。居民約三萬。依蘭在松花江寧古塔河會流之處。阿城在扶餘東北。寧安在吉林東。亦大都會也。

③ 黑龍江 黑龍江在滿洲之北。北與



依 蘭 縣 街

東界黑龍江。與俄屬地接壤。南界松花江。西界額爾古納河及蒙古。東西距三千二百餘里。南北距四千里。面積約十九萬餘英方里。人口約五百萬。轄道三縣三十二。設治局六。省會曰龍江。

氣候。夏熱僅數日。冬令嚴寒。四時多風。雷雨皆少。地勢南境寬坦。無山。西北有興安嶺。樹林蔥鬱。午不見日。川之大者曰嫩江。南流入松花江。額爾古納河北流入黑龍江。

龍江爲龍江道首縣。在本省南。嫩江左岸。督軍省長駐之。居民約五萬。貿易頗盛。物產有馬鞍、瑪瑙、煙桿、漠河金礦。在



呼 蘭 城 街

黑龍江右岸。額爾古納河東二百餘里。隔江卽俄境。故俄人窺伺甚切。

瓊瑋在本省東北。據黑龍江右岸。隔江與俄境相對。爲俄國互市場。實邊疆重鎮也。嫩江城。在嫩江左岸。布特哈城。在黑龍江東北。呼倫城。在黑龍江西北。臚濱。在呼倫西。呼蘭在呼蘭河左岸。皆本省要鎮。

四 特別區域

邊遠地方。清時多取放任主義。民國成立。鑑於四方多故。及整理經營之必要。爰將前清外蒙及朝陽府、承德府、歸綏道諸地。開爲熱河、察哈爾、綏遠三特別區域。各以都統治之。面積共二十四萬五千英方里。東西距二千七百里。南北距約一千六百八十里。又將前清四川、雅州府屬土司、康定、巴安諸府。及喀木康卽地。開爲川邊特別區域。設鎮守使治之。面積約十三萬英方里。南北距一千零七十五里。東西距一千七百五十五里。茲分述如左。

① 熱河。轄熱河道及卓索圖昭烏達二盟地。南界直隸。西北界察哈爾。東北界奉天。治承德。屬縣十五。

氣候嚴寒。地據松嶺高原。陰山山脈。自察哈爾東來。綿亘境內。灤河自察哈爾東南。至承

德會熱河。南入直隸境。西喇木倫河。源出圍場之海刺哈山。東入奉天。爲西遼河。大凌河源出凌源。西南之尾蘇崗山。東南入奉天。居民多畜牧。鳥獸蕃多。圍場一帶富森林。平泉一帶。金礦不下數十處。煤鐵銅亦多。尙未開採。

承德爲熱河都會。在本區南部。沿河爲街。長十餘里。商業頗盛。貿易品有洋貨、布疋、綢緞、木器、皮毛、糧食等類。勝景爲避暑山莊。清康熙時所建。雉堞繚垣。周十六里有奇。殿閣輝煌。巖壑競秀。爲清室行宮。

赤峯在本區適中之地。新闢商埠。貿易頗盛。朝陽當承德入奉天之道。亦要區也。

○ 察哈爾 轄興和道及錫林郭勒盟。察哈爾左翼四旗。右翼四旗。達里岡各牧場地。東

界熱河。西界綏遠。南界直隸。山西。北界外蒙。治張北。屬縣七。設治局一。

氣候寒沍。陰山山脈。綿亘中央。坡坨起伏。地勢高平。土脈深厚。適爲耕牧。東北則爲內興安嶺。山脈之所盤旋。西北則沙漠。有灤河。上都河流注於境內。又有石溝。果勒河。錫林河等。自興安嶺瀉入沙漠中。湖泊尤夥。物產以牛羊駝皮毛爲大宗。

張北爲察哈爾都會。當京師至蒙古之要衝。一名東口。長城以東之通行口。對於歸化城之爲口而名。民國三

年與多倫歸化同關爲商埠。驛路北達庫倫。鐵路南通京師。行旅往來。至爲便利。市街分上下堡及口外三處。口外爲蒙商所聚。東西約一里。南北約五里。牛馬駱駝。絡繹不絕。故分路爲車道人道。商務殷繁。多倫在其東北。俗稱喇嘛廟。爲內蒙人民大會場。市街互數里。貿易亦盛。

③ 綏遠。轄綏遠道及烏蘭察布盟。伊克昭盟。東界察哈爾。西界西套蒙古。南界山西陝西北界外蒙。治歸綏。屬縣八。

氣候與前二區相埒。亦爲陰山山脈盤互之區。黃河自寧夏東來。作一大曲。南入長城。是爲河套。水利甚豐。其西北部。河流支分。土脈尤沃。是爲後套。東北又有圖爾根河烏蘭木倫河。皆收灌溉之利。河套一帶農產甚饒。牛羊驢騾之屬。隨處蕃衍。鄂爾多斯之羊毛。光澤輕暖。尤爲有名。工產品多氈毯。

歸綏爲綏遠都會。分歸化及綏遠二城。東西對峙。相距五里。市廛輻輳。貿易甚盛。邊陲之重鎮也。東出察哈爾達張北。西出薩拉齊達烏拉特。皆平夷坦道。南出和林格爾之上土城。爲入殺虎口舊道。東南出涼城之西溝門。爲入殺虎口新道。北出吳公壩。踰大青山。至

吳公臺爲達庫倫之路。西北一道爲直達新疆之要衝。道路四通。故商業日形發達。二城之間。幾無隙地。

薩拉齊在河套北岸。西北大青山。俗名包頭。蒙漢人民。多於此互市。其西有五原。民殷物阜。山陝人民。多往墾殖。

④ 川邊 在四川之西。東自康定縣起。

西至太昭縣止。北界青海。南界雲南。其地自前清晚年。以英人窺伺日迫。始設邊務大臣。爲切實之經營。凡前給藏人部落。已漸次設法收回。所有土司亦以次改置郡縣。原擬建西康一省。以鼎革事起而止。民國三年。劃爲特別區域。轄



打箭爐街市

道一縣三十三治康定。

氣候隨處各異。地當橫斷山脈之高原。平均高度萬餘尺。亞東山脈。皆自西而東。獨此忽自北而南。故有橫斷之名。共分五道。卽雪山脈。他念他翁山脈。雲嶺山脈。素龍山脈。大雪山脈是也。有薄藏布河。怒江。瀾滄江。金沙江。鴉礮江。諸川。縱流於山谷之間。水勢湍急。在本境內絕少舟楫之利。物產以牛羊騾馬豆麥青稞爲大宗。森林及礦產甚富。並多鹽井。工產品有氍毹絹綢之屬。

康定卽打箭壚。相傳武侯造箭於此。因以爲名。以山川爲城郭。人煙稠密。街市殷闐。西蕃部落各種貿易。多以此爲總匯之區。瀘定橋在其東南。橋跨大渡河。係以鐵索連於兩崖。覆板其上而成者。人馬往來。東西絡繹。近有改建鐵橋之說。

巴安爲全區東西適中之地。濱長江東岸。峯巒環繞。氣候宜人。商賈輻輳。春夏間雜花競秀。宛如內地。

昌都在瀾滄江上游。爲滇蜀羌隴之孔道。太昭卽江達。爲本區西戶。並爲衝要。

五 藏蒙地方

●蒙古

蒙古在本國北部。橫亙漠北。屏翰內地。

東界東三省。西北均界俄屬西伯利亞。南界直隸山

西陝西甘肅新疆五省。分漠南漠北。漠南者曰內蒙

古。漠北者曰外蒙古。面積共一百三十六萬七千六

百英方里。人口二百六十萬。內蒙古及西套蒙古。已

分歸東三省甘肅及熱河察哈爾綏遠三特別區域。

以便治理。惟外蒙古仍沿藩制。其地居本國正北。東

西五千里。南北三千里。面積七百餘萬英方里。總稱


喀爾喀。分四部。東路曰車臣汗。北路曰土謝圖汗。中

路曰三音諾顏。西路曰札薩克圖汗。西北之科布多。

及唐努烏梁海附焉。

地勢皆高原。出海面三四千尺。北有薩彥嶺。與俄屬


西伯利亞爲界。南有杭愛山。阿爾泰山。自西北向東



沙 風 壁 戈

南行。東北方有克魯倫河。流至黑龍江境外。入額爾古納河。正北有圖拉河。額赫河。鄂曼爾河。並匯爲色楞格河。流入俄屬拜喀勒湖。科布多。烏梁海二部。土脈滋潤。湖泊較多。曰庫蘇古爾。曰烏布薩。曰都爾嘎淖爾。皆其大者也。葉尼塞河。額爾齊斯河。亦皆發源於此。戈壁一名瀚海。西起東經七十五度。東盡東經一百十五度。橫亘南部。長六千里。廣一千四百里。浩渺無垠。水草俱絕。亞洲氣候之異。此實司其筦鑰矣。

氣候。冬令恆寒。夏日晝熱。入夜復冷。可差至五十度。狂風吹沙。行人甚苦。土脈磽瘠。祇供畜牧。野獸極多。居民皆蒙古種。目斜髮黑。身短而健。善騎駝馬。性耐勞苦。以游牧爲生。食肉飲酪。攜帳幕。逐水草而居。罕沐浴。衣服粗陋。性良善。不能勤奮。語言文字。與中原異。貿易多以貨易貨。崇信黃教。建寺奉佛。烏里雅蘇臺。城名在三音諾顏部。土著並與蒙古同。科布多及唐努烏梁海亦皆濱邊要地。現以外蒙自治問題。及取消自治問題。錯雜紛紜。故制




蒙 古 游 牧

度尙未能劃定。

庫倫。蒙古語城圈也。有喇嘛木柵如城。故名。據圖拉河畔。向有辦事長官駐其地。總理買賣城貿易。蒙古人尊爲聖城。有佛寺甚壯麗。居民約三萬。買賣城在其北。據色楞格河右岸。距庫倫八百餘里。爲俄人陸路貿易市場。入口貨多銅器、手巾、毛布、獸皮。出口貨以茶、歲約八靛、百萬磅大黃爲大宗。運貨以駱駝。往來於沙漠者。終歲不絕。


西藏。西藏在本國西南。凡三部。曰前藏卽衛。曰後藏。曰喀木。曰阿里。東界川邊。北界甘肅之寧海及新疆。西界印度之克什米爾。南界尼泊爾及不丹二國。東西距六千四百餘里。南北距六千五百餘里。面積四百六十三萬二千英



青海西北角

方里。人口六百五十萬。


前清自康熙至乾隆時。迭經征討。帖然懾服。設駐藏大臣二人。鎮守其地。其僧汗在前藏者。曰達賴喇嘛。在後藏者。曰班禪。其喇嘛道行至高者。曰胡圖克圖。分掌教化。其秩有國師、札薩克、大喇嘛等號。司兵刑財賦者。有第巴、噶布倫、戴琿、堪布、商上等官。全藏所轄。共六十八城。達賴喇嘛所轄寺廟。三千一百五十餘所。班禪所轄。三百二十七所。而大小招寺、布達拉寺、札什倫布寺。



喇 嘛 佛 殿

爲最大。


氣候至不齊。夏秋二季。高處嚴寒如冬。山谷中蒸熱如釜。冬時積雪極厚。雨澤甚少。空氣乾燥。食肉不曝自乾。可搗成粉。地處萬山中。南有喜馬拉雅山。北有崑崙山。爲世界第一高原。距海面至一萬五千英尺。西北最高。東南迤邐而下。川之巨者。南方有雅魯藏布江。自西而東。幾貫全境。南流經緬甸。入孟加拉海灣。瀾滄江。怒江。並發源於東南。又多湖。中央有騰格里海。多產鹽。其北有布落池。其南有洋卓雍湖。湖形如玦。中有三山。水成五色。又有查古爾湖。伊克池。藏人尊爲聖水。頂禮膜拜。物產有



西 藏 繩 橋

金、銀、水銀、錳、硼砂、硃砂。石鹽頗多。間有玉、石、銅、鐵。少米麥。多黑麩。土人屑之。和水酪以食。名曰糝粬。畜有山羊、綿羊、犛牛、麝、鹿。山羊毛細。多運出口。綿羊可任重。犛牛毛長而細。色黑或白。肉可食。乳可飲。兼以駕車。麝鹿居高平原。爪利善躍。獵者爭取其臍。即麝香也。魚類充物江海。而民持殺生之戒。不敢取食。


居民皆唐古忒種。約一百七十萬。壯健耐苦。容貌風俗。半似蒙古。半似印度。其人一妻多夫。又有少年爲僧者。故戶口稀少。民業游牧。食牛羊肉。衣尙紅黃二色。性情柔利。不喜爭戰。不輕去鄉土。有唐古忒文。其



蓬 多 鐵 索 橋

字母。寫讀皆自左而右。與歐文同。善製香。爲世所珍。民信佛。男女老少。皆崇奉之。其俗女強男弱。家有兄弟三四人。每共娶一妻。誠陋俗也。禁外人入內地。防範綦嚴。清光緒十四年。土民因哲孟雄事。與印度有違言。幾致決裂。十六年。駐藏大臣與英立和約。開亞東爲通商場。三十二年。自英兵入藏。重議和約。其要款爲英認中國爲西藏主國。中國允英關江孜噶大克爲商埠。民國以來。英人窺藏日亟。屢與我開交涉。藏番亦叛服無常。時招外侮。調和融洽。誠我政府及國民當務之急也。

拉薩。在雅魯藏布江北。地爲大谷。北緯二



拉 薩 西 門


十九度。東經九十一度。爲西藏首府。達賴喇嘛及辦事長官皆駐焉。居民約三萬多。廟寺街市繁盛。藏人尊爲聖地。

亞東。在西藏南境。當春碑南。距英屬印度大吉嶺二百四十餘里。附近有亞東汛。駐千總一員。築有邊牆。曰鎮西關。清光緒二十年開關通商。出口貨。多羊皮、羊毛、狐皮、絨布。入口貨。多棉布、煙葉。

四附錄各地


東北黑龍江以北外興安嶺之地。西北塔爾巴哈臺伊犁邊外之地。西南疏勒莎車毗連之帕米爾。滇桂之邊徼。福建之臺灣。

澎湖。向者何莫非我所有。願已入於俄英。



法及日本矣。其地或已畫入彼屬。或孤懸海中。茲皆不記。記外國佔領地未還租地。即還租地之在我疆內者。

●外國佔領地 其一爲香港。香港一小島。在廣東省南。珠江之口。故隸新安縣。地當北緯二十二度十三分。東經一百十四度十二分。距番禺約二百八十里。距澳門約一百二十里。東西廣約十一英里。南北由二英里至五英里。面積二十九英方里。前清道光二十二年。給予英國。英恃爲東方海軍重鎮。通商要地。海水淳深。利泊船艦。香港四周建礮臺。以資守禦。地皆山阜。道路分上環中環下環。居民二十八萬四千餘口。出入口貨。多蔗糖、麥粉、油、米、木棉、琥珀、茶葉、絨呢、象牙、絲綢、食鹽等物。我國於九龍設關徵其稅。



港

香


香港爲英國政府直轄。英王設總督一。司行政權。行政局輔佐之。局員八人。立法局亦歸總督統治。局員十三人。內有中國人二。歲入四百七十餘萬圓。出數相埒。

維多利亞城。在島西北隅。沿岸長十里餘。有大蓄水池。以供汲飲。夜燃煤氣燈電燈。總督公署官局外。有大禮拜堂一所。官設大學校二所。小學校十一所。官助學校七十八所。私設學校一百餘所。醫院數所。養兵三千二百名。兵費約八十二萬餘圓。

澳門 其二爲澳門。澳門爲一土股。屬廣東香

山縣。地當北緯二十二度。東經一百十三度。面積十

一英方里半。土股之岸。石壁峭立。高三百英尺。要隘俱築礮臺。形勢雄壯。氣候宜人。港口便於泊舟。明嘉靖三十六年。葡萄牙人始至其地。崇禎元年。葡始設官治理。逮至前清。悉沿其舊。光




署 官 門 澳

緒十三年。我始與立約。明許其永遠管理。訂定不得讓與他國。葡王遣官治其地。歲入約葡幣六十五萬餘圓。歲出約四十四萬五千餘圓。居民七萬八千餘口。有聖保羅禮拜堂、耶穌會學校、大醫院。貿易頗盛。大都在我國商民之手。出入口貨。值三千二百萬圓。產塞門特土。可以築路。

③外國未還租地

其一爲旅順、大連灣兩地。皆在遼東半島之上。向爲北洋海軍重鎮。前清甲午之役。被奪於日本。和議既定。復歸我國。光緒二十四年。俄國以德國強據膠州。遂請租用。以備海軍屯駐。約定租期二十五年。期滿仍可續租。界內任俄經營水陸軍備。建築礮臺營寨。僅許中國兵船停泊。不許兵隊闖入。而約文猶曰無礙中國主權。非欺人之言乎。光緒三十一年。俄爲日本所敗。此兩地均已爲日本所得矣。




堂 教 門 澳

其二爲九龍。九龍在香港對岸。清咸豐十年。有一隅讓於英國。光緒二十四年。英以保衛香港爲辭。要拓九龍界址。畫地約二百英方里。租期九十九年。七月一號起算。於是英於九龍之地。共得三百七十六英方里矣。

四外國卽還租地

其一爲威海衛。威海衛在登州府東。三面負山。前臨渤海。劉公島橫其前。分爲東西兩口。西口水深。東口多礁。氣象雄偉。實稱天險。可停泊大戰艦七八艘。甲午之前。爲北洋海軍重鎮。劉公島有礮臺十一座。後爲日本所據。清光緒二十四年。租與英國。面積約一千五百有五英方里。租期限二十五年。與俄租旅順同。英國治轄之權。亦與俄於旅順德於膠州無異。居民十二



口 港 順 旅

萬餘。英設總督一員治其地。亦設學校。劉公島

有海軍醫院。歲出共二十六萬九千圓。據光緒二十八年統

計。歲入甚微。大抵由國家津貼。民業農漁。土產粗

絲。礦產有金、銀、鉛、鐵。華府會議後。已決還中國。

其二為廣州灣。廣州灣在雷州半島東。屬吳川縣。

海口有二。進口處祇長二十英里。水石環列。形勢

天成。清光緒二十四年。法人乘機佔據。二十五年。

遂與定約。許其租為泊船屯煤之用。租期與德租


膠州灣同。華府會議後。已決還中國。

⑤外國已還租地 膠州灣在山東萊州府南

膠州境內。海水突入。有東西二澳。可以泊船。清光

緒二十四年租與德國。海面潮平。周約一百里。肖

一三角形。約定租期九十九年。以西曆一千八百



劉公島威海衛

九十八年三月六號起算。許德國在彼建
築礮臺。而中國兵商各船。亦聽其約束。德

設水師官兼

巡撫一員治

其地。青島有

德國高等學

校一所。全境

有教士所設


德文學校數

所。全年用款。


計約一千三

百八十七萬六千馬克。據光緒二十九年統計 駐防

德兵二千六百八十一人。另募華兵一百



站 車 縣 濰



道 鐵 州 膠

二十八名。德租地時。又得有建築鐵道並在鐵道附近三十里開礦之權。鐵道分二支。一由青島經濰縣至張店。分支至博山。又自張店經周村至濟南。共長八百十里。歐戰後。日人取代之。華府會議後。已退還中國。

三 日本

① 位置

日本國在亞細亞洲之東北。太平洋之西北。本以三大島及多數小島組合而成。其後取我琉球。割我臺灣。滅我高麗。遂成亞細亞東方之一雄國。其位置北起北緯五十度四十分。南抵北緯二十一度四十五分。東起東經一百五十六度三十八分。西抵東經一百二十四度五十分。

② 疆域

北則千島羣。一名古利勒羣與岡札得加半島連。又跨宗谷海峽。與俄中分庫頁島。西北逾日本海。而合併朝鮮半島。與我國夾鴨綠江爲界。西南界臺灣海峽。與我國福建相對。南隔恆春海峽。與美國屬地之菲律賓相望。東入太平洋。全國地勢狹長。其島嶼之位置。按山川形勢。約分七部。曰本道、四國、九州、臺灣、北海道、朝鮮半島、庫頁島南部。此外因歐戰所得之新地。在海洋洲。係德國舊領之加羅林馬紹爾等羣島。


地勢

○ 全國除朝鮮半島外其地形自西南而

東北狹而且長中央爲一大灣曲諸大島內多山陵
隱起東京西京間爲高平原如分水脊其東爲東京
平原低一千八百英尺土地肥美此外畿內濃尾越
後筑紫石狩諸平原皆爲巨川之流域

○ 山 大山二支一南灣山系自亞洲大陸分支爲

中國山脈之餘派橫斷九州島由四國而入本道之
中央最高峯至萬二千尺一北灣山系自庫頁島發
脈逾宗谷海腰入北海道西南入本道最高峯八千
二百尺更有火山三支橫截南北中三部南部曰霧
島火山在九州高四千五百尺中部曰富士山高萬
二千尺冬夏積雪風景奇幽北部有千島火山高五
千尺臺灣有新高山爲全國最高之山朝鮮半島有



富士山

大關山脈爲長白山東出之一支北起海濱迤南則漸趨於西成一曲折形爲半島之分水脊其餘山巒皆其支脈也。

③ 海岸 國之四周皆海沿海港嶼最多北海道之北爲宗谷角北對庫頁島之西能登呂角以宗谷海腰與庫頁分界向東海岸多直東方有根室灣根室海口在焉南有噴火灣西有石狩灣南與本道夾津輕海腰本道沿太平洋岸出入甚多北端爲陸奧灣東有仙臺灣仙灣口岸在焉迤南爲東京灣東京卽在其西北岸橫濱橫須賀二口岸亦在其間更西爲相模灣駿河灣夾伊豆土股再西有伊勢灣紀伊土股南突其形三角北折過紀伊海腰入內海內海之東北有大灣曰大坂神戶大坂俱沿灣岸西有淡路島過廣島灣至下關爲內海之西端出下關海腰折向東北直抵陸奧灣屈曲甚少惟中間有能登土股北突海內其東爲富山灣迤北祇新瀉秋田二口岸新瀉與佐渡島相對其餘四國九州二島海岸亦多曲折臺灣則港汊甚少朝鮮半島良港頗夥東有永興灣迎日灣西有朝鮮灣及江華灣。

④ 江河 朝鮮半島有一二大河其島嶼上河多而不長以島窄多山也水流湍急往往

有洪水之患。入春山雪融化。其患尤甚。河之最大者曰利根川。發源於東山道之東南。流至關宿。其支流曰江戶川。南入東京灣。正流復東南。流至銚子口岸。入太平洋。共長四百五十里。其次者曰信濃川。木曾川。皆發源於東山道信濃國。信濃上游曰千曲川。西北流折而東北。至新瀉口岸之東。入日本海。長約六百里。木曾川西南流。折而正南。入伊勢灣。長約四百里。水流急激。

最上川。源出東山道羽前國。北流繞山而過。折而西北。至秋田口岸。入日本海。長三百二十里。

北上川。源出東山道北境山中。南流四百五十里。入石卷灣。

阿武隈川。源出東山道東南。北流至福島。折而東北。入海之口。近仙臺灣。長三百餘里。富士川。源出東海道甲斐國。南流入於駿河。注入駿河灣。日本河流。此爲最急。

北海道有大川曰石狩。發源中央。先東南流。後折而西北。入日本海。長一千里。水深利舟楫。又有天鹽川。亦發源中央山中。西北流入日本海。其道紆曲。長約四百里。朝鮮半島。北界有鴨綠。圖們二江。鴨綠江發源於長白之西麓。西北流。折而西南。至義州之西北口。分

三道。入黃海。長約八百四十里。圖們江發源於長白山東麓。支河甚多。流向東北。折而向東。入日本海。長約五百四十里。洛東江。源出大關山之東麓。南流入朝鮮海峽。此外如漢江。大同江。錦江。長約相等。亦爲朝鮮著名大水。均流入黃海。臺灣有淡水。下淡水。二河。淡水河發源於臺灣主幹山脈之北部。上流曰新店河。北流西折。受諸小水。下流始稱淡水。入臺灣海峽。長二百餘里。通舟楫。利灌溉。下淡水發源主幹山脈之中部。合諸小水。南流入於大洋。長二百餘里。亦有灌溉之利。又有濁水溪。源出雪山山南部。南流西折。播爲數小河。分流入海。長三百二十餘里。爲臺灣最巨河流。然多沙渚。不利行舟。

⑤ 湖。日本多湖。最大者曰琵琶。以形似得名。在本道之中央。長一百五十里。最廣處六十里。中腰驟窄。僅四里。中有二島。湖畔地勢平坦。風景明媚。遊人雲集。

霞浦湖在東京東北。周圍二百餘里。其水入利根川。水利頗便。產魚頗多。尙有巖代之豬苗代湖。周一百里。出雲東北之中海湖。周九十里。皆大浸也。北海道北境。濱海有澤曰猿見。水與海連。周百餘里。產蠶最多。

⑥ 地震。日本多地震。大者數十年一遇。微震則常有之。居民多爲板屋。以避災損。一千

八百五十四年之大震災。海口坍塌。擊碎俄兵艦一艘。民屋毀者一萬七千餘所。明治二十四年。名古屋。岐阜地大震。歷四小時。毀屋七萬五千。死傷約二萬人。二十九年。陸羽又大震。今其國人已立地震學會。謀預防之策。各處多溫泉。內含硫黃、鹽類、鐵質等。居民時往就浴焉。

四 天氣

○ 全國延長五千里。南方臺灣

等島在熱帶內。天氣炎暑。北方千島寒威

凜冽。殆與岡札得加相埒。中央本道、四國

九州等處。寒暑適中。春秋更溫和宜人。其

故因地處溫帶。又在大洋之中。有海水調

劑寒暑。更因熱寒二洋流經全國海岸。遂

使氣候與同緯度之大陸絕異。熱流自印



地 震 情 形

度洋北來。過臺灣。至九州。分二支。東支繞太平洋海岸。西支入日本海。經其西岸。寒流自岡札得加南流。經千島。分二支。東支繞東海岸。西支繞西海岸。與熱溜同。二溜會合之處。氣候中和。不寒不暑。朝鮮半島北界。純屬大陸氣候。故夏日酷熱。冬日嚴寒。南方氣候溫和。略爲適中。

○**雨雪** 高山之頂。無不積雪。或有永不化盡者。北海道冬日。雪深八尺。東京等處。每屆冬日。下雪不過三四次。僅三五寸。不久即消。夏多黃梅雨。似我國江浙天氣。潮溼殊甚。春初即雨。六月九月。霖雨時至。輒發洪水。約言之。則太平洋海岸多雨。日本海岸多雪。朝鮮半島。東岸多雨。西岸少雨。北界雨水尤少。

○**風** 風位北及西北爲多。西風南風次之。東風最少。夏期從太平洋來之風。吹向陸地。則多南風。或東南風。冬期從大陸來之風。吹向海濱。則多北風。或西北風。又陽曆七八九月間。每有颶風自西南而東北。勢極猛烈。折木毀屋。損害甚巨。

○**物產** 日本土地腴美。氣候溫和。自昔物產繁夥。維新以後。講求種植之法。故其貨物之輸出國外者。歲有所增。尤以茶、絲、海味、漆器、煤、鐵、爲大宗。


○礦產。礦產以銅爲最多。運銷中國荷蘭諸國。金銀鐵錒等。產量極寡。而非金屬之石炭硫磺石油陶土。尙見豐富。惟石炭之佳者亦少。石礦有水晶、灰石、花崗石、瑪瑙等。其在屬地。則臺灣之瑞芳、朝鮮之平壤。各以產金著名。據最近調查。一九一八年。日本產煤總量。爲二千七百五十萬噸。蓋自一九一三年來。已增加三分之一矣。在臺灣則一九一八年。產煤八十萬餘噸。

○植物。農業最盛。入其村。彌望皆禾田也。一年二熟。與我國南方相同。餘地則栽粟蔬。山坡多植叢木。析以爲薪。餘若豆、麥、棉花、靛青、煙草、茶葉、桑葉、蠟樹。無不畢植。而茶桑爲尤要。臺灣產米、甘蔗、甘藷。朝鮮產米、麥、大豆、煙草、棉、麻、紅參。林業多在山地。有松、杉、榆、樺、椴、楓等樹。道旁皆樹。行人咸得蔭庇。杉有赤黑二種。赤者生於沙土。黑者生於黑土。易土則其色亦變。楓葉夏綠秋紅。最堪點綴。東方多桑。蠶業稱盛。竹則隨處皆有。其用無窮。北海道產水松、蝦夷松、桂、椴、白楊、石楠。臺灣多樟。可製樟腦。亦有榕、檳榔、杪羅等樹。全國果樹。有橘、柚、蘋果、梅、柿、桃李之屬。花卉不多。有櫻花爲其特產。國人愛之。花開時游讌甚盛。朝鮮半島。林木不盛。

③ 動物。家畜有牛、馬、犬、貓。野獸有熊、狼、野豬、狐狸、猴、獾。北海道有大熊。力能殺小馬。本

道中央有小黑熊、鹿、羚羊、猿猴。諸山皆有馬。牛俱小而力強。羊不能育。以其草不中飼也。市售猿猴之肉。以供食品。味頗可口。禽有鷺、鶯、鶴、天鵝、鳧、雉、啄木鳥、竹雞、燕子、百舌、鴛鴦。家畜之禽。種種繁育。海濱多魚。以北海道爲最盛。太平洋沿岸及朝鮮半島沿岸次之。多鯖、鱒、比目、大蟹、龍蝦之屬。鯉有赤黑二種。國人以爲美味。江河之內。魚蝦尤蕃。東京灣等處產蠣。乾魚海味頗夥。朝鮮半島畜牛最多。牛皮、牛角。均爲出口貨大宗。

④ 工藝。日本工藝。工於仿倣。明治以前皆依中國舊式。互市而後。取法西洋。煥然改觀。



席

織

瓷器漆器。咸精巧絕倫。泰西人士。爭先購買。織物如綢絹棉紗布等。大半輸入我國。餘如製紙、織席、銅器、洋傘、毛巾、玩貨。銷行亦暢。刀劍犀利。自古著名。機械製造局、工藝所、船塢。分設於要害各處。製造火柴、玻璃、紡織等廠。無處無之。而以大坂為之總匯。

⊕ 人民 ⊕ 人數 約七千

七百萬。西南部人煙稠密。畿內每方里有六千人。東北部戶口漸稀。至北海道則每方里祇九十人。臺灣人口亦稀。朝鮮半島人口稍密。每英方里約七百八十人。

⊙ 種族 蒙古利亞族之分

支。有大和種倭種之別。大和種身材中等。性敏力悍。散居




蝦夷土人

本道四國九州等處。倭種卽北海道土人。一名蝦夷。亦曰毛人。身偉鼻聳。美髯多毛。智慮茫晦。日就澌滅。大和種未來之先。倭種居全地。迨後互競漸敗。退居僻處。今所存者不過萬餘人而已。

③

性情習俗。大抵居西南者。氣象活潑。居東北者。風俗較厚。中央之人則矯健輕快。自古習俗。尚俠重武。平居好潔。街衢屋宇。時時洗刷。光可鑑物。多浴室。居民故勤浴。好賓客。喜娛樂。故幻人藝士。技皆精。音樂歌舞。視爲恆事。居室卑矮。以木爲架。編竹爲牆。翦紙爲屏。可隨時分一屋爲數室。屋後必留隙地。栽花竹。衣服寬大。足履木屐。席地而坐。有上古風。見客鞠躬爲禮。自維新以來。上下孳孳。講



形 內 室 宮 本 日

求實學。布行新政。改正朔。易服式。一切仿泰西制度。蓋駸駸然日進文明矣。

四 言語文字 日本言語不似我國之用獨

音。俗語皆以和字書之。婦人小子。多能觀書閱報。其字母五十。而母音五。餘爲子音。文法變化。略似西文。淺書全用和字。稍深者和文與漢字相間。近年廣行羅馬字。科學名詞。多以二十六字母切爲日本土音。咸稱便利。少年入學。習英德語者無算。


七 國政

政體 自古一姓相傳。爲君主

專制。中古大將軍擅權。皇帝守府而已。明治

卽位。將軍歸政。皇帝復執大權。熟察時勢所

宜。民人所向。遂於明治二十二年。頒定憲法。爲君主立憲政體。分立法行政司法三大部。



帝 國 議 會 議 事 堂

卽現行之憲法也。皇位世襲。有統治全國之權。惟一切政令。必遵憲法。不得以君主之意變更之。蓋能得治國之道矣。

立法部爲帝國議會。分貴族院及衆議院。有協贊天皇訂定法律及監視施行之權。每年一次開會於東京。時約三月。有大事。則開臨時會。貴族院議員。皇族、華族、有爵及敕選議員任之。衆議院議員。爲全國人民所舉之代議士。

行政分中央地方二部。中央政府。有內閣九省及樞密院。九省者。曰內務、曰外務、曰大藏、曰陸軍、曰海軍、曰司法、掌刑律。曰文部、掌教育。曰農商務、曰遞信、掌內外郵傳。各省有大臣、次官、局長、參事官、書記官、等員。諸省大臣。組成內閣。有內閣總理大臣一人總其成。樞密爲皇帝諮詢要政之處。有議長顧問等官。別有宮內省。專司宮中之事。與國政無涉。地方行政本道用府縣制。各有知事。不相統轄。而直接於中央政府。府縣之下分郡市。有郡長、市長管之。郡之下分町、村。有町長、村長管之。每市、町、村。有議會。參議地方行政。外部有北海道廳、臺灣總督府、朝鮮總督府。體制較崇。類前清時中國之督撫。

司法部之裁判所分四種。曰區裁判所。曰地方裁判所。曰控訴院。曰大審院。區裁判所爲

最下級之裁判所。有不平允者。得控於地方裁判所。又不平允。得控於控訴院。更上至大審院而止。凡關於皇家國事者。均歸高等法院裁判。所謂行政裁判所也。監獄仿西制。頗潔淨。囚有專工。毋耗毋濫。各處設警察。以詰奸宄。禁非違。

○軍政。維新以來。銳意講求戎政。甲午癸卯二役之後。軍威大震。一躍而與列強比肩。陸軍省用德國兵制。有參謀本部。掌運籌畫策。男子及歲。律當入營練習。每年兵費甚巨。近衛兵捍衛皇室。戍兵分若干師團。分駐各鎮。陸軍中將統之。

海軍自甲午以後。力事擴充。至歐洲大戰時益加強盛。旋經華府會議。業已減額。軍港分橫須賀、吳、佐世保、舞鶴、室蘭等處。

製造軍器。有礮兵工廠。及海軍造兵廠。一切出自本國。不用外國之貨。

○財政。明治三十七年四月至三十八年四月_{即清光緒三十年統計數}之歲入。總計爲二萬九千

二百零五萬七千八百七十二圓。其來源分地租、關稅、煙酒稅、營業稅、郵稅、鐵路官產等項。歲出總數。三萬三千三百一十八萬一千二百三十圓。其支出之數。有皇室、外務、內務、大藏、陸軍、海軍、司法、文部、農商務、遞信等項。府縣市町各有本地之出納之數。國債凡五


萬六千四百九十一萬八千九百五十一圓。

㊦

教育。古代重漢學。維新以後。力改舊制。採取歐美諸國教育新法。日進月盛。設文部省專掌之。遂爲東方教育最良之國。兒童六歲至十四歲爲學齡。皆有就學之責。小學校、中學校及各種學校。徧設國中。帝國大學分法、醫、工、文、理、農、等科。大學院則研究深奧學理。其養成教習者。有師範學校、高等師範學校。各地皆設圖書館、新聞雜誌。種類尤盛。

㊦ 商務

日本古時。祇與我國荷蘭微有貿易。維新以後。工藝日盛。貿易亦日興。國內



東京帝國大學

外通商口岸數十處。以橫濱神戶大坂長崎函館五港爲最盛。餘若新瀉室蘭馬關門司口津四日市等。亦稱大口岸。而東京則爲物產萃集之處。日本之貨。以我國爲其最大市場。東而美洲。南而澳洲。亦皆暢銷無阻。

一九一七年。進口貨共值五萬一千七百八十九萬六千金圓。以鐵、棉花、煤油、蔗糖、羊毛、機器爲大宗。出口貨共值八萬一百五十萬二千五百金圓。以絲、茶、煤、火柴、海味、棉紗、銅爲大宗。錢幣以金爲本位。輔以銀銅鑲錢、紙幣。全國一例。官私銀行。大者約二千三百二十餘所。

九 交通

○ 道路 有國道、縣道、里道之分。國道通各處要邑。最爲寬大平坦。縣道里道。則邑市互連之路也。較國道稍遜。皆平坦無阻。

○ 鐵路 已成者四千六百五十英里。未成者一千四百英里。官設者爲東海道鐵路。自

東京至神戶。長九百英里。餘數十線。皆公司私設。現擬收歸國有全國南北。幾無處不見有汽車

煙燄矣。

○ 航路 各埠之間。汽船往來不絕。國內江河。大者可行輪舟。小者通平底船及木筏。國


外航路。自橫濱東達美之舊金山。加拿大之凡占斐。及檀香山。西至朝鮮之釜山仁川。而

至我國之煙臺上海。過香港印度。出紅海地中海。而至歐洲。南達菲利賓羣島及澳洲。北達西伯利亞之海參崴。輪船公司。以日本郵船會社。大坂商船會社爲巨擘。

④ 郵政 郵政舉行。僅四十年。已臻美備。列名萬國聯會。市鄉均有郵局。

⑤ 電報 明治元年。始設電線於東京橫濱間。爲第一線。今則各處密布。儼若蛛絲。國內諸島。皆通海

⑩ 宗教 現行憲法。許民信教自由。國人多信神道教。佛教。神道教崇祀祖宗。略同儒教。分



日本大佛像

十一派。佛教東渡已一千三百餘年。中古極盛。僧侶每多歷史中人物。今則漸衰。然洞明西法。力扶宗教者。尚不乏人。分十二宗。各建寺院。天主教、耶穌教。先後傳布。其初受迫頗甚。今入教者亦漸多。

地方志


本州 位於中央。由太平洋、日本海、內海、津輕、下關、紀伊、諸海峽。而圍成一大島。面積凡八萬七千四百八十三英方里。茲依其狀態。得分為關東、奧羽、中部、近畿、中國、五地方。

方。

(一) 關東 在本州東部。東臨太平洋。西北

多山。而利根川之流域。平原廣闊。土質肥美。共括八國。又依行政之便。分爲一府六縣。

東京在東京灣北岸。跨隅田川。爲日本新京。明




治二年遷都於此。居民達二百三十萬。內分十五區。皇城居中央。旁有政府公署、各國使館、近衛師團、及各等學校。街衢清潔。屋宇軒敞。鐵道四通。貿易繁盛。實東亞一大都會也。距海口橫濱五十餘里。

橫濱爲東京之門戶。據東京灣西南。其地久爲通商口岸。輪船往來。多停泊於此。出口貨以絲、茶、棉布、生銅爲大宗。入口貨以棉、紗、糖、煤油爲大宗。

橫須賀在橫濱之南。爲第一海軍區。有鎮守府。宇都宮在本部之北。鐵道所匯。四通入達。西北郊外有日光山。風景佳麗。

(二) 奧羽 占本州北部。東臨太平洋。西盡



名 古 屋


日本海。地勢多山。少海口。河川分東西流。包括七國。屬縣六。

福島位於南端。爲鐵路之結合點。製絲最盛。其西有盤梯、吾妻諸火山。

仙臺據松島灣之西岸。地勢雄壯。爲東北第一鐵路中貫。貿易興盛。第二師團及控訴院皆在此。

(三) 中部地方 橫互本州中央。南有伊豆半島。突出於太平洋面。北有佐渡島。孤懸於日本海中。域內山岳盤紆。河川分流南北。共十六國。屬縣九。

富士在本部東南。爲日本著名之大山。形容壯麗。風景宜人。登臨者絡繹不絕。



瀛

新

名古屋在本部西南。據伊勢灣之西北。地處要津。東通京師。西連大坂。神戶。新瀉在本部西北。濱日本海。有鐵路通各大城。久爲通商口岸。惟港口不佳。貿易頗形寥落。

金澤在本部西端。亦濱日本海。第九師團駐此。街市之繁盛。與名古屋相埒。

(四) 近畿 略占本州南部。北濱日本海。南臨太平洋。地勢多山。天氣溫和。物產豐富。共十五國。屬府二。縣五。

西京在琵琶湖之西。爲日本舊都。第十六師團駐此。有帝國大學。及各種學校。多巨刹。山水明媚。爲全國勝區。故遊人不絕。

大坂在大坂灣之東北端。爲各國商場。有陸軍製造所。造幣局。及各種工廠。商業之盛。推爲西南第一。

神戶在大坂西。據大坂灣西北岸。久爲商埠。鐵路四通。汽船往來如織。山水佳絕。外人來寓者。踵相接焉。多公私學塾。商務極盛。出口貨多米、茶、樟腦、火柴、煤炭。入口貨多煤油、棉紗、洋布、蔗糖。

(五) 中國 在本州之西南端。括山陰山陽二道。北臨日本海。南擁內海。山脈縱貫。河川南北分流。共十二國。屬縣五。

廣島在本部之南。濱內海。有第五師團及控訴院。鐵道東西相接。其南爲廣島灣。口岸甚佳。輪船聚泊。故商務極盛。東南島上有吳城。爲水師重鎮。設鎮守府焉。

④ 四國 在紀伊半島與九州之間。爲日本第五大島。面積約七千英方里。中央山脈橫貫。海岸多曲折。島嶼無數。而淡路爲最大。分四國。屬縣四。鐵路不長。輪船往來各口不絕。其大城曰高知、高松、德島、松山。

⑤ 九州 爲日本西部之大島。合對馬、壹歧、種子、琉球諸島。面積約一萬六千英方里。中央山脈縱列。餘皆平原。分十二國。屬縣八。其大城曰福岡、佐賀、長崎、熊本、大分、宮崎、鹿兒島。

長崎在本部之西隅。久爲商埠。港水渟深。可泊巨艦。航路通我國及西伯利亞等處。商務極盛。郵船會社。設船塢於其地。

佐世保在長崎之北。有鐵路相通。爲海軍重鎮。鎮守府在焉。



長崎港



臺灣住民

門司在本部之北端。亦爲商埠。街市繁盛。輪船往來。皆停泊於此。鐵路由此起。直達鹿兒島。

那霸爲琉球首縣。駐兵戍守。現爲外國通商口岸。

④

臺灣。爲日本國南部大島。南隔巴昔海峽。與斐律濱諸島相對。西隔臺灣海峽。與我

國之福建相望。面積十四萬英方里。居民三百萬。本我國地。一千八百九十三年。割讓日本。日設總督統括全部。下置十二廳以分轄之。

新高山脈。縱貫南北。最高之峰曰木崗山。高一萬三千英尺。山之西。土地廣平。泥質肥美。有淡水河流於其北。南亦有小河。山之東。地窄而峻。海岸多石壁。矗立。良港絕少。此島半居熱帶。天氣溼熱。冬暖無雪。多瘴癘。內地人客此。輒病死。礦產煤、硫、煤油。植物多熱帶樹木。有芭瑪樹、蘆薈、花卉奇美。田植米、茶、靛青、甘蔗、花生、苧麻。皆出口貨之大宗。每年產樟腦六百萬磅。畜有牛、犬而無馬。獸有鹿、熊、猿、猴、野豬、飛狐、豹。禽有鳧、雉、天鵝、竹雞。蟲有無毒青蛇。海多魚介。島內住民。種族不一。除新至日本人外。分三種。一爲華人。多自廈門汕頭移住。二爲熟番。三爲生番。熟番衣服仿華人。生番則未歸化者。每出劫掠。考其狀貌。似

爲馬來族。手足粗大。強壯有力。文身爲飾。少年臥室。徧置綢繡。以爲可以壯膽。婦人織麻爲布。間以色線。宛然成文。酋長亦有婦人爲之者。夫婦相暱。出入必俱。雖富無婢妾。以樵耕漁獵爲業。不服日官。仍由酋長自治。


臺北在島之北。據淡水河東岸。臺灣總督府駐焉。有法院電報局及各種學校。其海口曰淡水。可泊輪舟。

雞籠在臺北之東北。有著名煤礦。亦爲商埠。有鐵路自此起。貫臺北新竹臺中。

臺南直抵南端之恆春。爲本島之大幹路。

臺中在島之中間。扼南北要衝。今爲縣治。

臺南本臺灣府。今爲臺南縣。在島之西南境。其海口曰安平。有輪舟北達日本。西至香港。貿易



臺 灣 總 督 府

頗盛。

澎湖羣島。在臺灣正西。凡三十六嶼。大者曰媽祖嶼。我國置澎湖廳。今亦屬日本矣。

⑤ 北海道。地包蝦夷全島。東濱太平洋。西臨日本海。地勢多山。惟西方有平原。石狩川注之。氣候甚寒。面積三萬七千英方里。共十一國。統轄於北海道廳。其下設十四支廳。城之大者曰札幌。函館。室蘭。根室。小樽。

函館在島之西南隅。久爲商埠。航路通橫濱。產海味最多。

⑥ 庫頁南部。一名樺太。東臨鄂霍次克海。西隔間宮海峽。與西伯利亞相對。北緯五十五度以南之地。自日俄戰後。割隸日本。面積有一萬三千餘英方里。置樺太廳於豐原。其下設五支廳以分轄之。

樺太山脈橫亙於中。東有齊亞鐵小山。與之並行。幌內川流於兩山之間。平原廣闊。惟氣候嚴寒。不便耕植。礦產有煤。銅。煤油。植物多椴松。落葉松。白楊。獸有狐。貂。銀鼠。獺。水產有鮭。鱒。及鱈。昆布等。

自來土著之人。爲倭奴。鄂倫春。費雅喀三族。其數甚少。依計四千年之調查。全島居南部

者。不過二千人。性質溫良。惟過於蒙昧。

大泊南部海口臨千歲灣。海水雖淺。而輪船往來。多停泊於此。今開爲商埠。輕便鐵路。由此起以通內部。


豐原附近。農業稍開。內洲爲漁業中心。西岸之真岡。漁業極盛。且爲不凍港。

⑦ 朝鮮。卽韓國。前本東亞獨立國。一千九百十年。爲日本吞滅。改名曰朝鮮。其地勢爲

半島形。介於日本海黃海之間。南隔對馬海峽。與本州相望。北與我國及西伯利亞接壤。面積八萬六千英里。設總督統握大權。分總務、度支、內務、農商、司法之五部。總督以下。有政務總監。地方分十三道。各道置長官。

域內多山。北部之長白山脈。與妙香山脈相連。鴨綠江、圖們江、二大川。與之並行。分流東西、中部、南部。有大白、小白諸山。其餘脈分布。殆如扇狀。中挾肥沃之平原。氣候不齊。北部寒冷。西南部稍溫。和。礦產金、銀、銅、鐵、煤、皆備。川中多金沙。農產多米、麥、大豆、煙草、紅蔘。獸有虎、豹、熊、野豬。禽有鶴。近海水族充物。

域內住民。多朝鮮族。語言姓氏。概與我國相近。是殆我漢族之子孫。繁殖是土者。西部人



城 漢



港 山 釜

煙稠密。東部稀少。北界則更荒寂矣。

漢城據漢江北岸。距海口八里。爲前韓皇京城。自日吞併後。日之總督府在焉。近日商務頗盛。

仁川在漢城之西。爲通商大埠。屋宇崇峻。商業興盛。

釜山在慶尙道東南。洛東江口。絕影島橫其前。分海口爲二港。深便舟楫。商務興盛。馬山浦在釜山之西。據洛東江口之西。背山面水。地勢雄勝。租界內屋宇鱗比。出口貨以牛皮米豆爲多。

一九一五年。鐵道已長一千英里。郵局已有五百十五所。大致日趨進步。但國人常有獨立運動。冀脫日人羈絆云。

四 亞洲舊俄羅斯屬地

亞細亞之西北大地。計六百六十七萬二千方里。較歐洲爲一倍半。近百年來。盡入俄羅斯版圖。幅員之廣。一時無匹。分爲三大區。在北者曰西伯利亞。在西者曰高加索。曰中央亞細亞。今西伯利亞之黑龍江部各省。高加索之全部。均已獨立。

在亞洲之俄羅斯屬地。本與我西北二部毗連。歷年界約。多受侵損。故黑龍江以北。伊犁以西。皆歸俄人佔領。最可傷者。割我烏蘇里江以東之地。爲東海濱省。使我吉林無出海之路。清光緒二十四年。租我旅順口爲停泊兵艦之地。約期二十五年。然自敗於日本之後。旅順之約。已歸日本繼續履行矣。

一 西伯利亞 或曰悉畢爾 又曰鮮卑

〔位置〕 西伯利亞在亞細亞洲之北部。北至北緯八十度。南至北緯四十五度。東至西經

一百七十度。西至東經六十度。計橫互經度一百三十度。縱跨緯度三十度。

〔疆域〕 北界沿北冰洋。西以烏拉山與歐洲俄羅斯合爲一國。南界阿爾泰山、黑龍江。與

我國黑龍江省、吉林省及外蒙古分界。東界伯林海腰。與美屬阿拉斯加相對。極東爲東角。極北爲車留斯角。南北約七千里。東西約二萬六千里。面積四千八百三十三萬方里。佔亞細亞四分之一。有奇。較中國猶大數十萬方里。較歐洲全地多五分之一。境內舊分三部。九省。列表如左。

一 托波兒斯克省。

二 托穆斯克省。

西伯利亞東部

三 葉尼塞斯克省。

四 伊爾庫次克省。

五 雅庫次克省。

黑龍江部

六 薩拜喀勒省。

七 阿穆爾省。

八 沿海省。

九 堪察加省。

附庫頁島北部

③地勢

④地面。分東土森林曠野山嶽四帶。自北緯六十五度以北。直斜至北冰洋。

皆下隰地。常年多結冰。夏日浮面凍解。泥濘難行。中央地勢平坦。多樹林。可耕牧。南部多帶山。爲高原。西南有沙漠。

○山。南部東南部及西部。俱以高山爲界。西界烏拉山。北起喀拉海。南至鹹海。計長四千餘里。爲歐亞二洲天然之分界。其最高峯不過六千尺。故頂無積雪。

南界阿爾太山。東西綿亙數千里。東與我國共之。西與中央亞細亞共之。其最高峯曰白山。殆一萬一千英尺。阿爾泰山之東。有薩彥山。緣拜喀勒湖南岸。連外興安嶺。自西南走東北。直抵東岬。爲北冰洋、太平洋之分界。最高峯亦有過萬尺者。黑龍江之東。有帶山曰斯塔諾尾嶺。南北縱列。岡札得加士股內。亦有一帶山。曰堪察加。方向如之。是爲活火山。有高至一萬六千尺者。

○海岸。北東二方臨海。北則北冰洋海岸。西境有土股突出。擁鄂畢灣、鄂畢河入焉。又東爲葉尼塞灣。葉尼塞河入焉。海岸折向東北突出者。車留斯角也。過此折向東南。是爲雅那灣。新西伯利亞羣島橫於其前。由是向東。曲折不多。迨抵東角。隔伯林海腰。與美洲相望。爲地之東極。南折則爲太平洋海岸。首凹入者。阿那的爾海灣也。與伯林海相接。又

南岡札得加土股向東南而突其端曰羅帕特喀角與古利勒羣即日本千島恍如接應岡札得加之西有大灣則鄂霍次克海也其西南大島曰庫頁正當黑龍江口俄日之所分轄也黑龍江口向南直抵圖們江海岸直率無出入岡札得加之東北有羣島曰科曼多連綿數十嶼橫臥海中與北美洲阿留第安羣島相對。

④


江河 西伯利亞之地向北東二方面斜故其川流北入北冰洋東入太平洋北流巨川有三一曰鄂畢河在西境發源於南方阿爾泰山北流過托穆斯克城西北流入托波兒斯克境與西南來之厄爾齊斯河合北入鄂畢灣共長八千四百里灌域約二十萬方里二曰葉尼塞河有二源俱發於蒙古北部一曰安嘎拉自拜喀勒湖而出一曰烏爾克穆自阿爾泰山南來至葉尼色斯克城附近合爲葉尼塞河北流注入葉尼塞灣共長一萬二百里灌域約二十萬方里三曰勒拿河爲東部巨水源於拜喀勒湖西北六十里之處東北流至雅庫次克折向西北入勒拿灣共長九千里灌域約十六萬方里河口有大三角田以上三大川爲世界水流最緩之河。

東流入太平洋之水大者爲黑龍江其源爲二河曰石勒喀河阿爾古訥河俱在蒙古之

車臣汗界外。東北流合爲黑龍江。折向東南。爲西伯利亞與滿洲之分界。嫩江、松花江、烏蘇利江次第入之。水勢浩瀚。又折東北。入韃靼海岔。長約七千五百里。

⑤ 湖。東方伊爾庫次克省內有拜喀勒

湖。爲亞洲最大淡水湖。形如蛾眉月。長三百九十七英里。寬處五十四英里。窄處十三英里。面積一萬二千五百萬英方里。深不可測。有拜喀勒帶山繞之。湖面高出海面一千三百尺。夏秋通舟楫。爲我國與俄國交通之要路。冬春堅凍。可馳車馬。行人便之。水清而多魚。下流由安嘎拉河。中有數島。拜喀勒譯卽富也。湖大而美。人皆敬



拜 喀 勒 湖

之。或稱爲聖海。西方托穆斯克省內有察尼湖。


④天氣 北境在北寒道內。朔風自冰洋吹來。寒冷徹骨。每年冰雪積地時居大半。六月略融。至八月又結。不啻冬日矣。雅那河之畔。有維克霍次克城。十二月間。冷至零度以下五十六度。爲天下最寒之邑。南部稍暖。然冬期之寒暑表恆以冰凝失其作用。惟夏日頗熱。因其天氣乾燥故也。

⑤物產



礦產 西伯利亞礦

產極饒。高原多產金。尤以烏拉阿爾泰二山爲最。採金之工。多至十餘萬人。烏拉山又產白金。稀而可寶。黑龍江產金沙。阿爾泰山產銀。



懸 帆 冰 棍

銅、錫、硃砂、鐵則各處多有。其煉廠最大者在烏拉山之東坡。伊爾庫次克、葉尼塞斯克、阿爾泰等處俱產煤。又產筆鉛。勒拿河附近多石鹽。鹽井更不可勝數。阿爾泰山中又多寶石、金、鋼石。運售各國。

○ 植物。北多窪地。每年結冰九月。惟夏令見石苔、淺草。中央多草原。便耕牧。南境樹木極盛。松、樺爲冠。農產宜麥。尤以鄂畢河畔爲最盛。東方烏蘇利地出人參。

○ 動物。中南部多草地。宜於畜牧。富者畜數千頭。多細皮綿羊、及貓。北部居民能馴鹿犬。供驅使。野獸有狼熊等。貂鼠之皮甚貴。北方有古大象。其種已絕。勒拿河口及新西伯利亞等地。冰巖崩裂。往往得其遺骸。確爲數千年前生物人取其骨。以



西伯利亞人使犬

代表牙。江河中多魚介。居民恃爲生命。且以魚皮爲衣。伯林海中多海狗。海馬。鯨魚爲世
界三大漁場之一。

④ 工業。尙未興盛。各處開礦者。多爲軍犯。

⊕ 人民 ○ 人數。人民

共計五百七十三萬。其中俄人約四百萬人。勻計每十方里。祇有一人。其地之荒疎可知。中南部居民稍密。村落相望。北方則茫茫二千里。人煙寥寂。俄廷每年遣戍囚五萬人於此。冀其戶口日增。

⊙ 種族。俄人爲史拉扶族。容貌端麗。軀幹長大。

性情狡獪爲阿利安種分支。節儉勇敢。熱心爲國。阿爾泰山北部。多哥薩克族。長大如史



西伯利亞農人



西伯利亞土人

拉扶人。俄國練爲軍隊。以強武著稱。中部多蒙古族。耕牧漁獵爲生。愚蠢無識。東方庫頁島中有倭人。東南有華人。朝鮮人。數皆不多。緣天氣寒冷。故多食肉酪。衣氈裘。東北部之人。出則乘橇。以犬鹿曳之而行。謂之使犬部使鹿部。

七 國政

政治。向設總督三。分駐三部。理文武之政。各部分省。省有長官。每省分爲州府。有州長府長治之。分裂後如何組織。現尙未定。其勢力較大者。則外拜喀勒省之首邑赤塔。有遠東共和國之設立。赤塔以西。爲勞農政府之範圍而已。

教育。全境有小學一千五百所。學生五萬。托穆斯克城。有大學中學。推爲教育之中樞。

軍制。俄陸軍分屯三區。卽荷慕斯克、伊爾庫次克及黑龍江。有步騎礮工各隊。哥薩

克軍隊。爲各處屯兵汛兵。海軍羣聚海參威。舊有西伯利亞艦隊。太平洋艦隊。義勇艦隊之別。日俄戰後。大半殲滅。近方建議重興海軍。組織艦隊。然尙未大定也。

八 商務

商務現以亂事未止。大都停滯。以舊時狀況言之。與外國貿易。海上由東方尼哥來伊佛斯克及海參威二口進出。陸路通朝鮮之慶興。我國之買賣城。出口貨以皮革爲

大宗。入口貨以茶葉爲大宗。內地貿易之法。專賴市集。每年若干次。集於某地。皆有定例。屆期遠近畢集。買賣交易。極爲繁盛。

九 交通

○ 道路。向有官道支道之別。官道置驛。用馬車及無輪之橇。拖以犬鹿。支道亦通車馬。自海參崴經伊爾庫次克。托穆斯克。過烏拉山。通舊京墨斯科爲第一大路。其餘名城。亦各有大路連絡。

○ 鐵路。西伯利亞大鐵路者。西起車里雅賓斯克。

東向經疴慕斯克。托穆斯克。東南至伊爾庫次克。沿拜喀勒湖之南。東至赤塔城。折向東北沿黑龍江北岸。至哈巴羅甫喀。折向南沿烏蘇利江南下。至海參崴。長約五千二百英里。此路既成。自海參崴至俄京彼得格勒。祇十餘日可達。俄人建此鐵路。用銀二萬萬。又於赤塔南之開特瓦洛分支經黑龍江之臚濱。



鹿 車


龍江、吉林之濱江。以達海參崴者。名中東鐵路。其由濱江別出一線達長春者。為中東支線。此路於軍情商務。大有關係。向日俄兵必半年始可調至東方者。今則半月可達。向日歐洲至東亞之商船。往來必月餘。今由鐵路運貨。祇十四日已到。其便利固可想已。

③ 航路。鄂畢、勒拿、葉尼塞、黑龍四大江。以及拜喀勒湖。皆有輪船往來。海上亦有郵船。自黑海畔之敖得薩城。東航至海參崴。又有商船。按時往來。上海、天津、夏口及尼哥來伊、佛斯克、海參崴之間。郵政。各城俱有郵局。按官道驛遞。安設電線。

④ 東方有海線。通庫頁及日本之長崎。

宗教

俄人奉希臘教。蒙古人奉佛教。南界內有回教人。北方土人多敬鬼神。



西伯利亞鐵路車站

地方志

托波兒斯克省 在西境內面積五

十四萬英方里。人民一百三十八萬。首府曰托波兒斯克。當厄爾齊斯及托波兒河會流之處。航路通利。街市繁盛。居民二萬餘。其西有幾威蒙府。在圖刺河畔。有人口三萬餘。貿易亦盛。

托穆斯克省 在全部之南方。面積三十二萬英

方里。人民二百萬。首府曰托穆斯克。依托穆河畔大鐵道。通過其境。貿易之盛。為西伯利亞第一。居民四萬二千。有大學校。多製造廠。其西南有巴爾瑙爾市街。當鄂布河及巴爾瑙爾河會流之處。為阿爾泰山礦產中樞。居民多以鑄金製革為業。

葉尼塞斯克省 在全部之中央。面積二五四、二二五九方籽。人民二百五十四萬。首

府曰克拉那也爾斯克。當堪河及葉尼塞河會流之處。居民二萬。為食料毛皮之集散地。



西伯利亞村落

又有葉尼塞斯克城。昔爲內地貿易之中樞。今已式微。密奴席斯克府。在葉尼塞河東畔。農產極盛。

④ 伊爾庫次克省。在全部之南。托穆斯克省之東。面積二十九萬英方里。人民五十二萬。首府曰伊爾庫次克。濱拜喀勒湖。居民五萬。東部總督駐此。商品多貴金屬。與恰克圖往來極煩。其西北尼幾尼及烏丁斯克兩地。以產金鐵著名。

⑤ 雅庫次克省。在全部之北。面積一百五十三萬英方里。人民二十六萬。首府曰雅庫次克。位居勒拿河之西岸。居民不過六七千。貿易品多皮毛。勒拿河口有古象遺骸。製以爲器。其值甚貴。其東之博爾哈雅灣。與雅那灣相接。附近北極圈。氣候極寒。然產魚尙多。近年俄國內亂。新舊黨曾劇戰於此。

⑥ 外拜喀勒省。在全部之東南。面積六一、三二六八方杆。人民六十七萬。首府曰赤塔。卽今遠東共和國政府所在地。大鐵路由此分支入滿洲境。西南有恰克圖城。與蒙古之買賣城相連。二百年來。爲中俄通商之地。互市茶及皮貨。西北有上烏丁斯克城。色稜格河。與烏達河合流於此。商業亦盛。

㊦


阿穆爾卽黑龍江省。在本部之東。沿黑龍江。面積八十九萬英方里。人民三十四萬。首府曰海蘭泡。居江之北岸。與南岸黑龍江城相對。居民二萬。輪電交馳。爲貿易要地。領內農產亦盛。其西北有雅克薩城。有我國與俄之戰蹟存焉。

㊧

沿海省。在東方沿海之處。自岡札得加士股迄圖們江口。面積一八八、七六九八方杆。人民二十二萬。首府曰哈巴羅甫喀。一名伯利。在烏蘇利河入黑龍江處。有總督駐此。兼轄黑龍江部。岡札得加士股。突出東北。迴抱鄂霍次克海灣。爲漁業盛行之所。居民矮小。冬日穴居。其大城曰彼得保羅。在東南海濱。

海參崴。或曰浦鹽斯德。西名烏拉底伏斯特克。意謂擴治權於東方也。東有烏蘇利灣。西有大彼得灣。實西伯利亞

瀛寰全志 第二編 四亞洲俄羅斯屬地



海 參 崴

東方之門戶。本我國領地。一千八百六十年。依北京條約。割讓俄國。爲俄國太平洋艦隊之根據地。大鐵道至此而盡。陸路電線亦通焉。居民五萬。城中有衙署、病院、及製造廠。皆極雄壯。本港爲免稅口岸。出口貨多人參、海味、海帶、牛骨等。多德華日本商人。惜其地天氣不佳。夏多南風。溼熱多雨。冬苦寒。每至冰點下二三十度。港內結冰。秋季最爲宜人。

庫頁北部

本島北緯五十度以北之地。亦東海濱省之領地。南北約三百六十英里。東西二十英里。至九十英里不等。面積一萬六千方里。山脈分東西二脈。西脈卽西樺太山脈。由兒利撒貝苦角南走。至日領之西能登呂角。爲本島山脈之最大者。東部山脈。分爲數條。斷續無常。河流之在北部者。以多伊母河、拿俾爾河爲巨。二河略相平行。東北流注於鄂霍次克海。海岸多沙磧。不便舟楫。西北有貝加爾灣。東有阿奴齊拿、拿俾爾二小灣。此外無多曲折。海岸線之長。屬北部者。僅七百二十英里。

氣候寒冷異常。阿穆爾灣中。由十一月至六月。爲結冰期。以北之地。如科羅薩普角附近。至七月間。冰塊堆積。猶如山岳。物產種類。與南部略同。但植物益見其少。

人民多土著人。爲倭奴、奧羅科、希野庫諸族。南北部合計約四千餘人。居北部者約千餘人。其行政機關在亞歷山度羅普庫市。有海底電線。達於篤加多林灣。

二 中央亞細亞一名西域 又曰土耳其斯坦

一 位置疆域

中央亞細亞位亞細亞之中央。本土土耳其故地。北界西伯利亞。西界裏海。南界波斯、阿富汗、印度。東界我國之新疆。縱四千里。橫四千六百里。面積共一千三百七十萬方里。舊分三部。曰內務省直轄地。曰總督府管轄地。曰屬國。

二 地勢

東部爲高原。與新疆分界。沿天山崑崙諸山之餘脈。或高至一萬五千尺。山谷之間。土地肥美。草木暢茂。東北承阿爾泰山之尾。地勢爽塏。放爲平原。伊西木沙漠在焉。東南當帕米爾高原。爲全球最高處。與印度分界。英俄於此。屢有齟齬。又西有喀刺庫穆沙漠。且多鹽質。古爲海洋之底。裏海之畔。地極低窪。其水面較洋海低六十四尺。平原有二大河。一曰阿穆達爾河。一曰色爾達里雅河。皆出東南高原。西北流入鹹海。東方有巴爾哈什鹽湖。受伊犁河東來之水。下流無注口。長三百四十五英里。廣五十五英里。西北開斯湖海。一名裏海。實爲世界第一大湖。水鹹。長七百三十英里。廣二百七十英里。面積十四萬英方里。中央深三千尺。近

岸多淺灘。內多魚鼈。海狗。輪舟往來駛行。俄廷駐艦隊於此。以示軍威。冬令北畔凝冰。阿拉海位於中間。亦名鹹海。高出海面二百英尺。長二百六十五英里。廣二百四十里。面積二萬六千英方里。產魚與裏海同。

③天氣物產

地多沙漠。故寒暑懸殊。夏日有東南風。熱度甚高。空氣乾燥。冬則西北風。寒威凜冽。十月河口已冰。人民聚落。皆在沙漠田中。盛游牧。產棉花、桑樹、果品、大黃、人參、羊、馬、駱駝。其馬力大行速。推爲上駟。河畔略產金。製造品。

多氈罽綢絹哈喇。陸路往來。專藉駝馬。鹹海裏海及各河流。多舟楫之利。近於裏海之上。修築鐵路。自海岸烏孫亞達埠起。東至塔什干城。交通愈便。

④人民

人口約七百七十二萬。多爲蒙古利亞種。而族類頗繁。游牧爲生。逐水草。居帳幕。或出沒沙漠。夥劫行旅。販鬻奴妾。亦有土著之民。從事

耕稼。皆奉回教。文事不興。



布哈拉商人

⑤國政 地方區劃。分爲草原土耳其斯坦、外裏海三部。及二屬國。茲爲列表如左。

草原部四省

烏拉爾斯克省。

土耳其階省。

亞克摩林斯克省。

悉密巴拉敦斯克省。

土耳其斯坦部四省

悉密林慶斯克省。

佛爾哈納省。

色爾達里雅省。

撒馬爾罕省。

外裏海部一省

特蘭士開斯瀕省。

瀛寰全志

第二編

四亞洲俄羅斯屬地

一百九十七

附二屬國 俄名阿穆達林省

基窪。

布哈拉。

〔六〕地方志

烏拉爾斯克省。在鹹海裏海之間。北界歐洲俄羅斯。首府曰烏拉爾斯克。當烏拉河右岸。平原宜牧。河濱宜漁。市街亦稍繁盛。

土耳其階省。北界歐洲俄羅斯。西界烏拉省。東與亞克摩林接壤。共稱吉爾吉斯曠野。伊西木沙漠在焉。首府曰土耳其階。當土耳其階河南岸。地多淺草。曼黠斯族人之游牧場。

亞克摩林斯克省。北界西伯利亞。西界土耳其階省。東與悉密巴拉敦斯克接壤。首府曰疴慕斯克。當厄爾齊斯河東岸。西伯利亞大鐵道通過之。貿易日盛。有陸軍學校及營壘軍備。爲東北之重鎮。俄舊黨曾設政府於此。

悉密巴拉敦斯克省。東北界西伯利亞。東界我國之新疆。厄爾齊斯河自新疆來匯。爲宰桑泊。可通輪舟。東南與悉密林慶斯克。夾巴爾哈什湖。淡水多魚利。首府曰悉密巴拉敦。當厄爾齊斯河西岸。

悉密林慶斯克省。一名七河省。東南界我國之新疆。伊犁河注入之。首府曰威爾尼。東南多大山。有熱海。西北濱巴爾喀什湖。平原沃壤。最宜耕稼。

佛爾哈納省。當帕米爾高原之西。本浩罕故土。今入於俄。首府曰那穆夾。自裏海東來之鐵路。至是而盡。其西有浩罕城。瀕色爾達里雅河岸。人口六萬。號稱大邑。東北曰安集延。瀕納林河支流。爲本省第一沃土。

色爾達里雅省。當鹹海之東。地處全部中央。首府當塔什干。土耳其斯坦總督駐此。西河貫其全境。又有大鐵道。西北行通於歐洲俄羅斯。交通極便。居民多達吉克族。而俄人之市街。則別見整齊。商工業。有絹布、柔皮、陶器。霍于德市街。瀕加列河。製造品有紙類、織物、冶金。其東南有蠶桑之利。

撒馬爾罕省。南界阿富汗。西界布哈拉。首府曰撒馬爾罕。本蒙古旭烈兀舊都。墓址猶在。今之市街。分新舊二部。製造絹布。商業稍盛。

特蘭士開斯瀕省。一名後裏海省。當裏海之東面。南界波斯。東南包基窪、布哈拉二國。與阿富汗接壤。首府曰克拉那伏斯克。瀕裏海東岸。爲南部鐵道之起點。境內有美福城。鐵道至此分

線。一南行通阿富汗。一東北行繞布哈拉都城。至於佛爾哈納。爲軍務商業之要路。

布哈拉國。在全部之南。夾阿穆達爾河兩岸。面積九萬英方里。人口二百五十萬。自一千八百六十八年以來。屬俄羅斯。首府曰波哈爾。近阿穆達爾河。城周九英里。環以土垣。裏海外大鐵道穿過之。居民十萬。爲回教之中心。物產有生絲棉花。首府之東南。有加爾西市街。以製造銅器兵器著名。

基窪國在布哈拉之西北。瀕阿穆達爾河西岸。面積二萬三千英方里。人民七十五萬。自一千八百七十三年以來。屬俄羅斯。首府曰基發。近阿穆達爾河。居民一萬三千。物產有生絲棉花。亦能開廠織造。其東北有新烏爾刊基市街。爲商業之集散地。

三 高加索 一名卑支亞 一名高喀西亞

① 位置疆域 高加索在裏海黑海之間。北界俄國本部。南界波斯及土耳其。面積約一百


八十萬方里。高加索山東西橫列。舊分南北二部。曰北高加索。南高加索。今北高加索。尙未能脫蘇維埃共和國之羈絆。南高加索。自立爲佐治亞亞塞爾拜然亞美尼亞三國。

② 地勢 高加索山有六峯。最高一峯曰厄爾布爾士山。高出海面一萬八千尺。山之北多

草地。其南土地肥美。河之大者曰庫爾河。曰亞拉斯河。皆入裏海。地多火山遺跡。常有震動。山景極佳。

③天氣物產 地既高下不一。故天氣亦絕不同。大抵北部寒冷。南部因高山北障。寒風不至。天氣溫和。果園禾田。縱橫交錯。多產五穀。果品。蜂蜜。棉花。羊毛等物。製造品有地氈。綢絹。山中多林木。礦產以火油著名。與美國並稱。爲天下二大火油礦。地又多出羊毛。運往法國。鐵道自黑海東岸之巴統。經第佛利斯。而達裏海西岸之巴庫。運送火油。

④人民 人數約九百二十五萬。半



井 油 火 索 加 高

爲土人。乃高加索種。半爲俄人。希臘人。德人。猶太人。亞美尼亞人。土人身大力壯。勇而善戰。平居則事農牧。婦女容貌美好。多賣與土耳其人爲婢妾。性好音樂。每聚而奏曲。信奉回教。別處移居者。奉基督教與猶太教。

政治 俄人舊設高加索總督。治

理軍民事務。駐第佛利斯城。土人以部落分居。

地方志 曰第佛利斯爲佐治亞首府。居民十六萬。多亞美尼亞人。奉基督教。巴庫爲亞

塞爾拜然首府。瀕裏海西畔。居民十一萬。地多火油井。廣銷印度中國等處。其渣可以代煤。此道有鐵管通黑海岸之巴統。長一千八百里。藉以運火油至彼邑。然後舟運各處。巴庫有長明不滅之火。波斯教之敬火者。來此朝拜。埃里溫爲亞美尼亞之首邑。近年受兵禍最烈。



高加索婦人

五 亞洲土耳其及其分裂後之各邦

附英屬一島

① 位置疆域

在本洲最西境。當未分裂以前。全境皆爲土耳其所有。北至北緯四十二度。南至北緯三十度。東至東經四十八度三十分。西至東經二十六度。以黑海及馬爾馬拉海。向與歐洲之土耳其合爲一國。西南界地中海。南界阿刺伯。東界高加索及波斯國。東南一隅。臨波斯海股。西南一隅。本爲阿刺伯地。介於阿刺伯及紅海之間。面積共約七百萬方里。

全境向分六部。西北曰小亞細亞。西南曰敘利亞。東曰亞美尼亞。曰亞述利亞。或曰古爾的斯丹。中央曰美索不達迷亞。東南曰迦勒底。一名亞勒伯。曰土屬阿刺伯。

② 地勢

全境地形可分二部。西北大半爲高原。惟東南沿海爲平原。高原卽小亞細亞亞美尼亞。套魯帶山與黑海平行。而東西橫列。近東境則益危峻。有亞拉拉特山者。高一萬七千二百英尺。爲諸大河之源。其西南支走入敘利亞地。至地中海畔。而爲黎巴嫩山。迤南漸低。至死海爲全球第一低地。較地中海海面低一千三百英尺。再南至阿刺伯。則皆沙漠也。若夫東南平原。濱波斯海股。有底格里斯河。阿付臘底斯河。又曰百刺灌注。汪洋大水。直馳東南。合爲沙特厄爾亞拉布河。注入波斯灣。二河之沿岸。土皆肥沃。世稱小亞細亞。爲人文發生之初地。

④ 天氣物產

天氣大致溫和。西部多雨。平原等處。土性極肥。產五穀、煙葉、咖啡、藥材、礦物

則有煤鐵。地中海濱產海絨。製造品則有熟皮、肥皂、絨呢、生絲等。貿易事務多在外國商賈之手。鐵路已開者共約一千八百二十英里。輪船往來尙多。

四 人民 全境人民三分之二爲土耳其人。餘者爲阿剌伯人、希臘人、亞美尼亞人、土谷曼人、古爾人、敘利亞人、猶太人等。各處語言文字不同。多有紛爭。土耳其人本居西域蒙古西伯利亞等處。其性殘忍好殺。俗語有云。土耳其人踐足之地。寸草不生。可謂兇險矣。一九一三年前。全境人數在二千一百萬以上。五分之一已死於歐戰。

境內文學不興。寺院課誦。但習回經而已。富人姬妾滿前。不飲酒而耽鴉片煙葉。奉回教。其奉基督教者約全境人口四分之一。

五 國政 向屬土耳其國

蘇丹回人稱之管轄分二十餘



土耳其婦女



土耳其兵

省。每省設一巴沙。回人稱統督之號一切事權獨掌。多施虐政。一九零八年。曾改爲立憲政體。但其政治之腐敗如故。一九一八年。協約國勝利。遂爲土耳其帝國之末日。和約交換後。至一九二十年已實行分爲數邦。

○土耳其。前土耳其帝國國境。原跨歐非亞三洲。其非洲內之疆土。已失去有年。現在


歐洲內之疆土。亦不及其亞洲最小之屬省。卽亞洲內之疆土。亦不過較中國直隸一省稍大而已。其位置在小亞西亞之北部及中部。茲先就小亞西亞舊時之地志略述之。小亞細亞原爲一大土股。橫臥黑海與地中海之間。中央爲高平原。北界叢山。橫列黑海之濱。南界套魯山。河之長者曰奇悉耳伊爾馬克河、薩克里亞河。皆流入黑海。更有小河數支。人多島海。內地多小鹽湖。天氣溫利宜人。物產五穀、果品、蔗糖、棉花。中央高原無樹木。多淺草地。爲土谷曼人游牧之地。北坡向黑海而斜。叢林密箐。多產材木。安哥拉產細毛山羊。可織上品圍巾。商賈多歐洲人。居民九百四十萬。向多土耳其人。後漸衰敗。希臘人、亞美尼亞人、猶太人。日見興盛。其全部向分四府。大城曰士麥拿。濱地中海。有士麥拿灣。環之。爲貿易要埠。出口貨多乾果、絲綢、山羊毛、藥材等。北方有布魯撒。在俄林普斯山

麓爲土耳其人古京。工商業興盛。斯庫台里與君士坦丁堡相對。控博斯波爾斯海峽。又伊菲蘇哥羅西等。皆境內名城。至地中海東部之愛琴海。有斯波拉第羣島。向屬小亞細亞管內。有撒摩斯一小島。在士麥拿西南。面積一百餘英方里。居民五萬。首府曰華塞因。一八三二年條約。法英俄三國保護之。曾以一公國隸屬於土耳其。歐戰後除布魯撒昂哥拉等。尙歸管領外。餘皆在外人掌握中。

○ 敘利亞及巴勒士登國。皆土屬敘利亞疆土。今其北半已建爲敘利亞國。歸法國保護。南半之巴勒士登。原係敘利亞之一部。爲猶太人寓居之邦。現將仍還舊主。而受英國之保護。茲將舊敘利亞之地志略述之。

舊敘利亞全地在阿付臘底斯河與地中海之間。北界套魯山。南界阿剌伯。南半曰巴勒士登。古猶太地也。東部平坦。黎巴嫩雙層帶山。南北縱列。高六千尺。其山谷爲沃壤。有數小河潤之。天氣夏日燥熱。餘時溫和。東方多沙漠。西方沿海及山谷中。產五穀、煙葉、棉花。黎巴嫩山久以柏香木著名。今已衰落。葡萄絲綢亦產焉。人民三百三十餘萬。土耳其人最多。次則阿剌伯人。黎巴嫩山中有二族人。其教儀迥異鄰民。敘利亞北部之首府。曰亞

勒伯。一千八百三十二年地震爲災。城半圯廢。今貿易猶盛。其海口曰亞歷克山德勒達。爲亞力山大帝所闢。亞達那城濱地中海。古爲通商大埠。今尙未衰。大馬士革在巴勒士登東北。平原滋潤。地土甚佳。爲世界最古之邑。三千年來。並不衰敗。物產玫瑰、寶劍、細綃著名。其海口曰貝魯特。今爲敘利亞海口之巨擘。天氣溫利。商舶羣集。巴勒士登之西南。有耶路撒冷。基督教徒之所謂聖地也。地面多山。北方接連黎巴嫩山。此外濱地中海突出者。曰迦密山。其東曰大泊山。近耶路撒冷。有橄欖山。皆小山之著名者也。河惟約但爲要。源出北方米倫湖。流過加利利海。南入死海。死海之水。鹽分最富。較尋常之海水鹹八倍。人人之不沈。魚介不生。環海山陵。皆乏生氣。猶太地界。屢有變更。上古猶太人初得其地。分爲十二支派。至耶穌時。分爲三省。北曰加利利。中曰撒馬利亞。南曰猶太。約但之東。別爲一省。曰



死海

彼哩亞。當時屬羅馬。設官分理之。駐海濱該撒利亞城。今總名巴勒士登。地方荒僻。居民

多土耳其人。

猶太人祇三

十四萬。而散

居於各國者。

乃有五百萬。

此後光復舊

物。必將大改


前觀矣。

耶路撒冷為


世界古城之

一。亦最著名。

原為猶太京



法 雅



督 基 穌 耶

冷 撒 路 耶

城。在死海北端之西北數里。上古時有拜上帝之聖殿。建於郇山之上。華麗異常。今遺址尙存。回教人建禮拜寺焉。居民約四萬三千人。內猶太人一萬五千。城南約十五里。一小邑曰伯利恆。爲耶穌降生之地。再南爲希伯崙。亦古時名城。耶路撒冷之東北。有耶利哥城。一曰棗城。拿撒勒在迦密山之東。乃耶穌生長處。近加利利海邊。有大巴里亞城。濱海之埠。北有西頓。其南有推羅。爲古名城。今則一漁村耳。亞克爾灣之北。有亞克爾城。以自古戰爭之迹著名。耶路撒冷之海口曰雅法。卽古約帕也。有一鐵路直抵耶路撒冷。其西南迦利地方。正當至埃及之要路。貿易頗盛。

③ 亞美尼亞。地在黑海之東南。其東部早屬俄國。地勢多高原帶山。中間谷地。景色幽雅。東方亞拉拉特山。爲前土耳其及俄羅斯波斯三國之界。山頂長年積雪。阿付臘底斯河南流。東界內有溫尼湖。其水鹹。高出海面五千五百英尺。天氣夏頗熱。冬多雪。亞美尼亞人勤敏爲一國人冠。崇奉古教。與希利尼教相仿。前以不服回教。屢爲土耳其人殘殺。現將建設一共和國。處於國際同盟保護之下。面積原爲七萬英方里。但國人方謀建設大亞美尼亞國。其疆域將爲十六萬英方里。接裏海與黑海。甚至地中海。亦將有其海岸。

線焉。

首府曰挨爾斯倫。地當阿付臘底斯河上流。爲古名城。亦兵事之要衝也。製造品有皮革及金屬細工。貿易尙盛。東南近溫尼湖。有城曰溫尼。

④ 亞述利亞。今名古爾的斯丹。地在亞美尼亞之南。底格里斯河之北。面積約與我國湖北省相埒。東北多山。西南平坦。爲底格里斯河灌域。居民曰古爾人。遊牧爲生。性情殘鷙。多事劫掠。奉回教而雜以波斯教。且事鬼神。前屬土歐戰後已建爲共和國。受法國之保護。

首府曰地里北克。在底格里斯河上流。爲貿易中樞。

⑤ 美索不達迷亞。意即河間。今名亞日西拉。意即島也。地在阿付臘底斯底格里斯二河之中間。

亞述利亞之南。面積約與我國廣東省相彷彿。地勢平坦。古稱沃壤。因水利不講之故。地漸荒涼。夏令有熱風吹來。暑熯異常。除城市居民之外。俱爲阿刺伯游牧人。向屬土。今歸英國代管。

首府曰摩蘇爾。在底格里斯河右岸。爲亞西里亞舊都。以細布著名。其對岸有尼尼微古

城約長百里。好古者掘得古宮殿之遺蹟。其字作楔形。今博士猶能識之。藉以考知古史之事迹也。

白格達城。臨底格里斯河。古爲阿拉伯京都。今猶興盛。爲貿易之要地。

⑥ 亞勒伯。卽古巴庇倫國。夾於阿付臘底斯及底格里斯二河下流之中。南臨波斯灣。昔本膏腴。今爲荒磧。向屬土。今亦由英國代管。

首府曰巴索拉。當二河合流之下。近波斯灣。商業不盛。其西北曰布爾拉城。在阿付臘底斯河西岸。卽巴庇倫古城之遺址。上古之時爲東方大城。富麗無匹。其人好學多文。善測星象。城周一百八十里。共有百門。內有空際花園。爲古今奇觀。今於塵土之內。往往可得古物。考古之士。搜尋不已。又西北曰庫貝薩城。亦在河西岸。爲回教徒聖地。

附英領塞普路斯島

是島爲地中海第一大島。在小亞細亞之南。敘利亞之西。橫一百四十八英里。縱四十英里。面積三千五百八十四英方里。南北多帶山。中部平原。居民二十二萬。多格里西亞人。首府曰尼哥西亞。沿貝憂斯河流。多工廠。輸出品有麥豆類、棉花、葡萄、葡萄酒等。本土耳

其領地。一千八百七十八年。俄土戰後。割歸英國。設官治之。

六 阿剌伯

方即天國

一 位置疆域

阿剌伯爲亞細亞洲南方三大半島之最西者。實爲世界第一大半島。北至北緯三十四度。南至北緯十二度四十分。東至東經六十度。西至東經三十二度。西界紅海。東界波斯海股。及阿剌伯海。南界亞丁灣。及阿剌伯灣。北界舊土耳其半島。面積約共一百三十餘萬英方里。其自主者約九十七萬餘英方里。全地分東南西北中五大部。

二 地勢

沿海有一窄平原。廣五十里。至百三十里。其內爲大高原。名曰內惹德。中央多山陵。西南二方沿海處。亦各有帶山。高原之中。多肥田。北方敘利亞沙漠。南方阿嘎弗沙漠。皆甚廣大。通國無大江河。惟霖雨之後。積水爲澤而已。東西南三面沿海。其岸甚直。西北有西奈半島突出。控亞喀巴蘇彝士兩海灣。東南有二土角。曰勒罕角。曰墨散丁角。皆斜向東北。對波斯灣。

三 天氣

阿剌伯乃世界上寒暑皆盛之國。終日無雲。惟見碧空。日曬沙磧。其熱炙人。時有毒風驟起。沙飛石走。避之不如法者。輒死。行旅遇之。必伏地平臥。蛇亦埋鼻沙中自護。晚間涼

風吹來。寒氣澈骨。全境居無雨帶內。而中央高原。冬日多雨。山溪下注平原。爲燥土。吸食無餘。


四 物產 中央多產果實。沿海產一種粗穀。曰佗拉。與棗同。爲國人日用要糧。西南產咖啡。極良美。又多樹膠、靛青、藥材等物。礦產有銅、鐵、鉛、煤、寶石、巖鹽。

阿刺伯產良馬。名著古今。其人善待馬。不啻兒女。日可行七百里。駱駝尤佳。負重行遠。較馬爲勝。山林中有野驢、羚羊、駝鳥。波斯海股產珠。

五 人民 人民約五百餘萬。人種爲高加索族之色。密特支。可分二類。一爲土著之民。聚居都邑。稍有文化。多營商務農。一爲游牧之民。驅駝馬。逐水草。居帳幕。食乳酪。性嗜劫掠。尙任俠。商旅往來。必結隊同行。以免騷擾。居人喜著草鞋。衣服甚長。不戴帽。纏以白布。皆奉回



阿刺伯婦人



單峯駝

教為回教祖謨罕默德出身之地。西曆五百七十年始創新道。其經曰可蘭。文字自右向左。以武力布教。遐被阿非利加洲諸部。今則稍衰矣。

〔六〕國政 民族甚多。未成一統。惟東南方阿曼中央內惹德為獨立國。餘地向在英吉利及

土耳其其範圍之內。故有獨立部。藩屬部之分。獨立部有蘇丹治之。藩屬部由其主國設官治之。歐戰中阿刺伯人叛土。其有助於英軍之侵入者非淺。黑德倭斯王現方謀得回教主之職位。新阿刺伯王國將包有黑德倭斯野門內惹德等省之地。並得某強國之保護云。

〔七〕地方志




西部 沿紅海一帶地。向屬土耳其。今獨

立分二省。北曰黑德倭斯。南曰野門。黑德倭斯省之首府

曰麥加。距紅海約一百二十里。為回教祖謨罕默德生地。

其徒尊為聖城。中多禮拜寺。有黑石一方。名曰吉勃勒。回

教人尊為聖石。以為自天而降。殆殞石之類耳。回人畢生



阿刺伯民族


例須往瞻聖城一次。其海口曰熱他。

麥地那城在麥加之北。謨罕默德之墓在焉。亦爲回教之聖城。每年來朝此二邑者。不下十餘萬人。

野門省之首府曰薩那。位居內地。其海口曰俄的達。近巴布厄爾曼得海峽。有海口曰摩加。古時多運出咖啡。今已荒涼矣。



南部。曰哈達拉毛。民皆游牧。有酋長分部統轄。英人之藩屬也。有海口曰亞丁。扼紅海之要衝。夙爲英國所占。地共七十英方里。設礮臺。駐重兵焉。其東南有索哥德拉島。爲郵船往來要路。直通印度之孟買。輸出土產甚夥。居民約二萬二千。紅海口有小島曰丕林。又波斯灣內巴林諸島東南部。有庫爾亞摩利亞諸島。并屬英國。



丁

亞

③ 東部 分二區。南曰阿曼。北曰厄爾哈薩。阿曼名爲蘇丹自治。實則英國保護。首府曰木甲。貿易頗盛。厄爾哈薩向爲土耳其屬地。今亦爲英所管轄。

④ 中部 分二區。南區曰內惹德。居民曰瓦哈比人。爲回教之別派。守道最清正。其蘇丹駐首府利亞得。北區曰禪廟。其首府曰海爾。

⑤ 北部 乃敘利亞大沙漠。其西方西奈山。高九千尺。昔摩西於此山受十誡。故著名。山之附近地土。現歸埃及管理。

七 波斯

① 位置疆域 波斯位於亞細亞西部之中央。居北緯二十六至三十九度。東經四十四至六十三度。北界俄屬中央亞細亞及裏海。東界阿富汗俾路支。南界波斯灣。西界土耳其。縱五千里。橫四千里。面積約六十三萬餘英方里。通國分三十三省。波斯阿富汗俾路支三國之地合爲伊蘭高原

② 地勢 內地爲高平原。環以帶山。高自二千至四千英尺。東方及中央部。大率爲鹵地沙磧。西北二部及南部濱海。地土肥美。江湖稀少而小鹹湖甚多。北界厄爾巴爾山。與高嘎索共之。西北境有大湖曰烏務魯木。高出海面四千四百三十尺。其水極鹹。土地多沙漠。可耕之田。


不過五十分之一。

③天氣物產

夏日極熱。多雨。低原尤甚。高原冬日甚寒。常至冰點以下。滴雨全無。空氣燥

極。亦有數部在無雨帶內。物產米、麥、棉花、棗子、煙草、鴉片、阿魏。果實頗佳。息勒斯城出葡萄酒。推爲亞洲第一。北部多桑樹、玫瑰花。中央山林及西境山地。森林茂盛。礦產鉛、銅、錫、鋅、硼砂、煤、顏料。

駱駝甚多。馬壯而行速。絛羊尾大而扁。重可數十斤。野獸多獅、豹、熊等。波斯灣內產珠最盛。漁業亦頗興盛。各處多養蠶。絹綢出口頗多。名著歐洲。製水膏、香水、絨、氈、刀劍。亦擅長技。製物開礦。不用機器。運貨全藉駝驢。行旅結隊。以免劫掠。鐵路近始開築。全國並無官道。波斯灣內。輪舟往來不絕。皆西人經理。




波 斯 斯 店 肆

四 人民 人民約一千萬。爲高加索種之阿利安支。略分二等。一居城市。業農工商。性情好禮貌。多夸詐。善文字。富著述。喜空談性理之學。而於實學則少理想。又拘於可蘭經。少讀他書。女子尙奢華。佩金戴玉。一爲游牧民。乃阿刺伯、土耳其、阿富汗人。全無文化。漂流漠野之間。爲政府治理所不及。民皆貧乏。人數漸減。大抵在上者教養無方也。誦其文字。其聲婉轉可聽。

國民多奉回教。此外奉古時太陽火教、猶太教、天主教、亞美尼亞教、景教者。約共十萬人。千餘年前。有景教人。由該國至中國等處傳道。設立教會。近日信奉耶穌教者。有數千人。

五 國政 政體 波斯爲亞細亞西

部之獨立國。其政體原爲君主專制。近年更行憲政。頒有憲法。然國王之制極




波斯王宮

尊稱王曰沙。自稱曰沙中之沙。意謂萬王之王也。法律悉遵可蘭經。行政大臣分十部。曰內務、曰外務、曰財政、曰司法、曰學校兼商務、曰郵政、曰技術、曰印刷、曰兵器。全國分三十三省。設總督七人分治之。其下有守令。皆總督簡任。司法事務由總督及教士掌之。歐戰時波斯中立。然以同教關係。仍暗助土耳其。一九一九年。英與波斯訂約。允以資本及人力助波斯。使革新其國政。英人復宣言顧全波斯之獨立云。

⑥ 軍政 陸軍兵額十萬五千五百人。常備二萬四千五百人。實能應調者。不過總額之半。操演皆用歐西新法。火器亦有精巧者。海軍祇小軍艦二艘。

⑦ 財政 每年全國入款。約一千三百萬圓。歲



大不里士市街

出一千五百萬圓。國債五十萬圓。每年出入口貨值約共七千五百萬圓。

⑥ 教育 大小學校不少，皆係官設。教法以回教道理及波斯、阿剌伯文字爲主。小學校

各處俱有。教法亦不佳。一千八百四十九年始於德黑蘭立工藝格致學校。聘西人教授之。此外更有二三陸軍學校。近年以新法授蒙童之塾。日見興盛。

⑦ 交通 道路不佳。內地少江河。鐵路之已成者祇六英里。電線之長九千九百英里。由印

度通歐洲之電線亦經此國。郵政行於大城之間。并通西域、印度等處。

⑧ 地志方 全國分三十三省。曰法爾西斯丹。地據波斯海股之首。爲古京畿之地。宮殿古

迹甚多。曰以拉亞日迷爾。介裏海與波斯之間。今之京城曰德黑蘭。位於北境高原。在裏海之南。厄爾巴爾山麓。四週多佳園。夏季民人率移居山上避暑。居民約二十一萬。有鐵道六英里。通近郊回教之瞻拜地。大不里士在國之西北。爲全國商務最盛之邑。通歐洲之陸路貿易。皆道出此城。居民約十二萬。伊斯巴亨在德黑蘭之南。爲古京師。今貿易尙盛。居民八萬。布什爾在波斯灣之北岸。爲本國最大海口。人口二萬。多輸出果實、綢緞。

① 位置疆域

國在伊蘭高原之東北部。居北緯三十度至三十八度二十分。東經六十度三十分至七十四度三十分。北界中央亞細亞。東北有帕米爾高原。界我國之新疆。東界印度。南界俾路支。西界波斯。縱二千里。橫三千里。面積二十四萬六千英里。

② 地勢

全國如一高臺。以次斜向東南。東北爲興都庫什山。高二萬尺。東界爲蘇里曼山。西南大沙漠曰勒基斯坦。河之大者推加普爾河。爲印度河之支流。希繇得河西南流。入基斯坦沙漠內之敘拉澤。

③ 天氣物產

夏甚熱。冬甚寒。雨水稀少。沙漠石山之間。多有肥地。產五穀。棉花。生薑。煙葉。靛青。大黃。阿魏。各種果品極佳。民畜牛馬羊甚夥。以羊毛織地氈及袈裟布。運貨專恃駝馬。爲印度波斯間之要道。礦產金。銀。銅。鐵。鉛。硫黃。石鹽。白礬。礪砂。

④ 人民

人數約六百萬。爲伊蘭高原最繁盛之區。



阿富汗人織氈

種族多高加索人。亦有印度人雜居。身高而貌粗。鬚長膚糙。性剛好戰。言語與波斯略同。又有遊牧種。漂流廣漠。皆奉回教。亦有奉祆教者。以種族不一。故無協力公利之心。而國事日衰。

⑤國政 國王曰阿密兒。其權甚大。全境分四省。設巡撫一。號曰汗。國中崎嶇險巇。政治紛亂。俄人屢窺之。近年仰英保護。稍能存立。歲入可七百二十萬圓。

⑥地方志 通國大省四。小省甚多。京城曰喀布爾。在東北部山麓。地臨加普爾河。高出海面六千四百尺。風景絕佳。居民六萬。在西域與印度之間。地當要衝。故貿易頗盛。出口貨運往印度者。爲馬、葡萄、乾果、阿魏。侯勒特在西北界。人口四萬五千。堪達哈爾在南境。亦大城也。有鐵路自堪達哈爾越巴蘭山徑而通印度。

九 俾路支

①位置疆域 國在阿富汗及阿刺伯海之間。居北緯二十五度三十分至三十度。東經六十度至七十度。東界印度。西界波斯。縱一千里。橫二千里。面積一十七萬英方里。幾爲阿富汗之半。

②地勢 山石沙漠相間。西部有細赤砂地。風吹之成浪紋。東北部有幾層高臺。拾級而升。


有窄石徑通印度曰巴蘭山路。

③天氣物產 寒暑俱甚酷烈。地多不毛。養駝馬。牛羊甚盛。礦產礬、硫磺、銅、鐵、鉛。田產靛青、甘蔗、煙葉、棉花、水果。沙漠田內多棗樹。

④人民 人口約百餘萬人。分二種。西部爲高加索種。東部爲蒙古利亞種。與阿富汗人相似。業多遊牧。常事劫掠。皆奉回教。習於戰鬪。不知教育之事。

⑤國政 國分多部。各有酋長管理。最有權力者。卽居克勒特城之汗。然無一定政府。一千八百七十六年。與英國立約。仰其保護。印度總督遣員監理要政。其東北部則全爲英之藩屬矣。歲入約四十萬圓。內有英助金十五萬。

⑥地方志 通國分七部。大城曰克勒特。居東北



鎮 村 支 路 俾

方。合薩拉瓦、袞達瓦、札拉瓦諸土邦而成。有大酋居之。基達在巴蘭山路之首。今屬英人。印度鐵道過巴蘭山路。經基達而至阿富汗之堪達哈。爾貝蘭在東南隅。布辣利河畔。爲拉斯白蘭之首邑。地尙肥沃。農產果穀甚富。有海口曰松耳安尼。

十 印度

①位置 印度大半已歸英領。故或稱曰英屬印度。或以安南暹羅緬甸等地爲後印度。稱之曰前印度。又稱信都斯坦。卽古天竺國也。地當亞細亞南部三大土股之中央。爲本洲第二大國。居北緯八度四分至三十六度。東經六十六度至九十七度。中緯北二十度。中經東七十五度。

②疆域 北界不丹尼泊爾。與我國西藏接壤。又北近帕米爾高原。與我國新疆接壤。東界緬甸。與孟加拉灣。南臨印度洋。西界阿剌伯海。俾路支國。阿富汗國。南北長約五千七百里。東西最廣處約五千四百里。全面積約一百九十萬英方里。等於我國本部全地。境內天然分四大部。曰喜馬拉雅山部。曰恆河灌域。曰印度河灌域。曰達干高原。按行政之別。則分三大部。一、獨立之部。二、英領屬部。三、法葡屬部。列表如左。

區	劃	面積英方里數
獨立國(尼泊爾與不丹)		七〇八〇〇
英國直轄地		九六二〇〇〇
英國保護國		五九五一六七
法屬地		二〇三
葡屬地		一六〇五
共計		一六三二七八七

地勢



地形爲一大三角形。其面凹凸不一。大率中央爲高原。分南北二部。南曰達

干高原。高出海面二千尺。向東而斜。北曰麻耳窪。向北而斜。北部東西二大原。東爲恆河灌域。地土肥美。向東南而斜。其上流炎熱。多雨。草木興盛。禽獸充物。人不可居。中流以下。廣漠無垠。皆良田也。西爲印度河沙地。向南而斜。全七股之東西沿海。各有二低原。在達干高原之外。幅員不廣。地質皆肥。東曰卡利馬瑙海岸。西曰馬拉巴海岸。多大都巨邑。



山。北方有迦辣可倫山。迤東有喜馬拉雅山。平均高度二萬三千英尺。其最高峯曰

挨佛勒斯。約高出海面二萬九千英尺。山中備寒溫熱三帶氣候。其生物則下有喬木。上僅苔蘚。再上則四時積雪。絕澗之中有冰河。西部蘇里曼山。與阿富汗分界。其最高峯曰所羅門寶位。高一萬一千三百餘尺。與俾路支交界之處。有帶山曰哈拉。

達于高原之東西。各有高止嶺爲界。與低原分隔。西高止嶺。距海岸三四十英里。突起于霄。其高度約二千英尺。連綿不絕。直抵科馬林角。東高止嶺。距海較遠。高度稍遜。中多間斷。

③ 海岸 共長四千英里。少有出入。西岸有二大灣。曰康木拜。曰開治。又有一小灣曰孟買。南方馬拿爾灣。與錫蘭島共之。東岸並無一佳海口。西境稍多。南端土角曰科馬林。阿刺伯海內。距西岸一百五十英里。有喇喀代父羣島。爲珊瑚所成。多出椰子。迤南有麻代父羣島。亦爲珊瑚所成。產椰子。魚介。民皆回人。有蘇丹治之。仰英國保護。孟加拉海灣有二羣島。北曰阿達曼。南曰呢哥巴拉。林木極盛。居民爲黑番。英廷用爲流放罪人之地。

④ 江河 北方平原。爲雅魯藏布江、恆河、印度河三大河流域。三河同源喜馬拉雅山。相

距不遠。雅魯藏布江發源於喜馬拉雅山之北麓。先東行。次乃西折。匯入恆河之東口。同注孟加拉灣。共長約四千五百里。其流頗急。常發大水。恆河源於喜馬拉雅山之南麓。東南流五千四百里。入孟加拉灣。因各高原雨雪。奔集於此。故河流深寬。廣可一二英里。汽船可上駛八百英里。印度人尊之爲聖水。常飲之。沐之。禱之。死則揚屍灰其內。以爲可上天。河水多泥。其口成大三角田。河畔林箐叢密。多虎與鱷魚。支河甚多。最大者曰朱木那。長二千五百里。

印度河。一名黑河。源於喜馬拉雅山之北坡。高出海面二萬二千尺。西南流五千四百里。入阿刺伯海。河水不深。口有大三角田。支河亦甚多。舟運之利。遜於恆河。

中央高原有二大河。北曰哥達惟利。長二千七百里。南曰奇斯得那。長二千四百里。並東南流入孟加拉灣。

⑤ 湖。印度無大湖。哥達惟利河與奇斯得那河之間。有哥雷爾。爲最大淡水澤。餘有小鹹湖若干。東海濱有切爾互湖。與海水連。不啻一小灣耳。


④ 天氣

① 印度半在熱帶內。除高原以外。天氣皆熱。一年可分三季。曰暑季。卽四五月

及十月。曰寒季。卽十一月至三月。曰溼季。卽六月至九月。東海濱及大西沙漠。爲一國最熱之處。北部夏多熱風。隆冬頗寒。每見晨霜。

○ 雨 雅魯藏布江流域。喜馬拉雅山之麓。及西海濱。雨水最多。每六月至九月。有西南風吹送黑雲。雷電交作。每致大雨。自是絕少晴天。七月雨水尤多。雨量勻計每年五百寸。推爲世界第一。然印度河流域。雨量極少。信地每年雨止二寸。

○ 風 印度有氣候風。其方向遞爲西南與東北。西五月至九月。多西南風。故西海濱受雨最多。西十月至三月。多東北風。故東海濱受雨最多。



恆河古廟

物產

礦產

礦最多。孟加拉省及中部

產煤。旁遮普產石鹽。沿海多製鹵爲鹽。硝則隨處有之。金鋼石礦。久已著名。最大者曰谷衣奈。意謂光山也。產哥達惟利河畔。今嵌英皇冠中。又產紅綠寶石。每年產額約三十萬四千噸。以燒料缺乏。故鐵利不興。

植物

孟加拉及沿岸。廣植稻。中部多栽雜

穀。北方多麥。各處多種甘蔗、香料、荷蘭薯、香蕉、芒果、與各種果品。棉花、靛青、苧麻。爲出口大宗。靛青、苧麻。多出孟加拉。北部喜馬拉雅山麓植茶。西南高止嶺種咖啡。山中多柚木、麻栗樹、竹

林所在蒼鬱。水濱多榕樹。亭亭蔽天。近年試種雞哪樹。亦有成效。

動物

家畜有羊、牛、水牛、馬、駱駝。林中多象、虎、獅、犀、熊、豹、猴、猿、麋、鹿。每年捕惡獸數萬



樹茶度印



花棉度印

頭人之被害者亦甚多。東方河中有河馬。西北部有野驢。鳥有大鷲。其高如人。專食穢物。鷹與彩色之鳥無數。蛇蟲最多。大蛇長有至三十尺者。毒蛇曰高卑拉。噉人立死。每年官督民捕之。江河內多鱷魚出沒。居民廣育蠶。澤地多蟻蚊螢蚋等蟲。


④ 工業。居民三分之二務農。善講水利。恆河之

旁溶支河長二千里。以為灌田之用。其工程頗浩大。自古以織細布綢絹圍巾著名。各處俱有機織。銅器陶器。隨地造之。孟買等處。有大紡紗廠一百四十餘所。出貨之夥。為亞洲第一。餘如製靛青、煙草及氈呢等物。亦尙振興。沿海一帶。漁業頗盛。

⑤ 人民。人。數。約共三萬二千萬。其全數幾與歐洲相仿。勻計每方里二十一人。然密處可至六十人或百人。



鹿



工木度印

以人口計。爲天下第二大國。僅亞中國。

種族。上古土人自東北方來。祇爲生番。今

多居孟加拉西部。達維底安人自西北來。多居

南部。

阿利

安人

自西

北來。

居北

部中央部及各處。今爲最盛之族。東北有印度

支那人。狀如華人。西海岸多波斯人。各城多有

歐洲人之裔。英人之數共約十餘萬。

性情習俗。阿利安人膚黑身壯。嗜文學。尊禮儀。貴賤之別甚嚴。上等曰卜拉滿人。如



印 度 村 婦



印 度 人 弄 蛇

華人僧侶。二曰武士。卽貴族也。掌國權。三曰農商族。則無入仕之望。四曰奴役。則爲僕隸而已。其間又分若干等級。各不相交際。實爲文明進步之大阻礙。性情節儉。善待親屬。然頗怠惰。多飲酒負債。國中遊丐成羣。乞食度生。婦女無學問。嬰孩卽已婚嫁。夫死。寡婦不得再嫁。或焚身爲殉。以爲高節。今英官已禁此惡俗。

④ 言語文字。通行言語計三十支。可括爲二大種。卽梵語與達維底安語。東北方用緬甸語。計全國用梵語者不下二萬萬人。用達維底安語者五千萬人。餘用各種雜語。梵語爲阿利安人所引進。與歐洲各國之語皆同源。其來甚古。自英人領地以來。官私多用英語。駸駸乎有代梵語之勢矣。

⑤ 國政

○ 政治。印度爲英之屬國。在英京有印度部大臣。專理其事。在印度有總督府。總理行政事務。有機務局員六人。參議庶政。國中分八大部。各有政廳。司地方行政。立法權。由機務局員六人。與議員十人或十六人組成之。

獨立國以尼泊爾、不丹、克什米爾爲首。俱僻在北部山地。各有酋長領之。要政與英員會議。此外有法蘭西、葡萄牙領諸部。然亦僅彈丸黑子之地而已。

① 軍政。陸軍計二十三萬人。內有七萬五千人爲英人。防禦海岸。有英海軍之印度艦隊。歐戰時印軍助戰者。計有一百四十萬人之多。

② 財政。歲入約五萬萬圓。歲出之數如歲入。國債約十一萬萬圓。

③ 教育。加爾各答、麻打拉薩、孟買、旁遮普、阿拉哈巴、五道。各設大學。生徒總數約八千人。全國大小學校十五萬二千五百所。學生四百六十九萬三千人。新聞紙七百種。

④ 商務。全年貿易總額。不下十萬萬圓。入口貨以棉花、銀圓、金類、機器、酒、綢絹、絨呢、煤、鹽、爲大宗。出口貨以棉花、五穀、苧麻、靛青、皮革、茶葉、咖啡、絲、羊毛、硝、爲大宗。棉花運至日本者。每年約七百萬圓。又靛青、皮革、亦多運往日本。易其洋傘、火柴等物。餘物皆輸至歐洲。北方陸路與中央亞細亞、波斯。多有貿易。連入羊毛、阿魏、乾果等。

⑤ 交通。道路。自古無官道可稱。民人往來用轎馬。或步行。運貨多用水牛。轉運甚艱。每遇饑饉。一省大災。鄰省大有而不能救也。自歸英屬以來。路政始極力講求。近已漸有端倪。

⑥ 鐵路。一千八百五十三年。始造鐵路於孟買附近。以後逐漸推廣。現路線長共約三

萬英里諸大都會均有幹路聯絡。

③ 航路。便於貿易航路。恆河是也。小輪舟可溯上八百英里。印度繁盛都會。多在此河

之畔。印度河亦爲西部要津。歐洲郵船泊孟買。麻打拉薩。加爾各答諸城。往來不絕。

④ 郵政電報。郵政與萬國通。各要地電線均設立。共長十九萬英里。

⑤ 宗教。以婆羅門教爲盛。古之風俗政治。皆基於此。釋迦牟尼出而說佛教。掃階級之弊。

除殘忍之行。然土人至今崇信舊教。往往多奇俗。或禱祀恆河。沐飲聖水。餓死不恤。或自投子女。爲河中鱷魚所食。或絕食寺院。或修煉刻苦。大旨不恤苦身以求媚神。英廷布政。力禁陋風。然習俗已深。非一朝一夕所能移也。統計奉婆羅門教者。約居十分之八。其他奉回教佛教。或奉天主教耶穌教及雜教。


⑥ 地方志。英國直轄部。昔分爲三。一孟加拉。二麻打拉薩。三孟買。今分八省。略述於左。

① 旁遮普省。當印度河之流域。在印度北部。一稱五河省。地爲五河流域。面積十一萬英方里。人民二千一百萬。

特里爲印度京城。以一千九百十二年。英皇行加冕禮於印度時。特行移置。其城向爲本省最大之城。位在朱木那河岸。爲蒙古人所建。蒙兀爾朝之京都。有遺宮及大禮拜堂。設大學校授英文。波斯文。阿刺伯文。梵文。四科。居民二十萬。城周二十里。有牆垣礮臺。其西北有拉合爾。爲本省首府。近印度河之支流拉微河。設有大學。居民十八萬。

②孟加拉省。在印度東北。占恆河雅魯藏布江下流之域。地勢平坦。土脈肥沃。面積十五萬英方里。人民七千二百萬。惟多瘴氣。居之易罹疾病。

首府曰加爾各答。向爲印度京城。由總督駐此。統轄全土。並直轄孟加拉省。以一千九百



印 度 街 市

十二年移京特里另設孟加拉巡撫。府城建於恆河之西濱。位在三角洲中。距海口八十里。貿易極盛。居民八十四萬。然地勢低平。多潮溼。每至夏期。惡疫流行。高官富豪。往往遷避他處。有大學校。製造廠。植物園。博物院等。西人稱之曰宮屋之城。海口商船出入甚多。有礮臺曰韋力。

巴德拿城近恆河。水利至便。其南有加雅城爲釋迦牟尼生地。阿刺干城居孟加拉東方。出米最多。

○西北諸省及烏德。在孟加拉之西。當恆河

中流之域。地平土沃。僅亞孟加拉。面積約十一萬英里。居民四千七百萬。

西北諸省之首府曰阿拉哈巴。位於恆河與朱木那河會合之處。居民十五萬。商品多棉花。靛青。砂糖。班拿勒斯位於恆河濱。爲本部最大之城。居民二十一萬。婆羅門人視爲聖城。廟宇多至一千餘所。物產有銅器玩器。



恆河聚浴

烏德省之首府曰盧各瑙德。在

古牟基河北岸。居民二十四萬。

屋宇多美麗。其東有烏德城。

①孟買省。地包西岸窄低原

之北半。及北方信地一部。面積

十二萬五千英方里。人民七千

一百萬。

首府曰孟買。位居一小島之上。


今與大陸連合。海口極佳。爲印

度第一大城。全土商業之中樞。居民八十二萬。海底電線通連歐洲。東西郵船必於此灣

泊焉。輸出之貨甚多。城內有學校、政廳、製造局。製品有銅器、真鍮器、雕刻品。而棉紗紡績

廠作工者多至十一萬人。可謂盛矣。附近有撒爾森達愛勒班達二嶼。以地下寺院知名。

②中央諸省。位在達干高原之北部。繞以本地屬部。面積約八萬六千英方里。人民一



孟買街市

千一百萬。

首府曰那哥不爾。有鐵路與孟買連絡。居民十二萬。商業極盛。比拉爾當蘭赫達、塔普提兩河之分水脊。地脈膏腴。爲產棉之要區。

②麻打拉薩省。地占土股之南部。及東海岸。三面臨海。面積十四萬英方里。人民三千五百萬。

首府曰麻打拉薩。爲南部最大之城。地瀕孟加拉灣。貿易極盛。居民四十萬。內有大學校。德里支諾波格。沿加惟利河南岸。物產有煙草、織物、金銀細工。土的可命。在馬拿爾灣。輸出品有棉紗、咖啡、穀類、家畜。



麻打拉薩小艇

① 英國保護國 其數甚多。姑舉其大

者。曰克什米爾。在印度北境。近喜馬拉雅山。地多深谷。土壤極肥。民善賈。產羊毛。推爲貴品。首府同名。曰達拉王哥爾。在半島西南隅。近科馬林角。曰喇日不德。近中印度。東多肥土。西多沙磧。江河匯流。夙稱富饒。曰海得拉巴。一名尼桑屬部。在印度中南。最爲衝要。首府同名。居民四十萬。各有酋長。并受印度總督節制。

② 法蘭屬地。

③ 法國屬地五處。曰本地治利。曰開利開爾。並在麻打拉薩省之南。曰雅

腦汪。在麻打拉薩省東海濱。曰馬赫。在西南海濱。曰干達那哥。在加爾各答北四十里。五者共計。不及二千方里。居民共二十七萬。以本地治利爲總督駐紮之處。

④ 葡萄牙屬地三處。一曰疍穢。在孟買省之南。昔爲東方貿易要地。今已衰圯。另築新城。曰般泉濱臨海口。二曰達馬溫。在孟買省中部。附近海岸。三曰低猷。爲一小島。亦在孟買



兵爾米什克

省西南三者共計約一萬方里。人民四十萬。以疴襪爲總督駐紮之處。

④ 自立國 印度之北有自立國二焉。曰不丹。曰尼泊爾。

⑤ 不丹在北緯二十六度四十五分至二十八度。東經八十九度至九十二度。北界西藏。東西南皆界印度。橫長一千里。縱廣三百里。面積十五萬方里。北部山嶺參差。行路維艱。河流如箭。爲雅魯藏布江支流。繩索爲橋。攀緣而過。中部漫坡廣谷。沃土肥田。穀果皆宜。南部削岳深狹。瘴癘侵人。天氣北冷南熱。中央溫和。土產棉花、大黃、紋石、馬牛甚盛。人民四萬人。爲蒙古韃靼族。性情勤敏。崇奉佛教。政事有酋長治理。一千八百六十四年以來。仰英保護。

首府有二。曰塔思蘇丹。夏季居之。曰普拿巴。冬季居之。

⑥ 尼泊爾。一名廓爾喀。常爲我之朝貢國。地當孔道。貿易紛繁。故其名獨著。地在北緯二十六度二十五分至三十度十七分。東經八十八度六分至八十八度十四分。北界喜馬拉雅山。東西南皆界印度。東西長一千五百里。南北廣四百五十里。面積五十四萬方里。北多川谷。南多林木。谷中小溪時流。地土最肥。小河數支。南流入恆河。土產米、麥、棉花、木


材、麝香、礪砂、橡皮。居民食粟。有絲羊。行山路可以負重。

居民約二百萬。皆蒙古種。執主權者曰廓爾喀族。身小貌醜。勇敢有力。崇奉佛教。政歸酋長。陸軍兵額約四萬人。與印度商務頗盛。每年貨值總額約五千萬圓。

京城曰加德滿都。宮室屋宇。頗爲雄壯。

⑤ 錫蘭。一名西倫。印度東南大島也。屬英王直轄。不隸印度總督。故附誌於此。

地在北緯六度至十度。東經七十九度至八十一度。長九百里。廣五百里。面積



錫 蘭 大 榕 樹

二十四萬八千方里。隔馬拿爾海腰與印度相對。北部及近海處。地勢低平。南部山嶺叢雜。高原距海面有六千尺者。山之最高者曰亞當峯。高七千三百五十尺。頂有天生灰石痕。愚人以爲佛之足跡。河之大者曰瑪哈韋力。長四百里。其餘小川尙多。天氣溫和。雨水極盛。且有迅雷。本島乃大洋孤島之狀。似與大陸久已隔絕。故動植物特異。田產咖啡、米、椰子、肉桂。近多植茶。英人喜飲之。山多材木。林中有象、熊、猿、豹。馬拿爾海腰中產珠、礦產、金鋼石、寶石最著。又多石鹽。商務甚盛。每年輸出貨約四千餘萬圓。輸入貨稱是。

人民約三百萬。俗皆荒陋。崇奉佛教。膜拜象牙。以爲佛牙。亦有回教人。近日耶穌教漸見興盛。歐人寄居者約二萬餘人。政事由英王派巡撫掌行政權。機務局五議員助之。立法院議員十五人。卽機務五員。政府官吏四員。民間公舉代議士六員也。歲入可一千餘萬圓。歲出之數如之。

地分九省。首府曰可倫坡。在西南岸。人口約十二萬。巡撫駐此。統治全土。內部有鐵路交通。出口貨有咖啡、椰子油、肉桂。東西洋郵船。必寄泊於此。其



錫蘭婦人


南有加里。爲南洋汽船棧泊處。居民二萬三千。中央有城曰堪的。爲土酋舊京。其地高出海面一千七百尺。居民二萬。

十一 印度支那

印度支那爲亞細亞東南土股。或名之曰後印度。又曰恆河外之印度地。在孟加拉灣與南海之間。西爲緬甸。中爲暹羅。東爲安南。其南端伸入海中者。是謂馬來半島。又曰麻刺甲土股。

一 英屬緬甸

① **位置疆域** 緬甸向屬我國。後屬英。在印度支那土股之西。位於北緯十度三分至二十八度十分。東經九十二度三十分至一



役 象 運 物

百度五十分。東界雲南、安南、東南界暹羅、西連印度、西南界海、北界西藏、北回歸線。過其國之中央。南北長一千二百英里。東西廣四百八十英里。面積二十一萬一千三百英方里。一千八百八十六年。併入於英。歸印度總督治理。

②地勢

其與中國及印度接壤處。連山成帶。故地向南而斜。中央低地。多池沼焉。大河二。西曰伊洛瓦底江。源於西藏。西南流三千六百里。入孟加拉海。河口有大三角洲。約十七萬方里。輪舟上溯。可行二千四百里。東曰怒江。一名潞江。又曰薩爾溫河。亦源於西藏。歷雲南。入緬甸界。南流二千四百里。入馬爾達般海灣。灌溉甚便。地土肥沃。支汊分流。舟楫極盛。緬甸沿海。島嶼頗多。

③天氣物產

低地炎熱。不合衛生。全年分乾溼二季。自五月至十月。多西南風。大雨如注。十一月至四月。多東北風。氣燥雨寡。天時快美。

氣候溼熱。故動植物俱盛。土性肥沃。適於產米。故稻田相望。米爲土人之恆糧。亦產他穀。芝麻、檳榔、靛青、椰子、棉花、香料、甘蔗、煙葉、竹木等。均見繁盛。堅韌者有烏木、紅木。又麻栗樹。可供船料。運至歐洲者多。礦產多鐵。及紅綠寶石。河底有金砂發現。獸多象。俗奉白象爲佛之前生。臥

以絲席。食以金盃。向之膜拜。又多虎犀等。輸出象牙、麝香、蜂蜜、燕窩、甚多。

④人民 人數約千萬。多爲布耳瑪人。其體狀介於華人與馬來人之間。身矮力壯。面黑。喜食檳榔、煙葉。性情詭詐而懶惰。文學不興。然語言韻致。多戲曲院本之作。崇奉佛教。

寺院一如國立學校。俗戒殺生。雖見毒蛇傷其愛子。亦弗捕殺。婦女多諳世故。甚有權勢。一切得享自由。主持家事。女權之盛。爲東洋諸國之冠。屋宇卑陋。以竹爲梁。以葉爲蓋。甗石之屋。寥寥莫覩。惟廟宇則甚華美。東方有珊族、喀連族。居於山中。不受羈束。略如中國之苗蠻。民多務農。工商次之。工藝善鍍金。又善鑄鐘。其聲清越。商務往來。多賴水道。國中並無佳路。北方與我之雲南頗有交易。大商業多由外國人經營。

⑤地方志 大邑多在伊洛瓦底江沿岸。阿瓦爲古都所在。今已荒涼。居民祇八千云。新都曰蠻德勒。建於一千八百三十九年。地臨伊洛瓦底江。宮殿頗盛。入英之後。光景雖不如前。居



緬甸婦人

民尙有十九萬焉。北部有八莫城。距我騰越邊境一百二十里。多有陸地貿易。居民約一萬。南臨馬爾達般海灣。有海口曰郎棍。一曰

မြန်မာသင်ပုန်းကြီးဘတ်စား ၁၇

ဘတ်ရန်အခင်း ၆။




ကြိတ်တူရွေး။

ထမင်းကျက်ပြီလား။	ကျည်းသောနေရာ။
သူ၏အလေ့အကျင့်ဘာလဲ။	ဆင်တစ်ကောင်ရစ်သည်။
လသော်ကျင်းထဲမှာရှိသည်။	ပျင်းသောလူကလေး။
တာများခင်းကျင်းသည်လဲ။	ထင်းတယ်ပြင်သည်။
ဤလူကျစ်လစ်လေစွ။	စပျစ်သီး။
ကျည်းစေတချ။	ပျဉ်ပြားထဆယ်လေးချပ်။
ကျည်းပွေတချ။	အက္ခရာများများရှိသလား။

仰光居民十八萬。地近伊洛瓦底江口。距海七十里。爲南洋通商要地。輪舟可直抵城下。

籍 書 旬 編



游 上 之 江 底 瓦 洛 伊

向北築鐵路。直達孟拱。此港之日興月盛。可操左券也。

緬甸之北。有地曰阿薩密。爲印度之東北部。山嶺險峻。間有膏壤。長一千二百里。廣一百五十里。面積七十萬方里。布拉馬普得拉河穿過之。沿岸水潤土沃。以產茶著名。人口五百四十七萬有奇。首府曰哥海德。在布拉馬普得拉河濱。

二 暹羅

位置疆域 暹羅。亞細亞南部之獨立王國也。暹羅二字。意卽黑種。國人自稱曰太伊。意卽自由國。地居印度支那土股之中間。在北緯四度至二十一度。東經九十六度至一百零七度。東北界安南。西北連緬甸。南界暹羅灣。並馬來半島。長四千里。寬一千五百里。面積十九萬五千英方里。

地勢 西北有泰納泰維極山脈。爲湄南河薩爾溫河之分水線。蜿蜒南走。而成馬來半島之脊。東北有自安南來之大山脈。狀如扇骨分播。故其地面。自北而斜向南。直抵暹羅海灣。內地平坦。東有瀾滄江。長六千里。西有湄南河。長三千里。每歲自六月至十一月之間。河水漲溢。各處窪地。俱成澤國。數月水落。則成沃壤。

☉天氣物產

一年可分燥溼二季。與緬甸略同。遇西南季候風來。則多雷雨。遇東北季候

風來。則常乾

燥。南境深入

熱帶。然因濱

臨海洋。故亦

不甚鬱熱。礦

產。西部多純

金。東部中央


各部多煤。又

產紅寶石。碧

玉。黃玉。輸出

額甚富。全境

多樹林。材木不可勝用。多烏木、蘇木、藤。各種香水。田產玉米、甘蔗、花椒、煙葉、棉花、竹、果品。尤推




湄南河

白米爲首要。每年有運至中國及南洋各處者。

④人民 人數約八百五十萬。土人居三分之一。華人約百餘萬。北方有珊人。南方多馬來人。土人似緬甸族。色褐身矮。性情怠惰。衣服寬大。下等人大率裸身。或僅以一布蔽體。貿易事務。由華人專理。馬來人從事耕耘。或出沒海上爲盜賊。文學自梵語而出。較緬甸安南稍勝。近來採用西法。多遣學生詣英法德國肄習實學。宗教以佛教爲盛。寺院林立。僧侶甚衆。亦有聖象。與緬甸同。

東北爲南掌地。有老撾族人。異於他處之人。以狩獵爲生。或習農工。教化益微。彷彿珊族喀連族。




暹羅王宮

國政

國體爲王國。政體爲君主專制。王位世襲。總裁萬幾。王侯貴族。皆可干涉政權。而王弟王太子爲尤甚。稱爲亞王。各部大臣分司庶政。通國分四十一省。各有守令。卽爲議員。助王擬定律法。昔年政頗苛虐。近時採仿西法新章。剔除舊弊。從事改革。故政事頗有可觀。老撾族各分部落。有酋長治理。軍制仿泰西。置陸軍海軍。陸軍有常備兵及民兵。男子至二十一歲。皆須入營練習。惟納免役稅者則否。聘歐人爲兵官。常備兵五千人。兵械堅利。宮內侍衛有女兵。海軍頗壯觀。大巡洋艦二艘。礮船五艘。小兵船十餘。水師萬餘人。武員多英人。

財賦每年歲入不下四千五百萬圓。歲出如之。商務興盛。就曼谷一城計之。年額可六千萬圓。鐵路電線均已整備。郵政與萬國聯盟。教育頗有進境。




曼 谷 佛 寺

舊時僧侶專掌教育之權。近設文部大臣。曼谷開新法學校近百所。生徒約六七千人。監院俱延英人。亦有博物院。

地方志 京師曰曼谷。一曰濱角。又號船城。距

湄南江口六十里。人口六十萬。半爲華人。河中有竹筏無數。居民建屋其上。不啻浮家泛宅。城中多寺院。宮殿美麗。河之上流一百三十里。舊都在焉。輪舟溯湄南江而上。水行三百五十海里。而達波羅美府。

巴克南港。在湄南河左岸。距曼谷八英里。有礮臺三座。爲藩蔽國都之要地。科祿迦鄂城。有人口五萬。商業繁盛。附近多野象。爲王室游獵之場。基愛波城。湄公河支流。陸路商業。直通雲南之思茅。頗形繁盛。基愛麥城。在湄濱河上流。商務與仰光海口交通。極爲繁密。



城

船

三 法屬安南

① 位置疆域

安南爲地理上之總名。包括東京老撾、中國交趾、法蘭西交趾、柬埔寨五處。在北緯九度至二十一度。東經一百度至一百七度。東界東京海灣及南海。西與暹羅夾瀾滄江爲界。北界中國。南界中國海。南北長約三千里。東西廣約六百里。計東京老撾面積約九十三萬方里。中國交趾一百二十三萬方里。法蘭西交趾約二十三萬方里。柬埔寨約三十九萬方里。共計二百八十四萬方里。

② 地勢

北有橫嶺。接中國境內之雲嶺。其山深阻。迤南緜互。爲安南山。高俱不過五千尺。其東與南俱爲平原。地土肥沃。草木暢茂。東北部斜貫者爲東京河。源於中國境內。卽盤龍、李仙、富良、三江合成。注入東京海灣。運輸甚便。西濱瀾滄江。與暹羅共之。下流有大湖匯之。水益深廣。入海處有三角洲數塊。其西南有東奈河。曲折流入三角洲東之小灣內。

③ 天氣物產

寒暑不均。每年有燥溼二季。北部燥季在夏。多西南風。水氣爲安南山所阻。故無雨。溼季多東北風。自南海來。故多雨。南部溼熱實甚。居之易疾。東京海灣附近。夏日多有狂風爲災。

北方肥地及瀾滄江畔。多產米。江邊水田平廣。禾易成熟。幾無勞人力。產肉桂著名於世。又多蔗糖、象牙、樹膠、煤、銀等物。南部產棉花、煙葉、麻栗樹、果品等。獸有象、虎、豹、鱷魚。海產燕窩、魚翅。萬。柬埔寨一百五十萬。共計約一千九百六十五萬。安南人爲蒙占利亞種。身小面黑。略似華人。風俗習性。甚類日本。衣服益肖。居民食用漆盃。坐臥席上。多業農。工藝善造舟。言語雖與中國異。然多用漢字。士人尊孔子。平民奉佛教。

四 人民

安南人民約六百十二萬。東京約七百萬。老撾約三百萬。法蘭西交趾二百零三

五 國政

向隸我國。後隸法。東京與法蘭西交趾爲法國屬地。中國交趾與柬埔寨爲法之

保護國。雖有國王。僅守虛位。法廷設總督一。其下有巡撫二。分駐東京中國交趾與柬埔寨。法蘭西交趾另有一巡撫治之。遣派戍兵分守各方。四部歲入共計約四千萬圓。貨值年額共約八千萬圓。貿易與中國最盛。經商亦多華人。法蘭西交趾已成鐵路一百五十里。東京由海防經河內築一鐵路。逕向中國雲南省城。現已開車。全境電線。所有要地。均已設立。

六 地方志

東京。古交趾地。在老撾之東。中國交趾之北。中國之南。地面平坦。河流


縱橫。多產白米。北部山中。礦物頗盛。

首府曰河內。扼東京河貿易之要衝。街市繁盛。其東濱東京海灣。有海口曰海防。良港也。附近產煤。

① 中國交趾 在東京之南。法蘭西交趾之北。地形狹長。西方有山而不高。土性肥沃。居民短小勤敏。善畜家禽。天主教頗興盛。

首府曰順化。一名寅春。即安南國王之京師。居民十萬。官衙盡備。頗具偉觀。扼貿易之中心。街市興盛。法人於此築礮臺。周十餘里。以威制國王。

② 法蘭西交趾 在中國交趾及柬埔寨之南。東西南三面臨海。當瀾滄江五



河 內

岔河口。地勢平坦肥美。轉運便利。

首府曰西貢。又曰西岸。近中國海。人口十八萬。爲軍商要地。東方法屬重鎮也。法廷所遣總督駐此。節制全土。法屬郵船東來。於此灣泊。有海線北通香港。南達新嘉坡。土產多米。西人屋宇整齊。土人華人所居。仍卑陋不堪。

④ 柬埔寨。一名直臘。在暹羅之南。法蘭西

交趾之西北。中國交趾之西。其西北有湖曰喀曼台。譯曰大湖。地土平坦肥美。產松香。人民貌類歐人。以養蠶製絲爲業。

首府曰攀龍瀕濱瀾滄江。人口三萬。有國王宮殿。

⑤ 老撾。一曰南掌。居土股正中。介中國交趾、緬甸、中國、暹羅之間。其地多山。林箐叢密。



樹

椒

內有漆樹貴木。多畜水牛良馬。出售鄰邦。產金類、松香。多運往中國。人民種族繁多。其最大者曰老撾族。近來其地三分他屬。瀾滄江以東者屬法。以西屬暹羅。又一部屬英領緬甸。

四 馬來半島 曰巫來 又曰瑪雷

一 位置疆域

馬來半島。形似鶴頸。自暹羅南界突出印度洋。其南尖為羅馬尼亞上角。位於北緯一度至十二度。東經九十八至一百零四度。東為南海。西為印度洋。長二千五百里。寬自二百至六百里不等。面積三十四萬方里。

二 地勢

南北山嶺穿貫。餘則平坦。樹林叢茂。河流衆多。土地肥美。

三 天氣物產

地在赤道下。故極炎熱。而晚來



馬來人


涼快。林中多毒蛇猛獸。礦產出金、錫、馬口鐵。田產甘蔗、米、胡椒、靛青、香料、樹膠、檳榔、血竭、兒茶、豆蔻、象牙、燕窩、牛皮。木料爲出口要貨。海中多鯨魚。

四 人民

約有一百餘萬。均係馬來族人。身矮色黑。性情兇悍。嗜賭博。吸鴉片。鬪雞。劫掠無厭。懶於耕種。不近禮文。技藝庸拙。漁獵營生。奉回教。

五 國政

土股之北爲暹羅屬地。南部屬英國。曰海峽殖民地。包括檳榔嶼、新嘉坡、麻刺甲等處。初屬印度政府。一千八百六十七年。改歸殖民地總督轄治。行政權在總督。有參事八員輔之。立法院亦以總督爲主。由參事八人。議員七人。組合成之。其餘數小部曰彭亨、沙刺我及板達等。各有酋長。皆賴英國保護。



新 嘉 坡

地方志

麻刺甲在半島之西南隅。首府同名。初屬荷蘭。一千八百二十五年。改歸英國。產米、糖、樹膠。居民九萬五千。四分之一爲華人。檳榔嶼。土股西北之小島也。面積一千方里。人民二十四萬。閩廣人居二分之一。貿易繁盛。首府曰卓支盾。新嘉坡又名息力。土股南端之一小島也。長八十里。廣三十里。面積二千六百方里。居民約在三十萬以上。多閩廣人。樹木稠密。藪澤相間。首府同名。在島之東南。居民十六萬。殖民地總督駐此。地當東西洋之衝。貿易興盛。帆檣林立。爲南海中第一大埠。英人於此建學校焉。

上海图书馆藏書



A541 212 0013 9625B

可供學校教授
可作專家參考

精 印 地 圖

地圖以最近出版為最
適用本館特設
專部從事於此
故本年及去年
修訂者占多數

可為客廳裝飾
可助家庭教育

世 界 之 部

- | | |
|-------------|---------|
| 世界新輿圖 | 一厚冊 七元 |
| 實用世界新地圖 | 一冊 二元五角 |
| 世界最新地圖附表 | 一幅 一元 |
| 最新兩半球圖 | 一幅 七角 |
| 亞洲最新地圖 | 一幅 七角 |
| 歐洲最新地圖 | 一幅 七角 |
| 坤輿方圖★ | 一幅 八角 |
| 坤輿東西半球圖★ | 二幅 二元五角 |
| 最新世界分類地圖第一輯 | 四幅 一元五角 |
| 新撰瀛寰全圖 | 一冊 一元 |
| 世界形勢一覽圖附說 | 一冊 一元五角 |
| 小學世界簡要新地圖 | 一冊 六角 |
| 小學世界簡要暗射圖 | 十八幅 三角 |
| 高等外國地圖 | 一冊 五角 |
| 小學萬國輿圖 | 一冊 三角 |
| 袖珍世界新輿圖 | 一冊 七角 |

◎各省全圖

- ★每幅二元五角
- | | |
|----|----|
| 直隸 | 山東 |
| 安徽 | 浙江 |
| 湖南 | 湖北 |
| 四川 | 廣東 |

◎各省明細全圖

- 每幅八角
- | | | | |
|------|-----|----|----|
| 京兆直隸 | 東三省 | 山東 | 江蘇 |
| 安徽 | 浙江 | 湖北 | 湖南 |
| 廣東 | 雲南 | 福建 | 江西 |
| 四川 | | | |

本 國 之 部

- | | |
|--------------|---------|
| 中國新輿圖 | 一厚冊 五元 |
| 中華民國新區域圖 | 一冊 三元五角 |
| 中國全圖★ | 一幅 一元五角 |
| 中華大地圖★ | 一幅 一元 |
| 中國地勢圖★ | 一幅 一元 |
| 教科中華分道圖附表 | 一幅 八角 |
| 適用中華民國分道新圖附表 | 一幅 六角 |
| 中國輿地全圖 | 一幅 一元五角 |
| 本國新地理圖說 | 一冊 一元 |
| 中國新地理圖說 | 一冊 一元 |
| 中國形勢一覽圖 | 一冊 一元 |
| 中國形勢暗射圖 | 廿四幅 四角 |
| 教科中華新地圖 | 廿六幅 四角 |
| 適用中華新地圖 | 廿六幅 五角 |
| 簡明中國地圖 | 一冊 五角 |
| 法華學生地圖 | 一冊 五角 |
| 高等中國地圖 | 一冊 五角 |
| 小學中國簡要新地圖 | 一冊 六角 |
| 小學中國簡要暗射圖 | 一冊 四角 |
| 袖珍中華新輿圖 | 一冊 七角 |

◎湖北省圖

- 袖珍 一幅 二元五角

◎廣東省圖

- 袖珍 一幅 二元五角

注意：凡圖名下有此★記號者均另製一布樣掛軸或布樣摺疊樣丁外加

