

贈送

767396

臺灣文獻史料叢刊

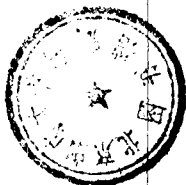
第二輯

(33)

臺灣府輿圖纂要  
臺灣地輿全圖

(合訂本)

臺灣大通書局印行



贈書  
宜景石  
基漢石



\*21113001123871\*

Ym3/10

臺灣文獻叢刊第一八一種

臺灣府輿圖纂要

## 弁言

臺灣省立臺北圖書館藏有「臺灣府輿圖纂要」（封面題箋「輿」書作「總」）及臺灣、鳳山、嘉義、彰化、淡水、澎湖、噶瑪蘭等七縣廳的「輿圖纂要」寫本各一冊，合計八冊。各冊除了蓋以省立臺北圖書館「藏書章」以外，尚連續蓋有「臨時臺灣舊慣調查會圖書印」、「臺灣總督府圖書」、「臺灣總督府圖書館藏」等印章以及「大正十年六月十八日臺灣總督府ヨリ保管轉換」之戳記（年月日數字係填寫）。凡此，可資說明這八冊「輿圖纂要」初爲日據時期的臨時臺灣舊慣調查會所得或所抄以及隨後入藏的經過。其在日據時期所編的書號，八冊同爲「漢四三九號」，並各註明「八冊」字樣；這又可證各冊名稱雖不同，實際卽爲一套完整的文獻。按臺灣的行政區劃，當清康熙二十三年正式收入版圖以後，初設臺灣府（隸福建省），下分臺灣、鳳山、諸羅三縣（澎湖隸臺灣縣）；至雍正年間，先後析增彰化一縣及淡水、澎湖二廳。後至嘉慶十五年，又增置噶瑪蘭廳，成爲臺灣一府與所屬臺灣、鳳山、嘉義（乾隆五十二年林爽文亂後，諸羅改稱）、彰化四縣及淡水、噶瑪蘭、澎湖三廳。此一行政區劃，迄於同治十三年日兵侵臺以後再一次改革止，中間延續六十餘年。這套一府七縣廳的「輿圖纂要」，洵可謂這一階段的臺灣「地理志」。

顧名思義，「輿圖纂要」自以地圖爲首；各縣廳的輿圖分別見於卷端，惜「臺灣府」的「總圖」付諸闕如（按「例言」，似應有圖；疑已失）。所纂文字部分，約各分爲「表」、「冊」、「說」三種（但「臺灣府」無「表」，「彰化縣」與「淡水廳」無「說」）；先列以「表」，而以「說」爲殿。「說」係概括的說明「地方的形勢與險要」（因亦有題稱「險要說」者），「表」與「冊」大體各分疆界、坊里、山川、橋渡、城池、衙署、防汛、道里諸目分別列叙（澎湖因地理特殊，分目略有變更）。此外，在「表」以前，間亦加有「凡例」性質的例言。「嘉義縣」的「凡例」末尾，並附有『餘例與龍溪同』一語；足見這套「輿圖纂要」或爲福建通省的一部分，非僅臺灣一府所獨具。至其編纂的動機與旨趣，未見說明；但每見有「履勘所及」以及「造報」、「以呈」、「以聞」等辭句，似爲一次有計劃、有規模的「測勘」所作的「報告文獻」，殆屬無疑。又，在各「冊」或「說」中頗多叙及嘉慶、道光、咸豐年間以及同治元年「戴案」與各國洋艘收入鷄籠海口、遠赴滬尾完稅諸事，推究其纂輯時間，當在同治初年不久。臺灣自乾隆二十九年余文儀續修「臺灣府志」後至光緒建元，其間罕見有通府「地理志」的編纂；自此以降，雖有夏獻綸著「臺灣輿圖」一書（「文叢」第四五種），然時在光緒五十年行政區劃再度變革之後，情形已各不同。因此，這套「輿圖纂要」，亦可謂前繼「余志」、後逮「夏圖」上下相承的輿地文獻。

茲將這套文獻略爲整理編次，彙印一書，卽名之曰「臺灣府輿圖纂要」。（知非）

# 臺灣府輿圖纂要目錄

臺灣府輿圖纂要	(一)
臺灣縣輿圖纂要	(七)
鳳山縣輿圖纂要	(一九)
嘉義縣輿圖纂要	(五三)
彰化縣輿圖纂要	(一〇九)
淡水廳輿圖纂要	(一五一)
噶瑪蘭廳輿圖纂要	(三〇三)
澎湖廳輿圖纂要	(三七七)

臺灣府輿圖纂要

臺灣府輿圖纂要





## 例言

一、總圖方寸無幾，就中所有難以圖寫者詳具於冊。其疆域用□、坊里用◇、衙署用○、舖舍用△、汛塘用△，凡皆遵例標明，以便觀覽。

一、各屬輿圖有表、有冊；總冊於疆域、坊里各門彙列條貫，第紀總目，不復列表。

一、「府志」續修於乾隆二十九年，所載山川支分發脈之處類多失詳，道里亦多差錯；更有今昔殊形，稱名互異，廳縣攸分界限淆混者。各屬圖冊，尤不免有此失。爰加詳細採訪，逐一訂正，以成信說。

一、屯番與戍兵相輔，必須補入。至各屬所載橋梁、古井不免紛繁，且與險要無關；概爲刪削。

一、淡水、噶瑪蘭具載防番、隘寮。今查番性日馴，所有隘丁、隘寮均爲虛設，甚有名存實廢者；各屬既未全錄，故亦不載。

一、內山雖屬界外，然分界禁墾爲一時之權宜；究之今日之廳縣，卽昔日之禁地。附論所及，亦以志要。



## 臺灣府輿圖識

臺灣府四面皆海，繪輿圖者或於閩之東南繪爲一圈，固已失其形勢；或繪一彎而不知其藩蔽全省地方起止之處，亦差毫釐而謬千里。蓋自五虎門而臺山，波濤汹涌之中屹立關潼、白峽；至雞籠與五虎門對峙，至八里坌與福寧府沙埕、烽火門對峙，鹿港與泉州之蚶江對峙，南路鳳山縣之旂後、東港與銅山、南澳對峙。惟鹿耳門居郡治西北，澎湖對峙笨港，又居鹿耳門西北；則與同安縣之廈門，東南斜對。不明乎此，固難形似而概繪一彎。又不知袤延千里，只論山前西、南、北一帶；其自噶瑪蘭南下，萬山重疊，悉皆化外。中間山谷之紆迴、平地之宏敞，一僅遙際一抹，郡邑志圖其可名而去其不可知。今則徵之故老、參以聞見，詳所名而及其可知；雖尙有不可知、不可名者，較其形勢已異疇昔。由此化燮稔爲良民，舉前此所不知之處而益詳其所知，又當進斯圖而更議之矣。

圖成，並將各廳縣山川、方向、道里、保屬備載條下，詳及冊說，以便觀覽。



# 臺灣府輿圖冊

## 疆域

臺灣府，在福建東南大海中。自省會抵泉州同安之廈門，陸程六百里；橫渡澎湖水程七更，抵府治水程四更，每更六十里，計六百六十里；共計水程一千二百六十里。領臺灣、鳳山、嘉義、彰化四縣、淡水、噶瑪蘭、澎湖三廳，東西廣四百五十里、南北袤一千一百七十一里；東不盡山、西不盡海。

臺山，由福州五虎門蜿蜒渡海（「彰化志」以爲由福寧府）。海島澎湖，距郡城西北；則聞老船戶云：「北礁一道沙線，直通泉州崇武澳東南洋面；或寄碇其上，水比他處較淺」。因悟形家云「泉州清源山一支趨向東南入海」說，蓋有據。或以吉貝與金門之料羅對面，謂湖島發源於太武山者，又屬一說。要其千里奔騰，神州拱衛。凡盤旋屈曲，起伏結注之地可造郡邑、置村落者，皆西向內地；水出於山，亦隨向歸於海；地理固有不忘本歟！

潮流，只分南北。舟人以羅盤按定子午橫流而渡，抵廈乾向、抵臺巽向。其中黑水二溝：一在澎湖之東，廣可八十餘里，爲臺、澎分界處，名曰小洋。一在澎湖之西，亦

八十餘里，澎、厦分界處，名曰大洋；風靜時，尙可寄楫。小洋則不可寄楫；湍激悍怒，險過大洋逾甚。

舊載：「東至羅漢門莊內門六十五里，西至安平七里」。今查東至善化里內中股老農莊一百二十里；西至赤嵌城西大港口十里，至澎湖水程二百四十里，澎湖縱、橫又皆八十里（臺邑志）云：「海洋行舟，以筒漏實細沙懸之，沙從筒眼滲出，復承以筒；上筒沙盡，下筒沙滿爲一更，每更舟行四十餘里。計鹿耳門至澎湖四更。」樵書二編以「日夜爲十更，定焚香幾枝爲度。船在大洋，風潮有順逆、船制有利鈍，法以木片投於船首海中，人從船首疾至船尾，木片與人齊至爲準；先後則皆未合。夫大海洪濤之中，難以里計；六十、四十以數，亦約言而非確據矣。」或又云：鹿耳門至澎湖五更。今依「府志」所載。

志載：「沙馬磯頭，在鳳山縣西南三百七十里」。蓋謂遶道陸行。合之鳳治北至那八十里，計四百五十里。若由郡治北至噶瑪蘭廳治六百七十一里，則由西繞東、由北而南迄蘇澳又五十里；程途彎轉，不能以表長論，并計之已耳。

臺灣縣（附郭），東至老農莊一百二十里、西至赤嵌城西大港口十里、南至二層行溪鳳山界一十三里、北至曾文溪嘉義界三十里；廣一百三十里、袤四十三里。

鳳山縣，東至瀾濃山麓七十里、西至旂後港十五里、南至沙馬磯頭三百七十里、北至二層行溪臺灣界六十七里。廣八十里、袤四百三十七里；距府八十里。

嘉義縣，東至大武壠山麓三十里、西至笨港三十里、南至曾文溪臺灣界七十里、北至虎尾溪彰化界四十里。廣六十一里、表一百一十里；距府一百里。

彰化縣，東至平林仔莊七十五里、西至鹿港海岸二十五里、南至虎尾溪嘉義界六十里、北至大甲溪淡水界四十里。廣一百里、表一百里；距府二百里。

淡水廳，東至南山十里、西至大海八里、南至大甲溪一百零五里彰化界；北至大雞籠山一百九十五里，由三貂（三貂距雞籠較近五里）轉遠望坑噶瑪蘭界五十里。廣十八里、表三百五十里；距府三百四十五里。

噶瑪蘭廳，東至過嶺仔十五里、西至枕頭山後大陂山十里、南至蘇澳五十里、北至大三貂溪遠望坑八十一里淡水界。廣二十五里、表一百三十一里；距府六百七十一里。

澎湖廳，東至陰陽嶼水程三十里、西至西嶼水程三十里、南至八罩水程八十里、北至吉貝水程八十里；距府水程二百四十里。

## 坊里

### 臺灣縣

#### 在城

東曰東安坊、西曰西定坊、南曰擬南坊、北曰鎮北坊。

村野

東曰保大東里：城東二十里起，莊九；保大西上、下里：城東九里起，莊二十一；新豐里：城東二十里起，莊二十八；長興里：城東四里起，莊十；永康上、中里：城東三里起，莊十八；永康下里：城東一里起，莊十八（建城後，有收入城內者）；仁和里：城東三里起，莊十二；羅漢內門莊：城東五十五里起，莊四十；羅漢外門莊：城東六十里起，莊二十二。

南曰依仁里：城南十三里起，莊七；文賢里：城南十一里起，莊十；新昌里：城南一里起，莊五。

西曰效忠里：距縣治十里（即安平鎮。康熙六十一年改今名）。

北曰武定里：城北三里起，莊二十；新化里西保：城北十九里起，莊一十三（內四莊原屬嘉義，道光十五年改歸本邑）；善化里東保：城北二十二里起，莊十九（由嘉義改歸）。

東南曰崇德東里：城東南十七里起，莊二十二；崇德西里：城東南十四里起，莊六；歸仁南里：城東南十里起，莊十；歸仁北里：城東南十六里起，莊十六；永豐里：城東北十五里起，莊九；仁德南里：城東南六里起，莊九；仁德北里：城東南五里起，莊十四。



西南曰永凝里：城西南六里起，莊六。

東北曰新化東里：城東北二十八里起，莊六；新化西里：城東北二十里起，莊二；廣儲東里：城東北十三里起，莊九；廣儲西里：城東北十二里起，莊十二；新化南里：城東北二十里起，莊三十二；善化里西保內中股，城東北四十八里起，莊三十七，又城西北二十四里起，莊十四（嘉義改歸）；大穆降東、西莊：城東北二十五里起，莊五；安定里東保：城西北十六里起，莊二十由（嘉義改歸）。

——右坊里三十六、莊四百七十七。

### 鳳山縣

興隆里（即舊縣治）：距縣城西北十五里。

長治里（分一、二圖）：距縣城北七十里。

維新里：距縣城北五十五里。

仁壽里：距縣城北三十里。

嘉祥里：距縣城東北五十五里。

文賢里：距縣城西北六十七里（北隸臺邑）。

港東里：距縣城東南五十里。

港西里：距縣城東南三十五里。

觀音里：距縣〔城〕東北二十里。

半屏里：距縣城東北一十里。

赤山里：距縣城東南十五里。

大竹橋里：距縣城東南二十里。

小竹橋里：距縣城東南三十五里。

鳳山里：距縣城西南三十里（分上、中、下三莊）。

——右里一十四（村莊圍聚，不分小莊名目）。

嘉義縣

哆囉囑東上保：莊十七。

哆囉囑東下保：俱城東三十里起，莊四十。

嘉義東保：城東四里起，莊四十三。

大目根保：城東六里起，莊三十九。

打猫東上保：城東二十三里起，莊三十六。

打猫東下保：城東六里起，莊三十一。

果毅後保：城東四十里起，莊十。  
白鬚公潭保：城東四十里起，莊四十四。  
嘉義西保：城西三里起，莊三十二。  
鹿仔草保：城西二十五里起，莊十三。  
龍蛟潭保：城西四十里起，莊二十二。  
柴頭港保：城西三里起，莊二十三。  
大糠榔保：城西三十里起，莊十七。  
大坵田東保：城西三十三里起，莊二十二。  
白沙墩保：城西三十里起，莊一十二。  
茅港尾保：城南五十二里起，莊二十。  
鐵線橋保：城南四十里起，莊二十二。  
下茄苳南保：城南八里起，莊二十八。  
下茄苳北保：城南十五里起，莊三十九。  
打猫西保：城北十八里起，莊十八。  
打猫北保：城北八里起，莊二十四。  
他里霧保：城北二十五起，莊五十七。

- 善化里東保：城東南六十五里起，莊八。  
善化里西保：城東南七十里起，莊十。  
赤山保：城東南五十里起，莊二十二。  
打貓南保：城西南六里起，莊四十。  
安定里西保：城西南八十里起，莊二十二。  
麻豆保：城西南六十七里起，莊二十四。  
佳里興保：城西南六十三里起，莊十三。  
太子宮保：城西南四十五里起，莊四。  
鹽水港保：城西南四十里起，莊二十二。  
安定里西港仔保：城西南八十里起，莊二十四。  
斗六門保：城東北三十四里起，莊五十四。  
鯉魚頭保：城東北六十里起，莊十三。  
尖山保：城西北四十里起，莊四十八。  
大坵田西保：城西北三十二里起，莊二十二。  
——右保三十六、莊九百八十四。

## 彰化縣

沙連保：城東南隅，距城九十餘里；莊五十一。

西螺保：在南極邊與嘉義界，距城五、六十里；莊五十三。

布嶼保（分東、西保）、海豐保：西南沿海交界，距城七十里；莊四十六。

大武郡保（分東、西保）：在東螺保之北，距城三十餘里；莊六十一。

二林保（分上、下保）：在西南極邊，距城四十餘里。

深耕保：在東螺交界處，距城五十餘里。二保共莊一百零六。

燕霧保（分上、下保）：在大武郡東北，距城二十餘里；莊五十二。

大肚保（分上、中、下三保）：在正北，與淡水交界，距城二十里至四十里；莊六

十五。

馬芝保（分上、下保，附鹿港半保）：在西南沿海一帶，距城二十餘里；莊九十一。

半線保（分東、西保）：周圍城廂；莊一百一十七。

南北投保、貓羅保：在縣東南與沙連交界，距城三、四十里；莊一百四十一。

貓霧揀保（分上、下保）：在東北隅，與內山淡水交界，距城十五里，周六、七十

里；計一百四十莊。

東螺保（分東、西保）：在西螺、大武郡二保交界，距城四十里；莊七十二。  
——右保一十五、莊九百九十五。

淡水廳

城以外周圍六鄉：東，二十五莊。西，一十莊。南，近山；一莊。北，一十七莊。東北，一十六莊。西北，一十莊。

又南北一十二保：

北兼東曰桃澗保：莊二十九；興直保：莊一十九；芝蘭保：莊三十二；大加臘保：莊一十六；石碇保：莊一十四；拳山保：莊一十四；擺接保：莊一十七。

南曰中港保：莊二十六；後壠保：莊三十三；苑裏保：莊一十五；大甲保：莊二十九。

——右鄉六、保十二、莊二百四十四。

噶瑪蘭廳

東曰民壯圍保：城東三里起，莊三。

南曰羅東堡：城南十五里起，莊二；那美堡：二十二里起，莊七。

西曰員山堡：城西七里起，莊七。

北曰洪武蘭堡：城北五里起，莊七。

東南曰茅仔寮堡：城東南十五里起，莊三；利澤簡堡：二十六里起，莊三。

西南曰溪洲堡：城西南十五里起，莊三；清水溝堡：十四里起，莊三。

東北曰頭圍堡：城東北十二里起，莊四。

——右堡十、莊四十二。

### 澎湖廳

廳治在大山嶼，嶼有五澳。曰東西衛澳，社十；詩裏澳，社一十二；林投澳，社十；奎壁澳，社九；鼎灣澳，社九：以上五澳，至廳治陸路可通。

大山嶼之北爲北山嶼，有四澳。曰瓦硎澳，社九；鎮海澳，社四；赤嵌澳，社二；通梁澳，社一：以上四澳，中隔一港，潮退則路可通。又北，吉貝澳；社一。

大山嶼之西，爲西嶼澳；社十。南爲網垵澳，社六；水垵澳，社三。

——右澳十三、社八十二（嶼可泊舟白澳，社則人民里居）。

### 山水

臺灣縣

大烏山：在縣東北百餘里。中支注結縣治，爲邑祖山。

分水山：距縣治五十里。稍下西行爲分水崙，水分西、北。

草山：由分水崙西行，逶迤聳起；爲邑少祖山。

內烏山：在新豐里，距縣治四十里。高峯雄偉，〔爲〕邑第三重屏障。

一峯尖山：在大烏山西南，孤峯挺拔。西下起伏，爲三凸崙；迤崙西行，平列天馬峯、蠓鏡窗、飛鷲巢、猴曬日、接雲峯、山猪路、獐子、壁尾等八峯。自南而北，連亘二十餘里；爲邑第二重屏障。

老鶴嶺：距縣治二十八里。由蠓鏡窗西下，中間南北諸峯星羅碁布、蠶叢鳥道，多不知名。

馬鞍山：由老鶴嶺西下。

香洋山：距縣治四十三里。由馬鞍山西下，平疇二十餘里。

嵌頂山：距縣治七里，在香洋西；小阜嶽嶽。亘南北二十餘里，橫遶邑背；爲邑第一重屏障。

石屏山：由分水崙西落脈。



翁子上天山：〔在〕石屏山之南。

雁門山：在縣治東五十里。從前由此入羅漢內門，今改由大坪山後。

土樓山：〔在〕縣治東二十餘里。下有大坪社。又曰大坪山，亦名險山。峭壁橫徑，險不容趾。

茅草埔山：距縣治三十五里，大坪山西南；爲邑左臂。

九圍圈山：距縣治三十二里，在茅草埔山之南；爲邑左臂外輔。

戶欖嶺：〔在〕九圍圈西北。

彎崎山：距縣治三十四里戶欖嶺西北。

虎頭山：距縣治五十五里彎崎山西北。

猴洞山：距縣治東南三十二里虎頭山西北；爲邑左臂拱衛。

角帶圍山：距縣治東南二十六里。過此則岡山，屬鳳山界。

番子湖山：在大烏山西北，距縣東北八十里。西爲剛仔林大、小尖山，地極危險。

左鎮山：距縣治東北五十里番子湖山北。

木岡山：由左鎮北踰溪，距縣治東北五十里。

卓猴山：由木岡西下，距縣治東北三十二里。

猪母耳山：在卓猴山西南，距縣治東北二十一里。

柳仔林山：在猪母耳南，山勢若合若離；爲邑治右臂。

噴噴哩山：距縣治二十四里柳仔林山南。

草潭山：在噴噴哩山北過溪。

湖子內山：山勢蜿蜒；爲邑右臂拱衛。

馬房山：距縣治北一里許，迤下爲柴頭港。廻環而西，勢皆內抱。

魁斗山：縣治南三里許。脈由東南營盤埔等崙而來；陡起三峯，朝拱府學，蜿蜒內抱。

南馬仙山：距縣治東七十里，在淡水溪東；重岡複嶺。北接嘉義、南抵鳳山，亘延數十里。

目眉徽山：羅漢內門北山，距縣治六十五里。

蘇遠埔嶺：在目眉徽之南。踰嶺爲內、外湖。

石門山：西有燒灰山，下爲石門坑。

赤竹嶺：在石門南。

三峯崙：在赤竹嶺東。

小東方木山：在三峯崙南。

大東方木山：〔在〕內門正東生番界。東上，卽南馬仙山。

大葉林山：大東方木南上。

龍潭山：〔在〕大葉林之南。下爲龍潭。

金交椅山：距縣六十里。

大崎越嶺。

鼓山。

以上皆內門東壁，至此出羅漢外門。

將軍山：由鼓山折西而起。

銀錠山：距縣治六十二里；爲內門南壁，地易藏奸。溪東旗昆山，卽鳳山界。

外烏山：距縣治五十五里，在銀錠南。自西徂東亘數十里，爲南壁外屏。

獐子壁山：〔在〕外烏山之南。

大傑巔山：南壁外屏。

蝦蟇林山：內門西壁。

目眉嶺以下，皆內門山。查內門在縣治東北六十五里，四壁皆山；中開平疇，東、西可二十餘里，南北可三十里。北山只有分水崙，西行至內烏山止。

老農山：〔在〕善化里內中股，距縣治一百二十里。下有老農莊，近火山界。

甲仙山：〔距〕縣治東北九十六里。下爲甲仙埔、芎蕉腳、匏仔寮等社。

內加拔山：〔距〕縣治東北七十里。臺、嘉相錯，民番互界；亦阨要地。

東西烟山：〔距〕縣治東北六十五里。

駱駝山（「府志」作鹿馭山）：〔距〕縣治東北六十五里。

虎頭山：〔距〕縣治東北六十三里。

大武壠山：〔距〕縣治東北六十里。臺、嘉牙錯之區，亦阨要地。

以上內中股等山。

新莊山：〔在〕新化西里，距縣治東北三十一里。

嗶仔內山：〔在〕廣儲東〔里〕，距縣治東北三十六里；環山蒼翠。下爲椽榔腳。

七鯤身嶼：由東南連貫而來，西轉入海；環抱臺江。一鯤身地廣，安平鎮水師駐此；爲阨要地。

鹿耳門嶼：在縣治西北三十里大海中。浮沙橫亘，形如鹿耳。北爲北汕尾；亦沙嶼橫亘，與鹿耳門南北遙接。中一港頗寬，而港道紆迴，須小舟以導；隙口插竹爲標，記明深淺。從前正口由此，今時潮漲水二、三尺。

四草嶼：在鹿耳門嶼之末，迤南與安平對峙，出安平大港，卽四草湖；冬、春可以繫舟。南爲公界仔，洋船泊此通商。

福安坑：源出大南門內，由小西門西流入海（城內左分水）。

德慶溪（俗名坑子底）：源出小東門外；入縣城至竹仔行，會板橋頭水經縣署右出北廠，西流於海（城內右分水）。

溪仔墩溪：源出小東「門」外太爺蔞前，南轉鹽場，西入於海（城外左分水）。

柴頭港溪：源出石頭坑。經海會寺前大橋水西，由柴頭港入海（城外右分水）。

喜樹港溪：源出鱒魚潭。由菅林潭南流經鹽水埔，出喜樹港入海（第一條左分水）。

新港溪：在縣治西北二十里。受分水山及剛子林大、小尖山之水，經左鎮南匯本藩溪，與新圍溪合；又受嘖嘖哩舊社咬狗寮許寬溪之水，西入蔦松，與新圍溪匯於柴頭港入海（第二條右分水）。

二層行溪：距縣治一十三里臺、鳳、嘉「界」。源出馬鞍山；經打鹿洲北，受深坑仔之水，南流入角帶圍；又受紅毛寮溪之水入海（第三條左分水）。

曾文溪：距縣三十里，臺、嘉界。源出內山，經大武壠；其一西入蟻殼港，其一南入界內新浮埔出安平港（第三條右分水）。

安平大港：距縣治西一十里。港以內爲臺江；匯聚各山溪之水，皆極宏深。今臺江變成陸地，港亦淤淺；小潮水深五、六尺，大潮水深八、九尺。

新打港：在三、四鯤身之間。道光二十二年，溪流衝開，可容小舟。

喜樹港：縣西南一十里。僅容竹筏。

——右山嶼六十二、溪港一十一。

鳳山縣

崇爻山：山極高大，在傀儡山後人跡不到之地。時常雲霧迷濛，晴時乃見。

大柴高山：距縣治東三百里。

大烏萬山：距縣治東二百七十里。背立傀儡山後。

——二山唯和番民人偶至其地。

卑南寬山：距縣治東二百餘里，與崇爻相連。峯巒重疊，中開平曠，可闢良田萬頃。爲生番地。

大龜文山：距縣治東七十里。由卑南寬騰擲而來。

芋匏山：距縣治東七十里，與臺屬內優山連界。

瀾濃山：距縣治東七十里。山岡平衍。

傀儡山：距縣治東六十五里。高聳雲霄，爲野番地。內地舟至澎湖，卽見此山。南爲蜈蚣嶺，北嶺山後矣。

旂尾山：距縣治東六十五里，與臺邑分界。

赤山：距縣治東一十里。陂陁平衍，時有火出其上。

瑯嶠山：距縣治東南一百四十里。山高而險，雖有民人其間，然野番時出，防守維艱。

霄馬干山：距縣治東南三百三十里。和番民人偶至其地。

沙馬磯頭山：距縣治東南三百七十里。龍從海上，呂宋往來船視以爲準（「志」謂『接連瑯嶠』者誤）。

老龜佛山：距縣治東南三百八十里。由沙馬磯廻轉而東。

鳳山：距縣治南三十里，以形得名；縣學之拱案山也。南爲東港，漠漠平沙，得此足以扼塞。

小琉球山：距縣治南水程一百八十里，爲邑水口。山巉巖，四面無可泊舟之處；蟹戶亦寥寥數十家。

觀音山：距縣治東北一十七里。

小滾水山：距縣治東北十五里，與大滾水山相連。

大滾水山：距縣治東北二十里。層巒起伏，頂有溫泉。

七星山：距縣治東北三十里。七峯錯落皆圓。

蘭坡嶺：距縣治東北三十五里。

尖山：距縣治東北三十五里。

北葉山：距縣治東北八十里；傀儡之分支也。

龜山：距縣治北十五里。近接半屏，舊城圍之城內。

小岡山：距縣治北三十五里。山不甚高；巔有巨石，圓秀如冠。

大岡山：距縣治北四十里，與小岡山對峙；東北與臺屬之猴洞口、南馬仙相連。內地舟至澎湖，即見此山；扼要處也。

打鼓山：距縣治西南一十五里。由縣東北迤抵海岸，爲旂後口要隘；通商洋人，蓋屋其地。

旂後山：距縣治西南二十里，與打鼓對峙。洋人蓋屋其地；皆要隘也。

半屏山：距縣治西北一十二里。由岡山迤邐而來，突起一峯；山背礪礪磷磷，其面如削成片玉，逼舊縣城。

潔底山：距縣治西北一十五里。突起平原，頂寬而平。

石塔嶼：距縣治西一十二里。

石佛嶼：距縣治西一十五里。

涼傘嶼：距縣治西一十七里。

三嶼屹立海中，爲旂後水口關鎖。

淡水溪：距縣治南三十里。源由臺、嘉內山旂尾山下；經大澤機，受巴六溪水西出



，與赤山之冷水溝合流入海。

力力溪：距縣治南五十里。源由內山。

岡山溪：源出岡山北；西流爲二贊行溪，與臺邑分界。

巴六溪：距縣治東南五十里。源出山猪毛後山；下爲淡水溪。

濁水溪：距縣治東北三十五里。源由大滾水山；合小岡山受二濫之水，滙瀾陀港入海。

大澤機西溪：距縣治東北四十七里。源由大澤機西南內山；合北溪之流，注於淡水溪入海。

大澤機北溪：距縣治東北五十里。源由大澤機內山；出羅漢門，經搭樓社、阿猴溪，西入淡水溪滙於東港入海。

關帝港：距縣治東五十五里。源出內山。

茄籐港：距縣治東五十五里。

鼈興港：距縣治東七十里。

放寮港：距縣治東南六十五里。源出內山；滙關帝、茄籐二港，西達鼈興港入海。

瀾陀港：距縣治西北二十里。

萬丹港：距縣治西十里。北爲竹保港，又北爲蟻港。

以上港爲淺淤。

東港：距縣治南三十里。港口水深六、七尺，大潮深七、八尺；每當溪流暴漲，不免舟楫有冲觸之患。

中港：距縣治南五十里。可受漁舟寄泊。

旂後港（即打鼓港。今名旂後）：距縣治西十五里。港分南、北：南爲前鎮港，再入鳳山港。北爲硫磺港，港口小，潮水深一丈二尺，大潮一丈四、五尺；當流巨石，劈分二門：一由打鼓、一由旂後。打鼓淺而石，洋人填塞之。凡舟出入，皆由旂後門；沙汕暗伏，必須漁船引導。先是，此港淤塞；自鹿耳門不容巨艦，此港遂深，洋人出此通商。

——右山嶼三十三、溪港一十六。

### 嘉義縣

玉山：縣治東，內山。郡城及淡、蘭、彰化皆見；嘉義則當後屏。三峯挺立，終歲雲封。晴霽乃得遠望；有頃，則雲霧復合。偶有至其近者，謂卽水晶；其說不謬。

大武壠山：距縣東一百二十里。峯巒聳拔，人跡罕到。

后大埔山：距縣治東十里十八重溪以內。四山環繞，僅開一路。中爲大埔莊；南爲

內加拔，臺邑界。

鹿埔山：距縣治東六十五里。

鹿楮山：距縣治東六十五里。

大利山：距縣治東六十里。

小龜佛山：距縣治東四十里；爲邑治後屏。

大武巒山：距縣治東三十里；爲邑主山。

馬棚山：距縣治東南二十里，在赤山之東。

阿里山：在縣治東南一十七里。地極遼闊，內有頂四社、下四社熟番。

嵌頭山：距縣治東南四十里。

赤山：距縣治東南四十里。

糞箕湖山：距縣治東南五十里；爲邑治左肩。

筆架山：距縣治東南八十里。五峯秀削。

消離山：距縣治東南九十里。山極巉巖，爲邑邊界。

半月嶺：距縣治南一十二里。

玉案山：距縣治南三十五里。俗名枕頭山，爲縣學供案；地最阨塞。

火山：距玉案山後五里。石罅泉湧，火出水中；俗傳火熄，則時事有變。

覆鼎金山：距縣治東北一十里。與大福興山爲邑治右肩。

奇里岸〔山〕（「志」作奇冷岸）：距縣治東北二十三里。

梅子坑山：距縣治東北三十五里。

尖山：距縣治東北四十里。

鼎蓋樑山：距縣治東北六十里葉林山之東北。

葉林山：距縣治東北七十里。接連大武巒，爲邑治右肩。

大福興山：距縣治東北七十里。又名大目根山。

牛塢轆山：在縣〔治〕東北，與彰化水沙連內山界。

香爐燭臺山：在東北萬山之中八同關地界。三峯高插，若隱若見，奇幻不測。

牛欄山：距縣治北八里。西迤少山，爲邑治水口關欄。

打猫山：距縣〔治〕北一十二里。平岡廻環，爲邑治外護。

荷包嶼：距縣治西南三十五里。受鹿仔草、大糠榔各處之水滙而爲潭，周可三十里

。潭中小嶼卽名荷包嶼，人家在焉。

北門嶼：距縣治西南五十里馬沙溝之右。

南岑鯤身：距縣治西南七十里。堆成沙阜，與七鯤身同。

青峯闕：距縣治西南八十里。西臨大海，上有礮臺。

青鯤身：距縣治西南八十五里。面臨大海。

九重溪：距縣治東南三十二里。

十八重溪：距縣治東南五十里。一溪曲折，遶道跋涉十八重。

白水溪：距縣治南二十五里。源由玉案山。

八獎溪：距縣治南一十八里。源由內山，經青峯闕入海。

急水溪：距縣治南四十四里。源發內山，由內連桁口入海。

牛欄溪：距縣治八里。源由大武巒山。

三疊溪：距縣治北一十五里。源由阿里山；經雙溪口莊之南爲笨港，由楫仔寮莊入海。

石龜溪：距縣治北三十里。源由奇里岸；與三疊溪合流。

虎尾溪：嘉、彰交界處，距縣治四十里。源由水沙連內山；合清、濁二水西流，過牛相觸北，分爲東螺；又南匯阿拔泉之流，爲西螺。中爲三條圳，出白沙墩之北，至番仔挖入海；泥沙漲漫，水濁而迅。先是，嘉慶七年間風雨暴漲，他里霧北復冲一溪，由本港入海；又名新虎尾。

笨港（卽北港）：距縣治西三十里。商旅輻輳，爲海口要地；商船均在下湖。

下湖港：距縣治西三十里。四圍淤淺，中一道水深六、七尺，潮長深一丈零；商船

泊此。

樹苓湖：距縣治西九十里；下湖之外澳也。

鹽水港：距縣治四十里；爲西南要地。港已淤塞。

茄定港：距縣西南三十里。沿雙溪口經笨港入海。可泊漁舟。

朴仔脚港：距縣治西南三十里。港已淤塞。

井水港：距縣治西南三十三里。由鹽水港分流；水深三、四尺，小船運鹽出港。

猴樹港：距縣西南三十里。由牛稠溪，南經青峯闕入海。可泊漁舟。

布袋嘴港：距縣治西南〔六十〕里；與北門嶼對峙，面臨大海。港可泊船。

土地公港：距縣〔治〕西北三十里，僅容小舟。

——右山嶼三十四、溪港一十九。

### 彰化縣

大烏山：在縣治東北猫霧揀保東隅七十餘里。勢極高大，邑治之祖山也。西折大員山、橫山、紅頭圳山、樸仔籬山、蓬山、鰲頭、沙轆、龍目井諸山，爲邑治外衛；南下爲阿里史山。

大員山：在縣治東北六十餘里。由大烏山發脈。又名熬酒桶山。西下爲猫霧揀山、

大肚山。貓霧棟平原沃野，產米最多。

阿里史山：在邑治東北四十餘里。山勢欹側，南行至黃竹坑山、華蓋山再起高峯。賊匪林爽文滋事，以此山爲老巢。

華蓋山：在阿里史山之南，距縣治六十里。諸山勢皆南趨，惟此山西向。由西北折下爲大里杙、萬丹、火燄諸山，西下爲內木柵山、莖荖山，偏南爲大嘍山；正南爲水沙連，再聳爲集集山。

集集山：在水沙連內，距縣治東南七十里；縣治少祖山也。山勢險阻，內山番界鎖鑰；大將軍福公破賊於此。西下爲八娘坑山、虎仔坑山；南起牛相觸山，爲清、濁溪水口；北爲南投諸山。

南投山：距縣治東南四十里。山麓卽縣丞署。山勢平衍。

北投山：由南投分支；〔距〕縣治東南三十餘里。山勢平衍。

大武郡山：由牛相觸山西北而下；距縣治三十餘里。勢皆平衍。

紅塗崎山：由南、北投山來脈，至貓羅山同安嶺，特起峯巒。距縣治東南十餘里。左分支爲燕霧山，右分支爲快官莊山；中一支由北而南，爲白沙坑山、觀音山、望寮山。

望寮山（一名定軍山，又名八卦山）：在邑治東門外；爲邑主山。頂有鎮番亭改輒

寨，曰定軍寨。亦嫌逼治。

大半天山：在縣治東南水沙連內民番交界之區。勢極險阨；林爽文負嵎處也。西下卽水沙連、溪洲仔諸山。

小半天山：與大半天山相連。皆番界要害。

大坪頂山：與大、小半天山相連。山高大而頂平坦；大將軍福公攻克大、小半天，駐營於此。

阿拔泉山：在水沙連保清水溪之間。

內外觸口山：在阿拔泉山之下，距縣治六十餘里。

濁水溪：源出內山番界。由大、小半天山背迤西北集集山之南，受大順寮、清水溝諸水，至外觸口水色皆濁；北分爲虎尾、東螺、西螺、三條圳，西出番仔挖入海。土人云：『虎尾、東螺水清，則時事有變』。

大順寮溪：源出水沙連內山。至隙仔山下，與濁水溪合流。

阿拔泉溪：源由阿里史山西北。過竹脚寮，合虎尾溪入海。

東螺溪：由虎尾溪分出，距縣治四十里；西北至王功港入海。遵海而北，卽鹿港、二林港也。溪寬二里，深五、六尺；北岸深八、九尺。王功港沙汕叢雜，只容漁舟；鹿港以北之海，今亦淤塞。



西螺溪（卽茂利干溪）：源出濁水溪。在虎尾溪北，距縣五十里；至番挖入海。溪門沙壅，不能泊舟；八、九里外之番挖澳，亦難泊舟。

三條圳：在東、西螺二溪之中。至嵌頂，仍與西螺溪合流。

大武郡溪：源由大武郡山。西出馬芝蓬，又西至鹿港。

大肚溪：源出埔裏社內山；南合貓羅、北收貓霧揀諸水，滙於雙溪口。西由大肚山南岸出六塊寮，順流入海；潮漲至溪一里許，淺淤不能泊舟。

大甲溪：濶三里許；距縣治北四十里，淡、彰交界處也。源由沙裏社後。西折紅圳頭南，分爲窩鰲頭圳；西北至高密口入海。艱險爲諸溪第一；洪流悍急，石頭層列。渡船趨勢牽纜，方能抵岸。每值雨水汪洋，則不能渡。或外雖晴霽而內山雲暗，則內山有雨，倏忽奔騰，亦不可渡；停渡有至數日者。

萬斗六溪：源由縣東南華蓋諸山；卽大肚溪之上流。沿西北火燄山至烏溪，迄雙溪口與大肚溪合。

蠻丹溪：由集集內山，迤西北入大肚溪。

梧棲港（卽五汊港）：在沙轆莊北。居民由大甲溪開成圳道，流入港內。距港七、八里沙汕，內爲梧棲澳；可以泊舟。

鹿港：通大武郡溪。前設正口，今已淤淺，商船移泊鹿港口外之冲西港；沙汕外遠

，港道宏開，亦要口也。

——右山一十五、溪港一十三。

淡水廳

五指山：由塹城東南內山分出。轉西北十餘里，額起高峯；爲廳治太祖山。

金面山：由五指山第三峯分出。爲廳治少祖山。

虎頭山：由金面山西下，近城五里許；爲廳治坐山。

大崎山：由金面山南分出。西下碎崙山，北爲隙仔山；轉南爲南隘山，又西下香山、虎仔山、鼻尾山。

寶斗仁山：亦由金面山出。在〔大〕崎山之南。

對換枰山：在寶斗仁之南。西下礮鈎崎，稍北老衢崎。

三灣山：在對換枰東南。西下鹿厨坑山、南仔港山；稍南西潭山，西下新港山，至北埔爲後壠保。又西馬龍潭山、山頂仔山，爲邑治左護。

牛寮仔山：由金面山北分支；西下爲架梳山，復西埔仔頂、黃金洞。

南河山：由五指山北分出。西下九芎林山、犁頭尖山。

鹹菜甕山：五指山分支，在南河山之北。

銅鑼圈山：五指山分支，在鹹菜甕之北。西出爲八張犂山，南折三合水；又西南新埔山、枋寮山。

鳳山崎山：由枋寮山西下；距廳北一十二里。山腰峻削；頂則一片平原，可屯千軍，亦要地也。西下員仔山，西南鳳鼻尾。

大湖口山：由銅鑼圈分出；在八張犂山西南。

楊梅樞山：由銅鑼圈西北；西爲長崗嶺。

頭重溪山、中樞山：皆楊梅樞山西北；爲廳治右之外護。

以上申路山。

桶盤山：在三灣南。由內山分支兩行，爲獐樹林、芎蕉灣；北折龜頭山、猫裏大坪山、加志閣山，均屬高阜。

銅鑼灣山：在芎蕉灣西南。北出爲打那叭崎山、白沙墩山，稍南吞霄內湖山。

火燄山：在三汊河之南，由內山分支。西北爲金面山、苑裏山，南沿角口溪爲石壁山；西出鐵砧山下，爲大甲溪北岸擁護。

以上爲〔南〕路山。

大雞籠山：淡廳極北之區，爲全臺祖山。盤據海濱，勢極高峻。東五里卽三貂嶺。三貂嶺、大坪山：由大雞籠發脈，兩山夾峙。三貂爲淡、蘭必由之路，稍下復起大

坪山；一由遠望坑入蘭、一爲獅球嶺、一爲錫口山、一爲猴山尖、一爲小熬酒桶山、一  
至咬狗寮，地極險要。

遠望坑山：淡、蘭界。

獅球嶺：由三貂嶺西南分出，在暖暖、雞籠街交接處；爲艋舺至大雞籠要路。

大遼山：由關渡門西北分出。勢極高大，與觀音山南北對峙，爲關渡門戶。西南瀕  
尾山、礮臺山，北轉小雞籠。

小雞籠山：由大遼北分出。北沿金包裏山、圭柔山，轉爲大雞籠擁護。

大磺山：由大遼山東北分出，雜出竹仔湖、冬瓜湖；又由獅球嶺西向，分土地公嶺  
、大小紗帽、七星墩等山，素產硫磺。

錫口山：由三貂嶺西南分出，在獅球嶺之南。西下六張犁山、觀音亭山。

猴山尖：由三貂嶺南分出。復南爲內湖山、拳山，在錫口東。

小熬酒桶山：由三貂嶺東南分出。南爲咬狗寮尖，北出暗溪仔，西爲冷水坑尖、擺  
接保各處。

咬狗寮尖：由小熬酒桶山東折而南，層巒疊嶂，直至三角湧、大姑垵山、三坑仔；  
西爲尖山，又西北龜崙嶺。

龜崙嶺：由尖山西向分出。勢極高峻，南北衝要處也。過嶺北向直興保；又西大坪

頂山，南爲南嵌；又西北觀音山。

觀音山：由龜崙西北分出。矗立雲霄，與北岸大遜山爲關渡門最要門戶。別一支西迤獅頭山、八里坌山。

以上北路山。

雞籠嶼：在大雞籠山北。

桶盤嶼：在雞籠西南，爲雞籠口關鎖。

燭臺嶼、山寮嶼、香爐嶼、扛轎嶼：在桶盤嶼左右。

隙仔溪：距縣城南五里。源由金面山而入於海。

打那叭溪：在後壩港南，距城南六十〔里〕。源由銅鑼灣，繞打那叭入海。

吞霄溪：在打那叭溪之南，距城七里。源由內湖，受吞霄街後之水入海。

苑裏溪：在吞霄溪南，距城八十里。源由大坑、銅鑼灣西面諸山，遶蓬嵌山入海。

楊梅樾溪、頭重溪、中壩溪：在紅毛溪北，距城四十里。均由附近各山發源，至大

溪墘入海。

南嵌溪：在中壩溪北。源出銅鑼圈，由桃仔園入海。

磺溪：自大磺山繞出，距城一百二十里。在關渡旁。

磺港：在金包裹；源由磺山。距城一百九十餘里。

頂雙溪：在三貂嶺東南；亦由東面諸山發源。距城一百二十五里。

遠望坑溪：在頂雙溪東南。源由噶瑪蘭東面諸山，迤東南至蘭界入海。

香山澳：在隙仔溪南。源通內溪。溪以外爲澳，濶二十餘丈，水深一丈二尺；三、五百擔商船可以乘潮出入，大船不能收泊。

中港：在香山澳之南，距城二十五里。源通內溪，濶三十五丈，水深一丈五尺；三、五百擔商船可乘潮出入，大船不能收泊。

後壠港：在中港口之南，距城四十里。源通內溪，濶二十丈，水源八、九尺；兩、三百擔海船可乘潮出入，大船不能收泊。

三處設有汛兵、口書、澳甲，隨時稽查。

大安港（附房裏溪、土地公港）：在苑裏溪南，距城九十里。源由火燄山北銅鑼灣內山；過鯉魚潭西下角山口，以下分歧雜出：北近房裏街者，爲房裏溪；稍南土地公港，今已淤淺。又南大安港，寬二十餘丈，水深七、八尺；春、夏可泊二、三百擔小船。設有汛兵、口書、澳甲。

竹塹港：距城北一十里。其源有二：一爲金門厝溪，由五指等山，至船頭莊入海；一由銅鑼圈、鹹菜甕等山，滙金門厝溪入海。原屬商船要口，近以淺淤，改由香山口；然一、二百擔之船尚可隨潮出入。設有汛兵、口書、澳甲。

紅毛港：在竹塹北，距城二十餘里。源由羊矢窩，迤入於海；漁舟有停泊者。

滬尾港（一名內港）：在艋舺西，距城一百四十里。港通南、北、中三溪；南溪源田大壩尖山，沿大姑崁、三角湧、新莊匯艋舺溪至大稻埕，西折關渡，與北溪合流；北溪源由三貂嶺，南至水返脚、錫口、劍潭匯磺溪而至關渡，與南溪合流；中爲艋舺溪，源由獅頭山，入拳山保大坪林西折艋舺，匯南、北二溪，皆入於港。港周百餘里，航檣雲集。關渡則在艋舺、滬尾適中，兩山夾峙。是爲淡水正口。

雞籠澳：在淡屬極北，距城一百六十五里。外爲八尺門，有雞籠、桶盤等嶼；大小船隻不時可以進出。同治元年，洋船通商，收泊澳內；遂增雞籠子口。

——右山嶼三十九、溪港二十。

### 噶瑪蘭廳

冬瓜山：在廳治南三十里。

馬賽山：在廳治南四十里。羣峯攢列，爲廳治屏障。通生番界。

蘇澳嶺：在廳治南五十里。嶺下卽從前議建南關處，設有營汛。

枕頭山：在廳治西五里許。以形得名。

大陂山：在廳治西十里。通生番界。

擺燕山：在廳治西二十八里。通生番界。

外員山：在廳治西二十五里。通生番界。

白石山：在廳治〔□〕二十里。通生番界。

鳳頭山：在廳治北二十三里。俗呼墘仔山。

金面山：在廳治北二十五里。山有二峯，又號大、小金面。通生番界。

頭圍後山：在廳治北三十五里。連岡疊嶂，北走崆嶺、南連金面。後通頭圍外澳石

空嶺，有捷徑可通艋舺。

鼻頭山：在廳治北水程九十里。俗呼仰鼻；道穿海陂十餘丈，與淡水洋面交界。舟

行至此，南北異風、潮汐反阻；必停候風順，轉駛而行。

崆嶺：在廳治北七十八里。下設汛防。

草嶺：在廳治北六十六里。脈由大三貂；山路崎嶇，雖行旅維艱，而實入蘭孔道。

圳頭山：在廳治南十二里。卽廳治過脈處。

大湖山：在廳治西南二十里；爲廳治少祖山。別有路，可通艋舺、大坪林。

大叭哩沙喃山：在廳治西南五十餘里。層巒疊嶂，鳥道紆迴；雖盛夏，必煬裘而入

。通溪，卽額刺「王」字生番界。南去一、二日，卽玉山。別有路，可通淡水鹹菜甕、

九芎林。



小叭哩沙喃山：在廳治西南二十里。其巖寒、險仄，與大叭哩沙喃同。

龜山：在廳治東北六十里。聳立海中，爲廳治門戶。

五方旂山：在廳治西北二十里。極爲險側。

清水溝溪：在廳治南十二里。由鹿埔發源，匯衆水出溪洲尾，與濁水溪合。

馬賽溪：在廳治東南三十里。由馬賽武荖山發源，經蘇澳嶺下入海。

大湖溪：在廳治西南二十里。由大湖山發源，經小叭哩沙喃至溪洲南，與濁水溪合。

西勢大溪：在廳治西南三十里。源由玉山，匯烏石港入海。

濁水溪：在廳治西南三十里。亦從玉山山下發源，經大叭哩沙喃匯烏石港入海。

蘇澳：在廳治南五十里；爲蘭境東南盡界。澳口排列三嶼，曰三仙臺。其澳左避北風、右避南風，水深六、七丈；可容巨艚出入。惟石礁險阨，故船來甚少。相傳：前明林道乾海寇踞此數月。嘉慶年間，海逆蔡牽、朱濆皆謀佔踞。道光五年，設弁汛巡防其門。

加禮遠港：在廳治東南二十八里。三、四百擔之船可以直收海岸；內通蘇澳、外達頭圍，爲蘭中重要門戶。

馬賽港：在廳治東南三十五里。港口水深五、六尺。

烏石港：在廳治東北十里。口窄礁多，水深五、六尺；僅容三、四百擔小船。道光六年起，爲噶瑪蘭正口；免其配運。

——右山二十、溪港九。

### 澎湖廳

大城山：在大山嶼之中，距廳治五里；澎山之最高者。延袤七、八里。凡臺、厦船往來，以此山爲圭臬；廳治之少祖山也。

太武山：在大山嶼林投澳太武社後，距廳治一十四里。三峯圓秀，俗以太太武、二太武、三太武名之。東北舟來，先見陰、陽嶼，後見此山。

奎壁山：在大山嶼奎壁澳北寮社後，距廳治三十三里。

小案山：在大山嶼東西澳案山社西，距廳治四里；爲書院朝山。

獅山：在大山嶼蒔裏澳石泉社後，距廳治四里。

鷄舞塢山：在大山嶼蒔裏澳鷄舞塢社，距廳治一十六里。

觀音山：在大山嶼蒔裏澳豬母落水社前，距廳治一十七里。澳與社，北風皆可泊舟。

紗帽山：在大山嶼蒔裏社西北，距廳治一十九里；爲廳治、協署及書院朝案。上建

石塔。

風櫃尾山：在大山嶼嵵裏澳風櫃尾社，距廳治二十八里。山勢嶽嶽，〔山〕北一帶繞如長蛇，爲媽宮左衛。社南有洞，不時風浪噴出。

瞭望山：在北山嶼瓦硿澳後寮社，距廳治水程三十里。高千餘丈，周一、二里。傳自泉郡清源山發脈至此，爲澎湖諸山之起處。北來商船，先望此山；故名。

內塹山：在西嶼澳內塹社西北，距廳治水程三十里。

天台山：在八罩嶼水坵澳南，距廳治水程八十里；爲八罩最高處。漁人遠歸，視此以爲準的。

大山嶼：距澎湖之中，協營各官署及廳倉、街市在焉；幅幘百餘里。南哨灣泊，皆在媽祖宮口。嘉慶九年，石築礮城；嵵裏澳井坵社西南，亦築礮城，皆扼要處。

陽嶼、陰嶼：內有汛，礁要險。

香爐嶼：距廳治水程俱三十里。

鷄膳嶼：水程三十五里。

鼓架嶼：水程三十里。

錠鈞嶼：水程四十五里。

以上廳治東。

長岸礁嶼：水程一十九里。

灣貝嶼：水程二十里。

雁淨嶼：水程二十里。嶼門最險。

笨嶼、屈瓜嶼：水程俱三十里。

鳥嶼：水程四十里。

白沙仔嶼：水程四十五里。

以上廳東北。

大倉仔嶼：水程一十五里。

涼繖礁嶼：水程一十八里。

中墩嶼：水程二十里。

北山嶼：中分四澳。

金嶼、險礁嶼、土地公嶼：水程俱四十里。

吉具嶼：水程八十里。嶼有礁，浮沉屈曲，形如「吉」字；最險。

以上廳治北。

大烈嶼、小烈嶼：二嶼斜對，水程俱三十五里。內沉水礁，卽吼門；最險。

空殼嶼、北鐵砧嶼：水程俱四十里。

姑婆嶼：水程五十里。

目嶼：水程六十里。

以上廳西北。

獅公礁嶼：水程二十里。

牛心灣嶼：水程二十六里。

西嶼：水程三十里。有丁字門，最險。臺、厦往來船，視此標準。北風時，嶼可泊

舟。有文武汛口。

小門嶼：水程三十五里。

以上廳治西。

四角仔嶼：爲大山嶼水口，媽宮往來船必由之處。水程一十里。

鷄籠嶼：水程一十五里。

花嶼：水程六十里。

草嶼：澎湖唯二嶼青蒼，故以花、草名。水程七十里。

大貓嶼、小貓嶼：二嶼斜對，中分一水。俱水程八十里。

以上廳西南。

虎井嶼：虎井頭怒濤相觸，俗名上霾；最險。

桶盤嶼：水程俱四十五里。

狗沙嶼、馬鞍嶼：俱水程六十五里。

船路礁嶼（一名布袋嶼）：凡臺、厦船出入八罩，必由於此；水口僅容一舟。水程七十里。

金鷄嶼、挽門嶼：俱水程七十里。

將軍嶼（即網垵澳）：南風時，可泊舟。嶼與挽門對峙；船帆嶼即在嶼東，非兩嶼也。水程八十里。

鍾仔嶼、頭巾嶼、南鐵砧嶼：俱水程九十里。

南嶼：廣、袤三十里。水程一百四十里。

以上廳治南。

東嶼坪、西嶼坪：俱水程七十里。

東吉嶼：水近落滌。

西吉嶼：二嶼對峙。厦船來臺，視爲標準。水程一百二十里。

斧頭增嶼：嶼極險阨。水程一百二十里。

以上廳東南。

——右山十二、嶼五十五。

## 城池

臺灣府，築土爲城。身高一丈八尺，頂寬一丈五尺，底寬二丈；堞三千九百六十八，卡房十六座，看守兵房八座。八門，俱用石砌；門皆有樓。經始於乾隆五十三年十月，竣於五十六年八月。周計二千五百二十丈，弧其東南北而弦其西。道光十五年，添砌子城；唯「大東」圍植薊竹。「大西」逼於市肆，則由「小西」圍土至老右石(?)外邊。「小北」門爲外郭；別開三門：「小西」曰「奠坤」、「大西」曰「兌悅」、「小北」曰「拱乾」。

臺灣鎮，竹城。在郡治鎮北坊。甃砌「鎮東」、「鎮南」二門，頂護矮堞。周三百三十丈。建始於乾隆年間。

鳳山縣，竹城。原在興隆莊；南面打鼓、北負龜山。乾隆五十一年，移駐距城十五里之埤頭地。道光五年，就興隆基址移向東北，圍龜山於其內。更築以石門樓，水洞、礮臺皆具。而安土重遷，且逼近半屏、蛇山二處，不免俯瞰之虞；治民仍駐埤頭，遂以興隆爲舊城矣。埤頭城亦植竹，周一千零七十九丈。設礮臺五、火藥局一。

嘉義縣城，道光十五年砌石爲之。周八百丈有奇；內垣高一丈六尺，外高一丈八尺。堞一千二百座，礮臺四、堆房九，水洞亦四。濠寬三丈六尺，深一丈二尺；周九百四

十三丈。添設月城，空以礮眼。

彰化縣城，甃。圍九百二十二丈二尺八寸；高一丈五尺，基厚一丈五尺，頂寬一丈。建城樓四、礮臺十二、水洞六、堆房十六；堞七百八十有三垛。於城東八卦山建寨設兵，以爲犄角之勢；名曰定軍寨。

淡水廳城，周八百六十丈，墻皆以石。基寬一丈六尺，面寬一丈二尺；高一丈五尺，堞高三尺二寸，共高一丈八尺二寸。城樓及看守兵房、水洞如式。濠寬八尺，深七尺；南門外較濶，一丈二尺。

八里坌山下，紅毛時設有礮城。雍正二年重修，東、西二大門，南、北二小門；今昔殊形。嘉慶年間，外口門北岸東，建一臺。

噶瑪蘭廳治爲五圍適中要地，植竹爲城，環以九芎樹；城坐北、向南。周三里許，長六百四十丈；南、北相距一百八十丈，東西亦如之。四門各具吊橋。城中舊有流水兩道，自西而東，因以爲濠，計深七尺、廣丈有五尺；上接內山之水，下達溪流。

北關在廳東北四十里頭圍墜，高山險峻；由山麓至海濱約兩百步，巨石鄰列，天生門戶。嘉慶二十四年，建關其間。橫、直各十二丈，城樓、堞坎、馬道、階級俱備；營弁帶兵防守。澎湖廳，入版圖來尙未建城。



## 附載

赤嵌樓一名紅毛樓，在郡鎮北坊；荷蘭築也。周方四十五丈三尺，高三丈六尺有奇。南、北兩隅瞭亭挺出，僅容一人站立；雕樓凌空，灰飾精緻。鄭氏以儲火藥、軍器。今漸傾圮。

赤嵌城，在安平；亦荷蘭築。與鹿耳門相犄角，爲郡城海口最要地方。城有兩層；上層縮入丈許，樓臺曲折，風洞、機井鬼工奇絕。今漸傾圮。

雞籠城，在雞籠嶼。西、南兩門，荷蘭時築以防海；亦要處北。城垣雖頽，而澳口寬敞，洋船停收澳內。

澎湖新城，周約里許。門二，南設礮臺。城在媽宮澳之西逼近海岸。城垣用糖水調灰壘甃，與安平城一樣堅緻；的係紅毛所築。「郡志」以爲康熙五十六年造，恐非。

暗澳城，明嘉靖四十二年都督俞大猷建（「郡志」具載）。今已無存。

瓦硯城，明天啓二年荷蘭據澎湖築；明年，毀其城。未幾，復築。明時屬同安轄，分金門哨兵駐防於此。今瓦硯澳之港尾社西南里許，有紅甓一片；基址叢殘，不可辨矣。

紅毛城，在澎湖廳洽西北二里許。周圍一百二十丈。城垣半頽。其一在大城山頂，遺跡尙存。

右附各城雖多傾圮，然皆扼要處所；爰備錄之。

## 衙署

巡道署：在府治西定坊。

府署：在東安坊。

臺防廳署：在西定坊。

府經歷署：在府署東南。

教授署、訓導署：在凝南坊府學（兼轄澎湖學務）。

臺灣縣署：在鎮北坊赤嵌樓右。

典史衙：在縣署右。

羅漢門巡檢署：在城東羅漢外門番薯寮街。今署場。

大武壠巡檢司署：在灣裏街。

教諭署、訓導署：在縣學。

鳳山縣署：在城東畔。

下淡水縣丞署：在港西里。

典史署：在縣署左。

興隆里巡檢司署：在興隆莊舊城。

教諭署、訓導署：在縣學。

嘉義縣署：在城東門。

笨港縣丞署：在大槿榔保。

斗六門縣丞署：在斗六保。

典史署：在縣署右。

佳里興巡檢署：在鹽水港保。

教諭署、訓導署：在縣學。

彰化縣署：在城東偏。

理番廳署：在鹿仔港粟倉南。

南投縣丞署：在南北投保。

典史署：在縣西偏。

貓霧揀巡檢司署：在犁頭店街。

教諭署：在縣學。

淡水廳署：在竹塹城內。

艋舺縣丞署：在新莊街。

大甲巡檢司署：在大甲土堡內。

竹塹巡檢司署：在竹塹城內。現兼司獄。

訓導署：在城東南（兼轄噶瑪蘭學務）。

噶瑪蘭廳署：在城東門。

頭圍縣丞署：在頭圍保（管理烏石港口掛驗）。

羅東巡檢司署：因兼司獄，暫駐城內。

澎湖廳署：在大山嶼文澳。

武營：詳具「營制」。

### 舖舍

臺灣縣舖四：府前舖、二層行溪〔舖〕、三嵌店舖、曾文舖。

鳳山縣舖七：縣前舖、下淡水舖、楠仔坑舖、中衝舖、鯽魚潭舖（俗呼二濫）、岡

山舖、府前舖。

嘉義縣舖七：本城南門舖、下茄苳舖、鐵線橋舖、大崙脚舖、笨港舖、朱曉陂舖、鹽水港舖。

彰化縣舖七：縣口舖、員林舖、東螺舖、鹿場舖、龍目井舖、寓鰲頭舖、鹿仔港舖。

淡水廳舖一十四：大甲舖、貓孟舖、吞霄舖、後壠舖、老衢崎舖、竹塹舖、南嵌舖、猛艸舖、錫口舖、水返脚舖、暖暖舖、柑子瀨舖、燦光寮舖、三貂嶺舖。

噶瑪蘭舖五：蘭城舖、沙崙舖、烏石港舖、北關舖、蔭蔭舖。

澎湖廳，海嶼廻環，向無舖舍。

臺屬亦謂之「站」。所有舖司、舖兵，現奉文擬裁。

## 營制

掛印總兵官，駐筭府城；統轄本標中、左、右、城守四營及臺、澎水陸一十三營官兵。

鎮中營遊擊，駐防府城中路口；管轄本營官兵，隨防兼管中軍事。中軍守備一員、千總二員、把總四員、外委五員、額外外委三員，馬步戰守兵八百二十六名。

鎮左營遊擊，駐防府治北路口；管轄本營官兵，隨防。中軍守備一員、千總一員、把總二員、外委四員、額外外委三員，馬步戰守兵七百四十六名。

鎮右營遊擊，駐防府治南路口；管轄本營官兵，隨防。中軍守備一員、把總三員、外委五員、額外外委二員，馬步戰守兵六百四十六名。  
以上鎮標三營，向無分管汛塘。

城守營參將，駐防府治；管轄左、右軍官兵。

左軍守備一員，駐防鳳邑岡山。千總一員，與把總遞年輪防羅漢門岡山。把總二員，一員隨防府治、一員與千總輪防岡山。外委四員，遞年輪防鹽水埔、猴洞口、茂公、羅漢門。額外外委一員，隨防府治。馬步戰守兵四百九十五名，以八十五名隨防府治、一百五十五名分防岡山、七十七名分防羅漢門、八十一名分防猴洞口、二十八名分防茂公、一十九名分防鹽水埔等汛，以五十名分防塗壑埕、南礮臺、港岡、埤仔頭、角帶圍、大湖、半路竹等塘。

右軍守備一員，駐防嘉邑下茄苳。千總二員，一員隨防府治、一員協防下茄苳。把總二員，遞年輪防目加溜灣、大武壠。外委六員，遞年輪防舊社、大穆降、蕭壠、麻荳、茅港尾、下茄苳。額外外委一員，協防舊社。馬步戰守兵六百零二名，以一百五十三

名隨防府治、四十六名分防大穆降、四十名分防舊社、五十三名分防大武壠、三十五名分防加溜灣、二十名分防蕭壠、三十名分防麻荳、二十五名分防茅港尾、一百三十六名分防下茄苳等汛，以六十四名分防柴頭港、蔦松、木柵、溪邊、西港仔、下水窟頭、鐵線橋、急水溪、八獎溪、北勢埔等塘。

南路營參將，駐防鳳山縣治；管轄本標並下淡水營官兵。

中軍守備一員，協防縣治。千總三員，分防舊城、水底寮，輪防石井。把總三員，隨防縣治，分防攀桂橋、石井。外委六員，輪防坪仔頭、芋藜林、蘭坡嶺、番薯寮及隨防縣治。額外外委四員，隨防縣治。馬步戰守兵一千零一十九名，以五百名隨防縣治、一十名分防坪仔頭、二十名分防枋寮、九十名分防水底寮、一百一十六名分防舊城、一百名分防石井、四十五名分防芋藜林、十名分防蘭坡嶺、五十一名分防攀桂橋兼土地公崎、四十二名分防番薯寮等汛，以三十五名分防打鹿潭、苦苓門、觀音山、小店、二濫、溪邊等塘。

下淡水營都司，駐鳳屬山豬毛口；管轄本營汛官兵。千總一員，駐防新園。把總三員，分防阿猴、阿里港、萬丹。外委三員，隨防山豬毛，分防東港、潮州莊。額外外委二員，隨防山豬毛，分防九塊厝。馬步戰守兵三百八十九名，以一百九十名隨防山豬毛

、六十九名分防阿猴、八十名分防阿里港、五十名分防萬丹、三十名分防東港、九十五分防新園、二十名分防九塊厝、四十名分防潮州莊等汛，以一十五名分防茄藤、放寮、大崑麓等塘。

嘉義營參將，駐防嘉義縣治；管轄本營汛官兵。守備一員，協防縣治。千總一員，分防笨港。把總三員，隨防縣治及輪防城外汛、鹽水港汛。外委二員，分防朴仔脚、店仔口。額外外委四員，隨防縣治。馬步戰守兵六百五十一名（統斗六門都司管轄汛塘兵四百八十七名，共馬步戰守兵一千一百三十八名），以四百名隨防縣治、七十四名分防笨港、一十五名分防朴仔脚、九十名分防鹽水港、四十名分防店仔口等汛，「以」三十二名分防城外、外西山、牛稠溪、打猫、水窟頭、八獎溪等塘。

都司一員，駐斗六門；管轄嘉、彰八汛四塘。千總二員，一員協防斗六、一員分防水沙連。把總一員，輪防西螺。外委八員，隨防斗六一員，分防嘉屬六員、彰屬一員。馬步戰守兵四百八十七名，以一百五十名隨防斗六門汛、十名隨防水沙連、五十九名隨防西螺、二十名隨防大黃林、四十名分防他里霧、一十九名分防虎尾溪、三十四名分防土庫、三十名分防林圯埔、一十名分防集集等汛，以三十五名分防中路頭、三條圳、虎尾溪、大崙脚等塘。



北路副將，駐防彰化縣治；統轄本標二營官兵。

中營都司一員，兼管中軍事。千總二員，一員隨防縣治、一員分防葫蘆墩。把總四員，遞年輪防南北投、燕霧、寓鰲頭、許厝埔。外委九員，一員隨防縣治，八員遞年輪防大墩、八卦山、嵌頂、大里杙、四張犁、二林、東螺、內木柵。額外外委五員，三員隨防縣治，二員輪防觸口、大肚。馬步戰守兵一千二百二十四名，以六百名隨防縣治、五名抵塘、四十名分防八卦山、四十名分防□□、八十九名分防南北投、三十五名分防燕霧、五十名分防嵌頂、五十名分防大里杙、□十五名分防葫蘆墩、三十名分防四張犁、三十名分防觸口、二十五名分防寓鰲頭、十五名分防大肚、十五名分防二林、十名分防東螺、十名分防內木柵、六十名分防許厝埔等汛，以三十五名分防沙轆、溪口寮、大武郡、枋橋頭、赤塗崎、燕霧等塘。

北路右營遊擊，駐防淡水竹塹城；管轄本營官兵。守備一員，駐防大甲。千總三員，一員隨防塹城、一員隨防大甲、一員分防後壠。把總六員，一員隨防大甲，五員分防大安港口、銅鑼灣、中港、楊梅壠、桃子園。外委九員，二員隨防塹城，二員隨防大甲、中港，五員分防吞霄、白沙墩、加志閣、斗換枰、南嵌。額外外委三員，二員隨防塹城、一員分防海口。馬步戰守兵一千零一十六名，以二百八十八名隨防塹城、二百名分防大甲、七十四名分防大安海口、三十名分防吞霄、十名分防白沙墩、五十三名分防後

壠、三十八名分防加志閣、六十名分防銅鑼灣、五十八名分防中港、四十八名分防斗換枰、十二名分防海口、六十七名分防楊梅壠、二十五名分防桃仔園、三十六名分防南嵌等汛，以六十五名分防大甲、猫孟、香山等塘。

艋舺營水師參將，駐防艋舺；管轄水陸守備二員並蘭營官兵。

中軍陸路守備一員，隨防艋舺。千總一員，輪防大雞籠。把總二員，一員隨防艋舺、一員輪防三貂港。外委五員，隨防艋舺，輪防海口、水返脚、三瓜仔、馬鍊。額外委二員，隨防艋舺。馬步戰守兵七百名，以三百一十五名隨防艋舺、九十名分防海口、三十五名分防水返脚、一十名分防三瓜仔、三十名分防三貂港、一百五十名分防大雞籠、四十名分防馬鍊等汛，以三十名分防龜崙嶺、暖暖、燦光寮等塘。

艋舺營水師守備，駐防滬尾礮臺；管轄水師官兵。千總一員，協防滬尾。把總二員，隨防滬尾，輪防金包裏。外委四員，遞年輪防礮臺、石門、八里坌、金包裏。額外外委三員，隨防。戰守兵七百名，以五百八十名隨防滬尾、三十名分防石門、五十名分防金包裏、三十名分防八里坌等汛，以十名分防北港、小雞籠等塘。

噶瑪蘭營都司，駐防五圍城汛；管轄本營官兵。守備一員，駐防頭圍。千總二員，隨防五圍，輪防薩薩嶺。把總二員，分防溪洲、蘇澳。外委四員，二員隨防五圍，二員

輪防頭圍、北關。額外三員，二員隨防五圍、一員分防加禮遠港。戰守兵六百九十五名，以三百六十名隨防五圍、四十名分防溪洲、三十名分防加禮遠港、五十名分防蘇澳、一百名分防頭圍、四十名分防北關、五十名分防嶺嶺嶺等汛，以二十五名分防三圍、礮臺等塘。

臺灣水師協副將，駐防安平；管轄本標三營汛水師官兵。

中營遊擊，駐防安平；管轄本營水師官兵兼管中軍事。守備一員，隨防安平。千總二員，一員隨防安平、一員輪防鹿耳門。把總四員，二員隨防安平，二員輪防鹿耳門、蚊港。經制外委千總二員、經制外委把總三員，崙防各汛塘。額外三員。戰守兵七百七十三名，以六百二十八名備配船巡哨邏軍局添防等項、二十名輪防鹿耳門、五十名分防大港、三十名分防蚊港等汛，以四十五名分防鯤身、喜樹仔、茄藤仔、鯤身頭、燒港、南鯤、北門嶼、馬沙溝、青鯤身等塘。

臺協左營遊擊，駐防鹿港塗城，管轄本營水師官兵。中軍守備一員，駐防嘉屬笨港口。千總二員、把總四員、外委六員、額外二員，協防水裏、海豐，崙防王功港口、新店，配防三林。戰守兵七百三十四名，以四百零四名分配哨船並隨防鹿港、二十名分防水裏、四十名分防王功港口、二十名分防三林、二十名分防海豐、一百八十名分防嘉屬

笨港、二十名分防新店等汛，以二十名分防猴樹、嘉屬番仔挖、鯉仔挖等塘。

臺協右營都司，駐防安平；管轄本標水師官兵。中軍守備一員，隨防安平。千總二員，一員隨防安平、一員輪防鹿耳門。把總四員、外委五員、額外三員，分防打鼓、東港。戰守兵七百七十三名，以六百二十八名隨防安平、三十名分防鹿耳門、三十名分防打鼓、三十名分防東港等汛，以五十五名分防燒港、赤嵌、萬丹仔、旂後、大林蒲、西溪、下淡水、茄藤、放索、大崑麓等塘。

澎湖水師協副將，駐防澎湖媽宮；管轄本標左、右營水師官兵。

澎湖左營遊擊，駐防媽宮；管轄本營水師官兵兼管中軍事。中軍守備一員，隨防媽宮。千總二員、把總四員，輪防媽宮、將軍澳。外委六員、額外三員，隨防。戰守兵九百一十九名，以五百八十四名隨防媽宮看守礮位輪流巡防分配哨船、二十八名分防媽宮新城、二十八名分防新城東港口、五十名分防媽祖宮港口、五十八名分防將軍澳、二十八分防挽門嶼、二十八分防水垵澳、四十五名分防時裏澳、四十名分防文良港、十名分防風櫃尾等汛、二十名分防澎湖廳庫。

澎湖右營遊擊，駐防媽宮；管轄本營水師官兵。中軍守備一員，隨防媽宮。千總二員，輪防媽宮、新城、西嶼頭。把總四員，隨防媽宮，輪防媽宮港口、北山澳。外委六

員、額外三員，隨防。戰守兵九百一十九名，以五百二十名隨防媽宮看守礮位輪流巡防分配哨船、二十八名分防媽宮新城、二十八名分防新城西港口、五十名分防媽宮港口、七十八名分防西嶼內塹、六十五名分防外塹、三十名分防小門、五十名分防北山、五十名分防吉貝等汛、二十名分防澎湖廳庫。

右臺、澎水陸一十七營，內水師戰守兵四千八百零八名、陸路馬步戰守兵九千六百九十六名，共兵一萬四千五百零四名。

## 屯番

南路屯千總一員，統轄臺、鳳二屬三屯弁丁；南路屯把總一員，兼轄臺、鳳二屬三屯弁丁。臺屬新港屯外委一員、屯丁三百九十六名（原設三百名。道光十五年，劃嘉屬四保歸臺邑管轄；蕭壠屯九十六名原住芒仔茫等社，亦歸臺轄）；鳳屬放索屯外委一員、屯丁四百名；鳳屬搭樓屯外委一員、屯丁三百名。

北路屯千總一員，統轄嘉、彰、淡三屬九屯弁丁。北路屯把總一員，兼轄嘉、彰二屬東、蕭、柴三屯弁丁；北路屯把總一員，兼轄淡、彰二屬麻、阿、北三屯弁丁；北路屯把總一員，兼轄淡屬竹、日、武三屯弁丁。嘉屬蕭壠屯外委一員、屯丁二百零四名；

嘉屬柴裏屯外委一員、屯丁三百名；彰屬東螺屯外委一員、屯丁四百名；彰屬阿里史屯外委一員、屯丁三百名；彰屬北投屯外委一員、屯丁三百名；淡屬麻薯屯外委一員、屯丁四百名；淡屬竹塹屯外委一員、屯丁四百名；淡屬日北屯外委一員、屯丁三百名；淡屬武勝灣屯外委一員、屯丁三百名。

查番屯起於乾隆五十三年。大將軍福公削平臺亂，以社番隨軍著績，議照四川屯練之例，挑募番丁四千名，南北二路分爲十二屯。將內山界外文溢田園歸屯納租，由地方官徵收，按照二、八兩月支放口糧；仍給未墾埔地，以爲自耕瞻養。旋改議：着理番同知會同監放造報。拔補員缺，南由臺防同知、北由鹿港同知出具考語，送臺灣道考驗。自來地方有事，無不令其衝鋒禦敵；近且赴內地隨討髮賊，誠懇亦屬可靠。

## 道里

臺灣府出小南門五里至赤竹仔、五里至營盤仔、三里至二層行溪（鳳山界）、七里至大湖、十里至二濼（卽鯽魚潭舖）、十里至阿公店、十里至小店塘（俗呼橋仔頭）、十里至楠仔坑、十里至大衆廟、十里入鳳山縣北門，計八十里。

鳳山縣東門十里至芎蕉脚、十里至新園、十里至東港、十里至林仔邊、十里至茄荖脚、十里至枋寮、十五里至加洛堂，迄瑯嶠逼近傀儡番界。瑯嶠在鳳山極南，距縣百四

十里；至沙馬磯，又二百餘里。

臺灣府北出鎮海門三里至柴頭港、二里至瀑仔底、二里至洲仔尾、三里至三嵌店、五里至看西、五里至木柵塘、三里至洪卯官、四里至拍土壠、三里至曾文溪（嘉義界）、十五里至茅港尾、五里至查畝營、六里至急水溪、七里至鐵線橋、七里至下茄苳、五里至上茄苳、七里至八獎溪、六里至水窟頭、十二里入嘉義城，計程一百里。

嘉義〔縣〕出北拱極門五里至埤仔頭、七里至打猫、三里至三疊溪、五里至大莆林、五里至打猫北保、五里至他里霧、五里至菁仔園、五里至虎尾溪塘（彰化界）、五里至鹿場、五里至西螺、十里至東螺、五里至茉莉莊、五里至關帝廟、五里至大莆心、五里至鞏固橋（員林站）、五里至燕霧保、五里至茄苳脚、五里至五里口莊、五里入彰縣南門，計一百里。

彰化縣出北門十里至大肚街、十里至龍目井、五里至沙轆、五里至牛罵頭（卽寓鰲頭）、八里至青埔、二里至大甲溪南岸（淡水交界）、五里至大甲、十五里至房裏、五里至猫孟舖、十里至吞霄、十里至白沙墩汛、二十里至後壠、十五里至中港、十里至老衢崎、七里至香山塘、八里入淡水廳歌薰門，計二百四十五里。

淡水〔廳〕北出拱宸門十二里至鳳山崎、十里至大湖口、十五里至楊梅壠、十八里

至中壠、二十里至桃仔園、十里至龜崙嶺頂、十五里至海山口、十里至艋舺、十里至錫口（由艋舺轉西至關渡十五里、關渡至海口十五里）、十五里至水返脚、二十五里至暖（由暖轉西北過獅球嶺至大雞籠街五里）、三十里至三貂嶺脚（東向五里至嶺頂）、東南向二十里至頂雙溪、二十五里至遠望坑（淡、蘭交界），計二百四十里。

噶瑪蘭廳遠望坑三里至隆隆汛、十里至草嶺脚、二里至草嶺頭、五里至大里簡、五里至番薯寮、七里至大溪、五里至硬枋、四里至北關、五里至烏石港、五里至頭圍街、五里轉北至二圍、十里至礁溪、三里至沙崙、二里至四圍、八里至新店、二里至廳治坎與門，計八十一里。南出離順門轉西南三里至民壯圍、七里至奇立板、轉南五里至溪洲渡、五里至羅東街、再轉東南六里至利澤簡、六里至猴猴莊、三里至馬賽港、五里至冬瓜山、十里至蘇澳，計五十里。

以上南至沙馬機、北至大鷄籠並由淡界至噶瑪蘭蘇澳，共一千一百七十一里；由三貂迄噶瑪蘭蘇澳，則一千一百六十六里（其餘鄉莊四遠，雜見各條；不載）。

澎湖廳東出文澳社八里至雙頭掛，一里至烏嵌社（即界大海），西二里至樾蔭亭、一里至媽宮（即界內港）、南三里至石泉社、一十三里至井仔垵社、三里至蔴裏社（即界大海）、四里至東衛社、二里至蚱脚嶼、一里至港仔尾社、二里至潭邊社、五里至中



墩社、五里至港尾社、三里至鎮海社、二里至港仔社、五里至大赤嵌社（即界大海）。  
——右陸程。

安平港南至鳳山縣之沙馬磯頭山水程七更、北至難籠鼻頭山水程一十九更。轉鼻頭而東，即噶瑪蘭界；南北異風、潮汐反訊。舟行到此，必停候風順竟日，乃至烏石港。

澎湖東西吉嶼、旂後港乾巽相對，至旂後水程四更；八罩與大嶼丑未相對，至大嶼二更；大嶼與貓嶼乾巽相對，至貓嶼三更；貓嶼與花嶼子午相對，至花嶼一更半；與西嶼頭癸丁相對，至西嶼頭三更；西嶼與目嶼癸丁相對（目嶼西南有滷礮石一片），至目嶼二更；與花嶼丑未相對，至花嶼三更；花嶼與嶼坪鐵砧嶼乾巽相對，至鐵砧嶼一更；與八罩西勢三圈尾乙辛辰戌相對，至三圈尾二更。

郡港往福州，望北直去閩安鎮水程一十五更，不用灣泊澎湖；若從北路淡水西渡，僅水程七更。鹿港至蚶江九更、獼窟八更、廈門十一更。由郡港至澎湖四更，又廈門七更。

舟行以四、八、十月爲順。凡往內地，皆於黎明時出安平港放洋，南風從南、北風

從北，約行百里望見東、西吉，便抵澎湖，大約午後可到；南風宜泊水按澳，北風宜泊網垵、內外塹等澳。自澎往廈，悉以黃昏爲期；越宿，而內地之山隱現目前：此爲順風（南風時，駕駛近南，先見鎮海之南太武；北風時，駕駛近北，先見金門之北太武）。由郡港放南風洋，水漲八分，用辛戌針；見吉嶼，轉單戌及乾針，對虎井南邊過洋；正南風，用辛戌對東旋；轉單戌，收入廈門：此爲順風。

由八罩上、下放洋，東南風用單乾；三更轉乾戌，見太武。由花嶼近處放洋，東南風用乾戌對大擔；若北流，多必至東旋。若用辛酉雖南風，亦妨旋索（東旋下沙汕）；宜用單戌轉辛針，而趨東旋：斯爲有準。

——右水程。

### 紀瑯嶠

瑯嶠在鳳山縣之極南，去縣百四十里；負山面海，周計里二百有奇。山徑陡絕，爲生番巢窟；閩人、粵人與土生罔（閩人納番婦生子，曰土生罔）參居焉。路由東港至大崑麓，經兩小溪，皆履險而涉；溪盡卽水底寮，又涉溪至枋寮，歷加洛堂、朋山、刺桐脚、獅頭山、頂下、風港、大小尖山。生番嗜殺，路不易達。由枋寮，海道約行七十里，可抵瑯嶠之獅窟港。

南爲社寮港，在龜山陰。阻溪結柵，皆土生罔聚居。其俗結髮短衣，手約銀環。削竹作弓，弛弦爲仗；竹箭無羽而鏃銛，速發善中，不能及遠。淬腰刀於清泉，使廉利；佳者一刀直數牛。

鳥銃亦精絕，鮮虛發；一人一銃，倚以爲命。寮西種薯、豆殆遍，畜牛亦蕃孽山外。海汊可泊舟，采螺蚌。近山之東西，平埔、猴洞、龍涎諸番地。龍涎有潭，廣三十里，悉種荷花；魚蝦之利，不可勝食。土生囿千餘壺，分二十一莊聯絡；西南建十五礮臺以守。社寮，其總名也。

經清濁溪三里許，至柴城。城有市，皆閩人；東南九礮臺。又鯪鯉溪南爲澳莊，莊負保力山；亦〔建〕礮臺以守。陂水護耕；水發源於番山、匯於鯪鯉溪，分繞閩、粵二莊，引而成濠溉田，復合入海。一望田疇繡錯，流水迴環；青嶂白雲，塵氛遠絕。第土生囿與十四社番，每不能相安無事。

十四社者，舊有社十八，今存十四。社分四股，界以水道，皆有頭人。〔頭股頭人〕曰篤己篤，管猪勒索社、牡丹社、佳諸來〔社〕、蚊卒社、龜仔律社、高士佛社。二股頭人曰龍齧，管猴洞社、刺林格社、拔蟻社、謝不溢社、小麻利社。三股頭人曰甲丁，管麻仔社、快仔社。四股頭人曰郎仔郎，管龍涎一社；地最小，復爲土生囿侵奪，故與龍齧社番逃居小麻利、蚊卒之間。統十四社，番丁七百餘。男子狀率兇醜，剪髮去髻；裸上體，斷尺布圍腰，曰「抄陰」。男婦皆穿耳，寒螺殼令垂，可至肩；有皮裂流血，亦忍痛爲之。婦服長衫，無袴，以首載重；視男貌特妍。其言：相見呼甲甲，謂兄弟也；打瑪囑，吸烟也；麻麻，飲酒也。性愚拙，不知姓名、年歲。築石室，依巖洞；多植檳榔，種芋藝黍。牡牛（？）捕鹿以生。病則擷薑爲藥；嗜酒爲命。織樹皮爲縲布，曰達戈紋。男女彈嘴琴，唱和山麓間；意合，自爲婚配。更有內山別種徙居瑯嶠，爲亞眉番。

東爲傀儡山，北接卑南寬。南過龜仔律、龍涎爲海，遠矚海山，爲沙馬磯；「志」謂此山接連瑯嶼者，誤也。

竊謂東港一隅地當僻處，瑯嶼亦隸邑，不設官目徵正供，但集匠首（採修戰舟木料）與耆老、通事相董率，其於民番繁隙卒不能止。繁隙深則慄悍生，地方遠則稽察難；此則官斯土者，所亟宜措置者也。

### 紀埔裏社

埔裏社者，彰化之歸化生番社也。去縣東南百餘里，與田頭、水社、貓蘭、審鹿、眉裏五社毗連，統在水沙連二十四社之內；例禁越墾。

其地南由集集、北由北投，兩路入山。由集集東行十里爲風箏口、五里爲水裏坑；由水裏坑南行三里折西登雞胸嶺，過嶺五里爲芋藜林，又五里爲竹林子。一路懸崖仄磴，樹林陰翳。又五里田頭社，越社南之巒丹嶺五里爲水裏社。社有日月潭，長可十里，濶三分之一；水色紅綠平分，四圍層巒疊翠。中一嶼爲珠山，番倉數十間依山繞架；水邊艫舺縱橫（舫舺，番舟名；剝獨木爲之）；「志」所謂『青嶂白波，雲水飛動；海外別一洞天』者也。東北行五里爲貓蘭，又五里審鹿。二社舊有漢民佔墾，徙去。由審鹿而東，穿密林，行水裏坑口，險窄幾於一丸可封。二十里至埔裏社，北十餘里爲眉裏社。一望陂原沃野，局勢天開；東有觀音之山，西有鐵砧之嶺，史老、萬霧二溪環繞南北，可闢良田數千甲。田頭、水裏諸社，亦數千甲（臺灣以長戈丈量地畝，

每一丈二尺二寸爲一戈，積一百戈爲一甲。臺田一甲，當內地十一畝三分零。第番不能深耕、灌溉，招佃熟番亦不能如漢人之盡地力；是其拙耳。

顧其地爲全臺之腰腹、前後之關鍵，六社環連，高山四面；山以外所與接界者，曰決褒、曰毛碎、曰猫丹、曰社仔、曰木武郡、曰子黑、曰佛子希、曰倒咯、曰蠻蠻、曰里仔、曰恩順、曰挽蘭、曰內外斗截、曰平了萬、曰致霧、曰哆咯郎、曰福骨；皆二十四社。更外野番，東則扣大社、平達萬等社，東北噠哪嗎社、閩那與等社，東南依物物社，正南洽卯社、柑子林、大哮萬等社，西南社仔社；再南，則嘉義縣屬之阿里山等社。唯北面至眉社，則沙連之界已盡；踰赤崁以北，爲沙里興各社。計六社南北直長一百三十四里，東西橫長約六、七十里；山後平埔直長四、五百里。北由眉裏社，五日可至蘭境。中由南霧社，四日可至奇來。南由郡社、丹社，兩日可至泗波瀾；接卑南覓，出瑯嶠而至山前。

先是，嘉慶十九年民人郭百年潛入埔（裏）社開墾。道光初年，商人林至謀爲業戶。二十一年及二十七年，亦兩次議開。總以與番爭利，後患難防；止之。夫自臺灣開闢以來，生齒日衆，山前無曠土矣。往者，噶瑪蘭之開，乾隆年間亦先有民人潛入；嘉慶元年，吳沙率衆佔奪。十餘年大局已定，乃爲設官經理。六社自被漢人侵擾以後，社衰力弱，亦若有數。會有其時，前人所謂「氣運將開，非人力所能退抑」者，殆不爽歟！



## 臺灣府輿圖險要總說

臺郡周環皆海，爲江、浙、閩、粵之外界。內則萬山盤結，生番阻絕；外則廳縣接連，廣袤一千餘里，呂宋、日本直吭噬制之。形勢之雄，中原未有也。

康熙二十二年，始入版圖爲臺灣府。屬邑附郭曰臺灣，屏羅漢內、外門。南八十里當郡城左翼者，爲鳳山；北一百里當郡城右翼者，爲諸羅（卽今嘉義）。雍正元年，增彰化並淡水廳，地已極北。至五年，設澎湖廳，遠處海中。噶瑪蘭在淡水山後，設始於嘉慶十五年。

自昔分南、北、中三路：中路羅漢門，南控崗山、北爲嘉屬捍蔽。而十八重溪以內之後大埔山皆峻絕，亦有徑可通大武籠，直達郡城；未可以羊腸而忽之。鳳治設於埤頭，寬濶爽敞，上下適中要地，可以控制全邑。舊城壓於半屏、打鼓二山，城形如釜；兵家之所忌也。瑯嶠在南路極南，民番互錯；而防守寥寥，奸宄之所便也。嘉以北爲北路，去嘉城四十里之斗六門，山阨觸口、水阻虎尾，最爲嘉、彰二邑關鍵。貓霧揀、南北投二保素多跳梁；接連水沙連內山，又長鞭之馬腹也。觸口、集集二處扼絕沙連內外，林圯埔人烟叢聚，設守足爲聲援，且與南北投爲犄角；策之善也。淡水廳田疇平廣，南唯大甲溪最險。北一十二里爲鳳山崎，下險上平，可屯千軍；龜崙嶺則高峯環聳，入山

一路備極輿折，伏戎之區也。三貂近接雞籠，爲淡、蘭關捩；蠶叢鳥道，實爲「一夫當關、萬人莫敵」之勢。草嶺，山險亦如之。北關則全蘭鎖鑰，頭圍則蘭治輔居；由山後土地坑有小路達艋舺，可一日而至。南爲南關，距蘇澳五里，則兵可兼防；要害之在山者，止於此矣。

海濱重地，以安平爲最要。安平距郡城西七里，右挹鹿耳、左環鯤身，帆檣全集，舟師防之。旂後港原亦淺狹，今則洋船竟趨；旂、鼓二山之隘正當其衝，南艇、白底艇群聚。東港歧汊入於枋寮，又當其僻；叢奸之澳也。下湖穩固足恃，鹿港商賈輻輳；陸去彰化縣治二十里，抵泉州之蚶江水道九更、獺窟八更；山海要區，在在設險。北至滬尾，礮臺巍峙，水師戰艦之所守。鷄籠口則新增矣，洋人關稅在滬尾而停泊在鷄籠；地去福州五虎門七更、去艋舺營五十里，水陸之所兼營也。轉鷄籠泖鼻爲噶瑪蘭界，險在南北異風、潮汐反訊。正口烏石港，門窄礁多。蘇澳寬敞而少鬱泊之處，從前海寇林道乾、蔡牽曾來窺伺於此。要之，壯全臺之門戶、作內地之屏藩，綜其要樞，自在澎湖一嶼。若其餘小港水淺風飛，無庸颺縷。要害之在海者，又止此矣。

夫臺山重疊之區，卽野番盤踞之地。番性嗜殺，故設隘寮以守。而後山東去，波瀾壯闊。自沙馬磯東折二百餘里爲紅頭嶼，再上東北爲火燒嶼、官爺嶼、麻丹嶼；火燒嶼近有居民。西轉，可入瑯嶠山背之卑南覓崇爻大山。西北行百餘里，卽彰化縣界之外埔




裏社，踞全臺腹地；山高土肥，奸民混入，雖厲禁不能止也。由崇爻而直加宣、泗波瀾、奇萊，卽接噶瑪蘭界。臺、鳳洋船值北風時，每由山後抵福州；爲商船未至之境，所謂「別開生面」也。

盛平化洽，島嶼風清；全臺形勢之勝，亦等之海上畫圖。然閒暇綢繆，聖人以爲知道（？）；山海籌防，不可不一日講也。扼要備陳，則披卷瞭然，庶幾補於治乎！



臺灣縣輿圖纂要

# 臺灣縣圖







# 臺灣縣輿圖表

在城	疆界	坊里	山水 (附橋渡、陂潭)	城池	衙署	舖舍	營制 (附防汛、屯丁)
東隅	東安下坊	德慶溪	小東門	臺灣府署	右營遊擊		
西隅	西定下坊	大井	小西(清水)門	府經歷署	府城汛		
南隅	西定下保		小南門	臺防分府署	土壘埕塘		
北隅	鎮北下保		小北門	臺灣道署	左營遊擊		
東廂	東安上坊		大東(東安)門	典史署			
西廂	西定上坊		大西(鎮海)門				
南廂	寧南坊		大南(寧南)門				
北廂	鎮北下坊		大北門				臺灣鎮

在鄉

東

界大

烏山

莊(面)

保大東里

甘棠潭

內湖山

保大西里

許寬溪

新豐里

咬狗溪

香洋山

公爺陂

長興里

鯽魚潭橋

永康上、中里

烏鬼橋

永康下里

嵌頂山

中營遊擊  
城守參將



南

仁和里

王有潭

羅漢內門莊

大橋頭

南馬催山

土樓山

分水山

目眉徽山

大東方木

小東方木

雁門關嶺

內烏山

羅漢外門莊

羅漢門山

分水山

羅漢門汛

大甲界  
庄(溪山  
鳳山縣  
地(面)

依仁里

文賢里

西

大港

新昌里

効忠里

蓮花潭

二層行溪

嵌下陂

鹽水埔橋

參差陂

白沙墩潭

鴛鴦潭

月眉池

魁斗山

廣安橋

鎮渡橋

二層行站

鹽水埔汛

加藤塘

鯤身頭塘

臺協水師

口水  
程二  
更界  
海

北

會  
文溪  
義嘉  
地面

武定里

新化西里

安平鎮大港

鹿耳門大港

礮石港

馬房山

柴頭港橋

塹岸橋

蔦松溪

新港溪

馬鞍橋

新港西陂

中營遊擊

大港汛

鹿耳門汛

北礮臺塘

柴頭港塘

蔦松塘

三崁店站

新港屯

新港東陂

善化里東保

新化里西保

曾文溪

東南

崇德東里

角帶圍山

二層  
行溪  
界

崇德西里

銀錠山

歸仁南里

外烏山

歸仁北里

永豐里

紅毛寮溪

岡山溪

岡山渡

仁德南里

仁德北里

大武壠巡司署

加瀆灣汛

木柵汛

角帶圍塘

猴洞汛

舊社汛

港岡塘

埤仔頭塘

西南	下加	藤海	東北	阿里	關界	嘉義	縣	永凝里	新化東里	廣儲東里	廣儲西里	新化南里	卓猴山	卓猴溪	善化里西保內	七崑身	豬母耳山	木崗山	木崗山	鱒魚潭	木崗山	木崗山	木崗山	木崗山	木崗山	木崗山	木崗山	木崗山	木崗山	鯤身塘	喜樹仔塘	喜樹仔塘	喜樹仔塘	喜樹仔塘	喜樹仔塘	喜樹仔塘	喜樹仔塘	喜樹仔塘	喜樹仔塘	喜樹仔塘	喜樹仔塘	喜樹仔塘	喜樹仔塘	大武壠汛	大武壠汛	大武壠汛	大武壠汛	大武壠汛	茂公汛	茂公汛	茂公汛	茂公汛	茂公汛	茂公汛	茂公汛	茂公汛
----	----	----	----	----	----	----	---	-----	------	------	------	------	-----	-----	--------	-----	------	-----	-----	-----	-----	-----	-----	-----	-----	-----	-----	-----	-----	-----	------	------	------	------	------	------	------	------	------	------	------	------	------	------	------	------	------	------	-----	-----	-----	-----	-----	-----	-----	-----

西北	鹿耳門	嘉義縣	大穆降東、西莊	大穆降溪	大穆降汛
	善化里西保	安定里東保	北汕尾	海翁汕	曾文溪站 溪邊站
			隘仔港	加荖灣港	

# 臺灣縣輿圖冊

## 疆界

廣：東西七十五里。

袤：南北一百三十五里。

按「舊誌」：廣六十八里，袤四十里。今查東盡羅漢門六十五里，外則生番界矣；西盡海口十里；共得廣七十五里。袤則北至曾文溪三十里、南至二層行溪十三里，共得四十三里；此當年大路之界限也。自道光十五年撥嘉義所屬東北一帶四保歸臺灣，則所轄近山較濶於海口，計得一百三十五里。

東界：至大烏山，與生番分界。

西界：至大港口，與海爲界。

南界：至大甲溪莊，與鳳山縣交界。

北界：至曾文溪，與嘉邑交界。

東南界：至二層溪，與鳳邑交界。

西南界：至下加藤港，與海爲界。

東北界：至阿里關，與嘉義爲界。

西北界：至鹿耳門，與嘉義爲界。

### 坊里

東隅：東安下坊（真武廟、三界壇、龍王廟、昭忠祠、馮公廟、清水寺、臨水夫人廟、開臺聖王廟、嶽帝廟、文昌祠、山川臺、吳將軍祠、小南門、縣學、同安公館、淡水公館、引心書院、打鐵街、枋橋頭、草花街、柱子行、犁頭街）。

西隅：西定下坊（道臺口街、東轅門街、二府口街、總趕宮、魁星樓、莊雅橋、馬兵營、海安宮、安海街）。

南隅：西定下保（西轅門街、五帝廟、保西宮、下太子廟、錢局倉、土墾埕、鳳山寮、草仔寮、南巷、做窰街）。

北隅：鎮北下保（縣口街、總爺街、中營口、左營盤、觀音亭、萬福庵、天池底、十字街、紅毛樓、范進士、諸羅寮、三元巷、臺灣寮、馬鞍橋、竹仔街、鞋街、新店尾）。

東廂：東安上坊（考棚、公廨內、府倉、右營埔、經廳口、元會境、顧婦媽廟、觀音亭街、慈雲閣、七星夫人廟、府東巷、二老口、火炭程、太爺崎）。

西廂：西定上坊（關帝廟口、內南河、內宮後、十三舖、武館街、下橫街、大井頭



、帽仔街、抽籤巷)。

南廂：寧南坊(天公埕、文廟口、三界壇、五帝廟口、重慶寺、海東書院、打石街、上橫街、菜市埔、埔占園)。

北廂：鎮北上坊(小北門、三老爺宮、王宮港街、媽祖巷街、大銃街、做米街、四角井)。

——右郡城內四隅、四廂。

保〔大〕東里(莊九。城東二十里起)：三舍甲(二十里)、頂山仔脚(二十里)、湖仔內(二十里)、王公仔莊(十八里)、過溝仔莊(十八里)、埤仔頭(十八里)、下山仔脚(十八里)、下湖莊(十八里)、茅尾莊(十八里)。

保大西上、下里(莊二十一。城東九里起)：大學莊(九里)、大人廟莊(十里)、鰲穴仔莊(十里)、南潭莊(十里)、後里莊(十一里)、品捧林(十一里)、過溝仔(十里半)、連招林(十一里)、青埔墘(十一里)、黃厝莊(十一里)、塗庫仔(十二里)、大埔莊(十二里)、媽祖廟(十二里)、七甲莊(十二里)、溪仔墘(十二里)、錢樹脚(十二里)、柑宅莊(十二里)、康厝莊(十二里)、田中央(十三里)、八里莊(十四里)、西勢仔(十二里)。

新豐里（莊二十八。城東二十里起）：林仔邊（二十里）、塗井莊（二十里）、隙仔口（二十里）、關帝廟（二十二里）、五甲莊（二十三里）、過墘仔（二十二里）、北勢莊（二十三里）、四角廟（二十四里）、東勢莊（二十四里）、松仔腳（二十四里）、香洋花園莊（三十四里）、新埔莊（二十四里）、草潭莊（二十四里）、烏樹林（二十四里）、大坵田山莊（二十四里）、貢裏山南勢寮（二十四里）、咬狗溪（二十三里）、苦溪仔山莊（二十五里）、深坑仔（二十五里）、馬稠莊（二十五里）、山莊（二十五里）、大溪莊（二十六里）、吊狗嶺（六十七里）、內鳶嶺（二十八里）、楠仔坑山莊（三十里）、烏山莊（四十里）、打鹿埔（三十里）、九芎林（二十五里）。

長興里（莊十。城東六里起）：鹽地仔莊（六里）、嵌腳莊（六里）、塗庫莊太子廟（七里）、一甲莊（七里）、大灣莊（八里）、六甲店（八里）、竹仔腳莊（八里）、塗井仔（八里）、王厝莊（八里）、崩坑仔坑（十里）。

永康上、中里（莊十八。城東三里起）：石頭坑（三里）、崙仔腳（七里）、塗虱堀（七里）、甲內莊（七里）、竹林前莊（十一里）、大路口莊（十里）、埔仔莊（九里）、角秀莊（十里）、石車莊（八里）、大埤麻園（八里）、萬松莊（十里）、小埤麻園（八里）、竹林內莊（九里）、埔羌頭莊（十里）、蜈蚣潭（十三里）、瓦厝廊

(四里)、竹林仔莊(五里)、網寮莊(八里)。

永康下里(莊十七。城東一里起)：黃檗寺(一里)、較場埔(一里)、營樹脚(一里)、前甲仔(二里)、太爺廊(二里)、石頭坑(二里)、中樓仔(二里)、關帝廳後甲莊(三里)、許厝甲(三里)、開元寺(三里)、虎尾寮(三里半)、東郭門街(一里)、大橋頭街(一里)、法華寺(一里)、竹溪寺(二里)、草店尾(二里)、雙義路(三里)。

仁和里(莊十二。城東三里起)：大林莊(三里)、大路東莊(四里)、桶盤淺(五里)、竹篙塘(五里)、半欄仔(八里)、南勢園(六里)、按仔莊(七里)、十三甲莊(七里)、甲仔莊(八里)、堀仔莊(八里)、二甲莊(八里)、馬厝莊(九里)。

羅漢內門莊(莊四十。城東五十五里起)：田仔坑(一十五里)、鹽水埔(五十五里)、長潭墘(五十五里)、番仔鹽(五十七里)、水西園(五十七里)、霞梅林(五十七里)、埔尾(五十八里)、雙路厝(五十九里)、大坑(五十九里)。竹篙寮(六十里)、下嵌(六十里)、番仔路(五十九里)、觀音亭(六十里)、武厝內(六十里)、內厝(六十里)、虎頭山(五十五里)、加冬崙(五十六里)、大崙尾(五十六里)、埤仔坑(五十六里)、中埔莊(五十七里)、尾厝莊(五十七里)、中埤頭(五十七

里)、木柵內(五十七里)、烏山柴牛柵莊(五十五里)、大溝莊(五十五里)、更寮  
崙(六十里)、金交椅(六十里)、龍潭莊(六十里)、東勢埔(六十二里)、湖仔底  
(五十五里)、石車莊(五十五里)、鴨母寮(六十里)、客寮仔(六十里)、牛柵崙  
(六十二里)、瓦寮厝(五十六里)、茅埔莊(六十三里)、內湖莊(七十里)、隘寮  
莊(六十七里)、新興莊(六十里)、菜公坑(五十七里)。

羅漢外門莊(莊二十二。城東六十里起)：番薯寮(六十里)、木柵莊(六十里)  
、三角仔(六十五里)、口隘莊(六十五里)、中隘莊(六十里)、大籃莊(七十里)  
、尾莊(七十八里)、竹仔寮(七十里)、百二青(六十八里)、茅埔莊(六十五里)  
、匏仔寮(六十五里)、紅花園(六十五里)、猴坪莊(六十五里)、田螺屈(六十五  
里)、梨花坑(六十五里)、大埔莊(六十五里)、員潭莊(六十五里)、北勢莊(六十  
里)、溪洲莊(六十里)、磅礮坑(六十里)、三角屈(六十里)、蓮坡嶺(六十五里)。

依仁里(莊七。城南十三里起)：中甲莊(十三里)、五帝廟(十三里)、二橋  
莊(十四里)、林仔邊(十四里)、下埤仔(十四里)、中洲莊(十五里)、小潭莊  
(十六里)。

文賢里（莊十。城南十一里起）：山仔頭（十一里）、白沙崙（十一里）、坑仔墘（十二里）、車路墘（十二里）、凜仔底（十二里）、大甲莊（十二里）、三爺宮（十二里）、二層行（十三里）、頂加冬（十三里）、下加冬（十三里半）。

新昌里（莊五。城南一里起）：仙草寮（一里）、田寮仔（二里）、下林仔（三里）、鹽埕莊（五里）、四鯤身（十里）。

効忠里（本莊。城西南一十里起）：安平鎮（一十里）。

武定里（莊二十。城北三里起）：柴頭港（三里）、凜底莊（五里）、洲仔尾（七里）、鹽行莊（七里）、渡船頭（七里）、蔦松莊（十里）、北管莊（八里）、三嵌店（十里）、芋埔外隘仔寮（十里）、中洲寮（十里）、和順寮（五里）、新寮仔（十里）、本洲寮（八里）、海尾寮（六里）、總頭寮（八里）、溪心仔寮（八里）、十三佃（七里）。

新化里西保（莊十三。城北十九里起）：大洲莊（十九里）、看西莊（二十里）、溪塘莊（二十里）、宅仔內（二十里）、大道公（二十里）、中寮莊（二十里）、椰樹脚（二十一里）、三舍莊（二十一里）、五間厝（二十一里）、道爺莊（二十一里）、

太爺莊（二十二里）、木柵莊（二十二里）、王甲莊（二十二里）。

善化里東保（莊十九。城北二十二里起）：蓮池潭（二十二里）、埔羌林（二十三里）、小新營（二十七里）、坐駕莊（二十六里）、瓦窰莊（二十七里）、糖廊莊（二十八里）、大竹圍（二十九里）、令仔林（二十九里）、塗虱堀（二十九里）、外加拔莊（三十里）、搶火莊（三十里）、三塊寮（三十里）、東勢寮（三十里）、北仔店（三十里）、和莊（三十里）、灣裏街（三十里）、牛莊（三十一里）、二嵌店（三十二里）、埤仔尾（三十三里）。

崇德東里（莊二十二。城東南十七里起）：埤仔口（十七里）、溝仔尾（十八里）、籃仔邊（十九里）、籃墘莊（二十里）、西勢林（二十二里）、太苓莊（二十三里）、布袋尾（二十六里）、鱉穴仔（二十七里）、抬牛窩（三十里）、猴洞莊（三十二里）、田中央（三十三里）、灣崎莊（三十四里）、糞箕湖（三十六里）、古亭坑（四十里）、滾水莊（三十六里）、狗氫氫（三十二里）、新路仔（三十六里）、石山仔（四十四里）、甕菜陵（四十里）、下溪洲（三十五里）、南路頂（三十六里）、茅草山（三十五里）。

崇德西里（莊六。城東南十四里起）：窩仔底（十四里）、圍仔內（十四里）、抬

豬厝（十五里）、過潭莊（十五里）、大潭莊（十六里）、甫爺莊（十七里）。

歸仁南里（莊十。城東南一十里起）：松仔脚（一十里）、三塊厝（一十里）、六甲莊（一十里）、圍尾莊（一十里）、搖琴館（十一里）、石脚桶（十一里）、潭墘莊（十一里）、南保莊（十二里）、李厝莊（十二里）、溝仔墘（十二里）。

歸仁北里（莊十六。城東南十六里起）：後市仔（十六里）、嵌仔下（十六里）、嵌仔頭（十七里）、紅瓦厝（十七里）、國公府莊（十七里）、許羅厝莊（十七里）、灣厝莊（十八里）、檳榔園（十八里）、小路莊（十八里）、加冬脚（十八里）、香鼓宅（十八里）、看西厝（二十里）、楊厝莊（二十里）、舊社莊（二十里）、下宅仔（二十一里）、篷策宅（二十二里）。

永豐里（莊九。城東南十五里起）：崙仔頂（十五里）、二甲莊（十六里）、紅毛寮（十六里）、雙嘴坑（十六里）、棋杆脚二莊（十七里）、沙崙莊（十八里）、杞舍莊（十九里）、土庫莊（二十里）、坑仔頭（二十一里）。

仁德南里（莊九。城東南六里起）：下嵌脚（六里）、洋仔下（六里）、那拔林（七里）、上崙莊（七里）、后壁厝（七里）、田厝莊（八里）、納仔莊（八里）、鳶松脚（八里）、下崙仔（八里半）。

仁德北里（莊十四。城東南五里起）：王賽巷（五里）、白崙仔（五里）、嵌脚莊

(五里)、塗庫仔(五里)、崙仔尾(五里半)、姜布莊(六里)、狗肉莊(六里)、新佃莊(六里半)、竹圍仔(六里)、鍾厝莊(七里)、棋杆莊(七里)、埤仔頭(七里)、林仔頂(八里)、番仔車路(八里半)。

永凝里(莊六。城西南六里起)：瀨口莊(六里)、曹厝莊(十里)、喜樹仔(十里)、港尾莊(十一里)、灣裏社(十二里)、白沙墩(十三里)。

新化東里(莊六。城東北二十八里起)：南路頭磚仔井(二十八里)、南洲莊(二十九里)、山仔頂(三十里)、大莊(三十里)、苦瓜寮(三十里)、新莊(三十一里)。

新化西里(莊二。城東北二十里起)：新港莊(二十里)、番仔寮北半莊(二十里)。

廣儲東里(莊九。城東北十三里起)：車仔行(十三里)、洋仔莊(十九里)、竹仔脚(十九里)、營盤後(十九里)、啞口莊(十九里)、北勢莊(十九里)、頂下甲(十九里)、下港莊(二十里)、知母儀莊(二十一里)。

廣儲西里(莊十二。城東北十二里起)：烏鬼橋(十二里)、五圍莊(十五里)、



樹仔脚（十五里）、新莊仔（十五里）、西勢莊（十五里）、對面莊（十五里）、元帥廟（十五里）、王田莊（十六里）、崙仔嶺（十六里）、后田莊（十六里）、英仔甲（十六里）、穴燒店（十七里）。

新化南里（莊三十二。城東北二十里起）：田尾莊（二十里）、番仔寮（二十里）、上崙仔（二十二里）、下崙仔（二十二里）、港仔墘（二十三里）、本官公莊（二十四里）、潭頂莊（二十五里）、隙仔口（二十九里）、卓猴莊（三十二里）、石仔崎（三十二里）、頭重溪（三十四里）、榮寮莊（三十五里）、揀死猴（四十里）、拔馬左（四十五里）、木岡街（五十里）、王梨坑（五十二里）、內莊仔（五十二里）、左鎮莊（五十里）、公仔林（五十二里）、中坑莊（五十三里）、半平橋（五十四里）、芋園莊（五十三里）、尖山莊（五十五里）、七命莊（六十里）、瓊仔埔（六十里）、地莊仔（六十里）、南莊街（六十里）、小崙尾（六十一里半）、苦苓脚（六十一里）、濤仔寮（六十四里）、青埔寮（五十五里）、烏只埔（五十七里）。

善化里西保內中股大武壠（莊三十七。城東北四十八里起）：二重溪（四十八里）、走馬瀨（五十三里）、劉陳莊（五十五里）、船仔頭和簿莊（五十五里）、新莊仔（五十七里）、望明莊（五十八里）、芒仔茫（五十九里）、石牌仔（六十里）、噉吧啐（六十里）、后旦仔（六十三里）、噉吧望（六十三里）、虎頭山（六十三里）、駱駝莊

(六十五里)、東西烟(六十五里)、宮才弄(六十五里)、坑仔內(六十五里)、四埔莊(六十五里)、南寮街(六十五里)、三埔莊(六十六里)、二埔莊(六十七里)、龜丹莊(六十八里)、內加拔(七十里)、北寮莊(七十里)、山杉林(七十里)、檳榔脚(七十一里)、新寮莊(七十五里)、雙溪莊(七十三里)、密機莊(七十四里)、飽仔寮(八十里)、竹頭崎(八十里)、后堀仔防里山社寮(八十五里)、芎蕉脚(九十里)、八張犁(九十里)、阿里關(九十六里)、甲仙埔(九十六里)、荖濃莊(百二十里)、火山地界(百二十里)。

大穆降東、西莊(莊五。城東北二十里起)：大穆降本莊(二十里)、那拔林(二十八里)、三十六崙(二十八里)、礁坑仔(三十八里)、加冬坑(二十九里)。

善化里西保(莊十。城西北二十四里起)：右先鋒(二十四里)、左營莊(二十七里)、過溝仔(二十七里)、九間厝(二十七里)、十仍莊(二十八里)、社內莊(二十八里)、曾文莊(三十里)、溪尾莊(三十里)、甲寮仔(三十二里)、六份寮(三十三里)。

安定里東保(莊二十。城西北十六里起)：牛肉寮(十六里)、許東營(十七里)、港口莊(二十里)、四份寮(二十里)、渡仔頭(二十一里)、上下洲(二十二里)

、港仔尾（二十二里）、油車仔（二十三里）、領旂莊（二十四里）、加弄莊（二十四里）、鄒拐莊（二十五里）、六塊寮（二十六里）、大道公營（二十六里）、西衛莊（二十七里）、嶺頂莊（二十七里）、后堀潭（二十七里）、嵌頭百二甲（二十八里）、林厝莊（二十八里）、蘇厝莊（二十八里）、胡厝莊（三十里）。

——右里保三十三、屬莊四百七十七。

## 山水

木岡山：距縣東北三十三里。蒼翠聳拔；「志」以爲邑少祖山。

卓猴山：距縣東北三十里。木岡之分支也。

番仔湖山：距縣東北八十里。在大烏山西北；拔地而起，高峻不易攀躋。

柳林山：距縣東北五十五里。列阜如屏，延亘綿邈。

大烏山：距縣東北百里。郡垣之祖山也。正南過平坡，列阜如屏，迤邐數里；與番仔湖山相連。

南馬仙山：距縣東七十里。由東北大烏山而來；在內山淡水溪東高挺層霄，與鳳山犬牙相錯。

目眉徽山：距縣東六十五里。羅漢內門之北山也。

大東方木山（原名東方木山）：距縣東六十五里。平原遼濶；以地屬生番，禁民越境開墾，防啓釁也。近數十年，番民和好，草萊日闢，生齒漸繁；分其名爲大、小東方木，民番各安其業以居焉。

小東方木山：距縣東六十里。大東方木之分支也。

銀錠山：距縣東南六十里。以形得名。最易藏奸。

羅漢門山：距縣東六十里。四山環繞，中爲平洋。設巡檢，分防其地。山有內門、外門之別。

內烏山：距縣東六十里。小烏之別名也。爲羅漢門東壁外屏。

外烏山：距縣東南五十里。內烏、外烏一縱一橫，若連若斷；自西至東，爲邑左衛。

分水山：距縣東五十里。稍下西行，卽分水崙；崙南北□，右峯翼之以行。其陽皆良田美石，無坑塹。崙左之水南趨羅漢內門；崙右之水北入木岡溪，出大穆降。

土樓山：距縣東十里。卽大坪山，又曰險山。入山門徑甚險，惟容一人騎；扼其險，卽不能直入。趨西南茅埔，爲邑左肩。

角帶圍山：距縣南二十六里。山勢盤曲如角帶，故名。南爲岡山，屬鳳界。

香洋山：距縣東四十三里。平疇峭嶺相望，絡繹不絕。

猪母耳山：距縣東北五十八里。山低衍若邱陵。

內湖山：距縣東北六十里。山南爲外湖。

魁斗山：距縣南三里許。於正南陡起三峯，狀若三台。爲府學朝案山，又郡垣左衛。

嵌頂山：距縣東七里。小阜嶽寄，散布南北，迢迢二十餘里；爲郡城第一平障。

馬房山：距縣北一里。大北門外平岡，自嵌頂山而來，蜿蜒數里；郡垣之右衛山也。

關嶺：距縣東五十里。舊從此入羅漢門內門。今傾頽難行。

——右山二十三條。

七鯤身：距縣西南十里。自岸浮海七嶼聯絡，距里許。風濤鼓盪，不崩不蝕。一鯤身地最廣，卽安平鎮紅毛城址存爲；臺協水師駐此。泉尤甘美。康熙辛酉夏六月，我師與賊戰於鯤身；時以暑渴，隨地掘尺餘，皆甘泉。爲全臺海口第一要區。

鹿耳門（舊港淤淺）：距縣西水程二十里。舊爲臺灣正口。今則淤淺，潮漲時水深僅二、三尺，容竹筏往來而已。

北汕尾：距縣西北一十里。北爲鹿耳門，南爲隙仔港。紅毛時，巨艇任出入；今則淺淤，不容小舟。

海翁汕：距縣西北十二里。土名隙仔口，又名海翁窟。在昔洋船泊此候風；今則淤淺與岸相連，幾失其處。

臺江（已成陸地）：在縣大西門郭外。在昔各山溪之水澳聚於北，汪洋渟蓄，可泊千艘。尋因道光間防夷，填塞海口。不數年，由安平鎮漸次沙漲，直連大西門郭外；「志」所謂「安平晚渡」者。今成坦途；唯距城一里有礮礮石港一條，可通運載。然遇海漲颶風，往往爲沙土所塞；商人時濬通之，故此港久而不廢。

二層行溪：距縣南十三里。合岡山、紅毛寮二溪之水，出喜樹港入海。南爲鳳山界。

分水溪：距縣東□里。源出分水山。經水蛙潭南流至羅漢門，受石門坑之水滙爲長潭。

岡山溪：距縣東南三十里。源出大岡山。後爲臺、鳳交界。

紅毛寮溪：距縣東南三十里。源出深溝。

咬狗溪：距縣東二十五里。源出內湖山。下流爲許寬溪。

許寬溪：距縣東十五里。合舊咬狗諸溪西流，受鯽魚潭之水南滙二層行溪入海。

鯽魚潭：距縣東北十里。納衆山溪之水，自北而南滙爲長潭；修而不廣，長可二十餘里。多生鯽魚，故名。三里之內田園，資以灌溉。一名龍潭，旱時禱雨於此處。潭有

虎仔山橫截去路，故水由東遶北；近年地震、風颳，山忽頽陷，潭水自東而南矣。

大井：在城內小西門西定坊。在昔來臺之人，於此處登岸。自入版圖，生聚日繁、商賈日盛，遂填海爲廬舍。今則圍井於城內，距海港三里餘矣。

卓猴溪：距縣東北三十里。發源卓猴山後；合洋子港之水滙於蔦松溪。

大穆降溪：距縣東北三十里。有南溪、中溪二名；合咬狗溪經蔦松溪入海。

蔦松溪：距縣東北十一里。咬狗溪、大穆降〔溪〕、卓猴溪，合洋仔港之水並滙於此。

新港溪：距縣北十五里。通木岡山溪；南出大穆降、西過廣儲西里，又西至武定里洲仔尾滙新港西入海。

曾文溪：距縣北三十里。由淡水溪分支西南行，爲卓猴溪；西爲新港溪、爲灣裏溪，又西經曾文莊爲曾文溪，而達於海。

德慶溪：在縣小東門，附郭。源出小東門外；入郡城東安坊，合舊縣署後並府署東二泉西流，經縣署右至水尾仔北廠入海。

加荖灣港：距縣西北十五里。卽鹿耳門北汕。今已漲淤成沙洲。

隙仔港：距縣西北水程三十五里。在鹿耳門外迤北。唯北風時，可以泊舟。

安平鎮大港：「舊志」：距縣西十五里；今移入僅十里。在昔港口深時，紅毛夷船

隻皆從此港入。自僞鄭由鹿耳門入臺後，此港遂淺淤，僅容小船出入。近年略深，逢小潮深五、六尺，大潮深七、八尺；舟載數百石者，漸可入矣。

喜樹港：距縣西南一十里。二層行溪之下流也。今淺淤，唯竹筏可行。  
——右水二十二條。

橋 渡（附）

大橋頭橋：在小西門外仁和里，爲南路往來之衝。

柴頭港橋：在小北門武定里，爲北路往來要衝。溪流時漲，隨壞隨修。

烏鬼橋：在永康里。烏鬼所築，以磚石爲之。

鯽魚潭橋：在城東永康里。砌磚爲墩，醜水三道。高丈三尺；上鋪木板，翼以扶欄

；可容舟車。東西累土成堤，寬與橋稱；長一百二十餘丈。後經修築，改名龍潭橋。

馬鞍橋：在城東北新化里新港。架木爲之；溪流漂沒，里民時修。

廣安橋：在城南新昌里。橋當瀨北場，臨海；常須修築。

塹岸橋：在武定里。地勢窪下，積潦奔流。舊以小舟濟渡。乾隆三十一年，知府蔣允焄相勢築堤，袤八百餘丈；造木橋其上，民無病涉焉。

鹽水埔橋：在小南門外十五里；南路通衢。



——右橋八。

鎮渡頭：本在西門外海口，距安平鎮水程七里。自道光二十二年海漲暴作，湧爲沙洲。今則一片坦途，直達安平。

礮礮石渡：在西門外一里。自臺江淤填成陸後，僅餘一溝，以通運載。溪流漲發，往往填塞；商人時濬通之。

岡山渡：在城東南崇德里。以筏濟人。

二層行渡：在城南文賢里。舊有橋，橋南爲鳳界。春、冬水涸，架竹覆土，可通輿馬；夏、秋泛濫，則舟以濟焉。

白沙墩渡：在城南文賢里。近二層行海口，以小艇濟。

曾文渡：距縣西北三十里。人往來多徒涉；雨過溪流暴漲，則以筏濟。南爲臺界、北爲嘉界。

——右渡六（內廢渡一）。

### 陂潭（附）

甘棠潭：在城東保大東里。鄉民合築而成。

蓮花潭：在城南文賢里。大旱不涸，可資灌溉。

王有潭：在城東仁和里。鄉民王有築以灌田者。

鴛鴦潭：在城南文賢里。兩潭上下相連，故名。

月眉潭：在城南文賢里。形如半月。

參差陂：在城南文賢二圖。紅毛時，王參差所築；蓄雨水以備旱。

嵌下陂：在城南文賢里。地勢低窪，鄉人築堤蓄水以資灌溉。

公爺陂：在城東新豐里。僞鄭時，蓄以灌田。

新港西陂：在城北新化里。蓄積雨水，以資灌溉。

新港東陂：在城北新港社。引四山流注之水以備旱。

——右陂潭十。

## 城池

臺灣府城：周二千五百二十丈，計一十二里；埭口三千九百六十八。城門八，曰大東、小東、大西、小西、大南、小南、大北、小北。

按臺灣府城，初建以木柵爲城；大、小門七座，無小西門。乾隆五十三年，改建今城；乃增小西門，爲八門。道光己未年，又添建外圍一處，自小西門起，遶大西門至小北門而止；謂之外月城。另開門三：「小西」曰「僉坤」、「大西」曰「兌悅」、「小北」曰「拱乾」。

## 衙署

臺灣道署：在城南隅寧南坊。

臺灣府署：在城東隅東安坊。

府經歷署：同上。

臺防同知署：在城西隅西定坊。

臺灣縣署：在城北隅鎮北坊。

典史署：同上。

羅漢門巡檢司署：在城東羅漢外門番薯寮街。今署坍塌。

大武壠巡檢司署：在城東北灣裏街。

## 鋪舍（臺屬謂之站）

縣口站：北至三嵌店站十里、南至二層行站十三里。

二層行站：北至縣口站十五里、南至鳳邑大湖站七里。

三嵌店站：北至曾文里二十里、南至縣口站十里。

曾文站：北至嘉義茅港尾站十里、南至三嵌店站二十里。

——右鋪站四。

## 防 汛

臺灣鎮署：駐大北門內。統轄本標中、左、右、城守四營及臺、澎水陸十三營官兵。

中營遊擊署：駐大北門內。管轄中軍守備一員、千總一員、把總二員、外委四員、額外三員、馬步戰守兵八百二十六名。

鎮左營遊擊署：駐小北門內。管轄中軍守備一員、千總一員、把總二員、外委四員、額外三員、馬步戰守兵七百四十六名。

鎮右營遊擊署：駐郡城小東城內。管轄中軍守備一員、把總三員、外委五員、額外二員、馬步戰守兵六百四十六名。

鎮標三營官兵，並無分營汛塘

城守營參將署：駐郡城大北門內。

左軍守備一員、千總一員、把總二員、外委四員、額外一員、馬步戰守兵共四百九十五名（城守左、右軍營轄臺、鳳、嘉三縣大小塘汛三十三處；內屬臺灣者二十）。

府城汛：郡城小東門。把總一員、兵八十五名。

土壘埕塘：郡城小南門內。安兵五名。

南礮臺塘：郡城大南門內。安兵五名。

鹽水埔汛：距城南一十里。外委一員、兵一十九名。

埤仔頭塘：距城東南八里。安兵十名。

港岡塘：距城東南十里。安兵六名。

角帶圍塘：距城東南十五里。安兵五名。

猴洞汛：距城東南三十里。外委一員、額外一員、兵八十一名。

羅漢門汛：距城東六十里。千總一員、外委一員、兵七十七名。

茂公汛：距城東北六十里。外委一員、兵二十八名。

——右城守左軍管轄塘汛十處。

〔右軍〕守備一員、千總二員、把總二員、外委六員、額外一員、馬步戰守兵六百零二名。

分防郡城大小八門堆卡：耑防千總一員、兵一百五十三名。

加留灣汛：距城北二十七里。耑防千總一員、兵三十五名。

北礮臺塘：郡城小北門外。安兵五名。

柴頭港塘：距城北三里。安兵五名。

葛松塘：距城北十里。安兵七名。

木柵塘：距城北二十里。安兵五名。

溪邊塘：距城西北三十里。外委一員、兵三十名。

大武壠汛：距城東北六十里。千總一員、兵十三名。

大穆降汛：距城東北二十里。外委一員、兵四十六名。

舊城汛：距城東南二十五里。外委一員、額外一員、兵四十名。

——右城守右軍管轄汛塘十處。

臺協水師署：駐安平鎮城西七里。管轄本標三營汛水師官兵。

中營遊擊署：駐安平鎮城西七里。管轄中軍守備一員、千總二員、把總四員、經制外委千總二員、經制外委把總三員、額外外委三員、馬步戰守兵七百七十三名（中營本標管轄臺、鳳、嘉三縣水師大小塘汛十二處；屬臺灣〔六〕處，又設配船巡哨、巡緝、軍局添防兵丁）。

輪防鹿耳門汛：距城東水程二十五里。中營遊擊一員、右營守備一員、千總一員、兵三十名。

大港汛：距城西水程七里。崗防把總一員、兵五十名（兼管鯤身、喜樹仔、茄藤仔、鯤身頭、饒港五塘）。

鯤身塘：距城西南陸程十五里、水程十里。安兵五名。

喜樹仔塘：距城西南陸程十里。安兵五名。

茄藤仔塘：距城南陸程十三里。安兵五名。

鯤身鎮塘：距城南陸程三十五里。安兵五名。

——右安平副將管轄臺灣縣屬水師汛塘六處。

添防軍局：距城西水程六里。兵丁六百名歸中營標下管帶，以備隨時配船巡哨、巡邏之用。

### （附）番屯

新港屯：距城北十五里。屯外委一員、屯丁三百九十六名。

### 道里

東：出大東門二里至草莊尾、三里至嵌下脚莊、五里至上帝廟莊、五里至後市仔莊、五里至舊社街、五里至深坑仔莊、十里至灣崎莊、五里至竹仔坑莊、五里至排仔路頭

莊、五里至口隘莊、五里至大林莊、五里至尾莊、五里至山杉林、四里至八張犁、五里至大山、十九里至老灑莊。

西：出大西門三里至五條港口、七里至安平鎮。

南：出大南門五里至水雞潭、五里至港尾溝、五里至大甲莊溪。

北：出大北門四里至大橋莊、一里至小橋莊、一里半至大竹林、三里半至蔦松莊、五里至洋仔港店、五里至新市莊、三里至大社、七里至苦瓜寮、七里至嘉邑本縣莊、三里至後堀仔、三里至秀才莊、三里至三嵌莊、三里至大匏崙、四里至走馬瀨、三里至蕭離莊、二里至噍吧哖街、一里至後里莊、四里至東西烟、五里至加拔莊、五里至濺尿、四里至密機莊、三里至石碓仔、三里至雙溪、四里至陳東潭、五里至牛場、五里至匏靴寮、四里至火燒店、二里至七埭、三里至下埔、二里至頂埔、五里至石碓仔內、十里至阿里山簡仔霧生番社。

東南：出小南門五里至赤竹仔、五里至營盤仔、二里至鹽水埔、三里至二層行溪入鳳山交界。

西南：出小西門三里至下林仔、二里至鹽埕、二里至半路店、三里至喜樹仔莊、二里至灣裏莊、二里至白沙墩、三里至頂茄荖莊、一里至下茄荖莊。

東北：出小東門三里至石頭坑、二里至竹林仔、二里至塗虱堀、三里至大灣莊、二



里至塗庫仔、二里至埤仔頭王宮、五里至大坵田、二里至苦坑仔、七里至尖峯嶺、四里至大鵬、四里至紅毛寮、六里至庫關寮、六里至鹽水坑、十里至竹仔尖、四里至田中尖、三里至木屐寮、三里至抬牛湖、二里至蜈蚣潭、五里至大坵園、三里至芎蕉脚、二里至頂公館、六里至阿里關。

西北：出小北門三里至柴頭港土地廟、二里至漂仔底、二里至洲仔尾、三里至三嵌店、五里至看西莊、五里至木柵莊、三里至怕死人坑、四里至打土壠莊、三里至曾文橋、三里至曾文溪。



## 臺灣縣輿圖險要說

郡治坐寅向辛；臺灣爲郡屬首邑，寓郡以爲治也。東以羅漢門爲屏藩，西以鹿耳門爲門戶；大武壠則北方要隘，木岡山亦南路關頭；其形勝也。

邑之來脈根自內烏山，東十餘里爲羅漢門。平疇廣衍，四壁皆山；東西里可二十、南北里亦三十，因而分爲內、外門焉。內門迤邐而行，爲土崙、爲石屏、爲翁仔上、天山。稍西，爲雁門關；「志」所謂「雁門烟雨」者也。舊有路由此進內門；今則傾塞不可行，必紆道土樓山（又名險山）盤旋而後可入。東則蘇遠埔嶺；踰嶺而南，又有內、外湖可資灌溉。繞而東，爲石門坑、赤竹嶺；又東，爲三峯崙、大小東方木；折而南，爲大奇。越嶺更進，爲鼓山；則出羅漢外門矣。中門如阿猴林、礁吧咩、卓猴、木岡、銀錠、望明、蝦墓林等處，皆險要地，最易藏奸。故當朱逆之亂而來，將帥能以七日收復府治而獨於羅漢門餘孽搜捕轉稽時日者，爲險夷之地勢不固易據而難攻故耳。

內、外門更進東有淡水大溪；則生番界也。發源於彰化內山，經行乎臺、嘉後界、順流乎鳳山東港；上流則與嘉義之石門、虎頭諸山相接壤，下流則與鳳山之南馬仙、彌濃諸山爲比鄰。野徑交通，奸宄易肆；此尤三邑之扼要也。

至若鹿耳、鯤身港道漸淤淺，唯安平一口舟楫可通；故昔人籌防爲倍密。又有四草

湖者，地近外洋；冬、春間風濤較順，他港尙可通舟。如安平迫交秋、夏，南風與港道相違，加以北汕南潮多所沖觸，舟行於此蓋無幾矣。

論水程，則澎湖西達旂後，東北與嘉、彰港口迄淡水呼吸相通，金湯鞏固，襟帶廻環。信乎！恢恢郡治作南北之屏藩、爲山海之關鍵也。

謹就履勘所及，備舉險要以呈。

鳳山縣輿圖纂要



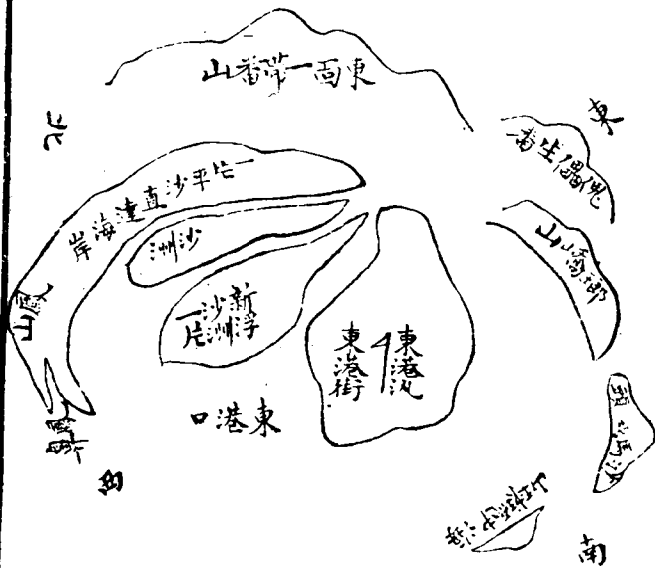




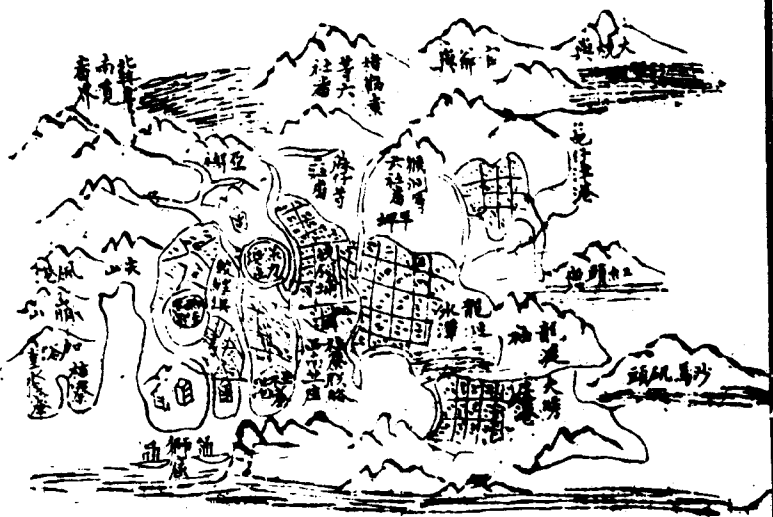


東心大湖水深八九尺  
小湖深五六尺

東港圖



圖山嶠瑯



## 凡例

一、各縣村莊錯落散處，故必條列各小莊名目，類載於所轄本保之後。鳳邑村莊聚而不分，故但書莊里總號而不贅書小莊名目。

一、縣城惟北與臺灣縣交界正路一條，故僅載至二層行溪道里；餘已分及於各條之下。



# 鳳山縣輿圖表

在城					疆
東	東南	南	西	北	界
					坊
					里
					山
					水
					城
					池
					衙
					署
					舖
					舍
					防
					汛

在城

疆界

坊

里

山

水

城

池

衙

署

舖

舍

防

汛

(大東)朝陽門

礮臺(一)

南路火藥局

(小東)同儀門

安化門

礮臺(二)

景華門

礮臺(三)

平朔門

礮臺(四)

鳳山縣署

典史署

縣前舖

存城汛

鳳山參將

鳳營守備

在鄉

東

(界彌  
濃山)

赤山莊

嘉祥里

赤山

山猪毛山

彌濃山

大龜文山

芋匏山

大烏萬山

大柴高山

卑南窠山

關帝港

楠仔坑舖

苦荬門塘

下淡水都  
司

山猪毛汛

阿里港汛

九塊厝汛

南  
港(界東)

鳳山莊

茄籐港

隘興港

補仔坑橋

赤山仔橋

竹仔港橋

陂腹內橋

排仔渡橋

阿猴渡

萬丹渡

新園陂

硫磺陂

鳳山

小琉球

阿猴汛  
新園汛

		北		西			
		(界) 二層行 溪)		(界) 後 港)			
維新里	長治里二圖	長治里一圖					
	小岡山	大岡山	旂後渡	萬井渡	旂後港	涼傘嶼	石佛嶼
						石塔嶼	將軍陂
							力力溪
							東港
	鯽魚潭舖	岡山舖					
阿公店汛	大湖汛	二濫塘					東港汛



仁壽里

依仁里

岡山溪

彌陀港

草潭

小店(仔)橋

鯽魚潭橋

岡山橋

鳳山橋

蘭坡(嶺)渡

二層行渡

三鎮陂

大湖陂

烏樹林陂

北嶺陂

中衝鋪

小店汛

蘭坡嶺塘

番薯寮汛

東南

沙馬磯頭

淡水港東里

大竹橋莊

中衝陂

新園陂

石螺潭

瑯嶠山

沙馬磯頭山

蜈蚣嶺

放索澳

傀儡山

崇爻山

老龜佛山

馬干霄山

坑仔口橋

下淡水縣丞署

下淡水舖

水底寮汛

放索塘

大崑麓塘

加藤港汛

潮洲莊汛

坪仔頭塘

---

西南

後山(界旂山)

東北

大滾水(界山)

小竹橋莊

觀音山莊

淡水港西里

---

竹橋陂

打鼓山

旂後山

觀音山

大滾水山

小滾水山

七星山

蘭坡嶺

龍目井

尖山

北葉山

濁水溪

---

觀音山汛

澳邊塘

攀桂橋塘

打鹿潭塘

---

	西北 (界溪 底山)
依仁里 半屏山莊	興隆莊
硫磺水渡 曉港渡 彌陀港 蟻港 半屏山	龜山 瀑底山 菱角潭 井水潭 大澤機西溪 大澤機北溪 淡水溪
	舊縣城
	興隆里巡檢 署
石井汛	舊城汛

# 鳳山縣輿圖冊

## 疆界

廣：東西八十七里。

袤：南北四百三十八里。

南北正界僅七十五里。「志」載：南至沙馬磯頭三百七十里；蓋謂繞道陸行。合之二層行至縣六十八里，計得四百三十八里。按「舊志」，以旂尾溪爲東盡界。今查應以瀾濃山爲界，在縣治七十里。合之西界，共廣八十五里。

東界：至瀾濃山麓，七十里。

西界：至旂後港，一十五里（卽打鼓港，今名旂後）。

南界：至東港盡海岸，三十里。

北界：至二層行溪臺灣縣界，六十八里。

東南：至沙馬磯頭，三百七十里（磯頭，實在東南）。

西南：至旂後山，一十五里。

東北：至大滾水山，二十里。

西北：至瀑底山，一十五里。

### 坊里

興隆莊（卽鳳山縣舊城）：距縣城西北二十里。

長治里一圖：距縣城北七十里。

長治里二圖：距縣城北六十五里。

維新里：距縣城北五十五里。

仁壽里：距縣城北三十里。

嘉祥里：距縣城東五十五里。

依仁里：距縣城西北八十里。

淡水港東里：距縣城東南五十里。

淡水港西里：距縣城東北三十五里。

觀音山莊：距縣城東北二十里。

半屏山莊：距縣城西北一十里。

赤山莊：距縣城東一十五里。

大竹橋莊：距縣城東南二十里。

小竹橋莊：距縣城東南三十五里。

鳳山莊：距縣城南三十里。

——右里八、莊七。

## 山川

赤山：距縣城東一十五里。由鳳山過淡水溪，陂陀平衍。時有火出其上。

傀儡山：距縣城東南六十五里。高聳直接雲霄，其上爲野番所居。內地舟至澎湖，望此山爲準的。其南爲蜈蚣嶺，後山矣。

崇爻山：在東南野番界，人跡鮮到；不知道里。高峻不知幾及；時有雲霧蒙其巔，天晴乃見。

山豬毛山：山後爲化番界。

瀾濃山：山岡平衍。

北葉山：距縣城東北八十里；傀儡山之分支也。

鳳山：距縣城南三十里。橫列邑治東南，宛然如飛鳳；爲文廟朝案山。其南爲東港；漠漠平沙，直達海岸。東北有無數小峰，累累布列如鳳卵然；名曰鳳彈。西南扼塞，此其最也。

鄉嶠山：距縣城東南二百四十里。山險而峻；爲生番巢穴，人跡鮮到。

小琉球山：距縣城南水程一百八十里。縣南大海中孤嶼，周圍三十餘里；蒼蔚葱籠，遠望若天際浮雲一抹。中多產竹木、椰子。山脚四面皆巉巖巨石，激浪吞波；並無港澳可泊船隻。所居皆漁人、疍戶，寥寥數十家而已。

卑南覓山：距縣城東二百二十里。山與崇爻相連，亦生番界也。

沙馬磯頭山：距縣城東南三百七十里。龍嵯磅礴，直抵海中。往來呂宋船隻，皆以此山爲指南。

老龜佛山：距縣城東南三百八十里。與網翠兩峰對峙，自沙馬廻折而來。

蜈蚣嶺：距縣城南二十五里。不甚高峻。

石塔嶼：距縣城西一十二里。旂後水口山。

石佛嶼：距縣城西一十五里。旂後水口山。

涼傘嶼：距縣城西一十七里。

三嶼皆屹立海中，爲旂後水口關鎖。

半屏山：距縣城西北一十二里。由岡山迤邐而來，突起一峰，形如半規。山背磅礴嶙嶙，其陽如削成片玉，光平可玩；爲舊治後障。然去城咫尺，易於窺伺；故今新縣移駐埤頭街矣。



龜山：距縣城西北十五里。近接半屏，其形如龜。舊城兩頭俱圍至龜山腰脚而止。  
小岡山：距縣城北三十五里。山不甚高，突然如覆一簣。其巔有巨石，圓秀如冠。  
大岡山：距縣城北四十里。與小岡山南北對峙。內地來舟至澎湖，即望見之。其東北一帶，與猴洞及嘉義南馬仙山連綿相續而來。

蘭坡嶺：距縣城東北三十五里。不甚高峻。

觀音山：距縣城東北二十里。起伏盤曲；中一峰屹立，若菩薩端坐，衆小峰拱峙於側。

大龜文山：距縣城東七十里。由卑南覓騰擲而來。

芋匏山：距縣城東七十里。其形如匏，故名。與嘉義內優山連界。

大烏萬山：距縣城東二百七十里。人跡罕到。

大柴高山：距縣城東三百里。人跡罕到。

霄馬干山：距縣城東南三百三十里。

以上三山，唯和番民偶到其處。

大滾水山：距縣城東北二十里。層峰起伏，直趨小滾山而止。山上有溫泉噴湧而出。

小滾水山：距縣城東北一十五里。由大滾水山迤邐而來。

七星山：距縣城東北三十里。脈自觀音山北而來，七峰錯落，形如北斗。山上石皆圓瑩，散布如星。

尖山：距縣城東北三十五里。孤峰瘦削，秀若玉笋。

打鼓山（俗名打狗）：距縣城西南一十五里。自縣東北逶遲蜿蜒，直抵海岸，爲旂後。水口上沙，現在通商夷人造屋其地。

旂後山：距縣城西南一十五里。自縣西南鳳鼻山穿海西來，與打鼓山西北對峙。西水口下沙，民人結屋於此。兩山之間，卽爲出後港口。此二山爲港口要隘，宜定礮臺。近年各國通商夷人，於旂後高峰豎望竿一枝，常僱人守之；日以千里鏡照海，遠見夷船張掛何色旂號，則山上望竿卽掣同色旂以應之。

溧底山：距縣城西北一十五里。平原曠野中，突然一邱浮出，頂寬而平。上有小竅出外，若霖雨泥淖；其深無底。

——右山三十四。

關帝港：距縣城東五十五里。自內山發源。

茄藤港：距縣城東五十五里。港原係內海，可通舟楫。乾隆十三年經里民修濬，自府港直達縣治瀾陀港，民甚便之。後港邊奸民藉端抽稅，民間不願販運，悉由外洋；往來風濤多有不測。乾隆二十四年，臺灣府復檄臺、鳳二縣會勘，捐俸疏濬，禁止抽稅，

遂仍通舟楫；並飭二縣每年秋季挑挖一次，以免壅塞。

龍興港：距縣城東七十里。源出內山。

力力溪：距縣城南五十五里。源出東南番山。

萬丹溪：距縣城南一十五里。其北爲竹仔港，又北爲鯤港。

放寮溪：距縣城東南六十五里。源出東南番界。

岡山溪：距縣城北四十里。源出山豬毛後山。其下爲淡水溪。

淡水溪：距縣城東北二十里。源從巴六溪來，經大澤機社、阿猴社，西出爲大澤西溪；濳廻數十里，與赤山之冷水溝合流入海。

東港：距縣城南三十里。港口水深六、七尺，大潮深七、八尺；夾板不能出入，來往商船停泊。北港爲舊港，淺不可泊。每年六、七月間，溪流暴漲，舟多冲壞；商人苦之。

中港：距縣城北五十里。漁舟寄泊。

旂後港（卽打鼓港，今名旂後）：距縣城西一十五里。港分南北二支：南爲前鎮港，再入爲鳳山港；北爲硫磺港。港口小潮深一丈二尺，大潮深一丈四、五尺。入口處，有巨石當流，劈分水門爲兩：近打鼓者爲上門、近旂後者爲下門；上門淺而多石，爲夷商填塞；今凡舟出入，皆由下門。近口外有暗礁，須避稍出傍。旂後山邊又有暗沙一條

，大船出入必僱本港漁船引帶，方不誤事。此港當年甚淺，不堪泊舟。近十餘年日漸深潤，自鹿耳門淺淤以後，今唯旂後可泊巨艦；此桑田滄海之明徵也。

濁水溪：距縣城東北三十五里。源出大滾水山；合小岡山，受鯽魚潭之流，會瀾陀港入海。溪水終年混濁，故名濁水溪。

大澤機西溪：距縣城東北四十七里。源出大澤機西南山；北過搭樓社東，合北溪之流轉西北入阿猴溪。西爲淡水溪，會東港入海。

大澤機北溪：距縣城東北五十里。源從大澤機北；出羅溪門，西經搭樓社轉西北與阿猴溪合。西爲淡水溪，會東港入海。

蟯港：距縣城西北二十里。與萬丹港相連。

瀾陀港：距縣城北二十五里。水由大海出口。

(附)井

龍目井：距縣城東北二十里。在阿猴林竹仔寮。兩井相對，故名。

——右溪港一十七。

橋 渡 (附)

楠仔坑橋：距縣城東一十里。橋在觀音山楠仔坑街。架木爲橋，長二丈餘；馬可

通。

赤山仔橋：距縣城東一十五里。架木爲之。鄉民建造。

陂腹內橋：距縣城東二十里。架木爲橋，高九尺、長十餘丈。

竹仔港橋：距縣城東二十里。架木爲之。鄉人修造。

坑仔口橋：距縣城東南五十里。架木爲之。鄉人屢修。

小店仔橋：距縣城北三十里。木樑；長二丈餘，輿馬可通。俗呼橋仔頭。

鯽魚潭橋：距縣城北四十里。俗呼二濫橋。地當孔道，夏、秋水漲，屢修屢壞，常以舟濟。冬、春水涸，編竹覆土其上；輿馬可通。

岡山溪橋：距縣城北四十里。編竹覆土，輿馬可通。

鳳山港橋：距縣城北四十里。夏、秋溪漲，用竹筏濟人；冬、春，編竹覆土，輿馬可通。

——右橋九。

硫磺水渡：距縣城西北七里。亦稱田尾渡。當大路之衝，寬十餘丈；有潮流。以小舟濟人。

排仔路頭渡：距縣城東四十里。有竹筏渡人。

阿猴渡：距縣城東四十里。小舟渡人。

新園渡：距縣城東四十里。小舟渡人。

萬丹渡：距縣城東三十里。濶約十餘丈，係內海小門。從府治渡海及濱海村莊由水程行者，必過斯渡。小舟濟人。

蘭坡嶺渡：距縣城北四十里。小舟渡人。卽上渡頭。

以上四渡，冬、春水淺，對渡不過數十丈。夏、秋注漲，沙埔淹沒，渡程幾至四、五更遠；又係機流。截流而渡，常有溺覆者。凡大水暴發，往來宜慎。

旂後渡：距縣城西一十五里。由打鼓山麓對渡旂後港，水程一里餘。

二層行渡：距縣城北六十八里。溪北屬臺界、南屬鳳界。夏、秋間，以小舟渡人；冬、春，編竹覆土爲橋。

饒港渡：距縣城西北三十餘里。爲海口小渡。

彌陀港渡：距縣城西北二十餘里。竹筏濟人，輿馬可渡。

——右渡十。

### 陂 潭（附）

將軍陂：距縣城南三十里。提督施琅所築。名曰新陂。

竹橋陂：距縣城東南三十里。水源自阿猴林來。

三鎮陂：距縣城北五十五里。接引天雨流注之水。

大湖陂：距縣城北六十五里。蓄貯天水。

赤山陂：距縣城東南一十五里。周圍百餘丈，蓄貯天水。

烏樹林陂：距縣城北五十五里。蓄積天水。

中衝崎陂：距縣城北三十里。接蓄天水。

北嶺旂陂：距縣城北五十五里。接引天水。

新園陂：距縣城北七十里。接蓄天水。

硫磺陂：距縣城東二十里。有泉不竭。

草潭：距縣城北二十里。接蓄天雨，灌溉甚廣。

石潔潭：距縣城北三十里。接蓄天水。

井水潭：距縣城東北一十里。水源出自觀音山。

菱角潭：距縣城東北五十五里。東灌嘉祥里田，西灌維新里、長治里三里內。

——右陂潭一十四。

## 城池

〔縣城〕：周一千零七十九丈。礮臺五、火藥局一。

縣城原在興隆莊；咸豐三年亂後，移駐埤頭，遂城爲此。後以舊治爲舊城矣。  
舊縣城：距縣城北二十里。城不跨山，由龜山麓左繞至右而止，且逼枕半屏山太近；故居高臨下之勢，在人而不在我。此舊城所以當棄也。

### 衙署

鳳山縣署：在縣城東畔。

下淡水縣丞署：在下淡水港西里。

興隆莊巡檢署：在興隆莊（即舊城）。

鳳山縣典史署：在縣城東畔。

### 舖舍

縣前舖：東南至下淡水舖三十里、北至楠仔坑舖二十里。

楠仔坑舖：南至縣前舖二十里、北至中衝舖二十里。

中衝舖：南至楠仔坑舖二十里、北至鯽魚潭舖二十里。

鯽魚潭舖：南至中衝舖二十里、北至岡山舖二十里。

岡山舖：南至鯽魚潭舖二十里、北至府前舖二十里。



府前舖：南至岡山舖二十里。

每舖舖兵四名。

——右舖舍七所。

## 防 汛

鳳山營參將一員、都司一員、千總三員、把總五員、外委七員、効用三員。

南路營參將署：城南門。駐防鳳山城內。協防守備一員、千總二員、把總二員、外委四員、馬步戰守兵九百四十六名。

存城汛：隨防把總一員、外委二員、額外四員、步戰守兵五百二十名，並管坪仔頭、苦苓門、打鹿潭等三塘。

坪仔頭塘：距縣城東南一十里。分防外委一員、兵十名。

打鹿潭塘：距縣城東北一十里。安兵五名。

苦苓門塘：距縣城東一十里。安兵五名。

水底汛：距縣城東南六十里。分防千總一員、外委一員、兵丁一百一十名，並管枋寮口汛。

舊城汛：距縣城西北二十里。分防千總一員、兵丁一百一十六名。

石井汛：距縣城西北三十里。分防千總一員、兵丁一百三十名。

觀音山汛：距縣城東北二十里。分防把總一員、兵丁十名。

小店塘：距縣城北三十里。安兵五名。

蘭陂嶺塘：距縣城北三十五里。安兵十名。

溪邊塘：距縣城東北四十里。安兵五名。

阿公店汛：距縣城北四十里。分防外委一員、兵丁五十名。

二濫塘：距縣城北五十里。安兵五名。

攀桂橋塘：距縣城東北二十里。分防把總一員、兵丁五十一名，並管土地公崎。

番薯寮汛：距縣城北六十里。分防外委一員、兵丁四十二名。

南路下淡水營都司署：距縣城東三十里。駐筍山豬毛等汛。隨防把總二員、外委三員，効用三員、兵丁二百名。

山豬毛汛：距縣城東三十里。隨防把總一員、兵丁六十九名。

阿猴汛：距縣城東二十五里。分防外委一員、兵丁六十九名。

阿里港汛：距縣城東四十里。代防効用一員、兵丁八十名。

九塊厝汛：距縣城東三十里。協防効用一員、兵丁二十名。

新園汛：距縣城東二十里。分防把總一員、兵丁一百名。

茄藤港汛：距縣城東南五十五里。安兵五名。

放索塘：距縣城東南四十里。安兵五名。

大崑麓塘：距縣城東南四十里。安兵五名。

潮州莊汛：距縣城東南三十里。協防効用一員、兵丁四十名。

萬丹汛：距縣城□二十里。分防外委一員、兵丁五十名。

東港汛：距縣城東南三十里。協防外委一員、兵丁三十名。

——右汛一十六、塘一十。

## 道里

北出平朔門十里至橋仔頭、十里楠仔坑、十里小店塘、十里阿公店、十里二濫、十里大湖、八里二層行溪，入臺灣縣界。



## 鳳山縣輿圖總說

鳳山縣爲全臺南路盡界也，濱海隅以成邑，因故鎮以爲城。據大岡，作東北之藩籬；控打鼓，爲西南之門戶。林有阿猴之險，磯崇沙馬之雄。原濕曠平，村莊叢聚；山溪環遶，港汊紛歧；固僻壤之奧區，實臺疆之後障也。然而依山作城，居高臨下之勢，每爲寇盜所先憑；林逆之亂，曾棄縣城而守埤頭。後□紳民之請也，事竣後，以其地太卑濕，仍留駐舊城。咸豐三年林拱之變，事起於猝不及防，城遂陷；官民復退保埤頭，得無恙。夫埤頭者，鳳邑東郊之大村市也。北引半屏，南接鳳鼻；東倚觀音之勝，西臨旂後之淵。濠塹寬深，竹城堅密；全局壯麗，大勢宏開。山海通行，販運便利。官民於是平安之，文武衙署遷移駐焉。

自二層行渡溪，南經楠仔坑、阿公店、大湖口諸莊，關隘重重，足爲北方屏障。由埤頭南折而東，近藉赤山爲外衛，遠收鳳麓爲前屏。越鳳麓西南，則爲東港；鳳鼻雄據港岸，琉球嶼遠映海中；此南方之形勝也。

埤頭迤南，一片平沙直達荅仔寮，爲旂後港矣。旂峰高拱，橫截壯濶；鼓岫廻環，平列瘴海。潮流沖緩自北而南，爲西方第一水口；此西北之門戶。

進而磯頭、瑯嶠，「志」載或二、三百里；蓋謂海岸之遶道耳。若舟行逕渡，不過

百里而遙。濱海之區，斥鹵鹽澁，不堪禾稼；居民寥寥散處，終歲捕魚爲業。再入，則崇爻、傀儡諸番。番性嗜殺，無人敢入其境：此東南之大概也。

至若風帆所向，北指鷄籠，南通蘇澳；東航郡治，西渡漳、泉：雖一隅之蕞爾，固四達之通津。爰書所見以陳。

嘉義縣興圖纂要

嘉義縣圖









## 凡例

一、冊中所載道里，唯南北內外路及海口各路。其迤東一帶入山道里，已分繫冊內「山」條之下，故不贅書。

一、邑東衆山皆在莊保不及之處；所書東南、東北者不過舉其略兼者而言，其實則皆東也。故僅記其坐方、道里。

一、臺地海口土少沙多，一經海漲風颭，溪港遷變無定。圖中所繪，皆舉目前實在情形，與「舊志」不無互異；故特聲敘於各條之下。

一、塘汛有營屬嘉義而轄及彰化者；只就本邑者書之；他屬不載，省淆混也。餘例與龍溪同。



# 嘉義縣輿圖表

在城	東門	西門	南門	北門	在鄉	東
疆界						
坊里						
(山川附橋)						
城池	迎春門	性義門	阜財門	拱極門		
衙署	嘉義縣署	典史署				
舖舍			本城南門舖			
防汛					嘉義營參將	中軍守備

西

嘉義東保

大目根保

打貓東上保

打貓東下保

果毅後保

白鬚公潭保

嘉義西保

鹿仔草保

龍蛟潭保

柴頭港保

大樟榔保

大坵田東保

大利山

鹿埔山

阿里山

小龜佛山

大武管山

荷包嶼

牛稠溪(即牛朝溪)

笨港

朴仔脚港

北港

下湖港

樹苓湖

笨港縣丞署

鐵線橋舖

朱曉埤舖

笨港舖

山底塘

笨港汛

笨港汛

朴仔脚汛

南		北		新港 (新臺 溪灣 界)		虎尾 (彰 化 界)	
白沙墩保	茅港尾保	鐵線橋保	下加冬北保				
八獎溪	急水溪	灣裏溪	新港溪	鐵線橋港	茅港尾港	枋樹脚渡	石龜溪
加冬舖	鐵線橋舖						大崙脚舖
八獎溪汛							西螺舖
							打猫塘
							他里務汛
							虎尾溪汛
							大莆林汛

東南

(枋岸山與  
生番界)

善化里東保

善化里西保

赤山保

朴仔脚渡

枋岸山

消離山

鹿駝山

虎頭山

嵌頭山

內加拔山

琅包山

番米基山

烏山

東西烟山

玉案山

虎尾溪塘



---

西南

---

大石門山

小石門山

火山

赤山

翁仔上天山

筆架山

五步練山

馬柵山

加拔溪

大匏崙渡

走馬瀨渡

鐵線橋渡

---

(猴樹  
與港  
海為  
界)

安定里西保

北門嶼

大武壠巡檢署

大崙脚舖

城外汛

麻頭保

南北鯤身

佳里興保

青鯤身

店仔口汛

太子宮保

青峯闕

水窟頭汛

鹽水港保

九重溪

安定里西港子

十八重溪

保

下加冬南保

曾文溪

歐汪溪

灣裏溪

猴樹港

茄定港

鹽水港

鹽水港舖

鹽水港汛

井仔脚港

(葉山與生番界)

尖山保

牛欄山

布袋嘴港

茅港尾渡

蕭壠渡

斗六門保

鯉魚頭保

玉山

大福興山

細葉林山

覆鼎金山

鼎蓋梁山

梅花坑山

奇冷岸山

尖山

白水溪

斗六門縣丞署

斗六門都司

土庫汛

斗六門汛

(土地公港  
與海  
爲界)

土地公港

(附橋樑、  
陂池)

西門外橋

番仔溝橋

新店橋

白鬚公潭橋

鹽水港北橋

茅港尾橋

鐵線橋

番仔橋

麻豆口橋

木柵橋

---

---

---

---

大排竹橋  
斗六門橋  
笨港橋  
諸羅大陂  
柳仔林陂  
埤姜林陂  
馬稠陂  
楓仔林陂  
安溪寮陂  
新營莊陂  
哆囉囉大陂  
大脚腿陂  
朱躑陂  
立獅仔陂

---

---

---

---

---

狗咬竹陂

打猫大陂

打猫山脚大  
陂

雙溪口大陂

陳莊大陂

笨箕湖陂

北社尾陂

北斗坑陂

大目根陂

大棟榔莊陂

橋頭陂

他里務番仔  
陂

尖山莊陂

走猪莊圳 荷包蓮圳 加冬脚圳 香北湖 龍湖





# 嘉義縣輿圖冊

## 疆界

廣：東西六十一里。

袤：南北一百三十里。

按「志」載：大武巒山人跡罕到；又稱：距縣治二十里。今查由山麓至縣，實則三十一里。合之西至海岸三十里，共得廣六十一里。

東界：至大武巒山麓三十一里，與生番爲界。

西界：至笨港三十里。

南界：至新港溪八十里，以海爲界。

北界：至虎尾溪五十里，與彰化爲界。

東南：至枋岸山五十里，與生番爲界。

西南：至猴樹港三十里，以海爲界。

東北：至葉林山七十里，與生番爲界。

西北：至舊土地公港三十里，以海爲界（海道已淤）。

——右嘉邑所轄四正、四隅疆界。

### 坊里

東：內教場、橫街仔、媽祖宮、觀音亭、關帝廟。

西：中和街、十字街、水涵口、魚仔市、米市街、布街、新店街、西門口。  
南：南街仔、紅毛井、城隍廟、菁仔市。

北：總爺街、文廟口、縣學前、義倉口。

——右在城街市。

哆囉囑東上保（莊十七。城東方三十里起）：木屐莊（三十里）、竹頭排（三十二里）、土地莊（三十二里）、關仔嶺莊（三十二里）、苦苓崙莊（三十二里）、頭竹角莊（三十二里）、仙草埔莊（三十二里）、內科里莊（三十二里）、井仔腳莊（三十二里）、內埔莊（三十二里）、外埔莊（三十二里）、李仔園莊（三十二里）、二坑仔莊（三十二里）、水井莊（三十二里）、竹園莊（三十二里）、大埔莊（三十二里）、子龍廟莊（三十二里）。

哆囉囑東下保（莊四十。城東方三十里起）：牛港嶺莊（三十里）、番社莊（三十里）、二重溪莊（三十里）、埤仔頭莊（三十里）、頂窩莊（三十里）、西勢莊（三十

里)、草嶺莊(三十里)、許秀才莊(三十里)、吉貝耍莊(三十里)、陳春干莊(三十里)、木柵番竹潭莊(三十里)、鳳尾厝莊(三十里)、宛仔厝莊(三十里)、中州莊(三十里)、枋仔林莊(三十里)、田尾莊(三十里)、舊社莊(三十里)、樣仔林莊(三十里)、北馬莊(三十里)、溪洲莊(三十里)、大寮莊(三十里)、樣仔坑莊(三十里)、班芝花坑莊(三十二里)、西勢尾莊(三十里)、港內莊(三十二里)、魯古石莊(三十二里)、九重溪莊(三十二里)、笨箕湖莊(三十二里)、竹林莊(三十二里)、下店仔莊(三十二里)、科里莊(三十二里)、凹仔脚莊(三十二里)、大湖莊(三十二里)、水湖莊(三十二里)、南寮口莊(三十二里)、烏山脚莊(三十二里)、樣仔脚莊(三十二里)、西勢角莊(三十二里)、枕頭山莊(三十五里)、大埔林莊(三十五里)。

嘉義東保(莊四十三。城東方四里起)：埤斗湖仔內莊(四里)、獅公廊莊(五里)、中莊仔莊(五里)、后莊仔(五里)、崙仔頂莊(五里)、公館莊(五里)、雙廊莊(六里)、興化廊莊(六里)、火燒莊(八里)、外山仔門莊(十里)、內甕莊(十里)、樹頭埔莊(十二里)、外甕莊(十里)、安溪寮莊(十里)、石頭厝莊(十二里)、竹山莊(十二里)、江西寮莊(十里)、赤蘭溪莊(十二里)、湖仔厝莊(十四里)、枋樹脚莊(十四里)、挖仔厝莊(十四里)、社口莊(十五里)、頂坑仔莊(十五

里)、下坑仔莊(十五里)、菜公莊(十五里)、白芒埔莊(十五里)、石頭埔莊(十五里)、阿豹厝莊(十五里)、溪邊厝莊(十五里)、埤寮莊(十六里)、番仔坑莊(十六里)、深坑莊(十七里)、番仔路莊(十七里)、竹林脚莊(十八里)、小半天莊(二十里)、牛埔仔莊(二十里)、石碇莊(二十里)、尖山莊(二十里)、芸水溪莊(二十里)、客莊仔莊(二十里)、橫坑莊(二十里)、頂埔莊(二十二里)、大湖莊(三十里)。

大目根保(莊三十九。城東方六里起)：埤塘莊(六里)、灣橋莊(六里)、田尾莊(六里)、朴仔埔莊(八里)、蛤仔莊(十一里)、鹿麻產莊(十二里)、大竹圍莊(十五里)、瓦礫莊(十五里)、頂溪心莊(十五里)、金交椅莊(十六里)、半天寮莊(十六里)、菜堂莊(十六里)、頂蘇莊(十七里)、內埔莊(十八里)、柑宅莊(十八里)、坑仔平莊(十八里)、山猪崙莊(十八里)、新食坑莊(十八里)、溪洲莊(十九里)、竹頭崎莊(二十里)、白狗寮莊(二十里)、丁下寮莊(十二里)、東廣寮莊(二十二里)、瓦厝埔莊(三十二里)、枋仔林莊(二十二里)、崎脚莊(二十三里)、麻蟻埔莊(十三里)、覆鼎金莊(二十三里)、舊社莊(二十三里)、菜公坑莊(二十五里)、內埔仔莊(二十五里)、輓仔脚莊(二十五里)、無底溪莊(二十六里)、阿拔泉莊(二十六里)、水底寮莊(二十八里)、溪心寮莊(二十九里)、陳厝寮莊

(三十里)、金獅寮莊(三十里)、山仔門莊(六里)。

打貓東上保(莊三十六。城東方二十三里起)；奇里岸莊(二十三里)、橋仔頭莊(二十五里)、潭墘莊(二十五里)、內林莊(二十五里)、崙仔莊(二十五里)、嵌頭莊(二十五里)、北勢莊(二十六里)、三角仔莊(二十七里)、梅仔坑莊(三十里)、開元后莊(三十三里)、百里侯莊(四十里)、南靖寮莊(四十里)、嵌頭厝莊(四十里)、水井仔莊(四十一里)、到孔山莊(四十二里)、山豬堀莊(三十七里)、溪底寮莊(三十七里)、柿仔寮莊(四十二里)、過山莊(四十二里)、詔安寮莊(四十五里)、小半天莊(四十五里)、尖山坑莊(四十五里)、苦苓莊(四十五里)、番尾坑莊(四十五里)、龜仔頭莊(四十五里)、茅仔埔莊(四十六里)、大草埔莊(四十六里)、雙溪莊(四十六里)、二坪坑莊(四十六里)、上九芎莊(四十八里)、半嶺莊(五十里)、龍眼林莊(五十里)、芋藜蛤莊(五十里)、埔頂莊(五十二里)、永定厝莊(五十五里)、幼葉林莊(五十五里)。

打貓東下保(莊三十一。城東方六里起)；橋頭莊(六里)、十四甲莊(八里)、東湖莊(八里)、塗樓莊(八里)、埤角莊(八里)、下洋莊(八里)、北勢仔莊(十里)、林仔尾莊(十里)、內埔莊(十五里)、番仔潭莊(十五里)、雙寬潭莊(十五里)、山坑仔莊(十六里)、姜仔窩莊(二十里)、獅仔頭莊(二十里)、圳頭坑莊

(二十里)、葉仔林莊(二十二里)、中林莊(二十里)、溪心仔莊(二十里)、芎蕉湖莊(二十三里)、林仔頭莊(二十五里)、頂員林莊(二十三里)、水碓仔莊(二十五里)、木柵寮莊(二十六里)、大埔尾莊(二十五里)、潭底莊(二十五里)、沙崙仔莊(二十七里)、崎頭莊(二十六里)、松仔脚莊(二十里)、溪邊厝莊(二十八里)、麻園寮莊(二十八里)、山崙仔莊(二十七里)。

果毅後保(莊十。城東方四十里起)：果毅街莊(四十里)、埤仔脚莊(四十里)、大脚腿莊(四十里)、小脚腿莊(四十里)、山仔脚莊(四十里)、新厝仔莊(四十里)、本縣莊(四十里)、山豬隅莊(四十里)、果毅後莊(四十里)、大潭莊(四十里)。

白鬚公潭保(莊四十四。城西方四十里起)：樹仔頭莊(四十里)、半月莊(四十里)、山仔脚莊(四十里)、金京林莊(四十里)、龜仔港莊(四十里)、考試潭莊(四十里)、龜拔山莊(四十里)、頂白沙墩莊(四十里)、貴舍莊(四十里)、船頭莊(四十里)、鹽地莊(四十里)、粟仔崙莊(四十里)、頂莊(四十里)、頂下中莊(四十里)、溪底寮莊(四十里)、下白沙墩(四十里)、牛欄底莊(四十里)、蘆竹潭莊(四十里)、溪墘莊(四十一里)、瓦礫莊(四十二里)、岸內莊(四十二里)、二莊仔莊(四十二里)、大路頭莊(四十二里)、牛欄仔莊(四十二里)、五間厝莊(四

十二里)、番仔溝莊(四十二里)、港後莊(四十六里)、七塊厝莊(四十二里)、牛挑灣莊(四十三里)、下溪洲莊(四十三里)、上溪洲莊(四十三里)、田尾莊(四十五里)、北勢寮莊(四十五里)、南勢竹莊(四十五里)、埤仔頭莊(四十五里)、塭仔莊(四十五里)、過溝仔莊(四十五里)、竹仔脚莊(四十五里)、後埔莊(四十五里)、樹仔脚莊(四十六里)、掌潭莊(四十七里)、租藉宅莊(四十里)、下潭莊(四十五里)、后莊仔莊(四十五里)。

嘉義西保(莊三十二。城西方三里起)：角仔寮莊(三里)、草地尾莊(三里)、下路頭莊(三里)、臺斗坑莊(三里)、枋仔林莊(三里)、後莊仔莊(四里)、和尙莊(四里)、崎仔頭莊(五里)、下埤仔莊(五里)、盧厝莊(五里)、蕭竹仔脚莊(七里)、水仔尾莊(七里)、柳仔林莊(八里)、水娛厝莊(九里)、蝦仔寮莊(十里)、龍山脚莊(十里)、吳竹仔脚莊(十一里)、水堀頭莊(十二里)、麻園寮莊(十一里)、外林莊(十二里)、瓦厝莊(十三里)、十一指莊(十四里)、頂樹頭莊(十五里)、下樹頭莊(十五里)、後港仔莊(十二里)、牛寮溪南莊(十七里)、南靖莊(十八里)、卓標莊(十八里)、項過溝莊(十八里)、圍仔莊(十八里)、頂半天莊(三十里)、箬籐宅莊(四里)。

鹿仔草保(莊十三。城西二十五里起)：過溝仔莊(二十五里)、毛孓行莊(二十

五里)、后堀莊(二十五里)、鎮平莊(二十五里)、枋橋莊(二十六里)、麻豆店莊(二十六里)、山仔脚莊(二十八里)、后寮莊(二十八里)、中寮莊(二十八里)、下半年莊(二十八里)、鹿仔草莊(三十里)、施厝寮莊(三十三里)、海豐莊(三十五里)。

龍蛟潭保(莊二十二。城西方四十里起)：二竹圍莊(四十四里)、三塊厝莊(四十四里)、安溪寮莊(五十五里)、龍鬚潭莊(四十五里)、后鎮莊(四十五里)、三脚貓莊(四十五里)、角帶圍莊(四十五里)、新莊仔莊(四十五里)、西后寮莊(四十五里)、東后寮莊(四十五里)、朴仔脚莊(四十五里)、番仔寮莊(四十五里)、洲仔寮莊(四十五里)、水碓莊(四十五里)、北港仔莊(五十里)、糠榔港莊(五十里)、竹頭圍莊(五十里)、菜補廊莊(五十二里)、崩山莊(五十五里)、新店莊(五十五里)、井水港莊(五十五里)、過溝仔莊(五十七里)。

柴頭港保(莊三十五。城西方三里起)：劉厝莊(三里)、港仔坪莊(三里)、后莊仔(四里)、姜母寮莊(四里)、鴿溪寮莊(六里)、頂寮莊(六里)、下寮莊(六里)、新厝仔莊(六里)、拔仔林莊(七里)、柴頭港莊(七里)、菓麻脚莊(七里)、后莊仔莊(七里)、港口莊(七里)、大溪厝莊(七里)、頂寮莊(六里)、竹仔脚莊(七里)、大掘尾莊(九里)、拔仔林莊(七里)、頂埔心莊(七里)、高厝莊(十



二里)、老店莊(九里)、大崙莊(十二里)、下塗溝莊(十三里)、粗溪莊(八里)、魚寮莊(十二里)、福安厝莊(十二里)、頂塗溝莊(十一里)、黃金營莊(十二里)、二重溝莊(十三里)、黃厝港莊(十二里)、海洋莊(十三里)、正音厝莊(十三里)、草麻厝莊(十二里)、白鴿厝莊(十三里)、關命厝莊(十三里)。

大棟榔保(莊十五。城西方三十里起)：北港街莊(三十里)、三棟榔莊(三十里)、牛稠脚莊(三十一里)、劉厝莊(三十二里)、樹仔脚莊(三十二里)、海埔寮莊(三十五里)、塗間厝莊(三十三里)、斗六尾莊(三十三里)、考試潭莊(三十八里)、斗六厝莊(三十五里)、水漆寮莊(三十五里)、溝皂莊(三十五里)、竹仔脚莊(三十五里)、番仔溝莊(四十里)、春牛埔莊(四十二里)。

大坵田東保(莊二十二。城西三十三里起)：瓦礫寮莊(三十三里)、蕭壠莊(四十里)、五間厝莊(三十五里)、海豐莊(三十五里)、竹脚寮莊(三十三里)、土庫街莊(三十五里)、中滿仔莊(三十五里)、潮陽莊(三十五里)、過港莊(三十五里)、青埔莊(三十八里)、頂滿莊(三十五里)、牛埔仔莊(四十里)、大墩莊(四十里)、北溪厝莊(四十里)、平和厝莊(四十里)、前麻園莊(四十里)、后麻園莊(四十里)、棋盤厝莊(四十里)、大崙莊(四十里)、堀頭莊(四十里)、安溪寮莊(四十里)、前溪仔莊(四十里)。

白沙墩保（莊十二。城西方三十里起）：東莊（三十里）、鹿寮莊（三十里）、龍巖厝莊（三十二里）、湖仔內莊（三十五里）、潭墘莊（四十里）、卓運厝莊（四十里）、埔姜崙莊（四十里）、潭內莊（四十五里）、水磨莊（五十里）、中湖莊（五十五里）、十三寮莊（五十五里）、溪底莊（六十里）。

茅港尾保（莊十八。城南方五十二里起）：灰礮莊（五十二里）、后寮莊（五十二里）、竹仔腳莊（五十三里）、火燒珠莊（五十二里）、十六甲莊（五十三里）、前寮莊（五十三里）、十六甲尾莊（五十四里）、紅毛厝莊（五十四里）、下營莊（六十里）、洲仔莊（五十五里）、茅港尾莊（六十里）、連表莊（六十三里）、中營莊（六十里）、右武衛莊（六十里）、南廊莊（六十三里）、北廊莊（六十三里）、西寮莊（六十里）、下橋頭莊（五十七里）。

鐵線橋保（莊二十二。城南方四十里起）：急水溪莊（四十里）、火燒店莊（四十里）、八老爺莊（四十五里）、下窩莊（四十六里）、溫厝廊莊（四十六里）、菜公莊（四十九里）、崙仔頂莊（四十九里）、五間厝莊（四十九里）、挖仔莊（四十九里）、荊桐腳莊（四十九里）、五甲尾莊（四十九里）、鐵線橋街（五十里）、查畝營莊（五十里）、東路莊（五十里）、秀才莊（五十里）、姑臺莊（五十里）、竹仔腳莊（五十里）、蜈蟻坑莊（五十里）、下林仔莊（五十二里）、壠頭港莊（五十二里）、天保

莊（四十六里）、五軍營（四十五里）。

下茄萼南保（莊二十八。城西南方八里起）：溪洲仔莊（八里）、紅毛寮莊（十二里）、中莊仔莊（十二里）、牛欄埔莊（十二里）、枋樹角莊（十二里）、番仔寮莊（十二里）、半月莊（十二里）、三界埔莊（十二里）、石仔礮莊（十五里）、馬稠後莊（二十里）、大埔莊（二十里）、下秀祐莊（二十五里）、頂秀祐莊（二十五里）、大排竹莊（二十五里）、宅仔內莊（二十五里）、新厝莊（二十五里）、客莊內莊（二十里）、馬樹林莊（二十里）、本協莊（三十里）、永安街莊（三十里）、安溪寮莊（三十五里）、許丑莊（三十五里）、埤寮莊（三十五里）、土庫莊（三十五里）、卯舍莊（三十五里）、菜寮莊（四十里）、過溝仔莊（四十里）、昔仔寺莊（四十里）。

下茄萼北保（莊三十八。城南方十五里起）：外溪洲莊（十五里）、將軍莊（十五里）、加走林莊（十五里）、海豐厝莊（十八里）、三間厝莊（二十里）、溪洲莊（二十五里）、嵌子頭莊（二十里）、頂山仔莊（二十里）、詔安厝莊（二十里）、三角潭莊（二十里）、北埔莊（二十里）、連潭厝莊（二十里）、大排竹莊（二十二里）、竹仔腳莊（二十二里）、埔仔厝莊（二十五里）、下莊仔莊（二十二里）、三角仔莊（二十二里）、頂土潭莊（二十五里）、外崎內莊（二十二里）、上加冬莊（二十五里）、無竹園莊（二十五里）、下土溝莊（二十五里）、后壁寮莊（二十五里）、埤仔頭莊（二十

二里)、前青寮莊(二十五里)、后青寮莊(二十五里)、烏磔莊(二十五里)、崩埤莊(二十五里)、竹圍仔莊(三十里)、內枋林莊(三十里)、下加冬莊(三十里)、營尾莊(三十里)、新港東莊(三十二里)、頂長短樹莊(三十二里)、下長短樹莊(三十二里)、魚寮莊(三十二里)、加冬仔莊(三十五里)、竹圍後莊(三十五里)。  
打猫西保(莊十七。城北方十八里起)：大潭莊(十八里)、新南港莊(二十里)、海豐莊(二十里)、后底寮莊(三十里)、天錫莊(二十里)、埤仔頭莊(二十里)、田心仔莊(二十二里)、古民莊(二十二里)、西勢潭莊(二十三里)、溝仔坪莊(二十五里)、頂菜園莊(二十五里)、下菜園莊(二十五里)、坂頭厝莊(二十五里)、大柴林脚莊(二十七里)、崙仔莊(二十七里)、灣仔內莊(二十七里)、舊南港莊(三十里)。

打猫北保(莊二十四。城北方八里起)：鴨母寮莊(八里)、內青埔莊(十里)、打猫街(十二里)、舊社港莊(九里)、下埤頭莊(十八里)、排仔路莊(二十里)、甘蔗崙莊(二十里)、大菁林莊(二十里)、大湖莊(二十二里)、走猪莊(二十二里)、游厝莊(二十二里)、陳井寮莊(二十二里)、蘆竹角莊(二十三里)、大和街莊(二十三里)、西勢潭莊(二十四里)、新莊(二十四里)、沾雁岸莊(二十五里)、柳樹脚莊(二十五里)、三塊厝莊(二十五里)、下崙莊(二十七里)、大埤頭莊(二

十七里)、霞包連莊(二十七里)、后莊(二十七里)、上鎮平莊(三十里)。

他里霧保(莊五十七。城北方二十五里起)：興化店莊(二十五里)、中洲仔莊(二十五里)、廊前寮莊(二十六里)、南靖厝莊(二十六里)、包借莊(二十六里)、石龜溪莊(二十六里)、馬厝莊(二十七里)、聯芳莊(二十七里)、后溝莊(二十八里)、南勢莊(二十八里)、頂埤頭莊(二十九里)、阿丹莊(二十九里)、埔羌崙莊(三十里)、番仔莊(三十里)、社頭莊(三十里)、灣潭莊(三十里)、埔羌崙莊(三十里)、頂田尾莊(三十里)、溪底大莊(三十里)、新崙莊(三十里)、港墘莊(三十里)、溫厝角莊(三十一里)、竹篙厝莊(三十里)、瓦礫莊(三十里)、大東莊(三十二里)、下崙莊(三十里)、五間厝莊(三十里)、竹頭角莊(三十二里)、猴間溝莊(三十一里)、佃仔林莊(三十二里)、草麻莊(三十里)、雙廊崙莊(三十里)、舊社莊(三十二里)、溪洲仔莊(三十里)、大新莊(三十二里)、松樹腳莊(三十里)、苦苓莊(三十三里)、頂空莊(三十三里)、西勢莊(三十三里)、田頭仔莊(三十三里)、新厝寮莊(三十三里)、頂麻園莊(三十四里)、后莊(三十四里)、北勢莊(三十四里)、三塊厝莊(三十五里)、舊大莊(三十五里)、惠來厝莊(三十五里)、菁仔園莊(三十五里)、下岸莊(三十五里)、庵古坑莊(三十五里)、嵌頭厝莊(三十五里)、過溝莊(三十六里)、嵌仔腳莊(三十六里)、加冬腳莊(三十

八里)、林子莊(二十七里)、將軍崙莊(三十里)、新莊仔莊(二十七里)。

善化里東保(莊八。城東南方六十五里起)：社仔莊(六十五里)、墓庵莊(七十里)、番仔渡頭莊(七十里)、石脚桶莊(七十里)、草地尾莊(七十里)、三塊厝莊(七十里)、潮州莊(七十里)、大湖莊(七十里)。

善化里西保(莊十。城東南方七十里起)：石仔瀨莊(七十里)、縣莊(七十二里)、后堀莊(七十五里)、秀才莊(八十里)、三嵌莊(八十里)、斗六仔莊(八十里)、頭社莊(八十五里)、口林口莊(九十里)、口消鯊莊(九十里)、內消鯊莊(九十里)。

赤山保(莊二十三。城東南方五十里起)：六甲莊(五十里)、王爺宮莊(五十里)、大坵園莊(五十里)、北勢坑莊(五十里)、笨潭莊(五十里)、水漆林莊(五十里)、五甲莊(五十五里)、二三甲莊(五十五里)、七甲莊(五十五里)、二鎮莊(五十五里)、烏山頭莊(五十七里)、角秀莊(五十七里)、中協莊(五十七里)、官佃莊(五十七里)、拔仔林莊(五十八里)、番仔田莊(五十八里)、三結義莊(五十八里)、青埔莊(六十里)、林鳳林莊(六十里)、龜仔港莊(六十里)、港仔頭莊(六十里)、中社莊(六十里)、土庫莊(六十里)。

打猫南保(莊三十九。城西南方六里起)：牛稠溪莊(六里)、監生厝莊(八里)

、番仔寮莊（八里）、牛欄溪莊（八里）、江厝店莊（八里）、江厝仔莊（八里）、店仔頭莊（十里）、東勢湖莊（十里）、南路厝莊（十里）、下土庫莊（十里）、海豐厝莊（十里）、竹圍內莊（十一里）、大坪頂莊（十二里）、山仔腳莊（十二里）、崙仔頂莊（十二里）、后莊北莊（十二里）、新莊（十二里）、頂寮莊（十三里）、下寮莊（十三里）、甘棠莊（十三里）、本廳莊（十三里）、柿仔寮莊（十三里）、橋仔頭莊（十三里）、虎尾寮莊（十五里）、崙尾莊（十三里）、南靖莊（十五里）、西莊（十五里）、柳仔溝莊（十五里）、雙援莊（十五里）、番仔溝莊（十五里）、圳溝墘莊（十六里）、三疊溪莊（十六里）、阿連莊（十六里）、菜堂莊（十七里）、頂崙莊（十七里）、頂塗庫莊（十七里）、下崙莊（十七里）、竹圍腳仔莊（十七里）、雙溪口莊（十八里）。

安定里西保（莊二十二。城西南方八十里起）：蕭壠莊（八十里）、番仔寮莊（八十里）、新港仔莊（八十二里）、歐汪莊（八十里）、大潭寮莊（八十二里）、將軍莊（八十二里）、頂山脚莊（八十二里）、下營莊（八十二里）、鯤身莊（八十二里）、馬沙溝莊（八十二里）、嵌頭寮莊（八十二里）、中寮莊（八十二里）、后港仔莊（八十二里）、口寮莊（八十二里）、番仔厝莊（八十二里）、篤加莊（八十二里）、山仔莊（八十三里）、磚仔礮莊（八十三里）、北埔莊（八十三里）、角帶圍莊（八十二里）

、港口莊（八十二里）、苓仔寮莊（八十三里）。

麻豆保（莊二十一。城西南方六十七里起）：山寮灣莊（六十七里）、麻豆莊（七十里）、嵌頭莊（七十里）、寮仔廊莊（七十里）、西東莊（七十里）、瓦礫莊（七十里）、吾禮仔莊（七十里）、總爺街（七十里）、海埔莊（七十里）、草寮莊（七十里）、二重港莊（七十里）、學堂莊（七十里）、安業莊（七十一里）、灰礮港莊（七十二里）、東溪洲莊（七十四里）、六龜班莊（七十二里）、苓仔林莊（七十二里）、大灣莊（七十二里）、埤仔頭莊（七十三里）、方厝寮莊（七十四里）、謝厝寮莊（七十五里）。

佳里興保（莊十三。城西南方六十三里起）：客仔寮莊（六十三里）、海埔寮莊（六十五里）、北勢莊（六十七里）、營後莊（六十八里）、子龍廟莊（六十八里）、佳里興莊（七十里）、營頂莊（七十里）、菜堂莊（七十里）、麻豆口莊（七十里）、溪底寮莊（七十里）、後班莊（七十一里）、番仔寮莊（七十里）、同安寮莊（七十三里）。

太子宮保（莊四。城西南方四十五里起）：太子宮莊（四十五里）、角帶圍莊（四十五里）、新營莊（四十五里）、舊廊莊（五十里）。

鹽水港保（莊十九。城西南方四十里起）：鹽水港街（四十里）、土庫莊（四十一



里)、觀音莊(四十二里)、上帝廟莊(四十二里)、菜公堂莊(四十二里)、溪洲寮莊(四十六里)、後寮莊(四十四里)、舊營莊(四十四里)、番仔厝莊(四十八里)、竹仔脚莊(四十七里)、頂嵌莊(四十七里)、魏厝寮莊(五十里)、倒加冬莊(四十八里)、洪厝寮莊(四十八里)、大埔莊(五十里)、蔴仔寮莊(五十三里)、田寮莊(五十里)、飯店莊(五十三里)、麻油寮莊(五十五里)。

安定里西港仔保(莊二十四。城西南方八十里起)：中洲仔莊(八十里)、謝厝寮莊(八十里)、八份寮莊(八十二里)、外路頭莊(八十二里)、烏竹林莊(八十二里)、大竹林莊(八十二里)、南海埔莊(八十二里)、大塭寮莊(八十二里)、壕壳港莊(八十二里)、后營莊(八十二里)、蘆竹崙莊(八十二里)、塗庫莊(八十二里)、芋寮莊(八十二里)、沙塵仔莊(八十二里)、西港仔莊(八十三里)、雙張廊莊(八十三里)、含西港莊(八十三里)、姑媽莊(八十三里)、大西莊(八十三里)、打鐵莊(八十三里)、檳竹林莊(八十四里)、荔芝林莊(八十五里)、塢仔頭莊(八十五里)、海寮莊(八十五里)。

斗六門保(莊五十四。城東北方三十四里起)：瓦厝仔莊(三十四里)、枋橋莊(三十四里)、大北勢莊(三十五里)、九老爺莊(三十五里)、江厝仔莊(三十五里)、田心仔莊(三十五里)、水碓莊(三十五里)、溝仔背莊(三十五里)、加冬脚莊(三

十五里)、蕭厝莊(三十五里)、大崙莊(三十六里)、深圳崙莊(三十六里)、大潭莊(三十七里)、石林頭莊(三十七里)、曾林頭莊(三十七里)、崙仔莊(三十九里)、蓮花埤頭莊(四十里)、番仔溝莊(四十里)、東和街(四十里)、番仔井莊(四十里)、水流翁莊(四十里)、西勢尾莊(四十里)、崙仔頂莊(四十里)、泮池莊(四十里)、六甲埤莊(四十里)、廿五封莊(四十里)、保長廊莊(四十里)、頂下新莊(四十里)、竹頭角莊(四十里)、黃林頭莊(四十里)、菜公莊(四十里)、海豐崙莊(四十里)、高林頭莊(四十里)、朱丹灣莊(四十二里)、大竹園莊(四十二里)、何林頭莊(四十三里)、牛埔莊(四十五里)、埤仔頭莊(四十五里)、頂紫里莊(四十五里)、井仔埔莊(四十五里)、內林莊(四十五里)、石留班莊(四十五里)、咬九莊(四十六里)、棋盤厝莊(四十七里)、后莊仔莊(四十八里)、新厝莊(五十里)、九芎林莊(五十里)、斗六東莊(五十三里)、湖山寮莊(六十里)、大坪頂莊(六十里)、斗六街莊(四十里)、社口莊(四十里)、劉厝莊(三十五里)、內林莊(五十六里)。

鯉魚頭保(莊十三。城東北方六十里起)：桶頭莊(六十里)、芋藁崙莊(六十里)、木瓜潭(六十里)、東勢坑莊(六十二里)、山坪頂莊(六十二里)、山邊厝莊(六十二里)、不知春莊(六十三里)、詔安寮莊(六十四里)、鯉魚尾莊(六十五里)

、過溪仔莊（六十五里）、穰仔坑莊（六十五里）、枋樹湖莊（六十五里）、柯仔坑莊（六十六里）。

尖山保（莊四十九。城西北方四十里起）：口湖莊（五十里）、藍投園莊（五十四里）、拔仔脚莊（五十五里）、新莊仔莊（四十里）、烏麻園莊（五十五里）、蚶仔寮莊（六十里）、蔡厝莊（四十二里）、祗仔挖莊（六十里）、鵝毛墩莊（六十里）、海豐莊（四十三里）、鬼子山莊（六十里）、鹽水堀莊（六十里）、新厝仔莊（四十七里）、三條圳莊（六十里）、薄仔寮莊（六十里）、后湖莊（四十八里）、溪仔崙莊（六十里）、林厝莊（六十里）、鹿寮莊（五十里）、大溝莊（六十四里）、蠔寮莊（六十四里）、保長湖莊（五十里）、水漆林莊（四十二里）、鹿場莊（四十二里）、三塊厝莊（五十二里）、尖山仔莊（四十五里）、水尾莊（四十三里）、試湖莊（五十三里）、萬興莊（四十五里）、大溝莊（四十六里）、安溪寮莊（五十四里）、食水堀莊（四十七里）、埤仔脚莊（四十七里）、新港仔莊（六十里）、蕭厝莊（四十九里）、牛擔灣莊（五十里）、竹達寮莊（六十里）、過溝仔莊（五十里）、檀梧二莊（五十二里）、下崙莊（六十里）、水后厝莊（五十二里）、陽朝湖莊（五十二里）、三界莊（六十里）、外埔莊（五十二里）、施厝湖莊（五十三里）、牽罟湖莊（六十里）、東莊寮莊（五十三里）、龍潭莊（五十三里）、水尿港莊（六十四里）。

大坵田西保（莊二十二。城西北方二十二里起）：雙連潭莊（三十二里）、洲仔內莊（三十二里）、三塊厝莊（三十三里）、墩仔頭莊（三十三里）、下蔦松莊（三十四里）、港墘莊（三十四里）、副潮莊（三十四里）、海埔莊（三十四里）、龜仔頭港莊（三十四里）、鸞菜埔莊（三十四里）、船仔莊（三十五里）、圍仔內莊（三十五里）、鴨母寮莊（三十五里）、頂東石莊（三十六里）、下東石莊（三十六里）、大路頭莊（三十八里）、鹿仔草莊（三十九里）、下竹仔莊（四十四里）、前東港莊（四十六里）、后東港莊（四十六里）、布袋嘴莊（四十六里）、內田莊（四十七里）。

——右保三十六、莊九百三十六。

### 山 水（橋梁、陂塘附後）

大武巒山：在縣治三十一里。高出層雲，爲邑治主山。

鹿楮山：在縣治東六十里。自葉林山而來；與大利、鹿埔，俱爲縣治右肩。

大利山：在縣治東六十里。大武巒山之分支也。平岡數十里，爲熟番社。

鹿埔山：在縣治東六十里。平衍與大利等。

阿里山：在縣治東十里。山極遼濶，連綿數十里；爲八社熟番所居。

小龜佛山：在縣治東四十里。峯巒秀出，爲邑後障。

大武壠山：在縣治東一百二十里。層巒疊嶂，聳立青雲。自大武壠發脈；北折爲葉林、大利諸山。

枋岸山：在縣治東南十五里。鹿埔之北。

消離山：在縣治東南八十里。與虎頭、嵌頭山，皆在大武壠之後。

鹿駝山：在縣治東南一百里。消離之東。

虎頭山：在縣治東南四十五里。形如虎頭，故名。

嵌頭山：在縣治東南五十里。虎頭東北。

內加拔山：在縣治東南一百里。由大武壠山蜿蜒而來；高百丈有餘，攀躋莫及。前趨，卽爲筆架、玉案諸山。

狼包山：在縣治東南一百里。大武壠東北。

審米基山：在縣治東南一百二十里。木林叢雜，惟抽藤、燒炭者到其地。

烏山：在縣治東南一百一十里。不高而廣。居大武壠之前。

東西烟山：在縣治東南一百里。虎頭以東，歸化生番之地。

玉案山：在縣治東南一百里。由筆架北折而西，爲文廟對案。

大石門山：在縣治東南三十里。林深箐密，最易藏奸。朱逆亂平之後，餘匪多匿此山；提督藍廷珍盡數搜獲，設汛守之。

小石門山：在縣東南三十五里。大石門之西南。

火山：在縣東南二十五里。山多亂石；石隙泉湧，火出水中。

赤山：在縣東南四十里。平岡小阜。

翁仔上天山：在縣東南八十里。形極峻險，豎脊挺步如老翁扶筇上天。

筆架山：在縣東南八十里。五峯秀峭，形如筆架；爲嘉邑之文峰。

五步練山：在縣東南八十里。嵌頭東北。

馬欄山：在縣東南二十里。赤山之東。

玉山：在縣東北，人跡不到；大武巒之後障也。終歲積雪，盛暑不消。晴明時，偶得見之；少頃雲霧卽合。見時，非風卽雨；甚驗。

大福興山：在縣東北七十里。又名大目根山。

細葉林山：在縣東北七十里。與大武巒山相接，自東旋北；爲邑治右肩。

覆鼎金山：在縣東北十里。與大福興、葉林，俱爲邑治右肩。

鼎蓋樑山：在縣東北六十里。葉林山東北。

梅花坑山：在縣東北四十里。山多梅花，故名。

奇冷岸山：在縣東北五十里。山內冷極，氣候與他山迥別。

尖山：在縣東北四十里。孤峯特拔，秀甲諸山。

牛稠山：在縣西北十里。爲邑治護沙。其下復自右旋左，蛇伏於草地。尾有小山，迎於水口；爲邑治鎖鑰。

荷包嶼：在縣西三十里。鹽水港口小嶼。

北門嶼：在縣西南五十里。沙馬溝之右。

南北鯤身：在縣西南七十里。沙阜堆聚，與臺邑之七鯤身同；雖離海岸，水淺可涉而至。

青鯤身：在縣西南六十里。鹽水港沙阜。

青峰闕：在縣西南八十里。西臨大海，上建礮臺。

牛稠溪：在縣西五里。發源大武壠山麓；歷大福興山，西經猴樹港，轉由青峯闕入海。

八獎溪：在縣南七里。源出內山；西入東港南轉，而由青峰闕入海。

急水溪：在縣南四十里。源發自內山；經內連桁入海。

灣裏溪：在縣西南七十里。源出礁吧咂社內；經大武壠山合卓猴山之流遶赤山後，滙歐汪溪（已淤）入海。

新港溪：在縣南五十里。源出臺邑木岡山；流逕洲仔尾入海。溪南爲臺界、北屬嘉界。

加拔溪：在縣東南四十里。自內山發源；經八獎北滙鹽水港而入海。

石龜溪：在縣北二十五里。源發奇冷山；歷他里霧，至雙溪口滙三疊溪而入海。

三疊溪：在縣北二十里。發源阿里山南；經雙溪口之南爲笨港，由楫仔寮入海。

虎尾溪：在縣北六十里。源發彰邑水沙連；南爲嘉界、北屬彰界。「舊志」稱：春夏雨多，水濁而迅；有經月不得渡者。然現在已成乾溪；雖久雨徒涉可渡，迥非往日之汹汹矣。

九重溪：在縣西南五十里。已成旱溪；久雨，則小水而已。

十八重溪：在縣西南六十里。有橋可通。

曾文溪：在縣西南七十里。卽新港灣裏溪之下流也。

歐汪溪：在縣西南七十里。已成平原，尙存舊趾。

白水溪：在縣東北二十五里。源發玉案山麓。

笨港：在縣西三十里。由三疊溪分流入海。

朴仔脚港：在縣西三十里。由外溪分流，遶笨港而入牛稠溪（「舊志」不載）。

北港：在縣西三十里。卽笨港附莊之別名（「舊志」不載）。

下湖港：在縣西五十里。海岸浮沙現於水外者爲港，水漲沙痕隱約者爲湖。湖內潮退見底，行舟處有溝一道。潮退時尙有六、七尺深，不致擱底；潮漲水深丈餘，千石船



可以出入（「舊志」不載）。

樹苓湖：在縣西九十里。湖內水常深，下湖之外澳也。出湖舟遇逆風，可寄泊於此（「舊志」不載）。舟至鹿港口，猝遇北風，逆不得入；則沿海岸深處，駛往下湖或樹苓湖灣避可也。自鹿港口外水底有暗沙一條，名曰「定線」，望之無形；見湧，即宜遠避。犯者，舟立碎。舟人點香爲準，曰更香；週廻一晝夜，點更香七枝。每枝香，准一時七刻有零。自鹿至湖點更香一枝二寸，則可出定線尾；轉舵東行，即爲下湖矣。如遇風暴、又值潮退不得入湖，則收泊樹苓湖內，可以稍避；不然，則須駛回內地矣。再定線尾有暗沙名曰「破布線」一條，尤宜慎之。

鐵線橋港：在縣南五十五里。舊樹風港分入，有橋。

茅港尾港：在縣南六十里。發源加拔溪，有橋。

猴樹港：在縣西南五十里。自牛欄溪南，經青峰闕入海。小漁舟灣泊。

茄定港：在縣西南三十里。由雙溪，經笨港達牛欄溪入海。小漁舟灣泊（「舊志」不載）。

鹽水港：在縣西南四十里。由東港東，入於海。

井水港（俗名井仔脚）：在縣西南四十里。鹽水港之分港也。水深三、四尺；運鹽商船停泊外海，用小駁船盤載登舟。俗名井仔脚（「舊志」有載而不詳）。

布袋嘴港：在縣西南六十里。與北門嶼南北對列，卽瀨東、北場也；爲鹽水港之分港（「舊志」不載）。

土地公港：在縣西北三十五里。小漁舟灣泊。

枋樹脚渡：在縣南三十里。南浦寺僧設渡濟人。

牛欄溪渡：在縣北十二里。今爲平埔。

大莆林渡：在縣北三十里。今爲平埔。

朴仔脚渡：在縣北三十里。民間以竹筏濟人。

大匏崙渡：在縣東南四十里。大武壠社番設渡濟人。

走馬瀨渡：在縣東南四十里。大武壠社番設渡濟人。

鐵線橋渡：在縣東南五十五里。麻豆社番設渡濟人。

榕樹王渡：在縣西南三十里。城隍廟僧設渡濟人。

茅港尾渡：在縣西南六十里。麻豆社番設渡濟人。

蕭壠渡：在縣西南七十里。蕭壠社番設渡濟人。

灣裏渡：在縣西南六十五里。港戶盧斗設渡濟人。另有小姑船三十餘隻運載雜貨，

可由外港達臺、鳳、嘉三邑。

(附) 橋 梁

西門外橋：附郭，性義門外。長三丈，以木爲之。

番仔溝橋：西門外文廟西。以木爲之。

新店橋：鹽水港大路。

白鬚公潭橋：鹽水港大路。長四丈，砌石爲之。

鹽水港北橋：鹽水港街。春、夏水漲，常漂蕩；須時時修造。

茅港尾橋：秋、冬編竹爲橋，上覆以土；春、夏常爲水漲漂沒，則以竹筏濟人。後邑紳請建木橋，下砌以石，長四丈餘；稍免漂蕩。

鐵線橋：長三丈餘，以木爲之。

番仔橋：赤山、麻豆往來大路。

麻豆口橋：距水堀頭百步。南北孔道。

木柵橋：通木柵孔道。

大排竹橋：沿山抵郡孔道。

斗六門橋：入斗六門大路。以木爲之；水漲漂沒，時時修造。

笨港橋：入笨港大路。水漲漂沒，設渡濟入。

(附) 陂 塘 (陂首蓄水以灌田園，備旱潦也)

諸羅大陂 (柴頭港保) : 蓄八獎溪之流，長有二十餘里。大旱不涸，灌田十餘莊。  
柳仔林陂 (嘉義東保) : 蓄八獎溪之流，長有十餘里。大旱不涸，灌田十有餘里。

■ 蕭姜林陂 : 蓄八獎溪之流，長有十餘里。灌田十餘莊。

馬柵陂 (哆囉國保) : 蓄內山土地公崎之流，長十餘里。灌本保內田。

楓仔林陂 (下加冬保) : 原出白水溪。

安溪寮陂 (鐵線橋保) : 源出白水溪，長有十餘里。

新營莊陂 (嘉義東保) : 源出白水溪，長有三十餘里。

哆囉囉大陂 (哆囉囉保) : 源出內山九重溪，長二十餘里。灌溉四莊田園，大旱不

涸。

大脚腿陂 (哆囉囉保) : 蓄十八重溪之流，長十餘里。

朱曉陂 (大坵田保) : 分荷包嶼大澤之流，長十餘里。

土獅仔陂 (大坵田保) : 截牛欄溪出海之流，長五、六里。

狗咬竹陂 (大坵田保) : 源出牛欄山，長二十餘里。

打猫大潭陂 (打猫西保) : 有泉出其下；淋雨時，蓄柴頭港、打猫流注之水以足之

。長五、六里。

打猫山脚大陂（打猫東保）：截三疊溪之流，長十餘里。

雙溪口陂（打猫北保）：分截三疊溪之流，以灌下埤頭各莊田。

陳莊大陂（他里霧保）：截石龜溪及庵古坑二水，以灌本保南勢各莊田。

笨箕湖陂（他里霧保）：分截虎尾溪之流，長十餘里。

北社尾陂（尖山保）：蓄雙溪口之流。

北斗坑陂（他里霧保）：截虎尾溪入海之流，以灌海豐等莊田。

大目根陂（大目根保）：截牛稠溪入海之流，以灌菜堂坑等莊田。

大槨榔陂（大槨榔保）：截雙溪之流，以灌大、小槨榔田畝。

橋頭陂（打猫保）：蓄積天雨流注之水。

他里霧番仔陂（他里霧東保）：蓄積天水。

尖山陂（他里霧北保）：蓄積天水。

斗六莊陂（斗六保）：蓄積天水。

走豬莊圳（他里霧保。水停蓄者爲陂，流行而通洩者爲圳）：截石龜溪之流，以灌

水莊及排仔路田。

荷包連圳（他里霧北保）：分石龜溪之流，以灌青仔園數莊田。

加冬脚圳（他里霧南保）：引石龜溪之流，以灌本莊及殿仔林二莊田。

北香湖（嘉義東保）：附郭一里。泉深地廣，盤曲二里許；大旱不涸。卽「舊志」八景之「北香秋荷」也。

龍湖（赤山保）：龍湖巖。下有潭，清徹可鑑。

——右山嶼四十五、港一十一、溪十四、渡十一、橋十二、陂十二、圳三、湖二（鑿地得泉，以備旱潦；非海口湖也）。

## 城池

東門：迎春門。

西門：性義門。

南門：阜財門。

北門：拱極門。

——右嘉義縣四門。

嘉義縣城：長八百丈零八尺，外週八百二十九丈一尺。內垣高一丈八尺，城上馬道闊一丈六尺四寸。雉碟一千二百垛，礮臺四座，窩舖九，水門四。濠溝週九百四十三丈，寬三丈六尺，深一丈二尺。

按「志」載：嘉義縣城先係竹圍，雍正元年改建土城。至乾隆元年，又改用三合土築成；長七百九十五丈。道光十三年六月，邑令單瑞龍同與水師提督王得祿合力勸捐修改，用磚石砌築；較他邑最爲堅固。

## 衙署

嘉義縣署：城東門。

笨港縣丞署：大棟榔保。

斗六門縣丞署（舊爲巡檢，雍正元年改設）：斗六門保。

佳里典巡檢署：鹽水港保。

嘉義縣典史署：城東門。

## 舖舍

嘉義縣本城南〔門〕舖（縣口）：南至下加冬三十里、北至大崙脚埔三十里。

下加冬舖：南至鐵線橋二十里、北至南門舖三十里。

鐵線橋舖：南至臺屬曾文溪二十里、北至下加冬舖二十里。

大崙脚舖：北至彰屬西螺二十里、南至南門舖三十里。

笨港舖：西南至朱曉埤二十里、東至縣城三十里。

朱曉埤舖：西至鹽水港二十里、東至縣城三十五里。

鹽水港舖：南至鐵線橋十里、東至縣城四十里。

## 防 汛

嘉義營：參將一員、都司一員、守備一員、千總三員、把總四員、外委十員、額外四員、馬步戰守兵一千一百三十八名。

參將署：城北門。駐防嘉義城內汛，協防守備一員、把總一員、額外四員、馬步戰守兵四百名；管轄七大汛、八小汛、九塘（內八汛、四塘歸斗六都司分轄）。

城外汛（附城西南郭外）：輪防把總一員、兵三十二名。

山底塘（附城西郭外）：安兵六名。

牛欄溪塘（城西三十里大榛榔保）：安兵五名。

打貓塘（城北十二里打貓北保）：安兵五名。

水堀頭塘（城西南十二里嘉義西保）：安兵六名。

八獎溪塘（城南十五里嘉義西保）：安兵十名。

笨港汛（城西三十里大榛榔保）：輪防千總一員、兵七十四名。

朴仔脚汛（城西南三十里大榛榔保）：外委一員、兵十五名。



鹽水港汛（城西南四十里鹽水港保）：輪防把總一員、兵九十名。  
店仔口汛（城西南二十五里下加冬保）：外委一員、兵四十名。

都司署（城東北四十里斗六門保）：駐防斗六門汛，協防千總一員、外委四員、戰守兵一百五十名；管轄八大汛、四塘（內四汛、三塘地屬彰化，不載）。

大莆林汛（城北二十里打猫保）：外委一員、兵二十名。

他里霧汛（城北二十里他里霧保）：外委一員、兵四十名。

虎尾溪汛（城北四十里大坵田保）：外委一員、兵十九名。

土庫汛（城北三十里大坵田西保）：外委一員、兵三十名。

虎尾溪塘（城北四十里大坵田西保）：安兵五名。

——右汛塘十七所。

## 道里

東：東出迎春門五里大目根、五里頂溪心、五里竹頭崎，至諸山之麓。

南：南出阜財門五里邑西保、七里水堀頭、六里八獎溪、七里頂加冬、五里下加冬、七里鐵線橋、七里急水溪、六里查畝營、五里茅港尾、五里灣裏溪、五里嵌頭、五里

曾文溪，入臺灣縣界（南內路）。

北：北出拱極門五里埤仔頭、七里打猫、五里三疊溪、五里大莆林、五里打猫北保、五里他里霧、五里菁仔宅、五里虎尾溪，入彰化界（北內路）。

西：西出性義門五里粗溪、七里鹿仔草、八里白鬚公潭東保、十里鹽水港巡檢署。出義性門西北五里埤仔頭、七里大潭莊、五里打猫西保、八里笨港縣丞署。又由臺灣縣交界之灣裏溪十里蕭壠莊、五里麻豆莊、十里佳里興保、十里鹽水港、五里白鬚公潭東保、七里安溪寮、八里白鬚公潭西保、五里朴仔脚、七里大客莊、七里新埔莊、六里笨港汛、五里大棟榔、十里北港街、五里蔦松莊、六里柑仔寮、七里牛擔灣、七里尖山、五里海防莊、五里虎尾溪，入彰化縣界（北海口之外路）。

## 嘉義縣輿圖說

嘉義縣治負山面海，海疆之巖邑也。南界曾文，北界虎尾；東倚武巒之麓，西臨笨港之濱。局度寬宏，平原廣沃；爲南北之康莊，無崎嶇之險阻。往者，梟張醜類肆毒跳梁，動輒先乘嘉義；蓋邑居郡治之中衝，地爲南北之關鍵。故嘉義存，則南北路之呼吸可通；嘉義失，則南北路之聲援俱絕。其所關於全郡安危者，豈淺鮮哉！經始之初，厥號諸羅；治連淡水，北迄鷄籠。林逆之亂，臺郡廳邑以次就陷，獨諸羅一邑屹然中立而不搖；此其民心之固，從可知矣。雍正元年，議以幅帙遼濶，每有鞭莫及之憂。乃請裁虎尾溪以北，添設一邑曰「彰化」；改諸羅爲「嘉義」，蓋嘉其民之能知義耳。

境以內，大道蜿蜒，路分內外。自曾文溪，北由茅港尾、下加冬至縣城，逶迤北由打猫保、他里霧而之虎尾溪者，此通行之正道，爲內路也。自灣裏溪西出蕭壠、麻豆等莊，歷鹽水港、北港迂折北轉而達虎尾溪者，此海口之遶道，爲外路也。橫溪疊疊，左繞右縈，天設之濠塹也；莊保重重，星羅棋布，自然之關隘也。斗六門扼北來之要，足資兩邑之屏藩；大武壠當南下之衝，可握郡垣之鎖鑰。內加拔、大武壠山深林密，爲逋逃嘯聚之場；布袋嘴、朴仔腳水淺沙平，實奸宄覬覦之寶。山防慮匪徒之私結化番，宜慎石門之出入；海防杜奸商之暗連洋盜，須嚴鹽港之稽查；此當年藍鼎元經理臺疆之至

論也。

唯是臺郡入版二百餘年，蠢動之徒何可勝計；然而每有竊發，未嘗不旋踵而殲者；斯固國家聲威之所被，而亦前人籌畫之周詳耳。至若日久昇平，今昔情形不無遷變；則夫參酌時勢、相度機宜，經制之方，是又任之者所當綢繆於未雨之先矣。謹舉其大要，聊參末議以呈。

彰化縣興圖纂要

彰化縣圖





鹿仔港久淤

新港大湖深五六尺

即冲西港

草港淺淤

水裡港淺

五汶港即梧棲港大湖  
深三四尺近年新開竹  
筏港可泊米船三亞號

新開高容可泊米船三四  
十號





# 彰化縣輿圖表

疆	界	坊里	山水 (附海口)	城池	衙署	舖舍	防汛 (附屯丁堆房)
在城	東隅			樂耕門	縣署(焚毀) 典史署(焚毀)		
南隅	西隅	北隅	東廂	宣平門	都司署 (拆毀過半)	縣口站	堆房(拆毀)
半線保	八卦山 (卽定軍山)	慶豐門	定棄(拆毀)	堆房(拆毀)	堆房(拆毀)	八卦山汛 (拆毀)	八卦山汛 (拆毀)

南廂

西廂

北廂

在鄉

東

(均番界)

燕霧東保

大烏山

大圓山

阿里史山

貓霧山

黃竹坑山

大肚溪(上流)

(番界)

貓羅北保

快官莊山

雙溪口

萬斗大溪

教場塘

大墩汛

阿里史屯

大里杙汛

東南	(番界) 猫羅南保	萬丹溪(下流)	火燄山	華蓋山(北)	華蓋山(南)	菱老山	白沙坑山	赤塗崎山	燕霧山	(附同安嶺)	萬丹溪(上流)	(界沙連保) 南北投保	南北投山 (附牛牯嶺)	施厝山	南北投縣 丞署	內木柵汛	南北投汛
----	-----------	---------	-----	--------	--------	-----	------	------	-----	--------	---------	-------------	----------------	-----	------------	------	------

(番界) 沙連保

虎仔坑山

八娘坑山

大哮山

日月潭

沙連諸山

集集山  
(附草嶺)

濁水溪

大坪頂山

大小半天山

隙仔洲山

天順寮溪

清水溪

雪山

北投屯

集集汛  
(嘉義營轄)

社寮汛  
(嘉義營轄)

林圯埔汛  
(嘉義營轄)

南

(界嘉  
義)

西螺保

阿拔泉山

內觸口山

外觸口山

虎頭溪

西螺溪

牛相觸山

東螺溪

(界西  
螺)

東螺保

東螺站

沙仔崙塘

東螺塘

東螺屯

枋塘橋

嵌頂汛

燕霧汛

赤塗塘

(界南  
北投)

大武郡保

大武郡山

員林站

(界馬  
芝保  
燕  
務)

燕霧下保

馬芝上保

西南

(界東) 深耕保  
(西保)

(界嘉) 布嶼保

(義) 海豐上保

(界布) 海豐上保

(嶼)

(界大) 海豐下保

(海) 二林保

(界大)

(界大) 馬芝保

(海) (鹿港保(南))

(界大)

(海)

(界大) 鹿港保(北)

(海)

三條圳

虎尾溪(下流)

虎尾溪(海口)

東螺溪(海口)

鹿港仔溪

草港海汊

土城

遊擊署

鹿港廳署

鹿港站

海豐汛

二林塘

番仔挖汛

王功澳汛

水師營

許厝汛

三林汛

西北

(附郭) 半線保

(界大) 大肚下保

海)

大肚溪(港口)

水裏港口

五汊口

北

大肚上中保

大肚溪(中渡)

(界大)

大肚山 □

沙轆山

寓鰲頭坡山

高密海口

龍目井站

大肚塘

沙轆塘

寓鰲頭站

寓鰲頭汛

水裏港汛

東北

(界大  
甲溪與  
淡水交  
界)

蓬山

蛤滿溪口  
大甲渡口

橫山  
大肚山  
寓鰲頭山  
大甲溪(上流)

猫霧巡檢署

猫霧揀汛  
淡水麻薯屯  
四張犁汛



# 彰化縣輿圖冊

## 疆界

查彰化縣未設以前，其地本屬諸羅縣（今之嘉義縣）管轄，統名半線保。自雍正元年間，分出諸羅地段，自虎尾溪起、至鷄籠山後止爲彰化縣。雍正元年，增設淡水廳；又將縣北大甲溪起、至鷄籠止，截歸淡水同知管轄。現在南自虎尾溪起、至大甲溪南岸止，袤長一百里。東面負山、西面環海，廣計七、八十里至八、九十里不等（北首較窄、南首較寬）。離臺灣府城二百餘里，與內地之泉州府遙遙相對；鹿港與泉州之蚶江對渡，計水程九更。其形勢稍偏，用羅盤指南針較對，北首稍偏於東（淡水更偏）、南首稍偏於西。自內山至沿海一帶，大約乙卯兼辛酉者也。廣：東西距七十里至八、九十里不等（北首自山至海餘地窄，故形勢稍狹；自北而南漸漸開展，故形勢較廣）。

袤：南北距一百里（縣城稍偏於北，至大甲溪，計程四十里；南至虎尾溪，計程六十里；合共一百里）。

東界：均內山生番地界。

西界：均大海。

南界：至阿拔泉山，與嘉義交界。

北界：至大甲溪南岸，與淡水廳交界。

東南界：至小半天山，與水沙連生番交界。

西南界：至虎尾溪下流，亦與嘉義縣交界。

東北界：至阿里山，與生番交界。

西北界：至大甲溪口，與大海交界。

## 坊里

彰屬地界，不分都圖，只分各保。每保之下，又分東、西保，上、下保；每保之中，村莊聚集，不敢四散雜處，防竊盜也。故村莊日多而保數無幾。

沙連保（城東南角。離城北十里左右）：坪林莊、柴橋頭莊、集集莊、清水溝莊、溪洲莊、社寮莊、猴坑莊、木屐寮莊、珍湖莊、車兒寮、板寮街、過坑仔莊、柴牛欄莊、小半天、新寮、東埔炳街、大水堀莊、濁水莊、惠溪厝、屈尺龜、江西林莊、廣盛莊、大坪頂莊、下坪莊、頂埔莊、嵌頂莊、粗坑莊、笋仔林莊、林圯埔莊、籐湖莊、埔心莊、大坑內莊、三角潭莊、香員脚莊、鼻仔頭、尖仔尾、水車莊、湖仔厝、豬勝棕、柯仔坑、車店仔、咬狗寮、田寮莊、內湖莊、番仔寮、龜仔頭、水底寮、員山仔、牛塹輅、後埔仔。以上共五十一莊。

西螺保（在正南極邊，與嘉義交界。離城五、六十里不等）：菜公溝莊、牛埔厝莊、穰仔腳莊、水尾莊（此四莊在西螺溪北）、后厝莊、茄苳莊、小茄苳莊、瓦礫莊、大加冬莊、頂莊仔莊、浦仔莊、饒平厝莊、何厝莊、荊桐巷、張厝莊、甘厝莊、鹿場莊、新莊仔莊、三塊厝、公館仔莊、七座厝莊、太和寮莊、下浦莊、魚寮莊、頂浦莊、黃荊崙莊、廣興莊、藍厝莊、頂坡頭垵莊、頂崙仔莊、下坡頭垵莊、番雅莊、四塊厝、番社莊、菜園莊、新社莊、社口莊、肩公厝莊、下如塘莊、茄塘厝莊、占崙厝莊、水定厝、田寮莊、無九厝、楊賢莊、新莊仔莊、九民莊、溝仔漑、埔心莊、按沙里、好佃崙、大化園、荷包嶼。以上共五十三莊。

布嶼保（分東保、西保）、海豐保（在正南、西南沿海交界。離城七十里）：馬公厝莊、張揚厝莊、梗仔厝莊、康代寮、溪漑厝莊、路口厝莊、昌南莊、番仔埔莊、中厝莊、牛埔厝莊、七座厝莊、田尾莊、蕙來厝莊、打牛埔莊、后莊仔莊、下加唐莊、后安寮莊、萬興莊、貓兒干莊、頂山腳莊、東勢寮莊、趙甲厝莊、溝頭莊、頂牛欄莊、廣東厝莊、東勢厝莊、菜公寮莊、崙前莊、崙背莊、夾仔頭莊、港足莊、新莊仔莊、竹園仔莊、大新莊、八角亭莊、大有莊、潭漑莊、大義崙莊、番社莊、后厝仔莊、埤腳莊、崩溝寮莊、阿勸莊、羅厝莊、店仔莊、溝仔墘莊。以上共四十六莊。

大武郡保（分武東保、武西保。在正南東螺保之北。離城三十餘里）：施厝平莊、

鹿鳴莊、樟浦寮、南雅莊、浦興莊、出水莊、糶寮莊、內灣莊、林厝仔莊、萬連莊、香山莊、番仔崙、挖仔莊、大饒莊、脾斗莊、社頭街、許厝寮、卓乃潭莊、潮興莊、張厝莊、芋寮仔莊、嵌頂莊、半路厝莊、紅毛社厝、邱厝莊、溝漕莊、浮圳莊、烏罩莊、苦荖脚莊、太平莊、九分下莊、瓦寮厝莊、五瓣頭莊、新厝仔厝、滴底莊、詹厝莊、陳厝莊、鎮平莊、新厝仔、大埔心、水港林莊、新舊館、新舊莊、二重滴莊、後三角莊、永靖街、滴港莊、二抱竹莊、前三角莊、關帝廳莊、滴港西莊、碑脚莊、曾厝寮莊、吳厝莊、羅厝莊、楊厝莊、四塊厝莊、竹仔脚莊、崙仔脚莊、同安宅莊、福興莊。以上共六十一莊。

二林保（分上保、下保。在西南極邊。離城四十餘里）、深耕保（在正南、東西螺交界之所。離城五十里左右）：湖仔內街（燬）、胡厝莊、巫厝莊、頂廖莊、新莊仔莊、大哭頭莊、北勢尾莊、田中央莊、大竹圍莊、車店莊、竹頭仔莊、四塊厝莊、覆鼎金莊、前柳莊、後柳莊、萬興莊、番薯莊、打銅莊、溪底寮莊、挖仔莊、番社莊、桃仔崙莊、港尾莊、港墘莊、新瓦寮莊、涂厝厝莊、西勢厝莊、番婆莊、萬合莊、下水莊、後厝仔莊（燬）、頂埤北莊、下埤北莊、山寮仔莊、新潮中莊、舊潮甲莊、馬港厝莊、草湖莊、北勢莊、車路口厝、加走莊、頂糠榔湖莊、外四塊厝莊、拔仔崙莊、茄苳溝莊、倒車灣莊、水尾莊、州仔莊、大突后莊、五條厝莊、頂山寮莊、下山寮莊、浸水莊、三

塊厝莊、帶馬厝莊、公館莊、四股莊、土庫莊、竹圍仔莊、蘆竹塘莊、嵌頂莊、廣福莊、樹仔腳莊、詹厝崙莊、田頭仔莊、二林街、新堀仔莊、頂山仔腳莊、潭墘莊、下山仔腳莊、魚寮莊、廣東厝莊、番社莊、過埤山、番仔甲莊、內新仔莊、五莊仔莊、番挖街、海墘厝莊、下牛欄莊、游厝莊、西港莊、大排欄莊、小排欄莊、大湖厝莊、大城厝莊、火燒厝莊、橋仔頭莊、面前厝莊、下竹圍仔莊、福州厝莊、嵌仔腳莊、下崙莊、、頂牛欄莊、內新厝莊、中圳仔莊、後壁寮莊、溝頭莊、浦仔莊、新廓莊、溪底寮莊、鹿寮莊、頂加堂莊、垓埕莊。以上兩共一百零六莊。

燕霧保（分上保、下保。在正南、東南交界處，大武郡之東北。離城二十餘里）：  
白沙坑莊、浦尾莊、口莊、白沙坑溪南莊、中厝宅莊、楓腳莊、大坑內莊、中莊、秀水莊、虎山巖莊、茄荖腳莊、莊雅莊、赤塗崎莊、劉厝莊、新興莊、橋仔頭莊、跋西莊、崙仔頂莊、內莊、北勢洋莊、田尾厝莊、三家春莊、鹿墘厝莊、灣仔口莊、金墩莊、蓮花池莊、擺塘莊、崙仔厝莊、茄荖林莊、過溝大莊、燕霧大莊、埤仔頭莊、三塊厝莊、外崙厝莊、犁頭厝莊、港尾莊、披腳莊、黃厝莊、加錫莊、大崙莊、東山莊、三橋莊、二抱竹莊、牛埔厝莊、員林莊、南平莊、三條圳莊、水碓莊、北勢莊、大埔厝莊、大三角潭莊、小三角潭莊。以上共五十二莊。

大肚保（分上、中、下三保。在正北，與淡水交界。離城二十里起，至四十里止）

：船仔頭莊、營盤埔莊、林仔頭莊、下尾厝莊、龍溪莊、頂勝厝莊、王田莊、山仔頂莊、社脚莊、坎仔脚莊、大肚街、山仔脚莊、水師寮莊（山頂燬）、下寮仔尾莊、辦仔頭莊、新厝仔莊、牛埔仔莊、西勢寮莊、塗葛堀莊、福州厝莊、六塊厝莊、頭湖莊、加投莊（燬）、水裏港、三塊厝莊、鴨母寮莊、八張犁莊、大莊、陳厝莊、梧棲港街、南簡莊、椽榔仔莊、社口莊、大椽榔莊、允仔寮莊、高密莊、四塊厝莊、舊莊、王爺宮莊、海墘厝莊、番社莊、麻園埔仔莊、三角莊、北勢頭莊、北勢坑莊、犁份莊、公館莊、橋頭寮莊、十塊厝莊、許厝莊、吳厝莊、海豐莊、竹坑莊（燬）、龍目井莊、羊欄仔莊、斗底莊、沙轆莊、社口莊、鹿寮莊、牛罵頭莊、石橋莊、橋頭莊、南仔莊、客莊、青埔莊。以上共六十五莊。

馬芝保（附鹿港半保，由馬芝保分出。在正西、西南沿海一帶。離城二十餘里不等。分上保、下保）：馬鳴山莊、馬興莊、山寮莊、青埔莊、后浦莊、三塊厝莊、頭前寮莊、竹園莊、崎溝莊、半路店莊、安東莊、棋盤厝莊、油厝莊、澎湖厝莊、學仔莊、查某旦莊、溝墘莊、南勢莊、趙羊厝莊、面前厝莊、卑頭莊、下莊仔、番婆莊、許厝埔莊、廖厝莊、興化厝莊、頭崙埔莊、惡狗厝莊、草港莊、裸葉園莊、北橋頭莊、溫簫厝莊、顏厝莊、客仔厝莊、海埔厝莊、海墘厝莊、照安厝莊、羊仔厝莊、柯厝莊、白沙墩莊、番婆莊仔、外埔莊、竹園仔莊、埔姜崙莊、方仔籃莊、新草寮莊、三卞頭莊、曾厝厝

莊、大崙尾莊、惠仔厝莊、南港莊、瓦寮莊、火燒莊、臺灣溝莊、中莊、番社莊、下大崙莊、鹿港街尾、鹿港大街、福興莊、烏魚寮莊、二港仔莊、三厝圍莊、東安寮莊、竹頭角莊、益鹽莊、西勢湖莊、三省莊、南勢埔莊、出水溝莊、下廊莊、灣仔內莊、頂南港莊、下南港莊、菜堂莊、打簾莊、石溪莊、三塊厝莊、四塊厝莊、中股圍莊、角樹腳莊、潛水莊、麥任厝莊、管仕厝莊、牛埔頭莊、鎮平莊、埔心仔莊、挖仔街、番薯莊、水尾莊、番桐埔莊。以上共九十一莊。

半線保(分東、西保。在縣前後左右)：中街仔(北門燬)、市仔尾、牛欄仔莊、中莊仔莊、柴坑仔莊、渡船頭莊、下尾寮莊、轆沙坑莊、安溪寮莊、土地公埔莊、牛埔仔莊、番社口莊、大竹圍莊、頂山脚莊、下山脚莊(燬)、國聖井莊、苦苓脚莊、寶廊莊、阿夷莊、三塊厝莊、菜寮莊、下廊莊、望仔厝莊、北壇莊、皮寮仔莊、茄荖脚莊、頂厝仔莊、下厝莊、盧厝莊、蘇厝莊、過溝仔莊、西勢仔莊、燒坑仔莊、浮規頭莊、磚仔碇莊、南壇莊、坑仔內莊(燬)、眉寶潭莊、大岸頭莊、浦尾莊、崙仔平莊、西莊仔莊、頂荊桐脚莊、下荊桐脚莊、平和厝莊、后港仔莊、半路響莊、水尾仔莊、詔安厝莊(燬)、甘仔井莊、新莊仔莊、竹仔脚莊、十二張犁莊、中寮莊、樹仔脚莊、打鐵山莊、番社莊、竹圍仔莊、大霞佃莊、頂浦仔莊、下浦仔莊、公厝莊、浦岸莊、埤仔頭莊、霞佃尾莊、烏瓦厝莊、竹圍仔莊、李厝前莊、李厝后莊、頭前寮莊、營盤埔莊、和美

散莊、山寮仔莊、三塊厝莊、苧仔潭莊、四張犁莊、七張犁莊、頭前厝莊、番仔溝莊、鄭厝莊、湖仔內莊（燬）、頂塗厝厝莊、下塗厝厝莊、火燒莊、大月眉莊、汴頭莊、莊大潭墘莊、溪底莊、六塊厝莊、小月眉莊、十八張莊、崙仔頂莊、七頭家莊、后潮莊、水尾莊、堅埭莊、過埭莊、六塊寮莊、新港莊、海埔厝莊、什股莊、草湖莊、泉州厝莊、十五張犁莊、頂犁莊、下犁莊、溝內莊、口厝莊、溪口厝莊、頂徑口莊、烏瓦莊、下徑口莊、牛埔莊、公館莊、田心仔莊、崙仔腳莊、塹仔莊。以上共一百一十七莊。

南北投保（分南投保、北投保）、貓羅保（在縣東南，與沙連保交界。離城三十里至六十里不等）：林仔莊、半路厝莊、半山莊、半壇堀莊、營盤口、半路頭莊、內轆莊、新部仔莊、倒樟莊、軍功寮莊、竹子坑莊、分水寮莊、東勢閣莊、鄉親寮莊、豬肚潭莊、獅仔頭莊、新城莊、柴城莊、哮貓莊、爽文路莊、土地公坑、龍眼林莊、內城莊、牛牯嶺莊、下新厝、頂新厝、大坑墘莊、二重埔莊、九層林仔、番社莊、牛食水莊、石頭公莊、茄苳腳莊、田寮莊、福興街、蚵塞頭莊、番仔寮莊、虎仔坑莊、先鋒嶺、古亭笨、南投街、番仔井莊、包尾莊、二重溪莊、中寮莊、柴頭井莊、月眉仔莊、萬丹莊、千秋斗莊、田寮莊、撻仔灣莊、風柜嶺莊、八呷山莊、馬鞍崙莊、劄鹿坑莊、嵌仔頂、後寮仔坑、內湖莊、番仔巴莊、挑未坑、半山莊、崩坎莊、牛路頭莊、營盤口莊、大哮汛地、三坎店莊、溪州莊、山脚莊、林仔頭、中莊仔、阿法莊仔、內芮莊、匏仔寮



莊、南勢山莊、竹仔城、七股、平頂莊、土城仔、平林莊、南埔莊、隘寮莊、水車寮莊、頂坎莊、內木柵汛、北勢瀆（燬）、清仔園、青牛埔莊、牛屎崎莊、大堀莊、新莊、番仔田、水汴頭、田厝仔莊、頂茄老、下茄老、頂角莊、埔仔莊、溪洲尾莊、石頭埔莊、新店仔莊、過溪仔莊、坎仔脚莊、竹仔脚、槎仔脚、社口尾莊、北投舊街、三角水、頂下南勢莊、水涵頭、北投番社、北投新街、南勢仔莊、北投埔社、牛埔仔莊（貓羅）、大竹圍莊、番社口莊、南頭莊、外快官莊、田中央莊、內快官莊、番仔田莊、舊社莊、竹林莊、社口莊、大埔莊、芬園新莊、楓樹脚莊、牛埔莊、寶藏寺、縣莊、同安厝莊、石螺潭莊、喀哩莊、溪心俱莊、四塊厝莊、吳厝莊、柳樹瀆莊、登臺莊、萬斗六莊（燬）。以上共一百三十九莊。

貓霧揀保（分上保、下保。在正東、東北角，與內山淡水交界。離城十五里，周圍六、七十里不等）：寮脚莊、石碇仔莊、九房厝莊、金生面莊、新社莊、七分橫屏莊、上下水底寮莊、笨箕湖莊、牌樓店莊、坎仔脚莊、社寮角莊、梅仔樹仔莊、塗牛莊、大茅埔莊、新城莊、石城莊、新伯公莊、黨山文莊、石角莊、中科莊、上下新莊、上下加刀埔莊、又另（？）石城莊、石壁坑莊、鼎底荷莊、芎招脚莊、大牌莊、碑頭山莊、打難莊、翁仔社莊、胡蘆墩莊（燬）、上下南坑莊、溪洲底莊、後寮莊、上下圳寮莊（燬）、前寮莊、望寮莊、社口莊、岸里大社、三角仔莊、上下員林莊、枋樹脚莊、花眉莊、馬公

厝莊、員寶莊、大埔厝莊、交力林莊、中營莊、社皮莊、東勢莊、西勢莊、烏牛難莊、南仔坑口莊、加至角莊、頭家厝莊、探仔墩莊、上下瓦礫仔莊、水汴頭莊、柑廍崙莊、七張犁莊、後莊仔莊、陳平莊、舊社莊、三份埔莊、二份埔莊、軍功寮莊、北莊、三角埔莊、新廣莊、公館莊、上下橫山莊、埧仔莊、江南厝莊、西大墩莊（燬）、港尾莊、水堀頭莊、七張犁莊、豬高莊、犁頭店（下保）、田心仔莊、東大墩莊（燬）、早溪莊、烏鏡頭莊、三汴莊、關公寮莊、東籠埔莊、大笑寮莊、大里杙莊、番仔寮莊、瓦窰仔莊、涼緣樹莊、大新莊、橋仔頭莊、半平厝莊、大魚池莊、九張犁莊、樹仔脚莊、頭前厝莊、爐竹浦莊、五張犁店、新莊仔莊、圳脚莊、石螺潭莊、客乳莊、溪心埧莊、吳厝莊、四塊厝莊（燬）、詹厝園莊、阿密乳莊、柳樹浦莊、阿罩霧莊、草湖莊、七甲莊、大竹圍莊、烏日莊、龍芽莊、枋樹柳莊、水碓莊、麻糍埔莊、鎮平莊、牛埔莊、學田莊、同安厝莊、番社脚莊、山仔脚莊、棋杆厝莊、保長館莊、上下石牌莊、何厝莊、馬磷潭莊、三塊厝莊、溝仔墩莊、麻園頭莊、干溝仔莊、賴厝廊莊、邱厝莊、三十張犁莊、尾張莊、胡蘆墩、四張犁莊。以上共一百四十莊。

東螺保（分東保、西保。在正南西螺、大武郡二保交界之中。離城四十里）：崙仔尾莊、突后莊、溪畔莊、田尾莊、打廉莊、柳樹浦莊、頂厝莊、目宣莊、十張犁莊、七張犁莊、內中圳莊、梅州莊、悅興街、沙仔崙街、左連六甲莊、四塊厝莊、大崙尾莊、

三塊厝莊、茄荖坑口莊、海豐寮莊、五百步莊、番仔寮莊、大邱園莊、山頂莊、松柏坑、饒平厝、甌瓜寮、下蔗園、樹仔腳莊、莊仔莊、埔仔莊、頂麻園、油車仔、吳厝莊、良吉莊、沙仔崙莊、寶斗仔莊、大埔尾、北斗街、大新莊、半廊仔、潮羊厝、滿堵莊、東平竹圍、土結厝、圳寮、三條圳莊、溪洲莊、舊厝莊、海豐崙莊、田尾仔莊、三十張犁、五張犁莊、八張犁莊、龜壳花莊、北勢寮莊、總地號、大湖厝、竹園仔、厝仔莊、小埔心街、風鳳厝、路口厝、水添林、斗六甲、盧厝莊、連交厝莊、埤頭、崙仔腳莊、溪墘厝、扶朝仔莊、新莊仔莊：以上共七十二莊。

以上各莊，核對「舊志」，多寡不一，名目不符者甚多；緣年分久遠，興廢不一故也。圖上紙幅太窄，只能載其名目，不能並載村莊。另繪大幅一圖，亦只能開載大莊，其零星小莊均不及備載；故圖說多少，亦難畫一也。至上年載、林二逆滋事，附近村莊甚多；迨克復城池以後，逐漸攻陷者不下百餘□莊。內除零星小莊無關查考者均已刪去，其餘如四張犁爲戴萬生巢穴、四塊厝爲「林」慧晟巢穴、北勢浦爲洪穰等逆巢、茄頭爲陳吻等逆巢之類雖已燬滅，仍復列存，以備查考。合併聲明。

## 山

按彰屬東首自北至南一帶皆山，均發脈於淡水極北之大雞籠山；爲全臺之祖山。自大雞籠山而南綿亘三百里至大甲溪之南，首特起大山獨立空際者，名曰大烏山；乃邑治太祖山也。由大烏

山分脈而南，從阿里史、華蓋等山逶迤曲折至濁水溪之北，又起高峯轉西而行，爲集集大山；則邑治之少祖山也。由集集大山西下至南投山，則又轉向北行約四十里再起星峯，名曰定軍山（又名八卦山）；則邑治之主山也。由八卦山鋪出平陽而結縣治，其護於右者爲橫山、蓬山、大肚山，衛於左者爲觸口、大武郡山、燕霧等山，排列於後者爲大員山、阿里史山、火燄山、華蓋等山，皆已入於版圖可以湖（？）。

其來源去跡，由此而來。如玉山、雪山、大小半天山，或在番界、或近生番，莫從探其來歷。就其可指而名者，分別詳載於後。

大烏山：在縣東治北七、八十里東勢角之內山。發源於淡屬南首內山；特起峰嵐，勢甚高大，爲邑治之太祖山。其自西折下者，爲大員山、橫山、紅圳頭山、僕仔籬山、蓬山、鰲頭、沙轆、龍目井諸山，爲邑治之外衛；自南發出者，爲阿里史山。

大員山：係大烏山自西發出，邑治東北六十餘里。山頂圓，形似熬酒桶；故俗呼爲熬酒桶山。自西折下者，爲貓霧揀山、大肚山。

阿里史山：係大烏山自西發出，邑治東北四十餘里。賊匪林爽文滋事時，以此山爲巢穴，經大將軍福攻克。其山欹斜南側落脈，向南斜飛，至黃竹坑山、華蓋山而再起高峰。

華蓋山：在阿里史山之南，由黃竹坑山發出者；邑治東六十里。各山皆自北而南，山勢皆南趨；獨此山面向正西，挺秀超拔。自西北折下者，爲大里杙、萬丹、火燄諸山。

。自西折下者，爲內木柵山、茭荖山；稍偏於南者，爲大哮山。自正南發出者，爲水沙連、日月潭諸山；再起星峰，爲集集山。

集集山（西出五里許，有嶺名草嶺，爲集集、沙連之路。嶺高各半里許，嶺頂平坦，兩無關鎖，非險要也）：在水沙連內，邑治東南七十里。高峰聳拔，爲邑治小祖山者。大將軍福嘗破林逆於山麓，險阻可恃，爲內山番界之鎖鑰。自西折下，爲八娘坑山；山麓稍平，又爲虎仔坑山。再下，化爲平疇，至清、濁溪分漲之處，由南另起一山爲牛觸口山；乃清、濁溪之水口山。由北特起峯巒者，爲南投諸山。

南投山（山半有牛牯嶺一條，爲往南北投、水沙連大路。外高一里、內高半里，嶺頂一片平陽，左右四通八達，隨處可行；非險要也）：在邑治東南四十里，山麓卽縣丞署。山勢平坦，無險可恃。

北投山：由南投山自北分支，邑治東南三十餘里。山勢平坦。

大武郡山：係牛相觸山由西北分下者，離邑治三十餘里。山勢平坦。下有清水巖、許厝寮山，亦皆平坦，無險可據。

紅塗崎山（一名赤塗崎。山之南麓與燕霧山交接處，有同安嶺一條。外高里半、內高一里餘，嶺頂一片平陽，有居民田園；兩邊無狹，四通八達，爲進南投內山之路，非要害也）：係由南、北投山自北出脈，至貓羅山、同安嶺特起峰嵐，山勢較高；離邑治

十餘里，上平而方。左分一支，爲燕霧；右分一支，爲快官莊；中抽一支，由南而北，爲白沙坑山、觀音山、望寮山。

望寮山（一名定軍山，又名八卦山）：係自紅塗崎山抽出，在邑治東門外；爲邑治主山。山上建有鎮番亭一座；後改建磚寨，名曰定寨。同治元年戴逆滋事時，被燬。該山離城太近，若有事之時爲賊踞站，則城內虛實畢見；誠要之區也。

大半天山：在邑治東南水沙連山番山交接之處，不能稽其程途；山勢高險。前林逆敗後，曾踞此負嶠相抗；爲番界之要害處所，居民不能到者。自西分下，卽水沙連、溪洲仔諸山。

小半天山：與大半天山相迤。山勢甚峻，高出雲霄；亦番界之要區。  
大坪頂山：與大、小半天山相接。山勢甚高；而頂頗平坦，可以屯兵。昔大將軍福攻克大、小半天山林逆賊巢，卽由此山紮營進剿。

阿拔泉山：在水沙連保清水溪之間。山勢不甚高險。

雪山（玉山同）：在水沙連內生番界內；不能溯其來源，亦難稽其程途。因經年積雪，故名；又稱玉山。

內外觸口山：在阿拔泉山之下，離邑治六十餘里；爲邑治之外護也。

以上諸山，唯大鳥、大小半天等山皆高險無比，而均在生番界內，無從依傍。其餘入於版圖

界內者，除華蓋山、大坪頂山爲民番交界之區，其餘均係平坦高阜，並無險要之區也。

## 水

臺灣皆西流水，彰化亦然。緣東面皆山、西首皆海，水均發源於內外諸山，順流而入於海故也。有先分數條，至中途而合成一處者，大肚溪是也；有先分數條，中間會合後而又分作數溪而入海者，清濁溪與虎尾、東西螺諸溪是也。中間或自南繞北、或自北轉南，各隨山之形勢而出。至海口之大小、深淺，各有不同。而海口之外，均係沙洲淤塞。外來商船，無論大小均泊於口門之外、沙洲之內，離岸七、八里至十餘里，用小駁船渡載；海船均不能駛入口內，與淡屬之鷄籠、滬尾等口不同。茲將所屬各溪，自南而北挨順開載於左。

濁水溪：發源於內山番界，莫能探其來源。向傳水源本清，流至一潭，方變爲濁。由大、小半天山後向西北斜流，至集集山之南畔，受南首大順寮、清水溝諸水；至外觸口山，北分爲虎尾、東螺、西螺、三條圳。西出至番仔挖，左右分別入於海（各海口濶狹淺深，皆載於各溪口條下）。

大順寮溪：發源於水沙連內山。至隙仔山脚，與濁水溪合流。

阿拔泉溪（即清水溪）：發源於阿里山，在阿拔泉之北。由西南斜流，又繞至內觸口山之下、外觸口山之上，合於濁水溪。

虎尾溪（係狀元挖舊澳。現已淤塞，不能泊船）：係清、濁二溪西出至外觸口山南

，先分一支入嘉義界，出下湖。稍西再分一支，卽虎尾溪；係嘉、彰交界之處，離城六十里。自西稍下，至鹿場過白沙墩之北，出海豐汛而於入海。溪寬一里許，中間沙淤；兩岸各有水溜，不過十餘丈、深五六尺。秋、冬水涸，行人涉水而過；春、夏水漲，或用渡船、或用竹筏，隨時置備。海口寬一里許，深六、七尺不等。口外沙汕包裹，不能泊船。潮漲至口門，止離岸七、八里；有澳名狀元挖，現已淤塞，不能泊船。遵海而南約數里，卽五朝港；再南，則下潮港，乃嘉義地界也。

西螺溪（卽茂利干溪）：發源於濁水溪。在虎尾溪之北；自西分下，離城五十里。再由西北斜流，至番仔挖之南而出海。溪寬半里，深五、六尺。秋、冬水涸，行人徒涉；春、夏水漲，則用竹筏以濟行人。海口寬半里，餘深五、六尺不等。口外沙汕包裹，不能泊船。潮漲至口門止；口外八、九里，有沙汕名番挖澳。又有王功澳，現已淤塞，不能泊船。

東螺溪（卽寶斗溪，又名北斗溪）：發源於濁水溪。在西螺溪之北十里；自西分下，離城四十里。向西北斜流，至王功港口而入於海。遵海而北，卽鹿港、二林港也。溪寬二里，深五、六尺，北岸深八、九尺不等；有渡船以濟行人。海口寬二里許，深與裏面同。外沙汕叢雜，只有就地漁船可以停泊；外來商船，均停在離口十里之冲西港等澳，用小駁船駁至鹿港上岸。其鹿仔港以北海邊一帶，均不能泊船。潮漲至口門止。



三條圳：在東、西螺二溪中間分下；由西南，計流至嵌頂地方，仍與西螺溪合流而入海。

大武郡溪（即鹿仔港）：發源於大武郡山。由西北斜流，過二林、馬芝遴等保，在鹿港街南首入海。來源甚短，溪流亦淺。後又就濁水溪象鼻山之下開築水圳，下接大武郡溪；又分水圳數條，灌蔭各保田禾，故其水亦濁。現在居民只知道有水圳，而不知其爲溪矣。寬約四、五丈，深二、三尺不等；各處均有木橋以渡行人。溪口船隻不能停泊，所有鹿仔港口商船均泊於口外之沖西港，在沙汕之內，離岸八、九里至十餘里不等；爲商賈輻輳之區，誠要害也。

大肚溪（海口名六塊寮澳）：來源有二：一自縣南集集山右畔向西折下，名萬丹溪；至南北投折而向北，過貓羅至定軍山之後雙溪口會合。一發源於縣北大員山左畔，向西南斜流，過貓霧揀保，名貓霧揀溪；受阿里史、黃竹坑、萬斗六諸溪之水，至雙溪口會合。以上兩溪合流向西折下，由大肚山南岸出六塊寮順流而入於海。溪寬一里餘，兩岸皆旱埔。至中流始有流水，寬三十餘丈、深一丈零，有上、中、下四處渡船以濟行人。海口沙汕淤塞，不能泊船；潮漲至口內一里許而止。溪口以南五里許有一海〔义〕，名草港；並無來源。現居民藉此叉口，爲水圳出海之口矣。

大甲溪：發源於東北邊界東勢角口內山番界，莫從究其源流。大約由大烏山而前繞

至北□東勢角折向西下，受淡水內山溪流諸水而入於海。溪之南岸，爲淡、彰交界之處；唯東勢角莊，則在西北，離縣城四十餘里。其溪流濶狹淺深，皆在淡水界內，應歸淡水廳造報。海口之處，則向南繞至蛤滿溪口，爲彰屬地界。溪口沙汕叢雜，不能泊船。由蛤滿溪而南則高密口（乃係新開），又有五叉口、水裏港口共三處，均係叉口，並無來源；後人就其叉口，或由大肚溪開圳、或由大甲溪開圳濬成圳路，而爲水圳出海之所。濶不過丈餘，深只二、三尺；船隻不能出入。其五叉口外七、八里，另有沙仙一道包裹，名曰梧棲港，溪澳以內可以泊船；外來商船均泊於該處，由駁船載貨出入。故雖曰海口，其實停船之處離口甚遠也。

萬斗六溪：發源於縣東南華蓋諸山；卽大肚溪之上流。由西北曲曲繞過火燄山，一名烏溪；至雙溪口，與大肚溪會合。

萬丹溪：發源於縣城東南集集之北，後由西北曲曲而入於大肚溪。

以上諸溪，唯東螺、虎尾、大肚三溪溪面較寬，水流甚急驟。遇大雨，內山諸水奔騰而下，雖有船隻不能開駛；必須三、五日後水勢稍減，方能行走。此外之水隨時漲落，可立而待也。

### （附）沙汕

彰屬內洋一帶，並無海島浮嶼。唯南自西螺口外起，有暗汕數條向北包裹，至鹿港前面止。北自大甲溪起，亦有暗汕數條向南包裹，至鹿港前面止。中間兩沙對峙，名冲西港。澳南北之

水，均匯流於此而出海，名曰「諸水朝宗」。外來商船，亦由此入口而分泊於各澳；乃海洋之第一要口也。並以附聞。

## 城池

查彰化縣地界，本屬嘉義（舊名諸羅）。自雍正元年設治以後至十二年開始，於街巷外編植刺竹爲城，設東、西、南、北四門。乾隆五十一年、六十年林爽文、陳周全之亂，蹂躪殆盡；嘉慶二年，仍依故址栽植刺竹，又於四門增建城樓。十四年，制憲方巡臺抵彰，經紳士呈請捐建土城，奏奉諭旨准行；隨仍舊址改建土城，兩邊砌以磚塊，以免圯頽。十六年興工，二十年告成。周圍九百二十二丈二尺八寸，高一丈五尺、寬一丈五尺；上寬一丈，入地深一丈。礮臺十二、水洞六、堆房十六，現均完固。唯堆房於同治元年間被賊焚燬，尙未修復。

城堞，周圍七百八十三堞；高三尺，以磚爲之。城門四座：東曰「樂耕門」、南曰「宣平門」、西曰「慶豐門」、北曰「拱辰門」。城樓各一層，高三丈九尺。

東門外定軍山（卽八卦山）上有寨一座，周圍計長六十丈，雉堞五十六個；內高一丈二尺，外高一丈五尺，雉堞高三尺，基寬一丈五尺，上寬一丈。礮臺四座、水洞二、城樓一。先建於雍正年間，名曰「鎮番亭」；經陳周全之亂，燬於火。嘉慶十八年，重建，改名「定軍寨」；現於同治元年三月間被戴逆平燬。

## 衙署

彰化縣署：在城中，稍東；坐北向南。雍正六年建。乾隆五十一年林爽文之亂，燬於火；五十三年，領帑重建。茲於同治元年三月間戴逆作亂，與倉庫一體毀爲平地；尙未建蓋。

典史署：在縣署西偏。乾隆十二年重建。五十一年林爽文之亂，燬於火；五十三年，領帑重建。茲於同治元年三月間戴逆作亂，與監獄毀爲平地；尙未建蓋。

縣丞署：在南北投保南投街外。乾隆十四年建。五十一年林爽文之亂，燬於火；五十三年，領帑重建。

教諭署：在學宮西北畔。乾隆五十一年林爽文之亂，與訓導署一併燬於火；未及興建。至嘉慶二十二年，訓導一缺改移淡水廳學，始於二十三年由紳士捐建於白沙書院之後，循舊址而擴之；現尙完固。

貓霧揀巡檢署：在犁頭店街。雍正十年建。乾隆五十一年林爽文之亂，燬於火；五十三年重建。茲於同治元年三月間戴逆作亂，被焚殆盡；尙未修理。

北路理番同知署：在本縣城南街。乾隆五十三年移駐鹿仔港粟倉南畔，嘉慶二年重建。

北路副將署：在縣城內縣署東畔。乾隆五十一年重建；現尙完固。

都司署：在副將署西偏。乾隆五十三年重建。茲於同治元年三月間戴逆作亂，被燬過半；尙未修復。

水師遊擊署：原在鹿仔港北頭營盤內。乾隆五十三年建。六十年陳逆之亂，燬於火；始移建於街尾土城。現尙完固。

## 舖舍

查彰化並無驛遞，只有舖站。南自鹿場起、北至鷄籠止，共計一十八處。自分設淡水廳後，將大甲起、至鷄籠止共十一舖，分別添設，歸於淡水廳管轄，由淡廳造報。現在自南至北共計七站，均號書一名、遞夫六名，以爲傳遞往來文報。謹列於後：

鹿場站：在縣南五十五里。南離虎尾溪與嘉義交界止五里、北抵東螺站十五里。

東螺站：在縣南四十里。南接鹿場站十五里、北接員林站二十里。

員林站：在縣南二十里。南接東螺站一十里、北接縣口站二十里。

縣口站：在城內。南接員林站二十里、北接龍目井站十五里。

龍目井站：在縣北十五里。南接縣口站十五里、北接寓鰲頭站十五里。

寓鰲頭站：在縣北三十里。南接龍目井站十五里、北接淡屬大甲站止十五里。

鹿仔港站：在縣西二十里。東接縣口站二十里、西遞內地交海船投遞。

## 營制

臺灣營制自設立以後，情形隨時更變，營制亦隨時增改，不止一次。茲就現在額設員弁兵丁及各處汛塘，詳載於後：

北中營（陸路）：原設參將一員，駐諸羅（今之嘉義）；至雍正十一年，始改設副將，駐紮彰化縣治。其兵原止一營；至是增設，分爲中、左、右三營。以中營駐彰化、左營駐嘉義、右營離竹塹，統北協副將管轄。大小弁兵，均有增改。現在陸路中營，副將一員、中軍都司一員、千總二員、把總四員、外委十員（內六員原設，四員係乾隆五十年增）、額外外委五員（內四員原設，一員係乾隆五十年增）、兵丁共一千二百二十四名（內馬戰兵五十名、步戰兵五百二十一名、步守兵六百五十三名）。

城中營盤內：副將一員、都司一員、千總外委各一員、額外二員；步戰守兵共六百名（內分撥沙仔崙塘十名），另南門外教場安兵五名，合共六百零五名。

八卦山汛：外委一員、戰守兵四十名。

燕霧汛：把總一員（駐員林街）、額外外委三員（駐二林塘）、戰守兵共九十名（內赤塗崎塘五名、溪口塘十名、枋橋頭塘五名、二林塘十名、東螺塘十名、燕霧塘五

十名)。

許厝埔汛：把總一員、戰守兵六十名。

嵌頂汛：外委一員、戰守兵五十名。

寓鰲頭汛：把總一員、戰守兵二十五名。

沙轆塘：戰守兵五名。

大肚汛：額外一員、戰守兵十五名。

——以上均在南北平陽一帶。

南北投汛：把總一員、戰守兵八十九名。

內木柵汛：外委一員、戰守兵十名。

大里杙汛：外委一員、戰守兵五十名。

觸口汛：額外一員、戰守兵三十名。

貓霧揀葫蘆墩汛：千總一員、戰守兵八十五名。

大墩汛：外委一員、戰守兵四十名。

四張犁汛：外委一員、戰守兵三十名。

——以上均在南北內山一帶(另有集集、社寮、林圯埔三汛在沙連保，係嘉義營參將管轄。其弁兵各若干，請歸嘉義縣造報)。

鹿港水師營（卽臺協水師左營）：原駐安平，於乾隆五十三年改駐鹿港。額設遊擊一員、守備一員（駐嘉邑笨港汛）、千總二員、把總四員（內一員駐笨港汛、一員駐新店汛）、外委六員、額外三員；步戰守兵共七百二十四名，除舵工、炊糧一十六名，實計七百零八名。又除笨港營安兵二百九十三名、鯧仔挖汛五名、猴樹汛一十名、新店汛一十名在嘉義地界歸嘉義縣查造外，實際駐紮鹿港本營遊擊一員、千總一員、把總二員、外委一員、額外一員，安兵二百八十五名。

分防水裏港汛：額外一員，安兵丁二十名。

三林汛：千總一員，安兵二十名。

王功汛：額外一員，安兵四十名。

番仔挖汛：安兵五名。

海豐汛：額外一員，安兵二十名（該營汛地雖在彰化、實笨港營守備管轄）。

水師戰船：原設一十八隻；乾隆三十年裁汰二隻。現在實存一十六隻，均編「定」字號；配舵工、炊糧一十六名。

屯 丁（縣城東北大甲溪旁有麻薯一屯，歸淡廳管轄；故不及備載）

臺灣屯丁，起自公中堂福「討平林逆籌辦善後事宜」案內奏請就向化熟番隨軍打仗出力有功



者，倣照四川屯練之例，挑募番丁四千名，南、北二路分爲十二屯，設立屯千總管轄。將內山界外丈溢田園歸屯納租，由地方官徵收，按春、秋二季支放屯糧。又給未墾埔地，令其自行耕種養贖。後奉改議，着令理番同知會同監放造報各在案。彰屬共設三屯，開列於後：

東螺屯：統轄把總一員、專轄外委一員、屯丁四百名（內東螺、馬芝、二林三社二百零三名，眉裏社五十名，大武郡、半線二社四十一名、□□□□□□□□□□二社一百零六名）。

北投屯：專轄外委一員、屯丁五百名（內北投社一百二十八名，南投社三十二名，貓羅社四十五名，柴坑仔、大肚、南北社（？）），揀東、揀西二社二百零四名）。

阿里史屯：專轄外委一員、屯丁三百名（阿里史、水裏、感恩、烏牛欄、遷善、南北〔投〕六社二百五十三名，大肚中社四十七名）。

以上共屯〔丁〕一千二百名，每屯屯外委一員管轄屯丁。另設把總一員，統轄三屯。其把總，則歸北路淡水之屯千總統轄。外委〔由〕屯丁拔補，把總由外委拔補，千總由把總拔補，均由鹿港同知出具考語，送本、縣道憲考驗，給戳准補。

## 橋 渡

臺屬溪河，均自東首內山發源，而西出於海。彰屬自南至北溪河不一，大小亦不同，皆爲行

人必由之路。故水勢稍緩而溪水較窄者，則用橋樑；水勢過急而溪面較寬者，則用渡船。逐條開載於後，以備查考。至各處水圳僅架一木就近渡人，以及春夏水漲或驟然大雨，隨時添架橋樑、加增竹筏者，係頃刻之事，亦無一定之處；不及備載。

荊桐脚橋：在半線保。爲縣城、鹿港通行大路。

大新莊橋：在東螺東保。

大岸頭橋：在半線保。

二八仔橋：在東螺東保。

新莊橋：在南北投保。

潯橋：在馬芝上保。

縣莊橋：在南北投保。

番婆莊橋：在馬芝上保，縣治西北十二里。

大霞田橋：在縣西北六里半。

馬鳴山橋：在縣西七里馬芝上保內。

大義崙橋：在布嶼保。

十張犁橋：在東螺東保。

新店橋：在布嶼保。

- 目宜莊橋：在東螺東保。
- 斗車橋：在縣北十里馬芝下保內。
- 排仔路橋：在大武保。
- 同安寮橋：在馬芝下保。
- 林馬廟橋：在大武保。
- 大崙橋：在縣四十二里馬芝上保內。
- 浮圳溝橋：在大武保。
- 饒平厝橋：在二林保。
- 張厝莊橋：在大武保。
- 二八水橋：在東螺東保。
- 萬年橋：在大武保。
- 三塊厝橋：在東螺東保。
- 火燒莊橋：在大武保。
- 犁頭店橋：在揀東保。
- 油車店橋：在大武保。
- 四張犁橋：在揀東保。

二抱竹橋：在大武西保。

水汴頭橋：在揀東保。

秀水莊橋：在縣治南八里。

葫蘆墩橋：在揀東保。

麻糍埔橋：在犁頭店南首，爲往貓霧揀大路。

樸仔籬橋：在揀東保。

方橋頭橋：在大武保。

交力埔橋：在揀東保。

埔心橋：在大武保。

番仔溝橋：在縣治北十里半線保。

大溝尾橋：在大武保。

七張犁橋：在縣治西北八里半線保內。

楊口橋：在鹿港街尾。

市仔尾橋：在半線保內。

滿港西橋：在大武保。

苦苓脚橋：在半線保內。

馬龍潭橋：在揀東保。

水堀頭橋：在揀東保。

隱居橋：一在鹿港許厝埔，爲往來縣城大路；一在大埔心莊，爲員林往鹿港大路。

福興橋：在柴坑莊，往貓霧揀大路。

下橫山橋：在揀東保。

鼻子頭渡：在沙連保。

田中央渡：在貓羅保。係竹筏。

溪洲仔渡：在貓羅保。係竹筏。

潭墘渡：在深耕保。係竹筏。

樹仔脚渡：在東螺西保。

寶斗街渡：在縣南四十里東螺西保。

貓兒干渡：在海豐保。

枋寮溪渡：在揀東保。

惡狗厝渡：在馬芝上保。係竹筏。

南仔莊渡：在沙連保。

山仔脚渡：在二林保。係竹筏。

渡船頭渡：在南投保。

瀨絲溪渡：離城五里，在大肚保內。

三條圳渡：在東螺西保。爲東、西螺往來通津，亦南北必由之路。

大肚溪渡：共四渡。一、加滑溪渡，田中央北彰、揀通行之路。一、柴坵仔渡，在加滑渡之下；亦彰、揀要路。一、中渡，在茄苳脚莊；此爲往淡大路。一、寮仔渡，在寮仔莊下；爲大肚溪最下之渡。

石墻圍渡：在揀東保。

虎尾溪渡：嘉、彰交界處，爲南北往來要路。

鹿場塘渡：西螺往來要路。離城五十五里。

東勢角渡：在揀東保。

大崙脚渡：在馬芝保。

桃仔崙渡：係鹿港與小埔心通行之路。

溪洲莊渡：在沙連保。

西螺溪渡：南北往來要路。離縣治五十五里。

大甲溪渡：溪之南岸爲淡、彰交界之所，南北往來大路。離縣四十里。

濁水溪渡：在縣治東南沙連保；爲社寮、林圯埔通行之路。

集集渡：在縣治東南濁水溪之北；爲沙連、集集往來大路。

二八水渡：在縣城東南，一名香椽渡；與沙連通行之路。

打馬辰渡：在西螺之東、縣治之東北。

大突溪渡：鹿港與二林保通行之路。

溪心埧渡：爲貓羅保與貓霧揀保通行之路。

潮洋厝渡：在東螺西保。

——以上皆南北四鄉往來之橋渡。

## 道里

彰屬南與嘉義毗連，北與淡水毗連，通衢大路只有自南至北一條。又自東至西有鹿仔港一條；其餘均係小路四通八達，並無一定之路，不及詳載。僅開南北大路於後：

虎尾溪與嘉義縣交界起至鹿場五里、鹿場至西螺五里、西螺至東螺十里、東螺至茱利莊五里、茱利莊至關帝廟五里、關帝廟至大埔心五里、大埔心至鞏固橋（員林站）五里、鞏固橋至燕霧保五里、燕霧保至茄荖脚五里、茄荖脚至五里口莊五里、五里口莊至城南門止五里；以上係城南往來通衢，計程六十里。

縣城出北門至大肚街十里、大肚至龍目井十里、龍目井至沙轆五里、沙轆至牛罵頭五里、牛罵頭至青埔八里、青埔至大甲溪南岸（淡、彰交界）止二里：以上係城北往來通衢，計程四十里（統計南北共一百里）。

（附）隘寮

查彰屬內山一帶，本設有隘寮一十六座，就歸〔當〕地董事、總理按田抽租，以作口糧。因地界日闢，生番不敢出擾；董其事者又復科派病民，毫無實濟。故早經廢棄，邀免開報。



淡水廳輿圖纂要

# 淡水廳圖







# 淡水廳輿圖表

在城	東隅	南隅	西隅	北隅	附郭	南廂	西廂	北廂	疆界
									坊里
						大崙嶺	鹽水港	金門厝	(山海口) 水
	迎曦門	歌薰門	挹爽門	拱宸門	北鼓樓				城池
	遊擊署	訓導署	巡檢署	廳署					衙署
		竹塹舖						老衢崎舖	舖舍
								香山塘	(防屯丁) 汛
									隘寮

東廂	在鄉	南 (均生番界)	苑裏保
鳳山崎 虎頭山	中港保	後壠保	蛤仔市山
斗換秤汛	銅鑼灣汛	三灣隘 南港仔隘 嘉志閣隘 蛤仔市隘 火坑口隘 芎中七隘 銅鑼灣隘 草湖隘 三叉河隘 日北隘	

大甲保

火燄山

火燄山隘

香山海口

西南

(一帶均  
係大海)

井水港

中港保

中港海口

中港汛

後壠保

後壠海口

後壠舖

後壠塘

後壠溪

嘉志閣塘

打那叭溪

白沙墩汛

吞霄溪

吞霄舖

吞霄塘

日北山

日北屯丁

苑裏保

苑裏溪

猫孟舖

猫孟塘

房裏溪

(彰化界)

大甲保

大甲土城 巡檢署

大甲舖

大甲汛

石壁山

鐵砧山

大甲溪

大安海口

土地公港

西

(大海界)

隙仔港

虎仔山

西北

(大海界)

北

(大海界)

竹塹海口

紅毛港口

守備署

大安汛

海口塘



東北

(均界大海，繞東過三貂則界內山)

鳳鼻尾山

大海墘溪

桃澗保

南嵌溪

南嵌舖

南嵌塘

桃子園

桃子園汛

與直保

龜崙嶺

新莊縣丞署

龜崙嶺汛

關渡(附砂溪)

觀音山

八里坌街

八里坌汛

芝蘭二保

北投汛

芝蘭三保  
滬尾海口

新、舊礮臺

守備署

北港汛

紅毛樓

海關署

小鷄籠汛

大礦山

石門汛

金包裹保磱港

芝蘭一保野柳溪

鷄籠海口

劍潭

大鷄籠山

三貂保

三貂嶺

粗溪坑

頂雙溪

遠望坑溪

(大海至此盡蘭廳界，以下由東而南)

石碇保

芋仔潭

獅球嶺

碗口溪

紅毛樓

金包裹汛

馬鍊汛

大鷄籠汛

武勝灣屯丁

燦光寮舖 燦光寮汛

三貂舖

三貂汛

三貂隘

柑仔瀨舖 三瓜汛

暖暖舖

暖暖汛

十分寮隘

(生番界)	拳山保	內湖	水返脚	水返脚舖	水返脚汛	萬順寮隘
(生番界)	擺接保	枋橋街	參將署	魴舂舖	魴舂營	
(中路內不 界番、外 不界海)	大加蠟保	魴舂溪渡 (名內港)	守備署	錫口舖		
東		溪洲尾				
(生番界)	海山保	橫溪			海山口汛	
海山保 (止)						橫溪隘
						三角湧隘
						大姑炭隘
						溪洲隘
						大坪隘

(生番界)	東北內山	鹹菜甕山	大銅鑼圈 隘
東南	(生番界)	東北內山	九芎林隘
	南河山	橫山	猴洞隘
	五指山		橫山隘
	金面山		仔仔隘
		竹塹屯丁	樹杞林隘
			金黃福隘
			小銅鑼圈 隘

# 淡水廳輿圖冊

## 疆界

查淡水地界自南至北，用羅盤核對，係自坤至艮，乃由西南而至於東北；由東首內山至西首沿海，係自巽至乾，乃由東南至於西北。

廣：自東南內山番界起、至西北一帶沿海止，塹北五、六十里不等，塹南六、七十里不等；大約北路較狹，南路漸濶。

袤：自西南大甲溪彰化縣交界起、東北大鷄籠祖山止，三百里；又自三貂嶺脚起，由正東甲卯向漸漸轉至東南、巽已向至遠望坑噶瑪蘭交界止，四十五里。

按淡水自大甲溪南與彰化交界起、至遠望坑與噶瑪蘭交界止，計程陸路三百四十里。若就地段之袤長而論，則鷄籠山爲極〔北〕之區，自南至北實止三百里。緣自三貂嶺脚至遠望坑淡、蘭交界之區，係由西繞東、又由北轉南，計程四十里係轉灣之程途，不能與袤長並計也。

東界：內山。

西界：海。

南界：內山並彰化縣界。

北界：大海。

西南：半界大甲溪與彰化縣交界、半界大海。

東南：一帶均係內山番界。

西北：一帶均係大海。

東北：至大鷄籠山脚止，均界大海；三貂嶺脚起，由東上嶺轉至東南遠望坑止，與噶瑪蘭廳交界。

## 坊里

城外東廂（共二十五莊）：東勢莊、下東店莊、大埤坪莊、埔仔頂莊、牛路頭莊、柴梳山莊、六園堵莊、二十張犁莊、白沙墩莊、斗崙莊、八張犁莊、六張犁莊、鹿場莊、番仔寮莊、隘口莊、五塊厝莊、九芎嵌莊、頂下嵌莊、鹿寮坑莊、十股林莊、五股林莊、石壁潭莊、山豬湖莊、猴洞莊、橫山莊。

城外西廂（共一十莊）：隙仔莊、南勢莊、牛埔莊、菱仔林莊、虎仔山莊、浸水莊、三塊厝莊、羊寮莊、香山莊、泚水港莊。

城外南廂（只二莊。餘俱小戶散處，不名莊保）：巡捕司莊、鹽水港莊（此處至山只有三里，均係小戶人家四散居住，並無莊名，不及備載）。

城外北廂（共一十七莊）：水田街、浦仔莊、金門厝莊、舊社莊、麻園莊、頂溪洲

莊、新莊仔莊、白地粉莊、溪心瀾莊、嵌頂莊、鳳鼻尾莊、紅毛港莊、蠔亮港莊、笨仔港莊、大溪墘莊、芝葩里莊、鳳山崎莊。

城外東北廂（共一十六莊）：新社莊、豆仔埔莊、枋寮莊、新埔莊、大茅埔莊、五份埔莊、大股莊、石崗仔莊、烏樹林莊、鹹菜瓿莊、三合水莊、婆老粉莊、大湖口莊、崩坡莊、楊梅墘莊、頂重溪莊。

城外西北廂（共一十莊）：崙仔莊、沙崙仔莊、樹林頭莊、苦苓腳莊、檳榔莊、油車港莊、船頭莊、南北汕莊、下溪洲莊、魚寮莊。

城北桃澗保（共二十九莊。兼東）：中墘街、內瀝溪莊、嵌腳莊、下加冬莊、新莊仔莊、赤嵌莊、大埔莊、坑仔口莊、過溪仔莊、南嵌街、桃仔園街、龜崙仔莊、大滴莊、埔頂莊、霄裏新興莊、八塊厝莊、銅鑼圈莊、靈潭坡莊、三坑仔莊、舊社仔莊、東勢莊、南勢莊、安平鎮莊、山仔頂莊、宋厝莊、八張犁莊、貓勝合莊、黃泥塘莊、員樹林仔莊。

城北海山保（共一十七莊。兼東）：風柜店莊、潭底莊、山仔腳莊、樟樹窟莊、南靖厝莊、尖山莊、鷹哥石莊、大湖莊、二甲九莊、中莊、大姑崁莊、三角湧莊、橫溪莊、劉厝莊、柑園莊、石頭溪莊、澎厝莊。

城北興直保（共一十九莊。兼東）：龜崙頂莊、搭寮坑莊、陂仔店莊、新莊街、中港厝仔莊、中塹莊、頭重莊、和尚洲莊、武勝灣莊、三重埔莊、洲仔尾莊、關渡莊、八里坌街、大坪頂莊、大小南灣莊、山脚莊、大牛欄莊、烏嶼寮莊、長道坑莊。

城北芝蘭保（共三十二莊。兼東）：劍潭莊、內湖莊、角角溝莊、有蠟莊、芝蘭街、麻少翁莊、淇里岸莊、北投社、嘎嘮別莊、圭比屯社、圭柔山店莊、金包裏街、大墩社、石門汛莊、小鷄籠社、野柳莊、馬鍊莊、大武崙社、大鷄籠街、深澳莊、跌死猴莊、鼻頭莊、三貂社、燦光寮莊、丹裏社、獅球嶺莊、田寮港莊、長潭堵莊、苧仔潭莊、武丹坑莊、頂雙溪莊、魚桁仔莊。

城北大加臘保（共一十六莊。兼東）：艋舺街、三枝橋莊、古亭村、大灣莊、林口莊、上坡頭莊、錫口街、新南莊、南港仔街、搭搭攸莊、東勢莊、新莊仔莊、圭母卒莊、大隆同莊、社仔莊、溪洲莊。

城北石碇保（共一十四莊。兼東）：樟樹灣莊、叭噠港莊、水返脚街、康誥坑莊、保長坑莊、五堵莊、六堵莊、七堵莊、八堵莊、暖暖莊、石碇內莊、四脚亭莊、枋仔瀨莊、鱒魚坑莊。

城北拳山保（共十四莊。兼東）：公館街、溪仔口莊、大坪林莊、秀郎社、暗坑仔莊、青潭莊、十五份莊、內湖莊、木柵莊、頭重溪莊、萬順寮社、深坑仔莊、土庫莊、



楓林莊。

城北擺接保（共一十七保。兼東）：加蠟仔莊、港仔嘴莊、芎蕉腳莊、龜崙蘭莊、枋寮街、新埔墘莊、南勢角莊、後埔莊、員山仔莊、籐寮地莊、冷水坑莊、社後莊、柑林坡莊、大安寮莊、員林仔莊、火燒莊、柚仔林溪洲莊。

城南中港保（共二十六莊）：山寮莊、後厝莊、中港街、中港社、湖底莊、澎湖厝莊、海口莊、塭仔頭社、番婆莊、香山厝社、三角店莊、大牛欄莊、上下山脚莊、後莊、嵌頂莊、塗牛口莊、二十份莊、東莊、隆恩莊、田寮莊、蘆竹林莊、水流潭莊、上下加冬莊、斗換坪莊、三灣莊、南港莊。

城南後壠保（共三十三莊）：山仔頂莊、百三莊、圓寶莊、後壠街、大莊、海豐莊、溝仔背莊、新港埔莊、車路頭莊、田寮莊、西山莊、芒花埔莊、社寮崗莊、嘉志閣莊、貓裏街、蛤仔市莊、大壠圍莊、芎蕉灣莊、七十份莊、樟樹灣莊、銅鑼灣莊、高埔莊、頭湖莊、二湖莊、三湖莊、四湖莊、溪洲莊、松仔脚莊、後壠底莊、南勢莊、打那叭莊、牛欄埔莊、白沙墩莊。

城南苑裏保（共十五莊）：吞霄街、吞霄社、北勢窩莊、竹林仔莊、五里牌莊、塗城莊、苑裏街、古亭笨莊、山柑莊、樹苓莊、日北莊、日北社、貓裏社、房裏社、房裏

莊。

城南大甲保（共二十九莊）：日南莊、雙寮社、日南社、大安街、大甲街、大甲東西社、頂店莊、社尾莊、船頭埔莊、泉州厝莊、鐵砧山莊、海墘厝莊、松仔腳莊、龜殼莊、南埔莊、中和莊、舊社莊、墩仔腳莊、枋寮莊、犁頭標莊、牛稠坑莊、月眉莊、六份莊、馬鳴埔莊、福興莊、安寧莊、磁密莊、陂腳莊、營盤口莊。

——右城外週圍六廂八十九莊、南北共一十二保計二百六十一莊。

此外零碎小戶，不過二、三家或六、七家，不名村落，附於四近各村；以及熟番四散，搭寮居住，遷移不定者：均不備載。

## 山

查臺灣形勢，背山面海；內山爲番界，番界以東又係大海。臺灣，係孤懸海中者也。其山發脈於大鷄籠山之東北，由三貂內山一路由北而南，至鳳山縣極南而止。中間擘幹分支，由東而西條條分下，或化平陽、或重起山巒，至近海而止。各條溪河均隨山而出，中間曲直不定，大抵皆自內山西流入於海；所謂山飛水走、山環水轉，山與水相輔而行也。淡廳在全臺之北，形勢相同。其山由內山分出共三支：北一支發脈於三貂、中一支發脈於五指山、南一支發脈於蛤仔市內山之桶盤山。今分別南、北、中三路，逐一開列於後；附載山嶺之峻險、海防之要害，以備稽考。

## 中路山

五指山：自塹城東南內山分支，折轉西北十餘里，頓起星峰，高聳挺拔，屹立雲霄，爲廳治之太祖山。分於南者，爲獅頭山、爲三灣山；分於北者，爲險山、爲南湖山。其山峰，與香山港之海口相對。

金面山：自五指山第三峰分下，逶迤而行，突起峰巒圓淨寬展，爲廳治之少祖山。分爲南者，爲鹿仔坑山、爲大崎山、爲葫蘆堵山；分於北者，爲茭力堵山、牛寮山：皆廳治之左右翼也。其山峰，與隙仔溪海口相對。

虎頭山：自金面山西下，化作平原。漸出漸高，至近城五里許，重起星峰而結虎頭山；又化作平原，而結廳治：爲廳治之坐山。

大崎山：係自金面山由南分支者。由大崎山自西折下爲碎崙山，稍轉北爲隙仔山，稍轉南爲南隘山，再西下爲香山、虎仔山。香山、鼻尾山均係高阜，並無險隘。

寶斗仁山：亦係金面山分支。在大崎山之南。

對換坪山（一名斗換坪）：亦係金面山分支。在寶斗仁山之南。自西折下爲礮鈞崎，稍下爲後莊埔；下平洋，往中港。稍北爲老衢崎山，亦皆高阜。

三灣山：係五指山由南分支。在對換秤山之東南。自西折下爲鹿厨坑山、南港仔山

，稍南爲西潭山，西下新港山，下至北埔；皆後壠保。西分爲馬龍潭山、山仔頂山，亦皆高阜而不峻險；爲廳治左沙之外護。自五指山分支而南者，至此止。

牛寮仔山：係金面山由北首分支。西下爲架梳山，復西爲埔仔頂、爲黃金洞，皆係小阜。

南河山：係五指山由北分支。在半寮山之東北。西下爲九芎林山、犁頭尖山，又西下化爲平疇，至新社溪洲仔。

鹹菜甕山：亦係五指山分支。在南河山之北。

銅鑼門山：亦係五指山分支。在鹹菜甕山之北。西下爲平原，復起爲八張犁山；南折爲三合水，又西南爲新埔山、枋寮山。

鳳山崎山：係枋寮山自西折下者。一片高阜，週圍平坦可六、七里許。再自西卸下爲員山仔，稍西南爲鳳鼻尾。

大湖口山：由銅鑼圈山分下，八張犁山之西南。

楊梅壠山：由銅鑼圈山自西北折下，再西爲長崗嶺。

頭重溪山、中壠山：皆在楊梅壠山之西北桃澗保界內，爲廳治右沙之外護。自五指山分支而北者，至此止。

以上均係中路山。自五指山起祖，左右排列，南至後壠、北至中壠，高阜居多，並無高山峻

嶺。內山一帶番民交界，要隘處所均設有隘寮；另載於下。

### 南路山

桶盤山：在三灣山之南，由內山分支而來。南行爲樟樹林、芎蕉灣，皆蛤仔市山；北折爲龜頭山、貓裏大坪山、加志閣西山，均皆高阜。

銅鑼灣山：在芎蕉灣山之西南。折而北者爲打那叭崎山、白沙墩山，稍南爲吞霄內湖山。

火燄山：在三叉河之南，由內山分下者。西北折下爲金面山、苑裏山，自南過角口溪爲石壁山。西折爲鐵砧山，甚高；折下爲大甲溪北岸之護沙。

以上均係南路山。內除桶盤山、鐵砧山最高外，餘處低小之山，無險隘可據也。

### 北路山

大鷄籠山：係淡廳極北之區，爲全臺之祖出。盤踞海邊，勢甚高險。稍東，卽三貂山。

三貂山、大坪山：自大鷄籠山發出。兩山夾峙，有嶺名三貂嶺，爲淡、蘭往來必由之路（嶺極峻險，另載在「險要」之下）。由三貂嶺稍低，復起大坪山，卽合出五支：

一由東南遠望坑，西入蘭界；一由西分一支，爲獅球嶺；一由西南分一支，爲錫口山；又由南分一支，爲猴山尖；又東南分一支爲小熬酒桶，由熬桶山分一支南行至咬狗寮；均分載於後。

遠望坑山：由三貂、大坪山後面東南分支，入於蘭廳界內。遠望坑卽淡、蘭交界之所，其形勢已向東遵海而南矣。

獅球嶺：由三貂向西分下者。在暖暖、鷄籠街交接之處，由艋舺至鷄籠必由之路。由西分下爲峰仔峙山，山近水返脚（潮水而此而止，故名）；復西爲內湖山，曲而轉者爲劍潭山、芝蘭山、奇里岸山、北投山；復曲而轉爲關渡山、爲大墩山。凡自獅球嶺分下者，均係小山、或係高阜。

大墩山：由關渡山西北分下。勢極高大，與溪南之觀音山對峙，爲關渡以內之門戶；乃守口山也。自西南折下爲滬尾山、礮臺山，至海口而又轉北結小鷄籠等山。

小鷄籠山：在大墩山向北分出。自沿海北轉爲金包裹山、圭柔山，又自南迴轉至北爲大鷄籠山之迎沙。

大磺山：亦係大墩山向東北分出。素產硫磺，其苗或旺或衰、或無或有不定。由大磺山分支雜出者，爲竹仔湖、冬瓜湖；又由獅球嶺向西下者，爲土地公嶺、大小紗帽山、七星墩等山。山不高大而出磺，大約不離乎大磺山前後左右者近是；每年就地文武

按季焚燒在案。以上皆由獅球山分支者。

錫口山：由三貂山西南分下。在獅球山之南。折而西下爲六張犁山、爲觀音亭山。

猴山尖：由三貂向南分下。〔在〕獅球山復南爲內湖山、拳山，均在錫口之東。

小熬酒桶山：由三貂東南分下。南分爲咬狗寮尖，迤邐而南爲磺溪；北爲暗坑仔，復西爲冷水坑尖，爲擺接保各處。

咬狗寮尖：係自小熬酒桶山分出者。由咬狗寮尖東南西折而向南，層巒疊嶂，直趨至海山保三角湧大姑坎山與銅鑼圈諸山毗連；復折向西爲尖山，又西北出爲龜崙山。

龜崙山：係自尖山向西分出。山勢甚高，中有一嶺名龜崙嶺，爲南北要路（另載在「險要」條下）。自龜崙山過嶺向北爲興直保，又西爲大坪頂山，折南爲南嵌，向西北行下爲觀音山。

觀音山：係由龜崙嶺向西北折下者。山勢甚高，矗立雲霄。在關渡之南岸，與北岸之大墩山對峙，爲內港諸山之門戶也。自觀音山內又分一支，迤邐而西爲獅球山，又西至海口止爲八里坌山。

以上均北路山。內除三貂、龜崙二嶺暨大墩、觀音二山最爲高大，其餘均不甚高；且多平野土阜，並無險要可據也。

## 島 嶼

查沿海島嶼爲海口之關鍵，不可不載。餘在深水外洋，形跡隱約無關緊要者，不及備載。此外沿海自南至北，並無海島；唯鷄籠口外島嶼處，附載於後。

鷄籠嶼：大鷄籠山北。端圓尖秀，屹立海中。與大鷄籠隔海不遠，大加蠟保可見。  
桶盤嶼：在鷄籠西南。爲鷄籠口關鎖。

燭臺嶼、山寮嶼、香爐嶼、扛轎嶼：以上四嶼，在桶盤嶼左右。

### (附) 山嶺險要

淡屬內山民番交界之所，山嶺疊出，均有隘寮把守，另載於後。其餘平原一帶，均無險要之山；且起伏斷連、四通八達，均得往來。唯三貂龜崙雙嶺、鳳山崎一處，均屬險要；故特表而出之，詳載於左。

三貂嶺：在鷄籠之東北。兩山對峙，極其高大；中隔一嶺，爲淡、蘭門戶。東西自嶺脚起，至嶺頂止，計程五里筆直而上，不甚曲折；折平徑三里半，其餘一里半係上高之路，兩邊亦爲山所夾。西面自嶺頂至山脚，亦筆直五里，並無曲折；折平徑三里半，其餘一里半係上高之路。嶺頂瀾不過二丈，傍山草屋數間，爲往來人夫尖站之所；實有百夫當關、萬夫難越之勢；第一險要



也。

龜崙嶺：在桃仔園之北、新莊之南。山由尖山而出；均南高險，中有一嶺。北首自嶺脚起至嶺頂，計程四里；折平徑三里半，其餘半里係上高之路。四山環抱，從一小口而入，濶不過數丈；其中曲折盤旋隨溪而上，有「十八重溪」之稱。內若屯兵千餘，外面不見。南首稍峻直，自頂至脚，約二里許，折平徑二里；餘係上山之路。兩山夾峙，嶺頂寬不過數十丈；有草屋、飯店。若由嶺頂紮兵數百，難以輕越；亦險要也。

鳳山崎：在廳治北一十二里。山脚有溪，過溪上山約半里許，勢頗峻削；山頂一片平原高在上，周圍約十里，可屯兵數千。惟北首漸漸平下，至離大湖口半里下山，不過數十仞，不見險要。但自南而北，亦中流之砥柱也。

以上三處，爲淡屬山路險要之處。

## 水

查淡屬溪水，均係自東首內山條條西流而出海口；自南至北，海汊林立。其在平原或大或小、或淺或深，或用渡船，或用橋架、或可涉而過，均不甚險要。其入於海而口又狹小、沙線隔，不能停泊船隻者，謂之溪口；若海口寬濶，可以進出船隻者，謂之海口；均關緊要。故將逐條海口濶狹、深淺，其海潮所到船隻可泊等處，分別南北詳細開載，以昭詳慎；另附海防重輕情形於後。

隙仔溪：在城南五里。源出金面山；自東至西而入於海。溪面甚狹，口門寬三丈；深須大雨之時，方有三、四尺之水。一經晴霽，便成小溝，行人涉水而過。口外均係沙線包裹，船隻不能出入；故溪名。

香山澳海口：在隙仔溪南，離城八里。源出寶斗仁山，西流而入於海；實係鹽水港之口門。其口門相近之處，另有一澳名香山口，離深水外洋五里。澳濶二十餘丈，深約一丈二尺；潮水漲至鹽水港過渡之處而止。一經潮退，便成旱溪。澳口唯三、五百石商船可以停泊，出入須乘潮漲；一經潮退，便不能出入。七、八百石以上大船，間有遭風駛入者；停在澳外洋面，不能進口。有汛兵、口書、澳甲，隨時稽查船隻。

中港溪海口：在香山口之南，離城二十五里。源出五指山脚，南流至三灣，遂西流而入於海。該處如遇山內暴雨，水路方深；若無溪流，漸狹漸淺。口門濶三十五丈、深一丈二尺，潮漲至進口十里而止。過渡處設有渡船。外來船隻，亦唯三、五百石商船可乘潮出入於口門內半里許。七、八百石大船，間有遭風收泊者；均在口外洋面，不能進口。有汛兵、口書、澳甲，隨時稽查船隻。

後壠港海口：在中港口之南，離城四十里。源出內西潭，至海豐莊蛤仔市西下，至街仔尾分而爲二：一繞後壠溪之北而入於海。溪流細淺，沙線叢雜，溪高於海；潮不能進，〔船〕不能泊入。係屬小溪而非海口，行人涉水而過。一由後壠街之南而入於海，乃

名海口。其口門較中港口尤少，濶不過二十丈，深八、九尺；設有渡船。二、三百石之海船，可以乘潮出入於口門內；略大商船，遭風收泊者均在口外洋面，不能進口。潮水漲至烏尾地方止。有汛兵、口書、澳甲，隨時巡查。

打那叭溪：在後壩口之南，離城六十里。源出銅鑼灣，經五湖四海（？）繞打那叭而入於海。來源既短，溪又淺狹，行人涉水而過。口門寬六丈零，深五、六尺；口外沙泥淤塞，潮漲至口內二里許。不能停泊船隻，故以溪名。

吞霄溪：在打那叭溪之南，離城七十里。源出內湖，受吞霄街後之水入海。來源較打那叭溪更短，溪亦淺狹，行人涉水而過。口外沙線叢雜，口門寬五丈餘，深五、六尺，潮漲至口內半里許。不能停泊船隻，故以溪名。

苑裏溪：在吞霄溪南，離城八十里。源出大坑口、銅鑼灣西面諸山之水，繞蓬嵌山曲曲而入於海。來源較打那叭、吞霄諸溪爲長，而溪面淺狹，行人涉水而過。口外沙線叢雜，口門寬六丈餘，深五、六尺，潮漲至口內半里許。不能停泊船隻，故以溪名。

大安溪海口（附房裏溪、土地公港）：在苑裏溪南，離城九十里。源出火燄山北、銅鑼灣山後面內山，灣曲過鯉「魚」潭西下出角山口以後，泛濫無定。溪面寬約二里許，中間沙積成堆者三、四條，已有居民；水勢分歧雜出。在北邊近於房裏街者，爲房裏溪；寬二十餘丈，深七、八尺，有渡船以濟行人。稍南，則土地公港；寬十餘丈，深三

尺，行人涉水而過。在南邊近於大安者，爲大安溪；又名頂店溪。寬二十餘丈，深七尺零，亦有渡船。口門寬三十餘丈，深七、八尺。房裏、土地公港等口均係沙泥塞積，不能泊船；唯大安口外沙線稍順，春、夏時可泊二、三百石小船，隨潮出入。秋、冬水涸，不能停泊；大號商船，並無停歇者。潮漲至口內一里許。亦設有汛兵、口書、澳甲，隨時稽查。

大甲溪：在大安口之南，離城一百零二里。出自淡、彰兩處內山番界，不知其源；受石壁、鐵砧山、大甲城諸水而入於海溪。面濶三里許，溪中巨石嵯峨，水勢湍急，爲淡、彰交界之險要（附議於後）。設有渡船，以濟行人。溪口雖寬，近海之所沙線雜出，南分數條，至彰化界內五叉口相近之處而止。彼此渡船可以往來，外洋船隻不能收泊。溪高於海，潮至口門而止，故仍以溪名。

——以上皆城南之溪水海口也。

竹塹港海口：在城北十里。溪源有二：一名金門厝溪，其源出五指山內〔山〕等處，向西北至船頭莊而入海。一名鳳山崎溪，其源出自銅鑼圈，由鹹菜甕等處向西南與金門厝溪會合而入海。兩溪均有渡船。該海口前本寬大，船隻三百石者往來甚多，爲竹塹郊商進出貨物之要口；後因日漸淤塞，始改由香山口出入。現在口門寬二十丈，深八尺零；潮漲至口內半里許而止。一、二百石小船尙可隨潮駛入，大船不能停泊。亦設有口

書、澳甲，隨時稽查。

紅毛港溪：在竹塹海口之北，離城二十餘里。源出羊矢窩，曲曲入海。來源既短，港又窄淺；口門寬六、七丈，深二三尺，行人涉水而過。溪高於海，潮至口門而止。沙線叢雜，間有附近漁船停泊；外來商船不能進出，故以溪名。

楊梅壠溪、頭重溪、中壠溪：以上三溪均在紅毛溪之北，離城四十五里。上分三支，均出楊梅壠附近各「山」發源，至大溪墘會合而入於海。來源既近，溪又淺狹，或係淺涉、或用橋樑，均無渡船。口門寬六、七丈，深三、四尺；潮漲至大溪墘地方止。口外沙線阻隔，不能停船，故以溪名。

南嵌溪：在中壠溪之北，離城七十五里。源出銅鑼圈，由桃仔園之南而入海。來源頗長，溪流窄淺，行人涉水而過；大雨時，係用竹筏過渡。口門寬六、七丈，深三、四尺；潮漲至口門而止。口外沙線阻隔，不能進出船隻，故以溪名。

滬尾港海口：在龜崙嶺之北、艋舺之西，離城一百四十里。港內分南、北、中三大溪，名曰內港。南溪之源出自大壩尖山，由大姑塚、三角湧向西北至新莊，與艋舺溪會合；至大稻埕折而西至關渡，與北溪合流而出滬尾。北溪之源出自三貂嶺，南至水返脚、錫口轉西南，過劍潭會積溪至關渡，與南溪合流而出滬尾。中溪名艋舺溪，發源於獅頭山，入拳山保大坪林折而向西至大加臘保，會南溪而入於海。南溪自新莊起、至艋舺

溪邊尾，另有小駁船往來駁貨；北溪自暖暖、八堵起，至關渡、滬尾亦有小駁船往來；艋舺溪東至擺接保枋橋街，亦有小駁船往來。南北周圍百餘里之水，均由滬尾入海；與郡之鹿耳門、彰化之鹿港爲全臺三大口。潮漲時，南溪至新莊止，北溪至水返腳止；關渡以內係淡水，關渡以外係鹹水。海口寬約三里許，兩邊皆有暗沙，止一口門可行船隻；潮漲則寬，潮退則狹。口門以內至關渡相近之處，溪中另有沙梗一條；潮漲則隱，潮退則見。八里坌與滬尾街，須候潮漲時對渡，勢甚險要（附載於後）；另爲淡屬之第一大海口也。

磺溪：在關渡之旁，離城一百二十五里。自大磺山西南繞出關渡口，與大溪會合。溪甚狹，只有極小駁船可以往來。此溪在腹裏，並非海口。

磺港：在金包裹，離城一百九十餘里。自磺山北起，由正北出海。來源既短，港又窄淺。口門寬八、九丈，深三、四尺，潮漲至口門止。外面沙線包裹，不能進出船隻。鷄籠澳海口：在淡屬極北，離城一百六十五里。並無溪源，只有一澳。澳外卽八尺門，有鷄籠、桶盤等嶼三面環立；大小船隻均得進出。口門愈出愈敞，不能以丈尺計；海深三丈零。船隻出入不待潮漲，甚爲要害（附載於後）。

頂雙溪：在三貂嶺之東南；自嶺脚起，至溪邊計程二十五里，離城二百二十里。其源發於三貂東面四近諸山，由東南入海。來源既近，溪又窄淺。口門寬八、九丈，深九

尺零，有渡船；潮漲至口內半里許。口外沙泥淤塞，不堪泊船，故以溪名。

遠望坑溪：在頂雙溪之東南。發源於噶瑪蘭東面諸山，由東南入蘭界而出海，爲淡、蘭交界之所（溪南屬蘭、溪北屬淡）；離城三百四十里。來源亦短，溪亦窄淺。口門寬十丈零，〔深〕八尺零，有渡船；潮至渡船處而止。口外沙泥叢雜，不堪泊舟，故以溪名。

——以上皆城北之溪水海口也。

### （附）〔海〕防要害處所

查淡境自南至北表長三百四十里，海汊林立；若處處可以往來船隻，幾有防不勝防之慮。茲幸天設之險，沿海一帶均係鐵板沙層層包裹；即如大甲、苑裏、吞霄、紅毛港、南嵌、磺港等口雖皆條條入海，而口外沙線阻隔，外來船隻不能停泊，均可以不必防備。至大安、後壠、中港、香山、竹塹等口雖均可通舟楫，而口門窄小、沙線變遷，非熟悉口門者不能徑入，大船亦難停歇，尙可隨時防禦；惟滬尾、鷄籠兩口，最爲緊要。又大甲溪於海口則不通船隻，而溪面廣闊，水勢甚急，實爲淡南天設之險。故均表而出之，以備稽考。

大甲溪：該溪發源於內山，一出番界，便漸寬展；至大甲相近之處，濶有三里許。溪中巨石小塊層密不絕，頗難立脚。沙梗湧起三、四條，秋、冬水涸之時，一溪而變爲三、四溪；或可徒步，或須船渡。將到門口之處，由南畔分流入於彰化界內五叉口之北者三條。內山不時有雨，外

雖晴霽，水即奔騰而下；行人凡視內山昏黑、或聞巨石沖擊聲，即不敢涉，恐中途漂沒故也。若春、夏大雨時行，便即一片汪洋；水急之時，即渡船亦不敢駛；真有萬夫難越之勢，淡、彰兩處天設之險也。

滬尾海口：該溪海口寬有三里許，深有二丈餘；兩邊暗沙圍抱。口門雖緊要，而五、六百石之船均得隨時出入，不必俟潮；五、六百石以上大船滿載者，須俟潮漲出入；爲各路商船經商之所。自滬尾、艋舺，計水程三十里。關渡在艋舺、滬尾適中之區，兩山夾峙，河面不過一箭之濶。但潮水直抵艋舺以上，三、四百石商船儘可滿載而乘出入；即大號商船，亦可半載而隨潮進出。稍不留意，匪船可直達艋舺，誠爲第一緊要之海口也。前有紅毛人建造礮臺一座，在口門內之北岸；因今昔殊形，已不合用。自嘉慶年間在外口門北岸建設新礮臺，又有滬尾水師守備專轄，足資防禦；而總須刻刻留心，不使稍涉大意也。

鷄籠澳海口：該澳並無溪源，三面皆山，獨北面瀕海。港口又有鷄籠、桶盤等嶼包裹，勢尙周密。就大致而論，似不若滬尾口之緊要；一經體察情形、揣度形勢，實較滬尾口爲尤要。因滬尾口門較雞籠雖寬，而兩邊沙線均隱沒於水底；即素熟沙線者，稍不留意，難免擱淺，屢屢壞船。雞籠則雞籠、桶盤兩嶼高出海口，一望而知；即不熟路徑者，亦得依循而入；則口門難易之不同焉，一也。滬尾有專設水師營，兵力衆多，雖艋舺參將營僅止三十里；如有警報，便可就近策應。雞籠唯陸路汛兵九十名；雖艋舺營五十餘里，鞭長莫及，又無舟師；則兵力厚薄之不同焉，二也。滬尾行舖衆多，居民稠密；又與艋舺各郊行營氣相通，彼此得以救援。雞籠郊舖本稀，僻



處一隅，四近又無巨保大莊：此人力多寡之不同焉，三也。以此三者互相比較，孰要孰緩？顯而易見。是以咸豐四年小刀會匪王位等肆擾臺北，則竄雞籠而不竄滬尾；八年春間王位餘黨復來窺伺，則游奕於雞籠而不逞志於滬尾者：其明證也。同治元年六月間滬尾新立馬頭，設關徵稅；雞籠本不在通商馬頭之列，乃各國洋艘咸以雞籠口面較寬於滬尾，情願收入雞籠、遠赴滬尾完稅。遂經領事申陳上憲，增開雞籠子口：是又明證也。夫海口之難易、人方之多寡，均係生成之勢，不能勉強。若汛防之多寡，尙可設法；倘就滬尾水師營中抽調百餘名前往添防、又於艋舺陸營中酌添數十名，則共有二百餘名之汛兵，或可藉資防禦。不然，實有孤虛之慮。管見所及以附陳。

## 城池

查淡水廳同知一缺，係雍正元年增設彰化縣時兼設一同知缺，稽查北路捕務；仍附彰化縣，並無專轄地段。雍正九年，始分大甲溪以北至雞籠止均歸淡水向知管轄，移駐竹塹。該處本係竹塹巡檢分防之地；自移駐淡廳後，於雍正十一年環植荊竹，周圍四百四十丈，東、西、南、北各設門樓。乾隆二十四年，四城上各增建礮臺一所。嘉慶十八年，因居民稠密，開拓基址，增築土堡；周圍一千四百餘丈，東、西、南、北各設木柵。道光六年，前督部堂孫巡臺，紳耆請改建城池；奏奉諭旨准行。經前臺灣道孔親詣復勘：若循原建，則太狹；循後築土堡，則又太寬。因而內外拆毀，改定周圍八百六十丈，牆身高一丈五尺，基底一丈六尺，上濶一丈二尺，入地深一丈。初議建設磚城，後改用石條夾砌石塊；於道光七年六月興工、九年八月報竣，現均完固。城垛：九百七十四垛，各高三尺。城門四：東曰「迎曦門」、西曰「挹爽門」、南

曰「歌薰門」、北曰「拱宸門」。各有城樓一座，上下二層；高各二丈零九寸。濠溝：周圍共八百六十丈。南門口濶一丈二尺，餘俱寬八尺；各深七尺。

### 衙署

淡水廳署：在竹塹城內適中之區。坐東向西（甲庚兼卯酉向）。

艋舺縣丞署：在新莊街。查艋舺縣丞，本係巡檢缺，衙署在八里坌。乾隆十五年因風災傾壞，移駐新莊。五十五年，改爲縣丞。嘉慶十四年，改爲艋舺縣丞；現仍駐新莊。

大甲巡檢署：在大甲土堡內。查該巡檢本駐彰化之鹿港，名鹿港巡檢；於嘉慶十四年，奉文移駐大甲，改爲大甲巡檢。

竹塹巡檢署：在竹塹城南門內，離廳署半里許。現兼司獄。

訓導署：在竹塹城內東南。該訓導本係彰化縣訓導，後移駐竹塹，爲淡水廳訓導。迨開設噶瑪蘭廳，則又兼轄噶瑪蘭學務。

### 舖舍

查淡水屬無驛遞，原設舖遞自大甲起，至雞籠止共一十一處。舖兵三十名工食等銀，歸彰化縣

坐支。後開闢瑪瑙廳，奉文添設；隨卽詳請，將原設十一舖內之淡水、雞柔山、金包裹、雞籠四處裁汰，改爲艋舺、錫口、水返脚、暖暖四舖。又添設柑仔瀨、燦光寮、三貂三處，共七處。計共舖司七名、舖兵二十八名，火炬、工食等銀歸淡水廳坐支。今逐舖開列於左：

大甲舖：南離大甲溪淡彰交界之所五里、北離猫孟舖二十里。舖兵三名。

猫孟舖：南離大甲舖二十里、北離吞霄舖十里。舖兵三名。

吞霄舖：南離猫孟舖十里、北離後壠舖三十里。舖兵三名。

後壠舖：南離吞霄舖三十里、北離老衢崎〔舖〕二十五里。舖兵三名。

老衢崎舖：南離後壠舖二十五里、北離南嵌舖七十五里。舖兵三名。

竹塹舖：南離老衢崎舖一十五里、北離南嵌舖七十五里。舖兵三名。

南嵌舖：南離竹塹舖七十五里、北離艋舺舖三十里。舖兵三名。

——以上七舖，係屬原設，今仍舊；歸彰化縣支給工食。

艋舺舖：南離南嵌舖三十五里、北離錫口舖十五里。舖司一名、舖兵三名。

錫口舖：南離艋舺舖十五里、北離水返脚舖十五里。舖司一名、舖兵三名。

水返脚舖：南離錫口舖十五里、北離暖暖舖二十五里。舖司一名、舖兵四名。

暖暖舖：南離水返脚舖二十五里、北離柑仔瀨舖十五里。舖司一名、舖兵四名。

——以上係就原設之淡水、圭柔山、金包裹、雞籠四舖裁汰改設。計共添舖司四名

、舖兵七名。

柑仔瀨舖（一名楓仔瀨）：南離暖暖舖十五里、北離燦光寮舖十五里。舖司一名、舖兵四名。

燦光寮舖：南離柑仔瀨舖十五里、北離三貂嶺舖十五里。舖司一名、舖兵四名。

三貂嶺舖：南離燦光寮舖十五里、北離遠望坑五十里。舖司一名、舖兵四名。

——以上三舖，係屬添設。統共原設、新添，計一十四舖，歸淡水廳坐支。

## 隘寮

淡地內山一帶處處與生番交界，原有土牛、紅線爲界。開今久，紅線已經滅跡，土牛遺址模糊；農民近界之區，時爲生番所害。是以要害處所，均設有隘寮、銃櫃，以防生番而衛農民。但有隘必有丁，有丁必需糧。或係官隘、或係民隘，統計自南至北二十九處，詳載於左：

火燄山隘（民隘）：由四近民居稟請開闢荒地，設隘防番；隘糧等費，卽就新墾地畝按甲抽租，由隘首收（？）支應，官不與聞；故名民隘。在城正南，離城一百一十里。隘以內卽番界，西南卽大甲溪。

日北山脚隘（民隘）：本在日北山脚，後經移入鯉魚潭高嶺處所；在苑裏保內，城南一百里火燄山隘之北。

三叉河隘（民隘）：在苑裏保內山高崗處所，城南九十里日北山隘之北。

內外草湖隘（民隘）：本係高埔隘，後經移入苑裏保東首內山。又有南勢湖隘一座，亦裁撤歸併一處。在城南七十里三叉河隘之北。

銅鑼灣隘（官隘）：由官詳請設立。寮糧由官給發四成，在於屯租項下坐支；其餘六成，由四近新墾民地派收：故名官隘。在後壠保銅鑼灣之內橫崗要害處所，城南六十五里，在草湖隘之北。

芎中七隘（官隘）：亦係官四、民六，由屯租內坐支。在後壠保芎蕉灣、中心埔、七十份三莊之內，城南六十里銅鑼灣隘之北。

大坑口隘（官隘）：亦係官四、民六，由屯租內坐支。本係中隘，後經移入後壠保內山橫崗，城南五十五里芎中〔七〕隘之北。

蛤仔市隘（官隘）：亦係官四、民六，由屯租內坐支。在後壠保蛤仔市內山橫崗，城南五十里大坑口隘之北。

嘉志閣隘（民隘）：本在外間，後經移入後壠保內山橫崗，城南四十八里蛤仔市隘之北。

南港仔隘（民隘）：在中港保南港之內山橫崗，城南三十九里加志閣隘之北。

三灣隘（民隘）：在中港保三灣內山橫崗，城南稍偏東三十三里南港仔隘之北。

小銅鑼圈隘（民隘）：本係中港尖山隘，後經移入五指山左角，仍中港保內；城南稍偏東三十里三灣隘之□。

金廣福大隘（民隘）：另有撥充屯租幫貼隘糧。該隘本分設於塹城東廂之鹽水港、南隘、茄苳湖、石碎崙、雙坑、大崎、金面山、員山仔各處，後因荒地日闕，已越各隘之內，故將以上各隘一併裁撤，歸作一處，移入內山五指山之右角。沿山十餘里均設銃櫃，爲各隘之最大者。離城東三十五里小銅鑼圈隘之北。

樹圪林隘（民隘）：在東廂內山橫崗，城東二十五里金廣福隘之北。

砵仔隘（民隘）：在東廂內山橫崗，城東三十里樹圪林隘之北。

橫山隘（民隘）：在東廂內山橫崗，城東三十二里砵仔隘之北。

猴洞隘（隘）：在東廂內山橫崗，城東三十四里橫山隘之北。

以上金廣福隘至猴樹洞隘共五處，就山向而論，則係東南巽巳等方；若在地段而論，均在塹城之東首左右相近處。

九芎林隘（卽南河隘。民隘）：另官給口糧十名，在屯租項下坐支。在東廂內山要隘處，城東四十里猴洞隘之北。

鹹菜甕隘（民隘）：在東廂內山叉口，城東五十里九芎林隘之北。

大銅鑼圈隘（民隘）：本在四方林地方，後經移入桃澗保內山要處，城東五十三里

鹹菜甕隘之北。

大坪隘（民隘）：在桃澗保內山緊要橫崗，城東五十八里銅鑼圈隘之北。

溪洲隘（民隘）：在桃澗保內山橫崗處，城東六十里大坪隘之北。

大姑垵隘（民隘）：在桃澗保內山交界，城東六十五里溪洲隘之北。

三角湧隘（民隘）：在海山保內山橫崗，城東七十四里大姑垵隘之北。

橫溪隘（民隘）：在擺接保內山緊要處，城東八十里三角湧隘之北。

暗坑仔隘（民隘）：在擺接保內山要所，城東北一百二十里橫溪隘之北。

萬順寮隘（民隘）：在拳山保北首內山橫崗，城東北一百四十里暗坑仔隘之北。

十份寮隘（民隘）：在石碇保內山叉路口，城東北一百七十里萬順寮隘之北。

三貂嶺隘（民隘）：在芝蘭保三貂社民番交界處，城東北一百九十五里十份寮隘之北。

——以上南北共隘寮二十九處，均係防禦內山一帶生番而設。

## 營 汛

### 北右營

查該營原設守備一員、千總二員、把總一員、外委七員、額外三員、兵丁七百二十

六名，駐紮竹塹，隸彰化北路協副將統轄。道光十年間，將鎮標右營遊擊一員，又將鎮標右營內改撥千總一員，左、右營內改撥把總二員、外委二員、兵丁三百名移駐竹塹，改爲北右營。以原設守備並新添兵丁移駐大甲，爲北右營中軍。統計遊擊一員、千總三員、把總六員、外委九員，額外三員、馬戰守兵共一千零二十名；現在駐紮：

竹塹城內營：遊擊一員（衙署在城東南）、千總一員、外委一員、額外二員（衙署均在遊擊署左右）、額兵二百九十八名。

楊梅壠汛：把總一員（帶管香山海口等塘）、額兵六十七名。

香山塘：額兵一十名。

竹塹海口塘：額外一員、額兵一十二名。

桃仔園汛：把總一員（帶管南嵌塘）、額兵二十五名。

南嵌塘：外委一員、額兵三十六名。

中港汛：把總一員、外委一員、額兵五十八名。

後壠汛：千總一員（帶管嘉志閣、白沙墩等塘）、額兵五十三名。

嘉志閣塘：外委一員、額兵三十八名。

白沙墩塘：外委一員、額兵十名。

大安汛：把總一員（原係蓬山汛，嘉慶十四年奉文移改，帶管猫孟、吞霄、大甲等



塘)、外委一員、額兵七十四名。

吞霄塘：額兵一十名。

貓孟塘：額兵五名。

大甲塘：外委一員、額兵三十名。

大甲汛：守備一員、千把總一員、外委一員、額兵二名(係添設)。

銅鑼灣汛：把總一員、額兵六十名(添設)。

斗換坪：外委一員、額兵四十名(添設)。

### 艚舢營

查該營本係北路淡水營，原設都司一員、千總一員、把總二員、外委五員、額外一員、兵丁六百三十三名，彰化北路協副將統轄；於嘉慶十一年奉文，就臺添募水兵一百五十名。嘉慶十三年，將福建水師營遊擊移駐艚舢，改爲艚舢營遊擊；將原設都司一缺移駐臺灣水師右營。又將興化協左營守備移駐滬尾，爲滬尾水師守備；管轄千總一員、把總二員、外委四員、額外三員。又將延平左營守備移駐艚舢，爲艚舢營中軍守備，管轄陸路弁兵；其應添千總、外委，均由臺灣各營酌撥。嘉慶十五年，就臺協水師三營裁撥臺募水兵一百九十八名到淡添設。道光四年，又奉文將艚舢遊擊改爲水師參將；又在內

北各營添撥陸路兵五百一十九名，除抽出一百名撥入噶瑪蘭營外，實添兵四百十九名，共陸路兵七百名、水師兵七百名，駐紮艋舺；管轄艋舺陸路中軍守備、滬水水師守備兼轄噶瑪蘭營都司、頭圍汛守備，統轄水陸地方。統計水師參將一員、陸路守備一員、千總一員、把總二員、外委五員、額外二員、馬戰守兵共七百名、水師營守備一員、千總一員、把總二員、外委四員、額外三員、步守兵共七百名（守兵內有舵工、炊糧十四名）。現在駐紮：

艋舺本營：參將一員（衙署在艋舺衙之北）、中軍守備一員（衙署與參將署附近）、輪防千把總一員、協防外委一員、兵丁四百零五名（原設）。

大鷄籠汛：輪防千把總一員、兵丁九十名（原設）。

大三貂港口汛：把總一員（兼轄燦光寮塘）、兵丁三十名（嘉慶十三年添設）。

海山口汛：代防外委一員、兵丁六十名（原設）。

水返脚汛：外委一員、兵丁三十五名（嘉慶十三年添設）。

馬鍊汛：外委一員、兵三十名（嘉慶十三年添設）。

北投汛：外委一員、兵一十名（嘉慶十三年添設）。

三瓜仔汛：外委一員、兵丁一十名（嘉慶十三年添設）。

龜崙嶺塘：兼防外委一員、兵丁一十名（嘉慶十三年添設）。

暖暖塘：外委一員、兵丁一十名（嘉慶十三年添設）。

燦光寮塘：把總一員、兵丁一十名（嘉慶十三年添設）。

駐紮滬尾礮臺：水師營守備一員、輪防千把總一員、兵丁五百六十六名（嘉慶十年添設）。

金包裏汛：代防外委一員、兵丁五十名（原設）。

八里坌汛（汛弁由礮臺汛兼防）：兵丁三十名（原設）。

石門汛（汛弁由金包裏汛兼防）：兵丁三十名（原設）。

北港汛：兵丁五名（原設）。

小鷄籠塘：兵丁五名（原設）。

滬尾營戰船（共設舵工、炊糧兵丁一十四名，即在水師守兵之內）：原設六隻（均編「波」字號），添設守港戰船八隻（內「知」字號四隻、「方」字號四隻）。

## 屯丁

查臺灣各屬均有屯丁，係乾隆五十三年中公堂福議以臺地已經歸化之熟番充作屯丁，仿照四川屯練之例，就社立爲屯營。按社之遠近、就番之多寡，分別大小屯，各立名

目；另設統轄千總、專轄把總外委。清釐界外埔地，發給屯番自行耕作，所謂按丁授地，即古屯田之法、治民於農之意。無事則令其就近耕作，防生番；有事則揀調出屯，令其衝鋒禦敵：均甚得力。其屯弁、屯丁應需俸餉，即將界外新墾溢額田園按甲徵租，按名散給。淡屬計共四屯，額設千總一員、把總二員、外委四員、屯丁一千四百名。所有屯番一切詞訟等件與千總、外額應革應補各事宜，均歸鹿港理番同知專管；屯租歸淡廳徵收，每年按春、秋二季會同鹿港廳散放。所有各屯目，開列於左：

竹塹屯（地段在城東鄉一帶）：額設把總一員、外委一員、屯丁四百名。

麻薯屯（地段在彰化界內大甲溪內山一帶，因其耕作園地半屬淡屬大甲等處，故歸淡廳徵收散放）：額設千總一員（統轄四屯）、把總一員、外委一員、屯丁四百名。

日北屯（地段在塹南苑裏保內山一帶）：額設外委一員、屯丁三百名。

武勝灣屯（地段在塹北芝蘭等保）：額設外委一員、屯丁三百名。

以上共計四屯，計屯丁一千四百名。上年酌調數百名同往內地隨軍戰陣，頗稱悍勇；即彰化匪徒滋事，帶兵文武不時調出，亦甚得力也。

## 橋渡

淡屬自南至北袤長三百餘里，中間溪河甚多，均發源於內山而入於海。亦有發源殊途，至半

途而彙成一條者；亦有發源一處，至半途而分出二、三條者。大約離源較近之區，溪水較小，均用橋梁；海口較近之處，溪河漸大，則用渡船。亦有旱溪水淺，可徒涉者。今先其大路、後其四鄉，分別開列於左：

大甲溪渡：係官渡。大船一隻、小船二隻。

房裏溪渡：係官渡。大船一隻、小船一隻。

吞霄溪渡：係義渡。中船一隻。

後壠溪渡：係有兩渡：街南名南河渡、街北名北河渡，均義渡。各船一隻。

中港溪渡：係官渡。大船一隻。

鹽水港渡（即在香山口之內）：係官渡。中船一隻。

金門厝渡：係義渡。船一隻。

鳳山崎渡：係官渡。船一隻。

艋舺溪渡：係義渡。船一隻。

滬尾溪渡：係船戶自置。往來駁載人貨，均有定價。每日船隻多寡不定。

錫口溪渡：民渡。船一隻。錫口至鯽魚坑，共計六渡。往來行人自錫口起、至暖暖止，或走東岸、或走西岸、或坐駁船，以天時之晴雨、溪水之大小，隨時變更無定。

五堵渡：官渡。船一隻。

六堵渡：官渡。船一隻。

八堵渡：官渡。船一隻。

四脚亭渡：官渡。船一隻。

鯽魚坑渡：官渡。船一隻。

荳仔潭渡（三貂嶺脚）：官渡。船一隻。自五堵渡起、至荳仔潭渡止，共六渡；均

在水返脚以上一帶溪洲之內。

粗坑口渡（三貂嶺東面脚下）：官渡。船一隻。

頂雙溪渡：官渡。船一隻。

遠望坑渡：官渡。船一隻。

以上粗坑口、頂雙溪、遠望坑三渡，均在三貂嶺東面。

——以上南自大甲起、至噶瑪蘭交界止，爲南北必由之渡；滬尾溪渡，爲艋舺、滬尾往來必由之路。

中港大橋：〔在〕中港新街頂。

媽祖宮口橋：在中港舊街中。

塹仔頭橋：在中港溪墩。

瓦窟溝橋：在廳治南門城邊。

浦仔橋：在廳治北門外二里。

楊梅壘橋：在楊梅街南。

仁者橋：在楊梅壘與中壘適中之區。

中壘橋：在村口。

桃仔園橋：在街口。

錫口街橋：在街口。

水返脚橋：在村口。

——以上各橋，南北往來必由之路。

關渡口渡：在興直保。艋滬往來道中之區。

八仙渡：在艋舺東南。

獅頭渡：廳北一百二十里和和洲。

塭仔渡：在興直保。由新莊往滬尾之路。

成仔寮渡：廳北八里盆保。

擺接渡：由大姑墩至新莊之路。擺接保。

港仔嘴渡：廳北擺接保。

柑椽渡：廳北擺接保。

員林渡：廳北擺接保。

橫溪渡：廳北海山保。

三角湧渡：廳北海山保。

圭母卒渡：廳北大加蚋保。

番仔溝渡：廳北大加蚋保溪仔尾洲。

溪洲底渡：廳北興直保。

劍潭渡：廳北芝蘭保。

社仔渡：廳北大加蚋保。

白石湖渡：廳北芝蘭保。錫口對渡。

搭搭攸渡：廳北大加蚋保。

黑族灣渡：廳北芝蘭保。

樟樹灣渡：廳北石碇保。

馬陵坑渡：廳北石碇保（以上皆塹北）。

頭灣渡：廳南大北埔保三灣內山。

九信埔渡：廳南中港保坑埔。

龜山頭渡：廳南後壠保中心埔下。



車路潭渡：廳南後壠保。

——以上南北各鄉之渡。

隆恩牛埔橋：廳治西廂。

糠榔牛埔橋：廳治西北廂。

內壠溪橋：廳北桃澗保。

茄荅溪橋：廳北桃澗保。

坡角橋：廳北興直保。

榕樹橋：廳北海山保潭底莊。

太平橋：廳北海山保潭底莊。

三板橋：廳北大加蚋保。

金安橋：廳北芝蘭保金包裏。

橫溪橋：廳北芝蘭保金包裏。

永安橋：廳北芝蘭保芝蘭街。

和尚橋：同上。

北投莊石橋：廳北芝蘭保。

淇里岸石橋：廳北芝蘭保。

淇里岸柴橋：同上。

萬福橋：廳北興保直和尙洲。

公司田橋：廳北芝蘭保。

——以上皆南北各鄉之橋。

## 道里

淡屬地界與隘封毗連者，南止彰化縣、北止噶瑪蘭廳；其餘東西，一係內山、一係沿海，途徑雜出，不及詳載。現將南北兩路往來必由之處，開列於左：

廳城由南門（歌薰門）出至香山塘八里、香山塘至老衢崎舖七里、老衢崎至中港街十里（係尖站）、中港街至後壠十五里（宿站）、後壠至白沙墩汛二十里、白沙墩汛至吞霄十里、吞霄至猫孟舖十里（尖站）、猫孟舖至房裏五里、房裏至大甲汛一十五里（宿站）、大甲土城至大甲溪南岸彰化交界止五里。

——右係廳城南路，共計一百零五里。

廳城由北門（拱宸門）出至鳳山崎一十二里、鳳山崎至大湖口一十里（尖站）、大湖口至楊梅壠汛一十五里、楊梅壠至中壠一十八里（宿站）、中壠至桃子園汛三十里（尖站）、桃子園至龜崙嶺頂汛一十里、龜崙嶺起至海山口汛十五里、海山口汛至艋舺

里（宿站）、艋舺汛至錫口舖十里（由艋舺轉西至關渡十五里、關渡至滬尾海口十五里）、錫口舖至水返脚汛（舖）十五里（尖站）、水返脚至暖暖汛（舖）二十五里（宿站）。由暖暖轉西北過獅球嶺至大鷄籠街五里）、暖暖至三貂嶺脚三十里（尖站。由嶺脚向北至大鷄籠山北面沿海止，計五里）、嶺脚向東至嶺頂五里、嶺頂向東南〔至〕頂雙溪二十里（宿站）、頂雙溪向南至遠望坑淡、蘭交界處二十里（入蘭界五里草嶺地方係站）。

——右係廳城北路，〔共計〕三百四十里（若至大鷄籠山北沿海止，實三百里）。



噶瑪蘭廳輿圖纂要

噶瑪蘭廳圖





圖山鼻柳





北關圖



頭圍街圖



蘇澳港圖





## 噶瑪蘭廳輿圖識

噶瑪蘭廳治，乃臺灣山後濱海之區也。初屬番藪；嘉慶二年，民人吳沙率漳、泉、廣三籍之人入其地，和番會闢草萊，十餘年間墾得地段東西廣二十五里、南北袤一百四十五里。嘉慶十五年，始請設官輸賦；於是噶瑪蘭遂附神州矣。然而民力未充，諸多草創；是以城池不過土堡，屋宇不過茅茨，關隘、津梁則因其地勢而略加經營，坊里、山川則就其土音聊爲附會。蓋新開僻壤無從考獻徵文，故於履勘所經之處，隨時隨地諮父老之傳聞、詳志書之記載，參稽互校，不憚跋涉，斯於今昔情形稍可徵信。其間如黃總大坪、頭圍捷經，蘇澳、北關、柳鼻諸要隘喫緊之區，皆志乘所不載與載而不詳者，茲特逐處表而出之。且因正圖限於紙幅，難以明晰，故又另圖附後；庶乎一覽瞭然，差與空談無據者有間歟！



# 噶瑪蘭廳輿圖表

在城		在鄉				疆界
東隅	南隅	西隅	北隅	東	南	
				五圍三結街保	民壯圍保	坊里
					下渡頭	(山) 津水 (梁)
震平門	離順門	兌安門	坎興門			(城) 關隘 (池)
噶瑪蘭廳署	羅東巡檢署					衙署
						舖舍
						防汛
						噶瑪蘭都司

溪洲渡

清水溝溪

員山橋

珍珠里橋

二結橋

四結橋

五結橋

三角橋

那美保

馬賽山

蘇澳嶺

蘇澳

冬瓜山橋

打那美橋

馬賽隘

施叭坑隘

溪洲汛

蘇澳汛



北			西					
洪武蘭保			外員山保					
鳳頭山	白石山	三圖渡	金包里股渡	七結渡	圳頭山	大陂山	外員山	擺燕山
金面山隘	白石山隘	泉大湖隘	內湖隘	穎廣隘	枕頭山隘	外員山隘	鹿埔隘	擺燕隘

東南

茅仔寮保

利澤港保

西南

溪洲保

清水溝保

金面山

鼻頭山

薩薩嶺

草嶺

加禮遠港

奇立簡渡

馬賽溪

馬賽橋

大湖山

大湖溪

大叭哩沙喃山

大湖隘

隘叭哩沙喃

薩薩汛

加禮遠汛

		西北		東北	
		頭圍保		頭圍保	
		五方旂山		小叭哩沙喃山 西勢大溪 濁水溪	
		四圍橋		龜山 北門橋 烏石港	
柴圍隘 三圍隘 三圍橋		北關			
				頭圍縣丞署	
				頭圍守備	
三圍汛		烏石港汛		烏石港汛 北關汛	

湯圍隘

三圍隘

四圍隘

大陂隘

# 噶瑪蘭廳輿圖冊

## 疆界

廣：東西二十五里。

袤：南北一百四十五里。

噶瑪蘭在淡水後山，形如彎弓。東濱大海，西鄰生番，南盡蘇澳，北接淡水大三貂溪爲界；大局坐乾向巽。按「志」載：自三貂過溪由頭圍入廳治，至蘇澳表長一百四十五里。今除去崎嶇紆折占去里數不計外，僅存平徑九十里。

東界：至過嶺仔一十五里，與海爲界。

南界：至零工圍山二十五里，與生番爲界。

西界：至枕頭山後大陂山十里，與生番爲界。

北界：至大三貂溪遠望坑九十五里，與淡水爲界。

東南：至蘇澳五十里，與大南澳爲界。

西南：至叭哩沙喃三十里，與王字番爲界。

東北：至柳鼻山水程九十五里，與淡水洋面爲界。

西北：至宰牛寮內山八十里，與淡水分界。

**坊里**（於治道有關於險要處方載，餘俱略之）

在城東：東門街、五圍三結街（蘭城未入版圖時，以竹爲藩；民間呼爲三結街。今雖建四門土堡，尙從舊稱）、廳衙口。

西：鎮西街、十字街、文昌宮口、義倉口。

南：振南街、媽祖宮前。

北：北門街、中北街、十六坎、十字街頭、武營、武營後、聖王廟、船仔街。

——右在城街市。

民壯圍堡（莊三。城東三里起）：民壯圍（三里）、過嶺仔莊（十三里）、下渡頭（三里）。

羅東堡（莊二。城南十五里起）：羅東莊（二十里）、羅東街（十八里）。

那美堡（莊四。城南二十二里起）：打那美名莊（二十二里）、紅水溝莊（二十二里）、內員山莊（二十五里）、冬瓜山莊（三十里）。

員山堡（莊七。城西七里起）：員山仔莊（七里）、大湖莊（十里）、吧窰鬱莊（十里）、大三圍莊（十里）、穎廣莊（七里）、深溝莊（十一里）、內湖莊（十二里）。

淇武蘭堡（莊七。城北五里起）：梅洲圍（五里）、四圍莊（六里）、柴圍莊（十里）、大塭（十里）、早溪莊（十五里）、淇武蘭莊（十六里）、湯圍莊（二十里）。茅仔寮堡（莊三。城東南十五里起）：茅仔寮莊（十五里）、大埔莊（二十里）、鼎橄社（二十二里）。

利澤簡堡（莊三。城東南二十六里起）：利澤簡莊（二十六里）、馬賽莊（三十五里）、蘇澳莊（五十里）。

溪洲堡（莊三。城西南十五里起）：頂溪洲莊（十五里）、叭哩沙喃莊（二十五里）、泉大湖莊（二十五里）。

清水溝堡（莊三。城西南十四里起）：歪仔歪莊（十四里）、清水溝莊（十五里）、鹿埔莊（二十里）。

頭圍堡（莊四。城東北十二里起）：大窟莊（十二里）、白石脚（二十二里）、港仔墘（二十六里）、頭圍莊（三十里）。

——右在鄉十堡。

## 山 水（附津梁）

龜山（一名龜嶼）：廳東北六十里，屬頭圍堡。自蘇澳一帶礁石穿海而來，孤峰獨

聳，其形如龜；浮於海面，縈波蹙蹙，沙汕蜿蜒，天然作廳治門戶。山週一百餘里，高一百餘丈；中滙一潭，水極深甘。有漁人一、二百戶，結網其間。東臨大海，西距烏石港水程六十里，南通蘇澳、北達湧鼻水程各九十里。惟其四面均無港澳，是以商船不能停泊，不過偶爾寄候風潮而已。

擺燕山（上五里、下六里）：廳治西二十八里，屬外員山堡。山形如燕翅雙垂。

冬瓜山（上五里、下六里）：廳治南三十里，屬羅東堡。加禮遠港發源處。

馬賽山（上六里、下六里）：廳治南四十里，屬打那美堡。攢峰滴翠，疊嶂凝青；爲蘭城東南一大屏障。

外員山（上三里、下四里）：廳治西二十五里，屬員山堡。一拳奮立，西瞰大溪。其下皆石油，水大亦不能崩決。

大陂山（上六里、下五里）：廳治西十五里，屬員山堡。北接五方旂、南亘枕頭山，青蒼彌望中一峰特拔。

五方旂山（上三里、下四里）：廳治西北二十一里，屬頭圍堡。五方排列，峭立險峻如堅旗幟。道光癸未匠匪林泳春滋事，提憲許曾於此地屯軍制勝。

鳳頭山（上七里、下九里）：廳治西北二十三里，屬淇武蘭堡。俗呼擴仔山。一峰孤聳，高插雲霄；山南有大、小風洞。



金面山（上六里、下五里）：廳治西北二十五里，屬淇武蘭堡。爲蘭中靈秀獨鍾之藪。

頭圍後山（上七里、下八里）：廳治北三十五里，屬頭圍堡。連岡疊嶂，綿亘磅礴。北走崑崙，南連金面；後通頭圍、外澳石空嶺，有小路一條，不過數十里可達艋舺。圳頭山（上三里、下三里）：廳治西十二里，屬員山堡。盤挈騰擲，特起三峰；爲廳治過脈處。

大湖山（上三里、下三里）：廳治西南二十餘里，屬溪洲堡。連屏競秀，竟日雲烟變滅，莫可名狀；爲廳治少祖山。

大叭哩沙喃山（上八里、下五里）：廳治西南五十餘里，屬清水溝堡。層巒疊嶂，鳥道行廻；雖盛夏必襲裘而入。道光九年秋，總兵劉廷斌剿辦和興夫匪，曾屯兵於此。小叭哩沙喃山（上五里、下五里）：廳治西南二十里，屬清水溝堡。深林密箐，險仄嚴寒，與大叭哩沙喃等。

柳鼻頭山（上三里、下三里）：廳治北水程九十里，屬淇武蘭堡。俗呼柳鼻。石齒嶙峋，形如象鼻；長約十餘丈，直生入海。「使槎錄」謂臺郡祖山。舟行至此，南北異風、潮汐反明。有小澳，底皆礁石；潮漲時水深七、八尺，可泊三、四百石小船。蘭舟往鷄籠者，必至此處停寄，候東北風轉駛而行；渡五虎門者，必對準柳鼻放洋。

——右山十五條（皆除崎嶇屈折，就地形平徑準算）。

蘇澳嶺（上三里、下二里）：廳治南五十里，屬那美堡。雖不甚高，而險巖偏仄不亞草嶺。當日議建南關於海岸兩山之間；後因添設蘇澳汛，遂不果行。

薩薩嶺（上五里、下五里）：廳治北七十五里，屬淇武蘭堡。石磴如梯，險逾草嶺；爲入蘭初關孔道，今路改由草嶺。

草嶺（上六里、下五里）：廳治北九十五里，屬淇武蘭堡。自大三貂溪而來；閣道蠶叢，草樹陰翳，險滑處肩輿幾不能進。又有下頂雙溪、遠望坑、牡丹坑諸險。入蘭要隘，此爲第一。

——右嶺三條（就地形平徑準算）。

加禮遠港：廳治東南二十八里，屬茅埔寮堡。港口較烏石港計深三尺，底無礁石，三、四百石米船可直收入沙岸；爲蘭中扼要。

馬賽港：廳治東南三十五里，屬利澤簡堡。港口水深五、六尺。

以上二港，皆歸烏石港掛驗。

蘇澳：廳治南五十里，屬那美堡。爲蘭境東南盡界。澳口有石嶼三堆浮於水面，名曰三仙臺。澳左爲北風澳，可避北風；右亦如之，可避南風。橫直各濶五、六里，水深六、七丈；四、五千石巨艦可容出入。惟底皆大板礁石，拋碇入水往往鈎掛不住，則

常〔有〕拋旋之虞，且無內港灣避；一遇狂飈暴發，又防觸礁冲山；故商船往來甚少。相傳明嘉靖四十二年，海寇林道乾會踞數月；以其夥伴多病，散去。我朝洋逆蔡牽、朱濆及林爽等，亦曾謀佔此地爲巢。自附版圖後，則萑苻悉泯矣。

烏石港：廳治北三十五里，屬頭圍堡。口窄礁多，水深五、六尺；僅容三、四百石米船出入。港口沙汕，一、二年必隨風一轉徙，南北遷易無常。道光六年，奉文定爲噶瑪蘭正口，並准免其配運。

——右港三條、澳一條。

清水溝溪：廳治南十二里，屬羅東堡。由鹿埔發源；滙衆水出溪洲尾，與濁水溪合流。

泉大湖溪：廳治西南二十里，屬溪洲堡。由大湖山發源；經小叭哩沙喃至溪洲南，與濁水溪合流。

馬賽溪：廳治東南三十里，屬利澤簡堡。由內山發源；經番社達蘇澳嶺腳入海。

西勢大溪：廳治西南三十里，屬清水溝堡。源出內山脚；經大叭哩沙喃、濁水溪、大三圍、下渡頭，滙烏石港入海。

濁水溪：廳治西南三十里，屬清水溝堡。由玉山脚經大叭哩沙喃至崩山，與南勢大溪合而復分；從溪洲民壯圍至過嶺仔復合流，由烏石港入海。

——右溪五條。

下渡頭（卽船仔頭）：廳治東一里，屬民圍堡。由清水溪東流至廳西關外折而北行，直達烏石港入海。有小紅船駛至頭圍，水程三十里。

奇立簡渡：廳治東南十里，屬茅仔寮堡。東勢海口大路；下連濁水溪。官渡。卽利澤港。

溪洲渡：廳治西七里，屬羅東堡。卽濁水溪；上接叭哩沙喃、下通清水溝。官渡。

七結渡：廳治西五里，屬內員山堡。達新城仔。官渡。

金包里股渡：廳西七里，屬內員山堡。上通叭哩沙喃、下達七結。官渡。

三鬮渡：廳治西里餘，屬內員山堡。上通新城仔、下達船仔頭。官渡。

——右渡五條。

員山橋：廳治南二十四里，屬羅東堡。通生番境界，入山採樵要路。長七丈，高二尺。

珍珠里橋：廳治南二十六里，屬羅東堡。通馬賽大路。長五丈，高丈餘。

打那美橋：廳治南二十六里，屬打美堡。通珍珠里簡大路。長五丈，高丈餘。

東瓜山橋：廳南三十里，屬那美堡。通馬賽大澳大路。長十丈，高一丈八尺。

二結橋：廳南八里，屬羅東堡。通羅東大路。長三丈，高八尺。

四結橋：廳南十一里，屬羅東堡。通羅東大路。長四丈，高一丈五尺。

五結橋：廳南十五里，屬羅東堡。通奇力簡、蘇澳大路。長四丈餘，高一丈五尺。

三角橋：廳南八里，屬羅東堡。長五丈，高丈餘。

頭圍北門橋：廳東北三十里，屬頭圍堡。長一丈，高一丈。

三圍橋：廳西北二十二里，屬頭圍堡。通頭圍大路。長五丈，高丈餘。

四圍橋：廳西北五里，屬頭圍堡。通頭圍要路。長五丈，高丈餘。

馬賽橋：廳東南三十里，屬利澤簡堡。通蘇澳要路。長二十丈，高八丈。

——右橋十二條。

### 城 池（關隘附）

隘者，係與生番交界之地，生番出沒無常，每百十成群，越民界戕殺民人，猛甚狼虎；故於山峽交界之處，設隘寮於山頂，催募丁壯常川輪防。遠見生番出頭，卽放炮爲號，四鄉群起而禦之。

東門：震平門。

南門：離順門。

西門：兌安門。

北門：坎輿門。

——右蘭廳四門。

北關：在廳東北五十里，屬頭圍堡。自山脚至海濱約二百餘步，大石嶙嶙，高峻不可攀援。嘉慶二十四年，建關門一座；連山盡海，橫截大道。橫、直各十二丈，高四尺，厚三尺；樓堞俱全。爲全蘭咽喉（因年久傾塌，應修葺）。

——右關一座。

擺燕隘：廳南二十八里，屬外員山堡。隘丁十三名。在鹿埔北，通生番界。

鹿埔隘：廳西二十五里，屬外員山堡。隘丁十名。在鹿埔嶺下，通生番界。

外員山隘：廳西二十五里，屬外員山堡。隘丁十二名。在員山莊，通生番界。

馬賽隘：廳南五十里，屬那美堡。隘丁十二名。在馬賽莊後，通生番界。

施叭坑隘：廳南四十里，屬那美堡。隘丁十二名。在施叭口，通蘇澳小路。

枕頭山隘：廳西六里，屬內員山堡。隘丁十名。在枕頭山後，通生番界。

穎廣莊隘：廳西七里，屬內員山堡。隘丁十九名。在穎廣莊後，通生番界。

大湖隘：廳西南二十里，屬溪洲堡。隘丁十二名。在內山。此處另有小路一條，可

通淡水艋舺、大坪林。

內湖隘：廳西十五里，屬內員山堡。隘丁六名。在內湖山前，通生番界。

大叭哩沙喃隘：廳西南五十里，屬清水溝堡。隘丁十二名。在番山前，重溪環繞；過溪，卽額刺「王」字生番，最爲險要。山後另有小路一條，可通淡水鹹菜甕、九芎林與大湖。內山小路，皆當時預籌進山備道，以策應緩急者也。

葫蘆堵隘：廳西二十五里，屬羅東堡。隘丁六名。在葫蘆莊後，通生番界。

泉大湖隘：廳西二十五里，屬內員山堡。隘丁十三名。在泉大湖山前，通生番界。

四圍隘：廳西北八里，屬頭圍堡。隘丁六名。在四圍莊後，通生番界。

柴圍隘：廳西北十里，屬頭圍堡。隘丁五名。在柴圍左，通生番界。

三圍隘：廳西北十二里，屬頭圍堡。隘丁五名。在三圍左，通生番界。

湯圍隘：廳西北十七里，屬頭圍堡。隘丁八名。在湯圍莊左，通生番界。但其水太熱，禾稼多爲泡傷；遠處稍差。

白石山隘：廳西北二十里，屬淇武蘭堡。隘丁八名。在白石山下，通生番界。

金面山隘：廳西北二十五里，屬淇武蘭堡。隘丁八名。在金面山下，通生番界。

三關隘：廳西北五里，屬頭圍堡。隘丁八名。在三關莊後，通生番界。

大陂隘：廳西北十五里，屬頭圍堡。隘丁八名。在大陂右，通生番界。

——右隘二十條。

## 衙署

噶瑪蘭通判署：城東門。

頭圍縣丞署（管理烏石港口掛驗）：頭圍堡。

羅東巡檢署（因兼理司獄事，暫駐城內）：城東門。

## 舖舍

蘭治大路，惟北門外一條直達淡水分界大三貂社。其餘各門，俱無舖舍。

蘭城舖（在城）：北至沙崙十二里。

沙崙舖：北至烏石港舖十八里、南至蘭城舖十二里。

烏石港舖：北至北關二十里、南至沙崙舖十八里。

北關舖：北至隆隘嶺二十里、南至烏石港二十里。

隆隘舖：北至淡、蘭交界大三貂溪二十五里。

——右舖舍五所。



## 防 汛

噶瑪蘭營都司署：城南門。管領守備一員、千總二員、把總二員、外委四員、額外四員、步戰兵四百五十五名、守兵二百四十名。

蘭營城汛：城南門。

溪洲汛：廳南十五里，屬羅東堡。輪防把總一員、兵四十名。

加禮遠汛：廳東南十五里，屬茅仔寮堡。輪防額外一員、兵三十名。

三鬮汛：廳西北十二里，頭圍堡。輪防外委一員、兵十名。

頭圍守備署：廳西北三十里，頭圍堡。管領兵丁一百名。

烏石港汛：廳西北三十五里，頭圍堡。輪防外委一員、兵十名。

隆隘汛：廳北六十里，淇武蘭堡。輪防千總一員、兵五十名。

北關汛：廳西北四十里，頭圍堡。輪防外委一員、兵四十名。

——右防汛十所。

## 道 里

東：出震平門轉東北一里船仔頭，有紅渡船由水路十五里至過嶺仔，轉北行十五里

至頭圍街、五里爲烏石港口。

南：出離順門轉西南三里民壯圍、七里奇立板，轉南五里溪洲渡、五里羅東街，再轉東南六里利澤簡、六里猴猴莊、三里馬賽港、五里冬瓜山、十里蘇澳。

西：出兌安門五里大三鬮、五里枕頭山，與生番交界。

北：出坎輿門二里新店、八里四厝、二里沙崙、三里礁溪、十里二圍，轉東北五里頭圍街、五里烏石港、五里北關、四里硬枋、五里大溪、七里番薯寮、五里大里簡、五里草嶺脚、十里草嶺頭、四里半嶺仔、四里牡丹坑、四里遠望坑、四里崙崙汛，下嶺三里大三貂溪，淡、蘭交界。

#### 附載頭圍後山黃總大坪一則

噶瑪蘭未入版圖以前，爲生番藪；設官定制後，又以地廣人稀，未能悉墾。邇年來聖澤覃敷，番黎向化，人烟日漸稠密，土地日漸開拓；凡遐陬僻壤之區，無不開闢周遍。如黃總大坪者，當人力未及之時，棄爲荒埔；迨道光年間，有黃千總始招佃入其地，除蕪穢、翦荆榛，堵截泉源、引流灌溉，墾得田地百數十畝，內皆農民耕作。路由頭圍北關內土名外澳仔，登山至外石崙嶺，轉北五里爲內石崙嶺，越嶺東北支分小路一條，七里至烏山溪尾寮，則爲黃總大坪矣。其間土地平曠，田園溝渠流灌，阡陌交通。唯僻處偏隅，經由之路雜沓，蠶叢險隘，難容輿馬。

#### 附載頭圍後山通枋柙小路一則

蘭境開闢之初，會議由內山增設備道一條，以防緩急之用。後以山路險巇，且路經生番地面，究非完善之計；故未果行。近年木拔道通，生番斂跡；頭圍新闢小路一條，山程九十餘里，可一日而抵艋舺。路由頭圍後山土地坑北行，越嶺十五里樟崙，東轉下嶺至炭窰坑。遶山西行十五里統櫃（此處最爲險要）；樹木陰翳，障避天日。循嶺而下，穿林度石，八里爲虎尾寮。西南行過溪，上大嶺八里大租坑、四里崙仔洋。過溪，平洋三里石亭、六里枋仔林、三里深坑渡；儻然一片坦途。至萬順寮再上山崙，六里樟腳、三里六張犁。此去十五里，一帶大路，直達艋舺武營頭出口（自虎尾寮潭以下，皆西南行）。自有此一路捷徑，不特民間稍減跋涉之勞，而且省却無數經營備道之費。其有益於地方者，正復不少。惟其地未經除治，不過僅容背負往來，輿馬亦礙難行走。

——右二則係履勘之便，順道跟尋而得。謹就耳目之所能及，並附錄之（「志」內不載）。



## 噶瑪蘭廳輿圖總說

噶瑪蘭，在臺灣府治東北七百里；靠山面海，形如眠弓，僻處淡水萬山之後。嘉慶十五年，始入版圖，設官制。延袤百數十里，東濱大海、西扼番山、北界三貂、南盡蘇澳。

自大三貂過溪而來，由遠望坑盤旋石磴十餘里，爲草嶺頭；雲棧摩天、閣道迴地，茂林危石當道，險巖不可名言。越嶺一轉大里簡，東望海濤洶湧，相去「萬水朝宗」不過數更洋面（海程約計六十里爲一更）。南向則龜山蹙蹙，盤踞中流；首尾暗沙兩條橫亘海面，颶風遷徙，南北無常。東北仰鼻頭，則有南北反眄之風潮；近岸烏石港，則有通塞無時之沙汕；此東方之要隘也。

依山沿海西南行，有大石嶙峋，連山盡岸；中間一關橫截大道，是爲北關。由是進達蘭城，水程以沙崙爲咽喉、陸程以礁溪爲扼要；北來之門戶，於斯爲固矣。其南盡界，則爲蘇澳；水口雖深，而暗礁可畏。又有南、北風澳，分列澳口之左右；兩處礮臺對峙，屹然雄鎮海門。倚此爲東南鎖鑰，則窺伺之釁可消矣。

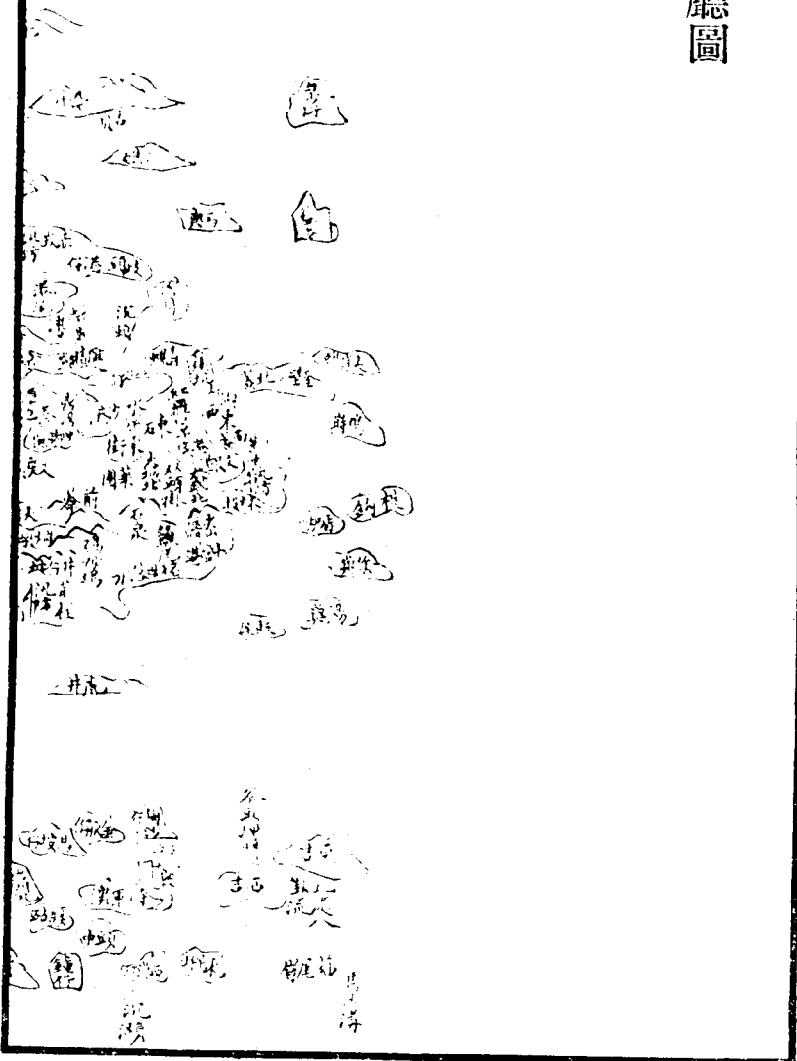
至若西南諸山雖接壤番山，頓生「番」蹻捷，僅習山行；一着平洋，反顛蹶不能進步。故於山峽緊接之處設隘寮，募丁壯常川輪防，加謹守望；此西方之關鍵也。

唯是蘭疆雖屬一隅褊小之區，然歷覽四郊，其險阻尤非人力所能致。故隨時加意經營，愈見有磐石之固矣。合紀其大概以呈。

澎湖廳輿圖纂要

# 澎湖廳圖

山下有烟若山頂有樓  
朝霞暈山頂遠望舟帆  
高閣下湖山色映天





臺灣府輿圖纂要





## 例言

按輿圖首重疆界，而澎湖四面距海，唯東水程三百里可達臺灣，西水程四百二十里即界金、厦；而南北汪洋大海，渺無際涯，難以疆界定。其次坊里、山水、城〔池〕、衙署、舖舍、防汛，均爲至要；而澎湖則〔有〕澳社而無坊里之名，有衙署而無城池之固。繪是圖者，似難以他處爲定例也。蓋他處之所有，不即爲澎湖之所無乎？於所無者而強飾之，是妄也！爰即其實在者詳而表之。



# 澎湖廳輿圖表

疆界	(坊里) (即澳社)	山水	城池 (無)	衙署 (在文澳)	鋪舍	防汛
	大山嶼五澳 東西澳 嵵裏澳 林投澳 奎壁澳 鼎灣澳 外嶼八澳 瓦硯澳 通梁澳 赤嵌澳	大城頂山 太武山 獅山 紗帽山 瞭望山	(文澳衙署 無城池，惟 有江毛城 址)	廳署 文石書院 樾蔭亭 觀音亭	(查澎湖海 中孤懸，向 無舖舍)	協臺署 左、右遊擊署 左、右守備署 專防廳 東、西新城汛 教場演武廳

鎮海澳

吉貝澳

西嶼澳

網安澳

水安澳

武廟

媽祖宮

〔東〕

大山嶼

陽嶼

〔界臺灣〕

陰嶼

香爐嶼

鷄膳嶼

鼓架嶼

椀鈎嶼

長岸嶼

灣貝嶼

〔東北〕

蔣裏汛

文良港汛

風櫃尾汛

北

雁淨嶼

藍笨嶼

屈瓜嶼

鳥嶼

白沙仔嶼

大倉仔嶼

涼繳礁嶼

中墩嶼

北山嶼

金嶼

險礁嶼

土地公嶼

吉貝嶼

赤嵌汛

吉貝汛

通梁汛

西北

西(水程四  
百二十里  
)，界金、  
厦)

〔西南〕

大烈嶼

小烈嶼

空壳嶼

北鐵砧嶼

姑婆嶼

目嶼

師公礁嶼

牛心灣嶼

西嶼

小門嶼

四角仔嶼

雞籠嶼

花嶼

內塹汛

外塹汛

小門汛



---

〔南〕  
〔距大海〕

草嶼

大猫嶼

小猫嶼

虎井嶼

桶盤嶼

沙狗嶼

馬鞍嶼

船路礁嶼

金瓜嶼

挽門嶼

將軍嶼

鍾仔嶼

頭巾嶼

水垵汛

挽門汛

將軍澳汛

〔東南〕

南鐵砧嶼

南嶼

東嶼坪

西嶼坪

東吉嶼

西吉嶼

斧頭增嶼

# 澎湖廳輿圖冊

「禹貢」曰：『九州攸同，四澳旣宅』。「釋文」云：『澳與澳同，水隈也』。蓋言九州底定，凡水隈之地皆可安而居也。澎湖人民依水爲家、傍涯作室，非澳而何哉？若夫社，卽內地所謂里是也；澳社之與坊里，名異而實同。自康熙二十三年平臺而後，招來安集，以漁以佃，人始有樂土之安而澳社具。時澳僅有九；至雍正五年人物繁庶，又增嵵裏、通梁、吉貝、水垵四澳，遂十有三澳，共七十二社，圖列於前。

## 澳社

東、西衛澳（自廳治文澳社起。下倣此）：文澳社（舊名暗澳。廳署暨書院在此）、媽宮社（協營各官衙署暨廳倉、街市在此。內港乃商哨灣泊之所。距廳治陸路三里）、小案山社（陸路五里）、火燒棚社（陸路三里）、紅毛城社（相傳紅毛作城於此，墟址尙在。陸路一里）、大案山社（陸路三里）、東街社（陸路四里）、蚵脚嶼社（陸路六里）、西街社（陸路四里）、后窟潭社（陸路五里）。

嵵裏澳：嵵裡社（此社於雍正五年從東、西衛分設爲澳。北風時，可泊舡隻。陸路一十九里）、風櫃尾社（陸路二十二里）、井仔垵社（陸路十六里）、猪母落水社（北

風可泊船。陸路十五里）、鷄母塢社（陸路十三里）、鎖管港社（陸路十三里）、鐵線尾社（陸路十一里）、菜園社（陸路四里）、石泉社（陸路三里）、前寮社（陸路一里）、虎井社（水程二十里）、桶盤社（水程十六里）。

林投澳：雙頭掛社（陸路八里）、烏嵌社（陸路九里）、隘門社（陸路十里）、林投社（陸路十二里）、尖山社（陸路十六里）、文良港社（陸路二十里）、太武社（陸路九里）、西溪社（陸路十一里）、東石社（陸路十里）、港底社（陸路九里）。

奎壁澳：大城北社（舊有紅毛城，今基址已廢。距廳治七里）、紅羅罩社（陸路十二里）、湖西社（陸路十六里）、湖東社（陸路十七里）、南寮社（陸路二十里）、菓葉社（陸路二十三里）、地寮社（陸路二十三里）、白猿坑社（陸路二十二里）、青螺社（陸路十七里）。

鼎灣澳：鼎灣社（陸路十里）、西寮社（陸路十里）、中寮社（陸路十里）、潭邊社（陸路九里）、港仔尾社（陸路七里）、水窟社（陸路十二里）、土地公前社（陸路十三里）、沙港社（陸路十三里）、港底社（陸路九里）。

以上五澳共五十社，總名爲大山嶼。乃澎湖諸島之山主，至廳治陸路可通。

瓦硐澳：瓦硐港社（陸路二十六里）、中墩社（陸路一十四里）、城前社（舊有紅毛銃城，今基址亦廢。陸路十六里）、港尾社（陸路十九里）、後寮社（陸路二十七

里)。

鎮海澳：鎮海社（陸路二十二里）、港仔社（陸路二十四里）、小赤嵌社（陸路二十八里）、岐頭社（陸路二十五里）。

赤嵌澳：大赤嵌社（舊有紅毛城，名赤嵌；今已基址無存。臺灣亦有赤嵌城。陸路二十九里）、烏嶼社（水程四十五里）。

通梁澳：通梁社（陸路三十里）。

以上四澳十二社，總名北山嶼。在大山嶼之北；中隔一港，潮退路可通。

吉貝澳：吉貝社（舊有礮臺一座，相傳紅毛所築；今址亦無存。水程八十里）。

右吉貝一澳，乃孤嶼也；為大山嶼極北之地。北山嶼是南衛，澳北藏沙線一片，最為險隘；該澳恃此以為設險。雍正五年，從鎮海分設，另為一澳。

西嶼澳（在大山嶼之西，出產文石）；內塹社（乃北風泊船之處，文武汛口在此。水程二十里）、外塹社（此山頗高，有石塔一座，黑夜必燃燈；臺、廈往來船隻，皆視此為標準，亦北風泊船之處。水程二十三里）、緝馬灣社（水程十五里）、小池角社（水程十六里）、大池角社（水程十八里）、二嵌社（水程十八里）、竹籬灣社（水程二十二里）、合界頭社（水程二十三里）、后螺社（水程二十五里）、橫礁社（水程三十里）。

右西嶼一澳，中分十社。嶼山頗高，凡自臺往廈、自廈往臺船隻，必望見此嶼，然後放洋；實標準也。

網垵澳：網垵社（水程五十里）、將軍澳社（水程五十里）、西吉嶼社（水程八十里）、東吉嶼社（水程八十里）、嶼坪社（水程七十里）、大嶼社（水程一百里）。  
水垵澳（此澳於雍正五年從網垵澳分設）：水垵社（水程五十里）、花完社（水程五十里）、花嶼社（水程七十里）。

右網垵、水垵，卽八罩嶼與大山嶼極南之地也。水路最爲險要，在汪洋大海之中。

## 島嶼

澎湖之有島嶼，猶他郡之有崗巒也。凡岡巒，必識其主從起伏、去來盤結之勢，然後地方之險易可知也。若澎湖，則大山嶼居中爲主，南有八罩、北有吉貝、東有陰陽諸嶼、西有西嶼環抱；兼之四隅星布，疎密相間、大小相維，層層從衛以及水口沙線左縈右拂；其起伏盤結爲何如哉！故「海防志」云：『澎湖三十六島如排衙』。此略舉其概而已；以今考之，實五十有五焉。天數二十有五、地數三十，合五十有五，以備天地之數；此澎湖所以爲天造地設之險也哉！

居澎湖之中者，則爲大山嶼（廳署、協營在焉。中分立五澳，幅員約有百里）。  
大山嶼之東（諸嶼水程俱從廳治起）：陽嶼（水程三十里）、陰嶼（水程三十里）。

、香爐嶼（水程三十里）、鷄騰嶼（水程三十三里）、鼓架嶼（水程三十里）、椗鈎嶼（水程四十五里）。

東北：長岸礁嶼（水程十九里）、灣貝嶼（有民居。水程二十里）、雁淨嶼（水程二十里）、藍笨嶼（水程三十里）、屈瓜嶼（水程三十里）、鳥嶼（有民居。水程四十里）、白沙仔嶼（水程四十五里）。

北：大倉仔嶼（有民居。水程十五里）、涼繖礁嶼（水程十八里）、中墩嶼（有民居。水程二十里）、北山嶼（有民居。中分四澳。水程四十里）、金嶼（水程四十里）、險礁嶼（水程四十里）、土地公嶼（水程四十里）、吉貝嶼（有民居。水程八十里）。此嶼之北有北礁，半沉半浮隱躍水面，沙線屈曲，形如「吉」字；最爲險要。水程一百里）。

西北：大烈嶼（水程三十五里）、小烈嶼（二嶼斜對，中分一水。水程三十五里。內有吼門，船隻出入經此；最爲險要）、空壳嶼（水程四十里）、北鐵砧嶼（水程四十里）、姑婆嶼（水程五十里）、目嶼（水程六十里）。

西：師公礁嶼（水程二十里）、牛心灣嶼（水程二十六里）、西嶼（內有民居，中分十社。臺、廈往來船隻，皆以此嶼爲標準。北風，可泊船於嶼之內塹、外塹二處；係文武查船汛口。水程三十里）、小門嶼（在西嶼之西北。水程三十五里）。

西南：四角仔嶼（乃大山嶼水口形如。凡媽宮往來船隻，皆從此進出。水程十里）、鷄籠嶼（水程十五里）、花嶼（內有民居。水程六十里）、草嶼（「通志」云：『澎湖諸嶼，惟二嶼青葱，故以花、草名』。水程七十里）、大貓嶼（水程八十里）、小貓嶼（與大貓斜對，中分一水。水程八十里）。

南：虎井嶼（內有民居。水程四十五里）、桶盤嶼（內有民居。水程四十五里）、沙狗嶼（水程六十五里）、馬鞍嶼（水程六十五里）、船路礁嶼（一名布袋嶼。凡臺、廈往來船隻，入八罩必由此進出；水口僅容一舟，最爲險要。水程七十里）、金瓜嶼（水程七十里）、挽門嶼（內有民居，卽八罩水坵社。水程七十里）、將軍嶼（內有民居，卽八罩網坵澳。南風時，可以泊船。與挽門嶼東西平分，中隔一水。船帆嶼卽在此嶼之東，非兩嶼也。水程八十里）、鐘仔嶼（其形如鐘，因以名）、頭巾嶼（水程九十里）、南鐵砧嶼（水程九十里）、南嶼（卽南大嶼。廣袤三十里，內有民居。水程一百四十里）。

東南：東嶼坪（水程七十里）、西嶼坪（二嶼平分對峙。水程七十里）、東吉嶼（有民居。水程一百二十里）、西吉嶼（二嶼平分，中隔一水。廈船往來，觀此爲標準。內有民居。水程一百二十里）、斧頭增嶼（水程一百二十里）。

右所列五十五嶼，有主有從、有朝有對，如排衙、如執戟；外則巨海包羅，中則交流穿插；



亦海表之勝概也。形家云：『大山嶼形如蓮花；其餘四面八方諸嶼，則荷葉田田者是也』。以形象觀之，說亦近似有理焉。

## 山水

按山水，自然之金湯也；重險要，不重名勝。而澎則水之要害，詳見於五十五嶼之口矣。至於山，雖無高峯要嶺而有一二足以奠民居、立標準者，亦海島中不可無也。故特詳之。

大城頂山：廳治東大城北社前。此山爲山嶼之最峻，高十餘丈。上有紅毛城，因名大城；今基址已廢。

太武山：廳治東北太武社前。在大城頂山之東北，高十餘丈。臺船回澎，南則先見大城頂山、北則先見太武山。

紗帽山：廳治南，在蒔裏社後。此山爲廳治案外峰；其形如紗帽，因名。

獅山：廳治東南菜園社後。以獅名，山形東西肖。雖無巖巖之勢，而東接大城頂山、南距內港，亦一方之鎮也。

瞭望山：廳治正北，在後寮社後。是山爲北山嶼最高處，漁人出捕未日置（？）風雨時，則登其上以望，故名之。

天台山：廳治極南之處，在八罩花之社（？）。上一仙「人」足跡印在石上，至今

尙存。是爲八罩最高之峰；漁人遠歸，視此爲標準。

## 防 汛

按澎湖左、右營兵分駐汛口，共有一十三處，互爲巡防。各派千總一員爲專汛之官，按季輪流更替；凡以專責成、均勞逸者，制甚周也。

水師協鎮署、左右營遊擊署、左右營守備署、教場一所（在協鎮署之西偏）：以上衙署，俱在媽宮社。

### 左 營

媽宮新城東汛：與新城西汛，乃澎湖居中最要之地，爲本標營署駐節之所；密邇文澳。澎糧廳署、倉庫、錢糧與兩營軍裝、火藥局，皆在於此。舖舍、民居星羅雲集，又爲臺、廈商艘出入口岸：在在均關緊要。稽查防守，責任綦重；例派汛兵二十八名。礮臺一座、戰船一隻，係專汛之官管轄。

嵵裏汛：係外洋最衝要口。汛兵一十名，按季派撥千總一員，統轄文良港、風櫃尾二汛。東至陰、陽諸嶼，西至鷄籠嶼，南至虎井嶼，北距媽宮汛二十五里。

文良港汛：係外洋次衝要口。屬嵵裏汛兼轄，按季派撥外委千把總一員、汛兵一十

一名防守。東至陰、陽諸嶼，西則陸路距媽宮汛二十五里，南至鎖管港，北至鷄勝諸嶼。

風櫃尾汛：係外洋次衝要口。屬時裏汛管轄，按季派目兵防守。四至與時裏汛同。八罩將軍澳汛：係外洋最衝要口。駐汛兵二十八名，按季派撥千把總一員，統轄挽門、水按二汛。東至東、西吉嶼，西至金瓜嶼，南至嶼坪、頭巾，北至虎井嶼。

挽門汛：係外洋最衝要口。駐汛兵二十八名，屬將軍澳汛兼轄，按季派撥外委千把總一員防守。東至金瓜嶼，西至草嶼，北至桶盤嶼。

水按汛：係外洋最衝要口。屬挽門汛管轄，按季派撥目兵防守。四至與挽門同。

### 右營

媽宮新城西汛：派撥汛兵二十八名、戰船一隻。礮臺一座。係專汛官管轄。

西嶼內塹汛：係外洋最衝要口。汛兵二十八名，按季派撥千把總一員，統轄外塹、小門二汛。東至獅公礁嶼，西至外塹山尾，南至桶盤嶼，北至大倉仔嶼。

外塹汛：係外洋最衝要口。屬內塹汛兼轄，按季派撥外委千把總一員、汛兵十五名，兼轄小門汛。東至本汛山鼻尾，西至青水墘，南至花嶼，北至吼門。

小門汛：係外洋次衝要口。屬外塹管轄，按季派撥目兵防守。東至吼門，西至鼎灣

嶼；南、北則一片汪洋巨海，渺無際涯。

北山汛：係外洋次衝要口。按季派撥千把總一員，配汛兵一百名，兼轄吉貝汛。東至烏嶼，西至姑婆嶼，南至中墩嶼、灣貝嶼；北至礁外則茫茫大海，渺無涯際。

吉貝汛：係外洋次衝要口。按季派撥外委千把總一員，配目兵五十名。東至藍笨嶼，西至目嶼，南至險礁諸嶼；北則一片大海，渺無涯際。

## 道里

按道里所經，鄉里、山水、衙署、防汛無不由也、無不該也，而總不出乎疆界之中。今以文澳社廳治爲主，詳核里數，條列於後；兼分陸程、水程二道。

東：東出文澳社八里至雙頭掛社、一里至烏嵌社（卽界大海）。

西：西出文澳社二里至樾蔭亭、一里至媽宮（卽界內海）

南：南出文澳社三里至石泉社、十三里至井仔按社、四里至詩裏社（卽界大海）。

北：北出文澳社四里至東衛社、二里至蚱脚嶼社、一里至港尾仔社、二里至潭邊社、五里至中墩社、五里至港尾社、三里至鎮海社、二里至港仔社、五里至大赤嵌社（卽界大海）。

東南：東南出文澳社四里至菜園社、七里至鐵線尾社、二里至鎖管港社、二里至猪

母落水社（即界大海）。

西南：西南出文澳社五里至小案山社、由內港水程八里至風櫃尾社（即距大海）。  
東北：東北出文澳社七里至大城北社、二里至太武社、二里至西澳社、五里至湖西社、一里至湖東社、六里至菓葉社（即界大海）。

西北：西北出文澳社一里至紅毛城社、三里至西衛社（即距內港）。  
——右陸程。

南：南由詩裏社起二十里至虎井社、三十里至網鞍社、二十里至嶼坪社、五十里至大嶼社。

西南：西南由風櫃尾社起六十里至花嶼社。

西：西由媽宮社二十里至西嶼社。

北：北由大赤嵌社起三十里至吉貝社。

東北：東北由菓葉社三十里至鳥嶼社。

東南：東南由猪母落水社起八十里至東吉社。

——右水程。



## 澎湖廳嶼圖險要說

澎湖，海島也，非海疆也。四面距大海，保無窺伺之徒；舟楫往來，難絕覬覦之輩。故墩臺防汛一切守禦之術，視他處爲密。所以然者，陸則大山嶼據其中，而文澳、媽宮夙稱重地；水而五十五嶼環其外，如排衙、執戟，固若金湯；全澎之勝概也。由文澳而西，則與媽宮爲唇齒。負山面水，一港通大海之潮；犬牙屹立，兩嶼據出入之口。而西嶼、貓嶼，又其外藩也。由媽宮而北，則吉貝、北山實爲衝要之口；隨地設險，可無外禦之虞。他若奎壁、林投等澳以東，上控陰、陽諸嶼，下附東、西二吉，暗綠石礁，波流喘急，可爲東藩之障。八罩嶼以南，內有船路礁、挽門嶼之險，外有頭巾、嶼坪之固，可爲要害之衝。故「漳州志」云：『澎湖島，山起北山、南盡八罩，文良港、丁字門、西嶼頭爲最要地。春汛、冬汛，浯、銅二寨有急，分兵救援；則澎湖實爲東南半壁之鎖鑰也。任厥責者，相其天時、因其地利，進可以戰、退可以守，庶乎其可！』