

~~2564~~  
2564

第二卷

附圖目次

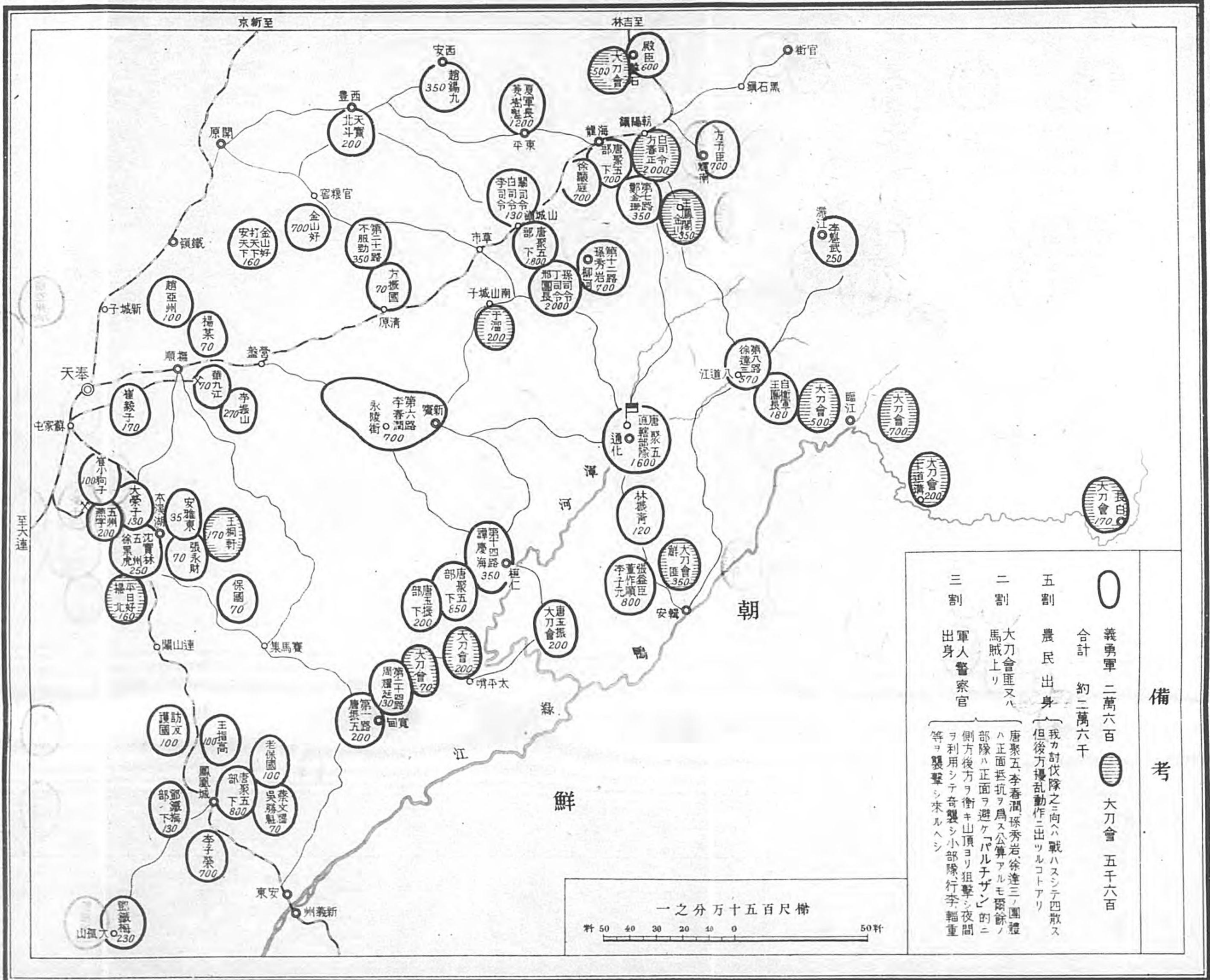


和  
戰  
術  
442

History of Manchurian Incident  
(Supplementary maps to Vol. 16)  
Compiled by Army General Staff.  
(1932-1933)

# 東邊方面匪賊分布要圖

昭和七年九月二十五日調



**備考**

○ 義勇軍 二萬六千  
 ○ 大刀會 五千六百  
 ○ 合計 約二萬六千

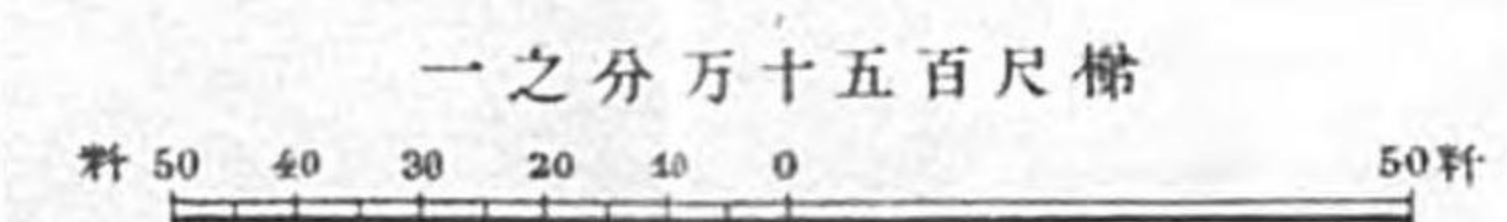
一 我カ討伐隊之ニ向ハ戦ハスシテ四散ス  
 但後方擾亂動作ニ出ツルコトアリ

二 唐聚五、李春潤、孫秀岩、徐達三ノ團體  
 ハ正面抵抗ヲ爲ス公算アルモ爾餘ノ  
 部隊ハ正面ヲ避ケ「バルチザン」的ニ  
 側方後方ヲ衝キ山頂ヨリ狙撃シ夜間  
 ヲ利用シテ奇襲シ小部隊ヲ行々輻重  
 等ヲ襲撃シ來ルヘシ

三 軍人警察官  
 出身

四 農民出身

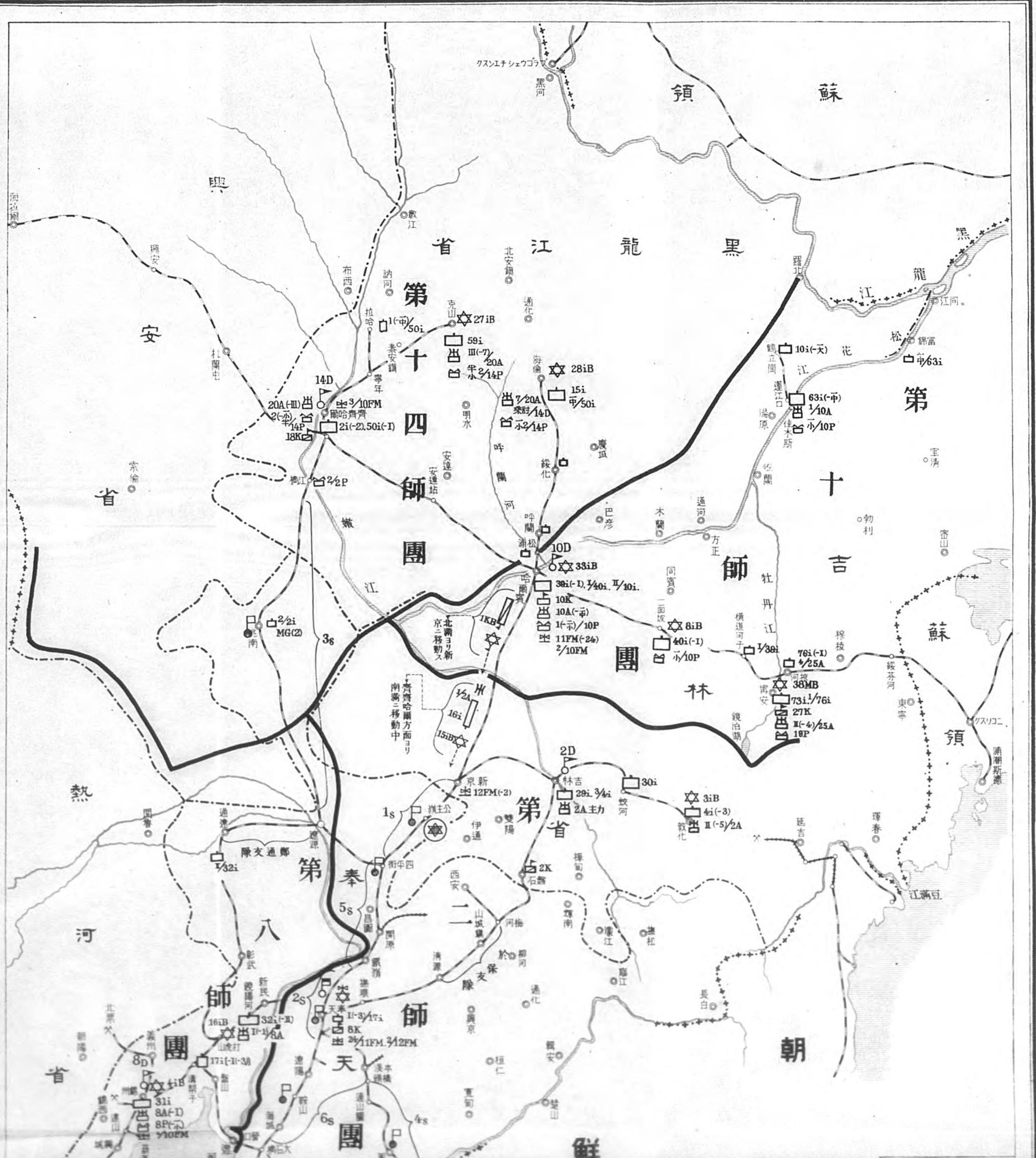
五 馬賊上リ



# 關東軍兵力配備要圖

昭和七年九月二十日

附圖第二



鮮

省

團

師

第

省

師

團

團

第

十四

領

蘇

第

十

吉

蘇

領

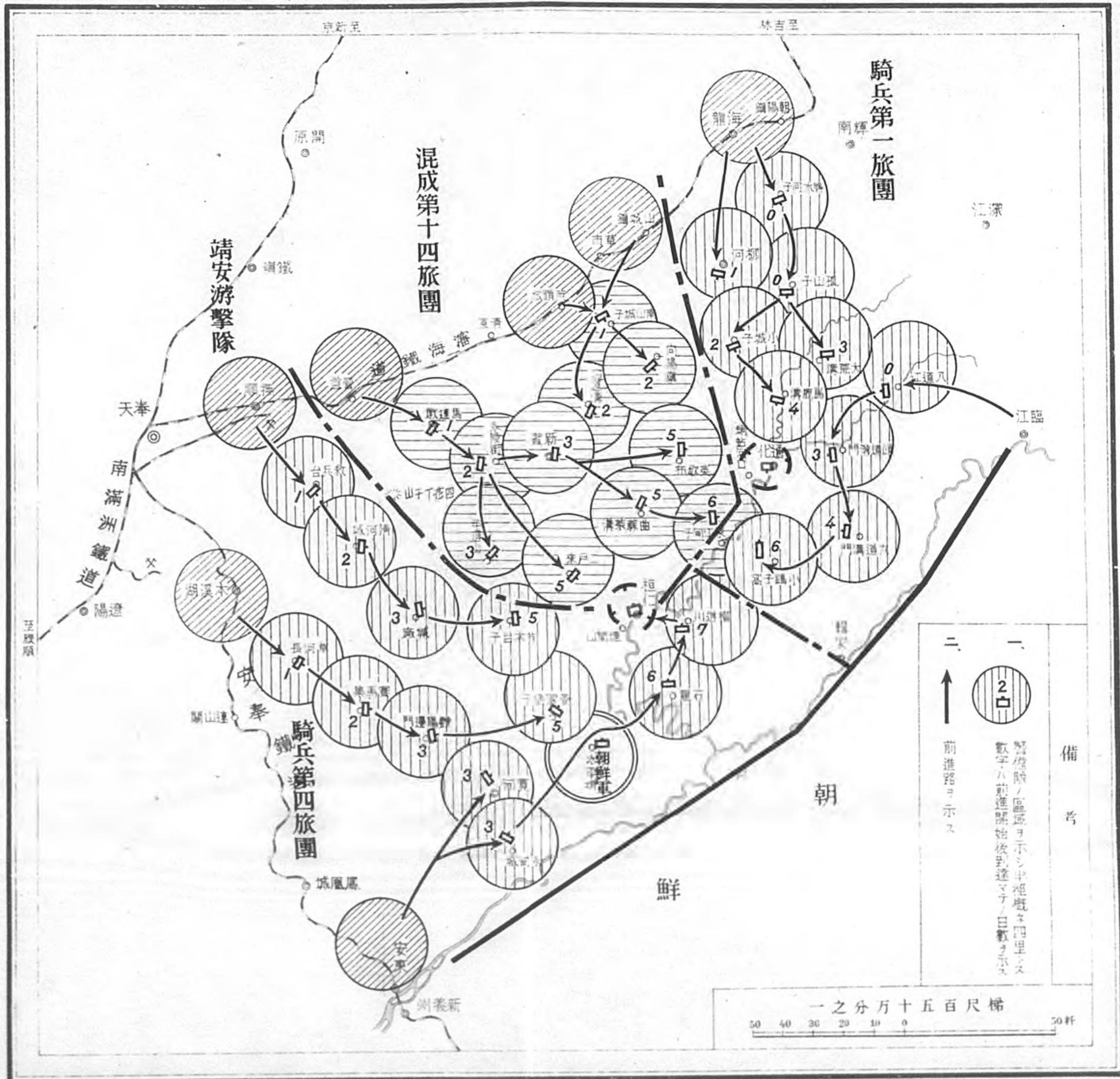
朝



# 東邊道匪兵討伐要領圖

昭和七年十月

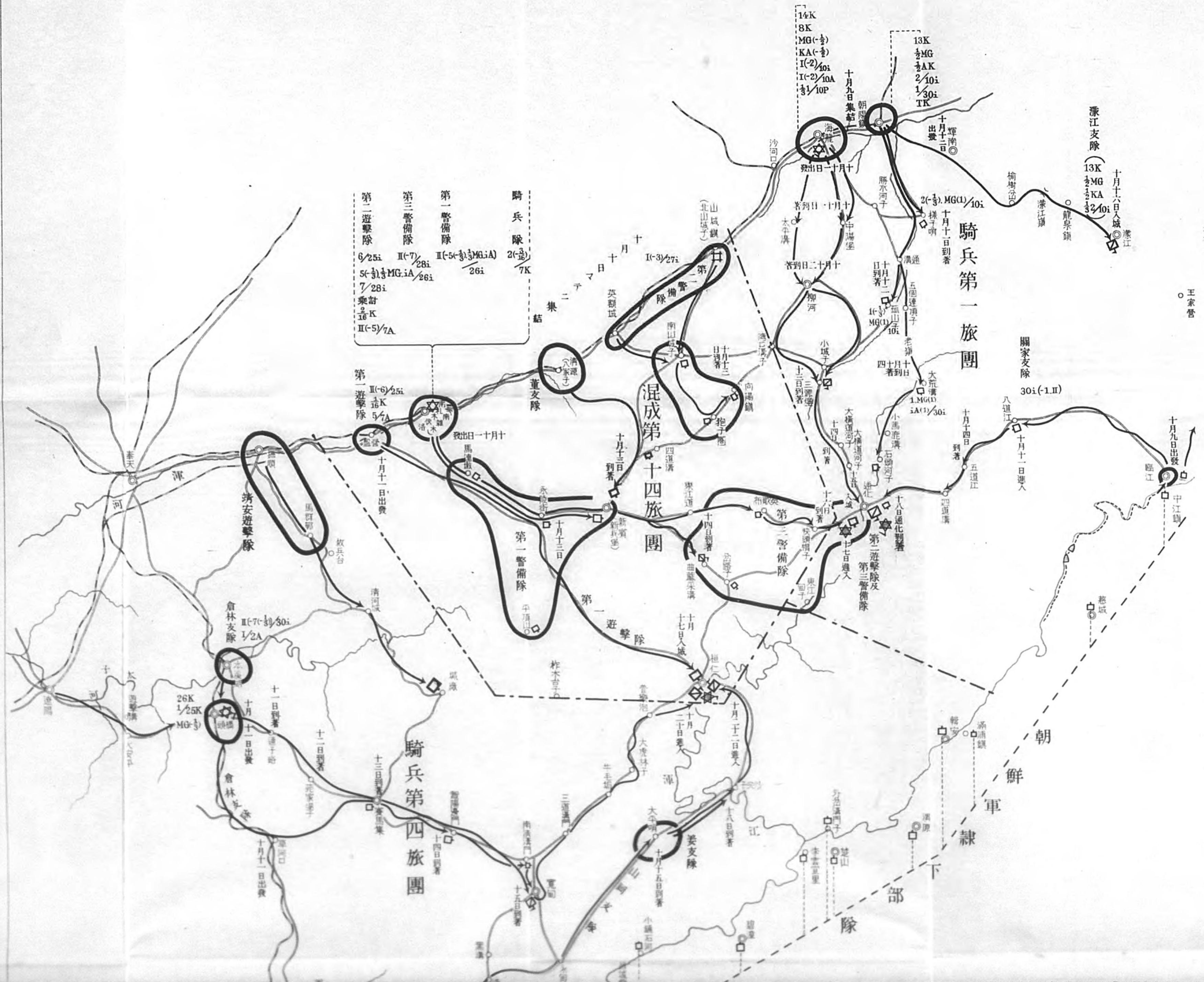
附圖第三

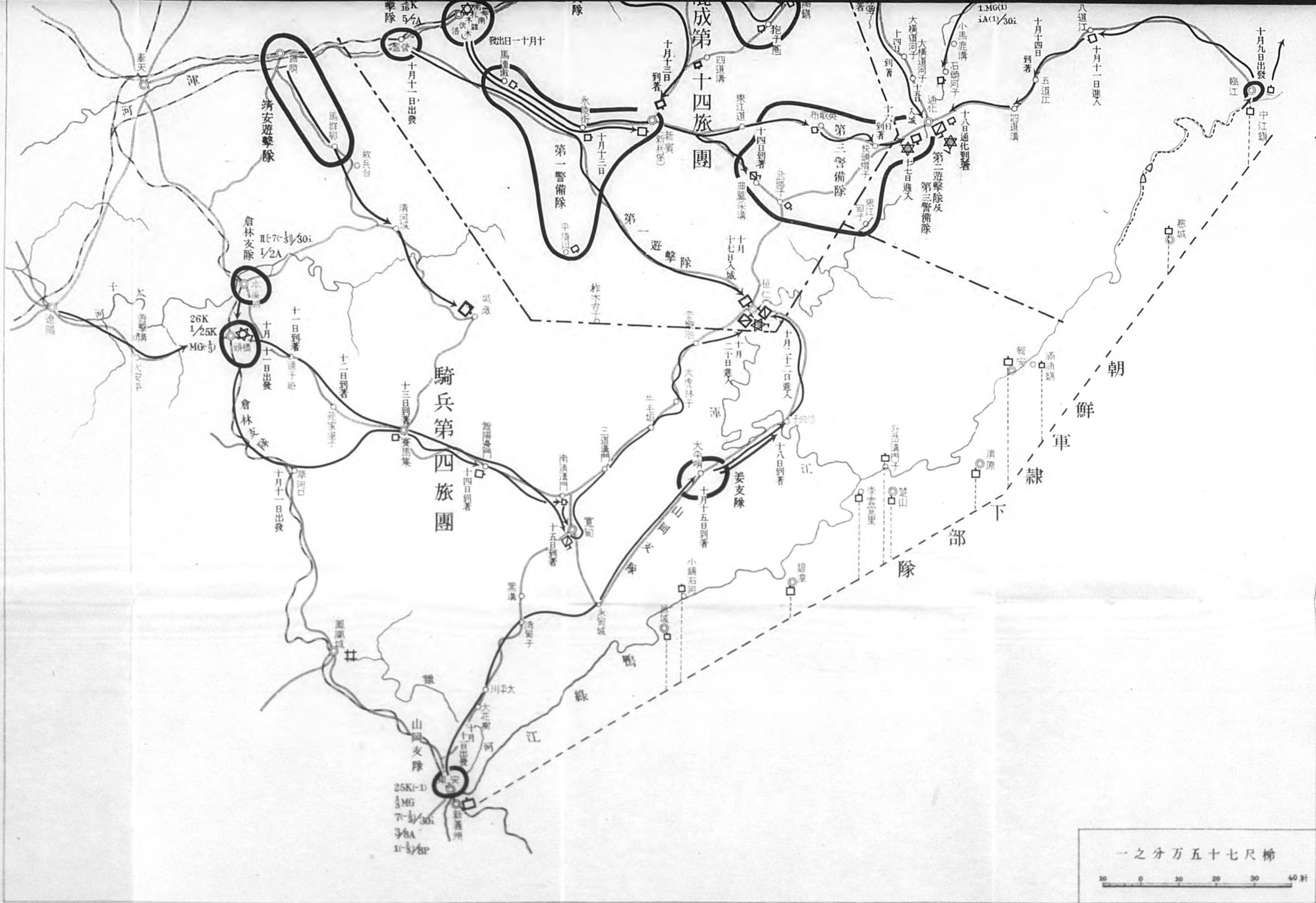


# 東邊方面討伐經過要圖

昭和七年十月二十一日  
至十月二十二日

附圖第四





一之分万五十七尺梯

30 0 30 20 30 40 尺

# 東邊道北隣地區討伐經過要圖

昭和七年十一月十一日  
至十二月二十五日

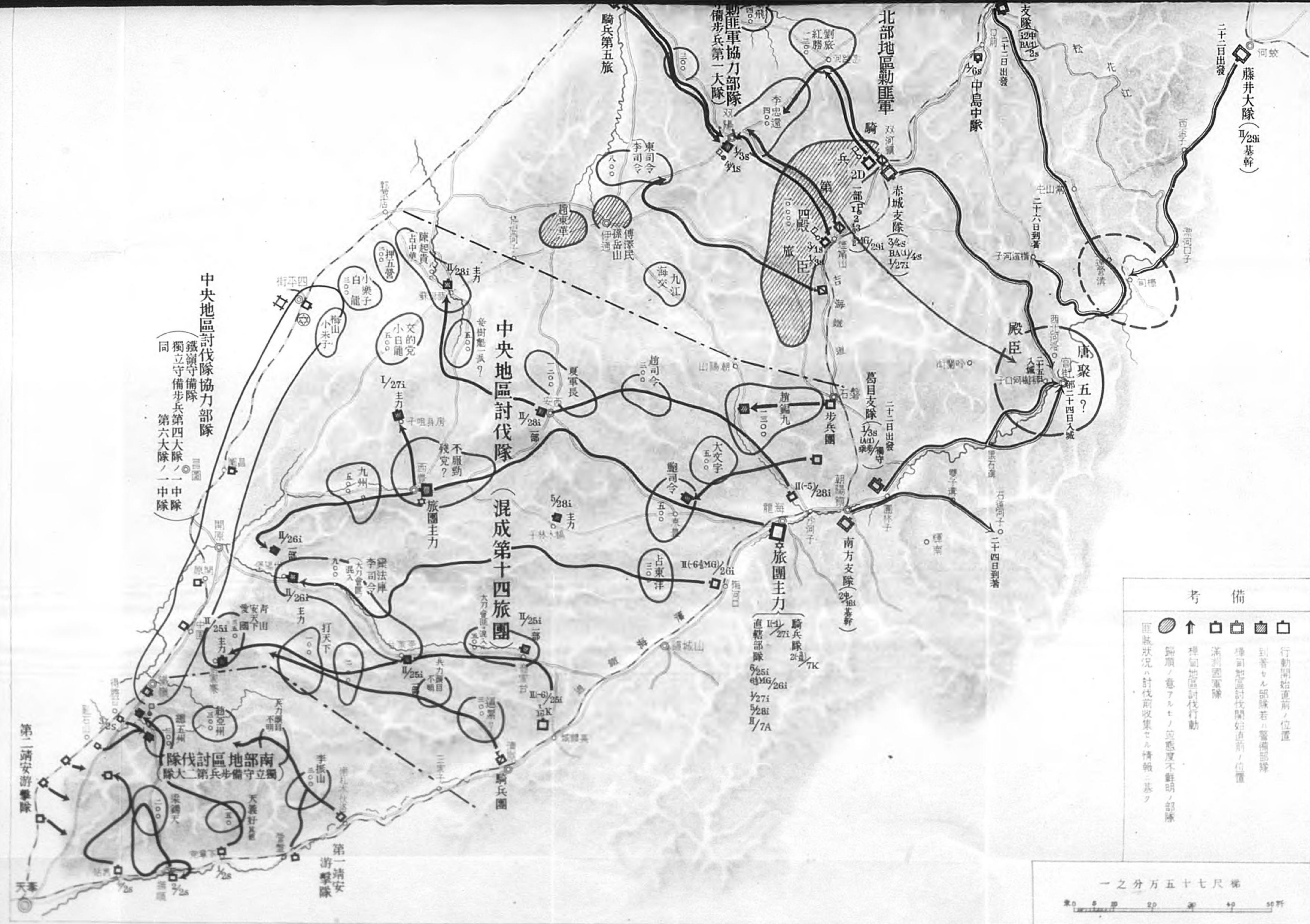


考 備

○	行動開始直前、位置
□	到着セル部隊若シ、警備部隊
■	捕虜地帯討伐開始直前、位置
▲	捕虜地帯討伐行動
●	匪賊状況ハ討伐前収集セル情報ニ基テ

一之分万五十七尺標





中央地區討伐隊協力部隊  
 鐵嶺守備隊  
 獨立守備步兵第四大隊ノ一中隊  
 第六大隊ノ一中隊

中央地區討伐隊

混成第十四旅團

南部地區討伐隊  
 獨立守備步兵第二大隊

考 備

- 行動開始直前ノ位置
- ◻ 到着セル部隊若ハ警備部隊
- ◻ 準備地區討伐開始直前ノ位置
- ◻ 滿洲國軍隊
- ↑ 準備地區討伐行動
- ◻ 歸順ノ意アルモノ或態度不鮮明ノ部隊
- 匪賊狀況ハ討伐前收集セル情報ニ基ク

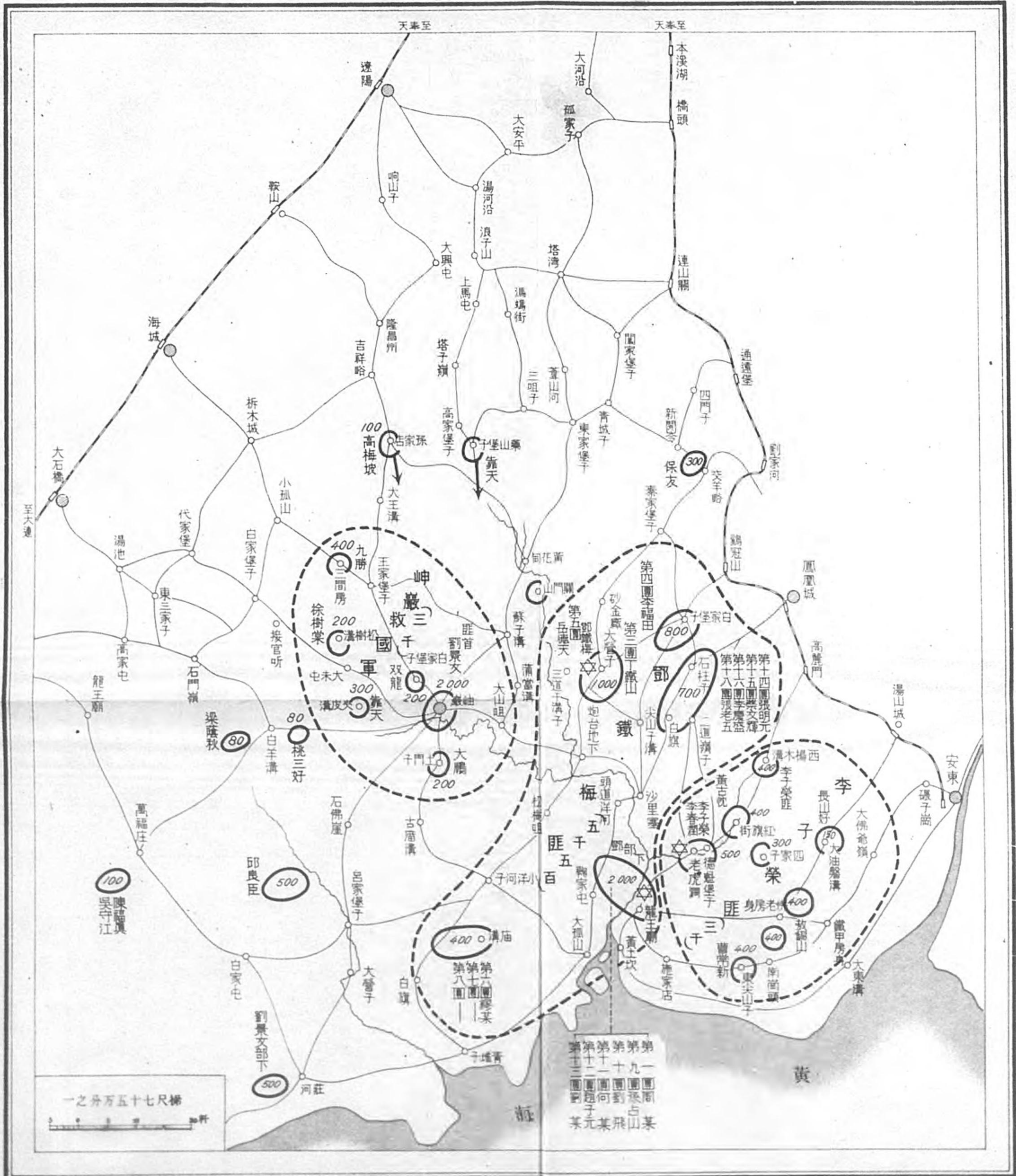
一之分万五十七尺第



三角地带匪賊位置要圖

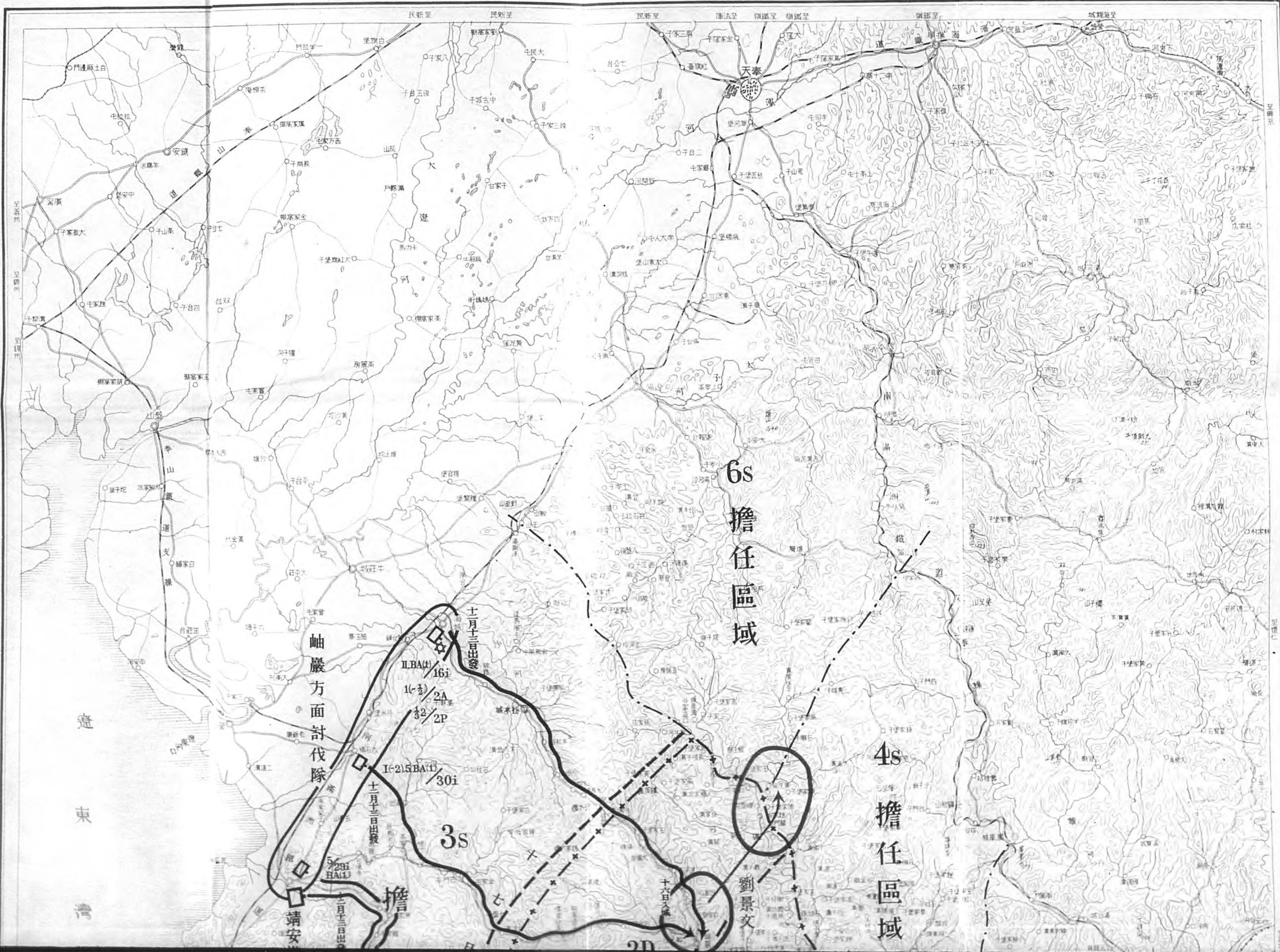
昭和七年十一月一日前現在

附圖第六



# 三角地带讨伐之二於九第二師團長指揮部下隊行動經過要圖

昭和七年十二月三十日  
至十九日



遼東灣

方面討伐隊

靖安游擊隊主力

域

隊伐討面方巖岫  
隊伐討面方河莊

靖安游擊隊  
騎兵隊

莊河方面討伐隊

線戒警任擔官令司塞要順旅

旅順要塞支隊  
P步中  
MG(2)  
BA(2)

擔  
任  
區  
域

2D  
擔  
任  
區  
域

4s  
擔  
任  
區  
域

2s  
擔  
任  
區  
域

劉景文

李支隊

鄧鐵梅

大孤山警備隊

海

黃

朝鮮

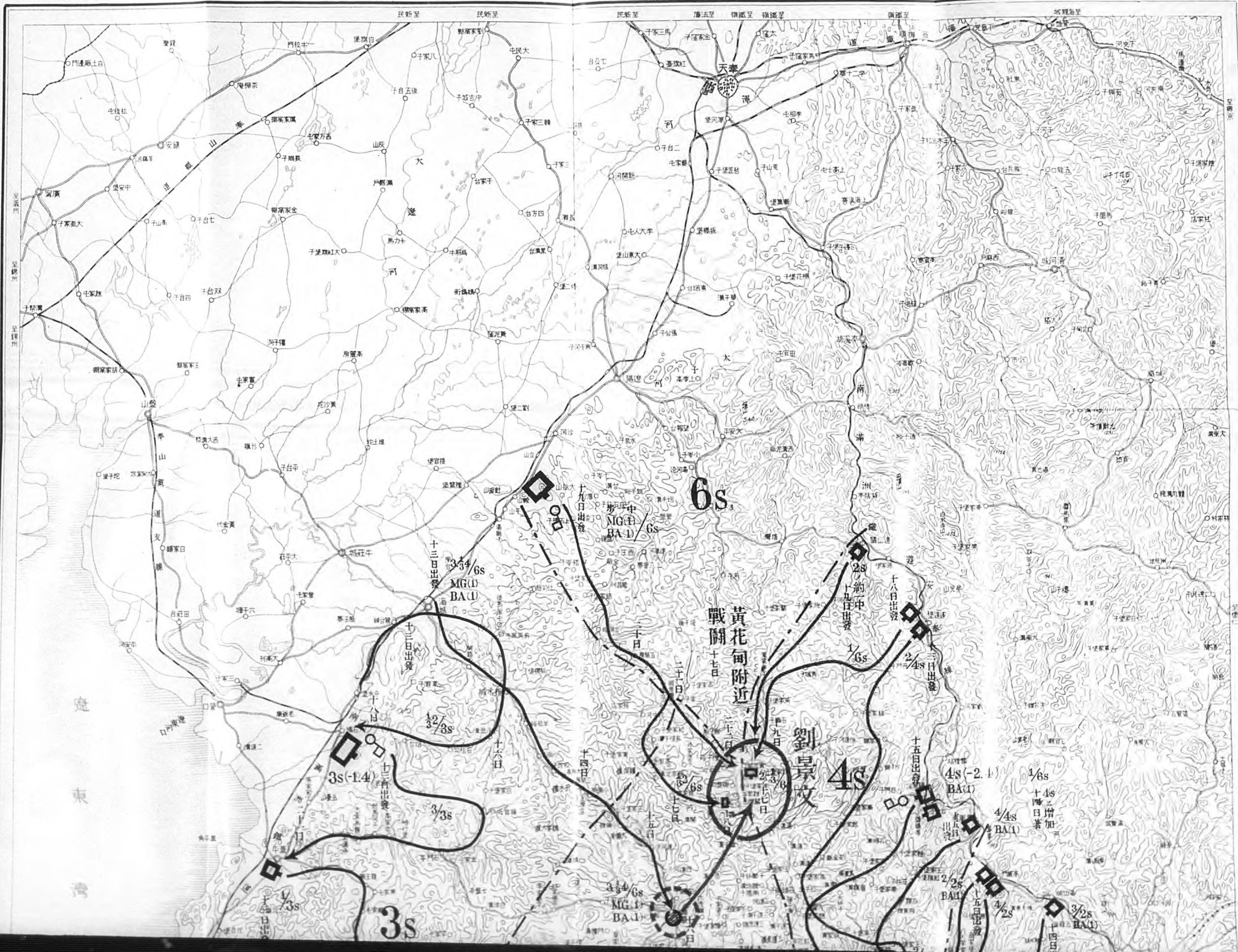
考 備	
□	滿洲國軍隊
	討伐(政治工作)擔任區域
○	主要匪根據地

一之分万十五尺梯

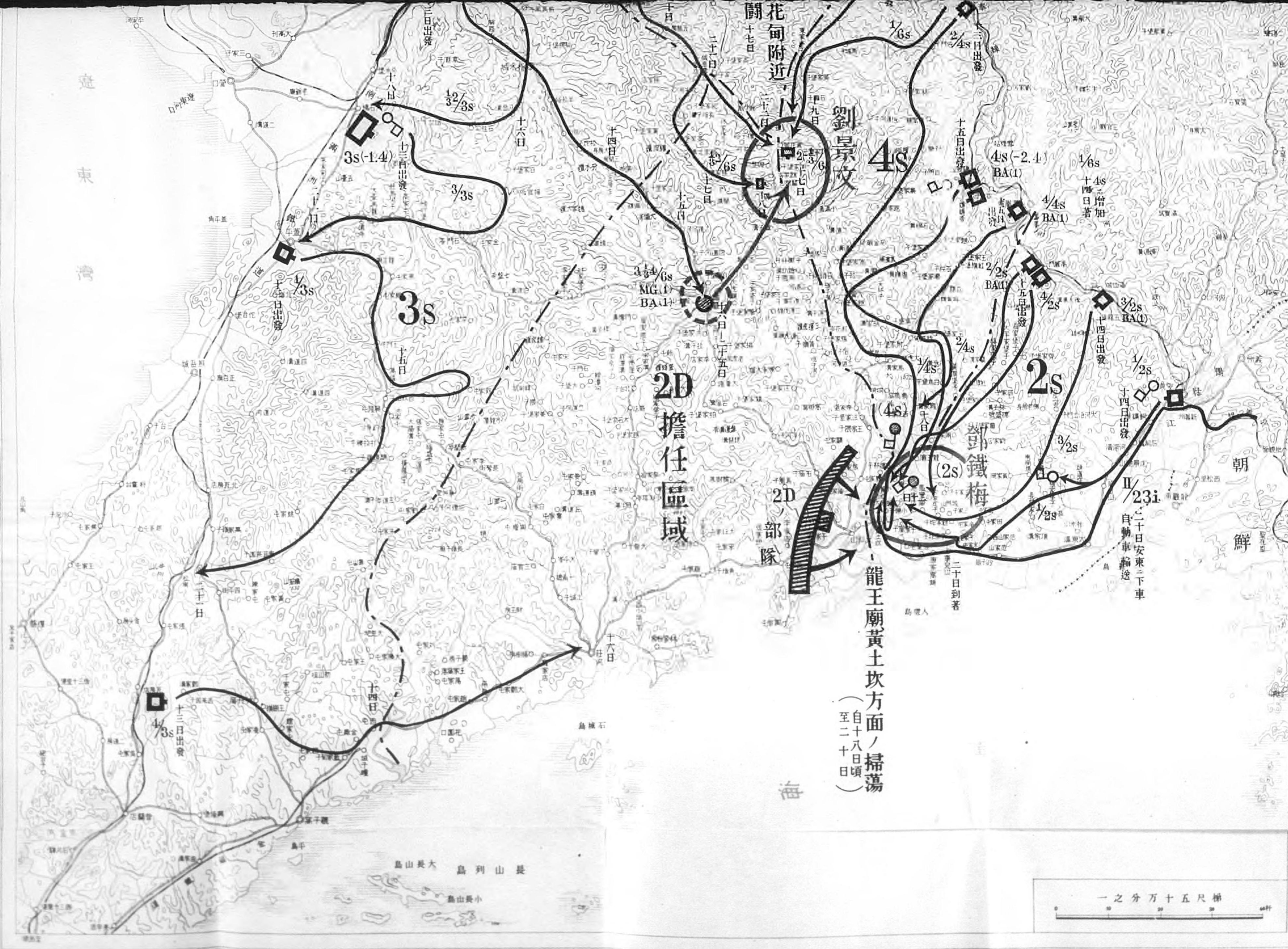


三 角 地 帶 討 伐 二 於 於 獨 立 守 備 隊 司 令 官 指 揮 下 部 隊 行 動 經 過 要 圖 ( 其 一 )

日 三 十 自 月 二 十 年 七 和 昭  
日 十 二 至



遼東灣



2D 擔任區域

2D 部隊

龍王廟黃土坎方面ノ掃蕩  
(自十八日頃)  
(至二十日頃)

二十日安東二下車  
自動車輸送

一之分万十五尺標

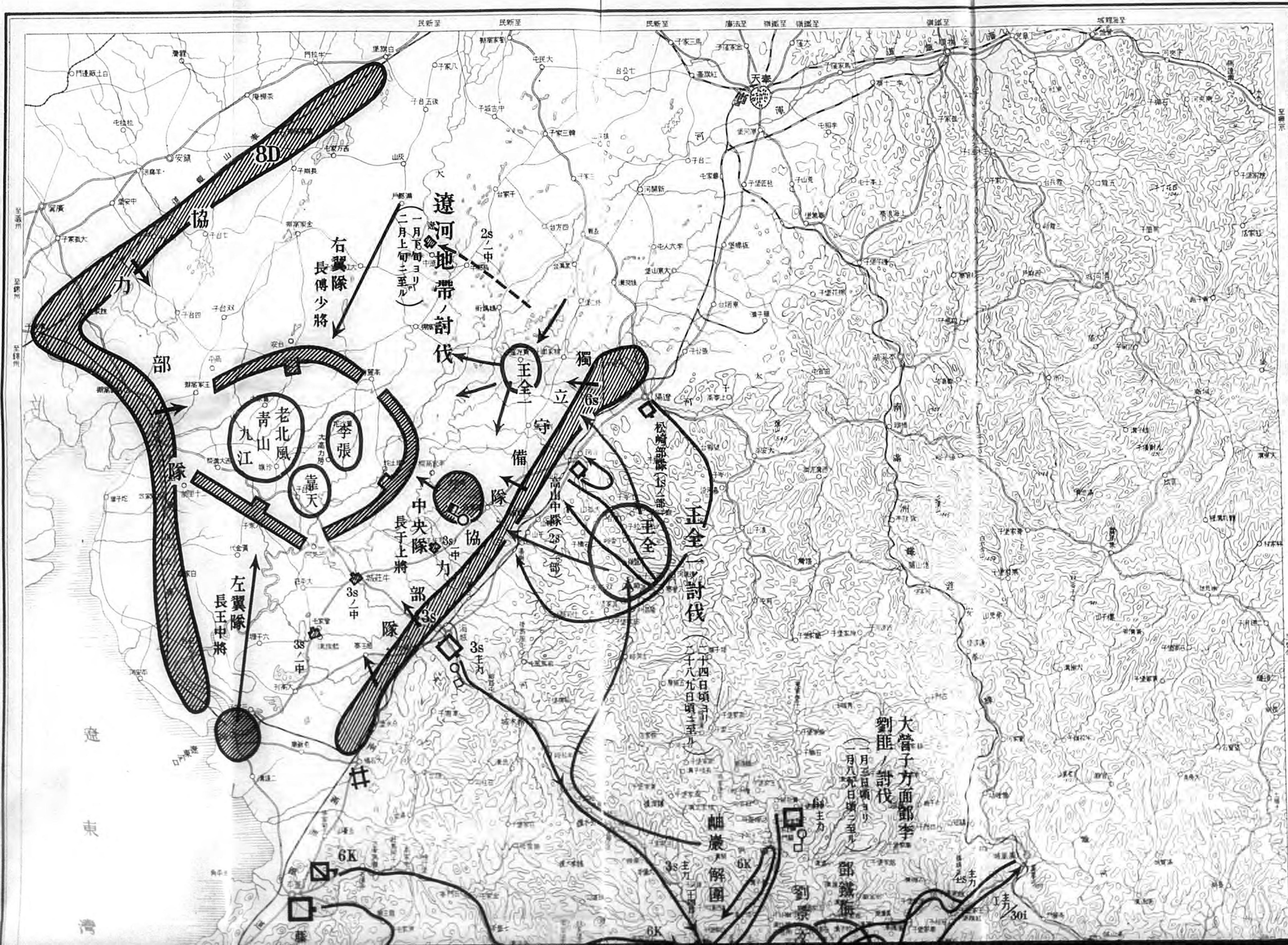
朝鮮

長山列島 大長山 小長山

三 角 地 帶 討 伐 二 於 於 獨 立 守 備 隊 司 官 指 揮 下 部 隊 行 動 經 過 要 圖 ( 其 二 )

附 遼 河 地 帶 討 伐 要 圖 自 昭 和 八 年 一 月 下 旬 至 二 月 上 旬 止

自 昭 和 七 年 十 二 月 下 旬 至 八 年 一 月 上 旬 止





長翼隊  
長王中將

討伐  
二十四日頃  
二十八日頃  
二十九日頃  
三十日頃

大管子方面鄧李  
劉匪討伐  
二月三日頃  
二月八日頃  
二月九日頃  
二月十日頃

岫巖解圍

岫巖西南方地區及  
莊河方面討伐  
自十二月二十八日  
至一月二日頃

大刀會匪


朝鮮

海

黃

考 備	
	等ハ遼河地帯
	討伐ノ狀況ヲ
	示スモノトス

一之分万五尺梯



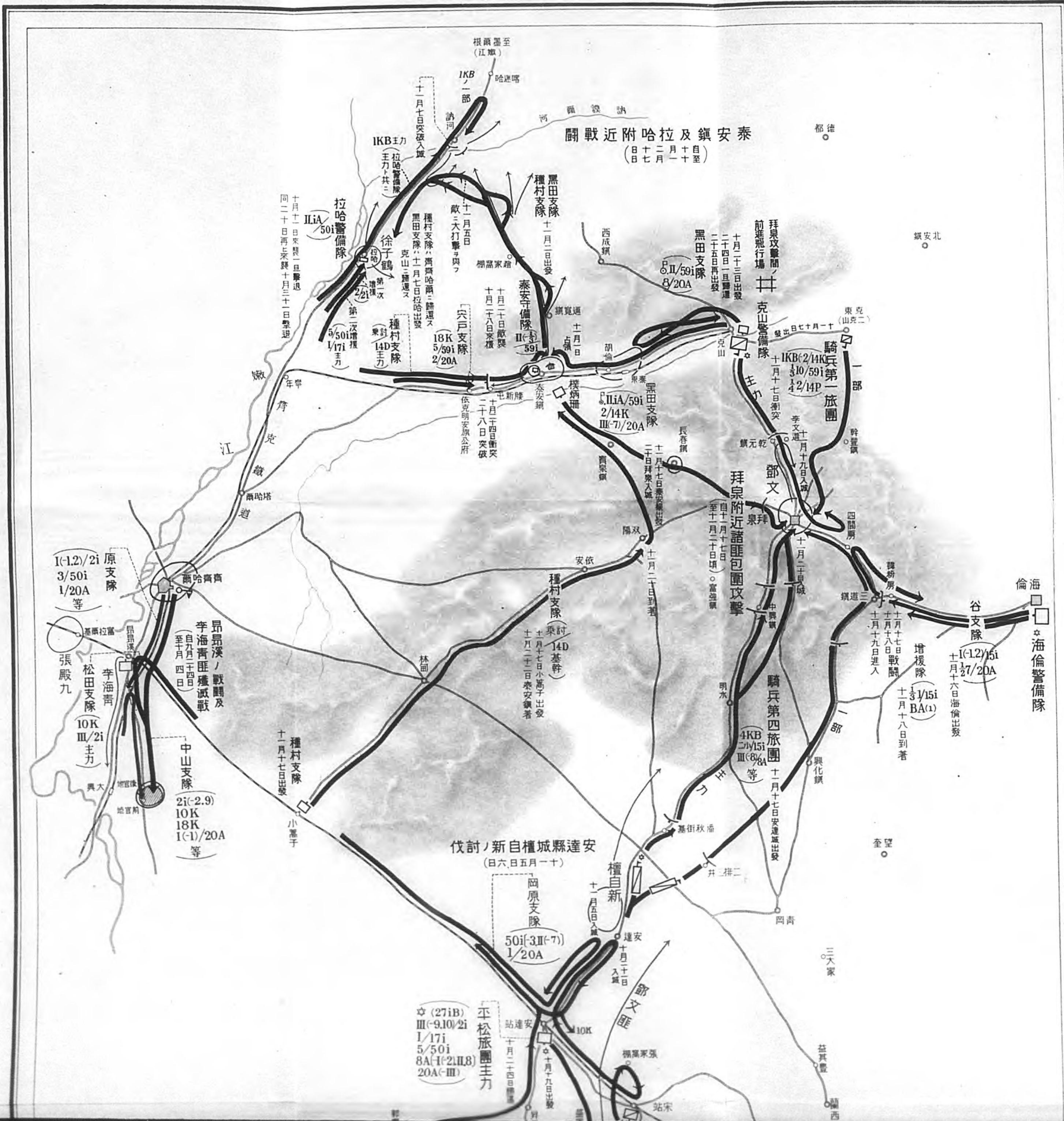
島山長大 島列山長  
島山長小



# 第四十師團長指揮部下黑龍江省中原討伐經過要圖

昭和七年九月二十四日  
至十一月二十一日止

附圖第九



泰安鎮及哈拉附近戰鬥  
(自十月七日至十一月十一日)  
(自十月七日至十一月十一日)

拜泉附近諸匪包圍攻擊  
自十月十七日起至十一月二十日止

安達縣城自新討伐  
(自十一月六日至十一月十日)

平松旅團主力  
☆(271B)  
III(-9.10)2i  
I/17i  
5/50i  
8A(-I-211B)  
20A(-III)

海倫警備隊

增援隊  
1/15i  
3BA(1)

十月十八日  
十月十九日  
十月二十日

騎兵第四旅團  
12月17日安達縣出發

十月十二日  
十月十三日  
十月十四日

50i(-3II(-7))  
I/20A

原支隊  
I(-1.2)/2i  
3/50i  
1/20A等

中山支隊  
2i(-2.9)  
10K  
18K  
I(-1)/20A等

松田支隊  
10K  
III(-2i)  
主力

拉哈警備隊  
IIiA/50i

種村支隊  
II(-3)59i

泰安守備隊  
II(-3)59i

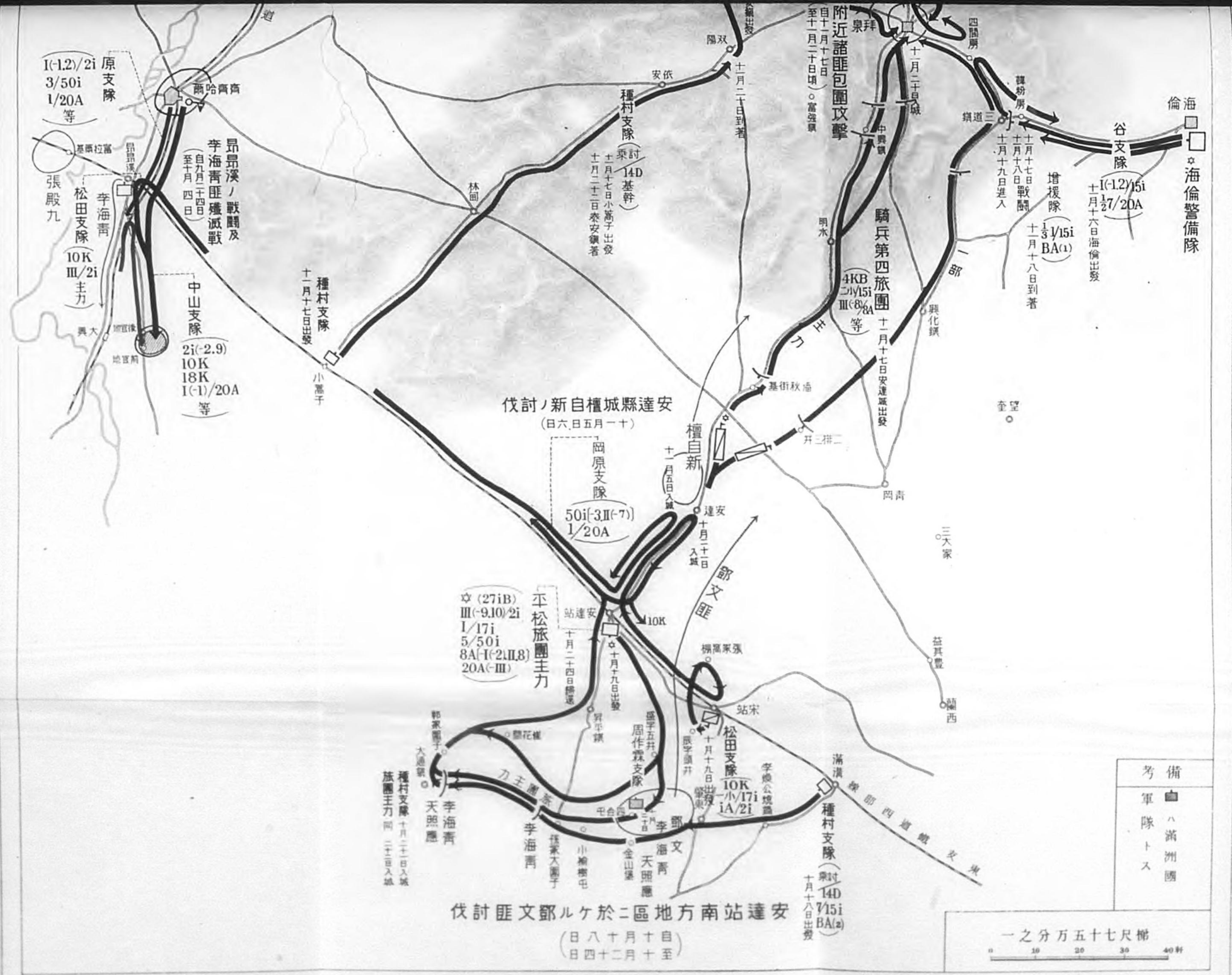
黑田支隊  
IIiA/59i  
2/14K  
III(-7)/20A

黑田支隊  
IIiA/59i  
2/14K  
III(-7)/20A

黑田支隊  
IIiA/59i  
2/14K  
III(-7)/20A

黑田支隊  
IIiA/59i  
2/14K  
III(-7)/20A

黑田支隊  
IIiA/59i  
2/14K  
III(-7)/20A



附近諸匪包圍攻擊  
自十一月十七日  
至十月二十日頃。富強鎮

增援隊  
13/15i  
BA(1)  
十一月十八日到著

谷支隊  
1(-1.2)/15i  
1/27/20A  
十月十六日海倫出發

種村支隊 (乘討 14D 基幹)  
十月十七日小蒿子出發  
十月二十日泰安鎮著

騎兵第四旅團  
4KB  
2/15i  
III(-8)/8A  
等  
十一月十七日安陸縣出發

中山支隊  
2i(-2.9)  
10K  
18K  
I(-1)/20A  
等

伐討ノ新自檀城縣達安  
(日六日五月一十)

岡原支隊  
50i(-3II(-7))  
1/20A

平松旅團主力  
☆(27iB)  
III(-9.10)/2i  
I/17i  
5/50i  
8A(-I(-2.11.8))  
20A(-III)

種村支隊 (乘討 14D 7/15i BA(a))  
十月十八日出發

種村支隊 十月二十日入城  
旅團主力 同 二十日入城

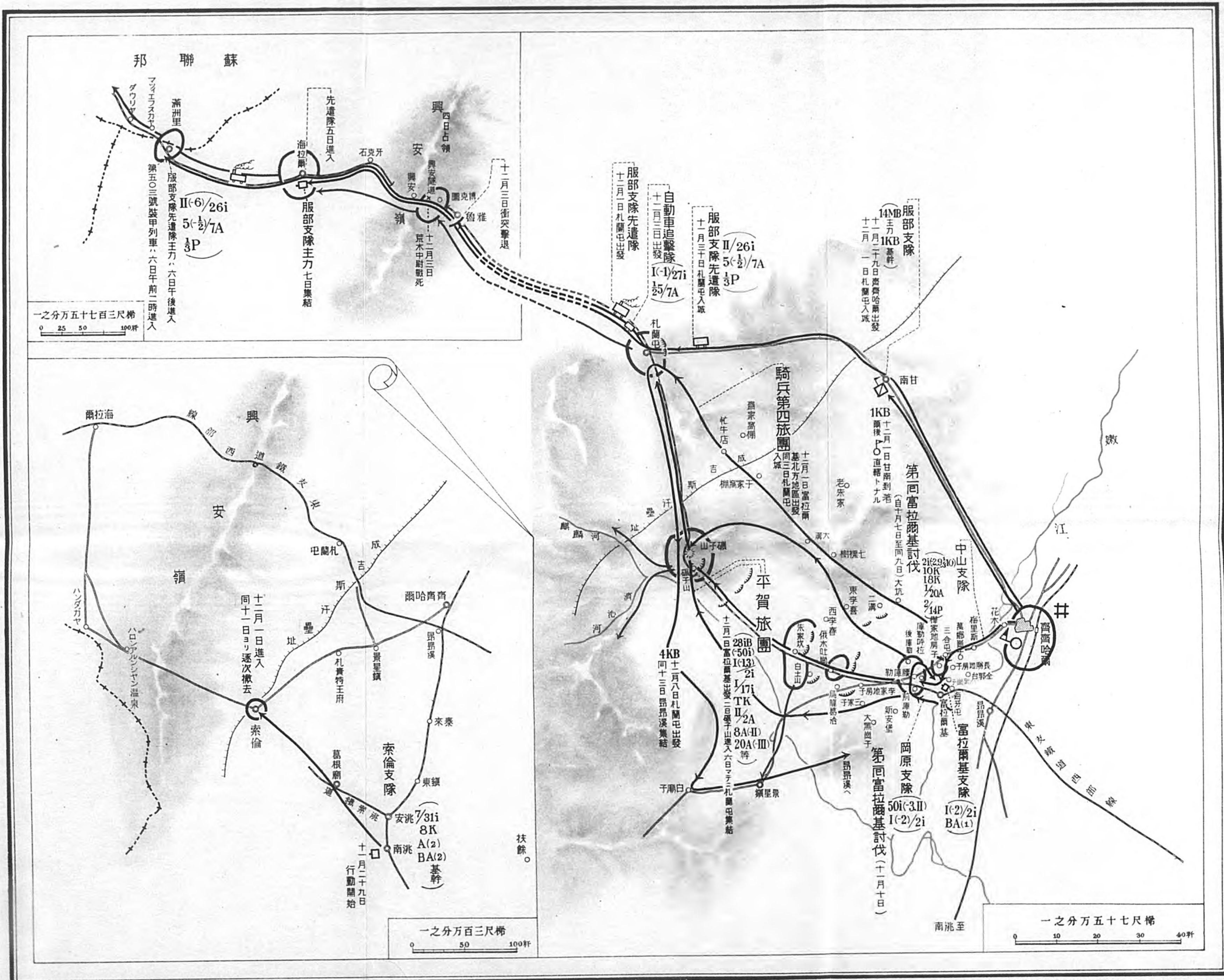
伐討匪文鄧ルケ於ニ區地方南站達安  
(日八十月十自)  
(日四十二月十至)

備考  
軍 隊  
ト ス  
ハ 滿 洲 國

一之分万五十七尺楯  
0 10 20 30 40 軒

# 大興安嶺方面戰位經過要圖

昭和七年十月十日  
至十二月二十二日



一之分万五十七百三尺梯  
0 25 50 100 軒

一之分万百三尺梯  
0 50 100 軒

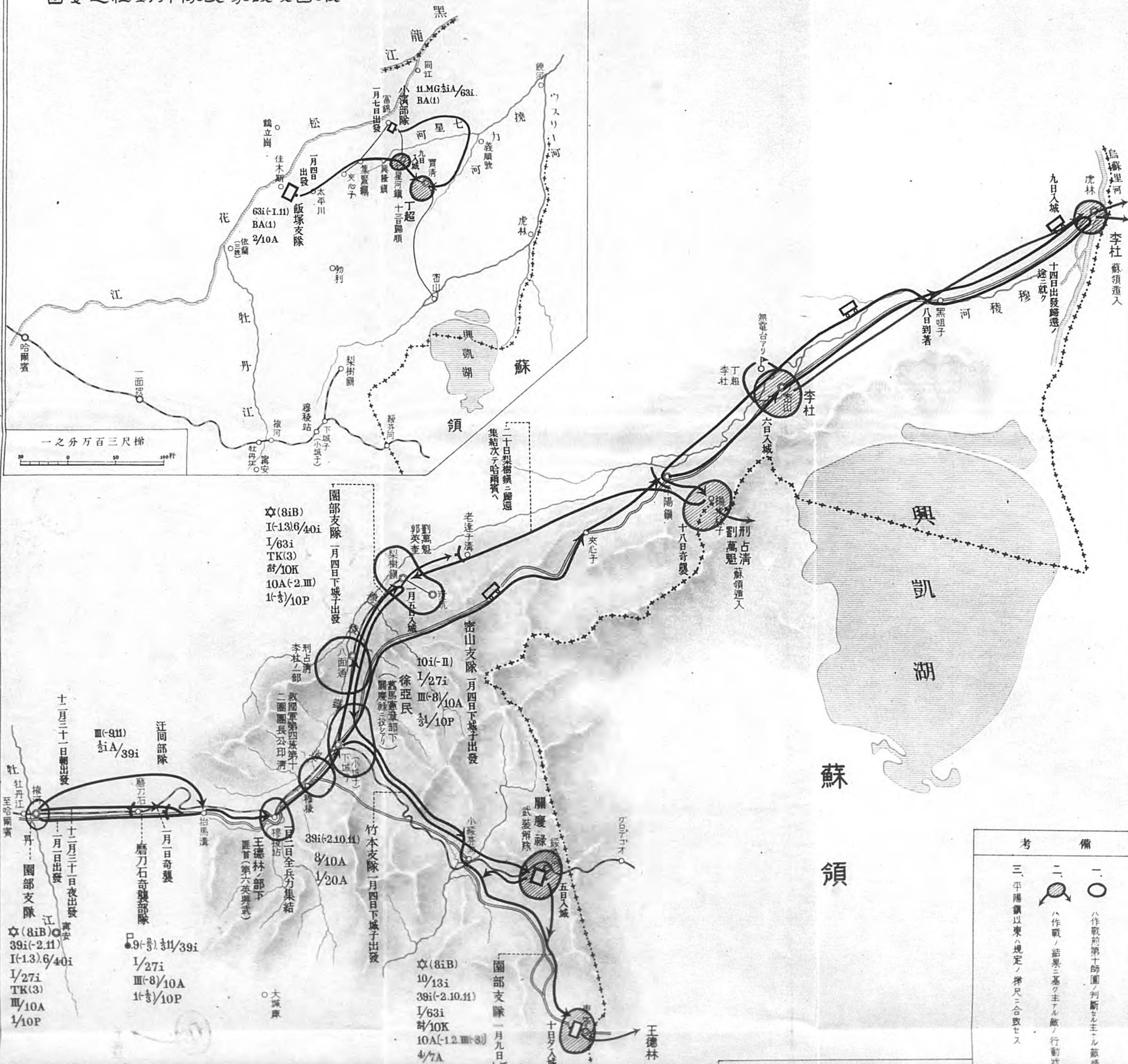
一之分万五十七尺梯  
0 10 20 30 40 軒

# 吉林省東境作戰經過要圖

自昭和七年十二月十一日  
至八年一月二十二日

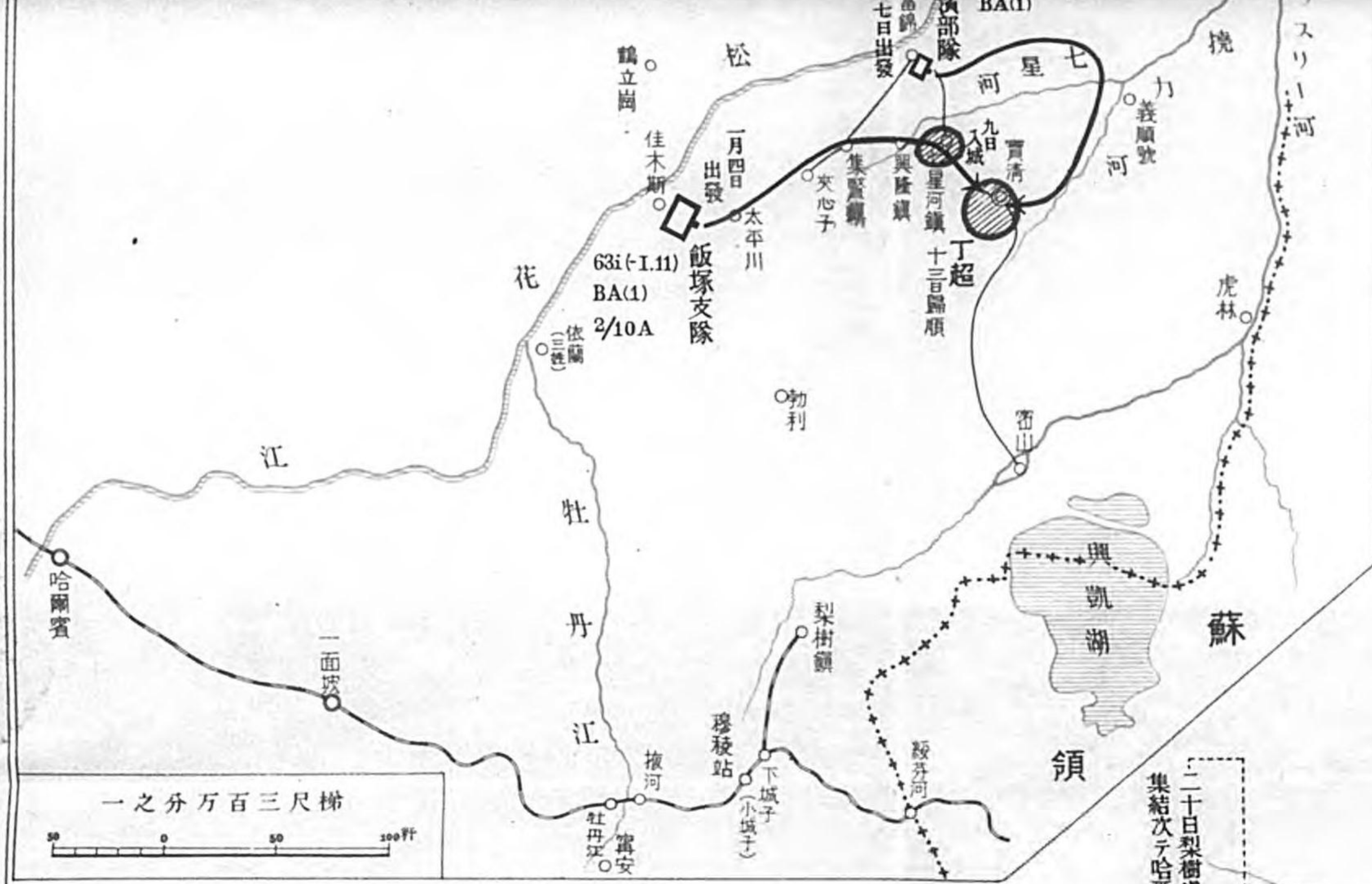
附圖第十一

一般圖及飯塚支隊行動經過要圖

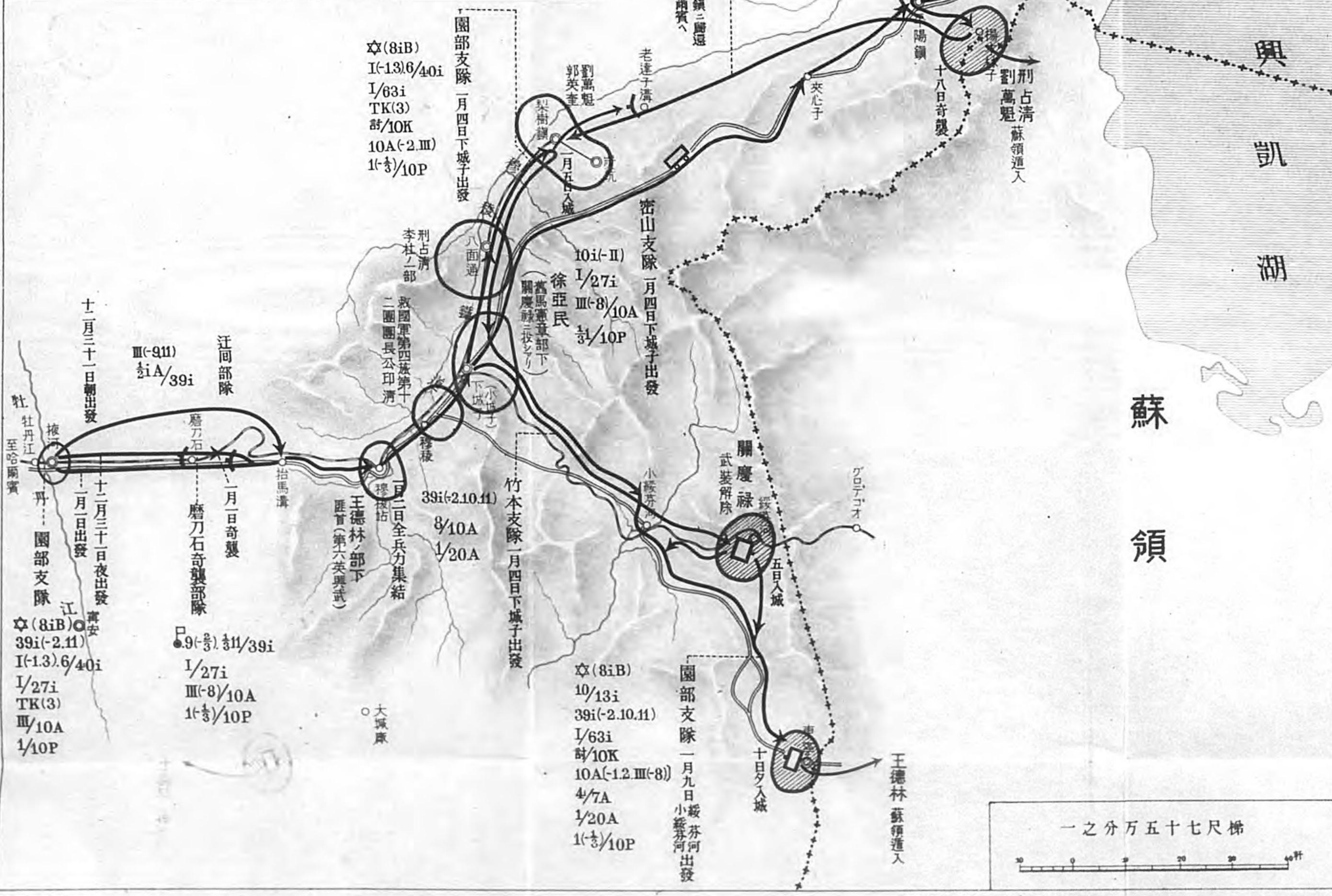


備考

- 一、○ 八作戰前第十師團判斷主たる敵情
- 二、● 八作戦ノ結果ニ基ク主たる敵ノ行動状況
- 三、平陽鎮以東ハ規定ノ標尺ニ合致セス



一之分万百三尺梯



☆(8iB)  
I(-13)6/40i  
I/63i  
TK(3)  
時/10K  
10A(-2.Ⅲ)  
1(-1/3)/10P

10i(-II)  
I/27i  
Ⅲ(-8)/10A  
1/31/10P

Ⅲ(-9II)  
1/31A/39i

39i(-2.10.11)  
8/10A  
1/20A

●9(-2) 11/39i  
I/27i  
Ⅲ(-8)/10A  
1(-1/3)/10P


☆(8iB)  
10/13i  
39i(-2.10.11)  
I/63i  
時/10K  
10A(-1.2.Ⅲ(-8))  
4/7A  
1/20A  
1(-1/3)/10P

☆(8iB)  
39i(-2.11)  
I(-1.3)6/40i  
I/27i  
TK(3)  
Ⅲ/10A  
1/10P

考 備

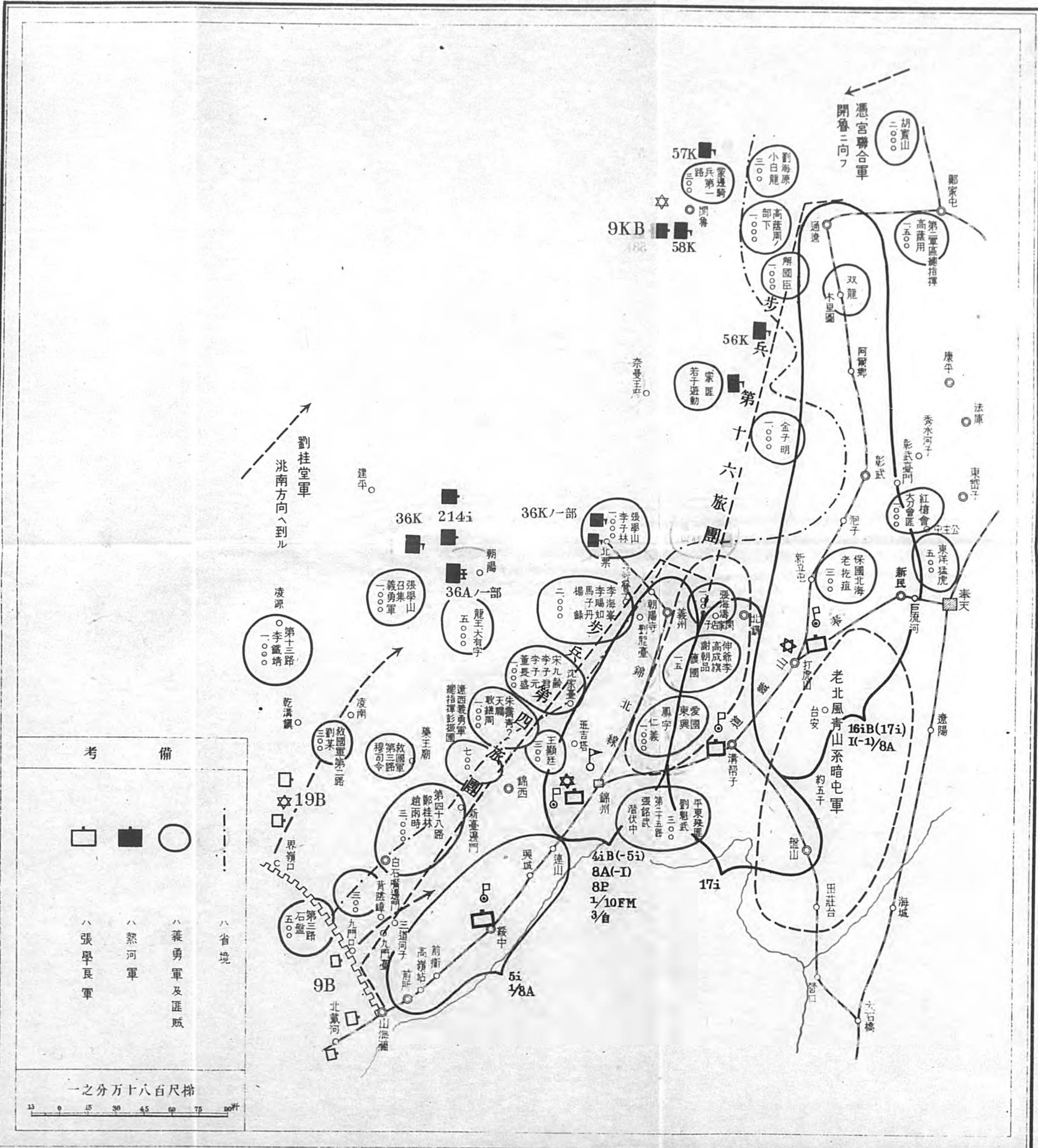
- 一、○ 八作戦前第十師團ノ判断セル主ナル敵情ヲ示ス
- 二、 八作戦ノ結果ニ基ク主ナル敵ノ行動状況ヲ示ス
- 三、平陽鎮以東ハ規定ノ標尺ニ合致セス

一之分万五十七尺梯



# 遼西方面一般狀況要圖

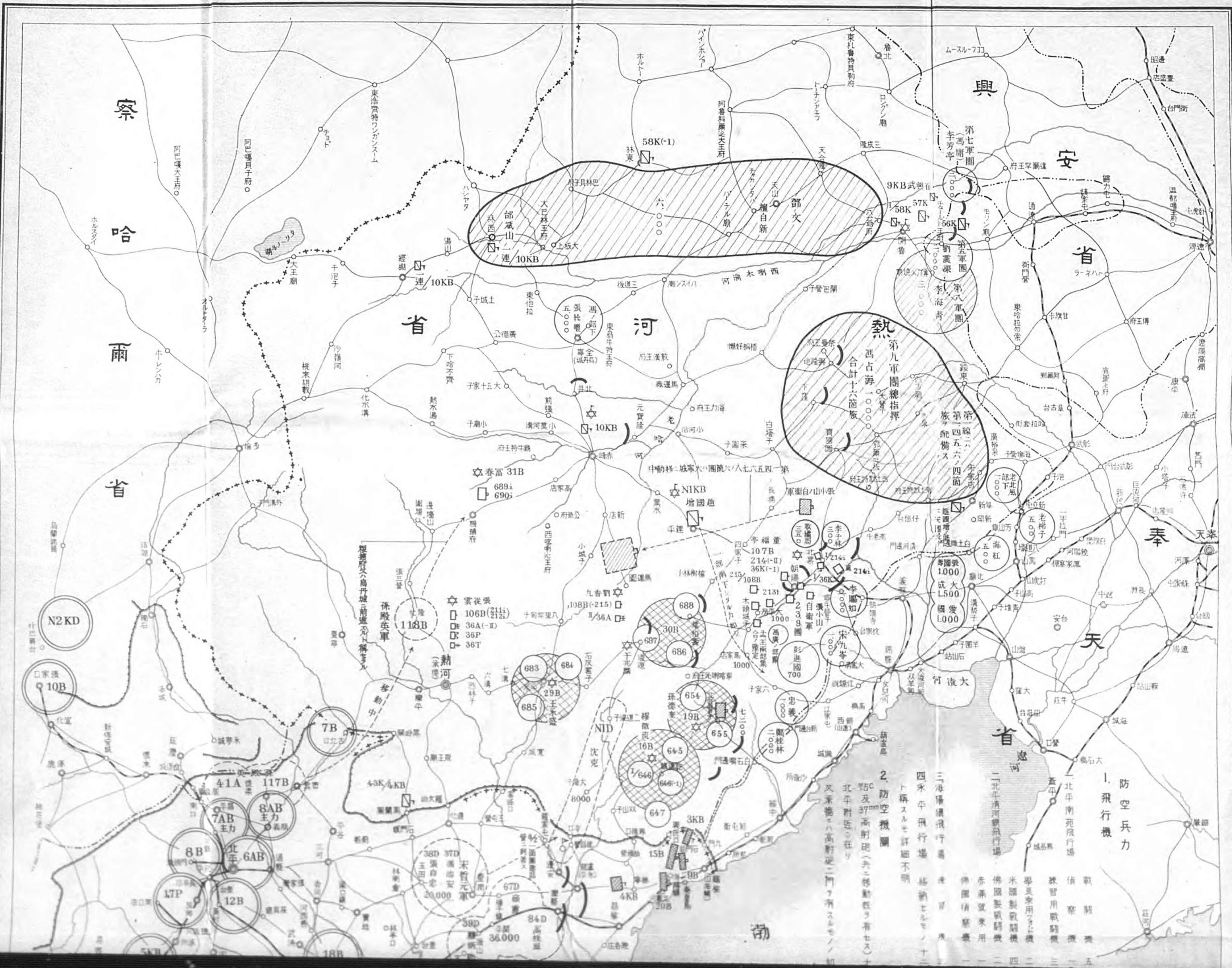
昭和七年九月下旬

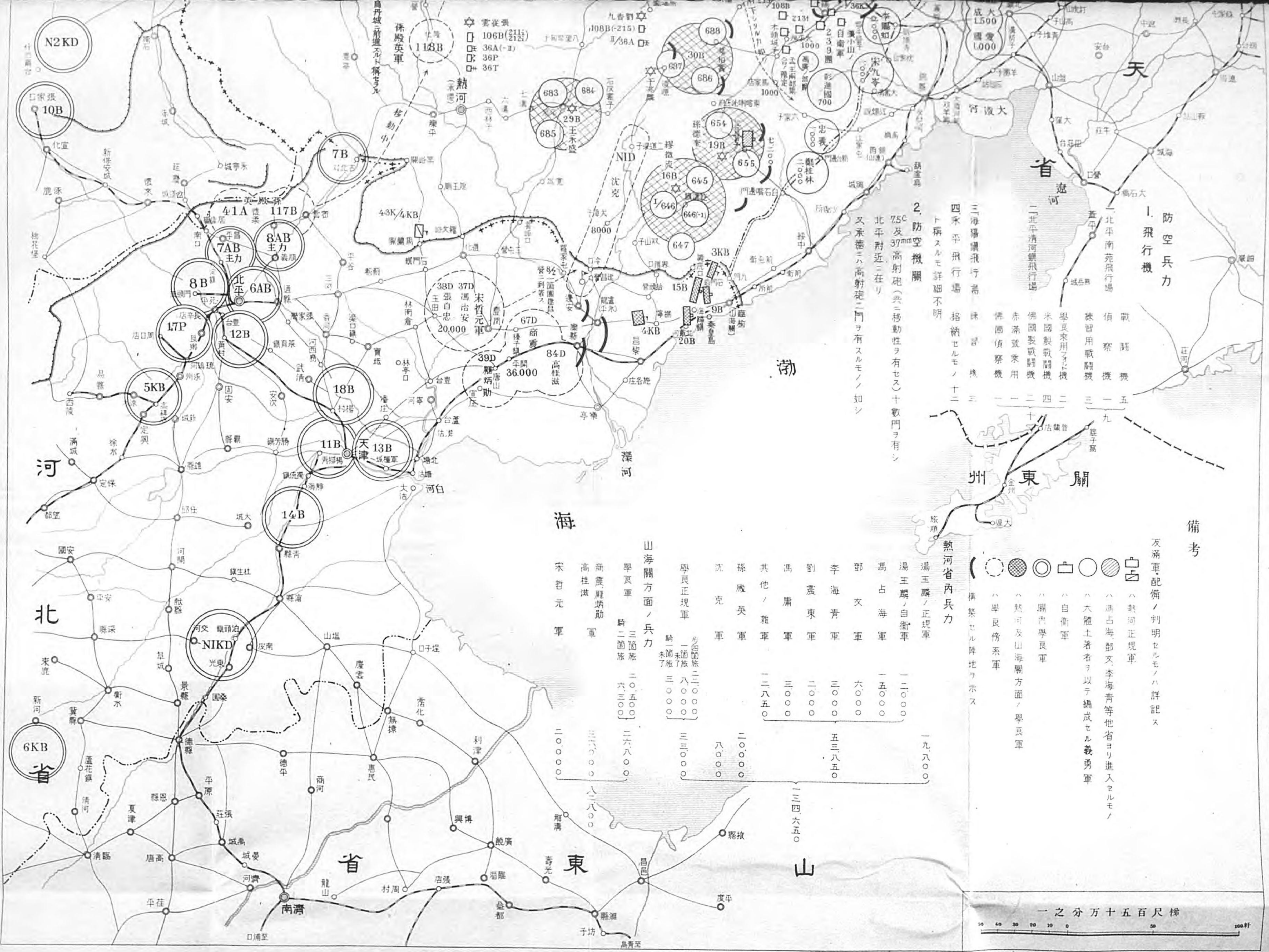


# 熱河省及北方支那方面滿軍配置要圖

昭和八年二月中旬頃

附圖第十三





1. 飛行機

- 北平南苑飛行場 偵察機 五
- 北平清河飛行場 偵察機 一
- 三海場飛行場 偵察機 三
- 四永平飛行場 偵察機 二
- 招納セルモノ 十二

2. 防空機關

75及37高射砲(共ニ移動性ヲ有セス)十數門ヲ有シ  
北平附近ニ在リ  
又承德ニハ高射砲二門ヲ有スルモノノ如シ


備考

- 友滿軍配備ノ判明セルモノハ詳記ス
- ハ熱河正規軍
- ハ馮占海鄧文李海青等他省ヨリ進入セルモノ
- ハ大陸土著者ヲ以テ編成セル義勇軍
- ハ自衛軍
- ハ關內學良軍
- ハ熱河及山海關方面ノ學良軍
- ハ學良傍系軍
- 構築セル陣地ヲ示ス

山海關方面ノ兵力

湯玉麟ノ正規軍	一、二〇〇
馮占海軍	一、五〇〇
鄧文軍	六〇〇
李海青軍	三〇〇
劉震東軍	二〇〇
馮庸軍	三〇〇
其他ノ雜軍	一、二八五
孫殿英軍	二、〇〇〇
沈克軍	八〇〇
學良正規軍	三、三〇〇
學良軍	二、〇〇〇
騎二團旅	二、六八〇
三團旅	二、〇〇〇
六三〇〇	二、〇〇〇
宋哲元軍	二、〇〇〇

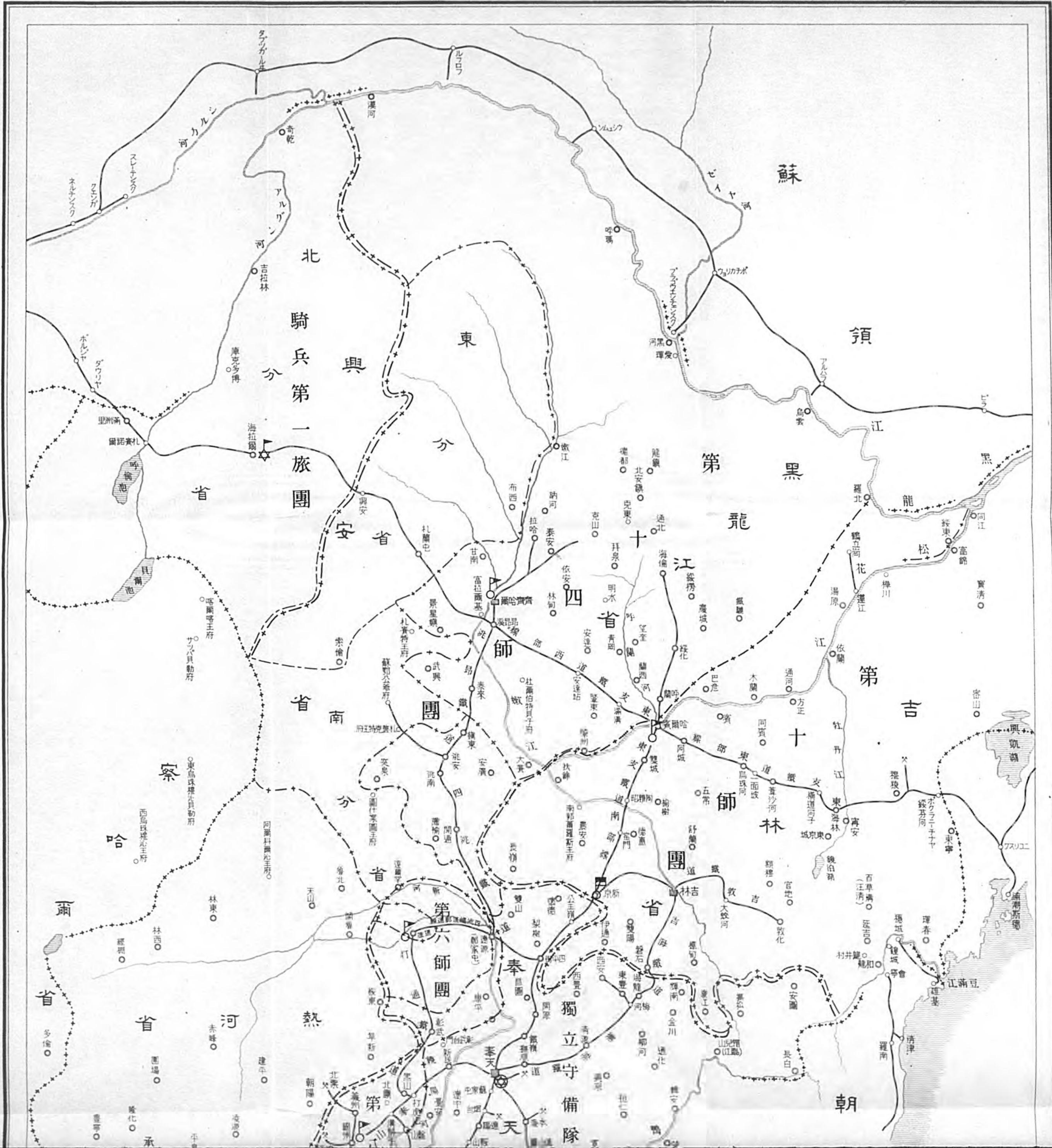
一之分万十五百尺梯

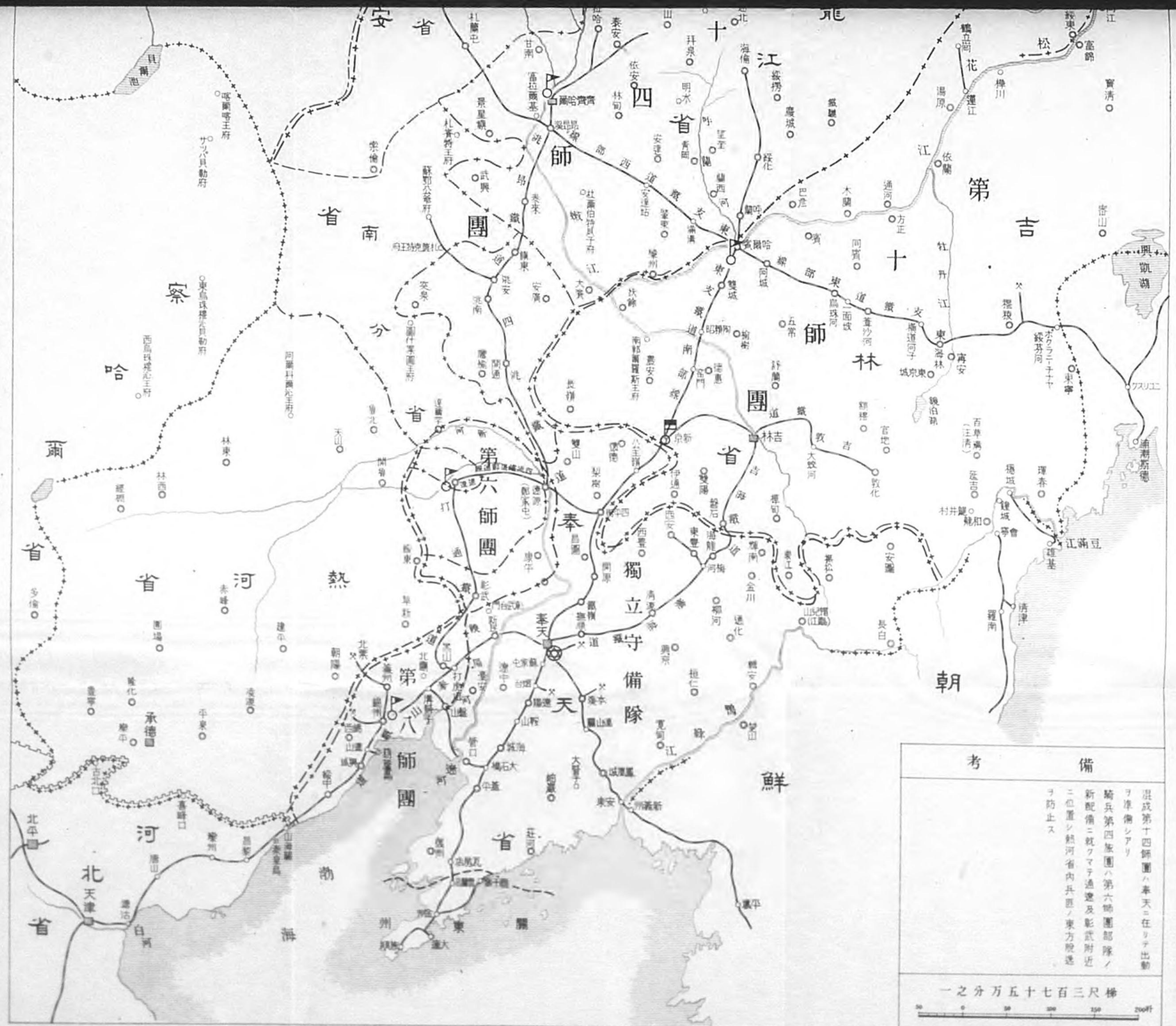




關東軍下轄兵團警備區域要圖

昭和八年一月下旬以降





備考

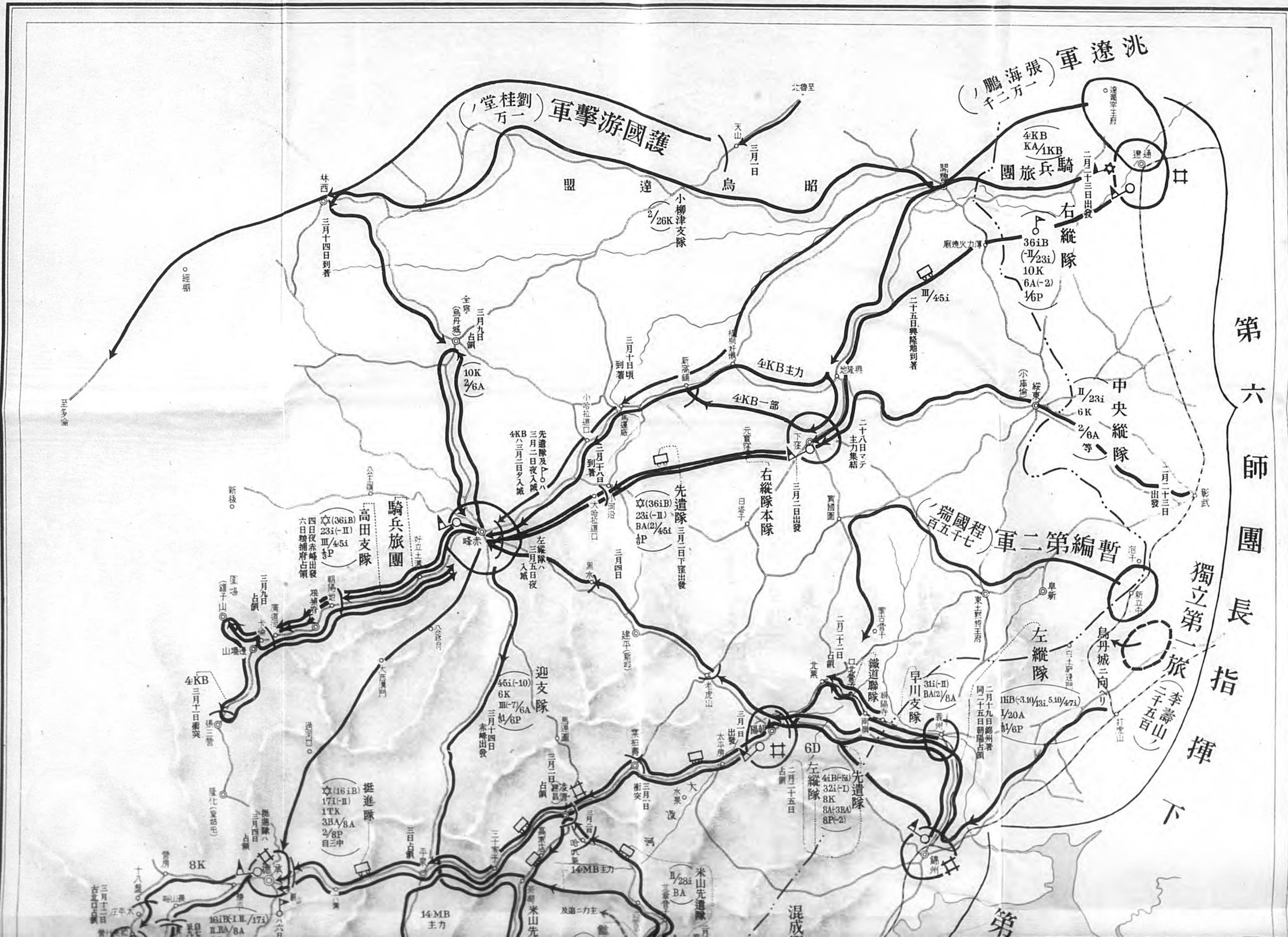
混成第十四師團ハ奉天ニ在リテ出動ヲ準備シアリ  
 騎兵第四旅團ハ第六師團部隊ノ新配備ニ就クマテ迅速及彰武附近ニ位置シ熱河省內兵匪ノ東方脱逃ヲ防止ス

一之分万五十七百三尺梯



熱河省內二於之關東軍諸隊行動經過要圖

昭和八年三月二日  
三月三日



第六師團長指揮

獨立第一旅  
李壽山  
千五百

洮遼軍

(張海鵬)  
萬二千

護國游擊軍  
劉桂堂  
萬一

暫編第二軍  
程國瑞  
七百五

第

團長指揮

獨立第一旅 (李壽山) (二十五山)

下

暫編第二軍 (程國瑞) (五千五百)

左縱隊

11B(-3.10/31.5.10/471)  
I/20A  
3/6P

早川支隊

31i(-II)  
BA(2)/8A

先遣隊

44B(-50)  
32i(-I)  
8K  
8A(-3BA)  
8P(-2)

混成第十四旅團

14MB  
5i(-I)  
4TK

混成第三十三旅團

33iB  
10i(-III)  
混成大/39i  
40i(-II)  
II/63i  
10A(-I)

左縱隊(部)

蘇江支隊

II/25i

迎支隊

45i(-10)  
6K  
III(-7)/6A  
3/6P

迎支隊

14MB  
主力

挺進隊

16iB  
17i(-II)  
1TK  
3BA/8A  
2/8P  
自三中

兵旅團

高田支隊

36iB  
23i(-II)  
III/45i  
3P

四日夜赤崎出發  
六日櫻浦府占領


4KB  
三月十日衝突

8K

16iB(-I,II)  
17i  
II BA/8A  
3P

古北口占領

天津

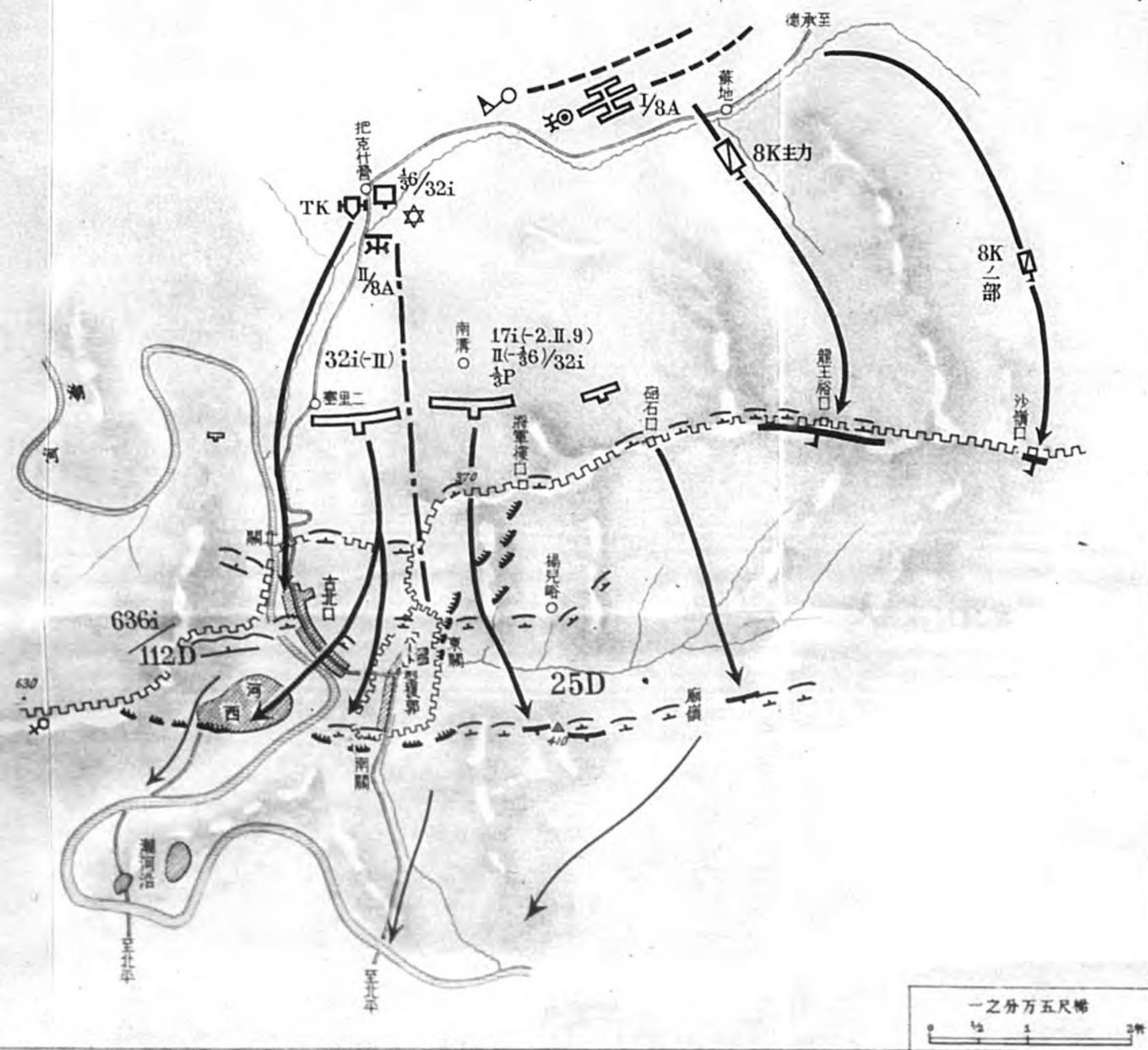


# 萬里長城主要關門附近戰鬥經過要圖

昭和八年三月三日自上午  
至下午

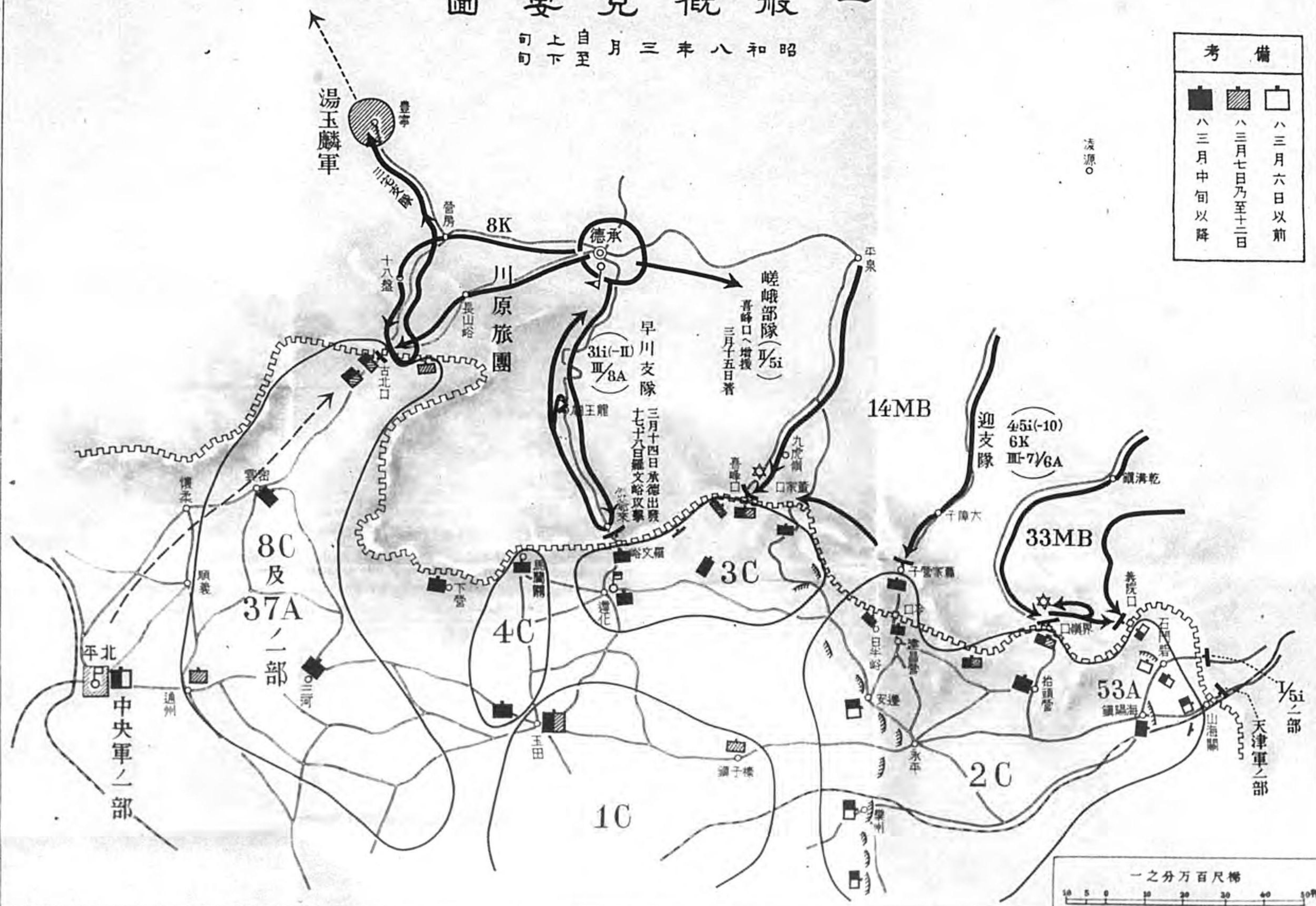
## 古北口附近第八師團主力戰鬥經過要圖

昭和八年三月十日  
至二十日



## 一般概見要圖

昭和八年三月  
自上午至下午



## 喜峰口鐵門關方面混成第四旅團戰鬥經過要圖

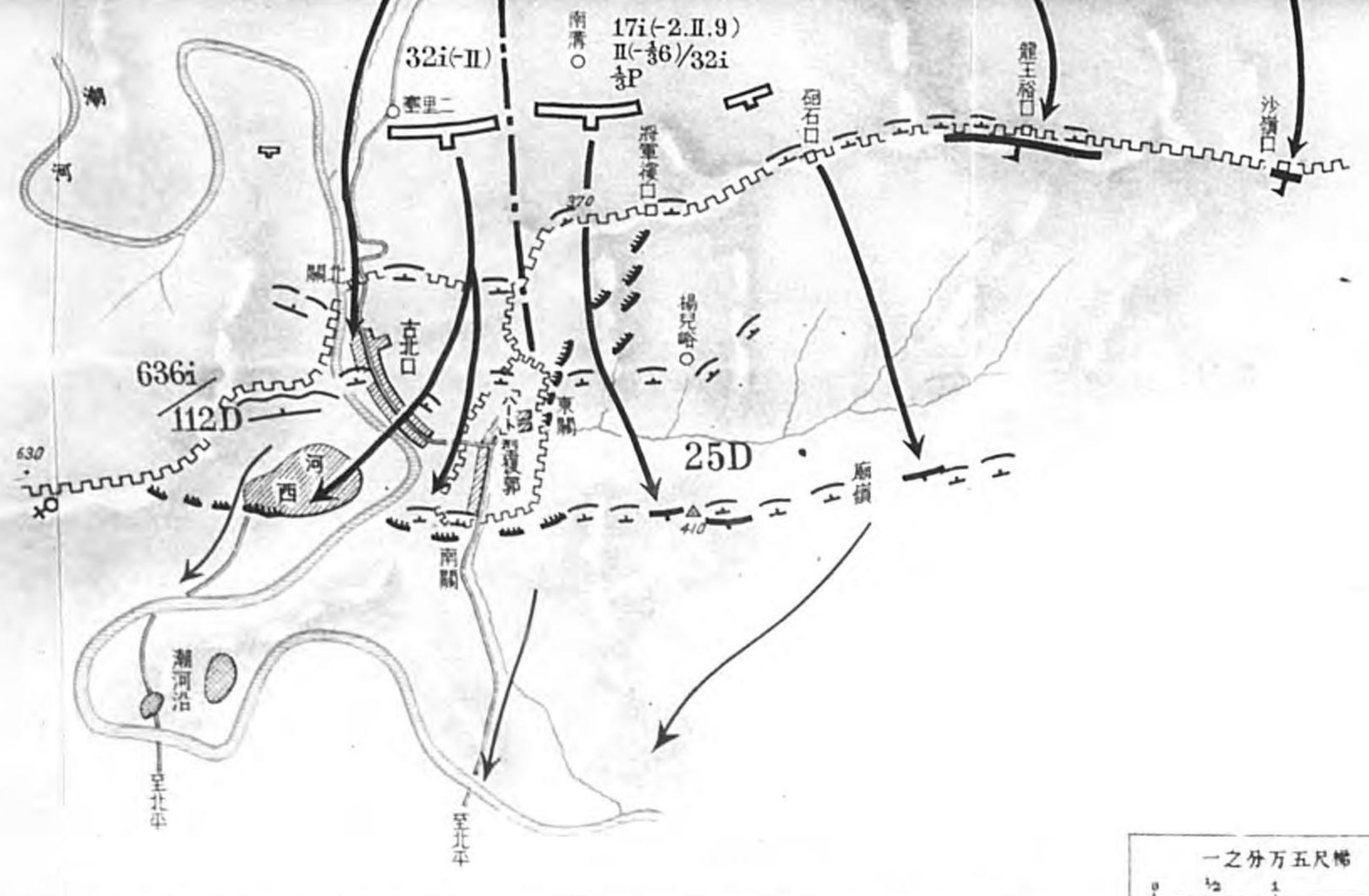
昭和八年三月十九日  
至二十日



## 界嶺附近混成第三十三旅團戰鬥經過要圖

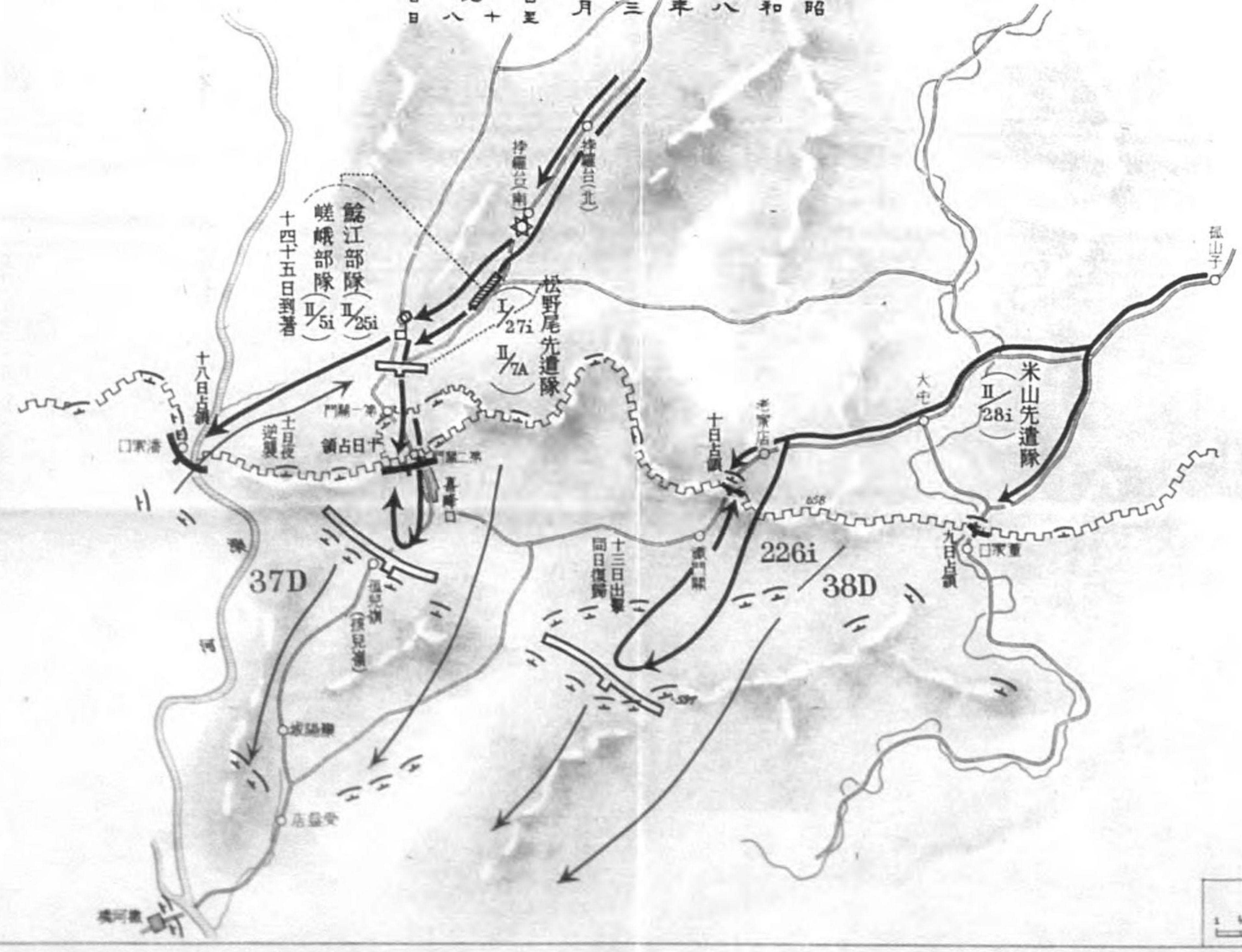
昭和八年三月十六日 (第一次攻擊)  
至二十二日 (第二次攻擊)





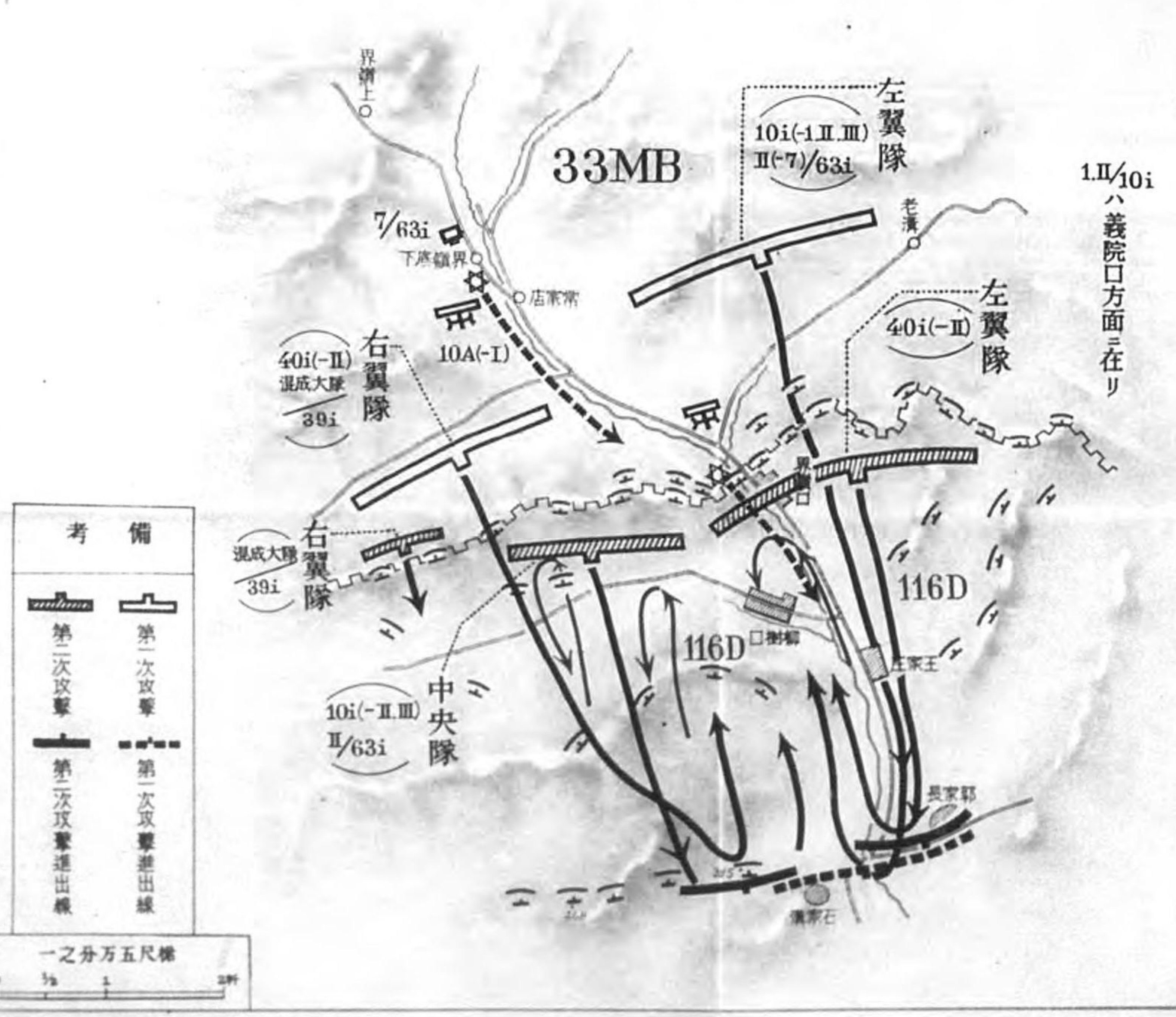
圖要過經戰團旅四十第成混面方關門鐵口峰喜

日九自月三年八和昭  
日八十月三年八和昭



圖要過經戰團旅三十三第成混近附口嶺界

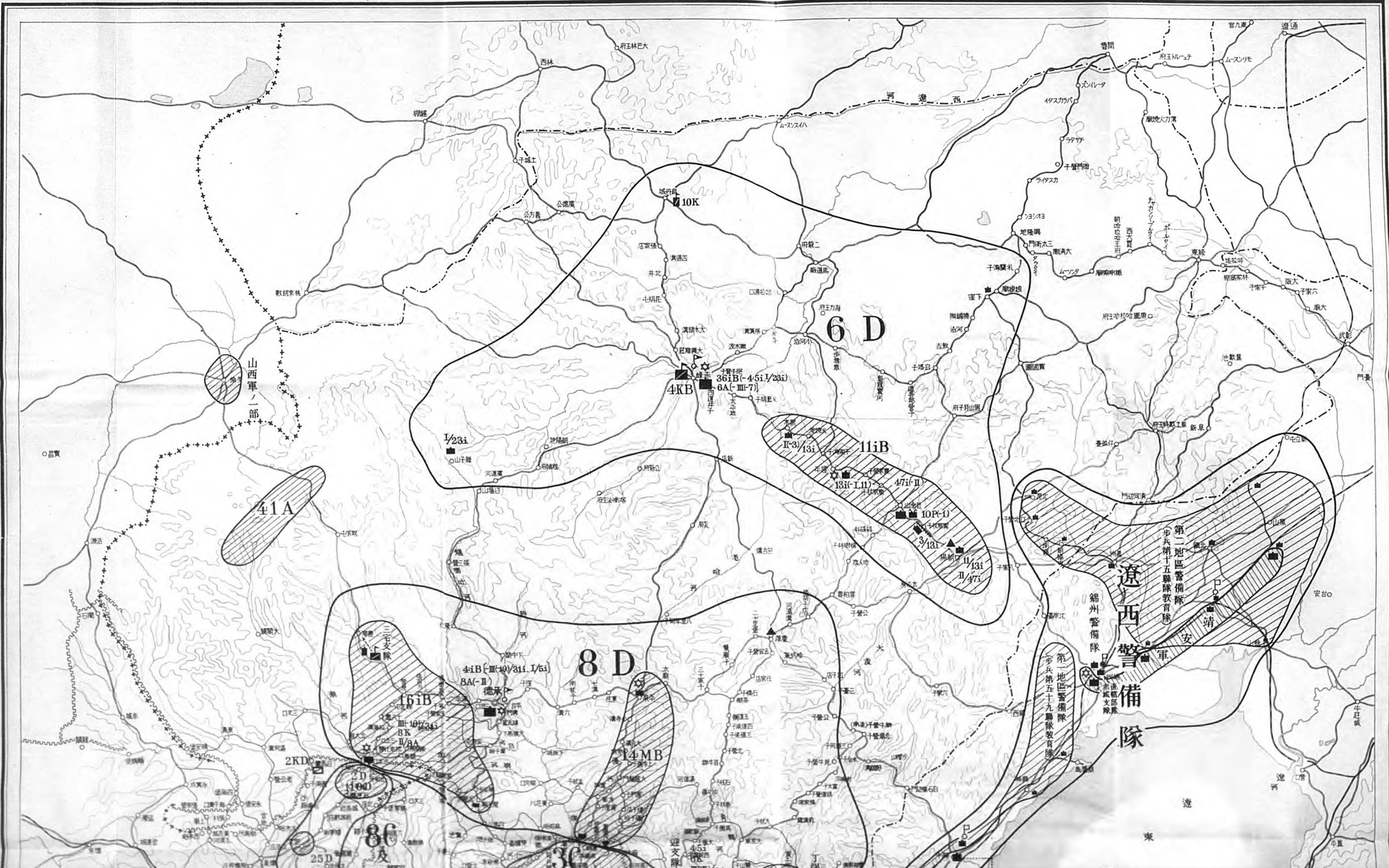
(擊攻次一第)日六十月三年八和昭  
(擊攻次二第)日四十二月三年八和昭

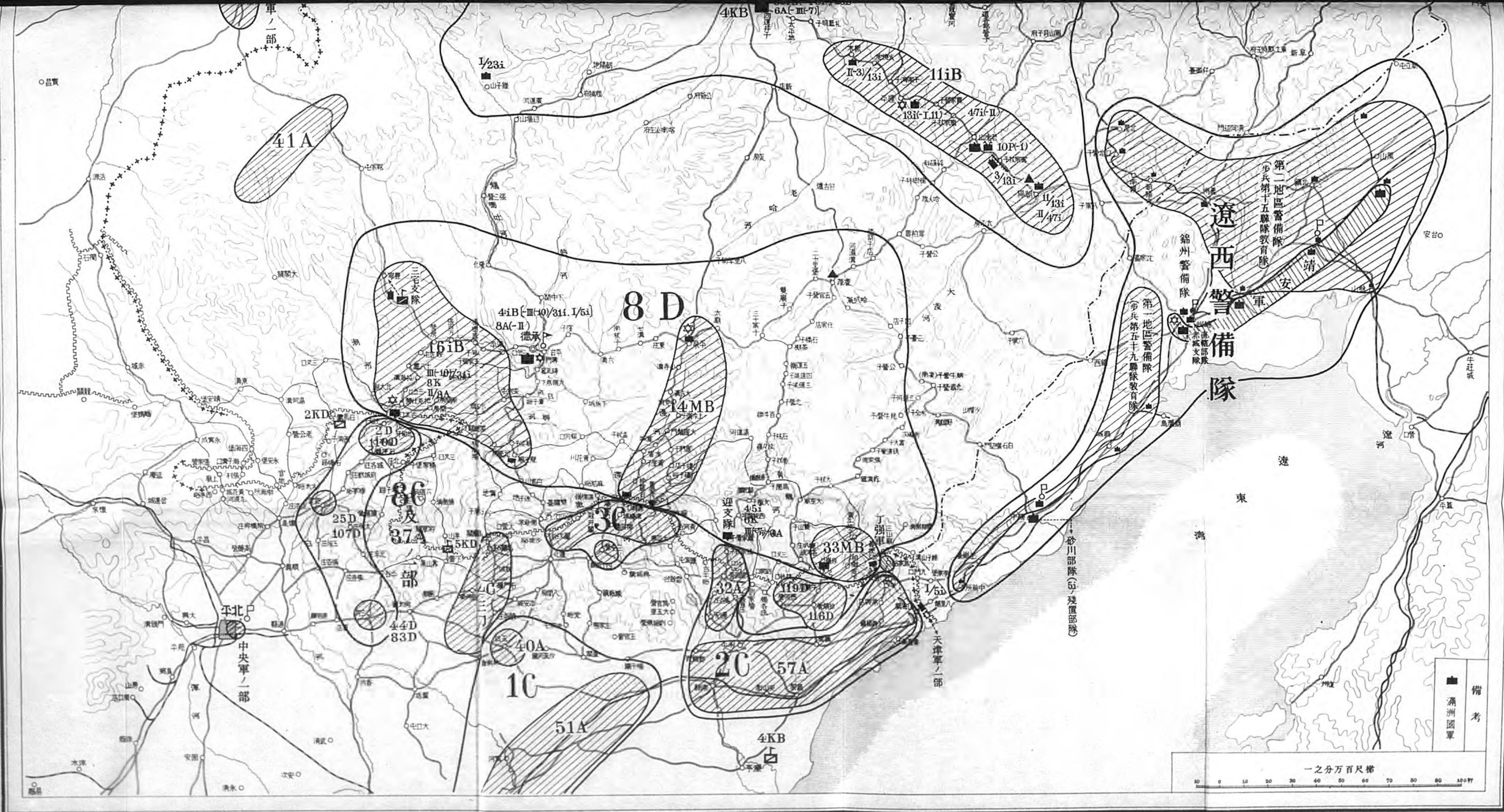


# 熱河方面ニ於テ日滿三支國軍ノ態勢要圖

昭和八年三月下旬

附圖第十七



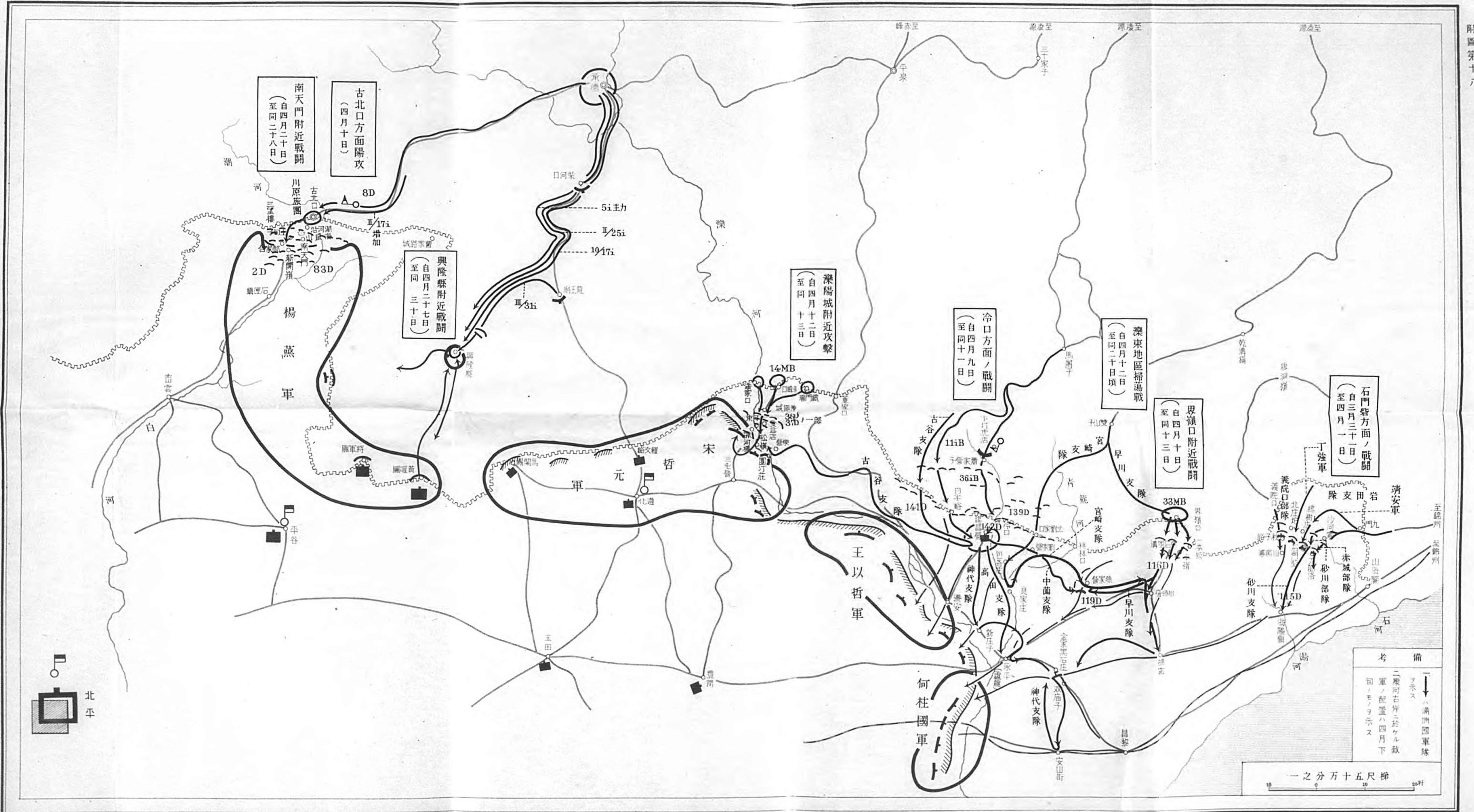


備考  
 ■ 滿洲國軍  
 一之分万百尺標  
 0 10 20 30 40 50 60 70 80 90 100 110



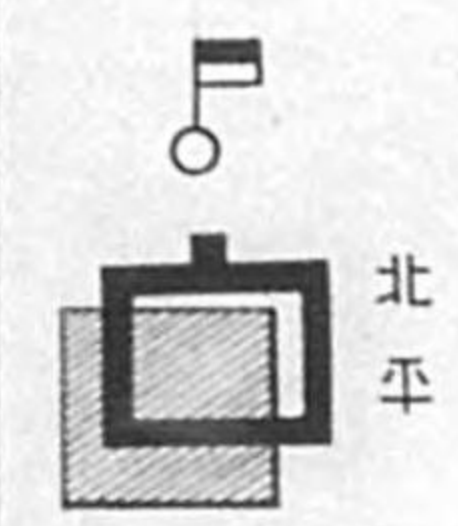
圖覽一過經鬪戰面方縣隆興及門天南並戰佐東瀾

旬下月三自年八和昭  
旬下月四至



考 備  
 ↓ 八滿洲國軍隊  
 ↑ 示ス  
 二標河右岸ニ於ケル敵軍ノ配置ハ四月下旬ノモノヲ示ス

一 之分万十五尺梯  
 10 0 10 20PF

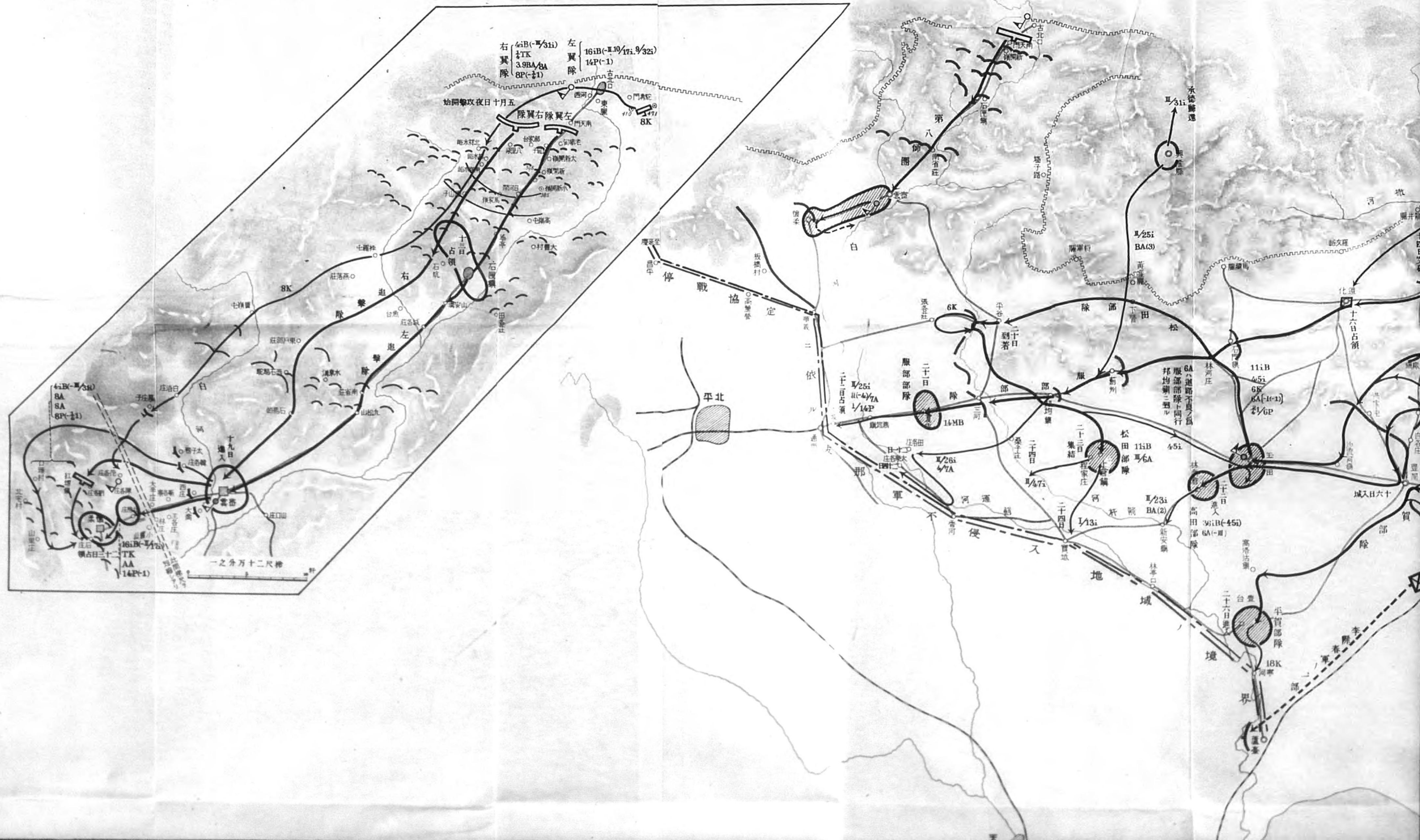


北平

# 關內作戰之於諸隊行動經過要圖

昭和八年五月五日  
自上午  
至下午

## 第八師團方面戰面經過要圖



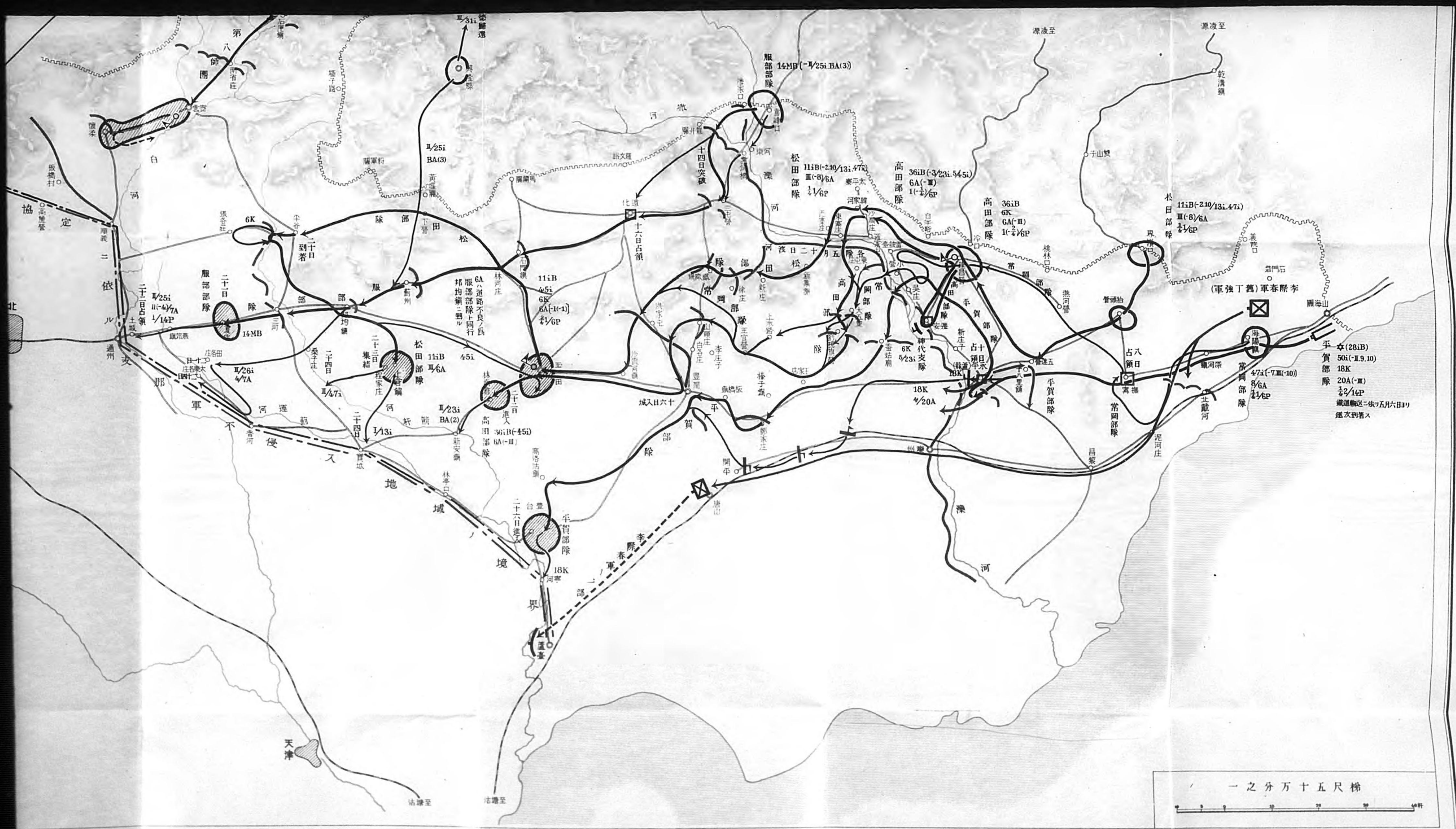
# 關內作戰之於諸隊行動經過要圖

昭和八年五月五日  
自上午  
至下午

第八師團





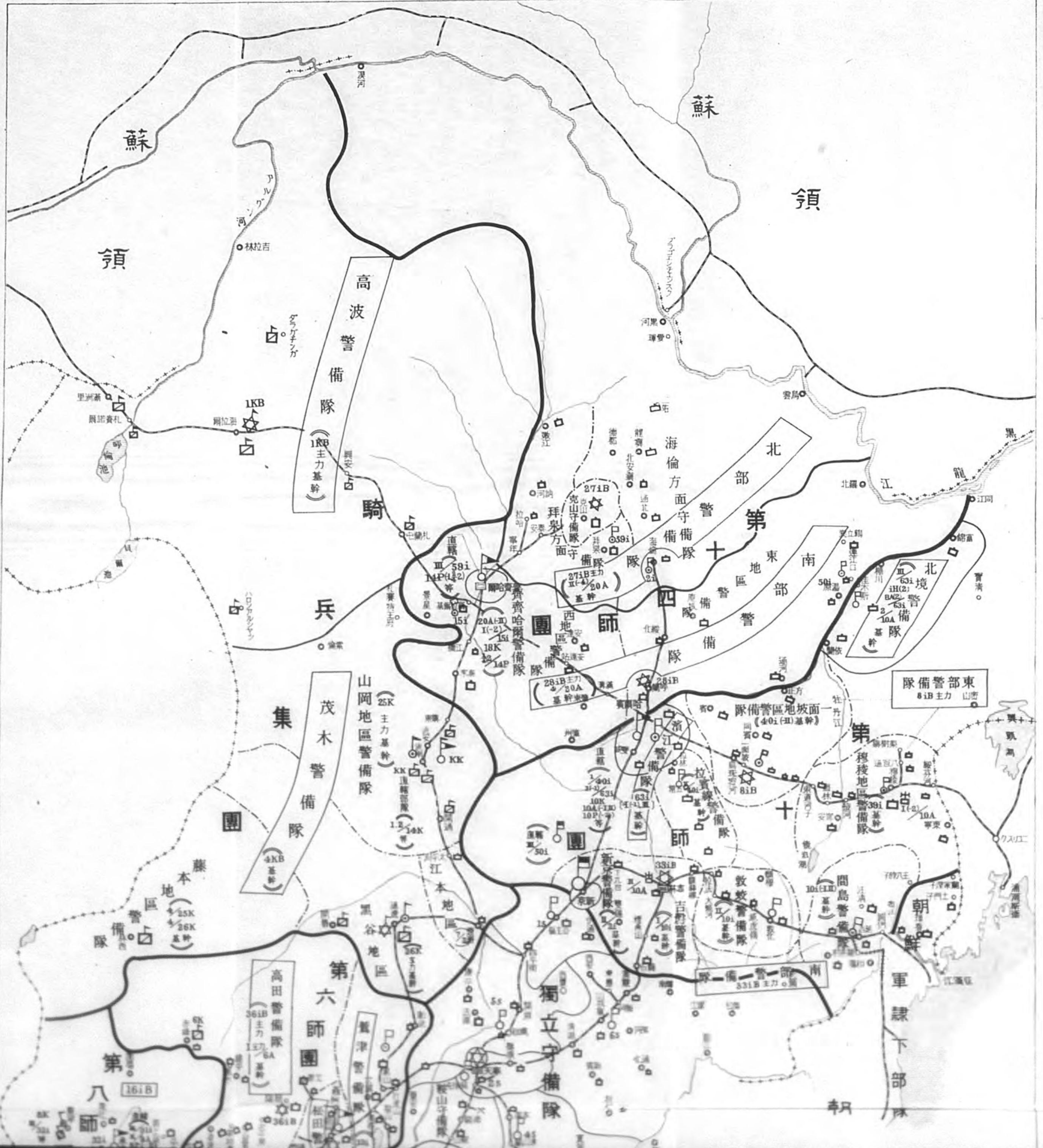


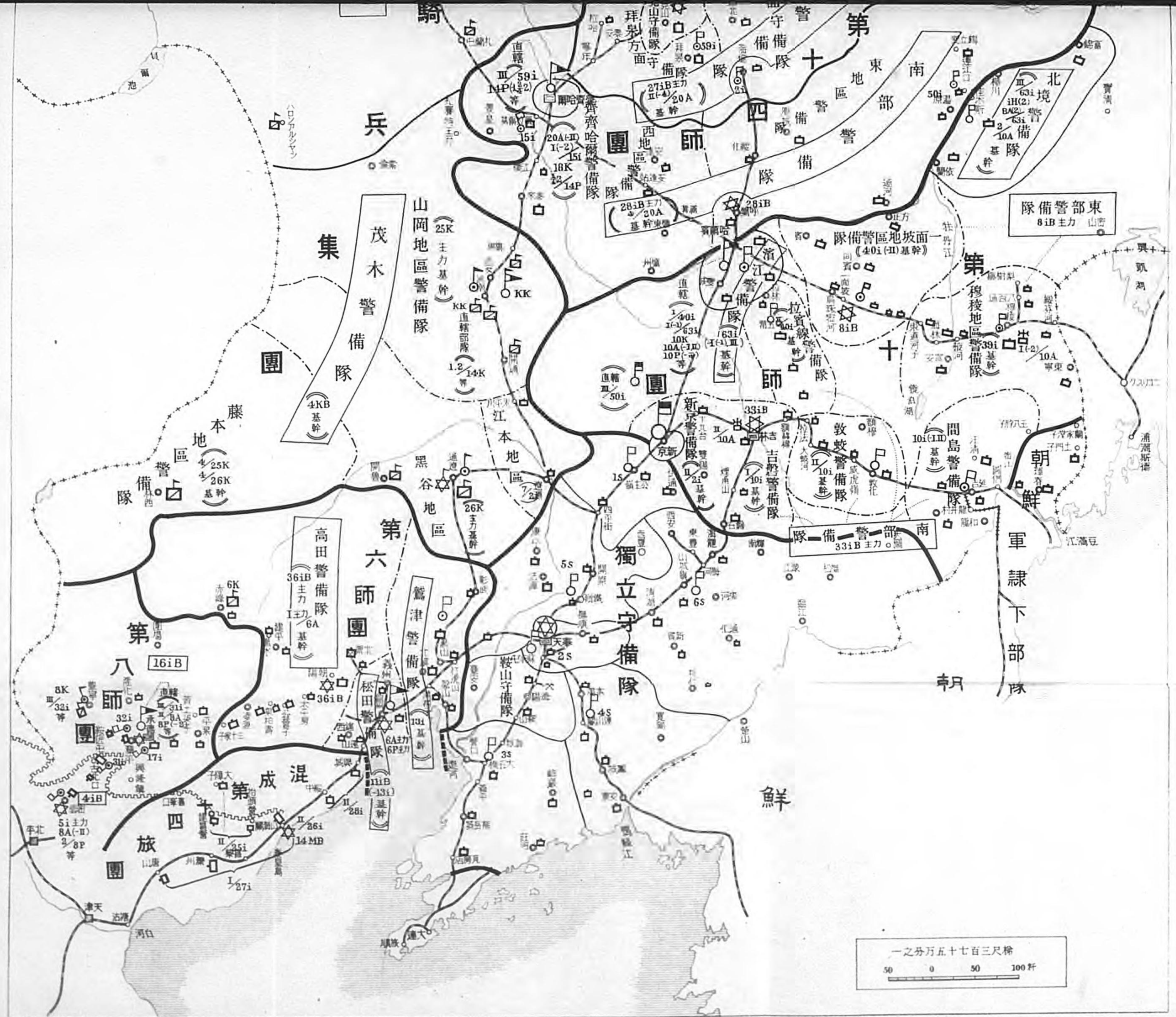
- ☆ (28iB)
- 50i (-II.9.10)
- 18K
- 20A (-III)
- 1/2/14P
- 鐵道輸送 - 依り五月六日ヨリ
- 逐次到着ス

一之分万十五尺梯

# 關東軍兵力配置要圖

昭和八年六月下旬





INTERNATIONAL PROSECUTION SECTION

Doc. No. 2554-2567, inclusive

9 August 1946

ANALYSIS OF DOCUMENTARY EVIDENCE

DESCRIPTION OF ATTACHED DOCUMENT

Title and Nature: Collected volumes entitled "History of MANCHURIAN Incident", compiled by Army General Staff for "Japanese officers only".

Date: (see below) Original  Copy  Language: Japanese

Has it been translated? Yes  No

Has it been photostated? Yes  No

LOCATION OF ORIGINAL

Document Division

SOURCE OF ORIGINAL: Army Ministry

PERSONS IMPLICATED: KWANTUNG Army

CRIMES TO WHICH DOCUMENT APPLICABLE: Military Operations and Aggression in MANCHURIA and China

SUMMARY OF RELEVANT POINTS

These documents are apparently part of a set and with appended maps deal with such phases of MANCHURIAN Incident as: A review of the situation prior to outbreak of the Incident, banditry and subjugation of bandits, general studies of geography, terrain, climate, etc., movements of KWANTUNG Army, military operations, progress of course of operations, air forces activities, function of railways, cooperation between Army and Navy, and similar related topics. A table of contents is included in the scanning sheets of each volume. Documents possessed are itemized as follows:

Doc. No. 2554. Vol. 2 (B), 20 Mar 38. Outline of Progress of Operations in MANCHURIAN Incident.

Doc. No. 2555. Vol. 8, 20 Dec 33. Military Operations To Make a Clean Sweep of Chinese Army from MANCHURIA.



- Doc. Nos. 2554 - 2567, incl - Page 2 - SUMMARY Cont'd
- Doc. No. 2556. Vol. 11 (A), 20 Dec 34. Subjugating Military Operations of Bandits in MANCHURIAN Incident.
- Doc. No. 2557. Vol. 13, 29 Feb 40. Strategy in JEHOL, Operations around the Great Wall.
- Doc. No. 2558. Vol. 14, 29 Feb 40. Operations in JEHOL, Operations around the Great Wall.
- Doc. No. 2559. Vol. 15, 30 Nov 40. JEHOL Strategy and Operations within the Great Wall.
- Doc. No. 2560. Vol. 16, 30 Mar 35. Military Operations in Neighborhood of SHANGHAI, Attacking Enemy Positions and Pursuits.
- Doc. No. 2561. Vol. 18, 29 Feb 40. Army Operations by Railway in the MANCHURIAN Incident.
- Doc. No. 2562. Vol. 19, 31 Mar 34. Activities of Air Corps in the MANCHURIAN Incident.

In addition to the above, there are several volumes of maps showing operational movements, etc. These are meant to supplement various volumes itemized above. The dates of publication are not given and they are listed for convenience sake in the following manner:

- Doc. No. 2563. Supplementary maps for Vol. 1.
- Doc. No. 2564. Supplementary maps for Vol. 2.
- Doc. No. 2565. Supplementary maps for Vol. 8.
- Doc. No. 2566. Supplementary maps for Vol. 11.
- Doc. No. 2567. Supplementary maps for Vol. 16. (2 different sets or folders)
- A.N. 2553 is Vol. I of this series.

Analyst: 2d Lt Blumhagen

Doc. Nos. 2554-2567, incl  
Page 2

Doc. 2564 Evid.

Book A

Folder 2

(50)