

874

NUOVO ATLANTE

DI

GEOGRAFIA

pubblicato per cura

del professore

F. COLOMBETTI

in rapporto

COLLE NOZIONI COMPENDIOSE

DI GEOGRAFIA

pubblicate dalla Stamperia Reale

Prezzo Lire 2.

TORINO

Tip. Scolastica di Sebastiano Franco e Figli e Comp.

1854

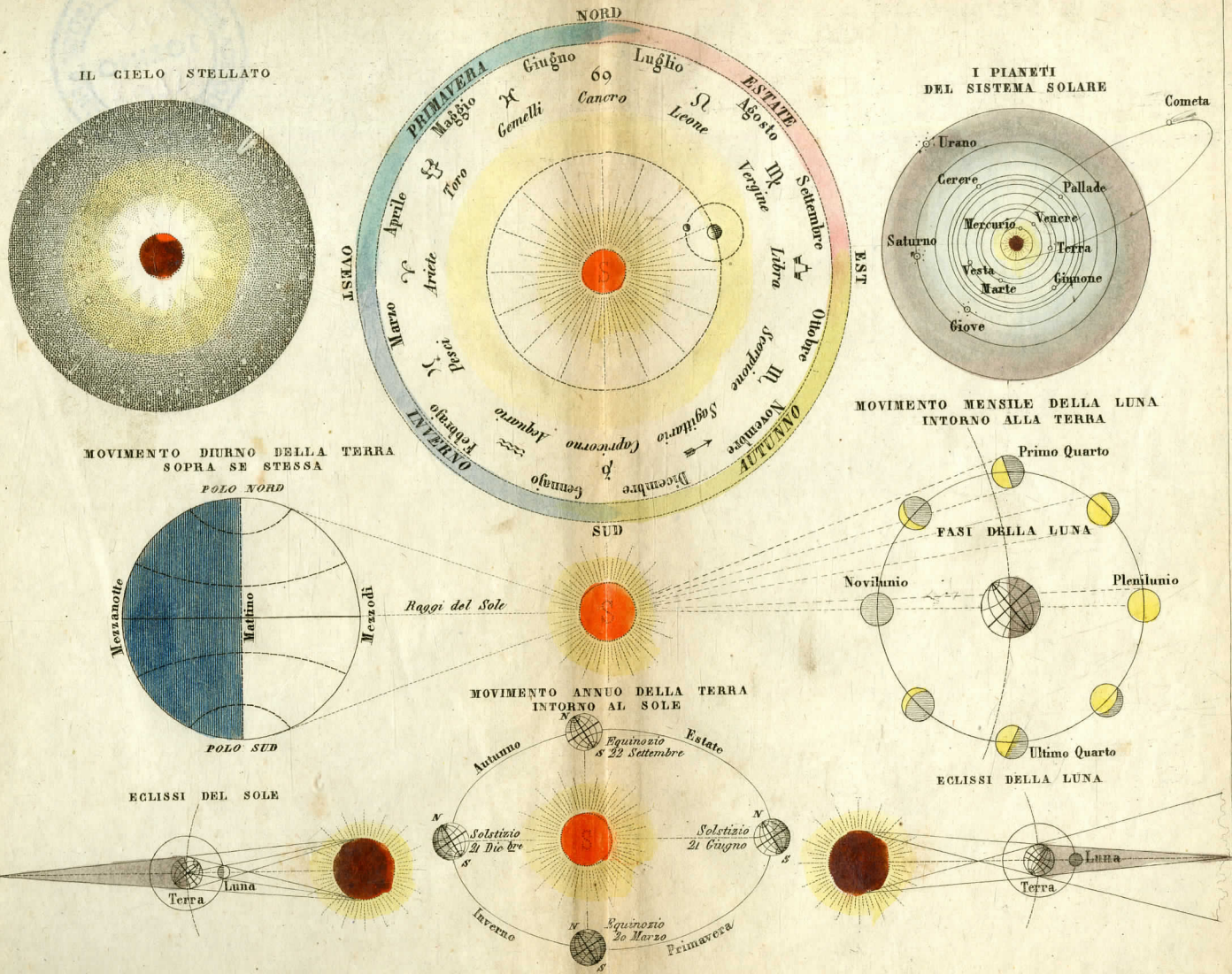
CA
RIO

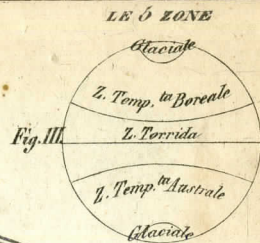
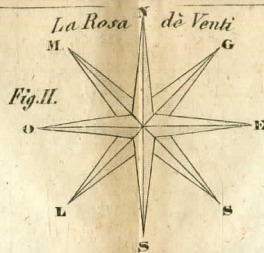
329
167
410

COSMOGRAFIA

Atlante di Geografia del P. E. Colombetti

LE 12. COSTELLAZIONI POSTE LUNGO L' ECLITTICA





MAPPAMONDO

diviso
 in 2 Emisferi

NORD
 o settentrione

NORD
 o settentrione

Polo Artico

Polo Artico

Polo Antartico

Polo Antartico

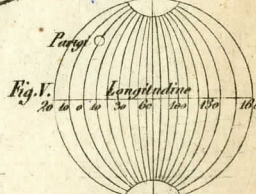
SUD
 o meridione

SUD
 o meridione

CARTA
 degli Accidenti Geografici



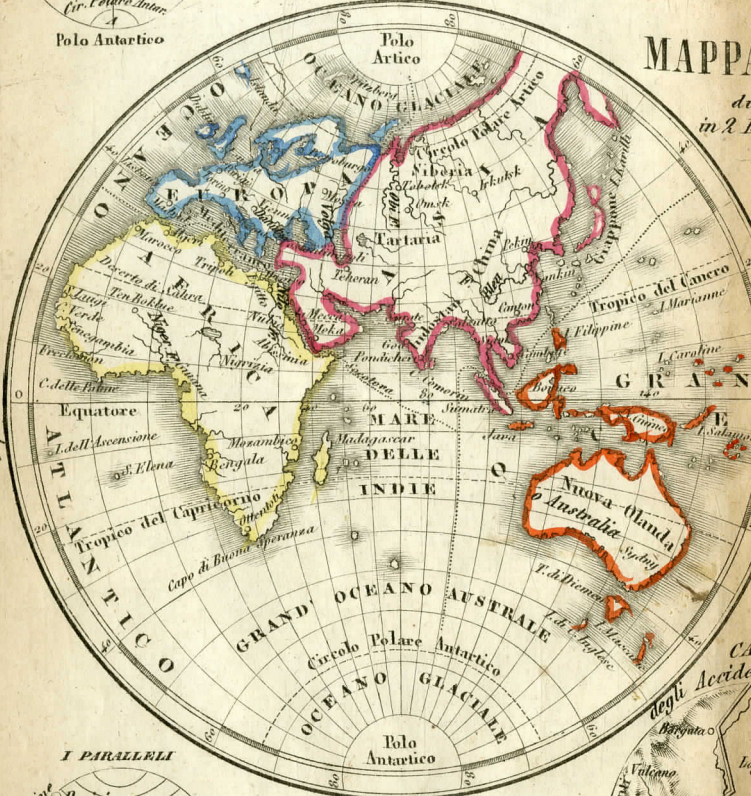
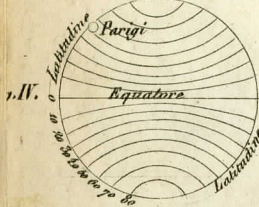
I MERIDIANI



OVEST
 o ponente

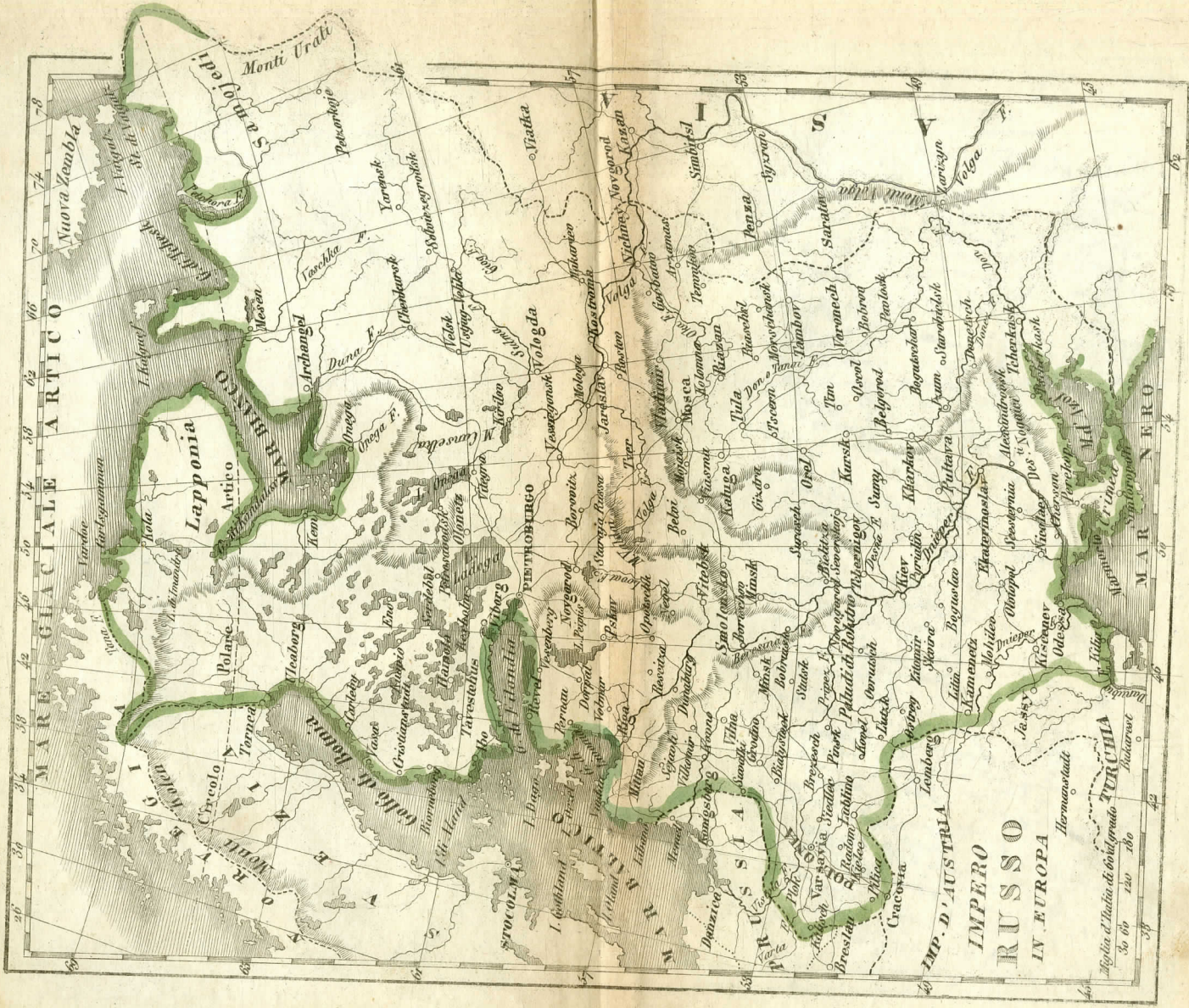
ORIENTE
 o levante

I PARALLELI





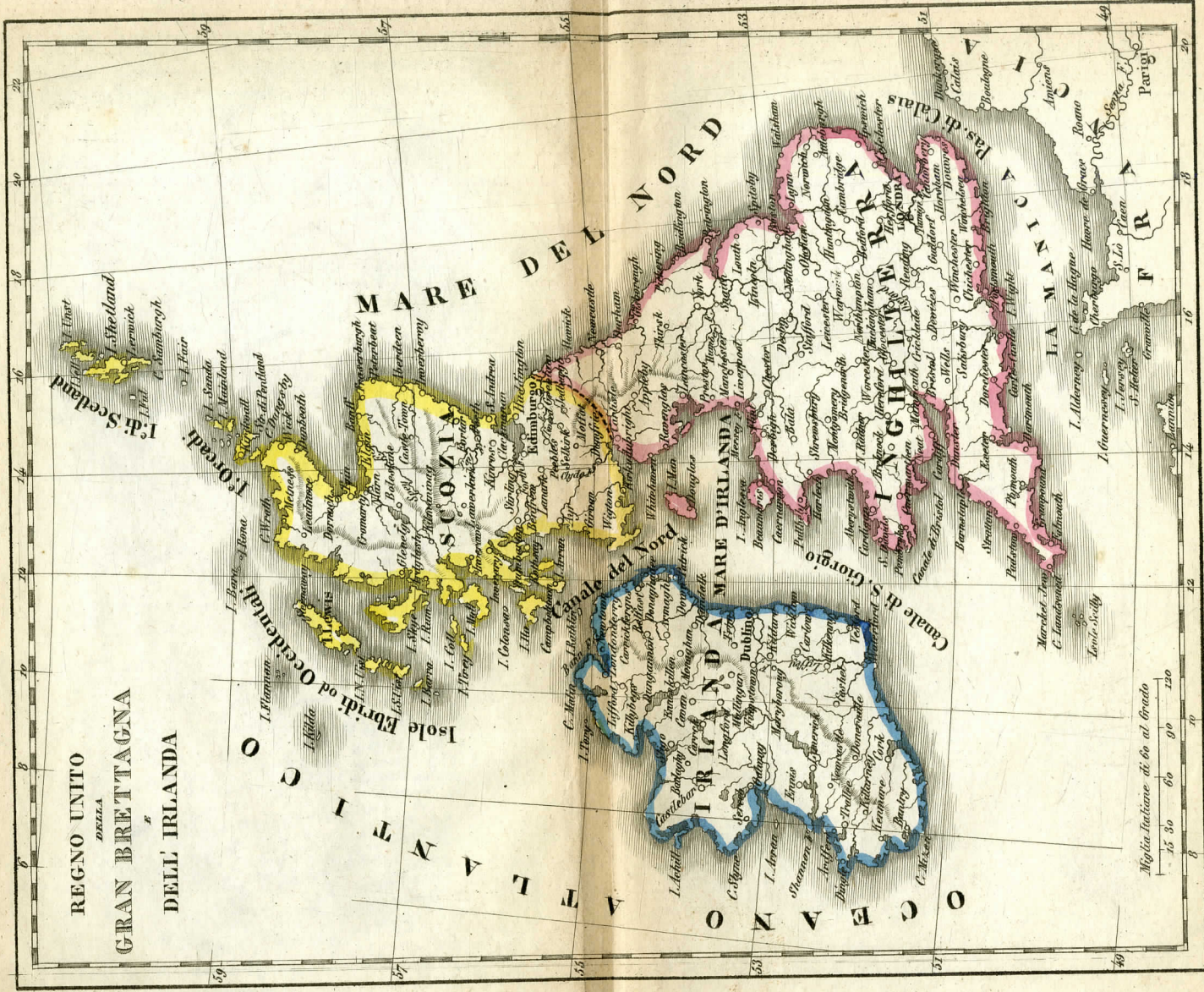
L'istituto Borsole prese dall'ignatore



Regia d'Italia di gradi
 30 60 120 180
 TURCHIA
 Impero Russo
 IMP. D'AUSTRIA
 Impero Russo
 IN EUROPA
 Hermannstadt
 Bucarest

REGNO UNITO
DELLA
GRAN BRETAGNA

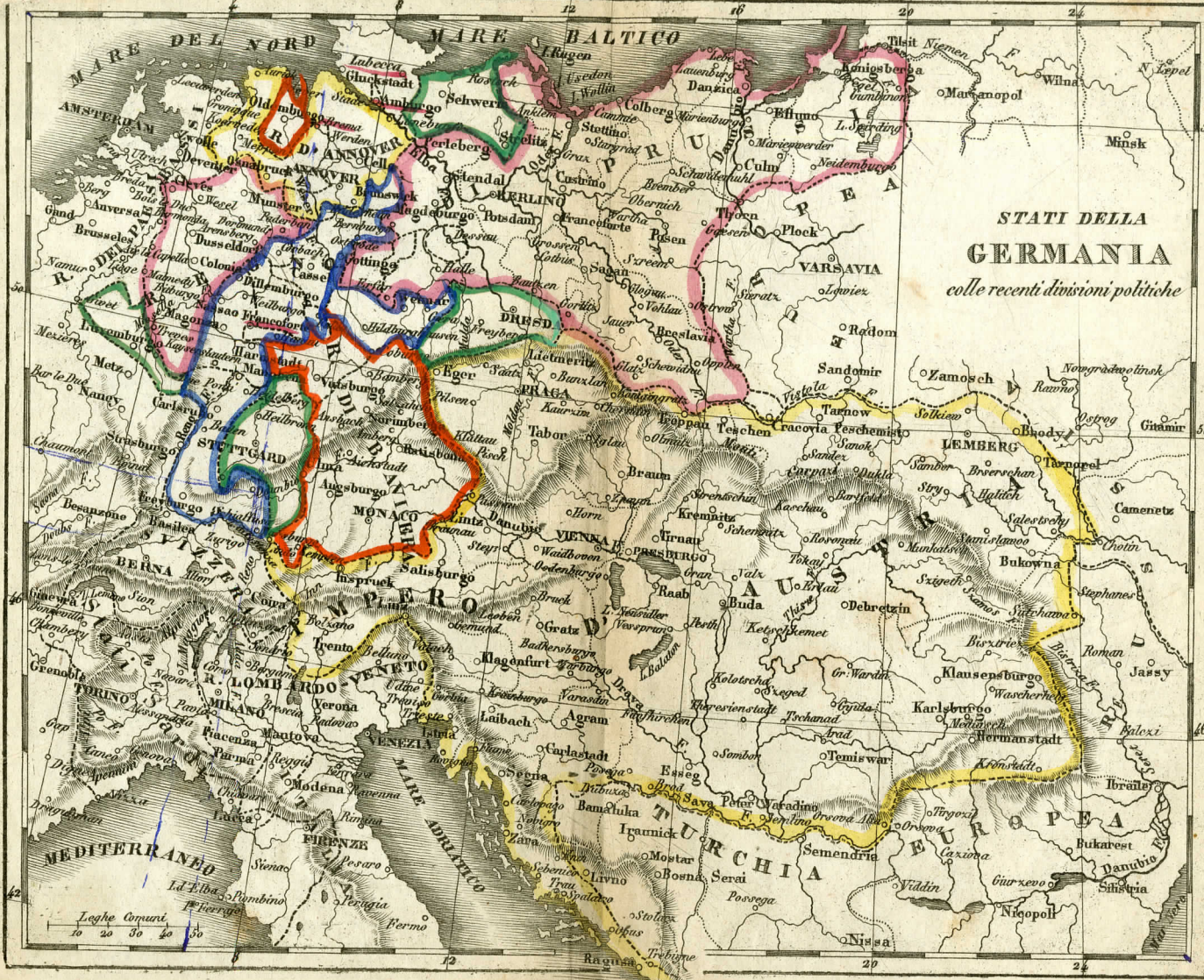
DELL'IRLANDA



Miglia Italiane di to al Grado
15 30 45 60 75 90 105 120



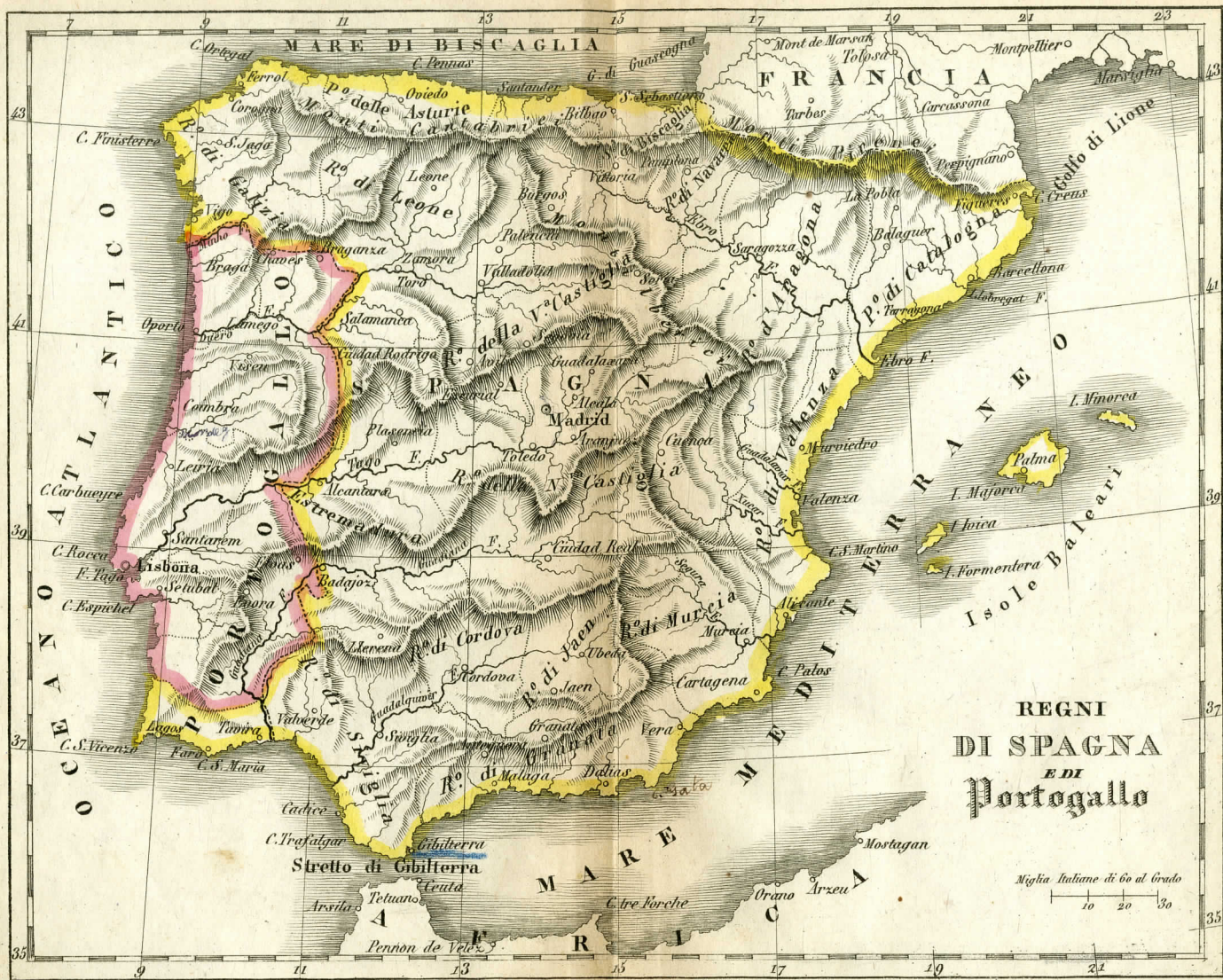
STATI DELLA
GERMANIA
colle recenti divisioni politiche

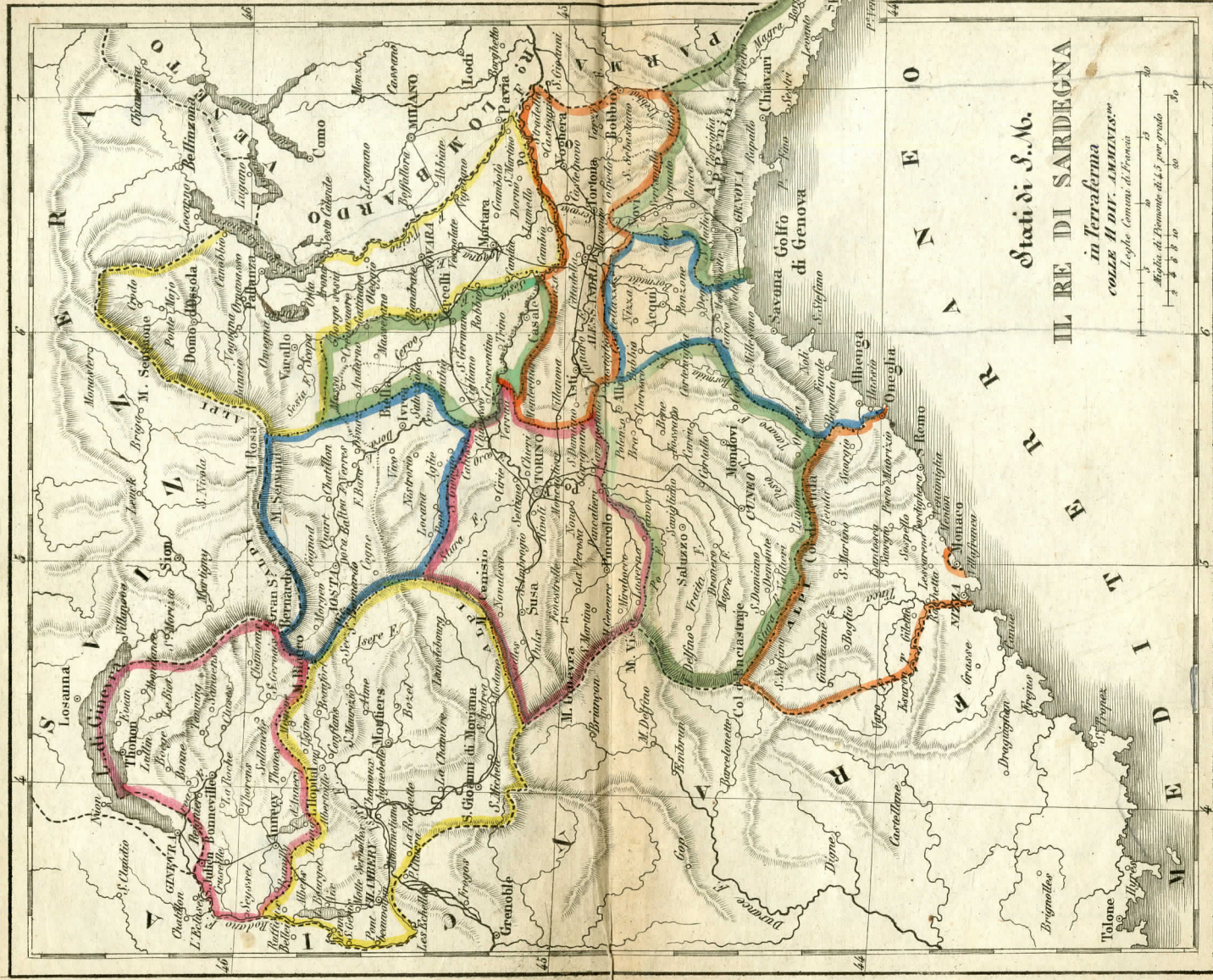




**IMPERO
OTTOMANO
e
REGNO DI GRECIA**


Miglia Italiane di 60 al grado
 20 40 80 120 160 200





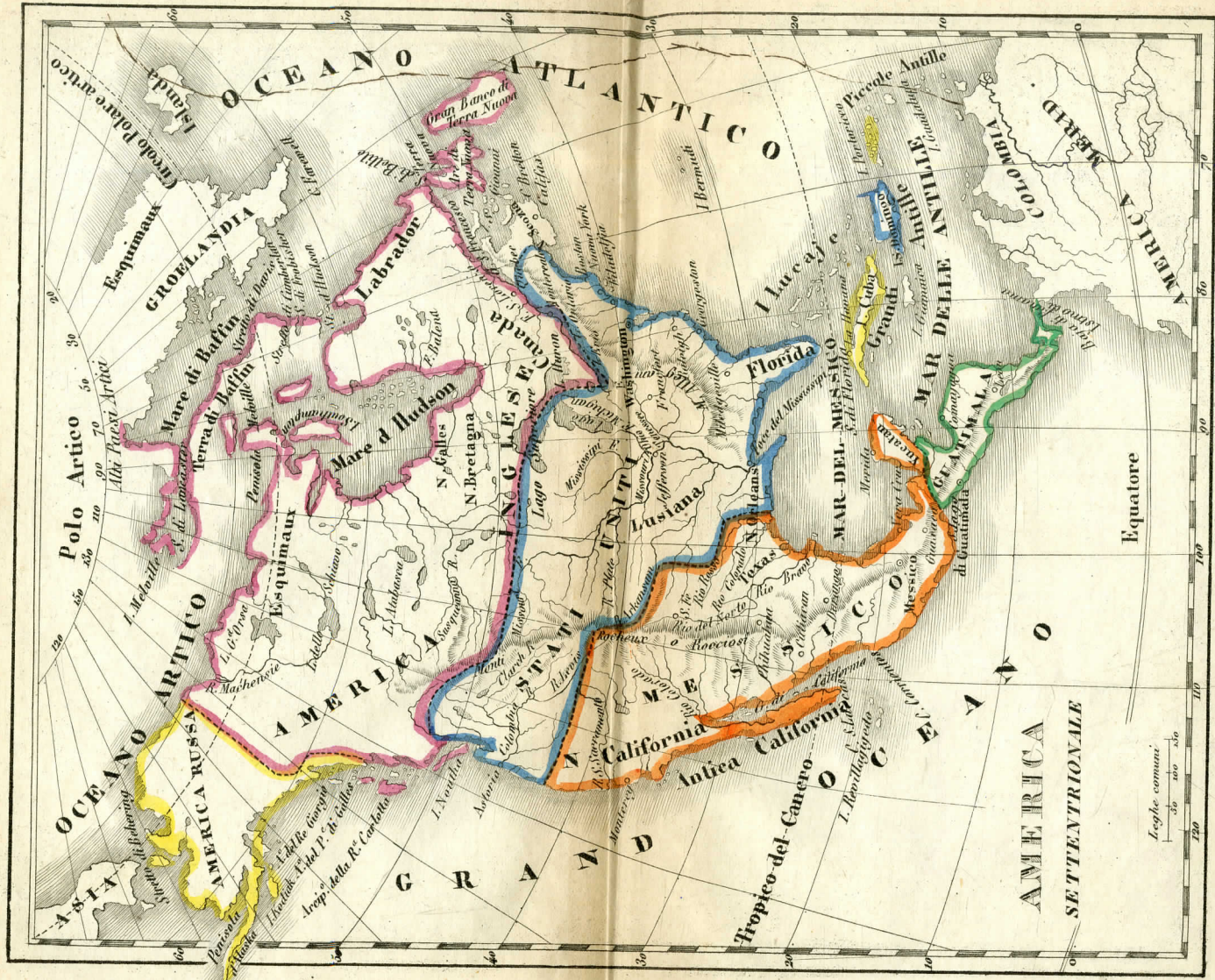
IL RE DI SARDEGNA
in Terraferma
colle H. DIF. AUSTRIACS.

Leghe Comuni di Francia



Stati di S. M.
 in Terraferma
 colle H. DIF. AUSTRIACS.
 Leghe Comuni di Francia







ALTRE PUBBLICAZIONI DELLO STESSO AUTORE

Vendibili presso la *Tipografia Scolastica*
di *Sebastiano Franco e Figli e Comp.*, e dai principali Librai.

Carta Murale dimostrativa degli **Accidenti geografici** per l'insegnamento nelle Scuole de' Segni e della Nomenclatura geografica, e per l'intelligenza delle altre Carte generali e topografiche, raccomandata alle Scuole del Regno con lettera circolare 2 dicembre 1850 dell'Ispettore generale delle Scuole.

Prezzo Lire 43 se in colore ed incollata su tela con due cornici.

„ 10 se in colore, ma sciolta.

„ 8 se in nero e sciolta.

Cartografia delle Scuole ossia nuovo sistema di **Quaderni-Atlanti** per insegnare ai fanciulli, per mezzo della descrizione delle Carte, i primi Elementi di Geografia, messo in rapporto coll'Atlantico Scolastico.

1.º **Quaderno.** Carte dell'Atlantico stampate in rosso per far segnare a lapis od a penna quanto gli allievi vanno studiando nel testo.

2.º **Quaderno.** Carte mute dell'Atlantico da farsi scrivere dagli allievi.

3.º **Quaderno.** Le suindicate Carte semi-abbozzate da farsi finire dagli allievi. — Prezzo L. 0, 40 cadun Quaderno.

Atlantico Scolastico di Geografia contenente le 9 principali Carte

Prezzo Lire 1, 20 se legato colle Carte colorite.

„ 0, 80 se legato colle Carte in nero.

Modelli de' primi Esercizi di Disegno lineare e geometrico per i fanciulli, diviso in due Corsi:

I. Corso. Esercizi di disegno sciolto sulle rette, sulle curve e sul disegno de' corpi geometrici. — Prezzo L. 0, 60.

II. Corso. Esercizi di disegno grafico, con testo spiegativo a foggia di problemi. — Prezzo L. 0, 80.

Quaderni dei primi esercizi di Disegno sciolto per facilitare ai fanciulli i primi tentativi di Disegno. — Prezzo L. 0, 30 cadun Quaderno.

Serie compiuta di Esemplari di Calligrafia Commerciale divisa in cinque fascicoli. — Prezzo L. 0, 50 cadun fascicolo.

Serie di Falsescrighe o Trasparenti per gli Esercizii di Calligrafia. Prezzo L. 0, 05 caduna.

D'imminente pubblicazione.

Manualetto teorico-pratico di Bella Scrittura per le Scuole elementari diviso in 14 lezioni, in rapporto col nuovo sistema di Quaderni Calligrafici qui sotto. — Prezzo L. 0, 89.

Nuovo Sistema di 10 Quaderni Calligrafici lineati colla scrittura semisegnata per insegnare ai fanciulli, in modo facile ed in brevissimo tempo, gli esercizi preliminari di bella scrittura. Terza edizione notabilmente migliorata. — Prezzo L. 0, 20 cadun quaderno.

BIBLIOTECA
PARINI

118