

庫	文	閣	内
	五三三七〇號		和
函	冊	架	類

庫	文	閣	内
	五三三七〇號		和
函	冊	架	類

0 1 2 3 4 5 6 7 8 9 10

韓國水産誌

第四輯

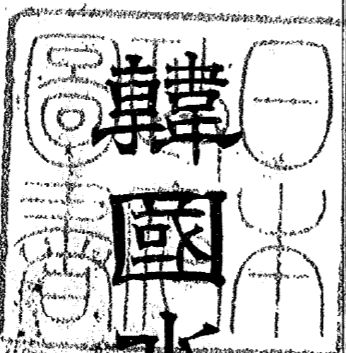
庫	文	間	内
南		五 三 三 七 〇 號	和 書 類
架	林 四 冊		

庫	文	間	内
南		五 三 三 七 〇 號	和 書 類
架	五 冊		

和五三三七〇號

660  
53370  
11

朝鮮總督府農商工部編纂



韓國水產誌  
第四輯

朝鮮總督府印刷局印刷

### 例言

- 一、本輯は主として京畿、黃海、平安、南北四道の沿海地理を輯録したるものなり。
- 一、書中の地名又は其諺文の如き、海陸里程の如き、挿入地圖の如き、漁業及水産状況の如き、附録漁事一覽表の如き、索引の如き、總て第二輯、第三輯の例に依る。
- 一、本輯は併合後の輯録に係ると雖も資料は韓國政府時代に於て調査せしものに據る、但し其後情況の異りたる事項に付ては可成最近の材料を參考して、補正を加へたり。
- 一、本輯は併合後に於て刊行せるにも拘はらず、便宜上仍は韓國水産誌の題名を襲用したり、然れども用語中併合後に作はざるものは之れを改めたり、例せば前各輯に於て本邦人又は本邦漁夫と呼ひしを朝鮮人又は朝鮮漁夫、或は土著人に、日本人と呼ひしを内地人又は内地漁夫に改めたるか如し。
- 一、第二輯乃至本輯に記述する所は第一輯に豫期したる編纂綱目と體裁を同ふせずと雖も、其事項は概ね各章中に輯録したり、尙ほ詳細なる記事は他日の修補に

例言

例言

譲り、本輯を以て本書全部を完結することと爲せり。  
明治四十四年二月


資料

- 一 統監府技手下村省三氏提出京畿道水産調査復命書
- 一 農商工部書記官嚴台永氏、同主事堀部良七氏提出漢江流域水産調査復命書
- 一 朝鮮海水産組合技手故松尾猪三男氏提出黄海道水産調査報告書
- 一 朝鮮海水産組合技手正林英雄氏提出黄海道水産調査報告書
- 一 朝鮮海水産組合技手樋口律太郎氏提出黄海道奉安南道水産調査報告書
- 一 農商工部技手池内猪三郎氏提出平安北道水産調査復命書
- 一 平安北道水産調査新義州理事廳報告
- 一 沿岸各郡守提出漁村浦漁業事項調査報告
- 其他編者の巡迴記録


参考書及地圖

第二輯に同じ。

資料、参考書類



京 城 市 街 之 全 景




裏  
面  
白  
紙



鷺梁津ヨリ龍山ヲ望ム




裏面白紙



漢江探水ノ圖


影撮月三年四十四治明 (一)



影撮月四年




圖ノ揚市魚社會産水川仁




圖ノ燥乾網流鱒人鮮卵ルケ於ニ島尾月



明治四十四年三月撮影 (其一) 仁川港ノ全景



同 上 (其二) 四年四月撮影



開港當時の仁川港




永宗島舊邑里



小舞衣島朝鮮人蝦網修繕ノ圖




江華島月串浦に見ル漢江口




永宗島ノ鯨漁船



小舞衣島ノ村落




( 朝鮮火舞衣島 )




大延平ノ建干網


月串浦ノ圖



小延平ノ島



大延平島濱下石首魚處圖



海州口鷄島圖






圖ノ浦塘龍郡州海



圖ノ津魏郡津魏




裏面白紙






鎮南浦ノ全景



何日東洋拓殖社會經營移住漁村




鎮南浦魚市場内ノ圖



裏面白紙

清江外雲島漁船碇場



同上  
魚乾場




同江口外  
鵜島魚乾場

圖ノ場繫碇船流側東島四




四島根據地ヨリ出漁ノ圖




四島北側漁獲物運搬船集合ノ圖

圖ノ船漁網鯨鯨近附島四




所出派島四社會殖拓洋東




鳴 綠 江 > 圖




東洋拓殖社會附屬東縣魚市場事務所



多 獅 島 附 近 > 圖



龍 岩 浦 > 遠 景



# 韓國水產誌 第四輯 目次

## 第六章 京畿道

### 概勢

沿革—境域—地勢—山岳—河川—耕地—沿岸—島嶼—氣象—  
 湖流—交通—通信—戶口—教育—宗教—道廳及郡衙—裁判所—  
 警察署—海關—物產—漁場—鹽田

## 第一節 水原郡

### 概勢

沿革—境域及廣袤—地勢—山岳—河川—耕地—堰堤—沿岸—  
 區劃—郡治—交通—場市—舊跡及景勝地—物產—津浦

## 第二節 南陽郡


目次

五五

圖ノ部内場市魚社會産水縣東安



圖ノ部内店魚人國清縣東安





概勢 ..... 六六

沿革—境域—地勢—山岳—河川—耕地及堰堤—沿岸—南陽  
邑—揚子—區劃及臨海面

雨井面 ..... 七〇

一洞—二洞—三洞—所沢浦—八羅串

鴨汀面 ..... 七一

古淵浦

新里面 ..... 七二

仕中洞—宮坪洞

西如堤面 ..... 七二

松橋洞—濟扶島

松山面 ..... 七三

禿旨洞—古棧洞—南京浦—花梁浦—魚島

細串面 ..... 七五

栗浦—大乾浦—牛音島

### 第三節 安山郡

大阜面 ..... 七五

大阜島—鐘懸—營田—下洞—上洞—同心—乾串—望船—如水  
浦—天頂浦—興成浦—古乃浦—仙甘洞—甘山島—浪村浦—  
豐島—佛島—机島—六島

靈興面 ..... 七九

靈興島—内洞—外洞—魚坪—到張洞—小張洞—仙才島—仙才  
洞—召忽島—召忽洞—承黄島—大伊作島—小伊作島

概勢 ..... 八二

沿革—境域—地勢—河川—耕地—沿岸—郡治—區劃—場  
市—物産—鹽田

弊串面 ..... 八五

横島—一里—五里—半月場

郡内面 ..... 八六

鹽浦—介橋川

仁化面 ..... 八七

三巨里場—月岐—月立岐—高棧

瓦里面 ..... 八八

城内—陵内里—元堂浦—草芝—長宗—梨木—城頭—無谷—赤吉里

大月面—馬遊面 ..... 九〇

山岱場—新吾浦—正往浦—玉貴島—芑出島

草山面 ..... 九二

朱安面 ..... 九六

### 第四節 仁川府

概勢 ..... 九二

沿革—境域—地勢—山岳—河川—沿岸—十井浦—新吾浦—

交通—物産—府治—行政區劃

朱安面 ..... 九六

鹽川

府内面 ..... 九八

月尾島—小月尾島—沙島—藁島

多所面 ..... 九八

中島—小中島—浚盧嶺島

西面 ..... 九九

一里—二里—三里

舊邑面 ..... 九九

道長里

烏洞面 ..... 九九

山井浦里—乃里

南村里 ..... 一〇〇

一里—三里

新峴面 ..... 一〇〇

新浦—山井里

永宗面 ..... 一〇一

永宗島—白石浦—内中村—外中村—夏村岬—大碑岬—松山—

東江里—番谷—小橋里—藍浦—元備—小唐里—後所—舊邑里、

新邑里—禮井浦—三木島—新佛島—龍遊島—官廳里—巨鷲里、

忽目里—玉山洞—三木洞—芍藥島

德積面 ..... 一〇六

大舞衣島—泉洞—小舞衣島—芒致島—德積島—蘇爺島—文甲

島—仙甲島—蔚島—白牙島—他島—伯島—惡險島—屈業島—

仁川港

### 第五節 富平郡

概勢 ..... 一四八

沿革—境域—地勢—山岳—河川—沿岸—交通—通信—場市—

物産—郡治—區劃—島嶼—佳佐洞—白石里

石串面 ..... 一五二

毛月串面 ..... 一五三

佳亭里—栗島—無雄島—木島—陵内島

白石里—寧羅島—闊芝島—細於島—鷹島—巨簾岩島—小鷹島—

大文之島—小文之島—雄雉島—雌雉島—蛇島—吸島—長街島、

孔岩島—影冠島—一島—樟島—茂島—黃山島

### 第六節 陽川郡

概勢 ..... 一五三

沿革—境域—區劃—郡治—孔巖里—鹽倉里—楊花渡

### 第七節 金浦郡

概勢 ..... 一五六

沿革—境域—地勢—海岸—道路—郡治

### 第八節 通津郡



概勢……………一五九

沿革—境域—廣袤及所屬島嶼—地勢—山岳—河川—沿岸—運  
輸交通—物產—場市—郡治—區劃及臨海面

桑串面……………一六三

黃浦里—香毛里—古音遠里

大坡面……………一六三

黃山島—白馬島—陶島—大坡里—魚毛浦—陵洞—藥山里—赤  
山里

古里串面……………一六五

大明村—上新里—麻唐浦—碎岩里

郡內面……………一六五

浦內浦

甫口串面……………一六六

城內—東幕里—康寧浦—留島—粗島

月餘串面……………一六八

第九節 高陽郡

概勢……………一七〇

沿革—境域—地勢—河川—郡治—碧蹄驛—場市—交通—物產、  
區劃—沿岸部落—關地島里—幸州

第十節 交河郡

概勢……………一七五

沿革—境域—地勢—江岸—區劃及臨江部落—郡治

第十一節 坡州郡



目次

概勢 ..... 一七九

沿革—境域及廣袤—地勢—河川—郡治—區劃—江岸の概況—  
汶山浦—汶山驛—臨津江驛—臨津鎮

### 第十二節 長湍郡

概勢 ..... 一八四

沿革—境域—地勢—郡治—沿岸部落—區劃—高湍浦—揚市—  
物産

### 第十三節 豐德郡

概勢 ..... 一九〇

沿革—境域—主要平地—河川—郡治—區劃—江岸及部落—柳  
川—領井浦—興天浦—黃江浦—揚市—物産

### 第十四節 開城郡

概勢 ..... 一九七

### 第十五節 江華郡

概勢 ..... 二〇一

沿革—境域—地勢—郡治—區劃及臨江面—禮成江里

沿革—江華島—位置境域—廣袤—沿岸—山岳—地勢及耕地—  
郡治—戶口—區劃

概勢 ..... 二〇七

松亭面—崇雷洞—申城洞

概勢 ..... 二〇七

長嶺面—仙源面—  
高城洞—月串洞—申串洞

概勢 ..... 二〇八

佛恩面—  
廣城—萬城—德津

概勢 ..... 二一〇

吉祥面—  
壯興—草芝—船頭浦

概勢 ..... 二一一

目次

上坊洞—文山洞—德浦洞—沙器洞—東菴—與旺洞—如此洞—  
長中洞—仙水—內洞

上道面……………二二三

造山—場下洞—場頭洞—松崗洞—陵洞—霞逸洞

位良面……………二二四

乾坪—井浦

內可面 外可面……………二二五

黃濱浦—望月洞

良站面 西寺面 北寺面 三海面……………二二五

寅火洞—三省洞—鐵車洞—浦村—堂山洞

諸島嶼……………二二八

東檢島—信島—矢島—茅島—長峰島—煤育島—石浦—注文島  
阿比島—惠音島—誌島—四貽島—彌法島

### 第十六節 喬桐郡

### 附 漢江流域

概勢……………二二八

沿革—境域—區劃—郡治—喬桐島—廣袤及地勢—部落—松家  
島—物產

概勢……………二二三

水產物—漁期—漁具—漁船—漁法—麗州邑—梨浦—杏村—楊  
平邑—牛川—德沼—廣津—松波鎮—蘇島—新村里—龍山—麻  
浦—楊花鎮—荅頭倉

概勢……………二四六

沿革—境域—地勢—廣袤—山脈—河川—平地—海岸線及港灣  
屬島—氣象—潮汐—交通—通信—戶口—教育—宗教—警察—  
物產

### 第七章 黃海道



目次

### 第一節 白川郡

概勢……………二九二

沿革—境域—地勢—山岳—河川—沿岸—郡治—場市—區劃—  
河海に瀕する主要部落—魯瀬渡—玉山浦—漢橋—食峴—錢浦—  
姑味浦

### 第二節 延安郡

概勢……………二九七

沿革—地勢—境域—山岳—河川—湖沼—沿岸—郡治—主要水  
産物—主要漁村—沿海諸面—津浦及漁村—角山津—羅津浦—  
烈義浦—石灘浦—飯山浦

### 第三節 海州郡

概勢……………三〇二

目次

青雲面……………三〇八

龍妹島—角耳島

龍門面……………三一〇

下江邊—小於南村—浦洞

日新面 來城面……………三一〇

板橋—蘇武浦—文浦—佛堂洞—炸洞—松崖

江東面……………三一〇

挹川浦

州内面……………三一一

廣石村—東芝浦—龍塘浦—鐵島

西邊面……………三一二

結城浦—西風村—江浪浦

席洞面 荏佐面……………三二三

樟浦—南倉

海南面 東江面

龍塘津—南倉—芝池浦

松林面

福浦—鐵城浦—延平列島—大小睡鴨島—鷓島

### 第四節 瓮津郡

概勢

沿革—境域—地勢—山岳—河川—沿岸—郡治—區劃

龍淵面

邊箭浦

鳳峴面

釜浦—茂秋池—狗頭浦—茂島

鷓洲面

狗頭浦—葛川浦

峨嵋面

削井浦—九月浦—堂洞浦—荏島—竹金浦

新興面

登山浦—蒼岩浦—長岱浦—九突伊—巡威島—ル—バ—港—上

三里—下三里

東面

松峴—內仁坪—石浦—園島

南面

葛項浦—四壯浦—沙串浦—龍湖島—漁化島—飛鴨島

北面 西面

所屹串浦—邑底浦—豫項浦—右松浦—昌麟島

龍泉面

孫梁—諸作—青石—麒麟島—麻蛤島

交井面

黑頭浦



第五節 長淵郡

概勢 ..... 三四二

沿革—境域—地勢—山岳—河川—沿岸—郡治—教育宗教—交通—通信—場市—臨海面

苔湖面—速外面 ..... 三四七

苔灘洞—蘆花洞

候仙面—東大面—西大面 ..... 三四七

大洋村—介村—逆支—浦頭—鶴嶺—場岩—九味浦—牧洞—金斗—岱津浦—陸島

海安面 ..... 三四八

蟻胎浦—新基洞—白沙洞—菅父浦—荇岩洞—鷄音洞—小也洞—白雲洞—助瀉洞—三里洞—夢金浦—月乃島—大島—石島

龍湖面—秋花面—尊澤面—薪南面 ..... 三五三

碑石浦—古巖浦—柯老樂浦—阿郎洞—夜味洞—令食浦

第六節 松禾郡

薪北面 ..... 三五五

快岩浦—小快岩—下隱洞—凡串洞

諸島 ..... 三五六

白翎島—獐項浦—沙串地—斗毛浦—堂後—大、小青島—船津浦—沙洞—玉竹浦—康柱洞—內洞—禮洞—蘆花洞

概勢 ..... 三六二

沿革—境域—地勢—平地—山岳—河川—沿岸—郡治—場市—物産—區劃

遊山面 ..... 三六六

凡串—多川—青龍—岡村

雲山面 ..... 三六六

沈坊浦—倉里—蛇頭里—柳山里

豐海面—上里面 ..... 三六八

目次

下船浦—漁島—風音—風帆

眞等面—仁風面

滑島—鼠島—黒岩—鹽村—冷井—下内浦—許沙—月串—蛤埤

三六八

麻浦—石灘

泉洞面

乳浦—石灘—泉洞場

三七一

椒島面

椒島—北島—西島—蘇沙—鎮村—栢浦—窓岩—綠沙—泥岬

三七二

要陽—梨洞

席島面

席島—姉妹島—同福浦—願通浦—夜光浦—官廳—廳山—英荷

三七三

湖沙

### 第七節 殷栗郡

概勢

三七五

### 第八節 安岳郡

概勢

三八二

沿革—境域—地勢—山岳—河川—郡治—揚市—區劃—鹽串浦、

楓葉—北倉浦—倉下浦—馬頭浦—蛤村—卜頭浦—陽地—上科、

物口浦—椒井—大洞—鷺岩浦—立石浦—高殘—鷗屋浦—斗漕

浦—外岩浦—沙岩浦—東倉浦—新換浦—猪島

### 江岸諸部落

載寧江岸

三八七

石灘—三街里—唐灘—海倉—石海浦—凌船洞—新鶴洞—水寨

目次

目次

洞—鏡湖洞—姑蘇洞—蘆田洞—竹島—浦南—騰峰浦—松山  
浦—四邊洞—鐵島—九龍洞—玉岩

貴州江岸

新泉洞—加隅洞—兼二浦

梅上江

黑橋里

### 第八章 平安道

概勢

沿革—位置及廣袤—山脈—河川—地勢—耕地—沿岸—島嶼—  
海流—潮汐—氣候—道路—水運—通信—戶口—行政區劃—行  
政機關—物產—漁場—漁具

### 南道

#### 第一節 江西郡

三九三

概勢

沿革—位置—地勢—郡治—交通—物產—區劃—漁業

四三三

#### 第二節 龍岡郡

概勢

沿革—位置—地勢—沿岸—郡治—場市—物產—區劃—南漕鴨  
島—刀浪浦—鳳凰浦—韓村—立石

四三五

#### 第三節 鎮南浦府

概勢

沿革—境域及地勢—三和—場市—水產物—區劃—府治—氣  
候—風雨—人口—交通—水運—貿易—馬馳津—廣梁灣—齊山  
里—德浦—最佳—香串—金沙洞—白農里—院里—大嶺市—禾  
島—誠庵火

四四〇

目次

目次

### 第四節 甌山郡

概勢

沿革—境域—郡治—市場—交通—物産—區劃—烟台—二嶽島、石多串—串浦—後洞—北漕鴨島—南浦—南川浦—務本里—曳山浦—財一浦—財一里—炭浦—新盛里—穀府里—可馬浦—可馬里—下山頭—上山頭—漢川灣—漢川里—二洞里—一洞里—三洞里—鎮防浦—臥梁村—次五里

四六四

### 第五節 永柔郡

概勢

區域及地勢—郡治—場市—區劃—鎮浦—安洞里—林堂里—淵洞里—四洞里—五洞里—三洞里—似近浦—中橋里—龍頭里—山越里—中興里—九洞里—八洞里—喇山里

四七一

### 第六節 肅川郡

デジタル歴史資料センター  
APR ONLINE LIBRARY  
http://www.kanagawa.ac.jp

概勢

沿革—境域及地勢—市場—區劃—土橋里—下四里—三里—三千浦—中五里

四七五

### 第七節 安州郡

概勢

沿革—境域及地勢—市場—區劃—沙五浦—清風里—老江浦—元造浦—立石里—公三浦

四七八

## 北 道

### 第一節 博川郡

概勢

沿革—境域—郡治—交通及通信—物産—場市—區劃

四八一

### 第二節 嘉山郡

目次

目次

概勢

沿革—境域及地勢—郡治—交通及通信—市場—水產物—區劃—  
外鴨島—艾島—雲霧島

四八四

### 第三節 定州郡

概勢

沿革—境域及地勢—郡治—市場—水產物—區劃—何自浦—蘆  
川浦—三里—四里—海倉—城陸浦—樟島—日沙

四八八

### 第四節 郭山郡

概勢

沿革—境域—邑治—水產物—古松里—長定—觀下里

四九二

### 第五節 宣川郡

概勢

四九四

### 第六節 鐵山郡

概勢

沿革—境域—郡治—交通—水產物—區劃—身彌島—沙野里—  
堂後浦—蝦島—蝶島—小加次島—大加次島—小和島—大和島

五〇二

### 第七節 龍川郡

概勢

沿革—境域—地勢—郡治—交通—市場—水產物—區劃—耳湖  
浦—龍塘浦—蕪島—東州—雨州

五一五

目次

目次  
附 録

- 一、漁事一覽表(其一)……………一—二七
- 二、漁事一覽表(其二)……………二八—五二


索 引

……………一—四三

添付圖

- 京畿道……………二
- 仁川港……………一
- 黃海道……………三
- 平安南道……………二
- 平安北道……………二
- 鎮南浦……………一

目 次 終



韓國水産誌 第四輯

第六章 京畿道

沿革

古は馬韓の地にして三國の時は高句麗及百濟の地たりき(漢江以北は高句麗、漢江以南は百濟)高麗全國を統一し成宗の十四年疆土を分ちて十道となすや、楊州、廣州(楊州は漢江以北、廣州は漢江以南)の地なり。等の州縣を關内道とし、忠州、清州等の州縣を忠清道と爲せしか、睿宗の元年合して楊廣忠清州道と爲し、明宗の元年分ちて二道と爲し、忠肅王の元年楊州、廣州の州縣を楊廣道と稱したり、恭讓王の二年始めて京畿を分ちて左右兩道と爲すや、長湍、臨江、兎山、臨津、松林、麻田、積城、坡平を以て左道と爲し、開城、江陰、海豐、德水、牛峰を以て右道と爲し、又文宗の舊制に依り楊廣道の漢陽、南陽、仁川、安山、交河、陽川、裕州(今の果川、抱川、瑞原、高峯及交州道の鐵原、永平(今の鐵道)、伊川、安狹、漣川(同)、朔寧(同)、等を以て左道に、楊廣道の富平、江華、喬桐、金浦、通津及西海道の延平、平州、白川、谷州、遂安、載

第六章 京畿道 概勢

寧、瑞興、新恩、俠溪(新恩、俠溪は今の新溪郡)等を以て右道に隸屬せしめたり。李朝太宗三年都を漢陽に移すや其翌年平州(今の平山郡)、遂安、谷州(今の谷山郡)、載寧、瑞興、新恩、俠溪等は新都を距る遼遠なるを以て之れを西海道(今の黄海道)に還付し、更に廣州、水原、楊根(砥平と合せて)、雙阜(今水原郡に屬す)、龍駒、處仁(龍駒、處仁は今の龍仁郡)、利川、川寧、砥平(楊根と合せて)等を編入して廣州、水原所領の郡縣を左道に、楊州、富寧、鐵原、延平所領の郡縣を右道に隸屬せしめき。七年又忠清道の振威縣を割きて左道に附す。太宗二年左右兩道を合せて京畿道と稱し、十三年四方の遠近を量り延平、白川、牛峰、江陰、兎山を以て黃海道に、伊川を江原道に移し、これに代ふるに忠清道の驪興府、安城郡、陽智、陽城、陰竹の各縣及江原道の加平縣等を本道に編入したり。後ち又世宗十六年安狹を割きて江原道に移す。爾後道内郡縣の廢合ありしと雖も全道の地域に變動を見ず。建陽元年地方制度の革新に際して全道を四府(開城、仁川、江華、水原)三十四郡(廣州、果川、始興、陽川、金浦、通津、富平、安山、南陽、砥平、楊根、加平、永平、抱川、楊州、漣川、朔寧、麻田、積城、長湍、開城、麻田、積城、長湍、豐德、坡州、交河、高陽、高陽、喬桐)と爲し、觀察府を水原に設置して之れを管轄せしめ、又別に漢城府を置き、て中央部の直轄と爲したり。後ち觀察府を觀察道に改め、純然たる行政機關と爲すや府郡の廢合を行ひて(水原、江華、開城の三府を郡と爲し、楊根、砥平を合せて之れを楊

(平と稱したり)一府、三十六郡と爲せしも漢城府は獨立して中央部の直轄たること仍ほ従前の如くなりき。是れ即ち韓國政府存立當時に於ける最近の行政區なりとす。明治四十三年八月二十二日(即ち隆熙四年八月二十二日)韓國を日本帝國に併合するの約成り、其二十九日之れを發表せらるるや、行政機關の刷新を行はれしと雖も地方行政機關は従前の儘存在せらるることとなり、道廳を京城に移し、漢城府を廢して新に京城府を設置し、之れを道の所管に編入せられしに止まり其區劃に變革なかりき。現行政區を表示すれば即ち左の如し。

二府、三十六郡

京城、仁川(以上府)、廣州、果川、始興、陽川、金浦、通津、富平、安山、南陽、水原、龍仁、陽智、陽城、振威、安城、竹山、陰竹、驪州、利川、楊平、加平、永平、抱川、楊州、漣川、朔寧、麻田、積城、長湍、開城、豐德、坡州、交河、高陽、江華、喬桐

前示の府郡中仁川府及廣州以下驪州に至る十八郡は古の所謂左道に屬せし地にして漢江以南に、京城府及利川以下高陽に至る十六郡は右道に屬せし地にして漢江以北に在り、而して江華、喬桐は共に離島を領し是れ亦右道に屬せし地なりと

境域

す。

本道は嶺西の中央に位して北西方黃海道に、東方江原道に、南方忠清道に接し、西方一帶海に沿ふて遙かに清國山東省と相對す、其廣袤は南北最も長き所四十餘里にして東西最も廣き所二十六里に餘る、面積は未だ精測せられたるものあらずと雖も從來最も廣く採用せらるゝ所に依れば大約七百六十五方里にして此他に屬島少なからず、其最も大なるものは江華及喬桐の二島にしてこれに次くものに妹音、永宗、大阜、龍遊、德積、靈興、長峯あり諸島の面積は之れを概測するに四十餘方里に及ぶ、故に本道の總面積は八百餘方里に達すへし。

本道の地勢は東北江原道界に在りては山岳懸互して峻險なりと雖も西方沿海附近に在りては概ね低丘又は平地にして耕地多し。

山岳の著名なるものは京城の北方を圍繞せる三角山（一に華山又は兒山と云る、連累繞らすに石城を以てす、所謂北漢山城是れなり、故に北漢山とも呼ぶ）廣州の南漢山（廣州の南二十町に在り、亦石城を繞らす、南漢山城即ち是れなり）果川の冠岳山（京城の南方二里にあり）楊州の佛谷道峯、峽峯、積城の紺岳、長湍の望海山、開城の松岳山（開城市の北方にありては古名を扶蘇山たりしなり）天磨山（松岳の南麓にあり）

山岳

地勢

河川

北方に連なる普賢峯（其豐徳の白馬山、江華島の磨尼山、富平の桂陽山と云ふ、富平の北方十町に在り、山頂に古城あり、周回一千九百二十餘尺、小西行長の築きしもの係る）三浦海を繞らし、一面僅に大陸に接するのみ、故に眺望に富み、本道の有数の勝地、通津の比兒山（通津の鎮山なり、梵刹あり、文殊寺と云ふ、故に文殊山とも稱す）振威の天徳山、竹山の七賢山、楊平の龍門山（一名彌智山と云ふ）等なりとす、此等は高峻なるのみならず名山靈地又は古跡として知らるる所なり。

河川の大きなものは漢江、臨津江にして其他稍、大なるものに禮成江、安城川あり、漢江は國內五大江の一にして京城の南を過き、臨津江及禮成江と共同河口を成し、江華及喬桐の二島を抱きて江華灣に入る、江の全長は一百三十一里に亘り、其五十四里の間は舟楫の便ありて水運の利甚た大なり、潮沙干満の影響は河口より十九里許、即ち南方龍山より二里半の上流に及び、龍山に於て大潮は約七尺、小潮約五尺に達す、江の汎濫期は毎年七月乃至九月頃にして其増水量は一丈乃至二丈に達し、稀には三丈を越ゆることあり、結氷期は場所によりて差なきを得ず、則ち龍山より下流は大概十二月中旬より二月下旬の間に止まれとも其上流北倉に至る間は十一月下旬より翌年三月中旬に及ぶ、而して龍山附近にても嚴冬の交に在りては氷



上人馬の往來を妨げず、臨津江は河幅廣からず、水も亦淺くして水勢甚た急なり、故に其流域六十三里中小舟を通し得るは僅かに河口より十四里に止まり、水運の利少なし、江の汎濫期は漢江と同時期にして結氷期は十一月上旬より二月上旬に及ぶ、氷上人馬の往來自由なること漢江に同じ、▲禮成江は本道及黃海道の境上を流れて漢江に合するもの是なり、本江は流程短小にして河口より四里半を溯れば僅かに一小流となる、然れども潮汐を利用せば本流は三十里の土流金川を、其支流玉山浦川は白川邑附近を経て板橋を、小舟を溯航することを得へし、▲安城川は南方忠清南道を劃して牙山灣に注入するものなり、而して其下流を廣徳江と稱す、本川は流程僅かに九里、小舟を通し得るは三里に過ぎず、重に忠清南道に屬する平澤郡の地を流ると雖も本道に於ても亦灌溉に利すること少からず。

耕地は未だ精査せられたるものあらずと雖も各種の方法によりて概測せる所に依れば官民有地を合せ其全面積十四萬四千九百八十町歩餘にして其内譯左表の如し。

種別	畝	(水田)	田	(畑)	計
民有地	六八七八〇〇〇		六〇五五〇〇〇	一三〇、三三〇、〇〇	
國有地	四九八七五五		九二六三五九	一四、二五〇、一四	
計	七三、七六五五		七二、八一五九	一四、九八〇、一四	

此の如く水田は畑に比して稍多し、其主要作物は米、麥、大豆等にして其毎一年に於ける推定産額は米三十八萬一千九百三十五石、麥二十萬二千一百九十三石、大豆十二萬五千九百二十四石許なり、試に其主要耕地を列擧せんか、漢江沿岸に於ける蠶島、永登浦、開花里、老吾、芝金浦、交河、馬井里、斗滿里、豐徳寺洞、龍仁、楊平、四山里、楮田里、富平、杭橋、谷村、山里、龜山、坊川、津登院里、鷄頭浦、土莫里、慶安驛各附近、臨津江上流沿岸及其支流沙尾川沿岸、廣徳江沿岸等是なりとす、就中主要なるものに就き其概況を述へん。

慶安驛附近の耕地 本耕地は廣州の東南約二里半に位する漢江一小支流の沿岸に於けるものにして南北約六七里の間兩岸に帶狀を爲し、其面積は大約五千六百餘町歩に及ぶへし、土性は花崗岩及片麻岩の分解に依つて成れる壤土又は砂質壤土にして地味良好なり、灌溉用水は中央を貫流する河水を引用すれども水量十

分ならず、故に畑は全耕地の六割を占め、水田は四割内外なり、主作物は麥、豆、米、粟等なりとす。

土莫里附近の耕地

土莫里附近の耕地 本耕地は漢江の中流兩岸に沿へる一大平地にして其右岸の耕地は楊州郡に、左岸は廣州郡に屬す、地勢は平坦にして南北に丘陵を繞らす、廣袤は東西南北共に約二里半にして面積は五千餘町歩に及び、土性は砂質壤土又は壤土にして地味良好なりと雖も灌漑用水に乏しきの缺點あり、隨て水田少なく概ね畑たり、然れども此耕地は京城を距る僅に四里許にして道路平坦なり、特に漢江は其中央を貫流するを以て水運甚た便なり、主要作物は大豆、高粱、粟、稗、米等なりとす。

坊川津附近の耕地

坊川津附近の耕地 本耕地は漢江の下流に注ぐ一支流坊川河の沿岸に於けるものは是れなり、此耕地は帶狀を爲して約十一里に亘り、其面積は約五千七百餘町歩あり、土性は花崗岩質砂土及砂質壤土なるも下流沿岸即ち交河附近に在りては壤質埴土にして概ね上層は深さ二メートル以上に及ぶ、地味は肥沃にして特に米作に適す、灌漑用水は河水を引用するもの多く交河邑附近の耕地は灌水に困難すること少なしと云ふ、本耕地の南端に京義線の一山驛あり、交河邑を距ること約二里

富平附近の耕地

にして道路平夷なり、潮汐を利用せば交河邑より坊川に依りて漢江に小舟を通ずることを得べく、水陸共に運輸便なり。

富平附近の耕地 本耕地は漢江下流の左岸に位し、地勢稍南方に高く、北方に低し、漢江の一支流は耕地の中央を縦貫し、北流して漢江に入る、本耕地は南北に長く東西に短し、其面積は大約八千町歩許にして陽川及富平の兩郡に跨り、土性は概ね壤土又は埴土なり、然れども漢江の汎濫期には低地は浸水一丈以上に及ぶことありて農作物の被害少からず、灌漑用水も又豊かならずして雨水を頼む、故に稻田は旱害を被むること多し、運輸は水陸共に甚た便なり。

東江沿岸の耕地

東江沿岸の耕地 東江は臨津江下流の右岸に於ける一支流なり、其沿岸に廣延する耕地は即ち本耕地にして南北に短く、東西に長く、東端は開城附近の耕地に連り延長五里餘に及びて面積約五千六百町歩あり、土性は砂質壤土或は壤質砂土にして地味は概ね良好なり、灌漑用水は之れを耕地の中央を貫流する東江より引用すれども河水豊かならずして天水に依頼するもの多し、沿岸の耕地は雨期に於て年々浸水し、特に下流にありては甚しく、時には海水侵入することあり、本耕地の中

央部に京義線の長湍驛あり、又東江は河口より一里餘の上流龍田里まで舟楫の便あり、故に運輸は水陸共に至便なり、主要作物は米にして之れに次ぐを大麥及大豆等とす。

豊徳附近の耕地

豊徳附近の耕地 本耕地は漢江の下流なる右岸即ち東江沿岸耕地の西北に在り、地勢三面海を繞らして概ね平坦なり、二條の小流其中央を西向流して漢江に入る、耕地の區域は東西約一里、南北一里半許にして面積は二千町歩餘に達すへし、土性は砂質壤土、又は壤土及壤質埴土なり、灌漑用水は之れを河水に仰ぐと雖も水分ならずして雨水に依るもの多し、雨期に於ける浸水區域は概ね西部の卑濕地に止まり、耕地の大部分に及ぼすことは甚だ稀なりとす、本耕地の一端漢江に沿ふて黃江浦あり、商船の碇泊地なり、又豊徳邑より開城に至る陸路約四里にして車馬の往來自在なり、故に運輸は水陸共に便なりとす。

廣徳附近の耕地

廣徳江附近の耕地 本耕地は水原、振威、安城、南陽の四郡に亙るものにして、黃江河及安城川沿岸の耕地是なりとす、黃口河沿岸に在りては約一萬一千五百餘町歩に達すへし、本耕地は漢江沿岸の耕地に比すれば灌漑用水豊かにして水田多く、本

道に於ける一大米産地たり、土性は黃口河及安城川の廣徳江に會合する附近及卑濕地に在りては埴土又は壤質埴土なるも上流に進むに従ひ次第に砂質を増して壤土に移り、上流溪澗に至れば遂に砂質壤土に變ず、就中壤土より成れる耕地最も多く、地味概ね豊饒なり、黃口河は黃口津に於て水平面と耕地表面との差一丈乃至一丈二、三尺餘、安城川は宮下里に於て其差一丈餘なり、而して海水の侵入は河口より三里内外の上流に及ぶ、是を以て此區域内の耕地は河水の暴漲に伴ひて海水氾濫することあるも此の如きは十年間に一、二回に過ぎず、河口附近にありては各共同に堤坊を設くる所ありと雖も素より不完全なるか故に河水暴漲の爲めに破壊せられ海水侵入して農作物を害すること稀ならず、此等河口沿岸の耕地は多量の鹽分を含むと雖も而も土地肥沃なるか故に適度の降雨あるに於ては大麥は能く生育す、河水の汎濫期は重に七八月の頃にして沿岸卑濕地は年々浸水を免れずと雖も浸水期間比較的短くして大概一日若くは二日間なりとす、是を以て七月中の出水は稻田に著しき害を及ぼすことなしと雖も畑作物重に大豆は爲めに害を被むること多し、灌漑用水は雨水又は河水に依る、然れども用水溝を設けて河水を直

に引用するものは僅に安城川及黃口河上流沿岸地方に止まれり、運輸は水陸共に稍便なり。

沿岸 本道の沿岸は牙山灣奥の北側より漢江の開口に注ける禮成江口に至る間に於て北方は黃海道に依り、南方は忠清南道の瑞山半島に依り擁せられて成る一大海灣の東側なりとす、海岸線は屈曲に富み且つ島嶼無數に散在するを以て其延長は割合に長大にして大陸の沿岸二百六十哩(江華島を含む故に同島を諸島の沿岸はを除外して)、約二百四十餘哩合計五百餘哩に及ぶ、然れども海底は一帯に平坦にして水淺く、潮汐干満の差大なるが故に出入部に在りては満潮時に於て洋々たる海面も干潮時に於ては渾て海底露出して干出泥堆と成り、僅に狹濬を存するの狀態なり、されは繫船に適する場所は灣内にあらずして却て突角部に在り、而も濟物浦即ち仁川港を除きては他に巨船の泊地として良好なるものあらず、沿岸の形勢此の如くなれば隨て灣内は素より突角部にても概ね泥堆にして所々に岩盤の露出するを見るの外に砂濱は極めて少なし、島嶼も亦概ね泥堆上に位せるが故に其海岸の狀態は大陸の沿岸と大差なく、岩壁を見るの外に砂濱を形勢するもの甚

島嶼

た稀なり。

島嶼は其數甚た多く最も大なるものは前示せしか如く江華及喬桐の二島にして江華島は即ち五大島の一なりとす、而して此二島は共に各一郡を成せり、其他周圍十哩以上のものに妹音、永宗、大阜、龍遊、德積、靈光、長峯島等あり、五哩以上のものに大舞衣、望島、小忽、信島、注文、三木、白牙、蔚島等あり、二哩以上のものに堀茶、文甲、甘山、矢島、承黃、大伊作、小伊作、東檢、菴點、西檢、魚遊、井、蕪佛、濟扶、豐島、納檢、彌法島等あり、此他二哩以下の小島嶼に至りては其數甚た多く大小合計無慮一百餘に上るへし、而して住民を有するものは總て四十島あり。

氣温

氣温は沿海地方は之れを山地に較ぶれば一般に溫和にして既に京城、仁川間に於て寒暑共に二、三度乃至四、五度の差あり、乃ち一年中の酷暑は一月下旬より二月に至る間に於て一月平均京城零下(攝氏を用ふ)三度六分、仁川同一度八分、二月平均京城零下四度二分、仁川同一度五分なり、酷暑は七、八月の頃にして七月下旬より八月に亘りて特に酷烈なり、即ち七月平均京城二十三度六分、仁川二十三度二分にして八月平均京城二十四度五分、仁川二十四度なり、此の如く京城は仁川に比し寒に

於て氣温低く、暑に於て高きか故に二地一年中の平均氣温は略は相等しきものあり、京城は十度四分にして仁川は十度六分なり、今此兩地の氣温と釜山の氣温とを較ぶれば酷暑時二月の平均に於て京城は約六度、仁川は七度餘低く酷暑時八月の平均に於て京城は約一度高く、仁川は約一度低く、全年平均に於て兩地共に約三度低し、更に兩地と同温の地を日本の各地に就て求むれば暑候に於て京城は熊本に、仁川は東京に、寒候に於て京城、仁川共に青森、函館地方よりも尙ほ低し、然れども其全年平均氣温は福島地方と略は同じ。

雨は夏季に多く、其他の季節に於て寡少なるとは全國一般なり、即ち一年に於ける降水量は京城一千零六十六耗三、仁川九百五十六耗三にして其七割乃至八割は六月より九月に至る四箇月間に降下す。

雪は海岸に少なく、山地に多しと雖も積雪一尺を越ゆるは甚た稀なり、初雪は十月上旬、若くは下旬にして終雪は三月上旬、若しくは四月上旬に見ることあり、然れども海岸地方に在りては初雪後れ、終雪早く、三月上旬を過ぎて降雪を見るは幾んど罕なり。

霜は雪に先たつこと五、六日、若くは十日なることあり、而して終霜は大概四月上旬、若くは下旬なり、但し諸島に在りては初霜十月下旬にして終霜三月下旬なり。霧は京城附近に於ても時に發生を見ると雖も極めて稀なり、海霧頻りに流行するは五、六、七の三箇月にして暎朦咫尺を辨せざるに至る、仁川近海に於ける濃霧は全年を通して三、四十回に及ぶ、而して其過半は五、六、七月に臻る。

海風は三月より九月まで南西風多く、九月より二月までは北又は北西風多し、京城に在りては夏季に東風多く、而して東風は雨を誘致す、暴風多きは冬季にして仁川に於ける一年中の暴風日数は過去數年間の平均一百六十四回九に及ぶ、然れども山地に在りては極めて少なく、特に京城に在りては大概三十回以内に止まる、京城に於ける回數此の如く寡少なるとは蓋し特別關係にして要するに地勢に基因する現象たらずんばあらす。

左に京城測候所及仁川觀測所に於ける氣象觀測成績の平均及極度を表示し以て本道氣象の一斑を窺ふの便に供ふへし。

観測地名及種別	平均氣壓		平均氣温		平均湿度		平均最低氣温		平均最高氣温	
	仁川	京城	仁川	京城	仁川	京城	仁川	京城	仁川	京城
一月	七六八・五	七六八・七	一・七	一・七	一・八	一・八	一・七	一・七	一・七	一・七
二月	七六八・三	七六八・七	一・七	一・七	一・八	一・八	一・七	一・七	一・七	一・七
三月	七六六・四	七六六・六	一・七	一・七	一・八	一・八	一・七	一・七	一・七	一・七
四月	七六二・七	七六三・七	一・七	一・七	一・八	一・八	一・七	一・七	一・七	一・七
五月	七六二・一	七六四・四	一・七	一・七	一・八	一・八	一・七	一・七	一・七	一・七
六月	七五五・七	七五五・四	一・七	一・七	一・八	一・八	一・七	一・七	一・七	一・七
七月	七五四・八	七五四・八	一・七	一・七	一・八	一・八	一・七	一・七	一・七	一・七
八月	七五五・六	七五五・六	一・七	一・七	一・八	一・八	一・七	一・七	一・七	一・七
九月	七六〇・五	七六〇・五	一・七	一・七	一・八	一・八	一・七	一・七	一・七	一・七
十月	七六四・五	七六四・四	一・七	一・七	一・八	一・八	一・七	一・七	一・七	一・七
十一月	七六八・三	七六八・七	一・七	一・七	一・八	一・八	一・七	一・七	一・七	一・七
十二月	七六六・六	七六六・六	一・七	一・七	一・八	一・八	一・七	一・七	一・七	一・七
全年	七六六・五	七六六・五	一・七	一・七	一・八	一・八	一・七	一・七	一・七	一・七

風速度、降水量、蒸發量及湿度の極度

地名	最大風速度		最大雨量		最大蒸發量		最小湿度	
	方向	年	年	年	年	年	年	
仁川	北	四〇・七	一五・五	一〇・三	一三・二	一七・〇	一七・〇	
京城	南	三三・二	一四・〇	一〇・九	一四・七	一七・〇	一七・〇	
仁川	西	四一・三	一五・五	一〇・三	一三・二	一七・〇	一七・〇	
京城	北	三九・二	一四・七	一〇・九	一四・七	一七・〇	一七・〇	

地名	最大風速度		最大雨量		最大蒸發量		最小湿度	
	方向	年	年	年	年	年	年	
仁川	北	四〇・七	一五・五	一〇・三	一三・二	一七・〇	一七・〇	
京城	南	三三・二	一四・〇	一〇・九	一四・七	一七・〇	一七・〇	
仁川	西	四一・三	一五・五	一〇・三	一三・二	一七・〇	一七・〇	
京城	北	三九・二	一四・七	一〇・九	一四・七	一七・〇	一七・〇	

備考 前二表共京城に於ける成績は明治四十二年中に於ける観測なりとす  
 雖も仁川に於ける成績は観測所創立以來の平均なりとす  
 第六章 京畿道 概勢



第六章 京畿道 概勢

海流に關しては未だ精覈せられしものあらずと雖も東岸及南岸を通する寒暖二流共に各勢力盛んなるときに於て其餘派黃海に侵入せるは疑を容れざる所なり、則ち夏季に文鱈魚を、冬季に鱈を見るか如き蓋し其存在と關係なくんはあらず。

潮浪は東岸より南岸を経て西岸に來り漸次北上す、故に濟物浦に於ける朔望高潮時は南岸なる釜山附近に後るゝこと九時間餘なり、潮汐干満の差は西岸一帯に互りて大なりと雖も特に本道沿岸即ち江華灣に於て其差最も甚たし、則ち濟物浦・錨地に在りては大潮升三十一呎四分の一にして、淡江口に在りては三十四呎なり、此の如きは他に比類なく、實に東洋稀に見る所に係れり、されは満潮時に於て洋々たる海面は干潮時に於て全然干出し、泥堆數哩の遠きに互りて殆んど際涯なく、水面は僅に狹落を見るのみにして、其狀恰も平地に山流を通するか如し、日潮不平等なるは朝鮮全沿岸を通して一般なりと雖も特に本道沿海は甚しく高低潮共に其影響を受く、即ち午前に於て満潮四五尺なるも午後には僅に一、二尺に止まり、更に次潮には數尺に達することあり、潮汐干満の差此の如く大なればこれに伴ふて漲落兩時に於ける潮流も又甚た急激なり、即ち廣瀾なる海洋に在りても其速力尙ほ三、

四節にして狹水道に在りては七節乃至八節に達することあり、詳細は各地に於て述ふる所あるへし、左に海圖又は水路誌に徴して各地に於ける潮汐の概要を表示せん。

地名	朔望高潮	大潮	小潮	小潮差
馬山浦港	四時五十分	三〇呎	三二呎	
濟物浦港	五時三分	三一呎	二二呎	一二呎
德積島	四時三九分	二七呎	一八呎	一〇呎
大舞衣島	四時四五分	二五呎	二一呎	
注文島	五時一四分	二八呎	二〇呎	一二呎
巡威島	五時二五分	一八呎	二二呎	六呎

本道の交通は首府京城を有すると共に四通八達なり、諸道を連絡する道路は義州街道、元山街道、春川街道、釜山街道、順天街道、海州街道等にして、就中義州街道、順天街道、釜山街道、元山街道は古來所謂國道に屬し、道幅廣瀾にして最も重要な道路

第六章 京畿道 概勢

たり。

義州街道

義州街道は京城の西大門を出て高陽、長湍、開城を経て黃海道に入り、金川、平山、瑞興、鳳山、貴州を過ぎ、平安道に入りて中和、平壤、順安、肅川、安州(以上平安道)、嘉山、定州、郭山、宣川等を経て國境の關門たる義州に至る。本街道は即ち古來清國に至る交通路にして狭きも六尺あり、大概十尺に達し、車馬の往來自在なり。京城より開城に至る十六里、京義鐵道開通以來往來甚だ寥々たりと雖も、高陽邑に至る間、其他鐵道線路を遠隔せる地方にありては交通尙ほ頻々たり。

元山街道

元山街道は二條あり、一は東大門を出て楊州の議政府に至り、抱川、永平を経て江原道に入り、金化、金城、淮陽を経て江原、咸鏡二道の境を劃する鐵嶺を越へ、元山に達するものなり。此街道は他の一線に比して稍迂路なりと雖も、京元間を連絡する幹道にして近く日露戰役に際し、兵站線路として改修せられしかば、車馬の往來自在にして馬車及輕車往來し、交通甚だ頻々たり。▲他の一線は楊州の議政府に於て幹道と分岐し、漣川を経て江原道に入り、鐵原、平康を過ぎ、幹道の西北方を通して元山に到るものなり。此道路は道幅狭しと雖も、京元間の捷路にして而も崎嶇たる峻坂

釜山街道

割合に少なく、又河流の大なるものあらず、是を以て京元鐵道線路は本道に沿ふて開設せらるるの豫定なりと云ふ。

釜山街道は京城東大門を出て、廣州及忠清北道の忠州を経て烏嶺を踰へ、慶尙北道に入り、大邱を過ぎ、釜山に至るものにして、此街道は忠州に至るまで輕車を通し得へしと雖も、忠州以南は坂路多くして人馬を通するのみ、然れども本街道は京釜鐵道開通前は頗る重要な道路に屬し、當時は交通甚だ頻々たりき。

順天街道

順天街道は水原を経て忠清南道の公州、全羅北道の全州及全羅南道の羅州を過ぎ、順天に至るものなり。此街道は概ね平坦にして特に道幅廣く、義州街道と連絡して朝鮮半島を縦貫する最も重要な道路たり。

春川街道

春川街道は東大門を出て、元山街道と分岐して東南に進み、春川に至るものなり。道幅廣しと雖も、坂路多くして人馬の外は通すること能はず。

海州街道

海州街道は京義線の土城驛より西方に進み、禮成江を渡り、延安邑を経て海州に至るものなり。是れ亦坂路多くして人馬を通するのみ。

鐵道

京義、京釜の鐵道線路は京城の南方龍山に於て連絡し、京仁線は龍山の南方京釜



線の永登浦に於て連絡す乃ち京城の南大門驛より龍山驛に二哩、永登浦に五哩七にして釜山、義州間は三〇九哩七、龍山釜山間は二七四哩三、仁川間は一九哩四なり、本道に於ける各線の停車場は京義線即ち龍山以北に水色、一山、金村、汝山、臨津江、長湍、開城、土城の八驛あり、京釜線即ち龍山以南に鷺梁津、永登浦、始興、安養、軍浦場、水原、餅店、烏山、西井里、平澤の十驛あり、京仁線即ち永登浦以西に梧柳洞、素砂、富平、柵岾、仁川の五驛あり、京元線は是れ亦龍山を起點として京城の南東を環り、東北向に延長せらるゝの計畫なり、其豫定線路は前示の如くにして龍山より議政府に至る二十哩間は目下工事中なり、議政府より北方遼川に至る四十七哩、是れ亦線路測量済みなりと云ふ、本鐵道線路中注目すべき停車場は本道の議政府及江原道の鐵原なるへし、此兩地は共に米豆の集散地として著名の場所たり。

河流は前示せしか如く漢江、臨津江、禮成江、安城川等あり、各舟運に利すること少ならず。

漢江は河口より二十九里餘の地點高安に於て南北に分岐し、南漢江は河口より七十三里の上流忠清北道の永春まで、北漢江は河口より六十三里餘の上流江原道

漢江

の楊口まで小舟を上下し得へし、江に沿へる繫舟場又は著名集散地は河口より南北二支會合點に至る間に月申洞、江華島、在り、黃江、江口の右岸に位し、漢江の一支、南方二里餘に在り、仁川、楊花津、西湖、東幕、玄石里、麻浦、龍山、豆毛浦、鷺梁津、蘆島、松坡鎮、開城間の寄泊地なり、(以上) 楊花津、西湖、東幕、玄石里、麻浦、龍山、豆毛浦、鷺梁津、蘆島、松坡鎮、(以上) 京城附近の繫舟場にして楊花津以下麻浦に至るものは龍山より下等あり、南漢江に沿ふものに驪州、白巖、以上本道、可興、龜頭、北倉、西倉、清風、丹陽、堤川、永春、(以上) 北漢江に沿ふものに美原場、高安、石碑街、加平、(以上) 本道、春川、泉田場、富昌、狼川、楊口、(以上) 江原等あり。

臨津江は水運の便少なきも潮汐を利用せば尙ほ河口より約十四里の上流なる高浪津まで三十石積の小舟を溯行し得へく、高浪津より上流は伊川まで辛ふして舟筏を通ずるに足るのみ、江に沿へる繫舟場及集散地は河口より約八里の上流に汝山浦あり、其上流三里に臨津鎮あり、共に附近に京義鐵道線の停車場あり、臨津鎮の上流には高浪津、陶鑑浦、砂浪里、蛇足里、朔寧、安狹、伊川あり、伊川は河口より溯ると約三十七里半なり。

禮成江は小流なるも是れ亦潮汐を利用せば河口より十一里餘の上流即ち黃海

禮成江

臨津江

道に属する金川附近助浦まで大抵の舟湖航することを得へし本江に沿へる繫舟場は河口に禮成江里及碧瀾渡あり(共に開城碧瀾渡は海州方面に至る渡船場に於て江に跨り京畿黄海の兩道に分属す碧瀾渡の上流に錢浦助浦(以上黄海道に属す)等あり安城川は其下流を廣徳江と名けられ忠清南道界を劃して牙山灣と通し幅廣く水も亦深しと雖も上流安城川は潮沙を利用して僅に平澤驛附近まで小舟を湖航し得るに止まれり本江に沿へる繫舟場は里浦津唐浦津韓津等なりとす

本道の沿岸は既に一言せしか如く水淺く殊に潮沙干満の差大なるか故に仁川港を除きては繫船に良好なる港灣あらずと雖も而も亦潮沙を利用して沿岸到處普通帆船の出入を妨げず特に仁川港は江華灣即ち本道沿岸の中央に突出せる岬端に位せるを以て各地との往來に便なり仁川港は本道沿岸の中央に位せると同時に亦西沿岸の殆んど中央に當り且つ京城を距ること遠からずして實に近畿の關門たり隨て海路の交通は悉く仁川港を焦點とす故に海運に關しては別に其地に於て詳説する所あるへし

左に京城を中心として本道内に於ける各主要地に至る距離を表示し以て參照の便に供ふへし

龍山	鷲津	麻浦	蘇島	永浦	高陽	陽州	始興	果川	素砂	廣州	安山
龍山	鷲津	麻浦	蘇島	永浦	高陽	陽州	始興	果川	素砂	廣州	安山
鐵道	鐵道	鐵道	鐵道	鐵道	鐵道	鐵道	鐵道	鐵道	鐵道	鐵道	鐵道
陸路	陸路	陸路	陸路	陸路	陸路	陸路	陸路	陸路	陸路	陸路	陸路
水路	水路	水路	水路	水路	水路	水路	水路	水路	水路	水路	水路
地名	地名	地名	地名	地名	地名	地名	地名	地名	地名	地名	地名
鐵道	鐵道	鐵道	鐵道	鐵道	鐵道	鐵道	鐵道	鐵道	鐵道	鐵道	鐵道
陸路	陸路	陸路	陸路	陸路	陸路	陸路	陸路	陸路	陸路	陸路	陸路
水路	水路	水路	水路	水路	水路	水路	水路	水路	水路	水路	水路



利川	開城	平澤	江華	積城	陽智	永平	長湍	加平	振威	南陽
五五八	四八五	四六九	二五二	三二四	二五八	一	三六七	一	三六一	二五八
二〇〇	一	一	一〇〇	六〇〇	七〇〇	一六〇五	一	一六〇〇	一	五〇〇
陰竹	朔寧	竹山	陽城	安城	驪州	漣川	豐德	喬桐	麻田	土城
五三七	三三四	五二七	五二七	五二七	二五八	三三四	四八五	三五一	三二四	五四二
一四〇三	一八一七	一〇〇二	八〇三	六〇三	一五〇〇	二二七八	四〇〇	四〇〇	九一八	一

通信

通信機關の發達は近來諸道共に著しきものありと雖も殊に本道は首府の所在地なるを以て其進歩之れを他道に比すへきにわらず郵便電信電話取扱機關の所在及取扱事務等を表示すれば左の如し。

京城(四大門)南大門(光化門)龍山(仁川)永登浦(開城)水原(利川)金浦(抱川)楊州(驪州)漣川(江華)南陽(長湍)安城(廣州)振威、楊平、汝山	京城本町六丁目(同本町九丁目)同東大門通(同本町四丁目)同明治町(同南大門内)同永樂町(同寺洞)同鎮路(同太平町)同青葉町(同黃橋通)龍山元町(同漢江通)仁川花町(同花房町)同京町(水原停車場)平澤、素砂、烏山、土城、麻浦、蘆島、鷺梁津軍浦場	南大門、龍山、水原、仁川、開城、汝山、土城、素砂、長湍、平澤、一山、柎岷、烏山	加平、永平、積城、麻田、朔寧、高陽、交河、陰竹、豐德、始興、陽川、通津、安山、果川、龍仁、竹山、陽城、富平、喬桐、陽智
--	---	---	---

備考 郵便所の京城龍山又は仁川等の市街地に在るものは郵便電信共に集配を爲さず▲郵便所は普通通常郵便、特留通常郵便事務のみを取扱ふ。  
更に京城より道内各主要地に至る郵便物到着日数を概示すれば左の如し。

京城より各地に至る郵便物到達日数

地名	日数	地名	日数	地名	日数
廣州	一	平澤	一	漣川	二
永登浦	一	安城	一	朔寧	三
鷺梁津	一	陽城	一	豐川	一
陽川	一	竹山	二	永平	二
金浦	一	陰竹	二	楊平	二
通津	二	霧島	二	加平	二
始興	二	高陽	二	開城	二
安山	二	交河	二	汝山	二
果川	二	陽州	二	長湍	二
素川	二	石城	二	豐德	一
仁川	二	麻田	二	土城	一

本道の戸口は之を他道に比すれば甚だ稠密なり今明治四十三年現在調査に従へば總戸口二十九萬二千三百二十四戸、一百三十三萬八千三百九十三口にして内京城四萬七千八百四戸、十九萬百十八人、仁川三千五百十五戸、一萬一千九百一口なり、試に京城仁川の兩市街地に於ける戸口を除きて其一方里内に於ける人口を見らるに大約一千四百八十五人に相當せり、更に此二市街地の人口を控除せしめて其一方里内に於ける平均を打算すれば實に一千七百四十九人の多數となりて之れを内地の各地に較ぶるに岐阜地方の一千五百二十人(日本帝國第二十八年統計年鑑に依る)と略は相同し、而して其大多數は農業を營み、市街地に住するものは商業に従事するものも亦少なからず、然れども漁業に従事するもの極めて少數にして殆んど數ふるに足らざるなり、内地人の居住者は前同年五月末現在京城七千六百四十八戸、二萬六千五百三十四人、龍山二千五百七十戸、八千五百四十四人、仁川二千八百八十戸、一萬七千四百三十三人にして其他の地方は通して一千七百四十一戸、六千七百七十一人合計一萬四千八百四十九戸、五萬二千二百六十二人なり、更に各主要地に就きて其内譯を表示すれば左の如し。

地 方	戶 數	男 人	女 人	計 口
加 抱 永 高 楊 汝 坡 高 長 豐 土 開 驚				
平 川 平 陽 州 津 州 浦 湍 德 城 城 津				
	一〇 一四 二 二二 二八 三五 五 二 二八 三 三三 四三六 五	一〇 一四 二 一六 二五 五七 八 一五 五五 二 五〇 七七 九	七 一五 一 一三 三 四 四 八 四 二 三六 六五八 六七	一七 二九 三 二九 五六 九 三 三 九 四 八六 一三六 一六〇

地 方	戶 數	男 人	女 人	計 口
龍 始 陽 廣 平 振 烏 餅 永 水 龍 京				
仁 興 智 州 澤 威 山 店 浦 原 山 城				
	六 八 八 一五 三七 一五 二八 三 二八 三 三三 三三 三五七〇 七六四八	七 一九 九 三三 五六 三三 四八 一五 三六 六九八 四四六八 一三七〇	六 八 七 七 六三 三〇 三九 八 二五 五三〇 四〇四六 一二七四	一三 二七 一六 三〇 二八 四三 八七 二三 五七九 一三三八 八五一四 二六五四



本道は全國の首腦に當ると同時に其教育の如きも一般に克く普及し、私立學校の盛んなる之れを他の諸道に比すへきにわらず、官立學校は孰れも元と韓國政府

湖寧	仁川	富平	素砂	梧柳	金浦	通津	江華	喬桐	南陽	交河	合計
三	二八八〇	一六	三九	七	一九	三	四六	三	二〇	二	二四八四九
七	五六七〇	三三	七三	二二	二四	三	六九	三	二四	一八	二七〇三三
三	五〇五三	一九	四六	二〇	二〇	三	四五	一	七	一三	二四三三九
一〇	一〇七四三	四二	二九	三	四四	五	二四	三	三	三	五二六三二

驪州	利川	楊根	砥平	陰岐	燕城	安城	竹山	陽城	金川	兔山	漣川	麻田	積城
二九	三三	二〇	七	八	五	五	三	三	二七	二	一三	一三	一
五〇	二四	二二	四	四	五	七	九	九	三	二	一六	七	二
二九	二九	八	二	二	四	六	一	二	一五	一	九	一	四
九	五	五	〇	〇	九	五	三	二	四九	三	二五	八	五





宗教

二、龍山に一、永登浦に一、仁川に二、開城に一、水原に一、烏山に一、計九校、幼稚園は京城に二、仁川に一あるのみ、而して此等は、大抵民團又は日本人會、學校組合の設立に係り、又京城及仁川には商家の徒弟を教育する夜學商業學校各一あり。

在來寺院の存在するもの全道を通して、一百三十七あり、而して其僧尼は近時の統計を見るに、僧八百六十八、尼一百三十九人を計上せらるゝと雖も、寺院の多くは廢頽し、僧侶に學識あるものなきは、全國を通して一般なり、近時内地の各宗派は、其寺院又は出張所を設けし、布教に力むと雖も、其存在を見るは、京城、仁川、開城、水原等の市街地に止まり、未だ各地に遍からず、隨て其信徒の多數は内地人に係り、朝鮮人の各宗に歸依せるものは未だ少なし、基督教は全道に普及して、各派に屬する教徒の數、四萬六千六百二十七人の多きに達し、其教會堂は各派を通して、三百五、附屬學校は前示の如く七十二、病院も亦三箇所に在りて、甚だ盛んなり、蓋し基督教の傳來は今より、一百五十年前にして、屢々悲むべき壓迫に遭ひ、傳教者の殉難せしもの少なからず、幾多の生靈を犠牲に供したる結果なり、各派別として、教會堂及教徒數を表すれば、左の如し。

宗 派	教會堂	宣教師	傳導師	教 徒	附屬學校	附屬病院
米國監理派	八七	五〇	一五七	二、三五四三	一七	二
天主 教	二七	一九	三五	一、三、九、五七	九	—
英國古宗聖教	四四	二八	六九	三、二、八、四	一三	—
救 世 軍	三	一三	一〇	一、二、九、三	—	—
英國福音教會	—	—	—	—	—	—
長 老 派	一四三	四三	二二	二、四、一、六〇	三	—
露國正教派	—	四	二	五〇	—	—
合 計	三〇六	一五六	四九八	四六、六、三、七	七三	三

道廳郡衙

道廳は既に沿革に述べたる如く、京城に在り、而して其所屬行政機關たる府廳は、京城及仁川に、郡衙は各郡邑に在り、財務署は従前主要郡邑に配置せられしも、合邦成りて地方制度の改革と共に、之れを全廢せられ、其取扱事務は郡の主管となれり。



裁判管轄は全道悉く京城地方裁判所の管轄する所にして其所屬區裁判所及其管轄區域左の如し。

區裁判所	管轄區域
京城	京城府、楊州、高陽、永平、抱川、加平
仁川	仁川府、富平、陽平、金浦、通津、江華、喬桐
水原	水原、果川、始興、安山、南陽、廣州、龍仁、陽智、振威、陽城、安城、竹山
驪州	驪州、陰竹、利川、陽平
開城	開城、長湍、豐德、交河、坡州、積城、漣川、麻田、朔寧

警察署及警察署の職務を行ふ憲兵分隊は各主要地に在り、其位置及所轄區域並に巡查駐在所々在地に如し。

警察署及巡查駐在所

警察署名	位置	管轄區域	巡查駐在所々在地位
水原警察署	水原	水原郡の内、振威郡の内、南陽郡	水原郡發安場、安仲里、振威郡振威、平澤、南陽郡南陽、三槐

警察署の職務を行ふ憲兵分隊

名稱	位置	管轄區域
永登浦警察署	永登浦	始興郡、安山郡
安城警察署	安城	陽城郡、陽城
仁川警察署	仁川	富平郡、富平、富平驛、素砂驛
金浦警察署	金浦	陽川郡、陽川、通津郡、通津
江華警察署	江華	江華郡、東幕、乾坪、寅火洞、喬桐郡、喬桐
交河警察署	交河	交河郡、春日川、坡州郡、新炭幕、高陽郡、舊把潑里
開城警察署	開城	開城郡の内

名稱	位置	管轄區域
京城第一	京城大和町	京城府の内、楊平郡、廣州郡の内、楊州郡の内、加平郡の内
京城第二	同光化門通	京城府の内、高陽郡、坡州郡
龍山	龍山	京城府の内、果川郡の内
水原	水原	廣州郡の内、振威郡の内、陽智郡、龍仁郡、果川郡

楊州	楊州	楊州郡の内、抱川郡、積城郡、永平郡、麻田郡、加平郡の内、漣川郡の内
開城	開城	開城郡の内、朔寧郡、長湍郡、豊徳郡、漣川郡の内
驪州	驪州	驪州郡、利川郡、陰竹郡、竹山郡

海關は仁川税關あるのみ然れども同税關は京城南大門外に出張を置き、同停車場構内に倉庫を設置す、其管轄區域は全羅北道、忠清南道、京畿道各一圓及黃海道の内長山串以南の地にして監視所は京城府の麻浦、開城郡の碧瀾渡、及黃海道海州郡に屬する龍塘に在り、但し管轄區域の内全羅北道一圓及忠清南道の一部は、群山支署の管轄する所にして其郡名は第三輯忠清南道の概勢に表示せり。

物産は農産物を主とし、水産物も少なからず、其他鑛産物には金、銀、銅、鐵、砂金、石炭、黒鉛等ありと雖も其産多からず。

農産物

農産物は米、麥、大豆を主とす、其一年の産額大凡左の如し。

- 米 四八一、九三五
- 麥 二〇二、一九三
- 大豆 一二五、九二四

其他特種農産物に在りて重要なものは煙草及藥用人蔘なりとす、煙草は到處に耕作せらるると雖も就中龍仁、廣州の二郡は其栽培最も盛んなり▲藥用人蔘は是れ亦各地到る處に産ありと雖も紅蔘に製造せられ高麗蔘と稱して清國人に珍重せらるるは即ち開城附近の産出なりとす、同地方産出の人蔘は元と韓國宮内府の專賣たりしものにして明治四十一年之れを度支部の所管に移し、紅蔘專賣法を制定して本道の開城、長湍、豊徳の三郡及黃海道の金川、平山、兎山、鳳山、瑞興の五郡計八郡を特別耕作區域と爲し、此區域内に於て人蔘を耕作するものは政府の免許を要するものと爲したり、而して此制度は合併後仍は費用する所なりとす、然れども近頃人蔘の病害甚しくして其産額著しく減少し、明治四十二年度に於ては收納水蔘(如より收穫せしむるの)七、九〇三(次は)百、九十九(尾蔘)五百四十六(斤六十匁)計二千九百四十斤に過ぎざるに至れり、蔘病の原因に就ては先年來研究せられし處にして既に蔘圃に三十餘種の微菌あるを發見せられしかは其撲滅を講せらるるに至るや蓋し近きにあるへし、過去數年間に於ける紅蔘製造高を表示すれば左の如し。

礦産物

礦産物及其産地を表示すれば左の如し。

年次	紅蔘製造高	對水蔘作製比率
明治三十五年	五六六〇八	四〇九
明治三十六年	三三〇九二	三〇九
明治三十七年	七四四〇〇	三七八
明治三十八年	一九〇六〇	四〇七
明治三十九年	一七五五四	四〇七
明治四十年	二四二三三	三九八
明治四十一年	五二三四	三八八

地方	種	地方	種
開城郡	銅鑛	江華郡	鐵鑛
積城郡	銅鑛	始興郡	金銀銅鉛鑛
廣州郡	金銅鑛		

水産物

水産物

此の如くにして其許可地は今明治四十三年六月末現在金鑛九、銅鑛二、金銀鑛一、金銅鑛一、金銀銅鑛一、鐵鑛四、黒鉛鑛一、砂金十四計三十三箇所なり、但し此内十六箇所は内地人、他の十七箇所は朝鮮人の許可地なりとす。

水産物は其種類に富む、而して現に採捕せらるるものは鱈、鱧、石首魚、鮫、大刀魚、鯛、黒鯛、鱈、鱈、系、つ、鱈、さ、つ、ば、鱈、目、張、あ、ぶ、ら、め、魴、鮒、こ、ち、を、こ、せ、火、魚、魴、比、目、魚、海、鰻、鱧、白、魚、章、魚、烏、賊、竹、蛸、蛸、し、ほ、ふ、き、蛤、蛸、牡、蠣、蝦、蟹、蝦、姑、等、な、り、と、す。

鱈 土名を鱈(サシ)と稱す、其種類饒多なりと雖も沿岸に來遊するものはつのだめ(サシ)ねこざめ(サシ)にして三月の頃延繩を以て漁獲するを普通とす。

加平郡	金銀銅鐵黒鉛鑛	永平郡	砂金
通津郡	石炭	楊州郡	砂金
陽智郡	砂金	抱川郡	砂金
利川郡	砂金	漣川郡	砂金
富平郡	銅鑛	驪州郡	砂金
廣州郡	銀鑛	安城郡	砂金

とも又流網、鮫、鱒、網、中船等にて漁獲するもの少なからず。

鱒 土名を鯉魚カサリと稱す、沿海到る處に棲息すれども特にあかゑいは沿岸及島嶼の干山堆附近に多し、漁季は三、四月頃にして延繩又は空釣を用ふ。

鱒 土名を鱒魚カサリと稱す、近海到る處に之れを産すと雖も特に漢江開口附近及諸島の四周沿岸に多産す、其大なるものに至りては身長二尺五寸に達するものあり、漁季は三月より六、七月に至る間にして延繩一本釣を普通とし、又魚箭及建干網にて混獲す、本魚は各種魚類中特に重要なものにして夏季生鮮魚として京城に珍重せらるるは多く漢江注口近海に於て漁獲せらるるものに係れり。

鯛 本道近海之れを産すること多からず、唯た徳積島附近に於て多少漁獲あるのみ、晴昔は入尾島四周に於て多獲せられしことありと稱すれども今は其影を見ること稀なり、仁川市場に上るものは大概黃海道及忠清道沿海の漁場に於て漁獲せらるるものに係れり。

石首魚 しろぐち、きぐちの二種あり、近海到る處に産すれども大群を見ず、漁季は五月より九月に至る間にして其來遊するやしろぐち先つ來りて後ちきぐち來

ること忠清南道の沿海に於けると異ならず、而して其春季に於て漁獲せらるるものは皆孕卵せるを見る、江華灣にて本魚の群來せるは黃海道に屬する延平列島近海なり、其漁獲の盛んなること全羅道の沿海七山灘漁場に譲らず、但し延平列島近海の状況は別に其道に於て説述する所あるへし。

鮫 土名を鯢又は民魚と云ふ、近海至る處に産すれども特に江華島沖合、長峰水道、徳積島近海、牙山灣等に饒産す、其大群を爲して來遊するや水中聲を發して遠く群蛙の鳴くに似たり、漁季は五月より十月に至る交にして中船、鮫、網、延繩一本釣等にて漁獲す、又魚箭にて捕ふるもの少からず、本魚は鱒、鱒、鱒等と共に本道重要魚類の一なりとす。

大刀魚 近海到る處概ね之れを産すれども多からず、而も亦形體大なるもの稀なり、漁季は七月より十月に至るの交にして中船、鹽船、鮫、網、魚箭等にて混獲するに止まれり。

鱒 春季四、五月頃に至れば時に其群來を見ることあり、本魚は主として内地漁夫の漁獲する所にして漁具は流網を用ふ、本魚も亦漁獲少なく、本道にありては重

要ならず。

魴<sup>ハ</sup> 土名を瓶魚(병어)といふ、沿海到る處に産すれども漁獲少なく、唯、パンヤ網にて混獲せらるゝに過ぎず。

鱸<sup>ハ</sup> 豊島及徳積島等の沖合に來遊するもの稍多し、漁季は六、七月の頃にして一本釣を用ふ、近頃數隻の内地漁船は専ら其漁獲に従事し、相當の漁獲ありといふ。

鱒<sup>ハ</sup> 土名を崇魚又は秀魚といふ、朱口と混し沿岸到る處に饒産す、地方の漁民は主として夏季に魚箭及建干網を以て、冬季に、パンヤ網を以て漁獲し、内地漁夫は建干網又は、ヤナ等にて漁獲す、但し内地漁夫は専ら本漁を目的とするにあらざれば隨て其漁獲多大ならず、然れども四季を通して漁獲あるか故に地方漁民の捕ふるもの甚だ盛んにして本道に於ける重要魚類の一に位せり。

鮠<sup>ハ</sup> 土名を鮠魚(장어)と稱す、沿海到る處に來遊し特に六、七月の頃に至れば妹音水道、長峰水道、仁川近海、牙山灣等に群來すること盛んなり、流網又は中船、パンヤ網等にて漁獲し、其産甚だ多し、本魚も亦本道重要魚類の一に數ふべきものなりとす。

海鰻<sup>ハ</sup> 土名を鰻장어(장어)といふ、徳積島及豊島沖合等に棲息するもの稍多し、本魚は

鰻

主として日本漁夫の漁獲する所にして九、十一月の頃延繩を用ひて漁獲す。

鱧<sup>ハ</sup> 土名を장어(장어)といふ、仁川近海又は徳積島近海に至る間に多産す、漁季は四月より九月に至る交にして主として延繩を用ひ漁獲す、仁川在住の内地漁夫は時に遠く忠清道に屬する安眠島近海にまで出漁することあり。

章魚<sup>ハ</sup> 土名を縮縮(장어)といふ、沿岸到る處の干出泥堆に棲息す、てながだこに類似し餌料として需用多し、内地漁夫は之れをあなだこと稱す、蓋し泥堆中に穴居するを以てなり、其形體大なるものは十匁乃至五、六十匁に及ぶものあり、地方住民の捕獲する所にして干潮時に際し泥堆上の穴を探りて捕ふ。

いか<sup>ハ</sup> 種類は多くみづいかにして其産多からず、唯た魚箭其他定設漁具にて混獲するに止まれり。

竹蛭<sup>ハ</sup> 土名を長土花(장어)といふ、沿岸沙泥堆に棲息し特に仁川近海に多産す、然れども形體大なるは少なし、蓋し其棲息地の沙泥稍硬質なるに依るものなるへし、採取季節は春秋二季にして春季は二月より五月まで、秋季は八月より十月までとす、土人干潮時に際し釣を以て之を採捕す。

あけまき  
蛭 土名を土花(ツツサ)といふ、沿岸到る處沙泥堆に棲息すれども特に永宗島附近に多し、然れども是れ亦形體大なるもの少なし、採取季節は竹蛭と同じく春秋二季なりとす。

うまのつめ  
一にくるがいと云ふ、沿岸遍く之れを饒産す、季節は春秋二季にして土人之れを採取すること盛んなり。

蛤 沿岸沙質の地に産す、殻大なるも肉小なり、唯た干潮時に際して採取するに止まり産多からず。

牡蠣 沿岸到る處岩礁又は石礫に累々として附著すれども大なるもの少なく、唯た婦女之れを採取するに止まり、其産少なし。

鰕 くるまねび、しろねび其他の種類を混すれども、しろねび最も多くしてくるまねびは寡少なり、沿岸到る處遍く之れを饒産すれども特に江華島の西岸、長峰水道、仁川近海、牙山灣等最も多産す、地方の人弓船、醜船等にて盛んに漁獲し、其他魚箭、建干網にて亦之れを捕ふ、然れども内地漁夫は唯た、パンヤ網にて混獲するに止まり特に鰕漁を目的とするものあらず。

蟹

鰕

鰕

蟹 がざみがに最も多くして沿岸到る處之れを見る、各種の網にて混獲せらるるの外特に其漁獲を目的とするものあらず。

鰕 土名を(カサ)といふ、是れまた沿岸到る處に産しあなじや(ヨカサ)と然らざるもの(カサ)との二種あり、前者は沿岸の干出泥堆に、後者は水稍、深き處に棲息す、餌料として需用多し、地方の人之れを採りて販賣す。

其他あぶらめ、目張、こち、火魚、魴、鱒、比目魚、系つ、鱒、さつば、はせ、しをふき、あかがひ、たいらぎ等に至りては其産少なく、魚類の如きは唯た他漁と混獲せらるるに止まり特に之れを目的として漁を行ふものあらず、但しはせは形體大にして長七、八寸に達するものあり、夏季には遊漁盛んに行はれ、冬季には内地漁夫延繩を以て之れを漁す、あかがひ、たいらぎは其の棲息を見るに止まり未だ之れを採取するものあらず。

本道沿海に於ける水産物の概要此の如くにして到る處漁場たらざるはあらずと雖も特に重要な漁場として知らるるは江華島沖合、長峰島沖合、及長峰水道、仁川近海、徳積島近海、豊島沖合、牙山灣等なりとす。

江華島沖合 本漁場は江華島の西方妹音水道外より注文島、望島、菴點島等の附近より其沖合、矢島、隔島附近に至る廣濶なる區域にして漢江口外に當り、北は黃海道、甌山島沖合、西は延平列島の漁場、南は長峰島沖の漁場と相連なる。此一帶には大小無数の砂堆散在するか故に水深甚だ不同にして浅堆上に在りては半尋に足らざるに拘はらず、水道にありては忽ち深く五、六尋より深きは十八、九尋に達する場所あり、底質は概ね沙及泥にして潮汐干満の差は甚だしく、小潮差十呎内外なり、随て潮流急にして漲落兩時共に其速力大凡三四節に達するを普通とす。此漁場に於ける主なる漁獲物は鮫、鱧、鰻等にして漁業は中船、醜船、弓船、一本釣船等行はる。本漁場の北部、角耳島附近は土人、才利と稱し、又注文島の西方及菴點島附近は、忍、音と稱へり、本漁場に於ける避泊地は妹音水道、喬桐島及黃海道に屬する甌山島附近なりとす。

長峰島沖合及長峰水道 北は長峰島の西方、晚島を経て矢島附近に、南は大舞衣島に、西は德積島の北角附近に至る區域にして北方は江華島沖漁場と、南方は德積島近海の漁場と相接續す。本漁場の北一半即ち長峰島と矢島との間には砂堆多く

散在し、南縁即ち大舞衣島と德積との間にも亦浅堆連互す。水深は北一半及南縁附近に在りては不同にして浅堆上に在りては江華島沖の漁場に於けると等しく半尋に充たざるも、水道に在りては三尋乃至十六、七尋に達する場所あり、概ね砂底なるも亦所々に泥底の場所を交へ、特に長峰水道にありては岩底の所あり、潮汐干満の差は江華島沖合の漁場に示せしか如くにして潮流は概ね二三節の速力なるも長峰水道の狭き所にては六節に及ぶ。本漁場に於ける主なる漁獲物は江華島沖の漁場と等しく鮫、鱧、鰻等にして漁業の種類も亦江華島沖と相同し、本漁場附近の避泊地は長峰水道の奥なる信島、茅島、大舞衣島の南側、其他德積島なりとす。

仁川近海 北は仁川外港汽船錨地より鹽河を浜りて勿湍島の北方約二哩の附近に至り、東は大陸に沿ひ、南は大阜島、靈興島を限り、更に西方召忽島より北回して大舞衣、永宗島を以て圍繞せる區域是れなりとす。本漁場は陸岸及島岸より擴延せる干出泥堆多く、就中仁川附近の沿岸より擴衍せるもの最も大にして永宗島附近沿岸のもの亦大なり、此干出泥堆は魚箭又は建干網の好漁場にして貝類も亦産す、特に永宗島附近の干出堆は蟹を産し其養殖場として見込あり、水深は浅堆を

除きて三尋より深きは十六七尋に達すれども概して六尋乃至十尋内外を有し、泥底又は沙底なり、潮汐干満の差は特に甚たしく、大潮昇三十呎に及び、小潮差十一呎を越ゆ、此故に潮流も亦急激にして廣濶なる場所尙ほ且つ三節の速力ありて鹽河河口附近の如きは四五節に及ぶ、本漁場の主要漁獲物は鱧、鱒、鱒、鰻等にして本漁場には仁川在住の内地漁夫の出漁するもの少なからず、故に前示各漁場に於ける漁業の外に流網、鮫、鯨網等も亦盛んに行はる。

德積島近海

德積島近海 德積島より南西は白牙島、蔚島に、南東は仁川東水道の龜島燈臺附近に、東方は召忽島に至る區域にして北は長峰水道の漁場と、北東は仁川近海の漁場と、南は豊島沖の漁場と相接續す、本漁場は數多の島嶼、碁布し、沙堆、岩礁も亦處々に散在す、水深は概して十尋を越へ、深きは三十四、五尋に達する所あり、大概沙底なるも所々に岩底又は泥底なるあり、潮汐干満の差は仁川近海に比して小なるも潮流は急激にして一般に三、四節を下らず、特に島嶼、岩礁等の間に在りては急流奔湍して甚た恐るべきの勢あり、本漁場に於ける主要漁獲物は鱧、鱒、鰻、海鰻等なり、本漁場の北東部長峰水道の漁場と相接する處德積島と大舞衣島との間に當りて三

芒致

小嶼あり、土人之れを(말돌이)と稱す、此三嶼と德積との間、沙堆の擴延せる附近は芒致と名けられ、中船の好漁場なり、本漁場にて避泊すべき島嶼少なからずと雖も岩坡又は岩礁多きを以て注意を要す。

豊島沖

豊島沖 豊島より南西沖合の一區にして北は德積島の漁場に連なり、南は忠清南道の陸岸に沿ふて價誼島附近に至り、東は牙山灣の漁場と接續す、此の一區は即ち所謂仁川東水道なりとす、本漁場は一般に廣濶にして唯た豊島の南西に當り大陸の沿岸と併行して長く擴延せる一沙堆即ち長安堆あるのみ、堆上には七箇の小嶼點綴す、故に又七つ小島と名けらる、長安堆は仁川東水道に於ける著名の障害物にして龜島燈臺、白岩掛燈立標は以て此危険を避くるに供せらる、水深は大概十二、三尋より三十五尋にして長安堆と陸岸との間は深さも二十尋を越えず、概ね沙底にして殼又岩底なるあり、潮流の速力は大抵一、二節許なるも長安堆附近は稍速し、本漁場に於ける主要漁獲物は石首魚、鯛、鱒、海鰻、鰻等にして各種網漁船の外に一本釣漁船の來漁するもの甚た多し。

牙山灣

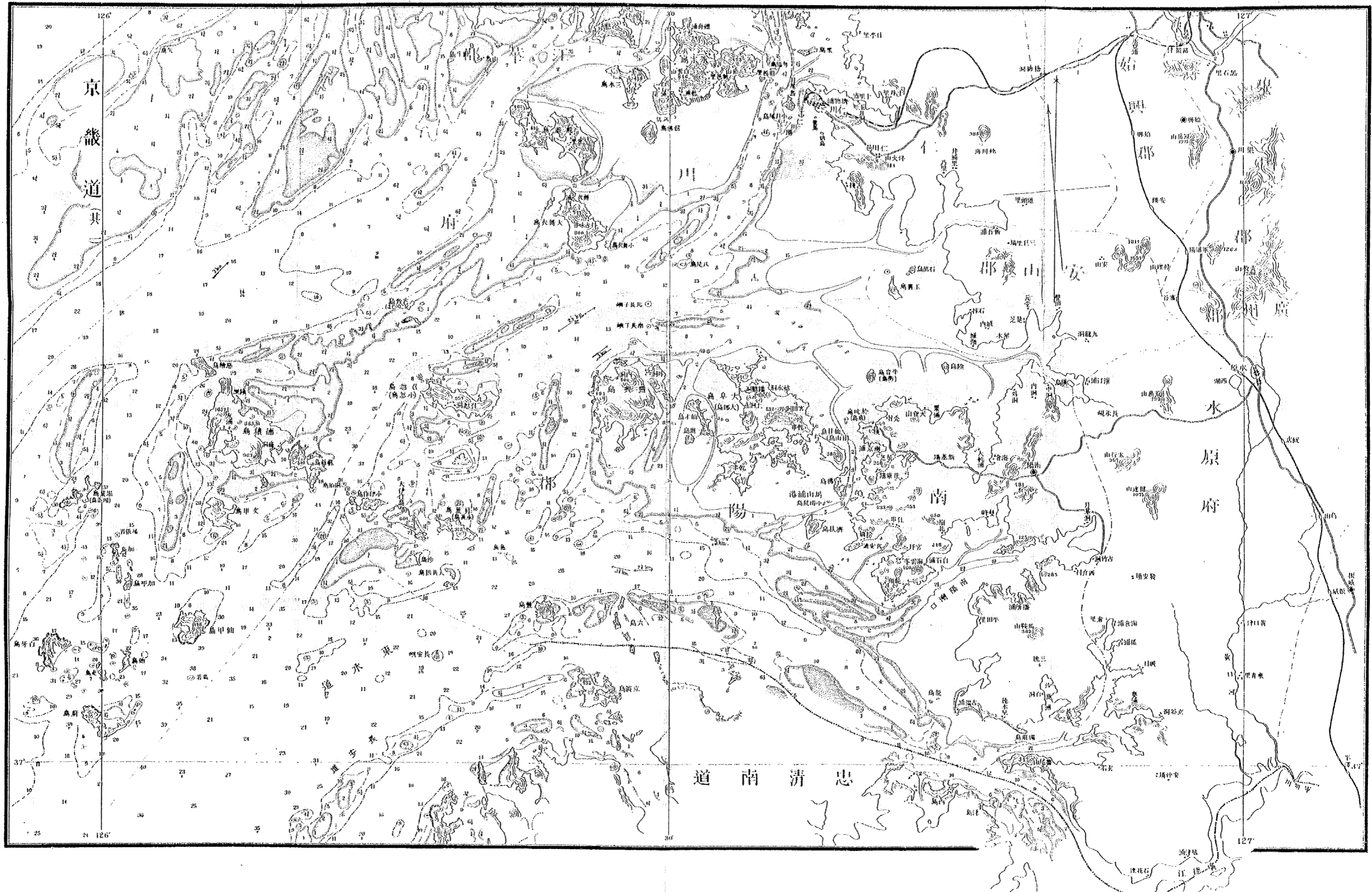
牙山灣 豊島以東廣德江に至る間にして北、東南の三方陸岸及大阜、靈興の二島



によりて包圍せられ、西方開展して豊島沖の漁場と連なる。灣内には小嶼又は淺堆散在すれども水深六尋乃至十尋内外の場所多し、概ね泥底又は沙底にして所々に岩底を見る。潮汐の差は仁川近海と大差なく、潮流も亦迅速なり。此漁場に於ける主要漁獲物は鱸、鱚、鱒、白魚等にして、中船は特に南陽郡に屬する古溫浦の南方内島附近に集るもの多し。

## 鹽田

本道に於ける主要漁場は前示の如くにして沿海水産物の産多大ならずと雖も、而も海岸線の曲折灣入に富みて干潟一帯に擴延せるや自ら鹽田開拓に適地多く、特に仁川府及通津、金浦、富平、安山四郡の沿岸の如きは其土性に於ても亦鹽田に恰適し、既成鹽田の外に之れを開拓するの適地無慮五千町歩を下らずといふ。仁川府に屬する朱安面上井里には官營に係る天日製鹽田あり、此鹽田は元と明治四十年(隆熙元年)財政顧問部に於て鹽業改良指導の爲め計畫せし所にして規模大ならざるも成績稍見るべく、此地方に於て天日製鹽を營むに足るべきは疑ひなきに至れり。(第一輯五九二、五九四參照)在來式既成鹽田は元度支部財源調査局に於て調査せる所に從へば水原、南陽、安山、仁川、通津、金浦、富平の各府郡にて四百七十七町餘、釜屋數七百八



裏面白紙



十二、其一年に於ける製鹽豫想高は五千萬斤餘なりといふ、但し江華、喬桐の如きは調査未済にして其他にも尙ほ調査未了に係るものなきにあらすと雖も之れを以て本道に於ける鹽業を窺ふことを得べきなり。

本道に於て海岸線を有する府郡は水原、南陽、安山、仁川、富平、金浦、通津、豊徳、開城、江華、喬桐の一府十郡にして江華、喬桐は共に離島を領すること前示の如し、而して漢江の下流右岸に京城、楊州、高陽、交河、豊徳あり、左岸に果川、始興、陽川、金浦、通津あり、臨津江の下流右岸に長湍、左岸に坡州あり、禮成江の下流左岸に金川、開城あり、臨海、臨江府郡の概勢左の如し。

### 第一節 水原郡

本と高句麗の買忽郡、新羅之れを水城と改む、高麗太祖州に陞して水州と號し、尋て都護府に陞し、又牧に進めしか、忠宣王の時降して府となし、始めて水原府と稱したり、後ち郡と爲せしも、暫時にして府に復し、李朝に至る、李朝太宗の時復た都護府

沿革

第六章 京畿道 第一節 水原郡 概勢

1 : 25

と爲し、正宗の時留守營に陞し近代に至りしか乙未留守營を廢止し、翌丙申の年地方制度の大革新と共に其治所に觀察府を設置し、別に又地方直接の機關として水原府を置きたり、後ち觀察府を觀察道と爲すや水原府を改めて郡と爲せり、合邦後に於ても仍は舊制に因り以て今に至る。

南は廣徳江を挾みて忠清道の平澤及牙山の二郡と對し、西は牙山灣に枕みて亦南陽郡に連なり、北は廣州、安山の二郡に、東は龍仁郡に接す、而して其廣袤は大凡東西四里、南北十三里に及ぶ。

郡の東北部には山岳連亘すれども其他は大概低丘又は平地にして地勢北方に隆起し、南方に低下せり。

山岳の名あるものは北方に光教山(一名光嶽、古蹟として名あり)、其西方廣州界に五峯山、東方龍仁界に清明山、其南方に舞鳳山(一名萬、舊山)、郡邑の南方に華山、西方に八達山(邑治山なり、山に登れば眼界廣くして四望瞭、雉岳山(舊名鴨岳、華山)の主脈なり)、安山及南陽界に飛鳳山、其南方に三峯山(一名兄弟峯、雙阜峯、其東方に廣徳山(山上に望雲臺あり、前面は望佳絶、本郡形、棲鳳山、洪範山、基山、百木峯等あり、然れども何れも皆高峻なるにあら勝區の一たり)

境域及廣

地勢

山岳

す、或は古蹟又は陵園靈地として知らるゝのみ、此等の多くは禿山なりと雖も本郡の山岳は割合に樹林多し、蓋し陵園所々に散在せるを以てなり、就中華山及八達山の如きは松樹亭々として天日を蓋ひ晝尙は暗きを覺ゆるの鬱林あり、此森林は元と韓皇室の御料林にして曾に本道第一の森林たるのみならず嶺西稀に見る所にして忠清及慶尙道界なる鳥嶺の森林に亞けるものなりとす。

河川の稍、大なるものは黄口河にして郡の中央を南下し、黄口津を経て廣徳江に入る、流程長大ならず、舟運の利あらずと雖も、其流域には宏大なる平野を形成し、灌溉に便すること多大なり。

郡の主要耕地は黄口河の沿岸に廣衍するものにして所謂廣徳の耕地是れなりとす、其他郡邑附近の耕地も主要のものに屬すれども灌溉十分ならざるの缺點あり、郡邑の西方即ち京釜鐵道に沿へる耕地の北方には著名なる西湖あり、(後詳)因つて以て享くるの利甚た大なり、西湖の南方なる西側に勸業模範場、農林學校等あり。

本郡には灌溉用の爲め往昔の築設に係る堰堤、池塘少なからず、祝萬堤(李朝開國四十八年)

堰堤

耕地

河川

正・五宗二一十一年巳未之利を築く堤の長さ一千二百四十六尺高さ八尺厚さ七尺石渠  
 尺五宗二一十一年巳未之利を築く堤の長さ一千二百四十六尺高さ八尺厚さ七尺石渠  
 十邑の北方日川面に在り、李朝開國四十四年厚十尺五寸深八尺七寸水門二所、因つて八百七  
 六石を穿たり、水田六、南堤、二十五、已酉、八町、静にあり、李朝開國四百三十四年、厚十  
 一尺、深八尺、水門二所、因つて、利、萬年、堤、李朝開國四百三十四年、厚十  
 高七尺、厚三十四尺、深五尺、水門一所、因つて、南池、八達門内の西邊城下にあり、正宗北  
 池、華、四門内の北邊城下に在り、南龍淵、邑城外の北に在り、坤申池、正宗の十三年、辛亥之  
 尺、深三、第一池、第二池、第三池、以上三池共に坤申池、梓池、南谷、四に在り、俗に方下等、は  
 孰れも其名あるものに係れり、就中祝萬堤は光教山より流下する一小流を堰き止  
 め、以て、前示の西湖を成せるものにして、堤の長大なる、潜水の豊かなること、第一に  
 位し、湖水常に漫々として、深淵を爲せり、京釜鐵道に依り、水原停車場を發して、北進  
 すれば、汽車は一大湖水の東側を通過するを見るならん、西湖即ち是れなりとす、西  
 湖の西方即ち祝萬堤の西崖上に一亭あり、杭眉亭といふ、純祖辛卯の歲建造せし所  
 にして、亭は東方西湖に臨み、南方は一帶平坦なる沃野にして、際涯なく、甚だ眺望に  
 富む、萬石渠も亦一大湖を爲し、灌漑に利すること大なり、而して、堰堤の南岸崖上に

沿岸

區劃

迎華亭あり、亭は長安門外十、正宗己卯の歲建造せし所にして、是れ亦形勝の一區な  
 りとす。  
 沿岸は南方牙山灣奥に沿へる一區の外に、北西隅安山、南陽兩郡の間に一小地區  
 あり、南部の沿岸は多少屈折に富むと雖も、出入部は悉く皆干潟地なり。  
 郡内を區劃して、日用北部、章洲、南部、葛村、東北漁灘、文市、晴湖、楚坪、正林、宗德、水北、宿  
 城、堰北、廣德、佳士、舛陽、外也、浦内、土津、楊淵、貢郷、葛潭、三峰、松洞、梅谷、荆石、龍伏、安寧、南谷、  
 南面、床笏、甘味、栗北、西生、青龍、梧井、安仲、玄岩の四十面と爲す、而して内臨海に位せる  
 は宿城、堰北、廣德、佳士、舛陽、外也、浦内、土津、貢郷、松洞の十面なり、此に其位置を概示す  
 れは宿城、堰北、廣德、佳士の四面は廣德江の西側を爲して、順次北より南西に列ひ、以  
 て忠清南道の平澤及び牙山の二郡と相對し、舛陽、外也の二面は順に佳士の西北に  
 連なり、て牙山灣に瀕し、以て是れ亦忠清南道の唐津、河川の二郡と相向ひ、浦内、玄岩、  
 土津、貢郷の四面は順次外也の北方に連なり、而して牙山灣の一支灣即ち南陽灣の  
 東南方に於て、南西より北東向に彎入する一灣の北東側を爲し、以て南陽郡の所領  
 に面せり、松洞面は即ち郡の北西端なる臨海地にして、安山、南陽二郡の間に彎入せ

水原邑

る深入灣奥に位し、其一部分海岸を有するに止まれり。

郡邑は即ち水原府城にして古名を水州、水城、漢南、華城、隨城等と稱す、而して華城は別名の如く今に之れを稱せり、郡の北部にして京釜鐵道の水原驛を距る東方約二十町に位す、古來都護府を置かれ又留守營、觀察府を置かれ郡の治所たると同時に亦本道の治所たりしなり、北方に光教山、韓谷、其山、脈、東方に互り、南に八達山、峙ち、此の如くにして以て府城の四邊を圍繞す、八達山は其南方に聳立せる華山と共に嶺西稀に見る所の森林を有するのみならず、其他府城の附近には所々に樹林點點す、故に此地方一帯の風景は自ら優美にして靜閑なる勝地多し、氣候は溫和にして京城に較ふれば寒暑共に甚た凌ぎ易く、飲料水も亦良好にして豊かなり、而して其附近には無邊の沃野ありて農産豐穰なること全道第一に數ふへし、此地は李朝三代の祖正宗の經營せし所にして府城の四邊は繞らすに石城を以てし、東に蒼龍西に華西南に八達、北に長安の四門あり、皆樓門にして結構壯嚴なり、又東西南北の四方に暗門各一、南北に水門各一あり、北水門は華虹門の扁額を有す、俗に七間水と名くるもの是れなり、南水門も亦九間水の俗稱あり、共に本邑著名の勝區たり、此地

に元の行宮あり、華城行宮といふ、正宗大王此地を愛し、都城を移すの意ありしと傳ふ、故に邑城内外に於ける重なる建造物は素より前示せし灌漑用堰堤池塘の如き、華山、八達山の樹林の如き、多くは皆其造營に係りしものにして當時此地の繁榮は其現存する建造物に見ても尙ほ且つ想像に餘れるものあり、後衰頽に傾きしと雖も觀察府設置以來近く合邦成るの日まで本道の治所たりしのみならず、近時勸業模範農場、林業事務所、苗圃、農林學校等設立せられしかば、内地人の移住者續出すると同時に日に進運に向ひ、今や復た往年の盛況と選ふなきに至れり、此に城の内外に於ける諸官衙又は主要なる公設機關、其他を列擧すれば郡衙、區裁判所、守備隊、警察署、郵便局、勸業模範農場、林業事務所、苗圃、尋常高等小學校、公立普通學校、基督教會、附屬學校、本願寺、布教所、淨土宗、水原寺、高野山出張所、基督教會、漢城銀行支店、手形組合、東洋拓殖會社出張所等なり、又内地人經營の農場中主要なるものに東山農場、尙志農場、國武農場、川本農場等あり、▲最近に於ける戸口は城の内外を通して内地人三百六戸、一千一百四十人(男五〇三、女五〇三)にして朝鮮人二千四百〇七戸、一萬一千三百八十四人(男五、八〇三、女五、五八一)なり、▲場市は南暗門の内外に在り、開設日は内外隔番にして門

内は陰曆毎四の日門外は毎九の日なり、集散物は米、大豆、小豆、鹽、明太魚、鐵器、活牛、牛皮、綿布、綿絲、石油、燐寸、雞卵、麵子、木炭、紙類等にして、集散の盛んなること本道屈指のものに係れり。▲京釜鐵道開通以來、此地の商業年と共に進歩を來したり、試に水原驛發著貨物中重要品に就きて最近一箇年間の數量を調査すれば、發送に於て米一萬一千五百餘噸、大豆四百五十餘噸、粟一百三十餘噸、薪一千餘噸、石材五百餘噸、木材一百五十餘噸、到著に於て明太二百三十餘噸、金巾二百七十餘噸、酒類一百七十餘噸、石油二百五十餘噸、家具三百餘噸、木材四百七十餘噸なるを見る。

郡内に於ける交通は京釜鐵道郡内を縦貫するを以て甚た便なり、本郡に於ける鐵道停車場は水原、餅店、烏山の三驛なり、然れども郡の北端にありては廣州郡に屬する軍浦場、南部に在りては振威郡に屬する振威、西井里、平澤(平澤邑は忠清南道に在り)等の各驛に依るの便あり、又主要道路に南北を縦貫する順天街道あり、道幅廣くして平坦なり、特に水原、京城間は良好にして、輕車を通するに足る、水運は沿岸海岸線短くして且つ灣奥に在り、雖も潮汐を利用せは到る處小帆船を寄せるに妨げなく、特に牙山灣奥なる廣德江に沿へる一帯は本道有數の米産地にして、其搬

交通

出に利する所頗る大なり、郡邑より各臨海面に至る距離を表示すれば左の如し。

面名	水原邑間の距離	面名	水原邑間の距離
松洞面	三二八 <small>里</small>	外陽面	九〇〇 <small>里</small>
貢郷面	五〇〇	佳士面	一〇〇〇
土津面	七〇〇	廣徳面	一〇〇〇
浦内面	九〇〇	堰北面	九〇〇
外也面	一〇〇〇	宿城面	九〇〇

場市

通信機關は水原邑に郵便局、水原驛に郵便所及電信取扱所あり。場市は邑城内外二場の外に晴湖面烏山貢郷面發安、梧井面安仲等にあり、開市は烏山場三八の日發安場五十の日安仲場一六の日にして、就中烏山場は物資の集散多大なること邑場に譲らざる盛況あり。

郡内舊跡又は景勝地多し、而して其多部分は水原邑城の内外に在り、就中著名なるものを列擧すれば龍華殿(水原邑内八達山の麓)、華寧殿(八達山の東麓に在り、正

舊跡及景勝地

ふい 長壽堂、長樂堂、福内堂、宮に邑内に在りて相接す、華城行、洛南軒、正邑内、在り、幸の時、老集、いふて、老來堂、洛南軒、上、得中亭、庭に御堂に連なる、前、講武堂、北、洛南、八軒、山、の、左、未、老、閑、亭、(八、達、山、の、牛、腹、に、在、り、亭、は、小、な、れ、甚、た、佳、造、) 文、廟、(八、達、山、の、南、麓、に、在、り、) 山、に、在、り、西、將、臺、(三、城、將、臺、を、指、す、八、達、山、に、在、り、) 東、將、臺、(構、武、廟、の、南、麓、に、在、り、) 水、(邑、城、北、方、の、水、門、即、ち、華、虹、門、大、王、殿、な、り、河、に、來、遊、せ、し、て、附、近、も、九、間、水、(水、南、口、九、間、な、り、) 亦、城、々、夏、時、好、遊、地、な、り、正、宗、門、大、王、殿、な、り、河、に、來、遊、せ、し、て、附、近、も、九、間、水、(水、南、口、九、間、な、り、) 光、教、川、は、城、内、に、一、勝、地、な、り、水、(屏、岩、瀾、水、(風、を、立、廻、し、た、る、に、在、り、巨、岩、割、壁、恰、も、在、り、) 附、近、も、亦、清、出、す、清、冽、且、無、比、里、人、之、納、涼、に、最、も、可、な、り、) 訪、花、隨、柳、亭、(北、山、に、在、り、) 風、景、最、も、愛、す、べ、し、特、に、亭、の、樓、花、亦、柳、亭、に、最、も、可、な、り、) 訪、花、隨、柳、亭、(北、山、に、在、り、) 地、望、に、四、邊、の、障、害、な、く、遠、く、洋、々、今、は、其、跡、を、望、見、し、得、へ、く、爽、快、極、ま、り、な、し、) 龜、山、(南、外、松、嶺、に、於、て、其、間、に、溪、水、を、通、し、幽、靜、の、一、區、な、り、) 忘、川、(水、原、邑、の、東、北、二、教、山、に、發、し、風、曲、の、一、帯、を、下、る、前、に、龍、潭、を、入、り、幽、靜、の、一、區、な、り、) 忘、川、(水、原、邑、の、東、北、二、名、あり、故、に、此、杭、眉、亭、(四、湖、畔、に、於、け、り、亭、に、在、り、) 青、蓮、庵、(風、光、眺、望、の、共、に、在、り、) 洗、馬、臺、(餅、店、の、西、方、約、一、里、松、樹、南、川、を、た、る、一、崎、昔、王、辰、の、後、日、本、軍、此、河、水、稱、を、堰、き、城、址、に、立、り、洗、馬、臺、の、小、守、川、將、

物産

主要津浦

備計を案し一夜山城の一角に上り白米を以て馬を洗はしめ水豊かなるは其跡を依つて圓み解けたりとす。後此に樓臺を築き洗馬臺と稱せしかるは其跡を存す等なりとす。

郡の主要物産は農産にして農産中最も其産多なるは穀類なり最近の調査に従へば米は作付大凡一萬五千二百九十町歩にして收穫玄米九萬九千七百七十石大豆は作付一萬二千三百町歩にして其收成四萬九千三百六十石なるを見る此の二種に亞くものは麥にして其産も亦少なからず特種農産中重要なるは菘にして其産高は今之れを詳にするを得ずと雖も水原停車場發送數量のみにても仍ほ且つ一年一百三十餘噸を計上すされは全管内に於ける生産頗る大なるものあるへし薪材も亦本郡より出すもの甚だ多くなり水産物は鱈、朱口魚、鱸、鮑、石首魚、鱈、白魚、鰻、鱈、章魚、烏賊、蛤、牡蠣、蟹等種類少なからずと雖も其産甚だ寡少なり食鹽は魚貝類に比して産稍多し然れども是れ亦未だ以て全郡の需用を充すに足らず。

郡内土地平夷にして地味も亦良好なれば沿海地の住民にても多くは皆農業に力め主として漁を營むものあらず本郡に於ける主要津浦は濱汀浦、海倉浦、瓮浦、鳩津浦等なり而して此等津浦に在りても漁に従事するものは甚だ罕なりと雖も時



に他方漁船の來泊を見ることがあり、左に其所屬面名、郡邑間の距離及戸口等を表示せん。

津浦名	所屬面名	戸數	人口	附近場市	同距離上	水原邑に
濱汀浦	松洞面	三三	一萬	水原	四二八里	四二八里
海倉	貢郷面	二五	發	安場	二〇〇	六〇〇
魏面	土津面	三五	安	仲場	二〇〇	八〇〇
鳩津浦	廣徳面	三三	安	仲場	二〇〇	一〇〇〇

第二節 南陽郡

本と高勾麗の唐城郡なり、新羅唐恩に改め、高麗の舊名に復せしか降て忠宣王の時府となし、今名を稱したり、(仁川府に先き或は水州谷の水原郡に屬し、或は仁州谷の州谷なり、牧さなり、幾多の李朝これを襲き近時に至りて郡と爲す、合邦後仍はこれ建置沿革を重れたりき)

境域

地勢

山岳

に因る。

本道の西南端に位する半島地にして、北方安山郡に、東方水原郡に接し、西より南に至る一帯は海に瀕す、而して其屬島に大阜、仙才、靈興、召忽、大伊作、小伊作、承黃、豊島、六島、濟扶、於乙、扶島、牛音、楓島、佛島、甘山、其他の小嶼あり、郡の廣袤は精確ならざるも、其本土は東西南北共に其最長六里許に及ぶへし。

郡内概ね丘陵地にして、高岳あらず、然れども全城半島にして、且つ海岸線の出入屈曲甚だし、故に地勢自ら踴蹙して平地は僅に溪間又は海濱に於て點々之れを見るに止まれり。

山岳の稍著しきものは西北岸なる海望、萬壽、天登の三山、西岸なる海雲、念佛、晴明の三山、及其南方岬角に於ける海雲峯(峯に解雲に書す)、並に南東岸なる飛鳳山等なりとす、而して西岸に於ける海雲、念佛二山は往時の烽燧臺にして、其趾尙ほ現存す、飛鳳山は南陽海口の深奥即ち邑下の東南方に聳ゆるものにして、山中に鳳林寺あり、此等の諸嶺は孰れも秃山にして、高さも海拔五百呎を超ゆるものあらず、又一帯に樹林少なし。

河川

河川は地勢に伴ふて悉く皆狭小なる溪流に止まり、流程長大を爲すに至らず、水量も亦甚た少なし、獨り北方に於て水原郡界を流れ同郡に屬する濱汀浦の南方に注くもの稍、大なりと雖も、潮汐を利用して河口僅に小舟を容るるに足るのみ。

耕地及堰

地勢此の如く水流も又寡少なれば耕地は概ね畑にして水田多からず、而も亦旱害を被ること稀ならず、堰堤の稍、大なるものは西岸北部の水山面に機池と名けるものあり、周圍約二百六十間、灌水の深さ三尺許に及ぶ、これ即ち本郡唯一の灌漑用池なりとす。

沿岸

沿岸は甚た屈曲出入に富むと雖も、四圍一帯に干出泥堆擴延して繫船に適地あらず、但た南陽半島の西南端と、大阜島の東南側とに依り構成する一灣は、海圖に所謂馬山錨地と稱する所にして、中間に一條の渚を通し、此處に巨船を泊するに足る、然れども海陸の連絡を缺けるを以て唯た假泊地たるに過ぎざるなり、其南側なる南陽海口は一大深入灣を形成す、是れ亦一條の渚を通し、小舟は潮汐を利用して灣奥に到るを得へしと雖も、巨船は入ること能はず、此灣奥よりは郡治南陽邑に近し、故に商船の出入頻繁にして、恰も郡の吞吐口たり。

南陽邑

南陽邑は別名を唐城、又は益州と稱す、然れども唐城の古地は西如堤面にあり、邑は南陽半島の頸部に位して、南方南陽海口奥に至る十七、八町、東方水原驛に至る五里少許、此道路は西方新基場を通過して大阜島に面する岬端に達す、元と本郡より觀察府に連絡する幹道なるを以て道幅廣く、且つ平坦にして、車馬の往來自在なるは素より、輕車も尙は通するに足れり、此の如く水陸共に交通便なれば、市街克く發達して、此地方に於ける有数の集散地なりとす、戶口は五百餘戸、二千三百七十餘人にして、郡衙の外に警察署、郵便局等あり。

場市

郡内場市は邑下の外に青山、機池、鳩浦に在り、其開設日は邑下二、七の日、青山四、九の日、機池三、八の日、鳩浦一、六の日に就中邑下最も盛んなり。

區劃及臨海面

郡内を區劃して分郷、長安、草長、雨井、鴨汀、屯知、申、麻道、新里、西如堤、松山、細申、禾尺、只彌、知、申、楮、八里、八灘、雙守、里、陰德里、大阜、靈興の二十面と爲す、而して楮八里、八灘、雙守里、陰德里の四面を除くの外は多少を問はず、悉く皆海に沿へり、但し大阜、靈興の二面は共に離島を領す、而して大阜面は大阜島を主體とし、楓島、佛島、甘山、其他の小島嶼これに屬し、靈興面は靈興島を主體とし、仙才、大伊作、小伊作、召忽、其他の小島これ

に屬せり茲に大陸の沿海に位する各面の位置を概示すれば即ち分郷面は水原郡に屬する貢郷面と相接続し、長安これに隣りて以下彌知申に至るまで順次に環り、彌知申最北東に位して水原郡の松洞面に連なり而して禾尺只は其西に隣りて北西部に於ける一深入灣海圖に所謂インペクトリス灣の南側を爲し安山郡と相對せり、本郡最北角の地即ち是れなりとす。

郡の地勢前示の如く踞蹙にして且つ三面海を環らすを以て住民は自ら魚鹽に利して農桑に力めず、故に貧者多くして富者少しといふ、沿海漁村の概況左の如し。

### 雨井面

一洞(一) 二洞(二) 三洞(三) 雨井面は南陽海口の東方なる一深入灣(牙山灣)の西側に位して東北方草長面に西方鴨汀面に接す、沿岸は一帶に干出泥堆なり、故に潮汐を利用するにあらざれば孰れの地にても著舟すること難し、前示の三里は本面沿海の主要部落にして其戸數は一洞六十八、二洞八十一、三洞一百二十五戸を算す、漁は各里共に盛んならざるも其前海に魚箭を建設し、且つ小網を使用するも

三洞

のわり、魚箭は一洞に屬するもの所、淤浦に一座、三洞に屬するもの八羅串に二座あり、漁船は一洞に一隻、二洞に二隻、三洞に三隻を有す、而して其漁獲物は鱸、鯢、鱒、蝦、其他雜魚なりとす。

### 鴨汀面

古溫浦(古溫)鴨汀面は雨井面の西方に位して南方牙山灣を隔て、忠清南道に屬する唐津郡を望み、西方南陽海口に臨む、即ち本面は南陽海口と、其東方なる一深入灣とを容れて成れる半島の南端にして、古溫浦は實に其最南角に位せり、此の地此の如く岬端に位せるを以て船泊の出入便なるのみならず、南端の突角は以て西方を保障するか故に繫船も亦稍可なり、而も陸路水原郡に屬する發安場を経て水原邑に至る道路平坦にして且つ良好なれば海陸共に交通不便を見ず、戸口は八十戸、三百八十餘人を計上せらる、多くは農商に従事すれども漁を營むものも亦二十餘戸ありて、漁船七隻、捲網十五統、魚帳三座を有す、即ち本浦は本郡有數の海口なり、と同時に此方面に於て唯一の漁村と看做さるべし、本浦の西方に當りて、上島、下島

古溫浦

路水草等の小島嶼散在す、而して此等の小島嶼は即ち本浦人の魚帳漁場なりとす。魚帳は夏季に於て設置し、主として蘇魚を捕ふ、漁獲稍多し。

### 新里面

仕申洞

仕申洞(사문동)宮坪洞(궁평동)新里面は南陽海口西側南端の地にして同海口南西角に聳ゆる海雲峯(해운봉)は即ち南陽海口の目標を爲すと同時に本面を指示す、而して仕申宮坪の二洞は海雲峯西北方に聳入する浅入灣に瀕せり、戸口は前者僅に九戸、後者二十九戸にして共に一小寒村なり、故に其漁業の如き素より見るに足らずと雖も郡の報告に従へば前者に在りては漁船一隻、捲網六統、魚箭一座、後者に在りては漁船一隻、捲網一統、魚箭一座を有すと云ふ、此二洞と邑下との距離は前者より三里、後者より四里許なり、此一帶平地狭小にして農産少なしと雖も豊島漁場又は牙山灣の漁場に出漁するに便なり。

### 西如堤面

松橋洞

松橋洞(송교동)西如堤面は新里面の西方に連続し、其西南角は即ち海圖に所謂馬山錨地の東側を爲すもの是れなり、而して松橋洞は此岬角に位し、東面して新里面との間に聳入する浅入灣に沿へり、本洞も亦僅に十五戸に過ぎざる寒村にして漁網二統を有し、近海に於て鱒、鯢、鰻、雜魚を漁するのみ。

濟扶島

濟扶島(제부도)松橋洞の位置する岬角の西方十七、八町に浮へる一島にして、周回約一里あり、島の西側は馬山錨地の浴に瀕して、其水深は低潮時に五、六尋許なり、故に大抵の船は岸に近く泊することを得へしと雖も潮流急激なれば安全ならず、島頂僅に二百呎に過ぎざるを以て耕地割合に多し、全島住民二十七戸、一百十餘人を算す、離島なれども多くは農に従事し、漁は餘業に過ぎずして、只た小網二統を有するのみ。

### 松山面

秀旨洞  
古棧洞

秀旨洞(수지동)古棧洞(고차동)松山面は西如堤面の北方に位する本郡最西北の半島地にして、北方濟物浦に臨み、西方甘仙、佛島其他の小島を挟みて大阜島と相對す。

南京浦

花梁浦

魚島

本面西側と甘仙、佛島等の間には一條の濬在り、此濬は即ち濟扶島西側より來るものにして北方濟物浦に通し、大抵の船通航に妨げあらず、本面の西側に一灣あり、南京浦と稱す、其前は甘仙島に依て擁せられ風浪の虞あらずと雖も干潟灣にして船に適地なし、灣奥には稍廣き平地あり、鹽田開拓の適地なり、本面と西如堤面との間に一深入灣ありて中に小嶼無數に散在す、其間に狹濬を通すれども曲折亂雜にして入津難なり、本灣の西側岬端に花梁浦あり、往年鎮を置かれし地にして當時の石城仍ほ存在す、然れども廢鎮以來里人四散して今は只た寂寥々たる一寒村と成れり、▲禿旨洞及古棧洞は本面に於ける漁村として郡の報告する所なり、而して其戸口は禿旨洞一百六十戸、五百十九人、古棧洞八十一戸、三百七十五人を計上す、以て本面に於ける有數の部落たるを知るべきなり、漁を主とするもの前者は八戸にして揮羅二件、小網六件、漁船一隻を有し、後者は三戸にして小網三件、漁船一隻を有す、此二部落より邑下に到る各三里許にして往來に使なりといふ、然れども此方面未調査地區に屬するを以て其位置及概況等は之れを説示すること能はず。

魚島(一)に又た登島と稱す、西海に沿ひて本面に屬す、牙山灣口より濟物浦に

栗乾浦

牛音島

通する濬筋の東側に於けるものは是れなり、一小島に過ぎされとも住民を有し、中に漁を營むものあり。

### 細串面

松山面の東方に位す、而して其北側及東側に灣入あり、北側即ち濟物浦に面する灣入は之れを栗浦と稱し、東側なる灣入は是れを大乾浦と名く、共に干潟灣にして特に大乾浦は常に其大半干出す、而して此干出灣東側の地は禾尺只面なり、南陽邑より新基場を経て郡の西端に通する大道は此灣の南端を通過せり、若し夫れ此灣を埋築して鹽田を開拓せば甚た有利の業たるべし、▲本面の屬島に牛音島あり、人家十餘戸を算し、小網四件を有して鱸、鮮、鰕、其他雜魚を漁獲す。

### 大阜面

大阜島を主體とし、甘山(一)に仙甘島、又(二)に佛島(一)に扶島、机島、六島、豊島、其他の小嶼を併す、本面の境域線を劃すれば大阜島の北西端即ち靈興島間の濬筋を起點とし、

東向して濟物浦より牙山灣口に通ずる濬筋を南下し、濟扶島の西側を経て牙山灣口を涉り、忠清南道に屬する唐津瑞山二郡所領の前面を過ぎて長安堆を容れ、此に轉して仁川東水道を北東向に逆進し、覺島燈臺を左側として尙ほ北東向に進み、大阜島の西側と靈興郡に屬する仙才島との間に於ける狹濬を通して起線を合すもの即ち是れなり、諸島中大なるを大阜とし、甘仙これに次ぐ。

大阜島(大阜)又は大部島と書す、本面の主島たると同時に本郡屬島中の最大島なり、形状極めて不正にして四邊の出入屈折著しく、特に其南部は最も甚たし、故に其面積は一方里八に過ぎざるも周圍の海岸線は長大にして約三十三裡に及へり、周邊は概ね陡岸なるも凹入部にありては然らざる場所少なからず、島の周圍は全然干出泥堆を以て蔽はれ、其擴張は大抵岸を距ること數裡に及ぶ、全島低丘より成り、其最高點は五百三十二呎にして、黄金山と稱し、北部に在り、本島は古來官の牧馬場を設置せられし處にして、近く光武二年に於て牧童八百、牧馬五百六十八頭に及ひしと云ふ、官設牧馬場は疾くに廢せられしと雖も、島民仍ほ馬を飼ふもの少なからず、全島に鐘懸營田、下洞、上洞、同心、訖申、望船等の小部落あり、其概況左の如し。

鐘懸洞  
如水浦

營田浦

下洞

天頂浦

上洞

興成浦

訖申洞  
同心里

古乃浦

望船里

鐘懸洞(ナカヒロント)島の西北端なる小灣奥に位す、此灣入は之れを如水浦と名く、浦の中央に一小嶼浮ひ、其西北に狹長なる二島横はりて、恰も八字形を逆にしたるか如し、浦は此二島に依つて北西一帯を擁せられ、宛然鹹湖の如き觀ありと雖も、水淺し、本村には人家五戸あり、▲營田浦(ウラタノ)島の北東角に在り、遙かに松山面と相望む、人家は十一戸を有し、附近に多少の耕地あり、▲下洞(カミ)營田浦と一丘を隔てて、相表裏し、甘仙島に對する深入灣の北側に位せり、其前面の小凹入を天頂浦といふ、本洞には人家十戸あり、▲上洞(ウヘ)下洞の西方に位して、前示深入灣奥の北側に向へり、灣奥の一端西北に侵入するものは之れを興成浦と稱す、即ち本洞の浦口是れなり、人家總て七戸あり、本洞と下洞との間には低丘横はると雖も、甚た平夷なり、而して其兩側は平地にして耕地開かる、此を全島第一の平低地と爲す、▲同心里(ウツミ)は島の南端に斗出する岬角の東側中部に在り、▲訖申洞(カミ)同心里の南西方に位し、岬端に灣入する一小浦に沿へり、此小浦は之れを古乃浦と稱す、浦口狹小にして内稍、廣く風浪の慮あらずと雖も、浦の中央には岩礁散點して、且つ水淺し、本洞には人家十戸あり、▲望船里(ウツミ)は訖申洞の背後、即ち北方に當り、西南より東北面

に彎入する深入灣の南側に在り、四近悉く山地にして平地を存せず、人家は只た三四戸點在するに止まれり。▲全島の部落此の如くにして耕地少なく、住民は皆悉く漁に依つて生活するの外あらず、而も孰れも無資にして只た小網を使用し近岸を漁るに過ぎされは其貧弱なること見るに堪はず。

仙甘洞(仙甘洞)甘山島の部落なり、甘山島(甘山島)は大阜島と大陸なる松山面との間に浮へる一島にして南東より北西に長く、其中央部は東西の幅も亦稍廣くして屈折少なく、恰も菱形を成せり、而して東側一帯は山脚直に海に没し、陡岸なるも西側は傾斜緩にして海濱に多少の平地を存す、此に部落あり、仙甘洞即ち是れなり、部落の前面小灣入を存すもの之れを洩村浦と名く、牙山灣口より濟物浦に達する深は島の東側を通すれども西側にも亦狹深を通して洩村浦の前面に到る、故に低潮時に在りても大抵の漁船は往來に妨あらず、本洞人家は總へて十五戸ありて皆漁戸なり、然れども其漁業状態は前示大阜島の各部落と等しく僅に小網を以て近岸を漁るに過ぎされは漁獲寡少にして孰れも皆甚だ貧弱なるを見る。

其他豊島又は佛島にも亦部落あり、而して其状況何れも大同にして小異なるの

甘山島

洩村浦

豊島

み、而して其沖合は本道有数の漁場たること既に本道の概勢に於て一言したる所なり、故に總へて之れを省略すへし、但し甲午日清開戦の當初に於て世に遍く知られし豊島は即ち茲に掲ぐる豊島なりとす。

### 靈興面

大阜島の西方に浮へる靈興島を以て主島とし、召忽、大、小伊作、承黄、仙才、其他の小島嶼これに屬す、本面の境域線を劃すれば靈興島の北方海面に起線して仙才島の東方即ち大阜島間の狹深を南下し、南西向に轉して覺島燈臺を北方に望み、大共拱島、沙島、大伊作島等の南方を経て此に再び北向に轉じ、小伊作、召忽等を圈内に容れ、更に東向して起點に合するものは是れなり、而して本面諸島の北方及西方に非布羅列する群島は悉く皆仁川府の所領なりとす。

靈興島(靈興島)本郡屬島中大阜島に距ける大島にして面積一方里餘に達し、其沿岸線の延長は約二十四哩あり、其南東側は屈折に富むと雖も、概して大阜島の如く甚だ不正形ならず、島岸は陡岸又は低崖にして泥堆之れを圍繞すと雖も、是れ亦距

靈興島

岸遠きに及へるは、南東一帯にして、北西岸にありては近距離なり、而して其西岸は即ち仁川東水道の東側を爲せり、本島附近は前示の如く大小島嶼群在して岩礁も亦少なからざれば、仁川水道中最も難所たり、而も同港に出入する巨船の航路は只此の一口あるのみ、故に此邊航路標識を建設せらるゝこと多くして航海者の便に供せること甚だ親切なり、即ち本島の北方に八尾島及北長子嶼の燈臺あり、南西方に白岩掛燈立標、鳧島燈臺あり、此等燈臺及立標の燈火其他に關しては既に第一輯に精細表示したる所なるを以て復た茲に再録せず、島内に内洞、外洞、魚洋、到張洞、小張洞の五部落あり、而して其戸口は通して三百戸許なり、耕地割合に克く開かると雖も素より島民を養ふに足らず、隨て其生活は漁鹽の利に依るもの多し。

仙才島(仙才島)靈興島及大阜島の中間に浮へる一島なり、是れ亦泥堆上に位して東方なる大阜島との間には狹濬を通するに止まり、其南東角は同島の一岬角と幾んど相接著するの距離に在りと雖も、靈興島との間には稍廣き濬を通し、其水深は低潮時に於て二三尋より七八尋に及べり、島内部落一あり、島名と等しく仙才洞といふ、郡の報告に従へば其戸數九十二戸にして漁戸は僅に二戸に過ぎず。

仙才島

仙才洞

召忽島

召忽洞

召忽島(金喜)靈興島の西方に浮へる一島にして島形東西に長く、周回十裡に及び本郡屬島中に於て第三位に在り、北側一帯は陡岸なるも南側緩斜にして泥堆擴延す、此に部落あり、召忽洞と云ふ、郡の報告に従へば戸數一百三戸にして本島に在りても亦漁戸は僅に二戸を掲ぐるのみ、本島は往年安山郡の所領に歸し、當時官の牧馬場を置かれき、其人口の如き自ら他の諸島に比し多數なるへしと雖も、而も今や之れを存せず、而して此等猶額大の一小島夥多の人口を有すとせば、漁鹽の利に依るにあらすんは生計の道なきや明かなり、況んや此近海は本道有數の漁場たるに於てをや、此邊仁川近海にして調査頗る便なり、而も其真相を紹介する能はざるは甚だ遺憾とする所なるも、調査粗にして何等の資料を手にせず、已むなく茲に疑を存して他日の補正を俟たんと欲す。

承黃島(承黃島)大伊作島(大伊作島)小伊作島(小伊作島)此三島は召忽島の南方に當り東西に互りて排列す、而して承黃島は東方に位し、其東南少許に鳧島燈臺あり、大伊作島は中間に横はり、小伊作島は最西に在り、三島中承黃島最も大にして周回約五裡に及ぶ、他の二島の周回は、大伊作島約四裡、小伊作島約三裡半なり、而して承黃

承黃島  
大伊作島  
小伊作島



島には部落あれども他の二島は之れを有せず、島岸は各島共に概ね沙濱又は低崖なり、島内には孰れも多少の耕地あり、承黄島の住民之れを耕す、三島の四邊には小嶋散在し、大伊作島の南西には大なる沙堆擴延す、三島相接近して排列するか故に其間の狭水路は潮流甚た急にして奔湍矢の如く恐るべきの勢あり、然れども憩潮に乗して舟を入れるれば漁舟を繋ぐに便なる場所あり、此近海は徳積島、漁場の一部にして本道沿海に於ける唯一の鯛漁場たり、承黄島の住民は多くは漁に依つて生を營む。

### 第三節 安山郡

本と高勾麗の嶺項口縣なり、新羅嶺口郡に改め高麗今名に改む。

北方は仁川府及始興果川の二郡に、東方は廣州郡に接し、南方より西方に至る一帯は海に濱して南の一部僅に水原郡に連なる、其廣袤は東西一里、南北五里許にして屬島嶼に玉貴島、夏出島、横島及桃里嶼、雙島嶼等あり。

沿革  
境域

地勢

河川

耕地

沿岸

果川郡の冠岳山は南西に走り、京釜線の安養驛附近に於て一旦平地に没し、本郡に入りて再び隆起す、修理山連嶺即ち是れなり、此連嶺は郡中第一の高丘にして北東より南西に走り、其支脈郡中を縦横して起伏す、然れども概ね低丘にして高岳あらず、修理山中には樹木茂生の場所ありと雖も概して樹林少なし。

河川に介橋川及浦吾川ありと雖も共に一小溪流に過ぎず、介橋川は修理山に發し郡治安山邑の西方を過ぎて南下し、本郡と南陽郡との間に彎入する深入灣奥の、一支灣に注ぎ、浦吾川は北部を北西向に流れ仁川界なる新吾浦に入る。

郡内概ね平夷なる低丘に係ると雖も平地は郡の北部浦吾川沿岸及南部介橋川流域、東方京釜鐵道線に沿へる附近又は海岸に於て多少之れを見るに過ぎざれば隨て耕地の大なるものあらず、又灌漑の利少なし。

沿岸は南陽郡との間に於ける深入灣奥より仁川界なる新吾浦奥に至る、其海岸線は出入に富むと雖も、泥堆擴延するを以て自ら良好なる海口を有せず、邑治の南方なる聲浦は海口にして船舶の出入多し、艾瓦里面に屬する草芝は往年水軍萬戸を置かれし地にして今に仍ほ多少の人家を有す。

安山邑

郡治安山邑は一に蓮城と稱す其東方に當り南北に連互する峻嶺は即ち修理山なり(山中梵刹あり元堂宇さいふ昔時に在りては此外に淨水池)邑は東方高岳を以て屏障せられ北西の二面も亦丘陵を繞らし南西の一方僅に平地に通ずるのみされは交通便ならずして市街發達するに至らず郡衙の外に巡查駐在所郵遞所あり郡内京釜鐵道線に沿へるは只た東方廣州及水原二郡界に接する月谷面の一小部分に過ぎず而も郡邑の東方一帯には修理山連互して縦貫街道との間を遮斷するが故に陸路の交通割合に便ならず安山邑より鐵道の便に依らんと欲せば北東向して安養驛に至るを便とす此間二里に餘る海路に在りては仁川港に到るに近く且つ沿海風波静かなれば其間小舟の往來容易なり

區劃

全郡を區劃して郡内聲申仁化瓦里大月馬遊草山北方月谷の九面と爲す此内海岸を有するは郡内以下草山に至る七面なり而して郡内聲申仁化瓦里の四面は南方なる南陽郡との間に彎入する深入灣に而し大月馬遊の二面は西方濟物浦に草山面は北方仁川府界なる新吾浦に沿へり

場市

場市には半月場(北方面八)三巨里場(仁化面)山岱場(大月面)等あり而して其開設日

物産

は半月場五十の日三巨里場二七の日山岱場三八の日なりとす孰れも集散多からず  
主要物産は米麥豆食鹽等なり水産物に在りては鱈石首魚鱔鱻鮎章魚烏賊蝦牡蠣竹蛭蠔蛤蚶蟹等あれども其産寡少なり  
本郡沿岸には鹽田開拓に適地少ならず既成鹽田は約三十町歩にして其一年の製産大約三百三十六萬斤なるへし  
沿海各面及漁村浦の概況左の如し

鹽田

聲申面

北方郡内面に、東北方北面に接し、南東方の一端水原郡に屬する松洞面と相接し、南西海に沿ふて南陽郡に屬する禾尺只面と相對す、即ち本面沿海の地は南陽郡との間に彎入する深入灣奥の正面に斗出するものは是れなり、而して屬島に横島あり、横島は即ち前記灣奥奥に浮へる一小島なり、本面の地は總て平夷なる低丘にして耕地多し、然れども平坦地に乏しく水田少なし、部落の海に瀕するものありと雖も

横島

漁村と稱すべきものならず、唯だ一里及本五里の里人中一、二蝦漁に従事するものあるのみ、蝦の種類に白蝦、車蝦ありと雖も白蝦多し、漁期は春秋二季にして蝦網を用ひて捕ふ、漁獲物多大ならざれば悉く皆村内にて販賣す、本里附近の場市は本郡北方面半月場、水原邑の内外二場、栗川の軍浦場等なり、本面に鹽田あり、總て入濱式にして一年の産四十萬斤餘に上ると云ふ、尙ほ新規開拓に適地なきにあらず。

### 郡内面

北方始興郡に屬する南面に、北東方栗川郡に屬する下面に接し、東南方本郡の北方及聲串の二面に、西方草山、仁化の二面に連なり、南方の一端僅に海に瀕す、本面北東の地即ち栗川郡界に在りては修理山脈連互して土地峻險なりと雖も、安山邑以南海岸に至る間には稍、廣き耕地ありて、其中央に一溪水を通す、介橋川、即ち是れなり、而して此耕地は郡内主要の米産地たり、介橋川注口の左岸に聲浦あり、又聲串浦と云ふ、其總戸口は一百二十一戸、四百三十四口を算し、漁家六十四戸、二百八十口(網主は二月あたるのみ)に及ふと云ふ、即ち本面唯一の吞吐口たると同時に本郡有数の漁村なり。

聲浦

りとす、漁業は石首魚、中船蝦、弓船及煙採取等にして、石首魚は春漁を主とし、蝦は夏秋二季、煙は春夏秋の三季に互りて採取す、沿岸地先き煙を産すること饒多なり、専ら其採取に従事する漁舟六隻に及ふ、竹煙、蛤、蛸等の産も亦少なからず、漁採物販賣市場は半月場、水原南門内外二場、軍浦場等にして、其距離は半月場に一里、軍浦場に二里、水原邑に四里許なりとす。

### 仁化面

郡内面の西方に並ひて北方草山面に、西方馬遊、大月、瓦里の三面に接し、南方僅に一岬角を爲して海に臨めり、本面は郡の西部なる中央に位して南北に長く、其南端即ち海に面する一岬角を除くの外は總て低丘にして、甚た平夷なり、三巨里場は面の北部に在りて、其附近には多少の平地を存す、此地は本郡西北部に於ける集散地にして、郡の北方なる彎入即ち新吾浦奥に至る一里に足らず、道路平坦にして往來便なり、南端なる岬角沿岸附近に月陵、月立、陵、高棧等の部落ありと雖も、漁に従事するものなし、然れども、其地先は煙、其他の貝類を饒産して婦女之れを採取す。

瓦里面

北方大月面に交はり、東方の一部仁化面に接するのみにして、東南、西の三面悉く海を環らし、其南東角は南陽郡の禾尺只面と呼應し、又南西端は遙に同郡に屬する松山面を望見す、本面は高勾麗當時に於ける獐項縣の古地にして、面の略は中央に方り城内と名くる部落あり、是れ即ち曠昔の古地にして、其廢址仍は幾分を存す、其南方に接續して陵内あり、此地も亦往年昭陵たりしに依つて此名あり、此附近より北方大月面の一端を経て馬遊面に到る一帶は總て平地にして一望際涯を見ず、こゝを本郡第一の平坦地と爲す、然れども灌溉水缺乏にして天水に依頼するの外なきが故に旱害を被むること比年なり、本面臨海部落に元堂浦、草芝、長宗、梨木、城頭、無谷、赤吉里等あり、其主要地の概況左の如し。

元堂浦(元堂浦)本面と仁化面との間に於ける一灣入奥の西側にあり、戸口七十六戸、二百七十六口にして、其部落は海に沿はさるも、石首魚中船を有するもの即ち網主と稱するもの三戸あり、春夏の頃は重に石首魚を目的として忠清全羅又は黃海

城内  
陵内里

元堂浦

草芝

梨木

城頭里

各道沿海に出漁し、夏季は近海にて鮓又は鰈を漁獲す、而して其漁獲物は京城附近の麻浦又は郡内弊浦里に於て販賣す、本浦より郡邑に至る陸路二里許にして、坂路少なく往來不便ならず。

草芝(草芝)一に楚芝と書す、元堂浦の南東少許に在り、往昔鎮を置かれし地にして、其城址仍は存す、此地沿海に位置すれども漁に従事するものあらず、然れども元堂浦の人か所有する中船に乗込み、其従業者として出漁するものあり。

梨木(梨木)本面南西端に在りて前面較、凹入し、此に漁船を繋ぐに足る、戸數三十八戸にして、漁戸六戸あり、漁船二隻、鰈網二十五部を有し、主として夏季の交鰈漁に従事す。

城頭里(城頭里)梨木の西方少許に位し、本面西南端に灣入する一小灣に瀕す、此は往昔古城の治所たりし、當時に於ける海門たりき、故に其名あり、人家四十八戸にして、漁戸六戸あり、漁船三隻、鰈網一部、鰈網三部、雜魚網二部を有す、四季に於ける主要漁獲物は春季に鱒、夏季に蘇魚、中鰈、秋季に鱒、中鰈等にして、冬季は休漁す、本里より郡治安山邑へ三里、山岱場へ一里半、三巨里場へ二里許とす、梨木及城頭地方は總て

丘陵地にして地域狭く且つ地味不良なり故に其住民は耕すに土地なく、生計は主として海産の利に依頼するの外あらず、而も漁業振はされは、民度最も低く、悉く貧者のみ。

赤吉里

赤吉里(赤吉里)本面の西北方馬遊面と相擁して成る小灣入の南側に位す、戸數は總て二十六、附近平地に富めるを以て里人皆農業に従事し漁を營むものあらず、然れども前岸に魚箭一座あり、京城在住人の所有に係ると云ふ、其建設期は夏季にして漁獲物は鱈、蘇魚、鱒等なりとす、本里より郡邑に至る三里、山岱場に一里、三巨里場に一里半許なり。

### 大月面 馬遊面

大月面は瓦里面の北方に位し、其西方の一小部分瓦里馬遊二面相擁して成れる小灣奥に瀕するのみ、本面は水産上何等の關係あらずと雖も土地平坦にして農産に富み、殊に其中央には山岱場ありて本郡に於ける重要な集散地なりとす。

馬遊面は大月面の北方に位し、東方仁化及草山二面と接し、北及西の一帯總て海

正往浦

に面す、而して其北方なる海面は即ち仁川府界に於ける新吾浦なりとす、本面は其海岸線稍長大なりと雖も平地は總て平夷なる低丘又は平地にして耕地多く、里人皆農に力め、沿海に部落少なし、然れども沿岸には鹽田開拓に適地多く、既成鹽田通して二十町歩許あり、而して其一年の製産二百三十萬斤に上ると云ふ、本面屬島に玉貴島及豆山島あり、沿岸部落中漁業者を有するは正往浦あるのみ。

玉貴島

正往浦(正往浦)面の南側に位して瓦里面と相望む、人家八十八戸を有し、沿海に於ける大部落なり、漁を専業とするもの四戸あり、鱈網三十五部、鰈網七部を有し、前面なる干潟地には章魚、煙其他の貝類を饒産す。

玉貴島(玉貴島)一に鳥耳島と云ふ、豆山島と共に泥堆中に位す、全島人家三十三、漁を専業とするもの二十戸あり、然れども其漁業は孰れも小規模なる蘇魚網又は魚箭漁にして漁獲多からず、泥堆は本島より尙ほ三湮乃至四湮の沖合にまで擴延し、此に魚箭又は魚帳を設置すること甚だ盛んなり、即ち此一帯は本道沿岸中此種の漁場として特に著名なり、然れども本島人の所有に係るものは島の附近に只二箇所あるのみ、主要漁獲物は春季に鱈、中鰈、蛤、牡蠣、夏季に蘇魚、鱈、秋季に鱈、中鰈、冬季に

牡蠣等なりとす。

### 草山面

馬遊面の東方に位して西方僅に新吾浦澳に沿ふのみ、本面の地も亦平地多く、殊に浦吾川沿岸には水田擴延して郡内主要の米産地たり、隨て一の漁業者あらず、然れども其沿岸には鹽田を見る、其面積は通して約六町歩、一年の製産六十七萬斤餘に上ると云ふ。

### 第四節 仁川府

本と高句麗の買召忽縣(忽に新羅郡城と稱し、栗津郡の領縣と爲す、高麗樹州(今富平郡)の屬地となせしも、肅宗の時陞して慶源郡と爲し、仁宗に及ひて仁州と號し、恭讓王に至りて府と爲せり、李朝太祖の時仁州と爲せしか、太宗に至りて郡となし、今名を稱したり、濟物浦開港せらるゝや、府に陞せ、今に至る、現仁川府の管轄は即ち合

境域

河山地勢  
川岳勢

沿革

邦前の地域なりとす。

北方富平郡に、東方始興郡に、南方安山郡に接して、西方一帶江華灣に面す、而して其廣袤は東西最廣大凡五里、南北最長五里半に及ぶ、屬島多し、即ち江華灣に浮へる永宗、長峯、龍遊、大舞衣、養舞衣、八尾、薪拂、三木、月尾等の諸島、南陽前列諸島の沖合なる德積島、文甲島、仙甲島、蔚島、白牙島、他島、屈業島等より其南方遠く忠清南道瑞山半島の北西沖合なる小島嶼に至るまで、皆本府の所領なりとす。

府内山岳の高峻なるもの甚た少なく、概ね低丘にして、平地も亦多し、山岳の稍高峻なるものは府の中央即ち蛇川場の北方に聳ゆる蘇萊山にして、之れを府の鎮山と爲す、其他舊邑城の南方に連亘する南山(一に文鶴山又は蘇萊山といふ)も亦稍高し、河川は皆細流のみ、其名を有するものに東方川あり、蘇萊山に發源し、西に流れて海に入る。

地勢の概要此の如くにして、平夷なれば隨て甚た耕地に富み、地味も亦良好なり、然れども水流乏しく、灌溉は之れを雨水に待つもの多し。

本府沿海の地は即ち江華灣奥の中央に於て南北に深入灣を容れ、其中間にも亦稍大なる凹入を容れ、自然に三大岬角を形成して、恰も鶏頭花の如き狀を爲せるも

十井浦

の是れなりとす、而して北●方●な●る●深●入●灣●は●富●平●郡●の●限●界●に●し●て●之●れ●を●十●井●浦●と●稱●す●北●西●よ●り●南●東●向●に●彎●入●す●る●こ●と●一●里●二●十●餘●町●に●し●て●其●灣●奥●は●京●仁●鐵●道●線●路●に●沿●へ●る●朱●安●に●ま●て●到●達●せ●り●此●灣●奥●は●古●來●鹽●業●の●盛●地●と●し●て●名●あ●り●し●所●今●ま●官●營●に●係●れ●る●朱●安●天●口●製●鹽●所●の●所●在●是●れ●な●り●南●方●な●る●深●入●灣●は●安●山●郡●と●劃●す●る●も●の●に●し●て●之●れ●を●新●吾●浦●と●名●く●此●は●其●奥●二●に●分●れ●一●支●は●北●東●向●に●一●支●は●東●南●向●に●侵●入●し●て●其●に●一●里●十●餘●町●に●及●ふ●へ●し●本●灣●も●亦●前●者●と●等●し●古●來●著●名●の●製●鹽●地●に●し●て●其●沿●岸●に●は●所●々●に●鹽●田●點●綴●せ●る●を●見●る●此●北●支●灣●と●北●方●の●灣●入●十●井●浦●と●は●其●奥●相●迫●り●て●距●る●こ●と●五●十●餘●町●に●過●き●す●而●も●其●間●低●丘●又●は●平●地●な●る●か●故●に●高●所●に●上●ら●は●二●灣●共●に●之●れ●を●左●右●に●望●む●こ●と●を●得●へ●き●な●り●沿●岸●此●の●如●く●海●岸●の●曲●折●出●入●甚●た●し●き●か●故●に●其●延●長●は●頗●る●長●大●に●し●て●約●五●百●五●十●餘●町●即●ち●十●五●里●十●町●許●に●互●る●然●れ●と●も●十●井●浦●の●彎●入●に●依●り●て●成●る●岬●角●即●ち●北●西●岬●端●附●近●よ●り●南●方●安●山●郡●の●地●先●に●至●る●一●帯●は●泥●堆●距●岸●三●里●乃●至●五●六●里●の●遠●き●に●擴●延●し●特●に●潮●汐●干●満●の●差●大●な●る●か●故●に●干●潮●時●に●在●り●て●は●海●底●悉●く●露●出●し●て●無●涯●に●互●り●只●た●其●間●に●屈●曲●甚●た●し●き●不●規●則●な●る●深●を●通●す●る●に●過●き●さ●る●の●み●隨●て●繫●船●の●適●地●は●北●西●岬●端●の●外●に

新吾浦

交通

於て之れを求むることを得ざるなり、而して此●北●西●岬●端●の●地●は●即●ち●是●れ●朝●鮮●開●港●中●繁●榮●第●一●に●位●す●る●仁●川●港●な●り●と●す●

府内交通の中心は仁川港なり、京仁鐵道線路は管内北部の一端を通過するに過さざれども全管總て低丘又は平地にして到る處車馬を通するに妨げあらず、主要道路は鐵道線路に沿ふて漢江河岸に至る(麻浦の南に至る)もの及仁川港より舊邑城を経て東方果川の安養驛又は安山驛に連絡するものは是れなり。

物産

物産は農産を主とすること勿論なり、然れども遠く諸島を領するを以て海産も亦豊かなり、其種類を列擧すれば鱸、鱔、鯛、鱒、比目魚、石首魚、鯖、さつば、鱈、沙魚、鱧、海鰻、章魚、烏賊、蛤、竹蛭、蛭、うまのつめ、蟹(各種)、蝦(各種)、魚(各種)、貝(各種)、蛤、魚鱗、食鹽等なりとす。

府治

府治は仁川港に在り、と雖も此地本と濟物浦と稱せし一漁村にして仁川邑は別に其南東一里半許に在り、其地今仍は仁川邑の名を存すと雖も濟物浦開港と同時に府治を移されしかは土地の繁榮は素より其名をも現地に移轉し、舊地は却て其所在すら知られざるに至れり、舊邑の南に連互するものは南山(一に文鶴山)と稱し、本府山岳中著名なるものに係る、山上古城址あり、高勾麗の時彌鄒忽城と稱し、新羅

の時郡城と名けしもの即ち是れなり其東門外百步餘に一高地あり里人呼ぶに倭城の名を以てす蓋し壬辰の變日本軍此に駐屯したるに依りて名ありと傳ふ

行政區劃は朱安府内多所舊邑西面南村鳥洞新峴田反黃等川永宗德積の十二面なり而して朱安府内多所舊邑西面南村鳥洞新峴の八面は沿海に互り永宗德積の二面は諸島を領し此九面は皆多少魚鹽の利に浴するものに係れり然れども各面に於ける沿海部落に關する調査は未だ之れを手にせず故に只た概括して各面の位置及其地勢を略説するに止むへし

### 朱安面

又朱鴈面とも書す安鴈同音なるを以てなり北方富平郡界に位して十井浦に瀕す即ち北より東に至る間は富平郡に屬する石串同所井の二面にして南方は本府に屬する鳥洞舊邑多所の三面なり本面の東部は總て山岳地にして耕地は只た西半部に於て之れを見るのみ故に農産寡少なりと雖も十井浦の沿岸は著名なる鹽業地にして官營天日製鹽田の所在地なり天日製鹽の概要は既に第一輯に掲げし

所にして其成績は爾後益良好なり官營鹽田面積及製産高を表示すれば左の如し  
鹽田面積は三十二町六畝九歩にして目下工事中に係るもの六十五町四反四畝二十五歩あり而して其竣工の豫定期は明治四十四年五月なりとす創始當時より今四十三年に至る各年の製産高を表示すれば左の如し

年次	製産額		備考
	一等鹽	二等鹽	
明治四十年	—	六九八八斤	第一區一町歩九月以降生産
同 四十一年	八六〇七斤	二四、二四六斤	第一區一町歩全年生産
同 四十二年	二四、五八〇斤	一七九、〇三三斤	第一區一町歩全年生産、第二區中一町九反三畝歩五月以降生産七五、四九〇斤、第三區四町五反八畝二歩全年生産一八六、二八四斤、第四區二町三反四畝二歩全年生産一四、〇二五斤、第五區十町三反四畝二歩全年生産一七、八八五斤
同 四十三年	二五、三三六斤	五八、六四四斤	第一區一町歩全年生産、第二區中一町九反三畝歩五月以降生産七五、四九〇斤、第三區四町五反八畝二歩全年生産一八六、二八四斤、第四區二町三反四畝二歩全年生産一四、〇二五斤、第五區十町三反四畝二歩全年生産一七、八八五斤
合計		六九八八斤	
合計		一三、七五三斤	
合計		二〇、三六三斤	
合計		七、七九〇斤	

賣下値段は撤鹽の儘朱安倉庫渡し百斤に付一等鹽六十五錢、二等鹽五十五錢にして若し一時に十萬斤以上賣下を請求するときは各等共に五錢宛低減せらるべきの規定なりとす



### 府内面

本府三大岬の一なる最北岬端の地にして現仁川市街の所在地是れなり元と多所面の屬地たりしか濟物浦開港せられ府治を其地に移さるるや茲に本面の新設を見るに至れり本面は三面海を繞らし其地域は廣からすと雖も仁川市街を有するか故に其戸口の多大なること素より之れを他の諸面に比すへきにあらず屬島に月尾島小月尾島沙島糞島あり而して此等は皆仁川港の前面に浮へる小嶼にして月尾島を除きては人の居住するものあらず月尾島には人家四十餘戸あり多くは農漁に依りて衣食すれども又仁川市街に出てて勞働に従事するもの少なからず島内杏花多し春季に至れば遊客常に絶へすと云ふ仁川市街は本面岬端の西南側に位し其背後なる丘陵を踰ゐて北側にまて膨脹す其概況に至りては別に本府の終に添付すること爲し茲に之れを省くへし本面には鹽業地あり其一年の製鹽高は三十二萬斤に上るといふ。

### 多所面

府内面の東南に位して東北は十井浦に南西は濟物浦に面す而して其南東なる接續地は朱安及舊邑の二面なり屬島に申島小申島及凌虛臺島あり。

### 西面

本府三大岬の一たる中央なる一岬端の地にして北方及東方の一部多所及舊邑二面に接續す而して鹽業地に一里二里三里等あり其一年の製鹽高は二十三萬斤餘なりといふ。

### 舊邑面

多所面の東方西面の北方に位し往年の府治仁川邑の所在地たり而して其沿岸は中央岬と南岬との間に於ける灣奥の地なりとす鹽業地に道長里あり其一年の製鹽高は三十二萬斤許に上るといふ。

### 鳥洞面

舊邑面の東方に位して南方は新吾浦の北支灣奥に面し、而して其西南の一部は南村面に接續す。本面は甚だ平地に富みて本府主要の農産地たり。沿海に山井浦里、乃里等の製鹽地あり、其一年の産六十六萬斤に上るといふ。

### 南村面

是れ亦本府三大岬の一にして南方に斗出する半島地是れなり。此半島の東側なる灣入は即ち是れ新吾浦にして岬端灣口を隔てて相呼應するものは安山郡に屬する馬遊面なり。本面は全然半島なりと雖も一、二低丘を有するの外は總て平坦地にして耕地多く、本府主要の農産地たり。然れども灌溉は雨水に依頼するの外なきを以て其耕地は殆んど皆畑のみ、而して其東側に一里、三里等の鹽業地あり、一年の製鹽高は一百九十萬斤に上るといふ。

### 新峴面

烏洞面の南方に接續して是れ亦新吾浦奥に瀕し、而して其東南の一部は安山郡

に屬する草山面と交はり以て府の南界を爲せり。本面は其東方田反面に接續し、相待つて一大平地を形成す。此平地は即ち本府第一の米産地にして、同時に本道主要の農産地なりとす。沿岸の地は新吾浦の中央に突出し以て同浦を南北二支に分つもの是れなり。此岬端に稍大なる部落あり、新浦と名けらる。陰曆每一六の日に場市を開設して集散稍多し、又鹽業地に山井里あり、一年の製産六萬斤許なりと云ふ。

### 永宗面

本面は仁川港の前面に浮へる永宗、三木、薪佛、龍遊の四島及八尾、芍藥(島に勿漚其)他の小嶼を領す。各島皆住民あり、特に永宗島に在りては部落甚だ多く、住民も亦これに伴へり。各島の戸口は未だ精査を経ずと雖も其總計は大凡九百戸、四千人許なりと云ふ。永宗、三木、薪佛の三島は共に宏大なる泥堆を以て包圍せられ、干潮時に在りては三島間徒歩にて相往來することを得へし。龍遊島は永宗島の西南三裡に浮ひて其北西端は長峰水道に瀕し、東方には狹濬を通して永宗、三木、薪佛三島を包圍する泥堆との連絡を缺けり、而して其南角は一小嶼を狭みて徳積面に屬する大舞

衣島の北角と呼應す、諸島突角の水道に瀕する地方には、建干網漁場に適地少なからず、内地人にして其經營を爲すもの多少あり、芍藥島は永宗島の東端に近く、鹽河の末流に浮へる無人の一小嶼なり、然れども其近海は鱈の漁場として知らる、八尾島は仁川港門に浮へる一小嶼なり、島は燈臺あるを以て其名著はる、本島燈臺の燈火は連閃白色にして毎十六秒時に三閃光を發するものなり、其南方に於ける不動白色の燈火は北長子嶼の挂燈立標にして同嶼は八尾島の南方二哩半に位し、徳積面に屬す、八尾島より仁川港へは八哩餘あり、永宗、三木、薪佛を包圍する大泥堆は古來煙の産地として著名なり、仁川在住の内地人にして其生貝を買入れ乾製を爲すものあり、就きて調査したる概要左の如し。

永宗島南岸に産する煙は身長大なるもの少なく、其成長の度は三年貝にして内地有明海の二年貝位に相當す、▲採取期は陰曆三月より八月に至る間なれども五、六の二箇月は農事多忙なるを以て島民の採取するもの少なし、▲採取高は既往の事實は知るに難し、雖も昨明治四十二年に在りては生貝約一千二百五十（朝鮮樹なり、其一升は日）の本樹の一升二合に當るの見當なり、▲乾製としての歩留は生貝五

升を乾上げて製品約一斤を得へし、即ち其歩留大凡二割なり、▲同年中仁川在住海産商が取扱ひたる製品は内地商人一萬五千斤、支那商人六千斤、計二萬斤許なりといふ、▲値段は生貝一斗十五錢内外、乾製品百斤に付十九圓乃至二十二三圓なりき、即ち同年中の産額は生貝にて一千五、六百圓、製品として四千圓内外の算當なりとす。

此の如く永宗島南側の泥堆は煙を饒産すれども身長大ならざるの缺點あり、蓋しこれ必ずしも土質のみに依らずして積年に於ける濫獲の結果も亦其因たるべし、近頃内地人は其養殖を計畫して現に出願せるものあり。

以下主要諸島の概況を記せん。

永宗島（朝鮮語）仁川外港即ち濟物浦浦地地の西北を屏障せる一島にして一に紫燕島といふ、其面積は約二方里許に過ぎざれども島形不規則にして周邊屈折に富む、故に若し其沿岸を環らば大凡二十六哩に及ぶべし、然れども周邊は前示の如く泥堆に圍繞せらるるか故に潮昇に乗するなくんば假令扁舟と雖も島岸に到らんこと不可能なり、島の最高點は南岸に聳ゆる一峯にして之れを白雲峯と稱す、其頂は

海を抜くこと八百四十六呎なり、北岸にも亦稍、高さ一峯あり、廣袤二方里に足らざる一小島此の如き高頂を有す、故に其傾斜は自ら緩ならずして、島岸も亦これに伴へり、平坦地は東側より南側の海岸に亘るものを主要とし、其他は溪間に點在せるものに過ぎざれば概して狭し、然れども島内には白石浦、内中村、外中村、豆村、颯、大碑、颯、松山、東江里、番谷、小橋里、藍浦、元篤、小唐里、後所、舊邑里、新邑里、禮舟浦等幾多の小部落點々散在して、住民割合に多し、故に自ら開拓克く届きて耕地到る所に點綴せるを見る、而して其主作物は麥其他の雜穀なりとす。

前示部落中主要なるものは新邑里及禮舟浦(浦に禮湖にして、舊邑里も亦島の歴史と共に其名を知らる。)

新邑里(新邑里)は南岸の略は中央に在り、北及西の一帯には白雲峯環り、東方は稍、開展して此に全島第一の耕地あり、而して其部落は人家楡比して一市を形成し、販賑なること全島第一に位せり、住民は農工商業、漁業、鹽業等に從事せるものありて其生活状態は稍、複雑なり、然れども漁業は唯た魚箭又は貝類採取に止まりて盛んならず、此地には曾て永宗鎮を置かれしことあり、邑里の名ある蓋し此に基因せず

新邑里

んはあらず。

禮舟浦(禮舟浦)は島の北面に在り、附近土地狭小にして餘地極めて少なく、其農事に在りては僅に蔬菜を作るのみ、然れども前面には狹濬を通して干潮時尙ほ且つ小舟の往來を妨げざるの便あり、されば自ら漁村として發達を來し、中船九隻を有して全島一の盛漁地たり(口繪説)

舊邑里(舊邑里)は島の東端に在り、元と島岸に接する小嶼なりしか築堤せられて接續地たるに至りしなり、部落は北側に位して石城を繞らす、蓋し往年水軍萬戸を置かれし遺址なりとす、其北方には芍藥島、浮ひ、東側は漢江に通ずる鹽河の末流に瀕す、故に小船の碇繫稍、便なるのみならず低潮時にありても大抵の船往來するこゝを得べきなり、此地は則ち本島と仁川港との連絡地たるも、同時に亦本道要津の一に數へらる、而して其北方に浮へる芍藥島沿海は鱒の好漁場なりとす。

三木島(三木島)、新佛島(新佛島)、三木島は永宗島の西岸を距る四鏈に在り、周回約六裡に及びて其島頂は四百五十九呎なり、部落は東端に位して永宗島に面す、本島も亦往年官の牧馬場を置かれしことあり、而して島内には多少の耕地ありと雖も狭

禮舟浦

舊邑里

三木島  
新佛島

小なり、故に其住民は海産に利して衣食するもの多し、其西端は長峰水道の一支に瀕して建干綱の適地なり▲薪佛島は永宗島の南西端を距る四鍾に在りて三木島間は約一哩なり、周回僅に三哩餘人家二三點在するのみ、皆漁に依りて生活す。

龍遊島

龍遊島(リョヌイド)永宗島の南西方に浮ひ、其東岸は永宗島の南西端を距ること約三

哩なり、島形は不規則にして狭長なれば周回約二十哩に及ふと雖も其面積は約一方里半なり、是れ亦往年牧馬場たりし一島にして其部落に官廳里、巨蠶里、登目里、玉山洞、三木洞等あり、就中官廳里は最も發達せる部落にして南側の中央に在り、但し其名は司牧の官廳を置かれしに因るものなりとす、全島戸數二百餘あるへし、耕地は所々に點綴すれども其中央に於けるもの稍廣し、島民は概ね農業に従事し、漁を主とするものは少なし、然れども島の南東側巨蠶里附近の沿海に産する蜆は肉大に味ひ美なるを以て名あり、本島婦女の外に永宗島其他附近の諸島民來りて盛んに採取す、又沿岸には小規模なる魚箭を設置するものあり。

### 德積面

大舞衣島

本面所領は仁川港の前面に浮へる大舞衣島以南南陽郡及忠清南道瑞山半島の沖合に散在せる諸島嶼是れなり、諸島中名稱あるものを列擧すれば大舞衣、小舞衣(一)に贅舞衣、世致、德積、蘇翁、屈業、惡險、鰲島、加島、加平、文中、仙甲、他島、佈島、白牙、蔚島等に於て此中部落あるものは大小舞衣、德積、蘇翁、文甲、屈業、白牙、蔚島等なり、此等諸島の戸口は精確なる統計あらずと雖も本府面別戸口表を見るに合計七百六十七戸、三千七百三十人を計上せらる、德積島を中心とし其近海は本道主要の漁場なること道の概勢に述べたるか如し、然れども島民の漁業は概ね小規模にして未だ盛んなるに至らず、諸島の概要左の如し。

大舞衣島(オムイド)仁川港を距る南方約十哩に位し、其南東端は仁川東水道に沿へり、即ち本島は永宗、三木、龍遊の諸島と共に濟物浦錨地の北西を繞れる一島にして其最南端に位するものは是れなり、島形南北に長く、東西に狭し、而して其周回は大約十哩に及ふへし、然れども沿岸出入多く、且つ其南北に稍、高き島頂あるを以て平地は只た其二頂の中間なる東側に於て之れを見るのみ、部落は此平地と東北端の一灣奥とにあり、而して其戸數は合計六十餘あるへし、住民は多く農業及船乗を業

泉洞

とし、漁業に従事するは少なく、且つ其漁も亦甚た幼稚なり、本島も亦往年官の牧馬場たりし一島なり、故に住民中今仍は多少馬を飼ふものあり、本島の泉洞には朝鮮海水産組合の所有に属する地所二千餘坪あり、漁民移住の便宜を計るか爲めに買収せるものに係ると雖も未だ何等の設備をもなさず、此は曾て岡山縣か其漁民の移住を経営して失敗せし處なり、當時建設せし家屋は一棟十戸分なりき、久しく風雨に委せたりしかは今は毀ちて他に移せしといふ。

小舞衣島

小舞衣島(小舞衣島)一に贅舞衣島と云ふ、大舞衣島の東方に浮へる周回一漚に過ぎざる一小島なり、然れども其住民は五十戸、二百餘人を算し、皆漁業に依りて衣食す、漁船六隻あり、其四隻は炬船にして其二隻は醃船なり、島の東岸及南岸に駐木漁場あり、春秋二季主として小鰈を捕ふ、これに従事するもの三十戸に達す、例年一漁期中一人當り三、四十圓の漁獲ありといふ、大舞衣島間の水道は小鰈の好漁場なり、故に例年其季節に入れば通津、江華、鐵串、矢島、德積、支浦、水原其他の地方より入漁するもの多く、常に七八隻の醃船相列ひて其漁獲に従事し甚た盛況を呈す、而して入漁船は本島民に對し入漁料として一漁期每一隻一圓乃至一圓五十錢を納入すと

芒致島

いふ、漁獲の鰈は其幾分を乾製することあれども大概は醃と爲す、醃船は何れも醃を備へ、漁獲物を直に醃と爲す故に醃船の名あり、鰈は四斗入、三斗入の二種あり、四斗入に付鹽約二斗五升を要す、鹽は多く支那鹽を使用す、其値段は一斗十五錢乃至二十錢許なりと云ふ。

芒致島(芒致島)一に不致島とも書し、日本漁夫は鮑島と稱す、大舞衣島と德積島との間に位する無人の三小嶼なれども近海は鮑の漁場として遍く漁夫間に知られ其名甚た著名なり、毎年陰曆七八月の頃に至れば本島を中心とし北は舞衣島に依り、東南は召忽島に依り、南方は德積島に依りて圍繞せらるる海面に散在従漁するもの四、五十隻に上る、これと同時に出買船も亦來り頗る盛觀を呈すと云ふ、但し本島は寄泊に便ならず、故に此近海に來る漁船は德積島又は蘇爺島を以て根據地と爲すもの多し。

德積島

德積島(德積島)本道南端の沖合に浮へる大島にして仁川港を距る南西方約三十七漚に在り、島は面積約一方里半にして其周回線の延長は十八漚許なり、島の高頂は西岸と南岸とに在り、西岸に聳ゆるものは國壽峯と名けられ一千三十七呎にし

て最も高し、而して南岸に峙つものは九百六十三呎なり、島頂此の如く高峻なるを以て島の傾斜は概ね急にして平地極めて少なし、故に島岸も亦之れに伴ひ、其西岸は大概険崖なり、然れども其他は低崖、沙濱相半にして到る處に著舟することを得へし、就中東南側の一灣及蘇翁島間の水道に瀕する場所は繫船便にして漁船寄泊するもの多し、特に夏季鮫の漁期に入れば出買船も亦來る、故に其期に入れば海岸に酒幕を開設するものありて稍、販賣を來す、部落は北側に二箇所、東側に三箇所、南側に三箇所許點々散在せるを見る、而して耕地は南西側の一部に於て稍、克く開拓せらるるに止まり、概して甚だ狭小なり、故に住民は漁業に依りて衣食するもの多し、本島も亦曠昔官の牧場を設けられし一島なり、村民中馬を飼ふもの多少あり、

蘇翁島(소옹도) 德積島の東方に横はる一島にして周回約六哩あり、島は中央頸地を爲して北西と南東とに分れ、北西の島頂稍高し、然れども概して緩斜にして多少の耕地あり、人家は北西側なる德積島との水道に沿へる灣入部に散在す、此處は繫船便にして風向に依りては對岸德積島に避くるの便あり、故に本島附近より北方舞衣島に至る近海に出漁する漁船は大抵寄泊す、本島及德積島の近海には鮫の

蘇翁島

文甲島

仙甲島  
蔚島  
白牙島

他島  
佾島  
ソム  
ソム

惡險島

屈業島

仁川港

外に鱧も亦多産す。

以上諸島の外は調査未了にして特に掲ぐべき記事あらず、故に只た其位置及廣袤を概示するに止むへし、乃ち文甲島は德積島の南方約二哩に浮へる一島にして其周回は四哩半、▲仙甲島は文甲島を距る南四哩許に在りて其周回は約五哩、▲蔚島は仙甲島の南西約五哩に位する狭長なる一島にして其周回は約五哩、▲白牙島は蔚島の西北に浮ぶものにして其周回は約五哩あり、而して仙甲、蔚島、白牙の三島は鼎足の勢を爲し、其中間には他島、佾島、其の他小嶼無數に散在す、蔚島は即ち本道の南端なり、同島より南西十哩内外にソムと稱する小嶼點在すれども重要ならず、然れども此小嶼又は蔚島近海は鱧の漁場にして遠く忠清南道の諸島より來漁するもの少なからず、▲惡險島は德積島の北西角に近く浮へる無人の一島にして其周回は約四哩あり、▲屈業島は又堀茶島と書す、德積島より西方約五哩に在りて其周回は大凡四哩半なり、是れ亦前示文甲、仙甲、白牙の三島と相對立して其中間に加島、加平の小島列ひ、他島、佾島を経て蔚島に至る。

仁川港 本府三大岬角中、北角の地にして其位置は恰も東經一百二十六度三十

第六章 京畿道 第四節 仁川府 德積面 文甲島、仙甲島、蔚島、白牙島、他島、佾島、ソム、惡險島、屈業島

二分北緯三十七度二十九分に相當す(觀測所の所)本港は京城の關門として重要な地點たるのみならず内地又は清國各港との海上交通の中心にして、通商貿易に於ては素より軍事的關係に於ても甚だ形勝の地たり。

港灣の形勢は市街の前面に月尾島、小月島、沙島其他の小嶼浮ひて西方を保障し、更に永宗、三木龍遊、大小舞衣、八尾等の諸島北方より西南方に環りて遙かに外郭を爲すか故に自ら内港と外錨地とを形成し規模も亦甚だ廣大なり、外錨地は月尾島の西南方鹽河の末流にして河幅一哩餘に及び、水深四尋乃至九尋なり、錨搔極めて良き安全なる錨地なれども此處より仁川埠頭に到る約二哩なるを以て水陸の連絡甚だ不便なるの缺點あり、内港は水淺く唯だ高潮時に於て吃水十二呎以下の船僅に入進することを得るのみ、而も潮汐の差三十一呎以上に及へるか故に低潮時にありては小船と雖も尙ほ且つ陸岸に接近すること難し、先年來陸上の設備と共に落筋の淺所浚渫を施行せられ今尙ほ工事中なり、陸上の設備等大要左の如し。

埋築 埋築は英國領事館の崖下附近より仁川停車場に至る間にして二區に分たれ、一は一萬五千八百餘坪、一は三千坪、計一萬八千八百餘坪に及び、護岸石

垣は勿論荷揚場等の築造をも全部竣成を告げたり、然れば埠頭と仁川停車場との連絡は勿論居留地市街との交通も亦た便なるに至れり、尙ほ追ては仁川停車場より鐵道線路を此所に延長し、以て海陸運輸の聯絡を便する計畫なりといふ▲棧橋 棧橋は鐵脚長六十間幅三十二呎二時のもの一基、木造長四十二間幅三間のもの二基、長三十九間幅三間のもの二基、總て五基あり、鐵脚四十二間のもの一基は主として乗客上下の便に、他の三基は重に帆船又は戎克の貨物揚卸しに供せらる、▲荷揚場 二箇所あり、一は長九十六間餘幅八間餘面積八百坪一は長四十五間幅六間餘面積三百坪にして共に適度の傾斜をなせる龜腹工なり▲繫船岸 護岸石垣及棧橋の兩側は總て帆船又は戎克を繋留することを得べく、其延長は八百三十間に及へり▲上屋倉庫 共に數棟合せて二千二百二十六坪の計畫なるも既に竣工したる上屋五棟一千二百六十坪及假置場一千四百四十四坪なり、此等は皆埋築地に建設せられしものにして市街商業地區に接續せり▲尙建築物は既設税關、廳舎二棟、一百一十一坪餘、旅具検査場一棟、五十五坪、各附屬建物七棟、一百三十坪餘、倉庫十二棟、九百八十五坪餘の外に新設旅具の検査場三十坪あり▲浚渫 本工事は明治四十二年十二月より浚渫船二隻を以て著手せられたり、其豫定計畫は小月尾島の南々四約



一百五十間を距る箇所即ち外港より内港に入らんとする門口の地點(此幅四十間長百三及これより内港に通する水路を鐵脚機橋に向ひて一直線に三幅三十間並にこれに續きて同機橋の先端より護岸石垣に並行せしめて概ね平行四邊形に此幅百三十間)浚渫し其完成の曉には干潮時に於て十尺の水深を保たしむるにあり然れども一時に深さ十尺を浚渫するは不便なるを以て第一著には深さ六尺に止め更に繰り返して豫定の深さに達せしむるの計畫にて既に其大半を浚渫したりさいふされ本港は潮汐の干満特に甚たしく潮流これに伴ふて急激なれば工事の進捗を妨ぐることも多くなるのみならず毎年土砂を沈澱すること一帯平均五六寸に達するか如き有様なれば豫期の成績を収むること困難なるべし。

市街は元と濟物梁營を置かれし地にして北東に丘陵を負ひ西南に面す岬端に位置せるを以て地區狭しと雖も復た眺望に富み排水を利し尙ほ氣候は溫和にして甚だ健康に適地なり而して總ての機關備はらざるはなく其般賑なること貿易と共に各港第一に位せり。

戸口は明治四十三年五月末現在に於て内外人を合せて六千八百八十二戸二萬



五千一百六十七人にして其内譯は内地人二千九百十七戸、一萬一千一百二十五人  
(男五二〇九六)朝鮮人三千五百十五戸、一萬一千九百〇四人(男五二六三七)清國人三百四  
十九戸、二千〇六十九人(男二〇六二七)其他の外國人(英、佛、獨、露、葡、牙、希、露、及)三十一戸、七十一人  
(男三三、女四七)なり。

居留外國人中清國人は大概商家にして別に一街を成せども歐米人中商業を營  
むものは希臘人一、葡萄牙人一、英人一に止まり、他は領事館員又は宣教師なり、され  
ば市街は従前既に全然日本町を成せしと雖も小數ながらも歐米人の商家あるを  
以て本港にも亦群山、木浦、鎮南浦等と等しく各國居留地の機關として居留地會  
あり(此の地の居留地會は地方官及居留地内に地所を所有する人民ある條、約國の  
領事並に外國官吏にて議定する方法に依り各地主より選舉せられたる地主  
三名を以て組織す)而して明治四十二年十二月二十七日改選に依りて其役員に當選したる  
は議長に獨逸領事クルゲル氏、副議長兼名譽書記役に英國領事ヒート氏、名譽會計  
役にタウンセント氏、行政委員に當時の仁川理事官信夫淳平氏及タウンセント氏  
ベンネット氏等なりき、居留地警察は開港の當初より日本警察に委任し、居留地會  
は特に其機關を設置せざりき、現時本港に領事館を設置せるは英、獨、露、清等の諸國

なり。

内地人は開港の初年より自治團體を組織したり、今の自治區は各國居留地界より一里四方にして其機關に議員定員二十名、事務執行機關に有給民團長以下吏員若干名あり、其起原は開港の初年即ち明治十六年世話掛を置きたるに始まり、尋て明治二十年時の領事館が發布せし民會規則に依りて團體を組織し、後ち明治十九年同規則の改定と共に組織を革め、引續きて明治三十九年八月十五日民團法の實施期にまで至りしなり、民團の歳計は出入合計十萬を下らず、而して明治四十一年の如きは實に二十四萬四千圓を超過したり、蓋し同年は民團法實施と、人口激増とに依り諸般の設備急施を要せしに因る、而して其人一人當りの負擔額は年に依りて五圓以上なるあり、六圓以上なるあり、在住内地人は斯る過大の負擔に堪へて諸般の施設を爲し來り、現に尙ほ之れを經營し居れるなり。

開港以來内地人の戸口累年統計を表示せば左の如し。

年次	戸數		計
	男	女	

年次	戸數		計
	男	女	
明治十六年	七五	二八二	三四八
同十七年	二六	九五	一二六
同十八年	一〇九	三九八	五〇七
同十九年	一一六	四五三	五六九
同二十年	一一三	五五七	六七〇
同二十一年	一五五	九二	一三九
同二十二年	二六七	九四二	一三三九
同二十三年	二五五	一〇六八	一三二一
同二十四年	三三八	一五九九	一六三六
同二十五年	三八八	一六六七	二〇五五
同二十六年	四三六	一五三〇	二〇〇四
同二十七年	五二一	二一九三	二七一四
同二十八年	七〇九	二六〇八	三三一七
同二十九年	七七一	二五三五	三三〇四

第六章 京畿道 第四節 仁川府 仁川港

停車場は仁川驛の外に紐峴驛あり、前者は水陸の連絡を、後者は市街と各驛との連絡を主とす、京仁鐵道は朝鮮最先の鐵道なり、初め明治三十年の頃米人モース氏に依りて起工せられ、後同三十二年の春京仁鐵道株式會社起りて其權利一切を譲り受け、其年九月仁川永登浦間を、翌年五月全線を開通するを得たるなり、各驛は仁川、紐峴の外に富平、素砂、梧柳洞、永登浦、鶯梁津、龍山等あり、全線即ち仁川驛及京城南大門驛間は二五哩餘にして仁川永登浦間は十八哩に餘る、永登浦は京釜線との連絡點なり、京仁各驛間及主要地に至る汽車賃錢等左の如し。

仁川	紐峴	富平	素砂	梧柳洞	永登浦	鶯梁津	龍山	南大門	水原	太田	大邱	釜山
〇・六	二・二	四・三	六・五	九・九	一五・〇	二二・〇	二九・〇	三六・〇	四三・〇	五〇・〇	五七・〇	六四・〇
〇・六	二・二	四・三	六・五	九・九	一五・〇	二二・〇	二九・〇	三六・〇	四三・〇	五〇・〇	五七・〇	六四・〇

第六章 京畿道 第四節 仁川府 仁川港

明治三十年	同三十二年	同三十四年	同三十五年	同三十七年	同三十八年	同三十九年	同四十年	同四十一年	同四十二年	同四十三年
七九二	九七三	九八五	九九〇	一〇六四	一二三三	一三三〇	一七七一	二八五三	三〇六七	二九二二
二三八五	二四六三	二四六八	二二二二	二二三四	二七二〇	三七七〇	五五八六	七三九四	七二二六	六二四一
一六六四	一八三八	一七五〇	一八八二	二〇六四	二二七三	二七二二	三八一八	五三三七	五七七二	五二二五
四〇四九	四三〇一	四三二八	四二二五	四六二八	五二二六	六四三三	九四八四	一二七一	一二九三	一一四六
二八八〇	二九二七	二九八四	二九二七	五六一六	五九一六	五九二九	五〇七三	二〇七三	一一一五	二〇七三

第六章 京畿道 第四節 仁川府 仁川港



品名	單位	門司	神戶	大阪	長崎	浦原	橫濱	東京
牛骨	同	四〇	四〇	四〇	四〇	四〇	四〇	五〇
牛蠟	百斤二付	四〇	五〇	五〇	五〇	五〇	五〇	六〇
蜜	同	六〇	六〇	六〇	六〇	六〇	六〇	七〇
布	同	六〇	六〇	六〇	六〇	六〇	六〇	七〇
五倍子	一斤二付	八〇	八〇	八〇	八〇	八〇	八〇	九〇
野呂皮	一斤	二五	二五	二五	二五	二五	二五	三〇
寶貨三百圓未滿	一口	一三五	一三五	一三五	一三五	一三五	一三五	一四〇
同	一口	二三五	二三五	二三五	二三五	二三五	二三五	二四〇
同	百圓二付	四五	四五	四五	四五	四五	四五	五〇
同	同	四五	四五	四五	四五	四五	四五	六〇
同	同	三五	三五	三五	三五	三五	三五	四〇
同	同	三五	三五	三五	三五	三五	三五	五〇
同	同	二七	二七	二七	二七	二七	二七	三〇
同	同	二三	二三	二三	二三	二三	二三	二五

日本郵船株式會社 仁川支店

(明治四十年十二月現行)

品名	單位	門司	神戶	大阪	長崎	浦原	橫濱	東京
一等品	一才	二八	二八	二八	二八	二八	二八	三五
二等品	一才	二六	二六	二六	二六	二六	二六	三二
三等品	一才	二四	二四	二四	二四	二四	二四	三〇
小荷物最低運賃	一個	六〇	六〇	六〇	六〇	六〇	六〇	七〇
原價	百圓	七〇	七〇	七〇	七〇	七〇	七〇	八〇
穀物	百石	四五〇〇	四五〇〇	四五〇〇	四五〇〇	四五〇〇	四五〇〇	五〇〇〇
糖類	百斤入一個	二八	二八	二八	二八	二八	二八	三〇
金物	百斤二付	四八	四八	四八	四八	四八	四八	五〇
荒銅	同	四〇	四〇	四〇	四〇	四〇	四〇	五〇
牛皮	同	六五	六五	六五	六五	六五	六五	七〇

品名	單位	仁川府	仁川港
牛皮	百斤	六〇	四九
五倍子	百斤	一〇	一〇
韓錢 <small>二十四入</small>	百斤	一〇	一〇
金物類	百斤	四〇	二七
清酒大樽	一挺	六五	五〇
牛蠟	百斤	五〇	三五
鹽	同	一	一
石油	一個	二七	二三
明太魚	一才	五五	三五
砂糖	百斤	二五	二二
洋金巾	一廿五反入	九〇	七〇
同	一五反入	一八〇	一四〇
紡績和金巾	一八才	一三〇	一〇〇
寶	一才	一〇	一〇
三百圓未滿	一口	九〇	七五

自仁川至清韓各港及浦鹽荷物運賃表

品名	單位	龍巖浦	新義州	安東縣	浦鎮南	群山	木浦	釜山	馬山	大連	元山	浦城津	牛莊	天津	香港	上海
一等品	一才	二七	二五	二〇	二〇	二〇	二〇	二〇	二〇	二〇	二〇	二〇	二〇	二〇	二〇	二〇
二等品	一才	二五	二三	一八	一八	一八	一八	一八	一八	一八	一八	一八	一八	一八	一八	一八
三等品	一才	二三	二一	一六	一六	一六	一六	一六	一六	一六	一六	一六	一六	一六	一六	一六
小荷物最低	一個	六〇	五〇	四〇	四〇	四〇	四〇	四〇	四〇	四〇	四〇	四〇	四〇	四〇	四〇	四〇
運費	百圓	七〇	六〇	五〇	五〇	五〇	五〇	五〇	五〇	五〇	五〇	五〇	五〇	五〇	五〇	五〇
原價	百圓	五〇〇	四〇〇	三〇〇	三〇〇	三〇〇	三〇〇	三〇〇	三〇〇	三〇〇	三〇〇	三〇〇	三〇〇	三〇〇	三〇〇	三〇〇
穀物	百石	五〇〇	四〇〇	三〇〇	三〇〇	三〇〇	三〇〇	三〇〇	三〇〇	三〇〇	三〇〇	三〇〇	三〇〇	三〇〇	三〇〇	三〇〇
糖	百斤	一	一	一	一	一	一	一	一	一	一	一	一	一	一	一
醬油小樽	一挺	二五	二三	一八	一八	一八	一八	一八	一八	一八	一八	一八	一八	一八	一八	一八
同大樽	一挺	五〇	四〇	三〇	三〇	三〇	三〇	三〇	三〇	三〇	三〇	三〇	三〇	三〇	三〇	三〇

品名	單位	仁川府	仁川港
韓貨	一貫目一個	九〇	五〇
金塊	百圓	二〇	九〇





貨物	五百圓未滿	五百圓以上 一千圓未滿	同 一千圓以上 二千圓未滿	同 二千圓以上 五千圓未滿	同 五千圓以上 一萬圓未滿	同 一萬圓以上 五萬圓未滿	同 五萬圓以上 十萬圓未滿	同 十萬圓以上
一口	一.二〇	一.三〇	一.五〇	一.六〇	一.七〇	一.八〇	二.〇〇	二.五〇
一圓	一.〇〇	一.一〇	一.二〇	一.三〇	一.四〇	一.五〇	一.六〇	一.八〇
一十圓	一.〇〇	一.〇〇	一.〇〇	一.〇〇	一.〇〇	一.〇〇	一.〇〇	一.〇〇
一十圓以上	一.〇〇	一.〇〇	一.〇〇	一.〇〇	一.〇〇	一.〇〇	一.〇〇	一.〇〇

仁川芝罘間

乘船賃

仁川龍塘間

乘船賃

仁川漢津富里浦屯串舊島大湖芝罘間

荷物運賃

荷物運賃

荷物運賃

地名	乗客運賃	貨物品名	貨物運賃	備考
漢津	一.〇〇	金巾二十反入	一.五〇	其他の雜貨ハ一才平均六錢位
富里浦	一.一〇	紡績絲	一.四〇	上記五箇所とも貨物運賃は同率

仁川郵便局は管轄事務分掌局にして其管區に屬する郵便局所は本道の概勢に揭けたり本港に於て帝國の郵便事務を開始せしは開港の翌年即ち明治十七年四月一日にして電信事務は明治二十七年十二月一日(但し仁川電信事務は明治二十七年七月十一日より開始せられた)電話交換事務は明治三十五年六月一日なり且し其頃韓國政府は本港に其郵便司及電報司を置きしか是等は合邦前即ち明治三十八年四月一日を以て調印せられたる日韓通約に依りて其事務一切を帝國郵便局に引継ぎしなり現時市内に於て郵便事務を取扱へるは本局の外に花町花房町京町の三箇所に郵便所あり但し花町郵便所にては電信及電話通話事務を京町郵便所にては電話通話事務をも合せて取扱ふ尙ほ電報は仁川及靑岾の二驛に依頼し得るの便あり電話加入者は五百八十八名にして市街通話地は京城永登浦水營龍山麻浦天安成歡溫泉里平壤鎮南浦等なり市内電話線の延長は架空裸線七十五里三町三十五間架空ケーブル

ル一里五町七間、其心線一百十三里四町十三間にして合計一百八十八里七町なりとす。

教育

本港に於ける教育機關は民間の經營に係るものに仁川尋常高等小學校、高等女學校、商業學校、幼稚園等あり、朝鮮兒童を教育するものに仁川普通學校及私立學校九校あり。▲民間の經營に係るものは悉く皆内地人兒童を教育するものにして、其小學校は開港の當初本願寺僧侶に依りて創立せられ、明治二十一年居留民會成るや其公費の幾分を割きて教育費に補助せしと雖も未だ民會自ら之れを經營するの機運に達せず、降て明治二十五年末に至り漸く專任教師を傭聘し、茲に始めて居留民の事業となすことを得たりしなり。今は本校の外に分教場を二箇所にて設け、現在生徒員數一千二百餘名を算す、但し其中には富平、素砂、梧柳洞等の各驛より通學するもの多少あり。▲高等女學校は明治四十一年の創立にして同四十二年六月より文部省令に依る正則女學校と爲ることを得たり、現在生徒は八十名許あり。▲商業學校は元と私立衛生教育會の附屬夜學校たりしものにして民間の經營に移りしは明治四十二年なりき。▲幼稚園は明治三十三年五月の創立にして元と是れ東

衛生

宮殿下御慶事奉祝紀念として設置せられしものに係ると云ふ、而して其園兒は現時一百餘名なるを見る。

本港は健康地にして特に風土病なるものあらず、傳染病には春季に猩紅熱、夏秋に腸窒扶斯、赤痢等發生することあれども曾て流行猛烈を極めしことあらず、患者最も多きは胃腸病、花流病等にして之れに亞くは呼吸器病、脚氣、馬刺利亞熱等なり、民間經營に係る仁川病院は明治三十七年に於て其筋より下付せられたる四萬六千餘圓を基礎とし、明治三十八年十二月起工、同三十九年九月竣成したるものにして敷地一千七百四十坪、建物坪數約二百七十坪、工費總額三萬五千圓を要したり、總ての設備完全せるも患者室は僅かに三十八名を收容することを得るのみ、同分院に避病院あり。

飲料水

飲料水は今や水道成りて遺憾なし、本水道は明治三十九年十一月起工、今明治四十三年九月を以て竣成通水したり、元と民間の請願に基き時の韓國政府施設を爲し、工費約二百四十二萬圓を要せしといふ、水源は漢江にして、貯水池は京釜線鷲梁津驛の東方少許に、配水地は仁川の東方二百尺の高地松林山(松林里の北)の頂に在

公園

り、鷺梁津の貯水地より松林山の配水地に至る延長は約七里十八町にして、送水鐵管は内徑五百ミリメートルのものを用ひたり、配水池は三區に分たれ各區の面積は約四百五十坪、有功水深は十二呎にして、優に水量五十六萬立方尺を容るゝに足る、蓋し將來給水區域の擴張を豫想して、需用人口を七萬人と看做し、一日一人需用量を四十立方尺即ち六斗一升七合とし、七萬人一日の用量二十八萬立方尺即ち四萬三千一百九十石となるか故に、其二日分を貯水するに足るべき設計なりとす。

公園地は海岸の南西角に在り、其面積は約五千坪なり、元と日本公園と稱せしものにして、民間之れを管理す、公園内には大神宮を奉祀す、蓋し明治三十三年其筋の許可を得て造營せしものに係れり、今や本港は人口増加し此狹隘なる公園を以て満足するを得ざるに至れり、故に目下第二公園地を選定中なりと云ふ。

商業會議所

日本人商業會議所は民間役所と同一構内に在り、明治十九年の創立にして、議員定員は二十四名なり、會頭、副會頭各一名、常議員七名を互選し、別に書記長、書記若干名あり、其經費は議員選舉權を有するものゝ負擔するを本則とすれども、而も本港に一時滞在し、又は碇泊中に於て商取引を爲すものに對しても等しく之れを負擔

諸會社

せしむと云ふ。

現時本港に本社を有する諸會社は株式會社六、合資會社四あり、其他内地又は他の地方に本社を有し、支店若しくは出張所を設立するもの少なからず、之れを表示すれば左の如し。

名	稱	所在地	創立年月	組織	資	
					總額	拂込額
韓國	勸農會	山手町	明治三十八年七月	株式	一〇〇,〇〇〇	五〇,〇〇〇
仁川	米豆取引所	本町	同三十二年六月	同	四五,〇〇〇	四五,〇〇〇
日本	醬油株式會社	京町	同三十八年十一月	同	二〇〇,〇〇〇	一〇〇,〇〇〇
仁川	水産株式會社	海岸町	同四十年十二月	同	三〇〇,〇〇〇	七五,〇〇〇
仁川	電氣株式會社	松坂町	同三十八年六月	同	一五〇,〇〇〇	二五,〇〇〇
萬石	洞埋築株式會社		同四十年十月	同	三〇〇,〇〇〇	—
秋田	田商會	本町	同三十四年九月	合資	五〇〇,〇〇〇	五〇〇,〇〇〇
仁川	紳商會社				—	—

日英貿易合資會社	海岸町	明治三十八年二月	合資	一〇〇〇〇〇〇〇	一〇〇〇〇〇〇〇
仁川木材合資會社	萬石町	同 四十年八月	同	二〇〇〇〇〇〇	二〇〇〇〇〇〇
木村組	花町	同 四十一年十月	同	一八〇〇〇〇	一八〇〇〇〇
宅合資會社仁川支店	(本店 堺市)	同 三十九年七月	合名	五〇〇〇〇〇〇	五〇〇〇〇〇〇
藤本合資會社仁川支店	(本店 大阪)	同 三十四年三月	合資	二〇〇〇〇〇	二〇〇〇〇〇
漢城共同倉庫株式會社出張所	(本店 釜山)	同 四十年三月	株式	二〇〇〇〇〇〇〇	五〇〇〇〇〇〇
三井物産合資會社仁川出張所	(本店 東京)	同 三十五年七月	合名	一〇〇〇〇〇〇〇	一〇〇〇〇〇〇〇
長醫商會仁川出張所	(佐本 世保)	同 四十年 月	合資	一〇〇〇〇〇	一〇〇〇〇〇
土佐紙合資會社仁川出張所	(本店 高知)	同 三十九年 月	同	三七〇〇〇〇	三七〇〇〇〇
東亞煙草株式會社仁川出張所	(本店 東京)	同 四十年十月	株式	一〇〇〇〇〇〇〇	三〇〇〇〇〇〇
日本郵船株式會社仁川支店	(本店 東京)	同 十九年七月	同	三三〇〇〇〇〇〇	三三〇〇〇〇〇〇
大阪商船株式會社仁川支店	(本店 大阪)	同 十七年五月	同	一六五〇〇〇〇〇	一六五〇〇〇〇〇
内國通運株式會社仁川出張所	(本店 東京)	同 五年六月	同	一三五〇〇〇〇〇	一三五〇〇〇〇〇
第一銀行仁川支店	本町	同 二十一年九月	同		

韓國銀行仁川支店	本町	同 二十一年九月	同		
第十八銀行仁川支店	同	同 二十五年七月	同		
百三十銀行仁川支店	同	同	同		

其他海上保險會社代理店に東京海上保險會社代理店(第一銀行扱)日本海上運送火災保險代理店(慶田組扱)源盛公司(怡泰棧扱)帝國海上保險會社第一代理店(百三十銀行扱)帝國海上保險會社第二代理店(神戸海上運送火災保險會社代理店協同組扱)等あり。

仁川米豆取引所は前表の如く資本金四萬五千圓の株式會社にして其一株は二十五圓内地人の外株主となることを得ず、取引物件は米、大豆、金巾、木綿、石油、明太魚、紡績絲等各種類に涉る規定なれども現時は米穀一種のみ。

市場に仁川穀物市場あり、仁川水産株式會社附屬魚市場あり、朝鮮人の經營に成る仁港水産會社附屬魚市場あり。

各種組合には仁川穀物協會、仁川輸出穀物商組合、仁川商品仲買組合、仁川松函石油專賣組合、繩以改良組合等あり、此等は商人相互の利益を増進するに力め、本港商

工業の進歩に資すること少なからず、又漁業者の便益を圖るか爲め設置せらるる朝鮮海水産組合支部あり。

本港は地勢上各種工業を經營するに適すれども未だ商業時代にして製造業の勃興を見るに至らず、工場として電気力又は蒸氣力及石油發動機を使用せるもの左の如し。

名	稱	所在地	創立又は開業年月	資本金	職工	原動力	生産額
濟物浦	精米所	京町	明治四十一年一月	二〇〇〇〇	二六	蒸氣	二四〇〇〇
力武	精米所	同	同 三十八年一月	一五〇〇〇	四	蒸氣又は蒸氣力	一五〇〇〇
中上	精米所	宮町	同 四十一年四月	二〇〇〇	二四	石油發動機	二〇〇〇
松尾	精米所	仲町	同 三十一年七月	一〇〇〇〇	二	蒸氣	九三五〇
山口	鐵工場	濱町	同 三十三年三月	五〇〇〇	二四	石油發動機	二〇〇〇〇
仁川	鐵工場	同	同 三十七年九月	三〇〇〇〇	二五	同	四〇〇〇〇
兒玉	水飴製造所	松坂町	同 三十九年三月	一五〇〇	四	蒸氣	二四〇〇〇

仁川電氣株式會社	同	同	三十八年七月	一五〇〇〇	三	同	六三四五三
仁川ラムネ製造所	桃山町	同	三十九年四月	三六〇〇	二	石油發動機	六五六一
日本醬油製造株式會社	京町	同	四十年四月	二〇〇〇〇	三〇	蒸氣	一七二〇〇

諸工場は此の如く甚だ見るに足らずと雖も酒造業は割合に盛んにして目下之れを業とするものに宅合名會社、高野周三郎、深見勝三郎、吉岡福太、大森實太郎等あり ▲宅合名會社の創立は明治三十九年にして毎一年の造石は一千九百石より二千石を越ゆることあり ▲高野周三郎は明治三十四年の創業にして創業の年は僅に二百石に過ぎざりしも昨明治四十二年には一躍五百八十石を醸造したり ▲深見勝三郎は仁川港に於ける酒造業の最先者にして其創業は實に明治二十六年十一月なりき而して當初は醸造高百石乃至二百石に過ぎざりしか漸次造石數を増し今は一年五百石許を醸造し尙ほ八百石許を醸造し得へき設備を爲せりといふ ▲吉岡福太の創業は明治三十八年にして最初は二百石を試醸したるか昨明治四十二年には四百五十石を醸造したり ▲大森實太郎も亦明治三十八年の創業にして初年は試醸僅かに五十石に過ぎざりしも昨明治四十二年には四百石を醸造し

たりといふ。

これに依りて觀れば本港に於ける酒造高は通して一年三千六百石を下らざるへし、而して本港は原料蒐集に容易なると同時に製品を搬出するにも便なり、而も空氣清澄にして氣候に變化少なく甚だ醸造に恰適すといふ、されば斯業の前途は尙ほ大に囑望すべきものあるへし。

本港に在住せる内地漁夫は四十戸、百四十七人(男七十七人)に過ぎざれども他方より來集するもの多數なるは勿論にして毎年春季の漁季に入れば漁船輻湊して其盛んなること一大漁港たるの觀あり、而して曳船に運搬船に汽船を使用するに至る、以て其盛況を知るべきなり、本港常住漁夫の出漁區域は北は黃海道、長山串より、南は忠清南道の七山灘に至る間なれども時には北方長山串を越えて西朝鮮海灣に、南方竹島、煙島附近に到ることあり、本港近海に於ける内地漁夫の從漁に關する沿革又は魚類販賣機關の經歷及業態等は既に第一輯に於て詳説したるを以て之れを省くへし、毎年出入する漁船の總數は統計を缺く、然れども内地漁船に在りては朝鮮海産組合仁川支部が調査せるものあり、左の如し。

朝鮮海産組合支部は海岸通りの濱町に在り、種々出漁者の便宜を計ると共に又石油發動機船を有して常に沿岸を巡邏す、部員には技手、書記若干名の外に囑託醫あり。

外國貿易は常に輸入大にして輸出小なること内地の横濱港と相似たるものあり、蓋し位置の關係にしてこれを本港の特色とす、開港以來累年の貿易額を表示すれば左の如し。

年次	輸入品總價額	輸出品總價額	合計
明治十七年	四五三、四八三	五七八、四九九	一、〇三〇、六三三
同十八年	九八七、八一六	一、五四八、九八八	二、四二七、二四四
同十九年	一、三三五、四三二	二、六七六、四〇〇	一、五四二、二九五
同二十年	一、四六六、五五〇	三、三三六、七三三	一、七八〇、二三三
同二十一年	一、六七七、八四〇	三、六七七、七三六	二、〇四五、五五六
同二十二年	一、八三三、一七三	三、九五五、七〇〇	二、二八七、四四三

第六章 京畿道 第四節 仁川府 仁川港

明治	二十三年	二十四年	二十五年	二十六年	二十七年	二十八年	二十九年	三十年	三十一年	三十二年	三十三年	三十四年	三十五年	三十六年
	二五七、八三三	二二六、四五〇七	四九八、四八五	三八〇、一五五	五八三、五六三	八〇八、八二三	三七〇、九三三	五八六、八〇五	七七八、五六二	六二七、七九五	六八八、八四二	九一八、三八三	八〇七、四六六	一〇二、六五二〇七
	一四三、三九四六	一五四、三三七四	二四四、三七九	一六九、八二六	二二二、二二五	二四八、一八〇八	一九三、八二四	三七三、九八九〇	二四〇、六七〇	一六五、五四三	四三三、九六三	二八七、〇七七	二七五、三九六	三六五、三三三
	三九九、五七七	三七〇、七八一	七〇四、三三四	五五七、八三二	八二四、三七八	一〇、五七〇一一	五六三、一九七	九六〇、八四九	〇、一九六三二	七九四、三四五	一一三、三三八四	二二〇、五九九〇	一〇八、〇六八三	一三九、一八八三〇

此の如く本港の貿易は開港以來次第に發達を遂げたり、然るに近年に至り著しく退步せるは計數の示す所なり、蓋し大役後一時に發展したる反動と、交通移轉の結果に外ならず、左に明治四十二年中に於ける貿易品及價額を掲記し以て本港に於ける貿易の内容を示さん。

外國貿易

明治	三十七年	三十八年	三十九年	四十年	四十一年	四十二年	四十三年
	一六五、九七七九	一六八、〇三七八	一四二、三五四九四	二〇七、五二八五四	二七八、九二五八四	一三三、五〇、五八四	一〇六、五〇、二八〇
	二九三、一八八八	二九八、八八七	二二六、六〇二九	四九〇、五二八三	二五五、四二二〇	三三六、四九八	四〇五、二〇四
	一九五、三〇、六六七	一九七、三三、五〇五	一六五、二二、五三三	二五、六五七、一三七	二〇、四四六、八〇四	一六六、六七〇八三	一四七、〇五、四八四

第六章 京畿道 第四節 仁川府 仁川港

輸 入		輸 出	
種 目	價 額	種 目	價 額
內國品	二、七七一、一八六	內國品	二、七七一、一八六
穀物類	一、三八八、九九五	穀物類	一、三八八、九九五
米	三五四、八八五	米	三五四、八八五
大麥	七四八	大麥	七四八
小麥	一三八、四九九	小麥	一三八、四九九
大豆	七三九、二二〇	大豆	七三九、二二〇
其他豆	一一、五四六	其他豆	一一、五四六
其他種子	一九、九三三	其他種子	一九、九三三
其他種子	一九、七九〇	其他種子	一九、七九〇
其他種子	一四、九七二	其他種子	一四、九七二
水產物	二一、五〇四	水產物	二一、五〇四
魚	四八〇	魚	四八〇
乾魚	一〇	乾魚	一〇
外國品	一、三、三五〇、五八四	外國品	一、三、三五〇、五八四
穀物類	六二、五九一	穀物類	六二、五九一
米	一〇、六二四	米	一〇、六二四
落花生	一〇、一三四	落花生	一〇、一三四
豆	四、七八二	豆	四、七八二
胡麻	三、六五四	胡麻	三、六五四
其他穀類	五、三九七	其他穀類	五、三九七
水產物	二一、九四〇	水產物	二一、九四〇
魚	六三、七二四	魚	六三、七二四
昆布	一一、四〇五	昆布	一一、四〇五
乾魚	一一、八六四	乾魚	一一、八六四
魚	二、一七	魚	二、一七

牡蠣	一四	鮑魚	五、六二〇
其他	五、八〇六	魚	六、六一六
乾蝦	一、三二〇	其他	六、九四四
鱈	六三	茶	一五、〇〇七
海參	一一、八九	小麥粉及穀粉	八〇、二八〇
其他水產物	一一、七九七	味噌及食酢	五、六九九
蔬菜果實及核子	八三五	醬油	四〇、七八八
清酒	二一七	果實及核子類	六九、〇八〇
醬油	五、四七八	蔬菜類	一九、六二一
其他飲食物	三、七八三	罐詰及罐詰類	六八、九五九
藥材及油蠟	二、三七四	其他飲食物	一五六、一四九
布帛及製品	八六一、九六九	砂糖及糖菓類	二七二、六五七
金	二、二七九	酒類	二六九、二一六
銅	一四、〇〇〇	藥材及染塗料	三二七、二九八
鍍	三〇、〇〇〇		

第六章 京畿道 第四節 仁川府 仁川港



其他金屬及製品	一二四、〇四三	油 及 蠟	六八九、九二九
毛 皮	九、一九九	絲纒繩索及材料	二七四、九一七
牛皮及牛骨	一八三、四五五	綿 布	二、九九一、八四七
其他皮毛角牙類	三〇	麻 布	一、三三三、九八三
煙 草	一二	毛 布	一一四、三三二
紙	四六、四五二	絹 布	八四二、二五八
生 牛	八四〇	諸布帛及製品	一六七、〇九五
木 材 及 板	二九八	衣服及附屬品	二四三、七八三
薪材及木炭	二四、八六七	紙及紙製品	三四〇、〇四八
豆 糠	三三	鐵 鋼 及 製品	一、〇七四、六三三
其 他 肥 料	三四、二一五	銅及其他金屬製	一一〇、九四〇
其 他 雜 品	七七三	品 車 輛 船 舶 及 諸 機 械	七六九、五九一
外 國 品	一六、四七二	煙 草	五〇二、四一一
	五四五、三一三	石炭及コークス	五一八、〇三三

此の如くにして其關係國は輸出貿易にては日本、清國、香港、露領亞細亞、比律賓諸島、英、米、佛、獨、白耳義、輸入貿易にては此等諸國の外に英領印度、英領海峽殖民地、蘭領印度、伊太利、和蘭、露西亞、西班牙、土耳其、埃及等なりとす。  
更に此等諸國中重要關係國に就き輸出入額の割合を見るに左の如きものあり。

國 別	輸 入	輸 出
日 本	三、三三三	五、四三
支 那	二、二〇	四、二五
英 吉 利	三、〇八	〇、一五
北 米 合 衆 國	〇、七七	〇、〇三
獨 逸	〇、二五	〇、一一
合 計	一六、六六七、〇八二	三、三一六、四九八
其 他 雜 品	一、七八七、五二一	
計	一三、三五〇、五八四	



佛 蘭 西	〇、〇二
其 他 諸 國	〇、〇一
計	一〇、〇〇

次に前同年中に於ける沿岸貿易の状況を見るに左の如きものあり。

種 目	移 出		移 入		
	種 目	額	種 目	額	
内 國 品	穀物及種子	九四、七五五	内 國 品	穀物及種子	七〇八、二一〇
	飲 食 物	一五、四七〇		飲 食 物	四九五、八六九
	藥材及油蠟	二四、〇八三		藥材及油蠟	三四、五二二
	絲縷及布帛	三、六九四		絲縷及布帛	九、九九六
	鐵物及金屬	一一、三三九		鐵物及金屬	八四、五七二
	其他雜品	三二八		其他雜品	一、三三七
		三八、八五一			八一、九一四

種 目	移 出		移 入		
	種 目	額	種 目	額	
外 國 品	穀物及種子	二、六二〇、五四九	外 國 品	穀物及種子	六六、三九九
	飲 食 物	一、〇二一		飲 食 物	二、〇五一
	砂糖及糖菓類	七二、二一九		砂糖及糖菓類	二、〇五一
	酒 類	九、二四五		酒 類	四八二
	藥材及染塗料	一一、七〇二		藥材及染塗料	一、一八九
	油 及 蠟	五六、〇三三		油 及 蠟	三、八七五
	絲縷繩索及材料	二一四、三二六		絲縷繩索及材料	一、八七〇
	綿 布	七六、一一一		綿 布	五二一
	麻 布	六〇九、九九四		麻 布	一五、八四四
	毛 布	一三一、一九四		毛 布	一、一一二
	絹 布	三、三六四		絹 布	一、二八九
	諸布帛及製品	一〇八、七二七		諸布帛及製品	六八三
	衣服及附屬品	一一、三七三		衣服及附屬品	四、〇一一
		四九、八二八			四、〇一一

第六章 京畿道 第四節 仁川府 仁川港

紙及紙製品	二二、〇四九	紙及紙製品	七九三
鐵及鋼	三一五、七〇二	鐵及鋼	二、四七一
其他金屬	一三九	其他金屬	三七五
金屬製品	二五、三六四	金屬製品	二、一六〇
車輛及船舶	一、六九〇	車輛及船舶	四六五
學術器及機械	一七九、二九二	學術器及機械	一、七八五
煙草	八五、一〇七	煙草	一、〇一〇
雜品	六三五、〇七九	雜品	二四、四一三
計	二、七二五、三〇四	計	七七四、六〇九
合計		合計	三、四八九、九一三

表に就きて見れば其貿易總額三百四十八萬九千九百十三圓中移出額二百七十一萬五千三百〇四圓なるに拘はらず移入額は僅かに七十七萬四千六百〇九圓にて對外貿易に於ける輸出入と全然反對に在り、此の現象たる蓋し本港か中繼輸入港たるの事實を遺憾なく證明せるものと謂ふべきなり、其重要關係地は群山木浦

鎮南浦、釜山、元山、清津、城津、京城、龍塘浦、龍山、海州、麻浦、平壤、安州、龍岩浦、舊島、龍湖島等にして就中取引多額に上るは移出に於て群山、京城、木浦、龍塘浦、鎮南浦、海州等移入に於ては群山、木浦、麻浦、龍山、鎮南浦、釜山、龍塘浦等なりとす、元と韓國度支部に於て調査せる貿易要覽を見るに移出入價額を開港地と未開地とに區分し計上せるものあり、其一部を摘録すれば左の如し。

地名	移		出		入	
	内國産品	外國産品	計	内國産品	外國産品	計
開港地	七、三三三	一、三九一、五二四	一、四六四、八五八	四三三、五〇八	五四三、三三三	四八六、八四〇
未開港地	三、三三三	一、三三九、〇二五	一、五、四〇八	二七五、七〇三	一、二〇、七七	二八七、七七九
計	九、六六六	二、七三〇、五四九	三、〇二〇、二六六	七〇八、二一〇	六六三、九九	七七四、六〇九

又之れを各道別とせるものあり左の如し。

道別	移		出		入	
	内國産品	外國産品	計	内國産品	外國産品	計
京城	一、四二七	八、一五三、三三六	八、五八〇、〇六三	一、八四七、七九〇	二〇、八三七	一九五、六二七

第六章 京畿道 第四節 仁川府 仁川港

忠	全	慶	黃	平	咸
清	羅	尙	海	安	鏡
五〇七	五〇八八	二七〇三	六九五九	五七七七	三七一九
三八七〇	一〇六八八四	九三三四一	三七三九九七	二七六一〇	四九六一
四三七七	一一七七〇二	一〇五九四三	三八〇九五六	三三三三八七	五三三三〇
一四三二七	三三三三八四	五〇六八八	六三六六九	六〇一五〇	九三三三
—	二二八六一	三三二九二	一一四〇〇	八三三九	一九四〇
一四三二七	三三七一四五	七三九八〇	六四九〇九	六八三七九	一一二五三

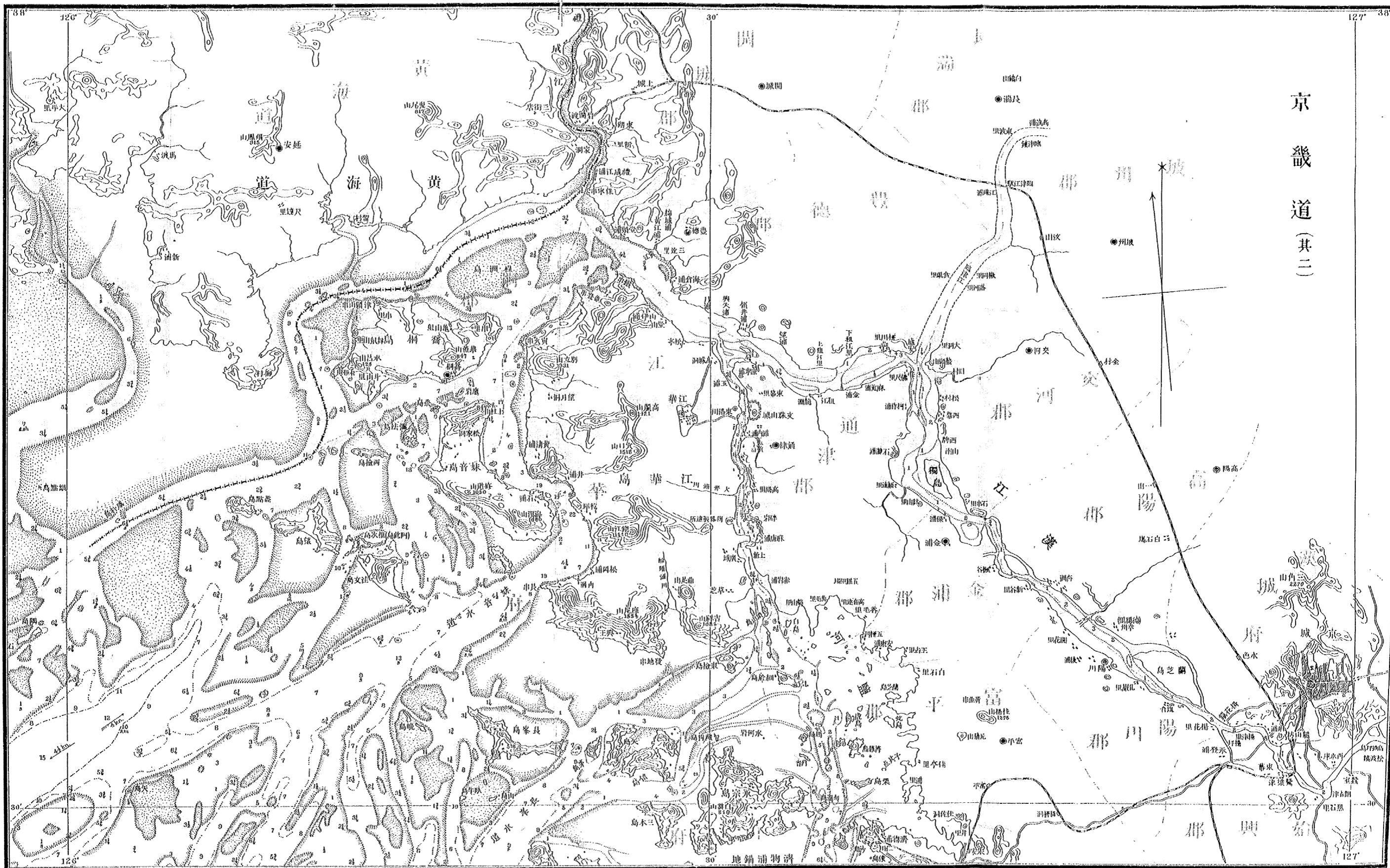
前掲諸表は唯た一年の状況に過ぎざれども復た以て本港に於ける沿岸貿易の一斑を窺ふことを得べきなり。

### 第五節 富平郡

本と高勾麗の主夫吐郡なり、新羅長堤と改め、高麗の初め樹州と爲し、毅宗に至り都護府を置きて安南と稱す、高宗の時桂陽と改め、忠烈王は吉州と爲し、牧を置けり、忠宣王の時諸牧を汰するや、府と爲し、茲に始めて今名富平と稱したり、其後屢、建置

沿革





京畿道(其二)

裏面白紙

境域

沿革を重ねしと雖も治所及其名を改めず、以て今日に至れり。

北方金浦郡に、東方陽川郡に接し、南方始興郡及仁川府と劃し、西方一帶江華灣に瀕す、其廣袤は東西五里、南北八里半許なり、屬島に蘭芝島、普羅島、細於島、鷹島、虎島、猿島、一島、鼎冠島、孔岩島、長岳島、吸島、蛇島、雌雄島、雄雄島、大文之島、小文之島、小鷹、巨蒼岩島（以上毛月面に屬す）、栗島、木島、陵内、無雉島等ありて、其數甚た多し、然れども悉く皆小島にして、周圍二哩以上のものは普羅島一あるのみ。

地勢

郡の西部即ち沿海地方に在りては山岳丘陵起伏すれども、東部は一圓平地にして、南方仁川界より北方漢江河岸に擴延する、金城及陽川二郡に互る平地と連續し、本道有數の農産地たり、此の如くにして郡の地勢は大體に於て南方に高く、北方に低し。

山岳

山岳の著名なるは桂陽、元積の二山なり、桂陽山は富平邑の北西に聳ゆるものにして、仁川界なる蘇來山と同系たり、元積山は其南西に連續して沿海に峙つものなり、而して此二山の支脈は悉く西北に走りて海岸に達す、故に沿海地方は自然に高地をなして平地を存せず、桂陽山は一に安南山と稱し、郡の主山なり、故に旱魃に遇



へは里人上りて以て雨を禱る其東麓に二城地あり古山城といふ小西行長の築きし所にして石築周圍一千九百二十七尺に及ぶ然れども今は廢頽して僅に其趾を存するのみ。

河川は郡の平地を貫流する大橋川を以て主川となす元積山の南東麓に發し桂陽山其他東方陽川郡の諸山より流出する細流を蒐め北流して金浦郡を通過し掘浦川と名けられ濟津に到りて漢江に入る本川は流程五里に滿すと雖も其流域一帯には美田擴行せるを以て灌漑に利すること少なからず。

沿岸は南方十井浦の北岸佳佐洞附近を仁川府界とし北方白石里の北側なる小灣入奥を以て金浦郡界となす海岸線は幾多小屈折を爲せども全岸悉く干出泥堆を以て蔽はるるか故に船舶の出入に適地なし就中可なるは南方に於ける佳亭里及北方に於ける白石里なりと雖も曲折甚しき狹濬を通するに過ぎされは初航のもの到ること容易ならず然れども佳亭里は元積山の南東麓を経て富平邑に到る二里に足らず道路も亦稍良好にして車馬の往來を妨げず故に郡の農産物は此に吐出するもの少なからず沿岸の概勢此の如くなれば隨て漁村と名つくべきもの

河川

沿岸

交通

通信

場市

物産

郡治

あらず然れども鹽田開拓に適地多く古來鹽業の一盛地として數へらるる所たり十井浦に於ける朱安天日製鹽田は本郡の所管地にまて互る郡内民有鹽田は大凡二十八町歩にして其一年の製鹽高は二百六十七萬六千斤許なりといふ。

運輸交通は郡の地到る處として不便ならず京仁鐵道線は郡の南部を通過し富平素砂梧柳洞の三驛は即ち本郡の所管地たり但し富平驛と稱するは同所井面に屬する大井里に設けられ富平邑は驛を距ること北方一里許に在り。

通信は交通に伴ふて大なる不便を見ず然れども其機關としては素砂に郵便所電信取扱所及富平邑に郵便所あるのみ。

場市は黃魚面の場基里に在り黃魚市又は發阿場と稱す開設日は陰曆三八の日にして集散貨物は布木葉菓物白米大豆綠豆麥草鞋牛鐵器紙類魚類鷄卵敷物等にして市況稍盛んなり。

海産物は食鹽を主とし其他鱈鱸鯉竹蝗牡蠣章魚鰻蟹等あり。

富平邑は一に安南又は桂陽吉州と稱す桂陽山の南東麓に在り其東方及南北には平野一帯に互りて展望甚た廣し古來治所たるの故を以て市街稍發達を見ると

雖も四方に到る要衝にあらず、故に内地人の居住者は未だ甚だ多からず、郡衙の外に巡察駐在所、郵遞所等あり、此の地富平驛を距ること近くして、道路平坦なり、桂陽山麓には史蹟あり、若し夫れ勇を鼓して高頂に登臨を試みんか、北に漢江、西に鹽河を望み、而して鹽河に非布せる無数の島嶼は悉く眸中に收むることを得べきなり、されは京城附近に於ける閑遊地として揚ぐるの價値なきにあらざるへし。

區劃

全郡を區劃して注火串、上吾亭、下吾亭、水呑、玉山、石川、同所井、馬場、石串、毛月串、黃魚堂山、東面、西面、郡内の十五面と爲す、而して毛月串、黃魚堂山の三面は北方金浦郡界に、注火串、下吾亭の二面は東方陽川郡界に、水呑、玉山、石川、同所井の四面は仁川府界に在り、但し水呑面は南方仁川府に接すると同時に其東方は始興郡と相交る、其他東面、西面、郡内、馬場の三面は中部に位し、海に沿へるは毛月串及石串の二面なり。石串面は沿岸南部の地にして元積山海岸に近く蟠廻して平地少なし、佳亭里は本面沿岸の中央に位して郡の吞吐口なること前に一言したる如し、稍、大部落をなして客主を營むものあり、本面に屬する諸島は栗島、無雉島、木島、陵内島等なり、而して栗島には住民あり、其戸口は十七戸、五十餘人にして漁戸三戸を有し、鱒網四件、魚

箭一箇座あり。

毛月串面は沿岸北部に位し、北境は金浦郡に屬する黔圓面なり、此に白石里あり、これ亦全郡有数の海口たり、本面も亦概ね丘陵地に係ると雖も石串面に比して稍、平夷なり、特に白石里附近には多少の耕地あるを見る、本面に屬する諸島は普羅、關芝、細於、鷹島、巨簷岩、小鷹、大文之、小文之、雄雉、雌雉、蛇島、吸島、長在、孔岩、影冠、一島、獐島、虎島、黃山等なり、而して普羅、關芝、細於、鷹島等には住民あり、其戸口は普羅二十七、七十餘人、關芝略ぼ之れに等し、細於二十四戸、六十餘人、鷹島三戸、十餘人なり、各島共に漁を營む者あり、就中盛んなるは普羅にして漁戸多數なるは細於なり、漁は孰れも鰈網及鱒網を主とす、細於島に於ける漁民の多くは貝類又は魚の採捕に従事するものなり。

### 第六節 陽川郡

古の齊次邑衣の一部なり、新羅景德王の時之れを孔巖と改めて栗津(今の始)の領

沿革





境域

縣と爲す、高麗の盛宗に至りて隸陽廣道と共に樹州(今の富平郡)に合せ、後ち復た拏陽(今始興)に合せらる、其後或は齊陽となり、或は巴陵陽平陽原と稱せられ、沿革一再ならず、今名陽川を稱するに至りしは忠宣王の時にして李朝これに依り今に至れり。

東方始興郡に、南方富平郡に、西北金浦郡に接し、東北一帶漢江に瀕す、乃ち其江岸の地は東方楊花渡附近より西方堀浦川の東方に位する開花里附近に至る一帯にして大凡三里に亘れり。

郡の西部は富平平地に連なり、稍耕地に富むと雖も中央には高丘連亘して南北に走り、東方には卑低なる荒蕪地多し。郡内區劃は五面にして三井、郡内、南山の三面は江瀕に位し、加谷面は南西に、將軍所面は南東に在りて共に富平郡に接續す、而して將軍所面の一端には京仁鐵道線路開通す。

江岸の主要地は陽川邑、孔巖里、鹽倉里、楊花渡なるへし、陽川邑は西部なる平地の一端に位して對岸高陽郡に屬する幸州に到る渡津あり、邑は郡治の所在にして商業を營むものありと雖も盛んならず、郡衙の外に巡查駐在所、郵遞所等あり。

陽川邑

區劃

孔巖里

鹽倉里

楊花渡

孔巖里(孔巖里)は郡内面に屬して邑を距ること近し、戸數は三十戸、中に漁業者三十戸、十餘人あり、漁船は三隻、漁網は曳網三部を有す、而して其漁獲物は鱸、鱧、鯉、鰻、日張い、白魚等ありと雖も就中いだを多産す。

鹽倉里(鹽倉里)は陽川邑の東方三十町許に位して南山面に屬す、東方より南方は丘陵を以て圍まれ、北方は江に瀕し、西北は狹長なる平坦地を爲して陽川邑附近の平地に連なる、人家三十二戸、中に漁業五戸、十餘人あり、漁船五隻、曳網一部、罾網四部を有す、漁獲物は孔巖里に於けると同一なり。

楊花渡(楊花渡)は南山面に屬して郡の東端始興郡境に接近す、對岸に至る渡津にして昔時は甚だ重要地たりしと雖も、京仁鐵道開通以來旅客の往來著しく減少し、此地の繁榮は對岸なる楊花渡(高陽郡)に移轉して委靡不振の一寒村たるに至れり、里人に漁を爲すものありと雖も専業者あらず。

### 第七節 金浦郡

沿革

高句麗當時に在りては黔浦羅又は長堤と稱したり、李朝の初め今の陽川郡と共に一縣と成し金陽と名けしか、後ち陽川の地は衿川(今の始)に、本郡の地は富平郡に併合せられき、降て太宗の時復た縣となし、尋て郡と爲し、今に至る。

境域

郡の四境は西北通津郡に、東南陽川、富平の二郡に接續して、東北漢江に、西南鹽河に沿へり、而して其廣袤は東西最長五里、南北最廣三里許なり、屬島に栗島、吉舞島、紅島、獨島等あり、但し栗島及吉舞島は鹽河に浮へる小嶼にして、紅島、獨島は漢江河岸に於ける三稜洲なり、紅島には部落あり、紅島坪といふ。

地勢

富平郡の主山たる桂陽山の餘派は本郡に來りて歌絃、鳳凰、天登、冷井、北城、雲遊、重峯、白石、夜彌等の諸山を隆起す、然れども何れも低峯にして峻險なるものあらず、而して此等諸嶺の多くは西北海岸地方に位す、故に西部は總て丘陵地に屬すと雖も東南部に在りては概ね平坦なり、則ち其地勢は西部海岸に高く、東部即ち漢江河岸に面して漸次に低下す、隨て水流も亦之れに伴ひ、海に入るは少なく、大概東北向に流れて漢江に注ぐ、其稍大なるは富平郡より來る大橋川なり、本郡に在りては之れを掘浦川と名く、濟津里に到りて漢江に入るもの是れなり、此他郡治の左右にも各

海岸

一流を通し、是れ亦漢江に入る、此三川の流域は皆多少開展して耕地稍見るべきものあり。

海岸は南方白石里より、北方佐洞に至る間に、其區域甚だ狭小なり、而も海岸には岩礁錯落して且つ悉く干潟泥堆なり、就中稍著舟可なるは南角に位せる安東浦なるへし、これに次くものを北境なる佐洞の南西方に位せる五里洞とす、其前面に岩礁無數に散在すれども、狹濬部落の南岸にまで達す、佐洞附近には稍廣き平地あり、漢江河岸は東方掘浦川の對岸より、北方雲陽里附近に至る間に、其河岸線は四里十餘町に及ぶ、河岸に位する部落甚だ多くして、郡治も亦河畔に位置す、潮汐を利用せは到る處として、著舟不可なるはあらず。

道路

郡の主要道路は楊花渡より陽川及本郡を経て通津を通し、江華島前岸の渡船場に到るものなり、即ち本道路は古來京城、江華間を連絡するものにして、漢江の河岸に開通せられ、道幅廣くして且つ平坦なり、其他富平邑と連絡するものも亦平坦にして稍可なるものに屬す、郡の主要農産地は漢江河岸に位せるか故に運輸は聊か遺憾とする所なし、若し通舟を備ふて潮汐を利用せは瞬間を費して龍山間と往來

することを得へし。

郡邑

金浦邑は漢江の河岸に位すれども其前面に大なる三稜洲横たはり其一端は邑の東方に於て陸地に接續するか故に著舟に便ならず此地久しく治所を置れしと雖も重要地と稱すべきにあらざれば城廓の設けなく市街も發達を遂ぐるに至らず郡治の外に郵便局警察署金融組合等あり。

郡の各面は臨村高蘭臺古縣内郡内石関馬山黔丹蘆長の八面なり而して臨村以下石関に至るに五面は順次漢江に瀕し黔丹面は獨り西方鹽河に沿へり。

江瀕沿海共に部落の點綴するものあれども漁村と名くべきものあらず但た獨り黔丹面に屬する安東浦には總戸口四十戸一百七十餘人中漁を營むもの十戸四十餘人ありといへども僅に漁舟二隻卷網二件を有するのみ而して其漁採物は鱈鱒鰈章魚蟹牡蠣等なりとす鹽業は比較的盛んなり即ち鹽田面積は二十七町歩餘に及び一年の製産大凡二百二十八萬二千斤許に上るといふ。

### 第八節 通津郡

沿革

本と高句麗の平淮押縣なり新羅の時今の金浦及富平の二郡と合せて長堤郡と爲せしか高麗復た分ちて縣と爲し今名に改む李朝これに因り後ち郡と爲し今に至る。

境域、廣  
嶼及屬島

本郡は漢江及其末流の一派鹽河との間に斗出する最端の地にして東より北を経て西に至る一帯は總て河海を環らし境を接するは唯た南方のみ而して其接續地は則ち金浦郡なり江を隔てて北方に望むは豐德郡東方に見るは交河郡にして西方一帯帶水を挟みて相呼應するは江華島なり廣袤は東西二里餘南北大凡三里に餘る屬島嶼に末島留島瓦嶼新岐陶島白馬島黃山島古里串島浮來島孫石嶼等あり。

地勢

郡の地域此の如くにして其最北端には山岳蟠廻し西側にも亦丘陵起伏して自ら踞蹙たり然れども東側の一部には多少の平地あり此の如くにして其地勢は北西に高く東南に低し。

山岳の主要なるは文珠山(一名北)、鞍山、月登山、共に在り、蓮華山(北方江岸)、童城山(東方江岸)、南山、安山、靈遊山(三山共に在り)、鉢山(郡の東南端に在り)等にして、就中著名なるは文珠山なり、本山は邑の北方、鹽河の邊りに峙てる一峯にして、高さも亦諸山に冠たり、若し輕舟に乗して鹽河を上らせんか、東岸に當りて石城江岸に起り、山嶺の高所に環りて、遠望甚だ顯著なる要害の一地を見るならん、是れ即ち本山にして、城は之れを山名と等しく文珠山城と稱し、昔時は此海門に於ける重鎮たりき、頂上に高臺あり、將臺と名く、有事の時、軍を指揮するに設けられし所といふ、登臨せば、四邊の展望頗る廣大にして、眞に爽快の至りなり。

河川は地域に伴ふて大を爲すに至らず、就中稍大なるは童城山の南麓を環りて、漢江に合するもの是れなり、本川は源流二支に分れ、而して其流域は稍開展せる平地なり、其他は北流して祖江浦に到り、開口するものと、西北向に流れて浦内浦の北方に開口するものとあれども、共に短小なり。

沿岸の形勢は、東西兩側共に概ね低崖なれども、泥堆岸に互りて干潮時には距岸數町の間露出するに至る、而して其北岸に在りては、高丘河岸に互りて險崖絶壁を

爲す場所少なからず、特に潮汐干満の影響を受くること甚だ大にして、流れも亦頗る急激なれば、自ら安全に舟泊し得へき適地を成すに至らず、但し童城山の南麓を環れる一小川は、潮汐を利用して數町の間潮上し得へく、而して本郡の物産は多く、此に出されて龍山其他に至る、沿岸に於ける金浦郡との限界は、東側にては鉢山の南側にして、西側に在りては、黃浦里の南方なり、而して此二地を起點及終點とする、周回線は大凡十四里に及ぶ、これを本郡沿岸線の延長なりとす。

運輸交通は、周圍河海を環らし、潮時を利用しては、到る處に著舟することを得へきか故に、概して便なりと云ふこと得へし、主要道路は文珠山城の城内より邑の南方を過ぎ、金浦陽川を経て永登浦に至るものなり、通津邑より金浦邑に至る四里、同邑及陽川邑を経て永登浦に至る九里、これを郵便線路と爲す、北側には對岸豊徳郡に至るへき渡津二箇所あり、一は祖江浦にして、他は康寧浦なり、此二浦の前面は漢江及臨津江の共同河口にして、河幅廣大なりと雖も、漲落兩時に於ける流れ特に急激なれば、憩潮時ならては、渡船不可能なり、而して此二地は、通船潮待ちの爲め、繫留すること多くなり、江華島との連絡は、北に城内里、南に麻唐浦あり、而して江華邑

へは城内里より渡る、同邑に至る二十五町許なり。

農産物中主要なるは米、麥、豆、玉蜀黍等なり、産多からずと雖も仍ほ管外に輸出するの量あり、多くは龍山、仁川に運はる、水産物には鱈、鱈、鮫、海鱈、鰻、鰻、魚、卵、細魚等あり、然れども其産甚た少なし、食鹽は古來物産中の主要物に數へらる、其一年の産三百七十餘萬斤に上る。

場市は毎陰曆二、七の日東南部に於ける陽陵面五羅里に開設せらる、本場は本郡唯一の場市にして集散稍多し、然れども北部の部落に在りては江華邑近きか故に同邑場市に至るを常とす、其開設日は五羅里場と等しく二、七の日なり。

通津邑は文珠山城の東南少許に在り、四圍山を繞らし、氣候溫和にして健康に適地なり、郡衙の外に郵遞所、巡査駐在所等あり、江華邑に至る一里、金浦及永登浦に至る里程は前示の如し、而して其城内里より鹽河を下りて仁川港に至る十八里なり、鹽河は舟行危険の場所多しと雖も順潮に乗して駛行すれば壯快極りなく、仁川間は僅に數時間を費して相互に到達することを得へきなり、故に同地との往來頻々たり。

通津邑

場市

物産

海面及陸

本郡には陽陵、霞隱、奉城、所伊浦、迷田、月余串、市口串、古里串、大坡、桑串、伊村、郡内の十、二面あり、而して陽陵以下桑串に至る十面は東側金浦郡界より順次江瀕に比隣し、伊村、郡内の二面は各面の中間に在り、各面に於ける漁村の情況は調査を遂げず、故に郡の報告其他に見て唯だ概要を記するに止むへし。

### 桑串面

西側南端の地なり、沿海には丘陵連亘すれども北方は一帶平地にして東側なる郡の主要平地に連なる、其海岸は彎入を爲せども四邊悉く干出泥堆にして而も小嶼、岩礁所々に錯落たり、故に狹港を通すと雖も往來甚た危険なり、沿海に黃浦里、香毛里、古着達里等の部落ありて鹽業稍盛んなり、鹽田面積は約二十町步許、釜二十四を有して一年の製鹽大凡九十四萬斤に上るといふ。

### 大坡面

桑串面の西北に比隣して稍南方に斗出す、屬島に黄●山●島●白●馬●島●陶●島●ありと雖も悉く皆無人の小嶼なり、部落の沿岸に散在せるものに大●坡●里●魚●毛●浦●陵●洞●藥●山●里●赤●岩●里●等あり、而して此等の部落は皆製鹽地なり、然れども魚毛浦、赤岩里には漁に従事するものあり、但し其漁は極めて小規模なり、捕網各二件を有し、前岸に於て從漁するに過ぎされは漁獲甚た少なし、鹽業は稍盛んなり、鹽田は各里を通して約十八町歩あり、釜三十一を有して一年の製鹽大凡一百九十萬斤に上るといふ、本面の西側は江華島に對して其中間に黄山島浮ふ、而して滯筋は島の東側と、本面の西側との間を通して其幅甚た狭く、自ら要害の一地を成せり、是れ往年德●浦●鎮●を置かれし所以にして此處は漢江に於ける第二の關門なりとす、黄山島間の滯を稍北上すれば東側に本面の赤●岩●里●あり、西側に江華島の草●芝●あり、此邊兩岸相迫まりて河幅漸く狭し、而も瀬戸には暗礁東西に横はりて通路僅に二三十間に過ぎず、これに加へて潮流も亦極めて急激なれば、通行の危険云はん方もあらず、實に漢江航路中最難所なりとす。

### 古里串面

大坡面の北方に接續し、西方一帯帶水を挟みて江華島と相對す、沿岸に散在する部落は大●明●村●上●新●里●麻●唐●浦●碎●岩●里●等なり、此等は皆製鹽地にして上●新●里●碎●岩●里●には漁を營むものあり、上●新●浦●には漁船二隻、揮網一件、魚箭一座、碎●岩●里●には漁船一隻、蝦網罟網各一件、魚箭一座を有す、製鹽地は各所に散在すと雖も鹽田は僅に三町歩にして釜數六、一年の製鹽三十五萬斤許に過ぎずといふ。

### 郡内面

古里串面の北方に位して其沿海區は廣からず、隨て江に沿へる部落は浦内浦あるのみ、然れども本浦の北方は一帯平坦地にして其中央には一小川流れ、自ら鹽田開拓に適地多し、故に其鹽業は稍盛んにして鹽田四町六反歩餘に及び、釜數六を有して一年の製鹽五十餘萬斤に上るといふ。

甫口串面

本郡北西端の地にして北及西の二面は江を環らし東南の接續地は月余串及郡内の二面なり、部落の沿岸に位するもの大凡四、これを康寧、東幕、高陽、城内の二浦、二里と爲す、北端より列記の順に散在し、而して康寧浦以東には之れを見ず、蓋し其一帶は山岳江に枕みて險崖絶壁を爲せるか故なり。

城内里

城内里(성내리)は文珠山城内に於ける一部落なり、此地往時に在りては海防の要鎮たりしと雖も今は江華邑との連絡地として旅客の往來あるのみ、江岸の形勢は岩坡突出して干潟も亦多し、故に濬筋は西岸即ち江華島岸に接近して通せり、此は漢江の分岐點を距ること近く、且つ兩岸屈折多きか故に潮流岸に衝り、渦水を爲して流る、特に落潮時に在りては其勢甚だ猛烈にして一見心膽を寒からしむるものあり、蓋し復漢江航路中一難所とし記憶すへき一地たるへし。

東幕里

東幕里(동막리)は北西岬端に於ける一部落にして戸口は三十一戸、一百〇九人、可船一を有して鰈漁に従事するものあり、本里の北方は即ち漢江の本流にして河幅

康寧浦

廣く渺茫一大湖の觀ありと雖も所々に大なる寄洲を生して航路を知ること難し、而も出水あれば往々にして水路を轉するか故に是れ亦漢江航路中の一難所と稱せらるゝ所なり、此附近は航路標識を設置せらるゝあり、注意を拂ふの要あるへし。  
康寧浦(강녕포)は東幕里の東方少許に於て江岸に人家の點在するもの是れなり、戸口は總て九十三戸、三百五十餘人を算すれども漁に従事するものは僅に三戸にして漁船三隻、卷網浦網各一件を有し、近岸に於て鱸、鰻、鰈其他の雜魚を捕ふるに過ぎず、部落の東方には一小川あり、恰も一小灣入の如し、滿潮に乗すれば數隻の漁船此に入ることを得へしと雖も、干潮時には全然干上りて淤泥深く徒沙するに堪へず、本浦は對岸豐德郡に至る渡津なると同時に通船の潮待所たり、故に酒幕、步行客主等ありて沿岸の一盛地を爲せり、本浦と東幕里との中間なる沿海には二小嶼あり、大なるを留島と稱し、小なるを柵島と名けらる、而して其附近は暗礁錯落するありて漢江航路中の警戒區と稱せらるゝ所なり、又た本浦の前面及小灣入の東方にも暗礁あり、此邊航路の標識は本浦東岸に於ける立標の外に、猶ほ江中にも浮標ありといふ。

### 月餘串面

北側中央の地にして東は所伊浦面西は甫口串面なり本面の江瀨には山岳連互して脚を江中に没す故に其江岸は悉く險崖絶壁を爲して部落の存在を許さずされと沿岸の略は中央に一溪流の開口するありて溪間に多少の緩斜を形成し此に一部落ありこれを祖江浦と名く本浦は沿岸唯一の部落たると同時に對岸豊徳郡に到るに最も近く且つ江中の障害少なくて渡津に便なり而も通船の潮待所たるか故に自ら發達を遂げ戸口は九十戸三百九十餘人あり漁に従事するものも亦割合に多く八戸三十餘人にして漁船八隻巻網六件弓網二件を有す本浦の南方に蔚内里(一に蔚内二に蔚す)あり山中に位すれども里人中漁に従事するもの二戸弓網二件を有す。

### 所伊浦面

本面は郡の東北端の地にして西方は月餘串面南方は奉城面なり江岸には丘陵

横はると雖も概して平夷なれば江瀨附近に部落の散在するもの少なからず而して其漁業者を有するものに柯作金浦麻造麻近佛只西柿東柿等あり然れども就中大なるを麻近五十戸麻造四十一戸とし其他は二十戸以下十戸内外の小部落なり孰れも弓網巻網浦網揮羅等は二三張より四五張を有すれども漁船は有するあり有せざるあり漁船多きは麻近の四隻西柿の三隻なり而して又た柯作及佛只の地は魚箭各一座を建設するものあり。

### 奉城面 霞隱面 陽陵面

三面は相比隣し陽陵面は南方金浦郡の石関面と相接續す江岸は低丘又は平地にして稍高き嶺を爲せるは霞隱面の童城山なり又奉城山とも稱す往年童城山の所在地にして仍ほ遺址を見る此三面は其西方中部に於ける伊村迷田二面と共に郡中主要の平地に位して何れも農業盛んなるか故に部落の江岸に散在するものありと雖も漁業を營むものは極めて稀れなり但し奉城面に屬する石灘及頗流の二浦には漁業者あり乃ち石灘浦は八十戸の部落にして中に漁業者九戸其所有



漁船三隻、揮羅二張、弓網七張、魚箭二座あり、頗流浦は四十戸の部落にして中に漁業者五戸、其所有漁船二隻、弓網四張、捕網二張あり。

### 第九節 高陽郡

本と高句麗の達乙省、皆伯二縣の地なり、新羅景德王の時達乙省縣を高峯と改め、交河郡の領縣と爲し、皆伯縣を遇王(一)に王達と稱すと名けて漢陽の領縣と爲せり、高麗に至りて遇王を幸州と改められ、二縣共に楊州に屬したり、李朝に至り太祖の三年始めて高峯監務を置き、而して幸州及富原の荒調郷(富原荒調郷は元果川龍山處なり、今其本屬は富平郡なり)等を其所管に附す、太宗に至りて高峯、幸州の二縣を合せ、茲に始めて今名高陽を稱したり、(幸州一名を德陽と稱す、故に各二)當時尙は縣監たりしか、成宗の時敬昌二陵あるの故を以て陞して郡と爲し、以て今に至る、(高陽は李朝睿宗の陵なり)北方坡州郡に、東方楊州郡に、南方京城府に接し、西北の一部交州郡に交はりて西方漢江に瀕す。

沿革

境域

地勢

河川

郡の東北部は楊州の高嶺山(最高標は六百五十五米、突なり)より來る山脈連亘して其支脈縱横するが故に自ら山地を爲して殆んど平地を餘さず、然れども西方は丘陵地にして殊に漢江の沿岸には稍廣き平地を形成するものあり、此を本郡主要の農産地と爲す。郡内を通ずる河川に松崗川あり、源を三角山に發し、西向に流れて交河郡に入り、坊川と名けられて漢江に入るもの是れなり、本川は平素無水の砂地にして更に水流の跡を見すと雖も、一朝豪雨あれば雨水山谷より狂奔し來り、暴溢氾濫して土砂を四近に運ひ大害を遺すの外に寸益を興へず、其流域の兩岸一帯に粗砂擴かり、不毛の荒地遠く交河郡界にまで及へるは蓋し皆是れ比年の氾濫に因する印象たらずんばあらざるなり、猶ほ一の有害川は京城西大門を距る少許に於て宏大なる砂原地を現出し、西向して古山里に至り、此に稍廣き泥濘を作りて漢江に入るもの是れなり、本川は流程甚だ短小なりと雖も、其害を遺すに至りては割合に大なるものあり、而して此等の害たる四邊の赭山悉く綠衣を纏ふの日にあらざれば治すること能はず、森林保護は此國に於ける最大急務なること素よりなり、一見して其感益深きを覺ゆるものあるへし。

高陽邑は京城より義州街道を前むこと四里に在り、四面峻峰又は高丘を以て圍まれ、平地は南北に通ずる義州街道に沿ふて幾分を存するのみ、此地の位置此の如くにして往時に在りては實に玉城の關門として甚だ重要な一地たりしなり、市街は義州街道に沿へるものと、其中央より西に向つて開けるものとあり、殆んど丁字形を成し、人煙の密なる附近諸邑に見ざる所たり、蓋し京城を距ること近く、且つ往時に在りては京城以北の地に在せざる朝臣京に入るには其北方數丁なる碧蹄驛に於て必ず一泊するを例とせしのみならず、又行宮も邑城内にあり、されば此等に原因して自ら發達を來せしものならん、然れども其地京義鐵道開通以來漸く衰運に傾き、市街の繁榮は今や過去の譚たるに至れり、現時存在する官衙は郡衙の外に警察署、郵便所等あり、而して近時は内地商人にして店舖を開設するものあり、されば是等に因りて市況幾分を挽回せられしと雖も素より往きし盛時に比すべくもあらず、▲碧蹄驛は今碧蹄里と云ふ、壬辰の役に於ける著名の一地たり、内地の戦史に碧蹄館とせるは此地に客館ありしに因れるものならん、驛は惠陰嶺の南麓に在り、而して義州街道は其嶺頂を踰へて開通し、其高標は一百三十三米突あり、即ち

本嶺は同街道中の一難關たるなり、是れより京城に至る間は復た峻阪ならず、此等の關係も亦朝臣京に入るの前、必ず一宿するを例とせし所以なるへし、戦史(韓史に據る)に敵大軍を匿せしといふ礪石山は今之れを明かにせず、然りと雖も高嶺山より來る山脈は街道に接して丘陵となり、其南北兩側には東北に向つて通ずる一岐路あり、入れは各、優に一萬の兵を陰蔽するの餘地あり、當時小早川隆景か明軍を待つに其軍を匿せしは果して孰れなるか、這般のことは史家の詮索に委せんのみ、而して此地京城を距る僅に四里餘、西大門外より馬車往來し、輕車も亦備ふことを得へし、閑に一日の清遊を試み、史蹟を探るも復た妙ならん。

郡の東北部は山岳重疊、縣互すと雖も、而も中央には義州街道縦貫し、西部には京義鐵道線路貫流し、西方一帯は漢江に沿へり、されば之れを概して云へば其交通は寧ろ便なるものに屬すへし、本郡に於ける京義線の停車場は一山驛あるのみ、然れども南方には郡界に接近して京城府に屬する水色驛あり、而して此兩驛の距離は十哩なり。

場市は白石(中面に屬す)及一山(中面に屬す)に在り、開設日は白石五十の日、一山三八の日なり。



りどす。

物産は農産を除きては漢江に産する魚類のみ、菘菰は古來本郡の土産として國用に充てられ、今に尙ほ多少の産あり。

郡の區劃に神穴、里大元堂、九耳、松山、己浦、中面、求知道、下道の九面あり而して神穴は楊州郡に、里大は坡州郡に、九耳は坡州及交河郡に接し、松山以下は順次漢江沿岸に比鄰して、松山面は北方交河郡の石串面に、下道面は京城府の北部に交はり、元堂面のみ獨り郡の中央に在りて各面に圍繞せらる。

沿岸は南方京城府界に於ける幸州附近より北方交河郡に屬する深岳山の南麓九山里に至る間にして大凡五里半に亘る、其間丘陵江に臨むは幸州附近及其北方なる一小川の北岸幸州分地の沿岸に止まり、他は悉く皆平地なり而して其沿岸には下道面に蘭池島、求知道面に三星里、中面に白石島、中里、己浦面に二山浦、法申里、松山面に三洞、九山里等の部落點々散在し、總て皆農業の盛地なり、然れども各里共に多少の漁業行はれ就中稍盛なるを蘭池島里及幸州の二村と爲す。

蘭池島里(蘭池島)は上下の二部落より成る、幸州の前面に於て元と三稜州より成

物産

江州及臨

沿岸及臨

蘭池島里

幸州

れる島地なりとす、而して其戸口は合計一百三十二戸、五百五十九人に及ひ中に漁家十五戸、六十餘人ありと云ふ、漁船九隻、罾網九張を有し、葦魚、白魚及鰕を漁獲すること盛んなり、此地より白石場に二里、一山場に三里、邑城に四里にして邑城に至るの外は交通容易なり、▲幸州(幸州)は亦德陽と稱す、幸州縣の古地なり、部落は内外上下の數里に分たれ、戸口は總て一百七十二戸、六百六十人許に達し、中に漁家五十二戸、二百餘人を數へ、漁船三十二隻、罾網二十四張、蟹網數條あり、此村は本部屈指の大部落なると同時に郡中第一の盛漁地にして農業繁忙の時期を除きては四季共に漁を營まれ、鱸、鱧、河豚、鮓、さつば、葦魚、蟹等の漁獲稍多し、但し葦魚は陰曆四月の頭、蟹は七月より九月の頭、鱸は八、九月の頭を季節と爲す、皆生鮮のまま京城南大門の市場に出して售賣す、此地より白石場に一里、一山場に二里、邑城に四里、龍山に二里半、京城に三里許なり。

### 第十節 交河郡

本と高句麗の泉井口縣なり、新羅景徳王の時此地方江河交流の間に位せるの故を以て始めて今名交河と名けたり、高麗の時は楊州に屬し、李朝に至りて監務を置き、漢陽の屬縣深岳、原平の屬縣石淺を割きて本縣に編入せられしか、太宗十四年石淺を原平府今の郡に、深岳を高陽縣に移され、後ち復た還屬す、肅宗の時邑より罪人を出せし故を以て廢して坡州の屬地と爲せしも、後ち四年を経て復縣せり、英祖の九年長陵を舊治黔丹山の東麓に遷されしかは、陞して郡と爲し、以て今に至る。

北東方坡州郡に、南東方高陽郡に接して西方一帶漢江臨津の二流に瀕す、即ち其北西を環るものは臨津江にして、西方を環れるは漢江なり、而して其對岸の西に見るは通津郡にして、北西に望むは豐徳郡なりとす。

郡の南部に一小流あり、之れを坊津川と稱す、京城の北に聳ゆる三角山の西麓に發し高陽邑の南を通過して來るものなり、上流は高陽郡に一言したるか如く平素は全然無水の砂地にして殆んど川形を爲さざるも、而も一朝豪雨あれば河水暴溢して土砂を運び、大害を遺すの外に寸益を興へざるものなり、然れども本郡に來りては稍、其害少なく、而も下流約一里許の間は潮汐干満の影響を受くるか故に潮昇

に乗すれば小舟交河邑の附近にまで到ることを得へきなり、而して本郡に在りては本郡沿岸の平地を以て主要の耕地と爲す。

江岸に於ける區域は山南里附近石申面を南界とし、洛柯津附近牙才忍を北界とす、而して其周邊の延長は大凡三里許に及ぶ、漢江、臨津二流會合の處、江は甚だ廣大と爲りて恰も一大海灣を見るか如し、此に稍突出して顯著なる頂を有すもの之れを鰲頭山新吾面と名く、嶗昔は山城を有して要害の地たりき、而して此の頂は實に漢江航路の一目標なりとす、其麓を南に環りて稍變入する所は即ち坊津川の開口なり、南方高陽郡界に近く一丘江に枕むものは之れを深岳山と爲す、此は即ち深岳縣の古地にして往年に在りては是れ亦一の要害たりしなり、漢江は此附近に於て深岳江と呼ぶことあり。

郡の區劃は八面にして江岸に於けるものは南方高陽郡界に石申面順次北に環りて清巖縣内新吾、炭浦の各面比鄰し、計五面あり、而して炭浦面の北隣は即ち坡州郡に屬する烏里面なり、他の三面は南方高陽郡界に、尾洞其北に、支石、衙洞と順に列ぶ、而して衙洞面の北鄰は則ち是れ亦坡州郡の條里面なりとす。

郡治は支石面の西端即ち坊津川平地の略は中央に在り、今呼ぶに、交河の名を以てすれども元と枋栗浦の一地たりしなり(枋栗浦は邑の北方に在り)而して此に治所を置かれしは李朝建國三百四十六年即ち今より一百六十一年前にして其前の治所は則ち金城里(金城驛の附近)なりき、今の治所は北に坊津川環流して南に長命山峙ち自ら形勝の一區を成せり然れども治所として未だ甚だ多くの年代を重ねず且つ江瀕の一僻地たるか故に未だ市街として發達を遂ぐるに至らずされど此地交通は水陸共に甚た便なり則ち水運は坊川を浜りて附近に至るを得べく陸は東方一里に金浦驛あり本邑には場市の開設あらずと雖も石串面の挿場には毎陰曆一六の日衙洞面の水踰岬にも同一六の日之れを開設す其他隣郡汝山には五十の日に開設せらる

江岸に部落少ならずと雖も専ら農に力め漁に従事するものは極めて寡少なり而して石串面の硯隅及西牌里書巖面の新村松村縣内面の舊浦新吾面の大洞里炭浦面の洛柯津等には之れを爲すものあり就中稍盛んなるは大洞里にして總戸口六十戸二百五十餘人中に漁事を營むもの七戸三十餘人にして漁船七隻椽網、鯪網合せて七張を有し猶ほ魚箭を設置す但しこれを設置すべき場所は立石津より

江岸部落

沿革

石津に至る間にして其數は年に依りて一定ならず本浦より坡州郡の汝山浦に至る三里交河邑に至る四里なり▲大洞里に次きて漁事盛んなるは西牌里なり本里は總戸三十中に漁戸三にして漁船三隻、椽魚網三、鯪網二、鯪網一、其他雜魚網四、合計十張を有す此地より龍山に九里、一山驛に二里交河邑に一里半なり他は何れも十戸内外の小部落にして漁戸も亦一、二戸に過ぎず但し硯隅にては網漁の外に魚箭を設置するものあり場所は本里の前岸なれども砂地の變化常なきか故に自ら魚箭の位置も一定ならず數も亦定まらず各部落の戸數及邑治又は場市との距離等は卷末に添付する漁事一覽表に就きて見るへし。

### 第十一節 坡州郡

本と坡平瑞原二縣の地なり坡平縣は高勾麗の坡害平史縣(一に類並)新羅景德王の時坡平と改め來蘇縣(今の物)の屬縣と爲す高麗顯宗九年長湍に屬し文宗十七年開城府に直隸す李朝これに因る瑞原郡は本と高勾麗の述介忽縣新羅峯城に改め

交河郡の領縣と爲す。高麗顯宗九年楊州に屬し、明宗の時改めて瑞原縣と爲せしなり。李朝太祖の二年二縣を合せて郡と爲し、原平と名けしか、後ち世宗の六年陸して牧と爲し、始めて今名坡州を稱するに至れり、其後復た幾回か沿革を重ねしも名を改めず、建陽の改革に郡と爲し、以て今に至る。

北方より東方に至る間は積城楊州の二郡に交はり、南方より西方に至る間は高陽交河の二郡に接し、西北の一部臨津江を以て長湍郡と劃界す、而して其廣袤は東西最廣三里二十餘町、南北最長六里十餘町にして、本道大郡の一なりとす。

地勢  
表境及廣  
郡の北方積城郡界には坡平山(高標四百六十三米突)及滿月峯等の高嶺峙ち、東方楊州郡界にも亦これに譲らざる高峯聳へ、而して其支脈郡内を縦横するか故に東北部即ち舊義州街道以東一帶の地は悉く山岳地なりと謂ふことを得へし、而して平地は汝山浦の西方に於て臨津江に合する河川の流域に於て之れを見るのみ、されは其境域廣大なるにも拘はらず、耕地は甚だ寡少にして、水田九百四十八町歩、畑八百五十三町歩に過ぎざるなり。

河川  
河川の主要なるは前示の平地を構成するものにして、本川は其本源を東方楊州

坡州邑

區劃

高嶺山の北側なる溪谷に發し、北西向に流れて義州街道を横さり、此に西流に轉して交河郡に入り、絃岩里の南方に於て北向に轉し、汝山浦に來りて再び西向し、以て臨津江に注けるなり、其流程は稍長くして且つ曲流屈折甚だし、故に郡内に於ける諸水は自ら本川に集まるもの多しと雖も、河幅は割合に廣からず、水流も亦甚だ少なし、然れども河口は潮汐の影響を受くること大にして、滿潮時には河口を距ること十町許、汝山浦まで大抵の船添ふことを得べきなり。

郡治坡州邑は義州街道に沿ひ北方臨津鎮に至る約二里、西北方汝山浦に至る一里餘、南方高陽に至る四里半許なり、往時は王城の關門として甚だ重要の一地たりしか、交通移轉の影響は此地にも及ぼし、今は只た郡治たるの故を以て僅に餘命を維持するに止まれり。

郡の區劃は坡平、泉峴、廣灘、條里、紫岩、烏里、馬井、新屬、雲泉、七井、州内、白石の十二面なり、此内坡平、新屬、馬井、烏里の四面は臨津江岸に比鄰するものにして、坡平は北方積城郡界に、烏里は南方交河郡界に在り、其他諸面の配列を概示すれば、泉峴、廣灘、條里、紫岩の各面は順次坡平の南方より、楊州、高陽、交河の三郡界に比鄰し、以て西南方江

岸に位せる烏里面に至る、即ち坡平以下烏里の六面は北より東を経て西南に環ると同時に他郡との接觸地境を有するものとす。雲泉、七井、州内、白石の四面は各面より包圍せられ、而して雲泉面は北方新屬、馬井の二面に接し、七井、州内、白石の三面は其南方に比鄰せり、更に義州街道を通ずるものを列記すれば、新屬、七井、州内、廣灘の四面にして、廣灘の南端、高楊郡界には、惠陰嶺の險を有し、新屬の北端、江岸には、臨津鎮の關門あり、又京義鐵道線路を通ずるものを列舉すれば、馬井、七井、白石、紫岩の四面にして、馬井面には、臨津江驛、七井面には、汝山驛あり、斯くて各面中農産に富めるは七井、白石、烏里の方面にして、土地最も峻嶮なるは坡平、泉峴の方面なりとす。

江岸の概況

江岸に於ける各面は前示の四面にして、其南北兩端の地を概示すれば、烏井面の楸洞里附近は南端にして、坡平面の長坡里附近は北端なり、此一帯、江は蜿蜒屈曲すること甚だし、故に其沿岸線は頗る長くして、大凡六里十餘町に亘る、臨津江は水淺くして、流れ急なれば、航運の利多からずと雖も、平底輕吃水の小汽船は潮昇に乗して、長坡里の上流なる對岸長湍郡の高浪浦にまで、溯航することを得べきなり、されは本江に在りても、多少河川漁業の行はれざるにあらざると雖も、今其狀況を明かに

汝山浦

せず、從來郡の物産として、列記のものを見るに、鱈蟹、葦魚、鮎等あり、されと其産多からざるは江の形勢に見て、想像せらるべきなり、而も本郡を本誌に載せたるは、只た臨江地の一集散地として紹介せんか、爲めに外ならず。

汝山浦(은산포)は本郡の吞吐口なると同時に、京義線中の重要地たり、附近の農産物は素より、著名なる長湍大豆の如きも、此に集散するもの甚た多し、隨て高浪浦又は仁川との取引盛んに行はれ、内地商人の居住者も亦少なからず、毎陰曆五、十日に場市を開設せられて、集散稍多し、其他本郡の場市は條里面の條里洞に二、七日、坡平面の楡林に四、九の日開設せらる、各場市に於ける集散貨物は、大概同様にして、其種類は布木、紬緞、綿絲、米穀、鹽、乾魚、鐵器、煙草、果物、草物、石油、生牛、鶏、鷄卵等なり。

汝山驛

汝山驛(은산역)は汝山浦の東方十町許に在り、本驛より龍山驛に二九哩、四開城に一七哩一にして、其乘車賃錢は三等にて、龍山に九十錢、開城に九十五錢なり、又本驛より坡平邑へは一里許にして、積城邑へは五里餘なり、而して積城以東北、麻田、漣川等を経て、江原道の鐵原邑に至る郵便線路は本驛に於て鐵道と連絡す、即ち本驛は京元線開通を見るの日までは上記地方の外に、朔寧邑及黃海道之兔山、江原道の安

大德里  
臨津江畔  
臨津鎮

狹、伊川等に交通する重要な連絡地點なりとす、驛の東方約三十町に一部落あり、大德里と云ふ、此に二陵あり、一は李朝千古の怪傑大院君、一は同妃の柩を納むる所にして、近頃京城の孔德里より遷奉せられしなり、▲臨津江驛(臨津驛)は江岸に在り、元と架橋工事中の假設驛なりしか、出荷割合に多きの故を以て、工事成るも尙ほ撤廢するに至らず、▲臨津鎮(臨津)は驛の東方約一里にあり、義州街道中江岸の一關門にして、江源に石城を繞らし、樓門を有して、甚た要害の一地たり、此も亦壬辰の史蹟として著名の場所なりとす。

### 第十二節 長湍郡

沿革

本と高句麗の長城縣なり、新羅景德王今名に改め牛峰郡の領縣と爲す、高麗穆宗の四年陞して湍州と爲し、顯宗九年復た長湍縣と爲し、文宗十六年開城府の直轄と爲せり、李朝太宗十四年臨江縣を合せて長湍と爲し、後ち更に長湍を臨津に合せて臨湍縣と稱したり、後ち世宗に至りて復た長湍縣と爲せしか、世祖の二年長湍、臨江

境域

地勢

長湍邑

を臨津に附して臨津縣と爲したりき、然れども久しからずして臨江、臨津を長湍に併せ、茲に復た長湍を稱するに至りたり、其後郡と爲し、尋て都護府に進めしか、建陽の改革に復た郡と爲し、以て今に至れり。

四境は北方朔寧郡に、東方漣川、麻田の二郡に至り、東南方臨津を以て、積城、坡州、交河の三郡と劃し、西南方豊徳郡に、西方開城郡に、西北方黃海道、金川郡にまで到れり、されは其廣袤は甚だ大にして、東西約六里、南北大凡十里に達ふへし。

地勢は邑誌に記せる所を見るに、東北多山にして之れを路上といひ、西南沿野にして之れを路下といふと、大體に於て此の如きものあり、故に耕地は西南部に在りて、東北部には之れを見ること多からず、但し路上、路下の稱呼は、縦貫街道の上下を意味するものと知るへし。

郡治長湍邑は白鶴山(白岳)の南麓に位して、義州街道を通し、南方京義線の長湍驛に到る一里半許なり、此に治所を置かれしは、李朝光海君の五年にして、今を距る實に二百九十七年前なりとす、而して其以前は桃源驛(五里驛)の地に置かれしなり、今や邑は一郡の首府たるに過ぎざれども、往年は都護府を置かれ、且つ鎮を置か



れ或は防禦使、或は討捕使在任して近畿の一要地たりしなり、されは人家稠密にして、市街克く發達せること、之れを坡州高陽等に較ぶれば、遙に優れるものあり、而して毎三、八の日に、場市を開設せらる、其集散物は各地の場市と選むなきも、大棗、乾柿、栗、梨等は附近の名産にして、此等果物の集散多し、現在する官衙には、郡衙の外に憲兵分遣所、郵便局等あり、義州街道を北に進みて開城に四里、南方坡州郡の臨津鎮に約二里なり、然れども今や本街道は旅客の往來を見ること少なし、長湍驛より開城に九八哩、龍山に三六、七哩にして、乘車賃錢は開城に三十錢、龍山一圓十一錢なり、長湍驛附近の一名所として、豐德郡に屬する、德積山あり、驛を距ること西北二里許にして、達すへし、山の四邊は怪巖峩々として、險崖、削壁を爲すと雖も、北東側は稍、緩にして、此に登山することを得べきなり、上り到れば、山上四十餘の人家點綴して、一部落を成せり、此に廟あり、蓋し高麗の宰相崔榮を祭るものと稱せらる、而して此に點綴する四十餘の人家は、則ち參詣者に依りて衣食せるものなりといふ、以て里人崇拜の念盛んなるを窺ひ得て、餘あり、山の高標は二百七十九米突なり、山中奇勝に富みて、且つ登眺も亦甚た宜し。

區劃

沿岸主要部落

高浪浦

郡の區劃は大南、小南、江北、江西、大位、江南、古南、長縣内、長西、長北、東道、西道、松西、松南、津北、縣内、津東、中西、上道、下道の二十面なり、而して其大多數は京義鐵道線路の東北方に位し、西南に位置するものは中西、上道、下道の三面のみ、又義州街道は此三面の東北に比鄰する津東、縣内、津北の三面を通過せり、即ち此三面と前示中西、上道、下道の三面とは所謂路下の地にして、地勢概ね平夷なるも、他の十四面は所謂路上の地にして、其多部分は峻險なる山地なりとす。

江岸に於ける主要地は長西面の高浪浦、龍山、津東面の下浦、東坡里、縣内面の亭子浦、德山、津、中西面の蘆上里、楸村、上道面の石甲、江連里、下道面の德山浦、栗井等なるへし。

高浪浦(고랑포)は臨津江の上流江岸に位する部落にして、大豆、粳、薪、炭の集散地なるを以て甚た著名なり、臨津江を溯行する船は多く、此地を以て限界とし、猶ほ上流に至るものは極めて小形の河舟に過ぎず、故に此地以東北の物産は皆に本郡の産出に止まらず、積城、麻田、漣川、鐵原、朔寧、兎山、安山、安峽地方の産出に至るまで、大抵此地を経て搬出せらるゝを例とす、隨て其集散額の大なる侮る可らざるものあり、さ

れは疾に内地人も居住して商業を營み専ら仁川との取引行はる、聞く處に依れば其在住内地人某々等石油發動機船を以て本浦を基點とし汝山、月串等を経て仁川に到る航路を開始せんことを企圖し、將に近日を以て事業に著手せられんとす、而して愈、航路開始の日には一箇月大凡十五回の航海とし、旅客貨物の輸送を爲すと共に河舟の曳舟をもなし、運賃は穀物一石に付仁川迄二十錢、石油一箱仁川より八錢五厘の見込なりといふ、今此計畫の爲めに調査せられたる此地一年中の移出入貨物の概數を見るに移出に於て大豆十五萬石、粳二十萬石、小豆、粟其他雜穀九千五百石、木炭六十萬貫、薪九十萬貫、葉煙草一萬駄、其他は木材雜品にして其總價額は一百八十六萬圓なり、移入に在りては食鹽六萬圓、石油二十二萬八千圓、燐寸三千圓、金巾及木綿三萬圓、綿絲一萬圓、海産三萬圓、其他一萬五千斗、三十八萬許なり、木浦より汝山に至る十三漚、石串に十四漚、漢江、臨津江、會合點に十八漚、鹽河を通じて仁川に三十八漚許なり、木浦には陰曆每二七の日に場市を開設し、其集散も亦割合に多きを見る、木浦の現況此の如しと雖も、其前途は如何、京元線開通の曉は何等影響を受くるなきか、聞く京元線は鐵原、漚川等を通過するの豫定なりと、果して然らば此に

場市

物産

せし貨物の多くは轉して鐵路に依るへし、若不幸にして此判斷の如くならしめんか、聊か悲觀せざるを得ざるなり。

龍山下浦東坡里、利長浦等は皆渡津にして東坡里の對岸は臨津鎮なり、而して此地には毎四九の日に場市を開設せらる、石串は交河郡の洛河津に到る津渡なると同時に本郡南部平地の一門口として、此に農産物を搬出せらるるもの少なからず、而して此の地却て前途に囑望せらるべきものあるへし、江遼里は古來漁船の泊處として知られし所なり、里人に漁を營むものあり、徳山浦、栗井、楸村は豊徳郡界を劃する沙川に沿ふて是れ亦各部平地の一海口たり。

本郡に於ける場市は前示邑内高浪浦東坡里の外に江西面の九化場(開市)、中西面の西牛場(開市)、津北面の招賢場(開市)等あり、但し招賢場は生牛一種にして百貨の集散場にあらざるなり。

物産は穀類にして特に長湍大豆は産多なるのみならず粒揃よく品質良好を以て名あり、其他綿麻、松茸、栗、大棗、乾柿、生梨、綠蔞等は古來名産として數へらるる所なり、海産に在りては葦魚、訥魚、錦鱗魚、鮎、蟹、河豚、白魚等なりとす。

第十三節 豐德郡

沿革

本と德水縣及海豐郡の地たりしなり、德水は本と高勾麗德勿縣(ミイム)新羅に至りて始めて德水と稱したり、海豐は本と高勾麗の貞州なり、高麗の初め開城府に直隸せしか、睿宗三年改めて昇天府と爲し、忠宣王三年降して郡と爲し、海豐と稱したり、李朝世宗二十四年德水縣と併せて豐德と號し、以て今に至る。

境域

東方長湍郡に接し、北方より西方一部は開城郡に交はり、南方一帶漢江の河口に瀕し、以て江華及通津郡と相對す。

主要平地

郡の主要平地は豐德邑附近即ち黃江川の沿岸に擴行するもの、及開城の松岳山に發源して西南向に流れ、長湍郡の盤龍山其他の諸嶺に發源して西南向に流れ來る一流と會合し、東江里、龍田里、栗串里等の東方を通過して、水雲里に至り、漢江に合する。沙川の流域に於けるものは是れなり、然れども本川の下流は以て長湍郡との境を劃するものにして、其平地の大部分は長湍及開城の二郡に屬し、而して本郡の所

河川

領は廣からず、此他に稍廣き平地を形成せるは前二平地の中間に於ける一小流祖江川の沿岸なりとす、本川は郡内東部の溲水相集まり、月岩里の東方を通して祖江浦に至り、漢江に入るものなり、而して其注口は恰も對岸なる通津郡に屬する江岸著名の一部落たる康寧浦と南北相面するの地點たり。

豐德邑

前示の平地は孰れも南北に亘りて長く、幅は甚だ廣からずと雖も、獨り豐德平地に在りては東西の幅最廣一里十町許、南北の長さ二里許にして、猶ほ之れに連續し北に向つて一里以上に互れる帶地あり、而して此三平地を除きては總て山岳又は丘陵なれども、西部は大抵低丘にして、到る處に耕地を見る。

河川は前記せしが如くにして、皆短小なり、而して水流も亦寡少なり、然れども各河口十數町の間は潮沙干満の影響を受く、故にこれを利用せば舟運に使用することを得べきなり、黃江川は豐德邑附近錦城津まで、沙川は東江里附近まで、小舟常に往來せり。

郡治豐德邑は郡の西南部なる所謂豐德平地の略は中央に於ける一小低丘の南麓に在り、陸は開城に到る四里にして、道平坦なり、海路は其西南二十四、五町に位せ

第六章 京畿道 第十三節 豐德郡 概勢

黄江浦に小汽船の寄航するものあり、而も小舟は邑の附近錦城津まで到ることを得へし、されは其交通は海陸共に便なりと云ふことを得へきなり、人家は多からざるも附近に部落多數に散在するか故に市街は割合に殷賑なり、而も近頃内地人の來訪者漸く頻々を來し、其店舗數戸を見るに至れり、官衙には郡衙の外に郵便所等あり、此地附近は農産に富みて且つ交通も亦此の如く便なり、されは將來の發展期して待つへし、復た有望の一地として數ふべきものならん。

郡の區劃は北面、中面、南面、東面、南面、西面、郡北面の八面なり、而して北面は開城、長湍二郡の間に侵入して、其東端に京義鐵道線路を通じ、其附近は郡中屈指の農産地たり、中面は其南方に位し、東方開城水の下流に依りて長湍郡と限り、南端は一部僅に臨津江に沿へり、而して本面の一部も亦郡の主要農産地に數ふへし、南面以下西面に至る四面は、相比隣して漢江臨津江の合流に瀕し、郡中郡北の二面は以上各面に依つて東南西の三面を包圍せられ、而して其北方の一邊は開城郡に接續す、但し郡中面は所謂豐德平地の中心にして郡治の所在面なると同時に郡中第一の農産地なりとす。

大江の沿岸は、東方沙川の注口より、西方堂頭浦の西側一小川の排水口に至る間、にして其沿岸線延長は、大約八里許なり、而して沿岸の地勢は、丘岳江に臨めるもの甚た多く、平地を爲せるは、西部海倉浦附近より開城郡界に至る間に過ぎざるなり、隨て岸は概ね險崖地にして、其他も亦一帯に急斜を爲せり、而も干潮時に在りては、泥堆を露出して、淤泥甚た深し、故に舟泊の便地は、素より、著舟の適地尙ほ且つ極めて少なし、然れども、江岸長距離に亘れるか故に、自ら沿岸に散在する部落も亦多し、而して南面に屬する、食峴里、城安、黃山里、丁串里、柳川、炭浦、上祖江、下祖江、東面に屬する、望浦、照門里、領井浦、南面に屬する、興天浦、興天里、月浦、海倉浦、古郡里、三達里、西面に屬する、黄江浦、寺盆里、堂頭浦等は、其主要なるものに係れるなり、此等の部落は、岸を距る少許に位置するあり、或は江に臨みて位置するあり、或は漁業者を有するものと有せざるものとあり、而して就中漁業稍盛んなるを南面の柳川及下祖江、東面の領井浦、南面の興天浦、西面の黄江浦等と爲す、其概況左の如し。

柳川(リウチョウ)は、漢江、臨津江、合流の北側稍、凹入せる所にあり、此地、東面して附近に多少の平地を有し、總戸八十七戸にして、江岸有數の部落を成せり、而して中に漁戸

六戸二十餘口あり、漁船四隻、弓網數張を有して専ら鰈漁に従事す、邑に到るは四里、蟹巖場に二里許なり、▲下祖江(下祖江)は祖江川の河口にあり、部落は低丘の半腹に位すれども丘を踰ゆれば則ち所謂祖江川平地にして郡内主要の農産地たり、總戸七十七戸にして中に漁戸四戸十餘口を算す、漁船二隻、弓網數張を有して是れ亦主に鰈漁に従事す、邑に四里弱、蟹巖場には二里弱なり、本浦東方には對岸通津に屬する祖江浦間に往來する渡船場あり、此地方對岸との距離最も近く、渡津便なれば相互の往來稍繁し。

領井浦(領井浦)江岸部落中最大なるものにして人家は悉く江瀕に集團し、背後一帯には小丘繞りて前岸は著舟稍可なり、而も部落の東方には小川ありて數隻の小舟を泊することを得へし、總戸三百十四戸にして中に漁戸二百二戸、九百十六日あり、漁船十九隻、囊網十九統を有して石首魚、鱈、鰈等の漁業盛んなり、而して其一年の漁獲概算は約二萬八千餘圓に上ると云ふ、但し石首魚、鰈等の漁業には延平灘又は仁川近海に出漁せり、本郡沿岸第一の部落たると同時に亦郡中第一の盛漁地なりとす、此地には内地人居住して賣藥店を開くものあり、通津郡に屬する康寧浦

興天浦

間に渡津ありて往來頻々たり、對岸江華島とは近く呼應すれども江の中央には砂洲長く横はりて往來便ならず、郡邑に到る一里半、蟹巖場に至るも亦相同し。

興天浦(興天浦)は領井浦の西方二十町以内あり、其間は低丘にして道險ならず、二浦相互に往來繁し、本浦は南方大江に瀕すると同時に東方一小溪流に沿ひ、西方は丘陵繞りて江岸に險崖を爲せり、而して東方なる小流は河口より北方十町内外に於ける興天里にまで小舟渡ることを得へく、且つ此に小舟を置くことを得へし、總戸五十四戸にして中に漁戸十戸、三十餘口あり、漁船二隻、囊網二張を有して鰈漁に従事し、一年の漁獲二千圓許に上るといふ、邑に至る一里半、蟹巖場には二里許なり、本浦は戸數多大ならず、漁業未だ盛んならずと雖も海口としては郡中有數の一の地なりとす。

黃江浦

黃江浦(黃江浦)黃江川の河口を、入ること少許にして其西岸に位する一部落なり、黃江川は流域大ならざるも河口附近は河幅廣く、潮沙干満の影響を受くること甚大なり、故に潮昇に乗すれば小汽船尙ほ且つ本浦の前面にまで到ることを得へく、小舟は猶ほ溯航して邑の附近なる錦城津にまで到ることを得へきなり、然れど

も干潮時に在りては河底全然干上る、而して河心の兩側は勾配極めて急にして淤泥も亦頗る深き故に到底徒渉し得へきにあらず、されど本浦は郡の吞吐口たると同時に舟泊の便も亦郡中第一に位するものと謂つへし、本浦の總戸は四十三戸にして其三十九戸は魚商なり、即ち本浦の住民は悉く皆魚商を以て衣食するものと云ふことを得へきなり、帆船十三隻を有して周年沖合なる各漁場を廻り、生鮮魚を買収して其まゝ、又は處理して各地の市場に售賣す、即ち所謂出買船を業とするものなり、本より邑に約一里、蟹巖場に三里なり、又江華島の鐵串に渡船あり、相互の往來常に絶へず、本浦の東方黃江川を隔て、三達里あり、此は本浦に比して人家多し、稍大部落を爲すと雖も、多くは農業を主とするものなり、三達里の東方二小流を隔て、古郡及海倉浦並ぶ、古郡は德水縣の古地なり、海倉浦は往年德水縣の海口にして當時貢米運轉の基點たりしなり、海倉浦及江華島の昇天間に渡船あり、是れ亦相互の往來稍繁し。

場市は蟹巖場東面、青浦場(中面)邑内場(郡中)の三場あり、然れども青浦場及邑内場は生牛場市にして、百貨の集散市場は蟹巖場あるのみ、開設日は蟹巖場三、八の日、青

場市

物産

浦場一、六の日、邑内場三、八の日なりとす。  
物産は普通農産物を除きては海産物あるのみ、而して其主要なるものは石首魚、鱈、鱈、鱈、章魚、牡蠣、蛤、蝦、蟹等なりとす。

### 第十四節 開城郡

本と新羅の松岳、開城二郡の地なり、高麗太祖鐵原より本郡の治所開城に都を遷すや其地を開州と名け、尋て皇都と號し、又開城府と稱したり、後ち都城外の治を分掌せしむるか爲め別に開城縣を設置せり、李朝太祖の三年漢陽に遷都するや開城を松都と稱し、留後司以下留後副留後斷事官、經歷都事等の諸官を置きて開城縣を廢したり、其後府と爲し、留守を置き、一旦これを罷めしも、再び留守と爲せしか、建陽の改革に際し、留守を罷めて新たに觀察府を設置せらるるや、復た別に開城郡を置かれたり、(當時開城觀察府に屬せしは平山、開城、豐德、長湍、金)尋て其翌丙申の年觀察府廢せらるると同時に郡は更に府に進められしか、統監政治と爲りて後ち明治四

沿革

第十六章 京畿道 第十四節 開城郡 概勢

十年再び郡に下され以て今に至れり。北方黃海道、金川郡に、東方長湍郡に、南方豐徳郡に接し、西方禮成江を以て黃海道、白川郡と劃す。

域内は概ね山岳地にして平坦地は只た開城邑附近及土城邑附近に於て僅に之れを見るのみ。

開城邑は高麗の故都にして其地に於ける建置沿革は前既に概示したる所なり、高麗亡ひて以來此地の繁榮は京城に移りしと雖も今尙は朝鮮主要の都會にして市街殷富商業頗る盛んなり而して其戸口は明治四十二年末現在調査に係るもの左の如し。

區 別	戸 數	人		計 口
		男	女	
内地人	三三六	六〇七	四七六	一〇八五
朝鮮人	七八五九	一三八四二	二二六五三	三六四九五
清國人	二二	四九	三	五二

其他外國人

計	八三三	一四五〇五	三三四二	二七六四六
---	-----	-------	------	-------

此地高麗四百五十六年間歷代の都城たりしか故に名所舊跡として名あるもの少なからず然れども其多くは頽廢して今は只た僅に遺址を存するのみ試に就中著名なるものを列擧せんか、**滿月臺**（城內松岳麓に在り、高麗善竹橋（東門外大廟里に在り、陰影夢岡致命の所なり、橋は花崗石を以て作られ、橋あり、鄭夢周の碑を流せり、碑か、劇痕を、碑、流、き、て、其、涙、の、爲、に、此、の、如、し、）**松陽院**（善竹橋の西側に在り、院內二碑あり、碑、刻、す、一、は、李、朝、英、宗、の、御、製、御、筆、に、成、れ、る、道、徳、精、忠、巨、宰、古、香、道、東、方、高、麗、節、廟、陰、公、の、十、四、字、を、刻、し、一、は、仁、祖、の、御、製、御、筆、に、成、れ、る、危、思、大、義、光、宇、山、古、道、東、方、高、麗、節、廟、陰、公、の、十、四、字、を、刻、す、）**穆清殿**（城外の東方中里に在り、**壽昌宮**（朝太祖內に在り、高麗當時の**紫霞洞**（松岳山麓に在り、充用せらるる）**成均館**（城東三里松岳山の東麓に在り、高麗當時の**紫霞洞**（松岳山麓に在り、是れなり）**彩霞洞**（松岳山の東麓に在り、深潭にして**觀德亭**（登眺最も佳なり）**君子亭**（前者は登眺上に在り、後）等なるへし。

諸官衙及公署には郡衙の外に警察署郵便局憲兵分遣所、專賣局出張所、民團役所、守備隊等あり、會社には韓國銀行支店、天一銀行支店、種藝會社、合名會社、開城社等あり。



開城驛は西門外十數町に在り、驛より龍山驛に四十六哩餘、平壤に一百二十五哩餘、其乗車賃錢は三等にて龍山に一回四十一錢、平壤に三回二十七錢なり、本郡に於ける停車場は開城驛の外に土城及鷄井の二驛あり、開城土城間五哩餘にして其乗車賃錢は十八錢なり、土城驛より禮成江岸碧瀾渡に支線あり、(線路の延長は三哩七十八錢なり)鐵道材料陸揚輸送の爲め布設せられし所にして今は専ら石炭陸揚場に使用せらる、碧瀾渡は白川、延安、海州等に至る渡津にして又海路仁川に到る交通の門口たり、而して甲午役に際しては此地日本軍の上陸地點に撰まれし處なり、白川、延安方面に到る渡津は碧瀾渡の外に錢浦あり。

本郡の各面郡江に瀕するものは江南面北西面、中西面、西面、南面の五面なり、而して其臨江部落中主要なるは北西面梨浦、中西面錢浦、西面碧瀾渡、南面禮成江里等なりとす、然れども漁業に關係あるは只た禮成江里一あるのみ。

禮成江里(禮成江)は禮成江の開口に位して戸口一百七十二戸、六百四十餘人を算し臨江第一の大都落たり、而して住民中客主を業とするもの、船乗を業とするもの

區劃及臨江面

禮成江里

の漁を爲すもの、酒幕を營むもの、其他の商業を營むもの等ありて生計状態稍複雑なり、蓋し此地禮成江の關門たるも、同時に仁川開城間の海路交通點たるか故に船舶の寄泊するもの多きに依るものとす、然れども前岸潮汐の差甚た大にして潮流これに伴ひ淤泥も又深し、故に干潮時に在りては著舟するに由なし、漁戸は十戸にして漁船五隻あり、外海に出漁して石首魚、鮫等を漁獲するの外に前岸又は碧瀾渡附近に於て鰈弓船を行ふ、禮成江に産する魚類は白鰈を主とし、其他は鰻、鱈等なりとす。

### 第十五節 江華郡

本郡を成せるは江華島にして其附近に散在せる東檢島、信島、矢島、茅島、長峯島、注文島、煤音島(島に妹音彌法島、西檢島、阿叱島、海圖に補次)、曹音島(海圖に望)、米叱島(未島に記す)、海圖に上及項山嶼、魚游井嶼、竹嶼、飛加之嶼、東曼嶼、西曼島、水時嶼、毛老嶼、滅嶼等諸島嶼これに屬す。

沿革



江華島(江華)は即ち古の古比甲次にして高勾麗始めて郡を置き穴口と號したり新羅海口に改め鎮を置きて海口鎮と呼ぶ高麗顯宗九年舊名穴口に復して縣と爲せしか高宗十九年蒙古の來襲を避けて松京より遷都し茲に始めて今名江華を稱したり當時一に沁州と號し尋て郡に陞して都江又は都沁と名く元宗の時舊京に遷都するや江都を廢す忠烈王の時島は一旦仁川府に併せられしも後ち復して府と爲せり李朝これに因る太宗十三年都護府に陞し仁祖の時留守を置き肅宗の時鎮撫營を置き正宗の時統禦營を置き或は喬桐に移屬し或は復し往來數なりしも府は舊に依りて變らず近時郡に改めて今に至れり

本島は京畿灣奥に浮へる一大島にして其位置は恰も漢江臨津禮成三大江の開口に衝れり而して其北方に見る陸岸は白川開城豐徳の三郡にして東方一葦帶水を隔て呼應するは通津郡なり猶ほ其東南方に見る陸岸は金浦富平の二郡にして更に西北方に見るを喬桐とし西方に近く望むは妹音島南方に點々羅列して互に相望見するものは茅島信島矢島龍游永宗の諸島なりとす

島形は南北に長くして其最長は約七里東西は稍狭しと雖も其最廣は尙ほ三里

二十餘町あり而して其面積は精査を遂げずと雖も之れを圖上に測定すれば十八方里を越ゆること六餘に及へり本島は朝鮮五大島の一にして濟州巨濟の二島に及はざるも珍島南海の二島に比して大なり

島の沿岸は屈折に富ます故に其周回線の延長は島形に比して長大ならざるも而も尙ほ大約五十裡に達せるを見るなり島岸は概ね陸岸なりと雖も險崖絶壁を見るは多からず然れども東岸に在りては全岸悉く障壁を築かれて上ること能はず蓋し此障壁は著名なる江華城の外縁なりとす

島の高頂は北部に二中部に五南部に二渾て九あり各高頂中最も峻嶮なるは南西端に於ける一峯にして之れを摩尼山と爲す其高標は一千五百五十呎にして本山は島内第一の高頂たると同時に全道有數の峻峯に屬し古來名山として其名遍く知らる本山の北側は傾稍緩なりと雖も南側は甚た急にして削壁千仞殆んど登ること能はず南東側の半腹に寺あり淨水寺と云ふ緣故を有する名刹の一なりとす登り到れば山嶺三に分れ就中最高峯に方二丈に餘れる石壇あり是れ即ち著名なる斬城臺にして一に參星壇と云ふ相傳ふ昔壇君天を祭りし所なりと四邊一の

眼界を遮るものあらざれば北東漢江、臨津江より東、京城の北漢山を望むべく、西南  
一帯京畿灣に星羅棋布する諸島より遠く黄海道長山串附近に浮へる諸島に至る  
まで悉く皆一眸に入り、瀾大の景緻巧の圖並ひ之れを併せ、殆んど形容に辭あらさ  
らしむ。▲南東端に位する高頂は之れを吉祥山と稱し、高標は一千〇八十二呎なり、  
其北に峙てる一峯は甚た高からざるも山頂に石城を繞らして顯著なり、是れ即ち  
鼎足山城にして一に三郎城と云ふ、亦壇君當時の遺址なりと傳ふれども信するに  
足らず、然れども新羅高麗以前に於て築かれたるは明かなりと云ふ、若し輕舟に乗  
して鹽河を上、野せんか、島の南端なる山頂樹林の間、石城の陰顯するを認むるなら  
ん、之れ則ち本城なりとす、中部に蟠屈するものは南方なるを鎮江山と稱し、高標は  
一千四百四十呎なり、而して本山の南麓には高麗鎮江縣の古地あり、本と高勾麗の  
時首址縣を置きし所なり、鎮江山の北方に於ける高峯は即ち穴口山にして其高標  
一千五百十八呎を示され、島内高頂中摩尼山に亞くものなりとす、其又北に緯ゆる  
ものは之れを高麗山と稱し、高標は一千四百二十一呎なり、而して郡治江華邑は其  
東方に在り、穴口山の西端平地に没して再び西岸に隆起するものあり、之れを望山

といふ、其高標は九百六十三呎にして山脚海潮に洗はる、北部に於ける高頂は西北  
部に峙つものを別立山と名けられ、其東方即ち北岸の稍、中央に緯ゆるものを鳳千  
山と稱せらる、鳳千山は一に鳳頭山といふ、其山麓に高麗河陰縣の故地あり、此は亦  
新羅の時に在りて海口縣を置かれし所なりとす、別立鳳千二山の高標は前者一千  
三百三十一呎、後者九百四十六呎なるを示さる。

本島の山岳は此の如くにして高峻なるもの割合に多しと雖も、概ね獨峯にして  
連嶺を成さず、而も各峯の間は孰れも克く開展せる沃野なれば、到る所として耕地  
ならざるはなく、本道中屈指の農業地として掲ぐることを得べきなり、今試みに其  
民有に屬する耕地の結數を査すれば、畑八百七十結餘、水田二千二百三十五結餘な  
るを見る、而して畑の一結は内地反別として大凡二町八歩、水田の一結は一町七段  
三畝三歩許なれば、畑は大約一千六百四十餘町歩、水田は三千八百七十町歩に相當  
せり、而も本島には官有地多し、故に其總反別は少なくとも六千町歩以上に達する  
ならん。

江華邑は高麗穴口二山の東方なる低丘間に位して周圍に石城を環らし、城内に

は往時の離宮及其他官廨たゞし建築の大なるもの少なからず、市街も亦克く發達して甚か殷賑なり、場市を毎陰曆二、七の日に開設し、一市の集散平均二千一百餘圓に上ると云ふ、現在の官衙には郡衙の外に警察署、郵便局等あり。

高麗高宗遷都の地は邑の南方に接續せる丘陵地なり、當時宮殿を置かれし地は今之れを明かにせずと雖も城の東南方亭子山の附近に於て厦屋の遺址、塔礎、瓦壁等隨處の間に縱横せるものは蓋し其廢址なりと傳へらる。

島内戸口は七千一百五十餘戸、二萬四千一百八十餘人にして、屬島の戸口は總て一千三百三十餘戸、四千五百八十餘人なり、而して此二者の合計八千四百九十餘戸、二萬八千七百六十餘人は即ち是れ全郡の戸口なりとす。

島内の自治區に十七面あり、而して諸島の屬島は別に面を組織せず、各獨立して一區を成し、里長一人を選任して島の主宰たらしむ、各面及自治區を成せる諸島を列記すれば、則ち府内面、松亭面、長嶺面、仙源面、佛恩面、吉祥面(鳳嶼に頂あり)、下道面、上道面、位良面、仁政面、内可面、外可面、河陰面、良岾面、西寺面、北寺面、三海面、及東檢島、信島、矢島、茅島、長峯島(飛加之嶼、東曼嶼、四注文島、永時嶼、これに屬す)、煤音島(魚游井嶼、竹嶼、これに屬す)、彌法島、西

月日

區劃

檢島(麻嶼、これに屬す)、阿岾島、豐音島、米叱島等是れなりとす、臨海面及諸島の概況左の如し。

### 松亭面

西方三海面に、南方府内面に、東方長嶺面に接し、北方漢江、臨津共同河口に沿ふて、豐德郡の東面郡南面と相對す、面の地は概ね平地にして、沿岸に松亭、崇雷洞、中城洞等の部落あり、▲松亭(松亭、松亭、松亭)は、崇陵、浦川の開口に位する一小部落なり、總戸二十五戸、中に漁家二戸、十人にして、漁船二隻、麻網二機を有し、春季外海に出て、石首魚漁業に従事す、其一漁期中に於ける漁獲高は、大約一千六百圓なりと云ふ、本浦より邑城に至る一里許なり、▲申城洞(申城洞、申城洞)は、松亭の東南少許にあり、總戸六十七戸、中漁戸は、一戸に過ぎず、然れども、漁船二隻、漁網二機を有して、春夏秋共に、白鰈漁に従事し、一年の漁獲八百餘圓に上ると云ふ。

松亭

中城洞

### 長嶺面 仙源面

二面は共に東岸一部の地にして、長嶺面の北方を松亭面とし、仙源面の南方を佛

恩面とす、長嶺面の北西方及仙源面の西方には丘陵起伏すれども其他は平地にして耕地廣し、長嶺仙源二面界に東洛川と名くる一小川あり、本川は穴口山の東麓に發して邑城の南を通過し來るものなり、其流域は甚だ短小なれども、邑城以東河口に至る二十餘町の間は渾て平坦地にして河底の勾配も又頗る緩なり、故に昇潮時には海水遠く溯上して徒渉すること能はず、二面の沿岸には部落少し、長嶺面の沿岸には高城洞、月串洞、甲串洞等あり、▲月串洞(ヨツウラ洞)は往時關防の要地にして鎮を置かれし處なり、東側江岸の外城は此地の北方に起點して南方なる草芝にまで至れるなり、而して其延長距離は大凡五里に及ぶへし、▲甲串洞(カウラ洞)は古の甲比古次なり、通津郡文珠山城内に於ける城内里との交通點にして、往時は鎮海關を有し、要害甚だ嚴重なりき、而して其崖下には漢江を通し、東方に文珠山城を望みて亦近畿佳麓の一勝地なりとす、邑城に至る一里許にして、大道を通し且つ平坦なり、仙源面には江瀕に部落を見ず、又た二面共に漁を以て業とするものあらず。

月串洞

甲串洞

### 佛恩面

廣城

北方は仙源面にして南方は吉祥面なり、北方仙源面界には大青浦川あり、本川は鎮江山の北麓に發源するものにして流域割合に長く、其流域には平地廣衍す、但し此平地の主要部は仁政仙源の二面に屬し、本面に屬するは廣からず、江岸には菑城、廣城、德津等の部落あり、孰れも江華の要塞にして往時に在りては重要の一地たりき、▲廣城(コウシヤク)は突角に位して東側は險崖を爲し、江は此に來りて屈折すること甚だし、故に激流岸に衝突して沸くか如く奔湍の状恰も豪雨に際して大水の峽谷を落下するに似たるものあり、されば素より溯航すること能はずと雖も、流れに乗して來るものも亦其流勢盛んなる時に於て、此を通過するは極めて危険なり、是れ漢江航路中の最難所として名ある所以とす、然れども突角の北西側は稍、小川入を成して此に數隻の小舟を置くべきの餘地あり、故に通船時々懸りて潮候を待つことあり、此邊江の形勢此の如く險なりと雖も、此地も亦甲串洞と等しく對岸大陸との連絡地點たるか故に往時は要塞廣城堡の外に廣城關を設置せられ、天險と相待つて甚だ要害の地たりしなり、されど今や人家は多からず、總戸二十四戸を算するのみ、農業の外に渡船を業とするもの酒幕を營むものありて、漁戸も亦一戸あり、而し

て其漁獲物は鱒を主とす、但し之れを漁するには細網を使用すと云ふ▲徳津(トシヅ)は往年鎮を置きし地にして廣城の北方十八町許に位し、總戸五十戸に達して江岸の一盛區なりとす、而して此地にも亦漁を爲すもの一戸あり。

### 吉祥面

江華島南西端の地にして北境は佛恩面、西境は位良、上道、下道の三面なり、本面の南端には吉祥山、峙ちて其北方に鼎足山、連なる然れども其他は低丘又は平地にして耕地多し、本面の北境附近には屈申浦川あり、西方下道面界には船頭浦川あり、船頭浦川の開口は吉祥摩尼二山の間に於ける深入灣にして江華唯一の大灣なり、然れども灣は水淺く平潮時にありては海底露出して狹濬を存するのみ、灣奥には砂濱あり、而して其背後には泥濘を造り、砂濱は以て自然の堤防を爲せり、此泥濘は面積稍廣し、埋築して畑と爲すことを得へし、本面沿岸部落の主要なるものに壯興草芝、船頭浦等あり▲壯興(オウシキ)は草芝と共に東岸に位し、總戸一百五十戸の大部落なり、と同時に漁戸十二戸、七十餘人を有して亦島内有數の漁村を成せり、而して漁船は

壯興

草芝

船頭浦

五隻、漁網は麻網二機、絲網五機、紬網三機あり、各種の漁業行はると雖も就中主要漁獲物は春季に石首魚、夏季に鱒、秋季に鱒等なり、但し鱒は近海を漁場とすれども石首魚は遠く延平地方に出漁するものとす、▲草芝(オウシキ)は壯興の東南江岸に在り、此も亦往時は江華著名の重鎮たりしなり、而して其總戸は今仍は一百六十餘戸を算し、壯興と並ひ沿岸主要の大部落を成せり、附近には耕地多し、住民は素より農を主とすれども漁も亦稍盛んにして漁戸十戸、三十餘人、漁船四隻、麻網一機、絲網三機あり、部落の東南には險角南向に突出し、島岸は茲に西南向に轉せり、故に江は俄然開展して洋々たる大海を成すに至る、されど此突角の南東には暗礁横はりて水路狹し、此は即ち漢江航路中最難所として著名なる所謂草芝の難關なりとす、但し突角には陸標あり、本浦より北方邑に至る三里にして徳津に至る一里半なり▲船頭浦(フネツボ)は吉祥山の南麓より鼎足山の南麓に散在する部落の總稱にして其總戸は一百七十餘戸に上るへし、中に漁戸二十六戸、一百二十口あり、而して其點綴するは吉祥山の南麓なりとす、蓋し此一帶山地にして耕地を見ず、是れ自ら漁業の發達せし所以なるへし、漁船十九隻、麻網十三機、絲網五機、紬網一機を有して各種の漁業

行はれ、石首魚、鱒、白鯢等の漁獲稍多し。

### 下道面

下道面は江華島南西端の地にして、摩尼山の蟠屈地域一帯是れなりとす。故に其  
全域は悉く山地に係りて平地を有せず。部落は摩尼山の北側に上坊洞、文山洞、東側  
に德浦洞、沙器洞、南側に東慕興旺洞、如此洞、長串洞、西北側に仙水内洞あり。而して此  
等部落中戸口多數なるは如此洞の九十戸、四百餘人、興旺の八十九戸、三百四十餘人、  
長串の七十三戸、三百二十餘人、上坊洞の七戸、三百十餘人等なりとす。孰れも二、三戸  
乃至四、五戸の漁戸を有し、石首魚中船其他の漁業行はると雖も盛んなるに至らず。  
吉祥山の南東側より東西の南側一帯には泥堆廣かりて遠く長峯島附近にまで互  
る。故に満潮時にあらされは小舟も尙ほ且つ著岸すること能はず。然れども西側な  
る内洞、仙水に在りては何時にても著舟の便を有して且つ大抵の船假泊すること  
を得べきなり。但し此方面は所謂妹音水道にして其潮流は漲落時共に甚だ急激な  
れは注意を拂ふの要あるへし。本面の西角は即ち島の西南角にして延長稍著しく

妹音の屬島魚游井島と相對して水道の南口を扼せり。海圖に之れを長串と記す。蓋  
し長串洞の屬地なるに依りて名けられしものならん。此に往時江華要塞の一たり  
し砲臺の廢址を見る。長串洞は其南方に於ける凹入部に在り。此地も亦往年萬戸長  
串鎮を設置せられし地にして四近の砲臺は其所管たりしなり。興旺洞は摩尼山高  
頂の南麓に位する部落にして前面には幾分の開展地あり。本洞には高麗遷都當時  
の離宮ありと傳ふれども今は分明ならず。

### 上道面

本面は摩尼山と鎮江山との間に於ける開展地にして其全域は悉く平坦なり。部  
落に造山、場下洞、場頭洞、松崗洞、陵内洞、霞逸洞あり。雖も多くは農村にして漁業者  
は松崗洞の一分地及霞逸洞に於て二、三之れを見るのみ。但し松崗洞の分地と稱す  
るは下道面の内村と相連續する沙濱の北方に於ける部落にして、霞逸洞は鎮江山  
の西麓に位する一小部落なり。何れも著舟容易なり。雖も繫船に便ならず。然れど  
も附近耕地廣きか故に移住根據地を經營するの一適地なるへし。

### 位良面

乾坪

本面は鎮江山と穴口山との中間に位する西岸の地にして割合に廣き開展地あり、本面沿岸の主要部落を記すれば乾坪及井浦なるへし▲乾坪(カシヒ)は沿岸の稍、中央に位する部落にして其西方には小丘海岸に峙つ、即ち之れを本浦の目標と爲す、其總戸は一百五十戸を算すれども鎮江山の北西側に點々散在せる分地の戸數もこれに含めるものとす、住民は皆農家なり、然れども中に白鰻の漁獲に従事するもの四戸あり、本方の西方に峙てる小丘の南側は東北に向つて多少の變入を爲せり、此に繫船することを得へしと雖も諸風ともに避くるに足らず、本浦も亦移住根據地經營の一適地ならんか▲井浦(ウラ)は本面の北境即ち望山の南麓に位して南面せる部落なり、而して其西方には望山の餘勢延ひて稍、南方に斗出し、猶ほ其西南一帶は妹音島の南東端にありて保障せらるるあり、故に繫船稍、良好にして本島中主要の一港に數ふへし、本浦は江華妹音二島の連絡地點にして津名を井浦津と稱す、兩地の間は十七、八町に過ぎすと雖も潮流盛んなるときは涉ること能はず、本浦の

井浦

總戸は六十餘戸にして漁戸七戸あり、而して其漁獲物の主なるものは白魚、鮠等なりとす。

### 内可面 外可面

二面は望山の北方別立山の南方に位し、而して高麗山は殆んど二面の中央に互る、即ち穴口山及望山の北側と高麗山との間は内可面にして、高麗山及別立山との間は外可面なり、二面を連絡する平地は島の平地中最も主要のものにして島の東北岸に亘て互れり、而して東北岸に於て此平地に位置するは三海、松亭の二面なりとす、二面の地勢此の如くなれば自ら農業盛んにして部落の海岸に位置するもの少なく、漁に従事するものも亦甚だ稀なり、各部落中多少海産に利するは内可面の黄浦、外可面の望月洞なりと雖も二洞共に漁戸僅に二戸あるのみにして、而も唯た白鰻、石首魚等少許を漁獲するに過ぎざるなり。

### 良站面 西寺面 北寺面 三海面

良姑面の地は外可面の北方なる別立山の蟠屈地域にして、西寺及北寺の二面は北岸一帯の地域なり、三海面は北方北寺面に接し、東南方松亭面に、南方府内面に交はりて其臨海區域は甚た廣からず、然れども本面の地は概ね平地にして農産豊かなり、西寺及北寺二面の地は丘陵起伏すれども耕地割合に多くして是れ亦農産盛んなり、此等諸面に属する部落中沿海に位せる主要なるものは西寺面の寅火洞、北寺面の三省洞、鐵串洞、浦村、三海面の堂山洞等にして、良姑面には之れを見ず、▲寅火洞(寅火洞)は別立山の北麓に位する部落にして、往時は寅火堡を設置せられ北側西端第一の關門として甚た重要の一地たりしなり、即ち島の西北角に當りて寅火串と名けられ喬桐島の虎頭串と相對して岬端には要塞砲臺の廢址あり、此所は喬桐島又は延平海州に到る渡津にして津名を寅火津と稱し、古來甚た著名なりき、今尙は此に船を備ふことを得へきなり、住民には農業の外に船乗を業とするものあれば、漁事は盛んならず而して此地より邑に至る三里以上に上るへし、▲鐵串洞(鐵串洞)は島の北角に位して恰も豐德郡の黃江浦と相對し、相距る遠からず、此も亦渡津にして古來鐵串津の名あり、而して往時に在りては寅火堡と等しく北門の重防

寅火洞

鐵串洞

浦村

堂山

にして鐵串堡を置かれしなり、島の最北を示せる一角即ち鐵串には今に尙ほ堡壘の廢址を存せり、住民中船乗を業とするものあり、漁を爲すものあり、此地より邑に到る三里餘にして寅火洞に到る二里餘なり、▲浦村(豆老)は一に山伊浦と稱せらる、鐵串の東方半里許に在りて其南方に一小川の注くものあり、開口小灣を成して此に小舟を置くことを得へし、戸口は二百二十五戸、一千三百五十餘口に及びて一市街を形成し、沿岸第一の部落たり、隨て各種の商業を爲すものありて一般の状態稍複雑なるを見る、此地從來島内第一の盛漁地として傳へらるると雖も漁を主とするものは甚た少なく、魚商即ち出買船を業とするもの却て多し、又船乗を業とするものあり、▲堂山(守社)は浦村の南方半里に在り、此も亦往時は要塞昇天堡を置かれし地にして京城地方に至る渡津なりとす、故に一に昇天津の名あり、住民の多數は農家なれども漁を爲すもの二、三戸あり、然れども其漁事は只た前岸に於て白鰈を捕ふるに過ぎざるなり。

江華全岸の概勢此の如くにして、漁事に至りては殆んど見るべきものあらず、然れども、近岸鱸、鱔等の産少なからず、特に西岸妹音島の水道は白鰈を饒産し、南岸



なる泥堆には竹蛸、章魚等を多産するあり、而も土地は肥沃にして農産豊かに、氣候は溫和にして健康に宜し、されは半漁半農を目的とする移住漁村を経営せんとするものは復た以て一巡するの價値なきにあらざるへし、本島の物産として古來掲げらるるものを見るに食鹽、鮫、石首魚、鱈、白鯧、蛤、竹蛸、牡蠣、章魚、螺、蟹等あり、蝗の如きは南岸の泥堆を撰みて養殖を計畫するも亦見込なきにあらざるへし。

諸島

東檢島

東檢島(동검도)江華島の南東角に浮へる一島にして、吉祥山の餘勢海に入り隆起せるもの是れなり、島頂は四百三十九呎にして島の突出部は悉く皆險崖を爲し島内に平坦地を見ず、然れども全島人家七十七戸を數へ、漁戸は十九戸、六十餘人と稱すれども其他のものも亦海産に利して衣食するもの多きは勿論なり、漁船十九隻、麻網六機、絲網十三機を有するの外に鮫魚帳一座あり、各種の漁業に従事すれども石首魚中船、鰈、鮭、鱒、鮪等主要なり、本島の南東富平郡に屬する細於島間の水道は鮪の漁場として著名なり、魚帳は即ち此水道に向つて張下するものとす、本島は往

信島

年江華廳所管の羊牧場たりき、島民中今仍は羊を飼ふものあり。

信島(신도)矢島(야도)茅島(마도)三島(삼도)江華摩尼山の東南麓發池申を距る南方約三哩に相接近して浮ひ、信島は東方に、矢島は其西に、茅島は更に其西に在り、三島は相接近せるのみならず干出沙泥堆を以て相連絡せるか故に干潮時に在りては恰も一島の如き觀を呈し、各島間互に徒渉して往來することを得へきなり、三島中大なるは信島にして周回約八哩あり、これに次けるは矢島にして其周回五哩許、茅島最も小にして其周回は二哩に過ぎざるなり、各島共に島頂は甚た高からざるも小島なるか故に平坦地を形成するに至らず、就中稍廣き地盤を成せるは信島東側の灣奥に於て之れを見るのみ、島頂高きは信島の南西部に位せるものにして其高標は五百八十二呎なり、各島に於ける戸口及漁戸、漁船、漁網等之れを郡の報告に見るに左の如きものあり。

信島	島名		總戸口		漁戸		漁船	漁網		
	戸數	人口	戸數	人口	麻網	葛網		網		
	二五	四三〇	二	四五	二	五	六			

計	三〇四	一〇〇九	四六	一五〇	四六	七	三九
矢島	二四	三三	三	三六	三	三	二〇
茅島	六五	二四七	三三	六九	三三	一	三三

各島の漁戸と稱するは前示の如く小數なりと雖も此等は皆漁船を所有する所謂親方なるものにして島民の大多數は或は従業者として、或は漁獲物の處理販賣に従事して衣食し、孰れも純然たる漁村を成せり、三島の東には永宗島、南方には三木龍游の二島浮ひ、西方には長峰島横はる、長峰島及其屬嶼と龍游島との間は海圖に所謂長峰水道にして三島は實に水道の奥に位すると同時に其四周にも狭水路を環らせり、長峰水道は本道の概勢に一言したるか如く本道沿海有數の漁場たり、此漁場に於ける主要魚類は鮪、鱈、蘇魚、白鯧等なりと雖も就中多獲せらるるは白鯧にして其盛期には長峰水道たると、三島四周の狭水路たるとを問はず、或は十隻、或は二、三十隻の醜船所々に列ひて從漁し、甚だ盛觀を呈す、長峰水道には内地漁夫の鮪罾網漁船も亦出漁するものあり、三島は此の如く四邊を諸島に依りて圍繞せらるるか故に風泊安全なり、されは長峰水道に出漁するものは三島中の適所に避泊

するを常とす、是れに依つて自然出買船の寄泊するものも亦多し、長峰水道の潮流及潮候は水路誌に記されてあり曰く、漲潮流ハ北東ニ落潮流ハ西ニ向ヒ其速度ハ共ニ二節半乃至三節ニシテ狭部ハ六節ニ達ス而シテ漲潮流ハ注文島ノ高潮後約三十分持シ、落潮流スルコト約十分ニシテ落潮流ヲ始メ、落潮流ハ同低潮後約十分持續シ、落潮流スルコト約十分ニシテ漲潮流ヲ始ム、と以て此近海潮流潮候の大體を窺知することを得べきなり、(注文島の高潮時及低潮時等は本道の概勢に掲げたり)

茲に第一輯の補遺として聊か醜船漁船の概要を敘述せん、醜船(曾付)の醜は鹽辛を意味す、蓋し本漁船の主なる漁獲物は小鯧若くは小魚にして此等は漁獲するに従ひ傍より之れを醜藏するが故なりとす、其漁船、漁網の構造使用等は第一輯圖解第十圖即ち中船と大差なし、只た其目的とする漁獲物に伴ひて網目の大小を異にするに過ぎざるなり、▲漁船の小なるものは長二丈、幅一丈、深四尺餘にして乗組七八人、大なるものは長五丈、幅一丈五六尺、深四尺五六寸位にして乗組十五、六人なり、▲漁獲物は小鯧を主とすれども小なる大刀魚、蘇魚其他の雜魚を交ふ、故に漁獲物を甲板に取り上ぐれば此等雜魚を撰み去り、小鯧のみを海水にて清洗して豫め

船内に備ふる甕中に容れ鹽を加ふ鹽量は鰾の容量十に對し三の割合なりと云ふ  
▲漁期は春秋二季にして春季は陰曆二月より四月まで、秋季は八月より十月までを盛期とす ▲漁場は滿潮に水深十尋内外にして潮流四節内外の所を撰ふ

長峰島

長峰島(オソボト)は茅島の西方に於て東西に延亙する一島なり、島は東西の長約二里、南北の幅廣き所三十町、狭きは十町に過ぎずして其周回は約十二裡に及へり、島岸は概ね沙濱又は低崖にして島の南北兩側には距岸約一裡の干出沙泥堆あり、其北側の干出堆は一狭流を隔てて江華南側の泥堆と相對す、島頂の高點は五百十八呎にして島の西方なる南側には多少の耕地あり、人家は島内所々に散在して總戸口一百十九戸、四百六十餘人を算す、往時は曾て萬戸を置かれ又牧馬場に充てられしも今は只た一漁村たるに過ぎざるなり、本島には飛加之嶼、東曼嶼、西曼嶼等の屬嶼あり、島の西方及南方に浮へるものにして海圖に臥牛島、山島、高食、其晚島等と記せるもの即ち是れなり、此等小嶼の近海は長峰水道又は信島、矢島四邊の水道と等しく鰾、鮪等の好漁場にして漁期に入れば中船、鹽船等此に従漁するもの絶へず、本島に於て漁戸と稱するは十八戸、八十餘人にして中船、鹽船を合せ十八隻あり、猶ほ

煤音島

魚箭を營むものあり、魚箭は主として南方なる小嶼の附近に設置せらる、附近に飛加之嶼あり、故に飛加箭の名あり。

魚遊井島 蛇島

煤音島(オイヤト)一に妹音島に作る、古の稱、仇音島なり、江華島の西方に浮へる大島にして喬桐郡に屬する松家島と連續し、周回約十八裡あり、然れども本郡に屬するは西北より南東に横はる南部の地にして長二里半、幅廣き所二十五町、狭き所十五町に及ぶもの是れなり、面積大なるも概ね山地にして北部なる主要平地は喬桐郡の松家島に屬せり、本島に於ける高頂は東南端なる海濱山、其西北なる修道山にして其高標は前者一千六十呎、後者一千三十呎なり、本山脈は江華鎮江山の餘勢に屬し北端なる松家の上主山とは全然別脈なりとす、島岸は概ね陡岸にして周邊には岩礁多く、南部には距岸一裡半の干出泥堆擴延す、屬島に魚游井島、蛇島あり、漁游井は前示の泥堆に位置し、蛇島は島の東側に接して浮ふ、蛇島には竹叢あり、本道稀有と爲す、本島はこれに依りて一に竹嶼といふ。

島内部落は北側に七、南側に三あり、然れども其著名なるは北東側即ち江華島井浦と相對する石浦あるのみ、本浦は江華との連絡地にして其對岸は位良面に屬す

る井浦なり、本浦の戸口は總て六十戸、二百二十餘人といふ、渡津なるを以て一般の生計稍複雑なるを見る、而して中に漁を爲すもの三戸あり。

本島に産する主要水産物は白鯧、鱧なるへし、猶ほ南端なる干田泥堆にては竹蛭、蠔其他の貝類を採取せらるゝと雖も産少なし、白鯧を多産するは島の東方江華島間の海峡にして海圖に所謂妹音水道是れなり、江華其他の地方より來漁するもの多しと雖も島民にして其漁獲に従事するもの少なし、妹音水道の潮流は漲落時共に甚だ急激なり、其速度及流向に關して水路誌に記せる所を見るに曰く、漲潮流ハ北方ニ落潮流ハ南方ニ向フ而シテ其速度ハ水道ノ最狹部ニ於テ六節ヲ越ユルコトアルモ其他ニテハ何レモ三節乃至四節ナリとあり。

注文島(平岳) 妹音島の西方約三哩に在り、島形恰も三角状を爲して周囲は約七哩なり、北は阿庇島(海圖に雜次)と相對して其間二哩に過ぎず、島岸は概ね沙濱にして周囲には淺堆擴張し、特に其南西側には舌形の干田沙堆南西向に延長すること約四哩なるを見る、島頂は四百九十七呎にして島の中央に在り、此嶺は島と共に妹音水道に入る顯著なる目標なりとす、島は面積大ならざるも割合に耕地開かる、然

注文島

阿此島

れども島内部落は西端と東側とに在りて其戸口は一百九十二戸、七百五十餘人に及ぶ、故に其農産は以て島民衣食の料とするに足らず、故に船乗を爲すものあり、漁を爲すものあり、生活稍多忙なり、那の報告に依れば全島漁戸と名くるもの二十三戸七十餘人にして其漁船は僅に三隻に過ぎざるなり、而して其主要漁獲物は春夏に鱧、白鯧、夏季に鱧、秋冬に牡蠣なりと云ふ、北方阿此島間の水道は岩礁多くして且つ其潮流急激なれば通航危険なりと雖も此は魚帳漁場に適して島民中現に之れを爲すものあり、其主要漁獲物は鱧にして漁利稍大なり、島は江華西岸に入るの關門なるか故に往時は海防の一要地として統禦營に屬し、僉使莅みたることあり、又牧馬場に充てられしことあり。

阿此島(平岳) 一に牙島と云ふ、注文島の北に浮へる小島にして海圖に雜次島と記せるもの是れなり、周囲は二哩にして人家は僅に數戸を見るに過ぎざれども往時の戸口調査に従へば六十戸、二百四十四口と記され島の形體も亦大なるか如く記さる、是れ島治を有する一島に數へらるる所以なるらん、島民は主として海産に依り衣食す。

重音島(重音島)一に望島と云ふ、阿此島の西方に浮へる一島にして、周回九湮半あり、島の周邊には干出沙堆擴延して其南側のもの約三湮半に及へり、島内耕地ありと雖も、戸口八十二戸、三百十四人に達せるか故に其生計は自ら土地に依頼すること能はず、船乗を業とするもの漁を營むもの等あり、而して漁戸は其數八戸を算すれども、其他のものと雖も海産に利して衣食するは勿論なり、中船醢船合せて八隻あり、主たる漁獲物は白鰈にして島の東方阿此島間又は西方菴島間の水道は其好漁場たり、島岸には牡蠣を著生すること多し、里人冬季は之れを採る、一年の漁獲高は總て三四千圓に上ると云ふ、京城開城又は邑城に送りて售賣す、本島に於ける部落は島岸の二箇所に在り、其南方なる部落の前面は西黔島の南側より沙堆擴延し來りて狹水道を通じ、此に漁船を泊することを得へし。

菴島(菴島)重音島の西に位する周回三湮許の小島にして、海圖に菴島と記せるもの是れなり、島の東岸小灣入を爲す所は即ち漁船の泊地なり、其奥に人家五十戸許の部落を見る、耕地ありと雖も島民これに依りて食ふこと能はず、故に海産に利して衣食するもの多しと雖も、漁戸と稱するは七戸あるのみ、中船醢船合せて七隻

を有し、主として石首魚、鰻、白鰈等を漁獲す、部落の前面なる灣入部には魚帳を設置するあり、鰻、鱸等の漁獲多し、又秋冬の交には島岸に附著せる牡蠣を採取するものあり、斯くて全島一年の漁獲高は總て二千圓以上に上ると云ふ、其販賣地は主として京城開城等なりとす。

西黔島(西黔島)西黔島は煤音島の西角を距る西北方一湮餘に浮へる一島にして一に西檢島といふ、島は沙堆に依りて包圍せられ、特に其南側の沙堆は距岸二湮半に及びて阿此島の北側との間に狹水路を通ずるのみ、隨て島の周邊には水準確然たらざる新生地廣かりて島の形體甚だ大なるか如き觀あり、故に邑誌を見るに本島の周回は四十韓里即ち内地里程四里と記さる、東北側には人家三十戸許あり、彌法島は西黔島の東方一湮餘、柘家を距る一湮許、喬桐の南西角を距る二湮に於ける周回二湮の一小島にして、往時は明禮宮の所領たりしなり、島の東側即ち江華島に面する所に小灣入を爲し其奥に人家十數戸あり、此二島の附近には喬桐に屬する恭島、其他の小嶼又は岩礁浮ひて且つ淺堆も所々に點綴せるあり、故に通船困難を覺ゆれども、これと同時に自ら魚帳を設置するの適地なきにあらず。

此沿海に産する主要魚類は鱸、白鯧にして特に白鯧多く、二島の住民中共漁獲に従事するものあり。

### 第十六節 喬桐郡

本と高勾麗の高木根縣なり、新羅景德王今名に改め穴口郡(今の江華郡)の領縣と爲す、高麗これに因る、李朝に至り太祖四年萬戸を置き(鎮名を月申鎮と號したり)知縣事を兼ねしめ、尋て知縣事を縣監に改む、仁祖七年水營を月申鎮の基址に置き、水軍節度使をして府使を兼ねしめ、後ち水營を江華に移されたりしと雖も、癸酉水軍節度使兼三道統御使を置かれて、畿海湖三道舟師を管轄せしめ、戰艦を置き、軍器を蓄へ、以て西南の海防に備へらる、丁酉府使を縣監に降し、越へて三年己亥統御使を江華に移す、其後統御使を復し、再び江華に移す、相移轉すること數なりしか、丙申七月郡と爲し、以て今に至れり。

本郡は喬桐島の外に松家島及恭島を領す、而して小嶼に鷹岩嶼あり、但し松家島

沿革

境域

區劃

喬桐邑

と稱するは、煤音島の北一半にして、今一般に煤音島と呼ぶものは是れなり、其北端に一峯あり、主上山と名く、本山は元と喬桐島と連續して、其南方煤音島間に一水路を通し、漕船は皆此を通過せしと傳ふ、然るに山南の海は山北を通し、同時に喬桐島と分離して、煤音島と連續すること、現に見るか如し、蓋し大江相集りて排水する衝に位せるの地、這般の現象は現在、將來共に不斷息むとさなし、されは今より幾百年の後附近の地形如何に變化すへきかは、素より想像の及ぶ所にあらざるなり。

本郡を分ちて、東西南北の四面及松家の五面と爲す、松家面は則ち松家島にして、恭島を併す、他の四面は則ち喬桐島の區劃にして、各方位に従ふて名を取る、故に其位置を知ること容易なり。

郡治は喬桐島の南側東方に偏在し、北は華蓋山に據り、南は海を控へて、松家島と相對す、此地久しく治所たりしのみならず、曾て府使防禦使の莅みし地なるを以て、石城を繞らし、往時の公廨、其他建築の大なるもの少なからず、而して東門内に建正堂なる扁額を有する一堂あり、里人皆潛邸所と云ふ、蓋し哲宗大王の紀念たり、(哲宗世子たるの時、避けて此に潛居すること三朔、後邸を江華府に移し、己酉六月位に登る元と茅屋なりし、此に庚寅の春、明治二十三年、新に此堂を建てしといふ)民家

喬桐島

は南門外に楡比して稍繁なる一區を成せり、毎月陰曆五十の日場市を開設して市況頗る盛んなり、郡衙の外に巡查駐在所、郵便所等あり、本邑の南端海岸に分離して一部落を成すものあり、これを東津浦と名く、江華島に連絡する渡津なりとす。  
喬桐島(五斗)百名を戴雲島と稱す、漢江、臨津江、禮成江の合流に依て抱かるる一大島なり、而して其北岸一帯江の支流を隔てて相對するものを黃海道なる延安白川の二郡とし、東方遙かに望むものを開城豐徳とし、近く呼應するものを江華島と爲す。

廣表及地勢

島は東西二里半、南北一里二十餘町にして面積は三方里餘、周回十八里餘に及へり、而して島頂の高きものは南東端に於ける八百四十七呎なり、之れを華蓋山といふ、これに次くは西南端に見る四百二十五呎にして水晶山と名けらる、猶ほ北端に一丘ありと雖も高からず、高地は斯く、東西北の三箇所に鼎立するのみにして各連續を缺き、中央は一帯に平坦地なり、故に里人此を呼ぶに大野の名を以てす、蓋し名實相違はざるものあり、平地此の如く廣きか上に加ふるに地味も亦甚た良好なり、されは耕地克く開け、其概測に従へば田二千六百七十九町歩、畑五百八十町歩に達

喬桐島の村落

して而も猶ほ田となし、畑となし得べき未耕地一千五百餘町歩ありと云ふ。  
島内部落は東面は菴甲里、上坊里、古邑里、龜山里、西面に龍井里、大雅里、漢城里、喬桐邑、東津浦、南面に北甲里、南甲里、頭山里、東場里、西場里、蘭草里、末灘里、北面に舞鼠山里、豆甲里、仁峴里、巾之岩里、斐甲里、禿旨里等あり、而して此等は皆丘陵又は山麓に據る、故に自ら東西北の三箇所に點綴して中央部にはこれを見ず、其戸口は各村を通して一千二百八十三戸、五千八百三十餘人に及ぶ、而して其大多數は農家なり、商家は四十戸許、漁戸は僅に三十餘戸を算するのみ。

松家島

松家島(舍ガ)本島は前示したるか如く、今江華所屬の煤音島と連續するものなり、而して其北端なる八百四十七呎の高地は即ち主上山にして古に於ける喬桐島の南端なりとす、其南麓は所謂新生地にして此も亦耕地克く開かれ、農業の盛地なり、煤音島に於ける耕地概測表に従へば水田六百九十餘町歩、畑三百餘町歩にして合計二千町歩許なり、而して其大部分は新生地にあり、故に此耕地反別の多部分は松家に屬するものと見て支へなし、部落各所に點々散在すれども之れを松家洞と總稱す、本島は恭島を併せて松家面を成せり、而して其戸口は三百三十八戸、一千三

百七十六人を計上せらる。恭島は松家島の西北端に浮へる一小島にして人家數戸を見るのみ、故に松家面に於ける戸口は即ち松家島の戸口と見て大差なきものとす。住民の多くは農家にして漁戸は極めて小なし。

本郡の物産は米、麥、大豆を主とすること勿論なり、而して其特産物蒲席は古來喬桐島の名産として知られ、其製産も少なからざりき、然れども近頃漸く衰頽を來し、産上らざるに至れり、海産物には鱈、鱧、鮫、鱈、章魚、牡蠣等あり、而して蝦は重に獲網を以て漁獲し、其産稍多し、食鹽も亦多少を産す、但し鹽田開拓に適地多しと雖も全島平地にして燃料に乏しく、其業盛んなるに至らず。

附

漢江流域

漢江流域の概況は既に第一輯及本道の概勢に記せし所なれば茲に之れを省略すへし。

現に本江に於て漁獲せらるる水産物は鱈、鰻、鯰、鮒、鯉、鱒、河豚、目張、いだ、鰯、沙魚、葦

水産物

物産

魚、白魚、鰻、蟹、鼈等にして就中主要なるは鱈、鯉、鱒、鰯、魚、蟹等なり。  
鯉は全流域遍く産すれども最も多く漁獲せらるるは楊平の下流七里、京城の上流六里、河幅百間許、流域上下一里に亘る間なりとす、其兩岸は高山削壁岩底にして水深く、夏時に於ける好遊地たり、里人は此處を斗迷と名け、又海と稱す、其他鷺梁津附近にも亦多し、鱈は河口附近の外には産少なく、蟹は龍山の南方幸州地方に最も多く、白魚は麻浦より鷺梁津附近に止まるか如く、鱒は龍山附近より下流に多く、鰯魚は全流到る處に於て漁獲あり。

鰻は五月より八月まで、鯉は正月より三月まで、鱒は秋冬、鰯魚及葦魚四月より六月まで、蟹は八月半より九月半まで、鮒は七月より九月まで、鰻は七月より八月まで、白魚は十一月より翌年正月まで、河豚、目張は五月より八月まで、鮒は四時、沙魚は九月より十一月まで、蝦は春秋二季を盛漁期とす。

漁具は延繩最も普通に行はれ、漁網には鯉網、鱒網、沙魚網、鰯魚網、葦魚網、曳網等あり、れども沙魚網、曳網の外は何れも刺網類にして網目又は大小に相違あるのみ。

漁舟には釣舟、繩舟、曳網船あり、釣舟、繩船は共に小形にして帆を用ふるの裝置な

漁舟

漁具

漁期



く只た横擺を以て操縦するのみざれと曳網船は冬季外海の出漁に使用するが故に構造堅固に船體も亦大にして總ての装置普通の漁船と異ならず。(第一輯圖)

延繩は普通のものにして幹繩は大概長百五十尋乃至三百尋許なり、葛の内皮を以て製す、枝絲は絹絲製長二尺許にして一尋毎に之れを附す、蟹繩は大抵江の兩側に延へ渡す、枝絲は長五、六寸にして、五寸毎に之れを附す、其餌料には鰻の切身を結付す、延へ終りて約三十分許の後も、一方より漸次引上ぐる時は、蟹は餌を扱みたるまま揚り來る。

鯉は本江の水産物中最も重要なると同時に其漁業は甚だ有名なり、其漁法は氷下に網を張下して建切り、後ち氷上に穴を穿ちて釣獲するものなれども之れを漁獲する場合には氷上に多數の人集合し來りて甚だ盛觀を呈す、其方法及慣行左の如し。

網は一統の長十尋乃至十五尋幅一尋の帶形刺網にして上縁に浮子を、下縁に沈子を附す。

之れを氷下に張下するには先づ河岸の一方より他方に向つて氷上に數箇の穴

鯉を漁獲する方法

を穿ち點線を畫くこと上下に二條又此上下に於ける點線の間、縦に同様穴を穿ちて點線を畫くこと一條、以て工字形を作る、了りて長き竿に繩を結ひ附け、氷下を穴より穴へと送りて茲に氷下には工字形に繩を張り渡さる、然る後ち其繩の各一端に網を結ひ著けて一端を引く時は繩に代りて漁網は氷下に工字形に張下せらる、漁網全く張下せらるるときは、上流に張下せる網の中央部を少しく引揚げて魚道を造り、縦に張下せる網も同様に爲し置く、斯く準備全く了りたるときは人は(之を頭は契と稱す慣行)上流に張下せる網の尙ほ上手三、四十間許の所より棒にて氷上を叩き魚を驚かして下流に逐ひ回し、豫て装置せる建切網中に入らしむ、既に魚圍中に入りたるときは上手の引揚げ置きたる網を垂下して魚の逸出を防ぎ、更に又魚を工字形の一侧より他の一侧に逐ひ込みて工字形の縦に張下せる網の魚道を塞ぎ、漁場を縮小して釣獲に容易ならしむ、此の如くして魚狭き圍中に入りたるときは、其圍中の氷上に穴を穿ちて三、餘と稱する釣にて釣獲す。

之れを行ふ慣行は附近各村より頭契(頭契)と稱するもの十四、五人と領座(領座)一人出でて網主と協議を遂げ、領座は何月何日其處に於て鯉網を布設する由を各

村に通告す而して其網を張下し、又は魚を網中に逐込む等は皆彼等に依りて行はる、之れを釣獲せんとするものは其期日漁場に到り入場料を領首に支拂ひて後ち釣獲に著手す、入場料は普通二錢五厘乃至五錢なり、一漁場に集合し來るもの盛んなるときは一千人の多數に達することあれども、大概は二三百人許なりといふ、入場料は領座頭契の收入にして網主は網の使用料を取らず、唯た其網に罹りたる魚を收得するのみ。

驪州邑

以下前掲各郡の上流に位せる江岸の集散地及漁を營める部落の概況を記せん。驪州邑イリウ奇キ奇キ京城を距る東南十八里許江の南岸に在り、東江原道の原州邑に九里、西利川邑に四里、又同邑及陽智龍仁等を経て水原に至る十五里にて皆郵便線路なり、此邊にては本江を驪江と稱す、江岸は彎曲して繫船に便なり、戸數七百八十五、人口三千百三十餘にして内地商人の居住者少なからず、中には農業に従事するものあり、此地は驪州郡の治所にして郡衙の外に警察署、憲兵分遣所、守備隊、郵便所等あり、毎陰曆五十の日に場市を開設す、集散物は牛、米穀、木炭、煙草、綿木綿、金巾、洋木、魚類、果物、雜貨等にして每一市の集散高一千餘圓に上るへし。

一年中漢江に依りて移入せらるる主要水産物は明太魚、石首魚、四五十張、醃蝦、百張許なり、値段は一定ならざるも大概、明太魚一駄二十五圓、石首魚一張十四圓内外、醃蝦一張六七圓なりといふ。漁業者六戸、従業者十餘人あり、但し皆農民たり、漁船六隻、延繩二十五、鯉網三十張、(一張の長)を有す、漁獲物は鯉、鯰、鯰、鮠、鰻、鱈、鰱、鰻、鰻、鰻等にして一日の漁獲高二十五貫目乃至六貫目に上るといふ。

梨浦

此邊江は流水の幅一町半許、水深三尺より二十四尺にして流水緩なり。梨浦イリ驪州郡大松面に屬す、驪州邑の下流二里許江の南岸に在り、江岸は直線にして繫船に便ならず、元とは稍繁榮の一區たりしも前年暴徒の爲め七十戸を焼失して、今は百餘戸の部落たり、農業地なれども商民も少なからず、但し商民は概ね船乘業者なり、材木買入の爲め内地商人も時々來る、曾ては五人定住せしことあり、船乘を業とするものあれども漁は行はれず、此邊江の流水は幅一町半許、水深一尋乃至三尋にして水勢緩なり。

杏村

杏村アノムラ驪州邑より下流一里餘左岸に於ける十五、六戸許の小村なり、漁業者三

戸ありて延繩漁行はる。

楊平邑(ヤンピョングン)元との楊根邑にして京城を距る東南十六里許江の左岸に在り、元とは人家四百餘戸の一小都會たりしも前年暴徒の爲め全邑殆んど火災に罹りて今は百九十餘戸の部落なり、而も其過半は火災後の新築にして皆茅屋たり、然れども附近農産に富み、江岸に位して交通便なれば商業盛んなり、毎陰曆三、八の日に場市を開設す、一年中江に依りて移入せらるる主要水産物は石首魚、百五十瓩、醃鰾四石瓩、明太魚五百駄許なり。

此地は楊平郡の治所にして郡衙の外郵便局、憲兵分遣所等あり。

牛川(ウヤナリ)楊平郡南中面に屬す、楊平邑の下流六里江の南岸に在り、江瀕彎曲乏しく繫船便ならず、人家僅に六十戸に過ぎざる小部落なれども農商民相半はして此地方の一集散地たり、但し商民の多くは船乘を業とすること驪州の梨浦と相似たり、此地にても亦漁業に従事するものあらず、毎一年中江に依りて移入せらるる主要魚類は鹽石首魚、百瓩、明太魚五百駄、醃鰾百瓩許なり、毎陰曆四、九の日に場市を開設し、米、大小豆、綿花、煙草、蓍子、布類、紙類、麻布、鞋、明太魚、和布、鹽魚、陶器其他雜貨の集

德沼

散稍多し。

德沼(トクヅ)楊州郡に屬す、龍山を距る東方七里半許、江の北岸に在り、前面は水流急にして繫船に便ならず、此地も亦前年暴徒に依りて火を放たれ、當時總戸百二十戸中、九十二戸を焼失したりといふ、其後回復を計りて今は六十八戸あり、船乘を業とするものあれども漁は行はれず、然れども冬季結氷期に至れば附近の里人集り來りて鯉を捕ふること盛んなり。

廣津(ウラジ)楊州郡に屬す、京城を距ること東南三里江の北岸に在り、京城より廣州及驪州地方に至る渡船場(渡船場)にして戸數百戸に及び、船舶の輻湊多し、雖も商業割合に盛んならず、漁を爲すもの三戸あり、雖も孰も農漁兼業者なり、漁船三隻、鯉網六張(三張の長)沙魚網五十組(四組の長)の外に延繩及蟹繩等を所有す、▲沙魚網は毎年陰曆三月中旬より四月中旬まで、秋季に至れば此網を使用してうなぎを漁獲す、▲蟹繩は陰曆八月中旬以後二箇月間夜間に之れを使用す、一夜一人の漁獲高百乃至二百五十に及ぶといふ、蟹は百を一貼と稱し、其値段は雌蟹二圓五十錢、雄蟹二圓内外なり、▲鯉は主として冬季に漁獲す、尙ほ其他夏季に魴鰻等を捕ふ、鱒

も棲息すれども之れを漁すへき網を持たず。

此邊江は流水の幅二町許にして水深三尋より最深所十尋に達す。

松波鎮(松波)廣州郡中壘面に屬す、京城を距る東南三里廣州邑を距る西方一里

餘龍山より五里餘江の南岸に位す、舊縱貫大道に沿ふて漢江沿岸中特に重要な

渡津たり、人家一百七十八戸にして農商相半す、毎陰曆五十の日に場市を開設し一

市の集散大凡三千圓に上る、毎一年江に依りて移入せらるる水産物は石首魚生鮮

のもの二百圓(一疋を百束とし一疋を十尾なり)醃蝦百隻、食鹽六百石許なり。

漁を專業とするものあらざれども里人春季に於て鯉を捕ふ、此邊江は流水の幅

三十間許にして水深は三尺より一尋半許なり、流水急なるか故に嚴寒に至るも結

氷せざる所あり。

蘆島(蘆島)京城府に屬す、京城を距る東南一里、江の北岸に在り、戸數八百六十一、人

口四千一百七十餘外に内地人、清國人も居住す、江岸主要の集散地にして商業甚た

盛んなり、特に此地には薪炭商多く、京城市街に需用せる薪炭は鐵道輸送に依るも

のの外、殆んど此地商家の手を経ざるはあらず、移入水産物の主要なるものは石首

新村里

魚、明太魚、醃蝦等にして石首魚は生鮮の儘輸送し來り、此地にて處理す、其數五百隻許に上るへし、其他明太魚は約五百駄、醃蝦は四百隻許なりといふ。

朝鮮總督府農工商部所屬農事試驗場、憲兵分遣所、巡查駐在所、公立小學校等あり、此地に於ける漁業としては只た蟹延繩を爲すもの五、六人あるのみ、此邊江は流水の幅一町半、水深二尺半より一尋半にして流勢緩なり、然れども潮汐の影響を受くること漸く大なるか故に干満に依りて増減あるは勿論なりとす。

新村里(新村里)京城の南方一里許江の北岸に在り、人家三十戸を有する純漁村にして附近の里人は網の新村里といふ、蓋し周年網漁を爲すを以てなり、漁船十七、八隻、曳網六張、鱒網六張、延繩數十鉢(釣一萬許あり)を有す、周年江に於て漁を爲すの外、冬季十二月に至れば近海に出漁して翌年四月頃に歸村す、其間の純益は漁船每一隻一百圓内外なりといふ。

龍山(龍山)元とは漢城の龍山坊にして蘆島、麻浦等と著しき軒輊なき江畔の一集散地たりしも、今は京城の一部として一大市街を爲し商業甚た盛んなり、此地は江畔主要の集散地たるのみならず、京釜、京義、京仁、各鐵道の衝點にして目下建設中

係る京元鐵道も亦此處に基點す、其發展の著しき蓋し偶然ならず、戸口は明治四十二年五月現在内地人二千五百七十戸、八千五百十四人、朝鮮人一萬〇〇〇六戸、四萬三千三十人にして、其他に清國人の居留者十五戸、二十九人あり(警察管區に於て)内地人は舊龍山の外に十數町を隔つる東方に於て新市街を開き、此處に軍司令部、旅團司令部、鐵道管理局、停車場、郵便電信局、東亞電氣瓦斯株式會社等あり、舊龍山には朝鮮總督府所屬印刷局、東亞電氣瓦斯株式會社の發電所等あり、内地人に依りて開かれたる新街は舊龍山即ち鐵道線路の西側に於て祝町、青葉町、末廣町、京町、東町、元町、老松町、榮町、旭橋町、大島町、櫻町、寶町、川端町、神明町、白濱町、桃山町、新龍山即ち鐵道線路の東側に於て漢江通り、小松通り、寶町、田川町、水道町、山下町、坂町、柳町、東柳町、瓦町、櫻町、田町等是れなり。

此地には内地人の經營に係る株式會社龍山魚市場の外に魚問屋あり、龍山魚市場の沿革概況等は第一輯に記したるを以て茲に省くへし、魚問屋は個人經營にして其一日の水揚高は百圓内外なり。

朝鮮人にして漁業に従事するものあらずと雖も内地人には柳川漁業團と、久留

米漁業團との團體漁業者あり、彼等所有の漁船は大凡十六隻許にして投網、曳網、立衣烏子網、鰻繩等を使用す、此等漁夫は江に於て從漁するのみならず、時には外海に出漁し、又は其漁船を以て遊漁者の需に應ず、故に春夏の候となれば遊漁も亦盛んなり。

附近の漁獲物は鯉、鱸、河豚、鰻、目張、いだ、白魚等にして、鯉は二月二十日頃より向ふ四十日間、鱸、河豚は五月より八月まで、鰻、目張、いだは六月より八月まで、白魚は十一月末より正月中を盛漁期とす、白魚は龍山の特産物にして、鷺梁津鐵橋下より麻浦までの間産多し、然れども嚴冬中の漁業にして結氷期なれば内地漁夫にして其漁獲に従事するものあらず、又近岸にはしどみがいを多産す、終日其採取に従事するときは一人克く二、三斗を收穫すといふ、但し此等は婦女の業たり。

麻浦(叶豆)京城の西一里許、漢江の北岸に在りて河岸の人家は殆んど舊龍山と連續す、戸數三百四十八、人口一千一百三十餘にして、里人は悉く皆商業に従事し、朝鮮人間の一大市場たり、同時に客主營業者の大なるもの少なからず、商船は常に幅濶して甚だ殷賑を極む、京城間に大道通せるのみならず、電車絶えず來往す、故に相互

の往來甚だ便なり。

孔德里

本浦の東方少許電車通路に孔德里在り、蓋し麻浦は其一部に外ならず、孔德里は怪傑大院君の隠居せし所にして復た其遺骸を葬られし所なり(墳墓は近頃坡州郡に移動されり)附近に朝鮮總督府度支部所屬酒類釀造試験所あり。

商業盛んなるを以て漁業に従事するものあらず、内地人此地に居住して農業に従事するもの少なからず。

本浦の下流約八町に玄石里あり、其下流五町許に西湖あり、共に江岸著名の集散地にして漁に従事するものあらざるも出買船を業とするもの多く、有名なる冷蔵船を派出せるは此等地方のものに係れるなり(第一輯三四〇、三五六参照)

楊花鎮

蚕頭倉

楊花鎮(楊花渡)西湖の下流、龍山よりは一湮半に在り、漢江主要渡津の一にして渡船場は楊花渡といふ、而して對岸は即ち金浦郡の楊花渡なり、戸數百四十八、人口六百三十餘あり、分ちて七洞と爲す、其中蚕頭倉と名ぐる部落は漁民のみにして其戸數二十戸許あり、漁船九隻、鯉魚網十四張(一張の長)、鯰繩十五張、延繩一萬二千釣許を有して周年漁業に従事す、但し冬季に至れば新村里の漁民と等しく近海に出漁す。

といふ、而して江に於ての主要漁獲物は鯉、鯰、鯰、鯰、鯰等なり。

本浦より下流の集散地及漁村等は既に其沿岸各郡の記事に掲げたるを以て茲に之れを省略すへし。

### 第七章 黄海道

沿革

三韓に在りては馬韓に、三國に在りては高句麗に屬せしか後ち新羅に併さる。高麗王氏の統一成りて成宗の十四年境土を十道に分つや關内道に入りしも、後ち改めて五道、兩界と爲すや別に一道を爲して西海道と稱せらる。降て李朝に至り初め豊海道と呼ひしか太宗の十七年其境域を變更すると同時に茲に始めて今名に改めたり。(但し初めは豐德、海州の諸管を以て一道と爲し、後ち黄州、海州の所管を併せて一道と爲したり、現時の區域即ち是れなり)

道内今遂安、谷山、新溪、兎山、金川、平山、瑞興、鳳山、黄州、安岳、信川、載寧、殷栗、松禾、長淵、瓮津、海州、延安、白川の十九郡に分たる。各郡には郡廳を置き、道廳をして之れを管轄せしむ。郡廳は元どの郡邑に、道廳は元どの觀察道廳所在地に在り、尙ほ各郡の配置を概示すれば遂安、谷山、新溪、兎山、金川、瑞興、鳳山、黄州の八郡は京義鐵道線路の東方に、其他の十一郡は西方に在り、而して又鐵道沿線に位置せるは黄州、鳳山、載寧、瑞興、金川、平山の諸郡なりとす。

本道は北緯三十七度四十一分より同三十九度十二分、東經百二十四度三十九分

位置  
境域

廣袤

より百二十七度の間に位置す。北方平安南道に、東方咸鏡南道及江原道に、南方の一部京畿道に接し、北より西を過ぎ南に至る大部分は海を環らして一大半島を成す、即ち其北方は西朝鮮海灣にして、南方は江華灣なり、此二大灣を分界せるものは實に朝鮮半島の極西を示すものにしてこれを長山串と稱す。

本道の廣袤は東西最も廣き所約五十里、最狭部約二十三里、南北の最長約五十五里、最短部約十八里にして、極西長山串より、極東即ち平安咸鏡及本道の分界點に至る距離は約五十七里なり、而して其面積は本土約一千一百二万里、屬島大約十四万里、合計一千一百十六万里に及ぶ。

本道の北東平安咸鏡、江原各道界には高峻なる山岳連互し、西部には稍南偏して東西に走る山脈あり、故に京義鐵道線以東に在りては地勢漸次西方に低下すれども、其以西即ち西部に在りては南北西各側面に向つて低下せるを見る、斯くて全道概ね山岳地に係ると雖も、河川の沿岸又は海岸に於ては稍廣き沃野を成すものあり。

本道の主要山脈として從來諸書に記さるるは狼林山脈、彦真山脈、慈悲嶺山脈、滅

山脈

地勢



悪山脈、九月山脈等は是れなり▲狼林山脈は平安道に於ける同山脈の延長にして東部境界線を南北に走り、臨津、禮成兩江の分水嶺を爲し、兎山附近に至りて臨津江に断たれるものは是れなり、本山脈の北部は即ち本道最高の地方にして其一峯たる百年山の高標は實に一千三百五十八米突に達せり▲彦真山脈は大同江南支の南方に在りて略は東西に互るものは是れなり、本山脈は遂安の北を過き、蜿蜒屈曲して西北に走り、大同江岸に至りて遂に平夷す、本山脈中の高峯は谷山の西北に峙ゆる彦真山にして其高標は一千一百七十七米突なり▲慈悲嶺山脈は鳳山及瑞興の北部に連亘するものにして禮成江岸の永徳山、瑞興北方の大峴山、其他歸其山、慈悲嶺、鳳山の如鷄嶺、鷹商山等は其連峯なり▲滅悪山脈は平山郡の滅悪山に起りて海州の北方長淵の南方を過き、長山串に至りて黄海に没するものは是れなり、連峯中名あるものに主之峯、大車路嶺、海州の首陽山、長關の佛陀山等ありと雖も甚た高峻なるものなし、然れども本山脈は實に本道西部の中軸を爲すものにして水流これに伴へるは素より氣候も亦山北と山南とに依りて自ら多少の差あるを見る▲九月山脈は般粟の東南に聳ゆる九月山より南走するものを主脈とし、各所に於て分岐せる數

多の支脈あり、而も松禾の墨山、生旺山、博白山又は瓮津の天蠶山の如き、又は其東方なる馬峙山、樹大山の如き、又は康翎北部の破單山の如きは皆主脈又は支脈中の連峯なり。

此の如くにして諸嶺は大概赫禿樹木を有するもの少きは他道の山と大差を見す。

河川の主要なるものは禮成江、載寧江、黄州江及大同江の南支にして其他小流に白川の玉山浦、延安の羅津浦、海州の鶴川、長淵の竹江、般粟の大漢川等あり▲禮成江は本道東南の巨川にして京畿道との境を劃するものは其下流なり、遠く遂安及谷山附近の山谷に發源して全長大凡三十九里に達す、されど河幅稍大を致せるは新溪より下流なり、河口より六七里の間は潮沙干満の影響を受け、尙ほ三四里の間は舟運に便することを得べきなり、江に沿へる集散地は金川、杆浦、岐灘、廣灘、助浦、下東津、碧瀾渡等にして就中金川、杆浦、助浦、碧瀾渡は其主要地たり、然れども舟運の利に浴する多きは助浦より下流にして、それより上流は水流乏しく、且つ淺灘ありて溯上すること困難なり▲玉山浦、川江一口橋は禮成江の一支にして碧瀾渡の上流



少許に於て會合するものは是れなり、本川は流程短小なれども潮汐の影響を受くること大なれば之れを利用して大抵の帆船約二里の間往來に妨げあらず、江に沿へる主要集散地は漢橋、玉山浦にして自川邑は玉山浦の東北少許に在り、江の上流は白川平地にして農産に富む、然れども本江は灌溉を利すること割合に少なし、▲戴寧江は大同江の一支にして鐵島に至りて同江に合するものは是れなり、數多の支流ありと雖も主要なるは西部の中軸滅惡山の北麓に發して西北流する瑞興江、及九月山の南麓に發して東北流する九月山江の二條なり、此二支は戴寧の北方より相並行して北向流を爲し、紗里院の北西方江東村に至りて遂に相會す、江に沿へる集散地は東支に石灘、三街里、唐灘、海倉、石海、西支に新換浦、煙津、杜門橋等ありと雖も就中主要なるは唐灘、海倉、三街、新換浦なりとす、潮汐の干満は六、七里の上流に及ばし、上記の部落は孰れも舟運の利に浴すること少なからず、本江流域は所謂戴寧江平野にして木道著名の米産地たり、▲黄州江は一に赤壁江又は綠沙浦江といふ、彦眞慈悲兩山脈の間を西向流して黄州の南を過ぎ、兼二浦附近に於て大同江に合するものは是れなり、本川は利用多からずと雖も尙ほ滿潮に乗すれば大抵の船黄州の下

流約一里なる綠沙浦まで溯上することを得へきなり、而して綠沙浦より河口に至る五里半許あり、▲大同江、南支は平安南道より來るものと、谷山の東南より來るものと二支あり、合流して復た平安南道に入り、西北向に流れて平壤の上流約三里許の地點に於て北支と會合す、本江は就中大流なれども本道に在りては重に山谷の間を通過するか故に利用割合に多からず、本江の上流谷山附近には本江に依りて形成せらるる宏大なる原野ありと雖も未だ利用せらるるに至らず、▲其他の諸川は孰れも流程短少なりと雖も潮汐を利用せば少なくとも一、二里を舟行することを得へく、灌溉の利は割合に多からざるも運輸の便に至りては意外に大なるものあり。

本道の主要平地は戴寧江及黄州江沿岸一帯にしてこれに次くものは海州の翠野場、延安、白川、長淵、豐川、文化、殷栗、長連、安岳、信川、枕村、興水、瑞興、新慕、南川、杆浦、新溪等各附近に於けるものは是れなり、特に戴寧江沿岸一帯は京城以北稀に見る米産地にして其生産多なると共に品質も亦良好なりとして知らるる所なり、全道の耕地面積は未だ精確なる調査を得ずと雖も從來の統計に従へば大凡二十二萬九千八

百二十一町歩餘にして内水田六萬七千六百六十町歩、畑十六萬二千六百六十一町歩なり尙ほ國有未墾地利用法施行以來明治四十二年十二月末日までに於て許可せられたるもの左の如し。

總面積

一、二七三、六三三

内譯

地目別

草地	九九、九七二
荒蕪地	三五、七八一
沼澤地	二一、二六三
干海地	一一、六一〇

更に利用目的に就きて區別すれば左の如し。

目的別

川	一〇、五一四
如	四、五三二
漁	八、七八二
植	七、四九〇
田	一七、二二〇
如	一九三、五五二

本道の海岸線は頗る出入屈曲に富み、且つ前海に散在する屬島嶼も亦少なからざるか故に其延長は比較的大にして陸岸大凡五百哩(遼成江にては家洞を大同江す)島嶼の周回通して約百五十哩、合計六百三十哩に餘る、沿岸の地勢は山岳丘陵海に枕むもの少しとせされども而も割合に開展して平低地も亦多し、されど海岸附近は大抵卑低にして潟地と限界を分たさるの状態なれば隨て開墾に堪はざるもの多く、宏大無邊の地空しく委棄せられて顧るものあらず。

海岸線の屈折に富めるに隨て灣入多しを雖も、四邊概ね干潟にして繫船に適せざるのみならず特に著舟に困難なり、此故に津浦は京畿道に於けると等しく灣入部に見すして却て岬端若くは河畔に在り、灣入の著しきものには海州灣、大東灣、康翎江にして共に南側に位せり、海州灣は就中大灣なりと雖も兩岸は殆んど干潟を以て蔽はれ其中央に在りても水深三尋より四五尋にして深きも八尋を超へず、小汽船又は普通の朝鮮帆船は潮汐を利用して進入することを得れども、所々に沙堆散在するか故に、水路を熟知するにあらざれば航行困難を免かれず、灣内に於ける繫船地を龍塘と稱す、海州邑の南方一里半許にして一小岬端に在り、▲大東灣は長

山串の南側に於て西南より東北に向つて深く彎入するものは是れなり、灣は大にして保障ならずと雖も灣内の南北兩側に泊地あり、北側は即ち牧洞の前面にして南側は即ち諸作の前面なり、孰れも低潮時に於て水深四尋を保つか故に大抵の船を容るるを得べく、而も風向に依りて移轉し得るの便あれば避港として恰適地たり、而して長淵邑は牧洞より大凡五里に在り、▲康翎江は康翎半島を東側とする深入灣にして海州灣と大東灣との中間に於けるものは是れなり、彎入深くして幅廣からざる上に而も灣口には巡威島其他の諸島横はりて保障するを以て風泊甚た安全なり、特に巡威島の東側と康翎半島間の水道は即ち西岸著名の良港たるルーバー港にして其水深は低潮時に於て尙ほ且つ十二尋あり、灣内に龍湖島と名くる一小島あり、其沿岸は低潮時の水深七八尋にして小汽船又は普通帆船の好泊地たり、龍湖島より馬山を経て登津邑に至る九里にして馬山までは四里に過ぎず、▲北側には彎入少なく、これあるも孰れも干潟灣にして潮汐を利用するにあらざれば小舟尙ほ且つ進入すること能はず、北側に於ける泊地の重要なるものは漁隱洞、鐵島、兼二浦等なり、皆大同江畔に在り、就中兼二浦は江口の南岸岩角より溯ること三十三

里、許鎮南浦と相距ること十八里にして黃州との間に鐵道の連絡あり、而して此等諸港は孰れも三千噸未満の汽船を繋ぐに足るものなり、尙ほ其他に大同江外に浮へる席島の南東側にも亦巨船の避泊地あり、又小汽船及小帆船の泊地として著名なるものに夢金浦及古巖浦あり。

岬角の著しきものは長山串にして江華灣と西朝鮮海灣とを限界するものは是れなり、本岬角は前に一言せしが如く本道の最西角たると同時に朝鮮半島の極西を示すものにして本道西部中軸山脈の末端に當る、故に此岬角は海面のみならず陸地に在りても亦南北兩側の分界點なり、而して仁川鎮南浦の商業區域も自ら本岬角に依りて劃せられ、漁業の如きも亦此岬角に依りて限らるるの傾きあり、即ち仁川を根據とするものは普通の場合に於て此岬角を北に回るは稀にして鎮南浦を根據とするものも亦超えて南に至ること少なし、▲其他岬角の名あるものは長山串以北即ち西朝鮮海灣に突出するものにコスイ角（流際洞、地の四方を擁する）、岩角（コスイ角の四方に突出する）、ホンバク角（席島、地の南東に岬端に避島する）、五柳地埼（長山串の北あり、長山串以南即ち江華灣に斗出するもの）、登山串（康翎半島の南角にして本九

第七章 黄海道 概勢

月浦岬(北山串の東)萬川角(九月浦岬の東北に在り)柳村岬(最東に於けるもの)あり。屬島中主要なるものは白翎島、大小青島、昌麟、麒麟、巡威、龍妹、雁鴨、延平、椒島、席島、熊島、青洋等にして白翎以下延平に至る諸島は長山串以南に、椒島以下は同岬以北に在り。

本道の氣象に關しては未だ觀測成績を手を以て之れを詳説すること能はずと雖も其西南部に在りては仁川、東南部に在りては京城、北部に在りては平壤、鎮南浦等の觀測成績に見て略は推測することを得べきなり、試みに前記四箇所の觀測に成れる極寒及極暑の氣温及一年中の雨雪量を取りて比較すれば左の如し。

種別	地名	鎮南浦 <small>(自三十五年 至三十七年 三箇年間)</small>	平壤 <small>(創設以來 四十二年迄)</small>	京城 <small>(自四十二年 至四十二年)</small>	仁川 <small>(創設以來 四十二年迄)</small>
年々平均氣温		九四 <small>(度)</small>	九〇 <small>(度)</small>	一〇四	一〇六
一月の平均氣温		(-)	六三	(-)	一八
八月の平均氣温		二四	二四	二四	二四

沿岸に於ける潮汐干満の差は京畿道の如く大ならずと雖も而も大同江に臨める沿岸又は江華灣の沿岸に在りては尙ほ頗る甚たしきものあり、且つ日潮不同なるは西岸共通の状態なりと雖も特に長山串以北西朝鮮海灣に在りて其甚たしきを致せるものあり、海圖又は水路誌に徴して沿岸各地の潮信表を比較すれば左の如し。

地名	潮望高潮	大潮升	小潮升	小潮差	測量年月
巡威島	五時二五分	一八呎	二三呎	五呎	明治四十年一月
大青島	五時五三分	二三呎	八呎	三呎	同
月乃島	五時五九分	二三呎	九呎	四呎	三十九年十二月
席島 錨地	八時〇七分	一八呎	二三呎	五呎	同
澳隱洞 錨地	八時四三分	一九呎	二三呎	五呎	同

第七章 黄海道 概勢

鐵島 鋪地 九時三三分

三ノ呎

五ノ呎

九ノ呎同

沿岸潮流方向速度に關しては朝鮮海水路誌に詳かなり、左に其概要を摘録せん。  
海州灣ニアリテハ漲潮ハ北微西ニ流レ、落潮ハ之ニ反ス、速力三節ナリ。  
康翎半島南面ト延平列島トノ中間ニ在リテハ漲潮ハ正東ニ、落潮ハ正面ニ流  
動シ速力三節四分ノ一ナリ。

巡威島沖ヨリ大東灣沖ニ至ル間ハ漲潮流ハ西及北西ニ向ヒ、落潮流ハ東及南  
東ニ向フ、速力ハ概シテ三節半ナリ、東方ヨリ來ル潮流ハ飛葉島ニ衝突シテ二  
派ニ分レ、沿岸ニアリテハ昌麟島ノ外端ヲ過キ、麒麟島ヲ狭ンテ島麻蛤沖ニ出  
テ中洲ノ東側ヲ通過ス、沖合ニアリテハ麒麟洲ノ西側ヲ經テ復ニ派ニ分レ一  
ツハ三ツ岩ト中洲トノ中間ヲ、一ハ中洲ノ西側ヲ過キ共ニ合シテ長山串ニ向  
フ、中洲附近ニテハ漲落兩潮共ニ大青島ノ高低潮後約三時ニ轉流ス。  
大青群島ニ於ケル潮流ノ一般方向ハ岸線ニ並行シ、漲潮流ハ北方ニ、落潮ハ南  
方ニ向フ。

小青島ト大青島トノ間ノ水道ニ於テハ漲潮流ハ北東方ニ、落潮流ハ南西方ニ

向ヒ其速度約三節ナリ、而シテ高低潮時ノ後約二時半乃至三時ニシテ轉流ス。  
大青島ト白翎島トノ間ノ水道ニ於テハ漲潮流ハ北西方ニ、落潮流ハ南東方ニ  
向ヒ其速度三節ナリ。  
長山串岬角附近ハ漲潮流ハ北方ニ、落潮流ハ南方ニ向ヒ其速度五節乃至七節  
ナリ。  
席島ノ北側及西側ニテハ落潮流ハ二節半ノ速度ヲ以テ西方及南方ニ向ヒ、席  
島ノ北西角ニ近キ姉妹島ヨリ北方半漚ノ處ニテハ漲潮流ハ二節半ノ速度ヲ  
以テ約北東ニ向フ。  
避島水道ニテハ漲潮流ハ二節半ニシテ落潮流ハ四節四分ノ三鐵島鋪地ノ北  
方ニテハ漲潮流ハ三節ニシテ落潮流ハ四節四分ノ三又該地ノ東方ナル平壤  
江口ノ狭水道ニテハ漲潮流ハ五節落潮流ハ七節ナリ。  
京義鐵道は京義街道と相並行して本道の中央を縦貫す、其沿道各驛にして本道  
に屬するものは鷄井、岑城、杆浦、南川、新慕瑞、興興、水清溪、馬洞、沙里院、枕村、黃州、里橋等  
にして總て十三驛なり、鷄井驛は本道の最南に位する一小驛にして金川郡の東面



に屬し、黒橋驛は最北にありて、黄州郡の高井面に屬し、相距る八十五哩五十三鎖なり、黒橋の南方なる黄州驛は西方兼二浦線の分岐點にして、黄州兼二浦兩驛の間は八哩九鎖なり、二線の通計は即ち本道内に於ける鐵道線路の總延長にして、實に九十三哩六十二鎖に達せるを見る、各驛より搬出する主要貨物は米、雜穀、薪炭なれども、沙里院附近の各驛は米及雜穀を主とし、新幕附近南部の各驛は雜穀、薪炭を主とする等、多少の差なきにあらず、沿道諸驛中内地人の發展著しく且つ最も繁榮なるは砂里院、黄州、新幕の三驛なり、▲砂里院驛は鳳山郡砂里院面に屬す、附近の平地は本道第一の米産地たる所謂載寧江沿岸の平野に連り而して、驛は西方載寧、信川、安岳、般葉諸邑に通ずる門口たり、▲黄州驛は黄州邑の西北方少許に在り、黄州邑は本道中主要の都邑にして、往時に在りては海州と相對立せし處なり、附近の平野は雜穀を産すること多く特に甘菜を栽培するに好適地たりと稱せらる、此の地より分岐せる兼二浦線は、平南線の開通と共に旅客の往來を絶つに至りしと雖も、尙ほ鐵道用材特に燃料輸送線として利用多し、▲新幕驛は瑞興郡禾回面に屬す、附近克く開展して農産に富み、又東方新溪、谷山方面との連絡上甚だ重要な地點たり。

道路は京義街道及砂里院より載寧を経て海州に到るものを主要とす、其各郡邑を連絡する道路に在りては幅廣きものなきにあらずと雖も、概ね坂路にして且つ廣狹甚だ不同なれば、車輛を通すること困難なり、▲京義街道は京畿道の開城より來り、金川、平山、瑞興、興水、鳳山、黄州等を経て平南の中和を過ぎ、大同江を渡りて平壤に連絡せり、而して京義鐵道線路は本道路と並行して開通す、故に沿道の主要地は大概各驛又は其附近に位して、其利に浴すること大なり、即ち前示せし金川は岑城驛の東に、平山は杆浦驛の西に、鳳山は砂里院の東北に在り、▲海州街道は道幅廣きこと京義街道に譲らず、特に載寧、海州十三里間は概ね平坦にして、輕車尙ほ通することを得べきなり、京城、海州間の連絡は、京畿道開城郡の土城より碧瀾渡を渡り、延安を経て至るを便とすれども、道路良好ならず。

各驛間の距離及汽車賃錢並に主要地間の里程等を表示すれば、大凡左の如し。



第七章 黄海道 概勢  
 谷山、新溪間 九三〇 谷山、遂安間 九〇〇 谷山、開城間 三〇〇 兼 鎮 南 二 浦 間 一九〇〇

水路の交通として汽船寄航せるは海州の龍塘、瓮津の龍湖、黄州の兼二浦等に過ぎざれども長淵の夢金浦の如き、海州の挹川の如き、金川の叻浦、白川の漢橋、玉山浦、碧瀾渡、延安の羅津浦、石灘の如き、載寧の海倉、唐灘の如き、黄州の新津、安岳の沙岩浦の如き帆船の出入頻々たるものなり、就中龍塘、夢金浦は支那或克の出入多きを以て税關監視署を置かれ特に輸出入に關して便宜を與へらる、尙ほ各地の情況に至りては別に其郡に於て記する所あるへし。

通信は各要地に機關を置かるるか故に全道大抵の地其便に浴せざるはあらずと雖も陸路郵便線路の延長は尙ほ百餘里にして鐵道線路に依るもの殆んどあらずの狀態なれば、鐵道沿線附近の主要地を除外として他は未だ遺憾なきを得ざるなり、明治四十三年十一月一日現在郵便局所及電報取扱所等を表示すれば左の如し。

郵 局	海州(話電) 黄州(話電) 延安(話電) 瓮津(話電) 載寧(話電) 沙里院(話電) 新溪(話電) 安岳(話電) 瑞興(話電) 谷山(話電) 松禾(話電) 殷栗(話電) 平山	兼二浦、龍湖島、新幕(話電) 金川、沙里院、黄州、兼二浦、南川、杆浦、鷄井、黑橋	電信取扱所	郵 遞 所	白川、兎山、信川、長連、長淵
-----	---	--	-------	-------	----------------

更に本道各主要地と京城間に於ける郵便物到達日數を表示すれば左の如し。

地名	日數	地名	日數	地名	日數	地名	日數	地名	日數	地名	日數
金川	至一日乃	白川	一日	延安	至一日乃	海州	二日	瓮津	至四日乃	龍湖島	至四日乃
長淵	至三日乃	松禾	至三日乃	信川	至三日乃	平山	一日	新幕	一日	瑞興	一日
新溪	至四日乃	兎山	至四日乃	遂安	至三日乃	谷山	至四日乃	沙里院	一日	載寧	一日
安岳	至三日乃	長連	至三日乃	殷栗	至四日乃	黄州	一日	兼二浦	一日		二日



第七章 黄海道 概勢

本道の戸口は明治四十三年五月の調査に於て二十一萬六千四百〇五戸、九十五萬八千八百五十二人(男四五〇、三六〇、〇〇三)を計上せらる。然るに本道の總面積は一千一百十六方里なるか故に其人口を一方里に割當つれば八十六人弱にして甚だ稀疎なるを覺ゆるなり。蓋し本道の東部は概ね山地にして部落少く且つ又人口集團せる大都邑なきに因るものとす。都邑中土著の人口最も多きは黄州の一千五百六十戸、五千七百四十人にして之れに次くは瑞興の六百十五戸、三千五百四十八人、砂里院の五百十八戸、二千二百二人、海州の二百五十二戸、二千三百二十人、新幕の二百四十一戸、九百四十八人等なりとす。然るに内地定住者の戸口多數なるは兼二浦の二百九戸、六百一人、海州の百八十六戸、六百三十八人、新幕の百八十四戸、五百一人、黄州の百二十二戸、三百二十五人、砂里院の七十一戸、二百三十八人等の順序にして土著人のそれと稍趣を異にするものあり。

本道に於て内地人の集團せるは前示の數箇所にして其他は鐵道各驛又は各郡邑に止まり未だ廣く各地に散在するに至らず。明治四十三年五月に於ける現住調査左の如し。

居住内地人口表

地名	戸數	人口		計
		男	女	
海州	一九一	三、四〇〇	二、九六六	六、三六六
延安	一九	二、四〇〇	二、四〇〇	四、八〇〇
龍湖	一〇	一、〇〇〇	一、〇〇〇	二、〇〇〇
康翎	五	四〇〇	四〇〇	八〇〇
瓮津	四	四〇〇	四〇〇	八〇〇
白川	五	一、六〇〇	一、六〇〇	三、二〇〇
長淵	三	三、八〇〇	三、八〇〇	七、六〇〇
松禾	三	四、五〇〇	四、五〇〇	九、〇〇〇
般栗	三	二、七〇〇	二、七〇〇	五、四〇〇
信川	一〇	九、三〇〇	九、三〇〇	一、八、六〇〇
安岳	四	四、三〇〇	四、三〇〇	八、六〇〇

第七章 黄海道 概勢

兎山	金山	谷山郡谷山	新溪郡中部面	同邑内	同新院	同清溪	同馬洞	同舍人面	鳳山郡沙里院	同木谷面	同慕聖面	同兼二浦	同枕村
三	二七	七	一五	四	一五	三	五	三	七	一九	一	三五	六
二	三五	八	一五	八	四	一三	一七	三	一四	一六	三	三五	八
一	一五	〇	一七	四	六	八	〇	三	一一	二九	一	二六	四
三	四九	一八	四	三	六	〇	七	六	二五	三	六	六	三

黄州郡黄州邑	同安城面物開	同慕洞	同葱秀洞	同寶山面南川	同積岩面	同細上里	同金岩面	平山郡邑内面	遂安郡遂安	同新幕	同興水院	瑞興郡瑞興	載寧郡
一九	一八	五	三	三	四	一	三	一七	三	二五	四	四	六〇
三五	二九	一七	三	二八	三	二	三六	二九	二六	三六	九	六四	二〇
二五	一八	九	二	二九	一	一	三五	一五	二〇	二六	八	四	五八
三〇	四七	二六	五	五七	四	三	六	四	四六	六三	二七	一〇	二六

合計

1441

2559

1744

4283

教育は久しき以前より基督教徒に依りて施されしに止まり、従前に在りては其他に完全なる機關の設備あらざりき、然れども統監政治となりて以來頗る其獎勵に力められし結果各所に於て其機關頻々として勃興し、現に存在するもの公立普通學校二、私立普通學校中補助指定に係るもの四、其他の私立學校二百六十九、合計二百七十五校あり、之れを各郡別に表示すれば左の如し。

公立

公立黄州普通學校

黄州郡 黄州邑

公立海州普通學校

海州郡 海州邑

補助指定

瑞興普通學校

瑞興郡 瑞興邑

養元普通學校

載寧郡 載寧邑

鳳山普通學校

鳳山郡 砂里院

又新普通學校

長淵郡 長淵邑

私立學校

郡名	校數	郡名	校數	郡名	校數
海州	一三	信川	二四	谷山	六
延安	一四	載寧	一七	金川	五
遂安	一四	安岳	二三	新溪	四
鳳山	一八	平山	九	瑞興	九
長淵	三〇	白川	一六	兔山	四
黄州	二〇	般栗	一八	合計	二六九
松禾	二〇	登津	五		

内地兒童を教育するものは未だ多からず、蓋し全道所々に内地人の存在を見る、雖も本道未だ其集團地少なきに依る、其所在地校名及就學兒童員數左の如し。

日本人設立學校

位置

兼二浦尋常高等小學校

兼二浦停車場内

四五

新幕尋常小學校

新幕

二五

沙里院尋常小學校  
黄州尋常小學校  
海州尋常小學校

沙里院 二三  
黄州城内 一五  
三一

宗教

在來寺院の数は五十八にして僧侶八十一尼二十三計一百三を算すと雖も此等は宗教上何等の勢力を有せざること各道共通の状態なり然るに内地僧侶も亦未だ本道に於て布教に従事せるは甚だ稀有に係るか故に朝鮮人にして佛教に歸依するものは殆んど之れを見ること能はずこれに反して基督教の勢力は頗る強大にして全道到る處の部落に教徒を有し甚だ驚くべきものあり左表は即ち近時に於ける統計にして之れを見れば各派通計教會堂一百七十五、宣教師十七、傳道師二百四十二、教徒二萬三千三十八(總人口の二強に對する百)附屬學校七十七、附屬病院二を算し、計數上既に其勢力侮るべからざるものあるを認むるなり況んや其潛勢力に於てをや此の如き形勢は各道共に相等しく見る所なりと雖も特に本道には其傳來古くして教徒の信念も亦甚だ鞏固なりと傳へらるされは將來内地宗教家にして本道に布教せんとせば豫め大なる決心なかるべからざるや勿論なり各派の概勢

は即ち左表の如し。

宗派	教會堂	宣教師	傳道師	教徒	附屬學校	附屬病院
米國監理派	四	一	六	二六五	八	
天主教	二七	三	二六	二七六五	六	
英國古宗聖教			一	三四五		
救世軍			六	一六三		
英國福音教會			二	一六		
長老派 <small>(英米漢加各派を含む)</small>	三	四	四六	一七〇六四	五	
露國正教派						
合計	三	七	二四	三〇〇八	五	

警察

道内主要地には警察署及警察署の職務を行ふべき憲兵隊を、其他各郡邑又は交通の要地には巡查駐在所及憲兵分遣隊を配置せられて稍周到を致したり、其所在地及管轄區域等左の如し。



第七章 黄海道 概勢

警察署位置及管轄區域

警察署	位置	管轄區域	巡查駐在所所在地
海州警察署	海州	海州郡の内、瓮津郡の内	海州郡、翠野、禮岐、岩龍、塘浦
夢金浦警察署	夢金浦	長淵郡の内、瓮津郡の内	長淵郡、阿浪津、白翎、瓮津郡
長連警察署	長連	殷栗郡	殷栗郡、金山浦
黄州警察署	黄州	黄州郡の内、鳳山郡の内	黄州郡、鳳山郡、齊安、兼二
瑞興警察署	瑞興	瑞興郡の内	瑞興郡、興水院
新溪警察署	新溪	新溪郡の内、兔山郡の内	新溪郡、岐灘、兔山郡、石頭里
南川警察署	南川	平山郡の内	平山郡、鳳川

警察署の職務を行ふべき憲兵分隊位置及管轄區域

名稱	位置	管轄區域
海州	海州	海州郡の内、瓮津郡の内、載寧郡の内
載寧	載寧	載寧郡の内、信川郡、安岳郡、鳳山郡の内、松禾郡の内
松禾	松禾	松禾郡の内、長淵郡の内、瓮津郡の内

新幕 新幕 瑞興郡の内、平山郡の内、金川郡、兔山郡の内  
 遂安 遂安 遂安郡、谷山郡、瑞興郡の内、新溪郡の内、黄州郡の内  
 延安 延安 海州郡の内、延安郡、白川郡、載寧郡の内、平山郡の内  
 本道一圓は平壤地方裁判所の管轄する所なり、而して區裁判所は海州、黄州、瑞興、載寧、松禾の各邑に在り、其管轄區域左の如し。

區裁判所 管轄區域

海州	海州、瓮津、延安、白川
黄州	黄州、鳳山
瑞興	瑞興、遂安、谷山、新溪、平山、金川、兔山
載寧	載寧、安岳、信川
松禾	松禾、長淵、殷栗

主要物産

本道の主要物産は農産、蠶産、水産等にして、皆天産物なり、其他製作品なきにあらざれども、孰れも幼稚にして、而も其産少なし、各種主要産物の概要左の如し。  
 農産物は米、麥、大豆及其他の雜穀を主とし、特用産物に木綿、煙草等あり、米の産地

は前示せし主要地即ち載寧江沿岸延安白川海州黄州信川長淵豊川文化長連等なり、特に載寧沿岸は生産最も多くして且つ品質甚だ宜しく世に載寧米と稱せられ、鎮南浦其他の市場に於て標準米とせらるるものは是れなり、麥は黄州鳳山安岳載寧信川地方に大豆は黄州瑞興安岳載寧長淵信川白川等の地方に産多し、粟は谷山遂安新溪等に、稗は谷山遂安等に稍多し、此等農産物の産額は未だ精査を経ずと雖も各種の方法に依りて推算せるものを見るに米は六十五萬七千一百餘石、麥は二十一萬石餘、大豆は二十二萬四千六百石餘なりとす。

鑛産物は甚だ豊富にして其種類に金銀銅水銀砂金鐵亞鉛鉛石炭黒鉛等あり、然れども其採掘盛んなるは鐵鑛のみに止まり、其他のものは産出寡少にして中には未だ採掘せられざるものあり、鐵の産地は載寧般栗安岳信川等にして質良好なり、金鑛は遂安長淵等に産し、古來其名を知られし所なるも前年來殆んど其産出を見ず、砂金は全道到る處に分布し、往時は松禾白川附近に多産せしと雖も是れ亦今や生産甚だ寡少なるに至れり、鳳山郡に産する石炭は褐炭に屬すれども質良好にして囑望するに足るといふ、鑛産地及鑛種左の如し。

地名 鑛種 地名 鑛種

新溪郡	銀、銅、鉛、亞鉛鑛	安岳郡	鐵鑛
長淵郡	金、銅、鉛鑛	海州郡	鐵鑛、砂金
鳳山郡	石炭	載寧郡	銀、鉛、鐵鑛
瑞興郡	金、銀、亞鉛鑛	金川郡	石炭
信川郡	黒鉛鑛	黄州郡	銅、鐵、亞鉛鑛、石炭
般栗郡	鐵鑛	松禾郡	砂金
遂安郡	金、水銀、鐵、砂金	白川郡	砂金

其他特に産物として擧ぐるに足らずと雖も本道は木炭を出すこと多大なり、特に最も多く搬出せらるるは新幕驛にして京城市街に於て新幕炭の名あるものは是れなり、又康翎、長淵其他沿岸地方にても根炭(製根を掘出したるもの)を多産し、各地に搬出せらるること頗る盛んなり、▲又製作品に敷莫産、朝鮮靴、櫛等あり、敷莫産は茅を用ひて編みたるものにして到る處の農家皆之れを作り、其産甚だ多大なり、靴、櫛は海州の名産にして京城其他の都邑に輸送せられ、特に靴は海州靴の名を附して信用

厚し。

水産物には鯨、海豚、海豹、海鱧、鱈、鱚、鯛、鯖、鱈、鱈、鱈、鱈とびうを、そうだかつを、鱈、黒鯛、金頭魚、玉筋魚、石首魚、大刀魚、海鰻、鱈、河豚、魴、鯛、かわはぎ、沙魚、あぶらめ、たなご、ペンデン、こちまながつを、むつごろ、白魚、章魚、烏賊、蟹、鮑、海鼠、牡蠣、ころびかき、蛤、貽貝、鯛、海蘿、和布、石花菜、紫菜、みる等ありと雖も未だ獵獲又は採捕せられざるものなきにあらす、概要左の如し。

鯨

鯨 本道沿海時に其游泳するを見れども未だ獵獲せられしことなく、種類も亦詳らかならず。

海豚

海豚 春秋の候時に大群を爲して沿岸或は沖合諸島の間に来遊すれども亦未だ獵獲するものあらず。

海豹

海豹 海州灣、康翎江、大東灣等に多く游泳す、肥大にして最大なるものは六七尺に及ぶものあり。

海鱧

海鱧 南海方面に比すれば稍、少きが如しと雖も尙ほ處處に小群を見ることあり。

鱈

鱈 康翎半島以北、全岸及諸島に来遊す、海州灣には産することなし、春四月頃暖潮の流域擴張するに従ひて北上し、秋十月下旬に至れば南下す、種類はかたくちにして形體概ね小なり、地引網及箭を以て漁獲す、主要漁場は龍湖島、大小青島、巡威島、麒麟島、魚化島、島麻、白翎島、蒼岩、夢金浦、椒島等なり、漁期は春秋の二季にして春季は五月より六月まで、秋季は八月下旬より十月に至る、又龍湖島の如きは盛夏七、八月の候にても漁獲することあり、漁獲物は主に煮乾鱈に製すれども、或は鹽辛となし、或は鹽藏して餌料に供するものあり。

鱚

鱚 瓮津、長洲兩郡の沿岸に来遊することあれども未だ漁獲するものなし、大青島にては其幼魚を漁獲するものあり、夏秋の候最も多し。

鯛

鯛 全岸到る處に来遊す、沖合諸島にも亦甚た多しと雖も潮流急激にして網具を用ふるに難し、内地人は時に流網を用ひて漁獲することあれども未だ盛んならず、季節は六月より十月までにて延平島、大青島、白翎島、近海最も多し。

鯛

鯛 沿岸一帯回遊を見る之れを漁獲するものは重に内地人なり、朝鮮漁夫にして本漁に従事するものは延平列島附近に少數あるのみ、主要漁場は鷓島、延平列島

茂島、麒麟島、大小青島、白翎島、島麻蛤、大東灣、蒼岩、夢金浦、椒島等にして漁期は四月より十一月に至り、特に秋季には長山串、大小青島、大東灣方面に出漁するもの多し。

鯖 六月より九月に至る間大群を爲して沿海に顯はる、形體頗る大にして一尾の重量三百匁を超ゆるものあり、然れども未だ之れを漁獲するものあらず。

鱈 鯖と同じく暖流に乗して巡威島以北、椒島近海に來游す、未だ特に之れを漁獲するものなし、唯時に鱈群を追ふて沿岸に來るものを地曳網にて漁獲する事あるのみ、内地漁夫は之れを釣獲することありと雖も未だ盛んならず。

鱈 本道沿岸には頗る多し、春季釣獲す。

石首魚 本道に於ける水産物の首位を占むるものにして、延平灘は即ち其著名なる漁場なりとす、此處に産するものは七山灘のものに比し形體著しく大にして、中船の出漁するもの夥しく、其水揚總額は十六萬圓以上に上るへし、大小青島、白翎島近海にても亦た漁獲す、漁期は五月より十月に至る、此漁業に従事するものは朝鮮漁夫を主とし、内地漁夫は未だ多からず、漁獲物は京城附近より來る冷蔵船に賣渡し、或は鹽藏して諸方に輸出す。

鯖 鱈 鱈 石首魚

鮫

鮪

鱈

鱈

鱈

鮫 全沿岸に産すれども特に延平灘に多し、漁期は七、八月を最盛とし、十月に至る、漁具は釣網共に行はる、近時内地漁夫の間には鮫鱈網を用ゆるものあり、延平灘にて漁獲するものは石首魚と同じく冷蔵船により、漢江を溯りて龍山、京城に送致せらる、又た加鹽、開乾となし、京畿、平安の各地に輸送す。

鮪 本道に饒産する魚類の一にして、海州灣、延平灘、島麻蛤、大東灣、夢金浦、椒島を主要漁場とす、漁具は刺網、袋網、箭筈干網等を用ふ。

鱈 其種類にまこかれい、いしかれい、めいたかれい等あり、四月より十月まで各地にて網漁す、本漁は貯藏に困難なるにより、其價甚だ廉にして、重量二貫目のもの五、六錢に達せざることあり。

鱈 冬季大群をなして、沿岸の内灣に來游す、海州灣、龍湖島、島麻蛤、大東灣、古巖浦等は、其主要なる漁場なり、特に大東灣に來游する魚群の饒多なること驚くべきものあり、漁具は箭筈切網、袋網等を用ふ。

鱈 春夏の候、沿岸に來游す、延平島、龍湖島、海州灣、大東灣、椒島等は、主要なる産地なり、又た鱈と同じく大同江、載寧江、禮成江等の各江に溯上するもの多し、漁期は夏



秋の候にして朝鮮漁夫は箭巻網、袋網等を用ひ、内地漁夫は延繩を用ひて漁獲す。

鱈 五、六月及九、十月の兩季地曳網及箭にて漁獲す、内地漁夫も亦之れに従事す

るものあり、體長七八寸に達して頗る良好なる乾製品を出す、漁場は延平灘、龍湖島、

大青島、麒麟島、島麻蛤、白翎島、椒島等なりとす。

鱈 沿岸に浴からすと雖も夢金浦にては冬季必ず一回は來遊すといふ、魚箭又

は地曳網にて漁獲す。

そうだかつを 夏季時に濃群を見ることあり、大青島附近にて之れを漁獲す。

とびうを 夏季來遊すること頗る多く、是れ亦大青島附近にて漁獲するものあ

り。

鱈 あかゑい、かすべゑい最も多くして沿岸各地に饒産す、大青島及白翎島にて

は冬期より春期に至るまで延繩にて盛んに漁獲し、海州灣、延平沿海、大東灣等にて

は春季箭にて漁獲す、沿岸地方に産するものは生鮮の丈、諸島嶼の産は臟腑を去

り乾製品となして販賣す、其産額頗る多く、本道主要の水産物なり。

鱈 椒島近海に多く、毎年内地漁夫來りて之れを漁獲す、種類はしろねづみ、をな

り。

が、ねこ、やじ、つ、のじ等なり。

黒鯛 早春他魚に先ちて顯はる、専ら魚箭にて漁獲し、鯛鱈の時節には延繩にて

混獲す、漁場は海州灣、大東灣、延安、康翎沿海等なりとす。

金頭魚 春季來遊頗る多し、未だ專業として之れを漁獲するものなく、石首魚と

共に混漁せらるるのみ。

玉筋魚 龍湖島、大青島、白翎島、椒島、島麻蛤等に饒産し、地曳網又は魚箭にて漁獲

す、盛漁期は四月より六月までなり、往時は之れを素乾となして清國船に販賣せし

ものなるか、今は専ら生鮮の儘内地人に賣渡すこととなれり、内地人は之れを製し

て煮乾となす。

大刀魚 本道に饒産する魚類の一にして之れを漁するには釣網共に用ふ。

海鰻及鱧 多少産せざるにあらざれども未だ專業として之れを漁獲するもの

なく、僅かに秋季鯛延繩にて混獲することあるのみ。

河豚 沿岸各地に産しとらふぐ、まふぐ、さぼふぐ等の數種あり。

魴 春季漁獲せらるるものなきにあらすと雖も其産多からず

かわはぎ

かわはぎ 春季の候延平灘大青島大東灣等に産す。

鯨

鯨 沿岸到るところに産すれども未だ之れを漁獲するものなし、但巡威島にて

あぶらめ

あぶらめ 沿岸到る處に産す、特に大青島白翎島椒島長山串近海に多し、朝鮮漁

たなご

たなご 夫は鱧延繩の餌料として之れを漁獲す。

ペンデン

ペンデン 夫は鱧延繩の餌料として之れを漁獲す。

まなかつ

まなかつ 沿岸各地に産し、特に延平灘に多し、春夏の候網獲す。

むつごろ

むつごろ 沿岸各地に産す、未だ之れを漁獲するものなし。

白魚

白魚 載寧江、大同江、禮成江等の下流に産す、形甚た大にして長さ五六寸に及

こち

こち 海州灣延平灘、島麻蛤、龍湖島、大東灣、夢金浦及椒島等に多し、袋網、受網及箭等を用ひ

まなかつ

まなかつ て盛んに之れを漁獲し、鹽藏して各地に輸送す、本道水産物中の重要なものなり。

むつごろ

むつごろ 夫は鱧延繩の餌料として之れを漁獲す。

白魚

白魚 夫は鱧延繩の餌料として之れを漁獲す。

むつごろ

むつごろ 夫は鱧延繩の餌料として之れを漁獲す。

白魚

白魚 夫は鱧延繩の餌料として之れを漁獲す。

むつごろ

むつごろ 夫は鱧延繩の餌料として之れを漁獲す。

白魚

白魚 夫は鱧延繩の餌料として之れを漁獲す。

むつごろ

むつごろ 夫は鱧延繩の餌料として之れを漁獲す。

白魚

白魚 夫は鱧延繩の餌料として之れを漁獲す。

章魚

章魚 沿岸到る處に産す、延平、海州灣、康翎江、瓮津江、大東灣等に多し、種類は重に

鳥賊

鳥賊 手長章魚にして體量十匁乃至五、六十匁に達す、落潮時に干潟を徒歩して漁獲す、生

蟹

蟹 鮮のまま或は乾製して售賣す。

蝦

蝦 鳥賊 袋網にて漁獲す、長四、五寸許のみずいかなり、甲鳥賊も亦漁獲することあり。

蟹

蟹 沿岸及河川に饒産す、がざみがに、たうちがに、もがに、つがに等數種あり、又體

蝦

蝦 長二、三寸にして暗褐色なるものあり、土名を「パンクエー」と稱す、専ら鹽辛に製して

蟹

蟹 賞食す。

蝦

蝦 沿岸到る處に産すれども特に角耳島、海州灣、延平灘及椒島近海に多し、くる

蟹

蟹 獲し、しばゑび、あみ等の數種あり、くるまゑびは海州其他の沿岸に於て箭にて漁

蝦

蝦 獲し、しばゑび及あみは鹽船にて漁獲す、あみは形甚た大にして内地産に比すれば

蟹

蟹 約二倍に達し、河川の灣入する灣内、到る處に饒産す、専ら鹽辛に製して需用甚た廣

鮑

鮑 一箇年の漁獲高約五萬圓に上るといふ。

蟹

蟹 大小青島、巡威島、飛葉島、白翎島、長山串、椒島及諸島嶼に産す、往時は形大なる

鮑

鮑 大小青島、巡威島、飛葉島、白翎島、長山串、椒島及諸島嶼に産す、往時は形大なる

ものを饒産したれども濫獲の爲めに繁殖を害し、現今は僅かに矮小なるものを殘存するのみ。

海鼠 大小青島、巡威島、飛葉島、麒麟島、昌麟島、島麻蛤、白翎島、蒼岩、夢金浦、椒島等に産す。漁期は四月より八月までにして、朝鮮漁夫は裸潜し、内地漁夫は潜水器を使用す。前年までは清國漁夫も來りて曳網を使用したりき、産額は次第に減少し、潜水器は毎年十四五隻渡來すれども收入僅かに相償ふに止るといふ。

牡蠣 沿岸産せざる處なし、特に著名の産地は龍媒島、海州灣、九月浦、甌山、削井浦、巡威島、龍湖島、麒麟島、昌麟島、乾串里、魚化島、島麻蛤、青石洞、白翎島等なりとす。ながき、ころびかきの二種あり、主として沿岸の婦女子之れを採取す。

蛤 沿岸到る處に饒産す、特に延安、海州、康翎は著名の産地なり、大概殻を剥きて市場に出す。

貽貝 巡威島、飛葉島、荒串地、魚化島、麒麟島、大小青島、白翎島、長山串等に産すれども未だ之れを採取するものなし、往時清國人の飛葉島を根據として之れを採取し乾製するものありしといふ。

蛸

蛸 蛤と同じく沿岸各地に饒産す、大概殻を剥きて市場に出す。

海蘿

海蘿 大小青島、白翎島、月乃島、長山串、麒麟島、島麻蛤、魚化島、巡威島、荒串地等に産す、特に大青島、小青島及月乃島とを以て主産地となす、産額に於ては、本道に産する海藻中第一位を占む、採取期は十二月より翌年四月、五月に及ぶ、多くは日本人より前貸を受けて採取す、明治四十一年中の産額は大小青島一萬二千樹、月乃島一萬樹、白翎島三萬四千樹なりといふ。

和布

和布 殆んど海蘿と産地を同ふす、採取期に至れば夫れ夫れ區劃を定めて採取し、相互に其領域を犯すことなし、内地漁夫は此慣行を知らずして屢、葛藤を惹起したることあり、其慣行は村落によりて異同あり、或は一村内を限り各自隨意に採取する處あり、或は區劃を制定して採取權を入札に附する處あり、然れども村民共有の場所最も多し。

石花菜

石花菜 巡威島、麒麟島、昌麟島、荒串池等に産す、是等の地方に住する女子は早春より五月頃まで温暖なる日海岸に出てて岩石に附著するものを鮑殻にて掻き落し之れを乾製す、製品はあをさを混入すること多く品質劣等なり。

第七章 黄海道 概勢

みる 登山串巡威島又は其他の島嶼に産す漬物等に使用するか故に販路頗る  
 廣く一呎一回より二回位の市價を有す。  
 本道水産物の概要此の如くにして同時に其漁業の一斑を窺ふことを得べきな  
 り、尙ほ進んで遍く一般に使用せらるる餌料の大要左の如し。

種 類	使 用 する 漁 具
章 魚	鯛延縄、鯛一本釣、鱈延縄、海鰻延縄、鯰延縄
し や こ	同 上 (但し海鰻には使用せず)
鯰	石首石一本釣、小鱈縄、黒鯛縄
あぶらめ	鱈縄、鯰縄、鯰縄
ぺんてん	鯰縄、鱈縄、鯰縄、海鰻縄、鯰縄、大刀魚縄
鰻	鯛縄、鯛縄、黒鯛縄
鮪	鯰縄、海鰻縄
大刀魚	大刀魚延縄

海 鼠	鯛縄、鱈縄
蟹	鯰縄
海 月	鯛縄、鱈縄
鯛	鯰縄
小 鯛	鯰縄
雑 鱈	あぶらめ縄
鱈	鯰縄

章魚 主要産地は前示の如く延安、海州沿岸、康翎江、龍湖島、瓮津江、大東灣、古巖浦、  
 廣岩浦等にて就中龍湖島に於ける産最も多く、毎年内地の通漁船其買入れに来る  
 もの二三十隻に及び、一回に三百尾乃至五百尾宛購入して去る。龍山、九月浦、大東灣  
 等にも亦た其漁船之れを購入する爲め寄港するものあり、四月下旬より十一月下  
 旬までの間落潮の際海底露出せしとき徒行して穴を探り手鉤にて之れを釣獲す  
 但七月中は親章魚隠れて子章魚のみとなるか故に充分の供給をなすこと能はず、  
 しやこを以て之れを捕ふ、其最も多き期節には之れを食用品として乾製し、十尾を

第七章 黄海道 概勢

しゃこ

一申となし、市場に出ず、価格は早春及七月頃は最も貴く、五、六及九、十の各月は最も廉なり、産額は未だ詳かにするを得ず、雖も最も大産地たる龍湖島附近にては其數五十萬を越ゆるならん、同地にては口錢を得て餌料賣買の仲介をなすものあり。

鱈

しゃこ 産地は章魚と同一なり、其産額頗る多し、雖も本邦人は餌料として之れを使用することなし、唯龍湖島附近にては内地漁夫來り求むるものある毎に之れを採取するに過ぎず。

大刀魚

鱈 鱈を餌料となす地方は大小青島、白翎島、島麻蛤、蒼岩等にして、主に石首魚一本釣に使用す、此等の地方にありては冬季及早春鱈の未だ回遊せざる頃には前年より鹽藏したるものを用ふ。

蟹

大刀魚 餌料缺乏の際之れを友餌として大刀魚を釣獲することあれども甚た稀なり。  
蟹 妹香水道附近にて鮫繩の餌料に用ふ、漁夫自ら長さ一尋半許の小さき叉手網にて之れを採取し、其甲を除きて折半し、若くは四分して釣に装ふ、其新鮮なるもの頗る良好なりといふ。

海月

海月 朝鮮漁夫未だ用ふるものなし、唯内地漁夫鯛延繩に用ふることあるのみ、頗る良好なる餌料なりといふ。

鯛

鯛 椒島方面に通漁する内地漁夫の鱈繩漁船にては自から延繩にて漁獲し、餌料となす、期節は五月より八月頃までなりとす。

小鱈

小鱈 是れ亦椒島附近に於ける内地漁夫の鱈繩漁船にのみ用ふ、餌料としては鯛に比すれば良好なり、雖も其産多からず。

鱈

鱈 是れ亦等しく椒島附近に於ける内地漁夫の鱈繩船にて六月より九月まで用ふるものなり、べんでん、鱈、小鱈等にて之れを釣獲す。

あぶらめ

あぶらめ これを餌料とするは主として冬季なり、然るに其季に在りては産なきにあらざれども漁獲すること困難なりといふ、大山、青島、白翎島、龍湖島、巡威島、荒串池等にては鶏肉を用ひて之れを釣獲し、鱈及鱈延繩の餌料となす、需用頗る多きか故に従つて其季に入れば鶏の價格も亦大に騰貴し、平時二、三十錢のもの七八十錢より一圓位となることあり。

べんでん

べんでん 前示せしか如く海州灣、延平灘、島麻蛤、龍湖島、大東灣、夢金浦及椒島等

に多産す、五、六月の候鮠延繩に従事する漁船は其舳に小なる受網を装置して漁獲する傍より之れを餌料に供す、鮠繩、鱧繩、海鰻繩等には箭、弓、船、碇船等にて漁獲したるものを用ふ、其價は一沙鉢(十斤を容る)五錢許なり。

鰻 漢江、大同江等の河口及淡水の注入する内灣には産せざる處なし、然れども餌料として之れを用ふるは海州灣、妹音水道、甌山江、苔灘灣、大同江口等に於ける鮠延繩のみ、内地漁夫も時に鯛延繩を用ふることあり。

鯛 主として秋冬の候鱧、海鰻の延繩餌料に供せらる、又往往黒鯛延繩にも用ふることあり。

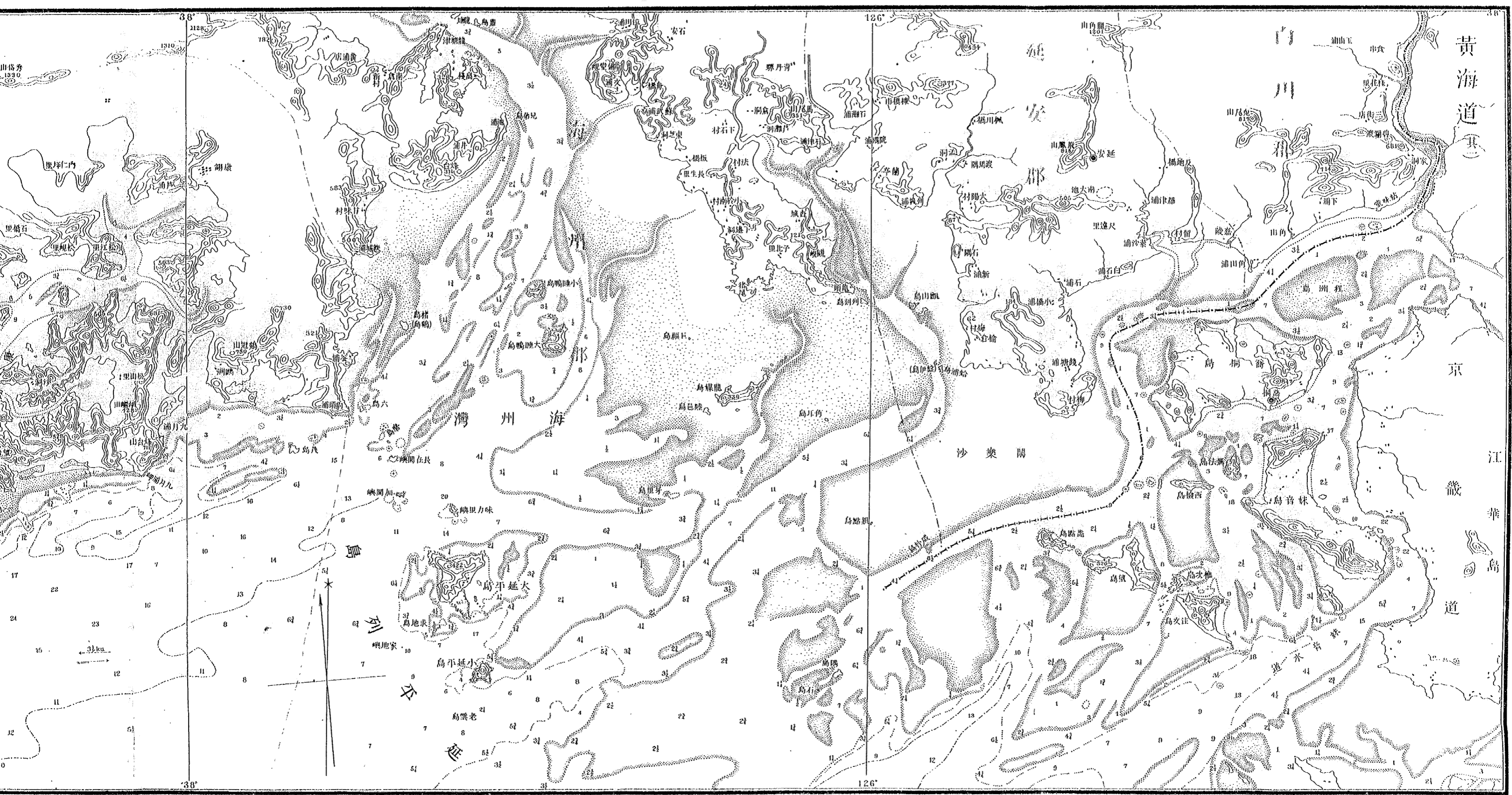
本道に於ける臨海郡に白川、延安、海州、瓮津、長淵、松禾、六郡にして大同江の下流に沿ふものに般栗、安岳、鳳山、黄州の四郡あり、以下進んで各郡の概況を敘述せん。

### 第一節 白川郡

本と高勾麗の刀臈縣なり、新羅碓澤と改め海阜縣(今の延安郡)の屬縣となす、高麗の統一成りて後ち白州と稱し、又は開興府、忠翊縣、復興郡等となし、或は舊制に復し、或は

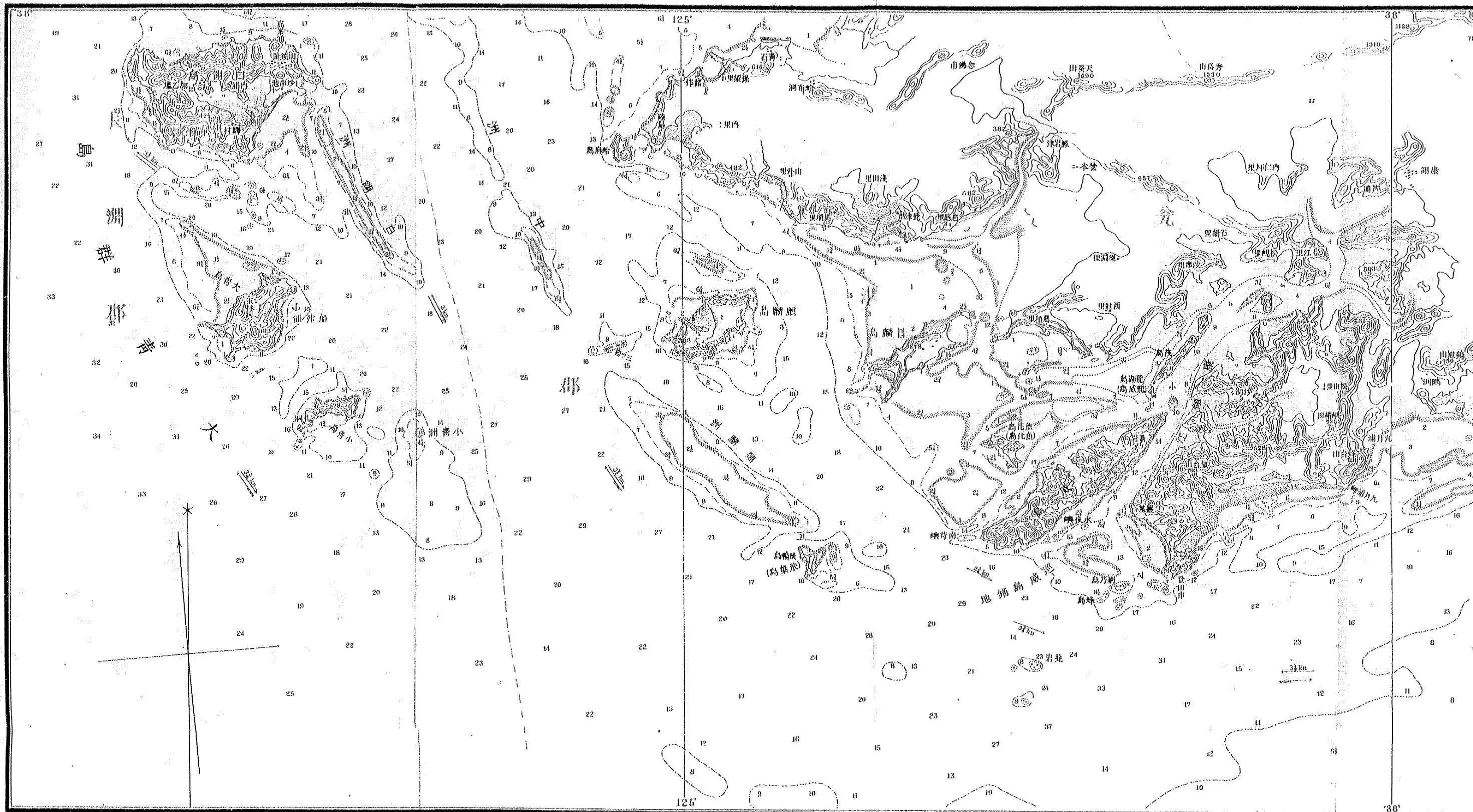
鰻 鮠 鱧

潛平



黄海道  
京  
畿  
華  
島

裏面白紙





境域

地勢

山岳

河川

沿革

時平(今の平)に屬せしむる等幾變遷を経たり、李朝太宗の十三年始めて今名白川を稱し、郡となして以來引續きて今に至る。

北は平山郡に、西は延安郡に交はり、東は禮成江を以て金川郡及京畿の開城郡と劃し、南は海に瀕して近く江華、喬桐の二島と相望む。

郡の北東部は總て山岳地なれども、西南部は山岳又は丘陵の間稍開展せる平地を有し、海邊一帶平低にして尙ほ干潟に連なる故に一望殆んど際涯を見ず、然れども卑濕にして開拓に堪ざるもの少なからず。

山岳の著名なるは雉岳、山なり、白川邑の北方に聳ゆるものにして山姿雄峻、山上に古城の基址あり、山は四面甚た險なれども、石城の中央は廣くして優に一千戸を容るべきの餘地あり、古城は之れを雉岳城と名く、高麗の時築きしものと傳へらる。

河川に玉山浦川あり、又漢橋江と名く、白川邑の南を通し、東南向に流れて禮成江に入る、其上流白川附近は克く開展して郡内主要の米産地たり、禮成江は本郡の東界を通すれども、其江畔は概ね山地にして耕地は所々溪間に於て僅かに見るのみ。沿岸は東禮成江より西角山角に至る、稍彎形を成して干田割合に少なし、前面は



白川邑

江華、喬桐の二大島に擁せられて殆んど内海の觀ありと雖も此は尙ほ漢江、臨津、禮成三江の共同河口に外ならず、其中央に程淵島と名くる廣大なる干出堆あり。白川邑は京畿道の土城驛より碧瀾渡を経て西北に進むこと四里に位し、西南延安邑に至る四里半強なり、其道路は車輛を通すること難しと雖も貨物の輸送は玉山浦川に依るの便あり、邑内人口二千有餘にして此外に内地人の居住者明治四十年五月現在にて五百二十人を算したり、住民には各種商業を營むものあり、陰曆每一六の日に場市を開設して集散稍盛んなり、郡衙の外に憲兵分遣所、郵便所あり、白川邑の西方十數町山腹に一部落あり、古邑と稱す、晴昔治所たりしを以て此名あり。

場市

場市は邑場の外に柳川面の紅峴場、石山面の擇石場あり、開市は前者五十の日、後者は三八の日にして集散物は雜穀、魚鹽、雜貨等なり、就中紅峴場は牛の山市多く、其市況は却て邑場に優れるものあり。

區劃

郡の區劃は上今山、下今山、雲山、金谷、龍海、弓月、如意、角山、紙尺、芝村、石山、花山、道上、道下、西村、東村、柳川、無仇の十九面なり、然れども上今山、下今山、花山、道上、雲山等の諸面

河海に類する主要部落

は山地にして重要ならず。

河海に瀕する主要部落を列擧すれば星湖浦、下浦、姑味浦(以上海)、碧瀾渡、錢浦、龍滄石浦、鉢山浦、下東浦、上東浦(以上禮成)、食峴、玉山浦、漢橋(以上玉山)等皆共に繫船することを得へしと雖も就中商船の出入盛んなるは碧瀾渡及玉山浦なり、▲碧瀾渡は禮成江を入ること約四哩に在り、本郡有數の繫船地たると同時に郡の西部及延安、海州等の地方と開城地方とを連絡する重要な渡津にして旅客往來常に絶わす、然るに此邊潮沙干満の影響を受くること甚しき故に張落兩時に激流奔湍して渡るを得ざるの難あり、▲玉山浦は孤山浦の俗稱なり、玉山浦川の北岸に位して、白川邑を距る東南半里許に在り、郡邑附近一帯に於ける百貨の吞吐口にして米、麥、大豆、其他の雜穀を輸出し、魚鹽、雜貨を輸入す、里人の所有船三十石積以上六十石積のもの六、七隻あり、▲其他玉山浦の上流なる漢橋にも亦商船の出入稍多し、食峴は玉山浦の上流南岸に位せる本郡有數の大部落なれども繫船に便ならざると百貨集散の地域狭きとに依りて商船の出入を見るは只た里人の所有船のみ、錢浦は碧瀾渡の稍上流に位せる本郡渡津の一なれども旅客甚た小なくして之れを碧瀾渡に比

すへきにわらず、但し此は白川邑より開城に通ずる捷路に當れり、姑味浦は弓月面に星湖は角山面に屬する沿海の津浦にして稍、繫船の便あり、特に星湖浦は其西方に一小流を通して此に繫船することを得へく、尙ほ小舟は潮汐を利用して十數町を溯ることを得へきなり、共に船乘を業とするものあり。

此の如く河海に瀕する部落に在りては船乘を業とするもの多く、全郡に於ける船數合計は四十四隻なり、然れども五十石積以上のものは十數隻にして、他は三十石積以下なりとす、船乘業の發達せるに似ず漁に従事するもの甚た少なく、只た夏秋の候に於て蝦弓船を爲すもの三、四隻あるのみ、蝦弓船は碧瀾渡より河口附近又は江華、喬桐間の濬筋にて行はる。

紙尺面の温井里に温泉あり、諸病に適し浴客常に絶えず、近頃浴客宿泊所を新築せしものあれども交通便ならざるか故に未だ内地人の至るものなし。

### 第二節 延安郡

沿革

本と高勾麗の冬音忽新羅の海草郡なり、高麗に至りて鹽州と爲し、又は永膺縣、碩州、温州牧等と改めしも、忠宣王の時牧より府に降し始めて延安と稱したり、李朝これに因る、後ち都護府と爲し今に至る。

境域

北は平山郡に、東は白川郡に、西は海州郡に接し、南は江華灣に面して西の一部遠く延出し以て東西南の三面海水を環らす。

地勢

郡の北方平山郡は本道西部の中軸山脈連亘して地勢甚た急峻なれども、南東一帯は丘陵起伏せるの間廣大なる平地を形成して沿岸の干潟に接續す、郡の平地は本道中特に主要なるものなれども、羅津浦川の下流沿岸の如きは甚た卑低にして潮水に浸さるる區域も亦頗る宏大なり、卑低地は羅津浦川下流の兩岸及南方に延出せる處、又は羅津浦川の東方なる小流の沿岸等に於けるもの皆大なり、大抵草生地にして其總面積は少なくとも五千町歩を下ることなかるへし。

山岳

山岳の著名なるものは鳳勢山なり、一に飛鳳山といふ、邑の背後に聳ゆるものにしてこれを郡の鎮山と爲す、餘勢南に走りて南海の突出部となる。

河川

河川の稍大なるは邑の東方を流るる羅津浦川一あるのみ、されど其西方なる椶

湖沼

川及海州郡の界に於ける石灘江の如きも灌漑舟運に利すること少なからず。邑の南方三町許に周回一里に餘れる大池あり、これを南大池と稱す、俗に臥龍池又は大湖といふ、池は廣大なるのみならず荷花を以て著名なり、其西邊には廣大なる卑濕地あり、相當工事を施さば良田と爲すこと容易ならん。

沿岸

沿岸は東角山角より西石灘江口に至る、西部は遠く南に延出して東に喬桐島を抱擁し、西は海州灣の東南角と相待つて一大灣を爲す、海岸線は此延出あるを以て甚だ長大なれども沿岸は悉く干潟に依りて圍繞せられ、海陸の分界線を知ること能はず、就中干出廣大なるは延出部の岬端にして南方より更に西南に互りて遂に沙洲と爲り、幅四里、長十一里に及ぶ、之れを閑樂沙と稱す、沿海の状況此の如くなれば泊地として適當なるものなく、且つ航海不便を免かれず。

延安邑

延安邑は白川邑を距る西南四里半、海州邑を距る東南十二里、羅津浦を距る北一里、飛鳳山の南麓に位す、四圍に石城を繞らして市街稍、殷賑なり、郡衙の外に郵便局、憲兵分隊等あり、人口は大約三千六百許にして内地商人十餘戶、清國商人二戸あり、本邑には東門内に毎陰曆二の日、西門内に同七の日、隔番に場市を開設す、集散物は

場市

米穀魚鹽雜貨石油陶器等にして每一市の集散高一千圓を下らず。

場市は邑場の外に尙ほ道隆面に棟橋場、弓上面に濯纓場あり、其開市は前者毎四九の日後者五十の日にして集散物は何れも邑場と大差なく集散高も亦稍多し。

水産主産物

本郡の主要水産物は鱈、石首魚、鱧、章魚、烏賊、蛤、蛸、牡蠣、紫鰻、白鰻、蟹、食鹽等にして、就中章魚、蛤、蛸等は沿海の干潟沙洲に饒産す、食鹽の産地は並城面、松清面、楡倉面にして一年の製産大約八十九萬斤餘に上るといふ。

主要漁村

沿海到る處の部落漁に従事するものありと雖も、甌山島を除きては二、三の漁戶を有するのみにして、其漁事は甚だ盛んならず、然れども魚帳又は魚箭は所々に於て之れを見る蓋し地勢に伴へる自然の現象なるへし。

沿海諸面

郡の沿海諸面を列記すれば、白川郡界に位せる食峴面は始まり、蒜城、蓋峴、金浦、大山、並城、楡倉、米山、逢村、松清、今岩、道隆、龍川に至る、龍川面は海州郡界に位せるものにして、並城面は遠く南方に延出せる岬端の地なり。

津浦及漁村

津浦の主要なるものは角山津、羅津浦、列義浦、石灘浦等にして、漁村に素砂浦、白石浦、石浦、蘇野浦、大橋浦、佛堂浦、柳村、海村浦、石隅、馬渡浦、院隅浦、甌山浦等あり。

角山津(カクサンジン)食峴面に屬し、白川郡界に在り、喬桐島に到る二湮にして且つ渡るに便なり、故に同島と大陸との交通は大抵此を經過す、隨て古來著名の一津に數へられ、部落稍發達せるを見る、突角に位せるを以て前岸干出少なく、漁船を繫留することを得へし、船乗を業とするものあれとも、漁事は盛んならず。

羅津浦(ワジンポ)新坡面に屬す、羅津浦川の右岸に位して延安邑に至る一里に過ぎず、羅津浦川は蜿蜒甚しく低潮時に在りて殆んど河床を露出するに至ると雖も、潮沙の干満大なれば満潮には三、四百石積の船入津することを得へきなり、而して沿岸一帯は本郡主要の農産地たるか故に此處に吞吐する百貨甚た多く、一年の移入大約十五萬圓に上り、移出はこれより遙かに大なりといふ、但し移出品は米、大豆、麥等、移入品は食鹽、生乾、鹽魚、海草、紡績絲、線綿、金巾、絹布、麻布、陶器、石油、金物、紙類等にして就中移入多額に上るを食鹽、紡績絲、金巾等とす、取引先は重に仁川にして穀物出荷期に至れば同地より買出しに來るものあり、此の地概勢此の如くなれば客主其他各種商業を營むものの外船乗を業とするものあれとも、漁に従事するものあらず、商船は三十石積以上三百石積のもの九隻あり。

烈義浦(リョウギポ)今岩面に屬す、西方なる大灣の中央に突出せる岬端に位すれども沿岸悉く干潟にして繫船便ならず、戸數は六十戸にして漁を爲すもの五戸あり、漁船大小合せて五隻、漁網これに相當するものあり、尙ほ龜山島、甌山島附近に魚帳又は魚箭、漁場を有す。

石灘浦(ソクタンポ)龍川面に屬す、海州郡との界を劃する石灘川の左岸に位して同郡に屬する青丹驛を距る一里餘に過ぎず、故に同地方の吞吐口として仁川其他と船舶の往來頻頻たり。

甌山浦(オウサンポ)甌山島に於ける部落なり、甌山島は郡の西方なる大灣口に位せる二小島にして米山面に屬す、其西南側は本道に瀕すれども其他は總て干潟にして陸岸に接續す、故に滿潮には四邊に海水を環らせども、干潮時には徒涉して相往來することを得へし、島は猶額大の一小島たるに拘はらず、戸口は總て二百十戸、九百二十餘人あり、故に自ら船乗及漁業に従事せるもの多くして其船數の如き實に六十五隻に達す、而して船舶の大なるものは大概商船にして小なるものは漁船なり、但し延平灘の石首魚漁業に従事する中船は巨船にして其數四隻あり、島内酒幕多

人情狡猾なり、壯丁は船乗として多く各地の船舶に傭はれ、女子は蛤、蛸、牡蠣を採取して自家の食用となすの外、これを市に上して日用品と交換す。海州邑にて需用せらるる貝類は大抵本島附近の産なり、其蛤の大なるものは穀徑三寸以上に及ぶ。本島は往時清國鱈流網船の輻湊するもの三、四十隻に及ひたることありしも、今は殆んど其跡を絶ちたり。然れども食鹽積載の商船にして來泊するもの尙ほ毎年二十隻を下らすといふ。

尙ほ本郡に屬する諸島にて水産上關係あるは蛤浦島なるへし。▲蛤浦島は楡倉面に屬し、其西南角を距る少許にあり、本島も亦西側水道に瀕すれども、其他は干潟にして陸岸に接續し、干潮時には徒涉することを得べきなり、無人の小島なれども、蛤其他の貝類を産すること饒多なり、又魚帳、魚箭の好漁場なり。

### 第三節 海州郡

本と高句麗の内米勿郡なり(池に長池といふ)新羅景徳王の時、溟池と改む、高麗太祖

沿革

境域

の時治所を現地に移して海州と稱したり。

北は平山、載寧、二郡に隣り、東は延安郡に、西は瓮津、長淵、松禾、信川に交はり、南は大變入を控へて海に瀕す、屬島少なからずと雖も大なるはあらず、其主なるものは大小延平、龍妹、大小睡鴨島等なり。

地勢は中軸山脈北方を東西に走るが故に自ら東北部に隆起して南西に低し、郡内到處に山岳丘陵起伏すれども平坦地も亦多し、而して其主要なるものを翠野場附近の平地と爲す、東北首陽山脈に限られて、南方海州灣に到る、東西約四里、南北一里許なり、此平地は土地甚だ肥沃なれども灌漑十分ならざるを缺點とす、故に其大半は畑たり、水田は克く溪水を利用し、大旱魃にあらざれば旱害を蒙ること稀なり。

山岳の主要なるは雲達山、首陽山なり、其他大徳山、水踰山、鶴嶺、指南山、望祖山、周呂山等も稍高し、雲達山は東北界に於ける峻峯にして、首陽山は海州邑の北方に聳ゆ、共に中軸山脈の一峯たり。

河川は皆細流なれども小船は潮汐を利用して大抵一里許を溯ることを得へし、

河川

山岳

地勢

其主要なるものは泣川浦に開口する鶴川(一)に泣川廣石浦に注ぐ廣石川、獺浦に注ぐ獺浦川、苔灘場の東を過ぎて海州灣奥に入る苔灘川(一)は竹川、又松禾郡界の水踰山に發して大東灣に入る大東河等なり。

沿岸

沿岸は大灣入を成すか故に其沿岸線は甚だ長大なれども干潟擴張して沙洲これに連続せること延安郡の沿岸と異ならず、特に灣の中央と雖も小沙堆無數に散在せるを以て通航便ならず、津浦少なからずと雖も繋船の適地少なし、就中主要なるものを蘇武、挹川、龍塘等と爲す。

海州邑

海州邑は海州灣の中央龍塘より約一里半にあり、北に首陽山、南に南山、韓々、東西僅かに平地を以て開通するのみなれば要害甚だ堅固にして其地勢恰も京城と相似たり、本道の首府にして道廳の外に郡衙、區裁判所、守備隊、警務部、憲兵隊、警察署、郵便局、農工銀行、種苗場、金融組合等あり、戸口は總て二百五十二戸、一千三百十人にして中に内地人百八十六戸、六百三十八人、清國人十戸、十九人あり、土著人は黄州に比して少しと雖も内地人特に其商戸の多數なること全道無比なるのみならず、近來月に増加を來して甚だ殷賑を極む、氣候は仁川に比して寒氣稍激烈なるも地勢に

伴ひて強風少なく、是れ亦京城と相近し、飲料水は良好にして且つ多量なり、交通は龍塘と仁川との間に小汽船隔日に來往せるを以て大なる不便あらず、東青丹を経て延安に至る十二里、西馬山を経て瓮津に至る十五里之れを郵便線路となす、郵便は海陸の二便ありて、海路便は仁川より月大凡十五回、陸路便は毎日一回の發著あり。

本邑には常設場あり、其所在は玉洞にして市場名を新市場と稱す、前年まで南門内の通路に雜然開市せしものを明治四十年の頃此に移したりといふ、終日開設すれども朝夕最も雜鬧なり、場は百貨の小賣場なれども水産物は別に一區を爲して其面積は百坪許あり、鹽乾魚の外に生鮮魚も亦盛んに出市せらる、鮮魚の値段は時季に依りて異なるは勿論なれども普通は大概左の如し。

鮮魚

石首魚	小大	二六	錢錢	鱸	六十錢
大刀魚	小大	三五	錢錢	黑鯛	四十錢
鱈	小大	七十五	錢錢	鯛	五十錢

鱈	小大	三十錢	鱈	二十錢
鮪		五十錢	鮪	二錢
車鰕		二錢五厘	竹蛭	沙鉢一杯
蛤	一個	五厘	蛎	沙鉢一杯
牡蠣	沙鉢一杯	七錢五厘	章魚	十尾
鹽乾魚				五十錢
乾鮪	一尾	六十錢	乾鱈	一尾
乾河豚	一把二十尾	十五錢	乾鱈	一尾
乾石首魚	一尾	五錢	乾鱈	一尾
明太魚	一連二十尾	五十錢	乾鱈	一尾
鹽鱈	一尾	三錢	鹽鱈	一尾
鹽大刀魚	小大一尾	二十錢	糖蝦鹽辛	一杯 <small>皿小</small>
鹽鯛	一尾	二十五錢	海苔	一束
乾章魚	一尾	二十錢	食鹽	一斗

場市

物産

本郡に於ける普通學校は近時頻に勃興して女學校も既に二校を見るに至れり、其組織稍完全なるは海州普通學校、私立海州海同學校、雲谷學校、貞明學校、昌明學校、廣明學校、英明學校、懿昌學校、懿真女學校、申明學校、做惺小學校、鮮明小學校、徳成小學校、正同女學校等なり。

場市は邑市の外に花鴨面の青丹場、州内面の東亭場、席洞面の翠野場、松林面の地境場、古壯面の竹川場等あり、開市は青丹場一、六の日、東亭場二の日、翠野場三、八の日、及地境場、竹川場等にして就中青丹場、翠野場、竹川場等盛んなり。

物産は普通農産物の外果類に梨、栗、棗、桃李、杏、榛、楸子、葡萄、菱角、苺、西瓜、▲木材類に松、柏、桑、榆、漆、楮、楓、楊柳、樺、檜、樺、▲魚貝類に石首魚、蘇魚、鱈、鱈、鮪、鮓、鱈、したひらめ、大刀魚、鮎、鮓、章魚、烏賊、蝦、蛤、竹蛭、蛎、牡蠣、等あり。

此等漁獲物は正確なる統計を得ること能はずと雖も元どの水産税冊に録する處に依りて計算を試むれば即ち左の如し。

鮪	五〇四八八
白鰕	一〇八二
	五〇四八八〇〇〇
	二二六四〇〇〇〇



迷魚	刀魚	三三縣	1,100,000
鱈	刀魚	四縣	600,000
全魚	刀魚	三縣	1,100,000
鱈	全魚	二五半縣	1,500,000
紫鰻	全魚	三半縣	1,400,000
計			7,925,888

鹽業

區劃

本郡は地勢に伴ひて鹽業稍盛なり其一箇年の製鹽高は龍門面二萬八千斤、日新面十萬二千七百斤、來城面二萬五千五百斤、東面五萬八千四百斤、西邊面席洞面各一萬二百斤、茄佐面九千斤、東江面一萬五百斤、合計二十二萬二千三百斤許なるへし。  
 本郡の面數は總て三十三にして其海に瀕するは秋伊面、青雲面、龍川面、日新面、來城面、江東面、州内面、西邊面、席洞面、茄任面、海南面、東江面、松林面等十四面なり、主要漁村及諸島の概要左の如し。

青雲面

本面は東方岬端の地にして北方龍川面に接續する外、東、南、西の三面は海を環らす、然れども四邊悉く干潟にして五、六、七、八、九、の遠きに互るか故に自然適當の繫船地あらず、漁村に沓城、龜頭、栗里あり、皆一小部落にして稍大なるものを龜頭とす、其總戸數は三十四戸なり、漁戸は各村共に二、三戸あるのみにして漁獲物は鱈、紫鰻、白鰻等とす、本面の所管に龍妹島、角耳島、其他小嶼あり。

龍妹島

龍妹島(용미도)は本面の南角を距る南方三湮餘、干出堆上に浮へる狹長なる一島にして、其東側には濬を通ず、島内總戸一百四十二戸にして多くは船乘又は漁業に従事し、漁業稍盛なり。▲角耳島(각이도)は龍妹島を距る東二湮半に在り、小島なれども其南方なる水道は白鰻の好漁場にして毎年陰曆五月より七月に至る間、醴船弓船の來集するもの約一百隻に達し、甚た盛なり、此水道は閑樂沙を南側とするものにして、屈折して延安郡に屬する蛤浦島、俄山島の西側を通じ、後ち狹濬と成りて同郡の石灘浦附近に至る、角耳島附近にては幅一湮乃至一湮半、海底は沙殼にして水深八尋以内あり、白鰻を饒産するのみならず又六、七月の候には鮓、鱔、魷、へんてん等各種の魚類多し、故に延平灘の石首魚漁業を終りたる船は此處に集るもの多

### 龍門面

青雲面の北に續きて東西共に海に瀕す、等しく干潟地なり、漁村に下江邊、小於南村、浦洞等あり、皆小村にして漁業振はす、漁獲物は鱈、鱧、鰻、章魚、蛤、竹蛸、煙等なり。

### 日新面 來城面

日新面は龍門面の西北に、來城面は又日新面の西北に接續し、北は泉決面に、西は東面に交はりて南西海州灣に瀕す、沿岸の主要部落は日新面の板橋、來城面の蘇武浦、文浦にして、漁村に來城面の佛堂洞、烽洞、松崖洞等ありと雖も孰れも總戸十戸に満たざる小村なり、然れども佛堂洞は文浦の北方に位し、鵝川の河口に沿ふて繫船稍、便なり。

### 江東面

本面の沿岸は南鵝川より北、廣石川に至る間にして、沿海の主要地を挹川浦と爲す、本浦は鵝川河口の西岸に在り、或は泣川浦と稱す、故に鵝川を又泣川ともいふ、本

浦より東方青丹驛に至る三里にして、西方海州邑に至る亦等しく三里と稱す、鵝川の流域の吞吐口にして、蓬船の出入頻々たり、戸數二十餘にして、船乘をなすもの、漁業を營むものあり、漁は稍盛んにして、一年の漁獲數一千圓に達す、石首魚、中船、白鰻、弓船、漁船等行はる、尙ほ毎年此地より移出せらるる土産の主なるものは米、一千五百石、粳八百石、大豆五百石、小豆三百石、小麥百五十石、薪二萬斤、木炭一千俵許なりといふ。

### 州内面

海州邑の所在面にして、沿海に廣石村、東芝浦、龍塘浦等あり、廣石村は廣石川の河口右岸に位して、海州邑を距る南十數町に過ぎず、然れども水甚た淺きを以て、只小舟の出入あるのみ、東芝浦は海州の南一里餘、突出部の灣奥に、龍塘は其南西數町岬端に在り、共に繫船に使なれども、就中龍塘は岬端に位せるを以て、小汽船を容るることを得べし。

龍塘浦(龍塘岬)海州邑附近一帯の吞吐にして、仁川港との間、小汽船毎日定期に來

往するものあり、本浦より海州に到る道路は元と坂路なりしも今は新道を開かれ  
て輕車の往來自在となれり、戸數二百餘にして外に内地人明治四十三年五月現在  
にて十戸、三十四人(男二四〇)あり、朝鮮人の多くは農民にして漁戸は九戸あるのみ、内  
地人は大概商業に従事す、漁採物は鱈、鯛、黑鯛、石首魚、大刀魚、鱈、烏賊、蛤、竹蠟、牡蠣、蛸、和  
布等にして漁具は建網又は延繩を使用す、四、五月の頃に至れば延平烈島に來漁す  
る内地漁船の寄航するもの少なからず、本浦に於ける土地の價格は船著場附近一  
坪十圓内外にして、水田一反歩六十圓より八十圓、畑同二十圓より三、四十圓なりと  
いふ、龍塘浦の東方に一小島、鐵島、浮ひ、又西方に牛島、浮ふ、四圍に牡蠣を著生せるの  
外水産上重要ならず、二島は共に本面の所管に入る。

### 西邊面

本面は州内面の西方に位して臨海區域廣からず、津浦に結城浦、西風村、江浪浦あ  
り、結城浦は總戸七十戸、漁戸二十七戸、西風村は總戸四十戸、漁戸十五戸にして共に  
漁業稍盛んなり、主なる漁業は石首魚、中船、鯛、延繩、建網等にして石首魚は延平列島

近海に、鯛は鷓島、睡鴨近海より遠く大小青島附近に出漁す、漁獲物は邑内市又は翠  
野場に送りて售賣す、結城浦より海州邑に到る一里、翠野場に到る三里なり、西風村  
及江浪浦は一小流の河口に沿ふて小舟を繋ぐに便なり。

### 席洞面 茄佐面

二面共に灣奥の地にして漁村を持たず、席洞面には猿浦あり、茄佐面には南倉あ  
るも船舶の出入便ならず、猿浦の西方に猿浦川あり、少しく溯航すれば西方に翠野  
場あり、附近一帯は平地にして本郡著名の農産地たり。

### 海南面 東江面

共に海州灣内西側の地なり、東江面は其半島の地にして東端三に分れ二小灣を  
構成す、其北方なる灣口には數多の小嶼あり、而して其最北の一岬角は州内面の龍  
塘浦と相呼應し、此に龍塘津と名くる渡津あり、二面の漁村は海南に南倉、東江面に  
玄池浦あるのみ、南倉は小部落なれども、玄池浦は最南なる岬角に位して總戸四十

一戸漁戸十二戸を有し石首魚中船鯢鹽船等稍盛んに行はる尙ほ本浦の前面に魚箭十二座あり。

### 松林面

本面は海州灣口西側の地にして其南西界は藝津郡なり沿岸に彌浦鐵城浦等あれども繫船便ならず本面には屬島多し其主なるものは大小延平大小睡鴨鷄島六島等にして其近海は皆本郡有数の漁場なり各島の概要左の如し。

延平列島

延平列島 大延平島(大延平島)小延平島(小延平島)及其附近小嶼の總稱なり海州灣外の中央に横はり仁川を距る北西四十五裡にあり大延平島は周回約三里高さ四百二十二呎の一山其梁骨となりて三方に擴かり島形恰も錐形を爲す北面及西面は常に海水を湛ふれども南東面は干出泥堆を以て圍繞せらる村落は即ち此方面にあり小延平島は大延平島の南二裡にあり周回一里強中央に一山あり高さ七百十呎四面勾配急にして些の耕地なく僅かに其西面に一村落あるのみ大延平島は戸數百七十人口五百五十小延平島は戸數十五人口四十五漁船は兩島を合して

二十三隻あり本列島は其西面に有数の石首魚漁場たる延平灘を控ゆるを以て其名夙に漁業者間に著はる。

氣候は寒氣頗る強く十一月より一月までの間は海岸結氷して船舶の行通を妨ぐ故に此頃に至れば島民は籠居して網繩編網等の勞作に従事し又山野に出てて薪材を伐採す。

潮汐干満の差は大潮時には五尋なり漲潮のときは大延平島の南西を通過して二派に分れ一は北折して海州灣方面に向ひ一は稍南に折れて喬桐島方面に向ふ速力は急激なり。

山林は總て官有にして其伐採は村民協議の後ち之れを行ふ田三十三石十九斗落餘畑三十石五斗落餘ありこれ亦總て官有にして耕作者は收穫の一半を納税す宅地も悉く官有なれども已に一家屋を構ふるときは慣行上私有の如き状態となる家屋の價は上等十二間のもの百圓位十間のもの八十圓八間のもの六十圓位なり。

在住者百七十戸の内農漁兼業七十戸船業者百戸にして貧富の度は割合に平

均せるか如し、人情は概して朴訥なり。

本島には大麥約二十五石、小麥約八石、大豆約六石、粟約十六俵、八斗入米約八百石（内半分は）を産すれども、是等は住民全部の需用を充すに足らず、故に其不足の分は附近の大陸に仰ぐ外忠清道方面に出漁して其收穫物を米鹽に換へて歸來す、尙ほ右首魚盛漁期に當りては四方より來集する漁船商船の食糧日用品等を輸入するものあり、物價左の如し。

品名	數量	價格	品名	數量	價格	品名	數量	價格
米	一〇俵	六〇錢	粟	一〇俵	自三五錢 至五六錢	麥	一〇俵	自一五錢 至一六錢
木炭	一〇俵	二〇錢	薪	一〇把	二錢	雞	一羽	二〇錢
卵	一〇個	一〇錢						

飲料水は井三個ありて良質多量なり ▲人夫賃錢は一日雇は酒食を給して四十錢、一箇年雇は十圓なり。

漁採する水産物は右首魚を第一とし、鮫、鱈、魴、鯛、鱈、鰻、へんてん、鱈、大刀魚、黑鯛、河豚、

金頭魚、鱈、鰻、章魚、烏賊、牡蠣、蛤、海羅等なり。

漁具は碇船網、中船、建干網、弓船、魚箭、鮪流網、一本釣、延繩等行はる ▲建干網の漁場は一箇所にして其地を方言アンメギと稱す、其位置は大延平島を距る南東一里にして小延平島より北東に當る、潮流頗る激烈にして漲潮時にて水深三尋位なれども落潮時には干出す、アンメギは夫れ夫れ一定の持主あり、數十年來の慣行に基き先古的に管理し、他をして猥りに之れを使用せしめず、上等の場所は一期十四、五圓普通の場所は十圓位の使用料を徵收す、昔時は尙ほ使用せざる餘地を存せしことありしも、現今に至りては絶へて之れなく、網代の貸借亦皆無なるか如し ▲碇船漁場は建干網の如く一定することなく、水深八尋乃至十六、七尋にして網丈三尋、網目二寸、右首魚を捕獲す ▲中船漁場は大延平島を距る正西十湮乃至十五湮、登山串の沖合水深十八尋乃至二十五尋の處にあり、海底少しく淤泥を交ゆる砂地にして碇掻き宜しく、潮流は頗る急激なり、漲潮は正東に向ひ、落潮は之れに反す。

建干網、碇船及中船は右首魚の盛漁期即ち舊四月中、弓船は舊五月より六月まで、釣漁の期節は春季より秋季に亙る。

石首魚漁業は歩割法により漁夫を雇役す其法は漁期を終れば使用したる古網を時價に見積りて漁獲高に加へ、夫れより漁具の新調費其他一切の出費を引き去り其残高を折半し、一半は船主、一半は漁夫の所得となす。

延平灘は石首魚漁期に及へば數多の漁船各地より幅濶す、漁船の主なるものは中船にして毎年の出漁數約七十七隻、内本道所轄のものは羅津浦一隻、甌山島四隻、海州郡艾浦一隻、南倉一隻、瓮津郡龍湖島五隻、巡威島二隻、計十四隻、京畿道約五十五隻、平安道八隻、此他碇船五十隻あり、中船及碇船には各三、四隻の漁獲物運搬船附屬するを以て其漁期に及へば三百隻以上の船隻を漁場に見る、中船一漁期間の水揚高は一千五百圓乃至三千圓の間にあり、而して其多くは他道より來漁するものにして大小延平島民の之れに従事するものなきは奇と云ふへし、然れども島民は此等漁採物を購入して他方に輸送するもの多し、運搬船は大延平島に七隻、小延平島に二隻あり。

一定の販賣機關なく、漁獲物は漁船より直接に購入す、商船は漁船に對して前貨を爲せるもの多し、石首魚の販路は漢江流域、大同江流域、海州方面、清川江流域地方

等にして其運搬は百五十石以上の巨船を以てす、處理は鮮魚のまま、若くは加鹽するものあり。

魚價は石首魚一尾同一尾十六圓乃至十八圓、最低價十圓、鱈一尾十五錢乃至二十錢、糠鰈一壺一圓二十錢、鱈十二錢、魴二錢五厘、鯛十錢乃至十五錢、鱈三、四錢なり。

餌料は手長章魚の産少なし、故に多量を要するものは鰈を採用するの外なし、本邦人はぺんでんを用ゆるもの多し、しゃこは多けれども穴深くして捕採すること困難なり、朝鮮人は未だ之れを餌料に用ゆることなし。

延平灘は仁川港を距る僅かに二、三十里なるが故に夏季及秋季延繩漁船の通漁するもの多し、漁場は九月浦の前面所謂内地漁夫の高山の下と稱する所なり、六月頃に釣獲最も多く、此地方の海理に精通するものは毎年巨利を博すと云ふ、明治三十七年頃より石首魚漁獲の目的を以て延平灘に來漁する鰈網船ありしか、潮流急激なるが故に網具を破ること數次、失敗を招きしより一時其跡を絶ちたり、然るに明治四十一年に至り又福岡縣柳川の漁船四隻裝置を改めて來漁し、頗る好成績

を得たり。

大睡鴨島(大睡鴨島)今皆(大睡鴨島)小睡鴨島(小睡鴨島)共に海州灣の中央にあり、延平島を距る北方八哩、大睡鴨島は戸數百六十七、人口七百二十三、小睡鴨島は戸數七十、人口三百十一にして漁業盛んなり、兩島共に沿岸は干出泥堆を以て圍繞せらる、氣候寒冷、田畑なし、飲料水は豊なれども薪炭に乏しく、康翎半島より之れを輸入す、島民の使用する漁具は弓船、醜船、小袋網、樹網、延繩、底刺網、秋箭等にして漁獲物の主なるものは鯨、鯛、鱈、鱚、鰻、鰈、牡蠣、蛤等なり。

鷄島

鷄島(鷄島)周回約半里の小嶼にして四面干出沙堆を以て圍繞せらる、海州を距る七里、戸數三十、人口九十、純然たる漁村なり、水産物は鯛、鱈、鱚、鰻、鰈、章魚、蛤等にして鯛は南岸に於て六、七月の候、中船にて豊漁することあり。

本島には明治三十七八年の役に際し電信隊に依りて建設せられし家屋六棟存在す、漁民移住經營に利用せは適當なるへし、明治四十二年の頃有明海の鮫鱈網、漁船十隻、龍塘及本島を根據地として五月より八月に至る間從漁し、平均一隻一千圓餘の水揚を爲したることあり、又仁川の移住漁夫等は本島附近の濬筋を逐ふて鱈

空釣を試漁したるに其結果甚だ良好にして一回の漁獲鱈、鯛、比目魚等四百尾以上に達し、就中鱈は身長三尺より五尺に及ぶものありて漁獲物を船載する能はさるか如き豊漁なりしと云ふ。

#### 第四節 瓮津郡

本と高勾麗の管遷なり、高麗に至りて今名を稱す、李朝太宗の時鎮管と爲せしか、後ち縣と爲し、郡と爲す、隆熙二年康翎郡と併せて今に至る、康翎郡は本と高勾麗の付珍伊、高麗の初め永康と改む、顯宗九年瓮津縣に太宗十年長淵縣に併せしことあり、後ち世宗十年永康へ、自翎島を合せて康翎縣と爲し、建陽の改革に於て郡に陞されしなり。

北より東に到る間長淵及海州の二郡に接するのみにして其他は總て海を環らし、前海に浮へる麒麟、麻蛤、昌麟、巡威、魚化、龍威、飛葉、茂島其他の小嶼を領す。

本郡は其大部分半島の地なるか故に、山岳、丘陵起伏し、地勢自ら高く、平地寡少に

沿革

境域

地勢

して耕地に富ます、其主要なるは元どの康翎邑附近に於て之れを見るのみ、然れども康翎より瓮津に到る途中馬山洞附近には一千餘町歩に達する未耕地あり。

山岳

山脈の主要なるは中軸山脈の一支本郡に入りて鳳凰山、鷄冠山(一名堅)となり更に康翎半島の峨岫山、烽台峯、望台山(一名推)等起して登山串に至り海に没するもの及本郡の北方に聳ゆる秀岱山、天蚕山等より分派して西南に走り、邑の東方に於て青蓮山となり海岸を西向に走りて海に没するものは是れなり。

河川

河川は地勢に伴ふて大を爲すに至らず皆一小溪流に過ぎず、海州郡を流るる大東河は郡の西北方と長淵郡との間に彎入する大東灣奥に開口す。

沿岸

沿岸は甚だ出入屈曲に富む、故に海岸線の長大なること蓋し全道に冠たり、大灣入三あり、其東方なるものは灣内最も犬牙交錯して且つ大小島嶼散在す、これ即ち康翎江にして灣の兩岸は干出泥堆を以て圍繞せらるると雖も、中央に水道ありて水深く大小船舶を繋ぐへき適地多し、元どの康翎邑は此灣奥に在り、其他の二大灣は共に露開にして水淺し、然れども中央なる大灣の西北側には瓮津邑あり、灣奥には本營ありて共に本郡の集散地たり。

瓮津邑

瓮津邑は古名を瓮遷と稱す、一大灣口の西北側に於ける小灣入に瀕し、東及南に丘陵を負ひて西面に位置す、内灣は干出すれども淤泥少なくして砂質に富む、而して其四周は丘陵繞り、風光甚だ明媚なるを以て名あり、氣候は冬季甚だ寒冷にして灣内悉く結氷す、邑内戸數二百四十餘にして内地人の居住十數戸あり、郡衙の外に郵便局、巡查駐在所、憲兵分遣所、金融組合等あり、郵便は海州との間一週三、四回の往復あり、教育機關は普通學校の外に書房あり、住民の生計は大概中位にして富豪なるものあらず、燃料に乏しく不廉なれども飲料水潤澤なり。

舊康翎邑は康翎郡を廢せられし以來只巡查駐在所を置かるのみなれども尙ほ内地商人の居住者あり、其地久しく治所たりしを以て人家二百四十餘戸を算し、各種の商業を營むものあり、海路の交通は便ならざるも陸路は海州に至る近きを以て郡治存在の當時に在りては郵便の如き海州邑との間に隔日往復したりき、附近に廣淵なる斜面の原野ありて未だ鋤犂を入れざる所多し。

康翎江奥に馬山浦と名くる一小部落あり、郵便繼立場にして此地に温泉あり、浴客常に絶えずといふ。



水産物は石首魚、鯧、鱈、鯛、大刀魚、鱒、鱒、鱒、鱒、章魚、蛤、蜆、竹蛭、蠔、鮑、牡蠣、海鼠、海羅、和布、石花菜等にして其産稍多し。

漁具は中船、鹽船、弓船、箭、建干網、刺網、延繩、一本釣等行はる、而して中船、鹽船、弓船、延繩、一本釣等の漁業は素より盛んなれども海岸の地勢に伴ひて、箭及掛網等の漁業も亦盛んなり、此の二種の漁場を概示すれば左の如し。

面名	掛網漁場	主たる漁獲物	箭漁場	主たる漁獲物
龍淵面	近坪海	鱒、大刀魚	廣浦、邊箭	鱒
鳳凰面			東地伊、子長洞、所古島、瓮岩、古島、黄草、林道	鱒
鶴洲面	鶴洲浦、洞頭、白岩浦	雜魚	葛川津、洞頭、伏基浦、大河邊項津、牛岩浦、波浪津、鰻石浦、梶井浦	鱒
峨嵋面				

新興面	東面	南面	北面	西面	龍泉面	交非面
清嶼浦、龜箭浦、項踰津、巨叢浦、叻氣浦、眞岩浦、長岱浦、滿岩浦、蒼岩浦、梨浦、水五浦、屏風岩、黄岩、獅子津	仁坪里、松峴里	三峰浦、地伊浦、曲門串、昇浦、矢隅、桃花洞、龍城島、中九升、中邊浦、丁邊浦、前箭浦	所屹串里	昌麟里、蓮峰里	麻蛤島、浦松一里、松三里、項浦、卵機浦、南邊	松峴浦、石浦黒、頭浦、鬚尾浦
鱒	雜魚	雜魚、大刀魚、鱒	鱒、大刀魚、雜魚	大刀魚、雜魚	裙帶菜	まながた 大刀魚

製鹽も亦地勢に伴ひて各所に行はる、鹽業及製産高の概要左の如し。

第一表

場	所	産額	營業者數	場	所	産額	營業者數
峨嵋面	三里松山洞	八〇〇〇斤	一	嶋洲面	一里葛川	六二〇〇斤	七
	一里施洞	六〇〇〇	一		二里桐頭	七〇〇〇	一
鳳峴面	三里新川	一四〇〇〇	二	龍泉面	松一里	六六〇〇	五
	新興面下三里坂項	一七〇〇〇	三		松三	六六〇〇	一
嶋洲面	一里塔洞	二六〇〇〇	二	南面	馬項	八四〇〇	三
	二里舟踰	七〇〇〇	一		新安	一六五〇〇	二
龍洲面	一里上川	七〇〇〇	一	西面	京里	二八八〇〇	二
	西五里	五三八〇〇	八		西絲里	一四六〇〇〇	二
新興面下	一里沙板	一六〇〇〇	二	外	外山	二〇八〇〇〇	三
					外山		

第二表

南面	産額	營業者數	安山	産額	營業者數
洞頭	八〇〇〇	一	交井面	六〇〇〇	一
	八五〇〇	一	交井里	六四〇〇	一

場	所	面積	井戸	釜數	場	所	面積	井數	釜數
龍洲面	龍泉面	五五五〇	一三一	二	西面	西面	五三五五	二六二	三三
	鳳峴面	七三	二	二		南面	二四八〇	四九	七
新興面	新興面	二二七	三六	五	交井面	交井面	五六〇	二二	三
	嶋洲面	四六六	九〇	三		峨嵋面	七七	一三	二
龍洲面	龍洲面	三八方	五	一	西面	西面	二六二	三三	三三
	龍泉面	三八方	五	一		南面	二六二	三三	三三

本郡の臨海面は龍洲、鳳峴、嶋洲、峨嵋、新興、東面、南面、北面、西面、龍泉、交井の十一面なり、主要漁村及諸島の概況左の如し。

龍洲面

北は富民面に、西は東面、峨嵒の二面に、南は鳳峴、鳩洲二面に接して、東は海州灣口に面す、臨海區域狭く、漁村と稱すへきは邊箭浦のみ。

邊箭浦(邊箭浦)は十餘戸、三百三十餘人を有する大部落なれども、漁戸は僅かに五戸、十餘人あるのみ、前岸に魚箭二座あり、主として之れを營む。

### 鳳峴面

龍淵面の南方に位し、主要漁村に釜浦、九月浦、茂秋池、狗頭浦、茂島等あり。

釜浦(釜浦)舊康翎邑を距る五里にして、延平灘に臨む、戸數四十あり、沿岸章魚を饌産し、又魚箭三座あり、鱧、鯛、石首魚、大刀魚の産多し、弓船三隻を有して、白鰕を漁獲すること盛んなり。

茂秋池(茂秋池)戸數三十五にして、狗頭浦(狗頭浦)は十戸に過ぎず、然れども、漁業は後者却て盛んなり、二村共に秋箭各二座あり、沿岸章魚を多産すること、釜浦等と相同じ。

茂島(茂島)葛川角の南西二裡餘に浮へる、周回半裡許の小島なれども、人家七十餘

邊箭浦

釜浦

茂秋池  
狗頭浦

茂島

人口二百八十三を有して、純然たる漁村なり、各種の漁業行はれ、且つ島岸に牡蠣を著生すること、稍多く、亦章魚を多産す。

### 鳩洲面

鳳峴面の南方に位し、其南東角は即ち海州灣の南西角たる葛川角なり、漁村に垆頭浦、葛川浦あり。

垆頭浦(垆頭浦)は戸數四十にして、葛川浦(葛川浦)は四十八戸を算す、共に延平灘に臨みて、漁業盛んなれども、特に葛川浦は住民の大半漁業者にして、漁船二十餘隻を有す、前者には春箭二座、後者には秋箭一座あり。

### 峨嵒面

鳩洲面の西方に位して、康翎半島の一部を爲し、漁村に削井浦、九月浦、堂洞浦、崔島、竹金浦等あり、各村の戸口等は、卷末の添付表に詳かなれば、之れを略す、而して其戸數最も多く、且つ漁業盛んなるは、削井浦なり、沿岸に産するものは、章魚、蛤、蜆、牡蠣、和

垆頭浦  
葛川浦

布等なり、堂洞浦には春箭、秋箭各二座あり、荏島は茂島の南一湮半許に位する山島なり、島民二十戸六十餘人にして純然たる漁村を爲せり、島岸に牡蠣を著生し、又章魚及鯛を産す。

### 新興面

本面は康翎半島の南端即ち登山半島の地たり、而して著名なる巡威島は本面に屬す、海岸の漁村に登山浦、蒼岩浦、長借浦、九突伊等あり、此等部落中最も大なるは蒼岩浦なれども漁業盛んなるは登山浦なり。

登山浦(登山浦)は又荒甲地といふ、本道極南を示せる登山甲(地)の東側に位して人家二十五戸を有し、其過半は漁業者たり、沿岸に和布、海蘘、石花菜、みるを著生すること稍多し、魚箭六座あり、石首魚、鮪、其他の雜魚を漁獲すれども鱈の漁獲最も多大なり、此地には延平灘に出漁せる中船の避泊するもの多し。

巡威島(金剛山)本面の西南端に沿へる長約四里、幅一里許の一島にして康翎江に横るもの即ち是れなり、全島山脈連綿し其最も高きものは六百二十二呎に及び樹

登山浦

巡威島

木稍繁茂す、島の北面は一帶に干出泥堆にして其中央に稍大なる鬱入あれども舟楫の便を缺く、南面水深十二三尋の水道に臨む、此は即ち本道著名の良港たるルーパー港なり、島内を上三里、下三里の二里に分つ、上三里は戸數百六、人口三百六十、下三里は戸數百一、人口三百二十あり、住民は總て農業を主とし、傍ら漁業を營む、新炭は豊富にして年々仁川地方に輸出する額頗る多し、食鹽は一箇年三百俵を産出す、一俵の價格二、三十錢なり、米、粟等は長淵地方より購入す、飲料水は不自由を感せず、島民の主として漁獲するものは鱈、鱧、鱈、大刀魚、鯛、沙魚、章魚、烏賊、牡蠣、蛤、鮑、海鼠、海蘘、和布、石花菜等なり、▲漁具は中船、魚箭、建切網、延繩、一本釣等にして鱈及大刀魚には魚箭、鱧及沙魚には延繩、鱧には建切網、石首魚には中船及一本釣を用ふ、沙魚、延繩は馬尾毛を以て製す、鮑、海鼠、石花菜、和布等は裸潜採取す、▲本島より延平灘に出漁する石首魚、中船三隻にして一隻の乗組員二十人なり、利益分配法は網代、其他一切の經費を控除したる純益を折半す、漁期は舊四月より五月中旬までとす、其他定置漁業に従事するもの三人あり、其漁場を所有するものは康翎の人にして常業者は所有主に對し使用料として一箇年一圓若くは漁獲物の幾部分を以て支拂ふの

習慣あり而して漁場の賣買は古來曾て行はれたることなし▲本島は内地潜水器船の根據地にして毎年來漁するもの三四隻あり舊三月より六月までを期節とす又其沖合は秋季内地の鯛延繩船の來漁する所なり

東面

本面は深入灣康翎江の奥に位す沿岸の漁村に松嶼内仁坪石浦あり屬島に圍島あり然れども孰れも深入灣奥の地なるを以て其漁業は盛んならず魚箭は圍島松嶼に各二座内仁坪に五座あり此等部落に於て漁採するものは石首魚鱒沙魚章魚及其他の雜魚又は蛤竹蛭蝸等なり

南面

本面は東面の南方に位せる半島地なり即ち東側は康翎江にして西は瓮津灣なり東南西の三面海を環らせとも沿岸は悉く干出泥堆を以て圍繞せらる漁村には萬項浦西壯浦沙串浦あり屬島に龍湖島漁化島飛鴨島あり

萬項里

西壯浦

龍湖島

萬項里(萬項里)は昌麟島に對する突角に位して戸數百餘人口三百以上▲沙串浦(沙串浦)は康翎江に瀕する突角に位置して戸數百二十餘人口三百六十有餘を有し共に沿岸の大部落なり▲西壯浦(西壯浦)は萬項里の東北方に在りて戸數は僅に三十六を算するのみ然れども漁業盛んなるは沙串及西壯の二浦にして萬項里は前二者に比して遜色あり然れども本浦地先は魚箭の好場所にして秋箭五座あり沙串浦にも亦春箭一座秋箭五座あり主として大刀魚鱒鱒等を漁獲す沿岸に産するものは孰れも一様にして章魚牡蠣蝸等なり

龍湖島(龍湖島)一に龍威島といふ康翎江奥に在り即ち巡威島の北方茂島の南方に位する周回一湮許の一小島是れなり島は極めて狭小なれども大小船舶を繋ぐに便なり故に石首魚の處理地として其産地たる延平灘と共に甚た著名なり島頂東西に二あり西頂には山神を祭る此處に叢樹林あり東頂には數株の松樹あるのみ部落は此東西小丘の間及北東岸に點綴して戸數百三十八人口四百十餘に及ぶ内地人の居住者は前年に於て九戸を算したり但し此内二戸は十年前より定住せるものなり憲兵分遣所巡查駐在所郵便所朝鮮海水産組合出張所等あり最藹たる

一小島此の如く多大の人口を有するは交通便なると、海産の利に浴する多大なるか爲めに外ならず、唯恨むらくは飲料水乏しく常に船を雇して之れを巡威島若くは對岸に求めざるを得ざることは是れなり、其他日常の食品も亦之れを他に仰ぐ、而して穀類は多く長淵、康翎地方より、薪炭は巡威島より雜貨は仁川港より來るもの多し、島民は主として漁業、船乗及商業に従事す、特に延平灘、石首魚の季節に入れば島民殆んど皆其運搬、處理等に係るを例とす、而して其盛漁期となれば漁場と本島との間を來往する運搬船少なくとも六十隻を下らず、該魚の集散高は歲に依りて不同あれども一昨年の如き不漁にても尙ほ六百萬尾に上り、其價額七萬二千圓に達したりといふ、以て此地の大勢を窺知するに餘りあるへし、石首魚の相場は是れ亦歲に依りて一様ならず、明治四十三年に在りては鮮魚一同一千尾を平均六圓内外、鹽魚一同十二圓より十四圓にして平均十三圓許なりき、本島にて處理する同鹽魚仕向け地は平壤、鎮南浦、黃州等にして延平灘の産魚は約三分の二平壤地方に輸送せらるるといふ。

本島には魚箭六座あり、春季は玉筋魚、秋季は鱸及大刀魚を主たる漁獲物と爲す、

時として鳥賊も亦鱸と混獲することあり、鱸玉筋魚は居住内地商人に販賣し、大刀魚は自ら鹽藏して各地に輸送す、一年中に於ける箭の漁獲高は知り難きも鱸の漁獲最も多く、玉筋魚これに次ぎ、大刀魚は多からず。

本島の魚箭は元と鱸を主たる目的と爲したるものにして昔時は其漁獲甚た多大なりしにも拘はらず三十年前より其來遊を見ざるに至り、今は全然其跡を絶ちしといふ。

牡蠣は九竹浦に多し、今より六十餘年前龍洞宮の所管に屬し、漁化島、上洲地浦と合せて採取を特許せられ、醜蠣五十藝を上納したる事實あり、今此漁場に於て其採取に従事するは本島民の外に對岸なる沙申浦、西場の人にして從來曾て他村民の入漁を許さず、殆んど三村民共同の所有漁場たるか如き慣行なり、採取は主として婦女の業にして干潮に乗し徒歩して之れを行ふ、季節は四、五月及九月より十一月に至る、往時に在りては一年の産額七千圓に達せしと雖も次第に減して今は大凡二百圓許なりといふ。

蛸は四月より七月に亘りて採取す、是れ亦婦女の業にして其産五十圓内外に過

さす。

章魚は延繩漁船の餌料として需用多し、春より秋に亘り干潟に於ける穴を探りて之れを捕ふ、一年の産約十三萬尾に達し、價額七百圓許に上る、直に漁船に供給するの外活洲船來りて多數を購入す、而して彼等中には大連方面に輸送するものあり、本島に在住する内地人中自ら漁業をなし、又は資金を土人漁夫に貸付して鮮魚を買入れ化製を業とするものあり、其一年に於ける製品産額は、煮干鱈三百俵乃至五百俵、玉筋魚百俵内外なりといふ、價格は生鱈三升十三錢、煮干鱈十貫目十圓内外、生牡蠣大甕一杯(石油罐三杯に當る)五圓、干牡蠣百斤、二十二圓なり、牡蠣は既記の如く産額減少せしを以て今は其化製を爲すに足らず、彼等中曾て牡蠣灰を製造せしものあり、たれども燃料高價の爲め今は中止するに至れり、製造中は一年に三千俵乃至六千俵を出せしといふ。

本島在住の内地漁夫は土人漁夫と相謀りて漁業團を組織し、龍湖島漁業團と稱す、規約書あり、元と道廳の勸誘に基くといふ。

漁化島(カキ島)昌麟島の南東約三里にあり、本島の東角と本島に接近せる巡威島

漁化島

飛鴨島

との間は水深さも其他は總て平灘及沙堆ありて之れを圍繞す、戸數八十七、人口二百六十四、漁業を主として傍ら農業に従事す、土地礫確にして生産に乏しく、日用物資は多く之れを康翎地方に仰く、水産物は大刀魚、鱈、鱈、章魚、蛤、石首魚、魴、鱈、海蘆、石花菜、和布等にして、漁具は魚箭及釣具を用ふ。

飛鴨島(ヒヤク)昌麟島の南方約六裡にありて、全島岩よりなれる鋸齒状の一島なり、定住者なく、漁季に際し來住するもの四戸、十七人あり、海苔、牡蠣、蛤、鮑、海鼠等の採收に従事す、其一年間に於ける採獲高は約四百圓なり、附近に數多の露岩暗礁散在し、又西方に向つて淺洲擴延す。

### 北面 西面

北面は瓮津灣奥に位し、西面は同灣の西北側に位置して、其一部は北方の大灣即ち大東灣に沿へり、北面の沿岸は干潟擴延して通船便ならず、漁村としては只た所●屹●申浦あるのみ、然れども灣奥に位せる、本營は本郡主要の集散地たり。

西面は郡邑瓮津の所在面なり、而して其漁村に邑底浦、猿項浦、右松浦、鳳島に昌麟

島あり、此等漁村は何れも總戸十戸許の小村にして其漁は素より振はず、主として魚箭行はるのみ、然れども邑底浦は郡邑に接近せるを以て自ら他村と趣を異にするものあり。

昌麟島

昌麟島(昌麟島)瓮津の南四里にあり、周圍は廣淵なる平灘擴延す、島の南西端に三個の岩嶼あり、干出岩を以て相連接す、其側には常に激湍あり、又島の北東端に高さ九十四呎の一小島あり、海岩といふ、高潮に没する彎形の沙嘴を以て該端に連接す、海岩と大陸とは相距ること一里半、其間に一水道を通す、本島は戸數百十九、人口四百七十六を有し、農漁相半はず、漁船十隻あり。

龍泉面

本面は元と龍淵面と稱せしも康翎郡を合併すると共に今名に改めたり、瓮津半島西南端の地にして三面等しく海を環らし、東方西面に接續するのみ、即ち西北は大東灣にして、南方は瓮津灣なり、沿岸主要の津浦に孫梁、諸作、青石あり、屬島に麒麟、麻哈其他の小嶼あり。

青石

青石(青石)邑を距る西北約四里、大東灣口に於ける小灣内に在り、此小灣は北向に開口すれど口狭くして殆んど湖沼の如く浪靜かにして避泊に適す、此地附近の沿岸は干潟連亘して落潮時には船を寄せ難き處多しと雖も獨り此地のみは水深くして潮汐に拘はらず、優に巨船を出入せしむるを得へし、然れども灣口北に面するか故に氣候寒冷にして十月下旬より翌二月までは堅氷を以て封鎖せらる、戸數二十、人口七十九あり、農業を主とし、漁業及鹽業に従事するものは二、三に過ぎず、生計は困難にして粟を常食とす、生産物は農産の外見るべきものなし、然れども他に輸出するものは僅に大豆のみにして其餘は皆此地にて消費す、燃料は豊富なるか如し、飲料水も亦乏しからず、且つ良好なり、水産物は鱈、牡蠣、鱈、大刀魚、鯛、鰯等にして、漁具は建網、箭、一本釣等を用ふ、鱈は沿岸水深四尋以内、沙泥底にして潮流緩なる處に建網を設けて漁獲す、漁期は四月より六月に至る、大刀魚は六、七月、鰯は夏季を漁期とす。

諸作洞

諸作洞(諸作洞)青石洞の西半里餘の處にあり、一小灣を成し漁船の碇繫に便なり、此附近一帶從來は清國海鼠、曳網漁船の往來頻繁なりき。



麻蛤島(マカガ島)本面西南端の岬角に於ける陸麻蛤と僅かに十町を距て浮へる楕圓形の一小島なり、周回一里許に過ぎずと雖も水産物に富みて漁業頗る盛んなり、氣候は寒冷にして沿海結氷す、山林なく、水田は畑の十分の一に過ぎず、地價は田一斗落五圓、畑一日耕二、三圓とす、戸數三十、人口九十、漁業を主とし、傍ら農業に従事す、人情質朴、生計は豊かならず、米粟等は長淵より供給を仰ぎ、常食には粟を用ふ、飲料水は良質多量、農産物一箇年の産額は粳五十石、粟十五、六俵、大麥十二、三俵、黍五、六俵、蕎麥五、六俵なり、水産物は鱸、鯛、大刀魚、河豚、鮑、鱈、貽貝、あぶらめ、海羅、牡蠣等にして、漁具は駐木網及釣具を用ふ、鱸、鯛及大刀魚は本島の東岸を漁場とす、鯛は本島北、西、南の三面水深十尋内外の處を漁場とす、れども専ら内地延繩業者のみ之れを漁獲す、海底は北面及西面は細沙、南面は岩礁、東面は細沙、岩礁相半す、餌料は主として章魚を用ふ、章魚は蘇江、サルカイ附近に饒産し、一個一錢内外なり、駐木網六統あり、其漁獲高一箇年千二、三百圓、釣漁者は一箇年一隻四十圓の收入あり、水産物の價格は鯛一尾十五錢乃至十八錢、鱸一尾二十五錢乃至三十錢、大刀魚一尾三錢乃至五錢、牡蠣一沙鉢五錢、海羅百斤三圓なり。

麒麟島(キリン島)

麒麟島(キリン島)西六湮にあり、島内二山聳立し、其中間は低頸地をなす、周圍は暗礁千出岩多く、其東岸にある一岩は干出十呎に及ぶ、西岸沖合二湮の處にも稍、大なる岩礁あり、海圖に之れを三つ岩と稱す、西北岸には廣大なる灣入、れども干出堆にして填塞せらる、東西兩岸には常に激湍あり、飲料水は灣口の西北岸にあり、質良好なれども量甚た少なし、本島と本島を距る東南約七湮なる飛葉島との間に長さ六湮、幅一湮、最少水深半尋の洲あり、麒麟洲と稱す、大船を通ずへからず、北岩を距る一湮の處にして亦最少水深一尋の小洲あり。

島内に戸數七十四、人口三百九十九あり、農業を主とし、傍ら漁業に従事す、漁具は魚箭及釣具を用ふ、水産物は大刀魚、石首魚、章魚、牡蠣、蛤、和布等とす、漁業は概ね麻蛤島に同じ。

交井面

本面は大東灣奥に延出する地にして、東方西面及茄川面に接するのみ、三面海水を環らせとも灣奥にして水淺く、漁村は只た黒頭浦あるのみ、黒頭浦は十戸に満た

さる小村なれども村民悉く皆漁に依りて衣食す、前岸に春箭十一座あり、又蛤蜊等を産す。

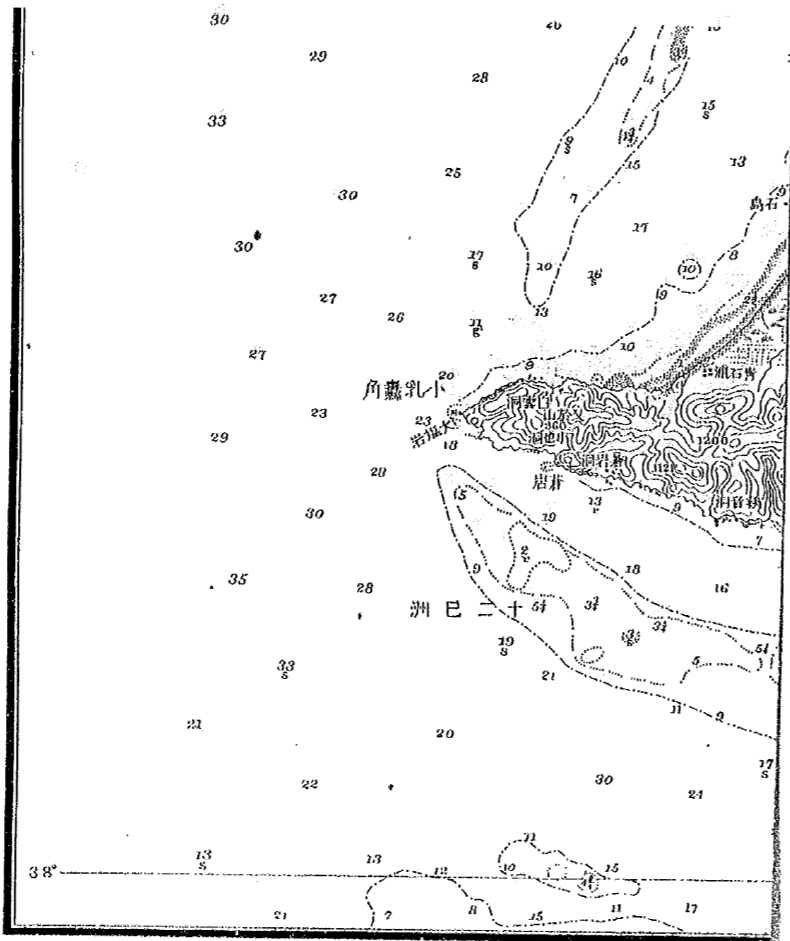
### 第五節 長淵郡

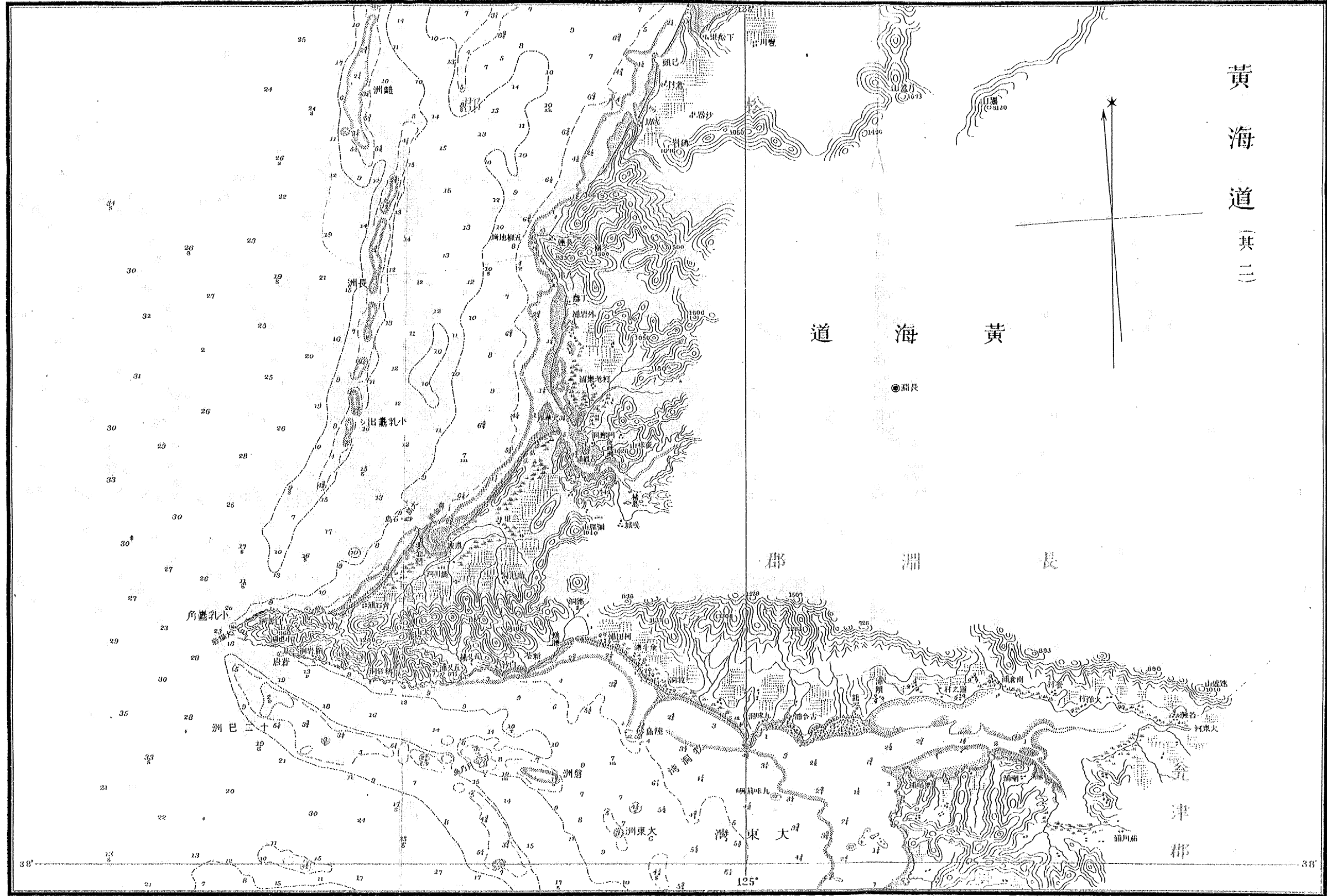
高勾麗の時より長淵と稱したり、李朝太宗の時永康縣と併せ淵康と稱せしも後ち舊名に復して郡と爲し今に至る。

東は海州郡に北の一部は松禾郡に接して其他は總て海水を環らす、即ち本道中最も遠く海中に突出せる地方にして其岬端は朝鮮半島の極西なる長山、串、是れなり、而して岬端の南方に浮へる白翎島、大小青島及其屬嶼は皆本郡の所管たり。

中軸山脈は郡の稍南部を東西に互りて長山串に至るか故に其地勢は自ら南北に傾斜すると同時に南側の斜面は狭小なり、これに反して北側は廣し、故に中軸の支脈到る處に連綿として起伏せるを見ると雖も亦其間に開展地あり、郡邑附近より古巖浦に至る一帯の平地は其最も主要なるものなり、其他夢金浦附近の海岸に

沿革 境域 地勢





黄海道 (其三)

道海黄

郡淵長

津郡

裏面白紙

山岳

河川

沿岸

も廣大なる平野あり

山岳の著しきものは東海州郡界に聳ゆる連達山(二〇一〇呎)邑の南方なる佛陀山・長山串に峙てる太山峯(二五七呎)及松禾郡界に於ける礪石山・槐林山等なり然れども孰れも概ね赭禿にして樹木少なし。

河川の大なるものは東海州郡界を流れて大東灣に注げる大東河(川に昔灘なり、然れども本川の流域は殆んど海州郡にして本郡の地は只た其河口に沿ふのみ、其他は源を中軸及松禾郡界に發し郡邑の東南を過ぎて古巖浦に入るもの稍大なり、本川は郡中最も主要なるものにして特に其兩岸の沖積地は農産に富む、前示せし本郡の主要平地即ち是れなり。

三面海を環せるか故に海岸線の延長は約三十六哩に達して割合に長大なり、沿岸は長山串の南側一帯は山岳海に臨みて險崖多しと雖も其他は平地にして沙濱少なからず、繫船地として稍良好なるものは夢金浦、牧洞、金斗、蒼岩、其他一、二あるのみ、然れども長山串の四邊は水深くして微弱なからも暖潮の影響を受くるか故に回游魚類に富む、特に其南方に羅列する諸島近海の如きは最も良好なる漁場なり。

とす。

長淵邑は夢金浦の東方七里許に在り、古來治所たりしを以て交通不便なるに拘はらず人家割合に稠密にして内地商人も亦居住するものあり、郡衙の外に郵便所、巡査駐在所、憲兵分遣所等設置せらる。

教育は郡内に小學校三あるも未だ設備完全ならず、然るに基督教は沿く行はれて多數の教徒を有し、其設立に係る學校二、三あり。

交通は便ならず、北側の夢金浦及南側の昔灘には帆船の出入多しと雖も定期に來往するものならず、郡邑より各面に至る里程を表示すれば左の如し。

面名	初境まで	終境まで
樂山	一、〇 <sup>里</sup>	二、五 <sup>里</sup>
靈山	一、〇	二、〇
樂奧	二、〇	三、五
秋花	一、〇	二、五

長淵邑

教育宗教

交通

龍海	尊西	東	薪	薪	候	速	速	南	昔	仙	牧
湖安	澤大	大	北	南	仙	外	内	昌	湖	亭	甘
二、〇	四、〇	一、〇	四、〇	五、〇	三、〇	四、〇	四、〇	五、〇	三、五	三、〇	六、〇
四、〇	九、五	三、五	六、〇	六、〇	六、〇	五、〇	六、〇	六、〇	四、〇	七、〇	二、〇
四、〇											六、〇

第七章 黄海道 第五節 長淵郡 概略

通信は只た郡邑に一郵便所あるのみにして而も其線路は北松禾、殷栗、安岳等を  
經て沙里院驛に、南海州、延安等を経て土城驛に連絡するものなれば甚た不便なり。  
場市は邑場の外に苔湖面の苔灘場、候山面の南倉場、龍湖面の石橋場等あり、▲邑  
場は毎月陰曆五、十の日に開設す。集散物は麻、木綿、絹布、紙、獸皮、魚類、薪炭、蓆類、草靴等  
にして一市の集散約一千五百圓に上る。▲苔灘場は毎陰曆五、十の開市にして集散  
物を穀物類、牛、豚、海草、魚鹽、雜貨等とし、一市の集散一千圓を下らず。▲南倉場の開市  
は三、八にして海産類、穀類、蓆類を主とし一市の集散八百圓許。▲石橋場の開市は一  
六の日にして其集散物は南倉と大差なく、集散高は五百圓内外なりといふ。

産物は普通農産物の外、特用農産に綿花、煙草等あり、鑛産としては石金、砂金を産  
する多かりしも今は僅に砂金を産するのみ、海産物にては石首魚、大刀魚、鱈、鱧、鱒、鯉  
鯛、鱚、鱈、鮓、いか、なご、烏賊、蛤、牡蠣、鮑、海鼠、海蘿、和布、石花菜等主要なり。

本郡の臨海面は苔湖、速外、候仙、東大、西大、海安、龍湖、秋花、尊澤、薪南、薪北の十一面な  
り、而して遠く外海に突出せる地を海安面と爲す、西大以上苔湖に至る五面は其東  
南即ち大東灣の北岸に、龍湖以下薪北に至る五面は其東北に在り、各面中漁業行は

るるは候仙、東大、西大、海安、薪南、薪北の六面にして就中盛んなるを海安面とす、漁村  
諸島の概況左の如し。

苔湖面 速外面

二面は共に大東灣奥の北岸に位し、苔湖面は東方大東河を以て海州郡と劃界す。  
此一帶の沿岸は平地にして干潟擴張すと雖も大東灣の浴筋を溯航することを得  
而して沿岸の主要地は苔湖面の苔灘洞、速外面の芦花洞なるへし。

苔灘(サキガサ)大東河の右岸に在り、本郡主要の集散地にして戸數約三百を有し、特に  
其場市開設日(每陰曆一、六の日)には附近より集合するもの多くして甚た般販を極む、此地  
主要の移出品は米穀及大豆にして其出荷時期となれば仁川より内地商人買出し  
に来る。

候仙面 東大面 西大面

三面は順に列ひて候仙面は東方速外面に、西大面は西方海安面に接す、沿岸は各

面共に多少の平地を有して耕地克く開かれ、前海は水甚た浅からずして大抵の船通航に妨げなし、随て海に臨める部落少なからずと雖も、就中漁業者を有する部落を列擧すれば、候仙面の大洋村、倉村、道支、浦頭、鶴嶺、東大面の場岩、九味浦、西大面の牧洞、金斗、倍津浦、陸島等なるへし、然れども、漁業は概ね魚箭を主とし、遠く外海に出漁するもの少なし、沿岸に産する水産物は、鱈、大刀魚、石首魚、牡蠣、蛤等なり、▲九味浦、牧洞、金斗は戸數多からずと雖も、繫船に便なり、特に九味浦には、昔灘に往來する船舶の寄港するもの多し、牧洞、金斗の前海は水深くして、巨船尙ほ且つ碇繫するに足る。

### 海安面

本郡西端の地にして、其沿岸の地域は南大東灣口北側の一小灣より北古巖浦に至る、南岸は山岳海に臨みて、險崖地少なからず、随て平地を餘さずと雖も、北岸は夢金浦附近より古巖に至る一帯緩なる傾斜地又は平地にして、沙濱多し、而も其津浦及漁村の主要なるは、蟻胎浦、新基洞、白沙洞、吾父浦、蒼岩洞、鶴音洞、小也洞、白雲洞、助泥洞、三里洞、夢金浦等とし、屬島に月乃島あり、此等部落中南岸に位するは、蟻胎浦以下

吾父浦

小也洞に至る七村にして、其他は北岸にあり。

吾父浦(오아포)吾父鎮の分地たり、吾父鎮は長山串の南側に於ける主要地にして、岬端より大凡八裡にあり、沿岸小灣入をなして、此に一小溪流注く、溪流の兩岸は稍開展して、耕地開かれ、本面南岸中稀有の農業地たり、灣口狭しと雖も、小船を容るるに足る、前年までは清國漁船來りて、此處に根據するものありしも、今は其跡を絶ちたり、然れども、其商船は尙ほ時々寄港すといふ。

蒼岩

蒼岩(청암)吾父浦の西方六裡、長山串の東方三裡許に在り、背後は急峻なる連山にして、前岸は礫濱なれども、而も漁船を繫くに稍便なり、戸數僅に十八戸に過ぎざれども、其大半は漁に従事し、各種の漁業行はる、而して漁獲物中主要なるは、石首魚、鱧、鱈等なりとす。

小也洞  
白雲洞

小也洞(소야동)白雲洞(백운동)小也洞は長山串の岬端南側に、白雲洞は北側に位す、共に岬端の地たるを以て、激浪岸を嚙みて、悽愴を極む、素より繫船の適地にあらず、住民は皆漁に依りて衣食す、沿岸海蘊を著生すること多し。

夢金浦

夢金浦(몽진포)長山串を北に廻ること七裡許に於ける一小深入灣是れなり、灣口

の南側に位せるを浦と等しく夢金浦と名け、灣内南側なるを助泥洞、北側なるを三里洞と稱す。灣口に大島、石島等の小島浮ぶ、以て目標と爲すことを得へし、本浦は長山串以北大同江口間に於ける有数の良港なれども水淺くして五十噸以上の船舶を容るること能はず尙ほ且つ北西の強風には灣口狂浪を起して出入困難なるの缺點あり、然れども普通の小帆船は數十隻を繋ぐに足り而も奥に深く溯ることを得へきなり、潮は低潮時に四尺を減し、大潮に三尋、小潮に二尋昇る、潮流は遅緩にして海底は細沙たり、されは灣内地曳網を使用するに宜し、近海は鎮南浦を本據とする漁船の出漁するもの多く特に灣は餌料の産地たるを以て四時漁船の出入絶へず、而も西岸航路の要衝たるか故に清國商船及漁船も亦常時來りて寄泊し其數一年中百五十隻より二百隻に上ることあり、されは前年來鎮南浦税關監視所を置かれ朝鮮海産組合も亦其出張所を設置するに至れり、清國商船の寄港するものは大概密輸入を目的とするものなり、而して彼等か従前輸入したりしは食鹽、燒酎、金山、甘藷、木綿、陶器、算盤其他の雜貨にして特に食鹽は其主たるものなりき。

夢金浦は戸數僅に十戸に過ぎざる小村たり、今は此外に内地人五戸移住せるも

夢金浦

のあり、土人は元と清國密輸入船又は密漁船の爲めに物品賣買の仲介を爲し口錢を貪り以て生計の一助と爲せしなり、密漁船中には大刀魚繩漁船最も多く、時には來集せるもの十隻に上りたることあり、而して彼等は漁獲物を放賣し、其代金を以て雜穀薪炭を購入し歸國するを例としたり、當時に於ける口錢の割合は大刀魚一千尾に付二圓乃至三圓、松木一車價格六十五錢に付十五錢、雜木同上、(價格七)二十錢、木炭同上、(價格五)二十錢、黍一畝、(八斗)六錢、(四斗)四錢、綠豆(七圓上)六十錢、大豆(五圓上)四十錢、(四圓上)三十錢、(三圓上)二十錢なりき、されは其時期に至れば支那語を解するもの四方より蟻集し甚た盛況を極めたり。

税關監視署、警察署等設置せられて以來密漁船の出入を絶ちしと雖も尙ほ商船の寄港するもの多し、特に大刀魚又は地曳の季節に入れば内地漁夫來集して其漁船數十隻に上り臨時に漁舎を建築し、又は飲食店を開きて甚た繁榮を呈するに至る。氣候は鎮南浦に比すれば稍溫和にして冬季に灣内氷結するは稀なり、薪炭の供給は豊かにして温突用松葉六十把に付六十錢許なり、然れども飲料水は缺乏にして多數の漁船に供給すること能はず。



附近道路は峻坂にして交通不便なれども長淵邑に至る七里の間は急坂少なくして牛車を通ずるに足る、水路鎮南浦に至る五十二里許なるも便船に依るの外なし、而も四月より十一月に至る間を除きては海上風波強くして、小船の通航困難なり、通信は其機關を長淵邑に置かるのみなれば甚た不便にして是れ亦便船に依頼するの外あらず。

住民中土人は悉く皆酒幕を營むものなれども又漁業に従事するものあり、其漁は地曳網罟延繩、石首魚一本釣等にして地曳網はぺんてん、鱸、玉筋魚、鱻、鱒等を捕獲す、ぺんてんは清國漁船大刀魚延繩の餌料として用ひしかは従前は沙鉢一杯二錢五厘にて其需用多大なりき、延繩漁場は西岸沖合四、五里以内の所たり。本浦近海に産する主要魚類及其漁期等大率左の如し。

魚名	漁期	魚名	漁期	魚名	漁期
石首魚	自四月至十月	玉筋魚	自七月至十月	鱸	自八月至十月
鱒	自五月至十月	ぺんてん	自五月至十月	鱻	自八月至十月
					自十一月至二月

魚名	漁期	魚名	漁期
鱒	自五月至八月	鱻	自十一月至二月
鱸	自五月至八月	鱻	自十一月至二月

尚ほ此外に鱈、海鰻、めばる、柔魚、海鼠等を産す、淡水魚族も亦多少産せざるにあらす。

助泥洞  
三里洞

助泥洞(ヌリト)は一に鎮村と稱す、戸數五十三戸にして夢金浦警察署の所在地なり、夢金浦を距る一里にして邑に到る七里強とす、三里洞(サリト)は戸數四十八戸にして助泥洞と南北相對す、二村の附近は平坦なりと雖も概ね硲礫にして荒地多し、住民の多くは農家なれども亦漁に従事するもの三、四戸あり。

龍湖面 秋花面 尊澤面 薪南面

龍湖秋花尊澤の三面は古巖浦奥なる干出灣、碑石浦に沿ふのみにして外海に臨まず、薪南面は古巖浦灣の北岸にして灣を隔てて海安面と南北相對するもの是れなり。

碑石浦

碑石浦(ビシッポ)は南北三裡に互る大灣なれども北は長淵江、南は獨松井より通す

る小渚の外は殆んど干出して小舟と雖も溯行すること困難なり、隨て本浦の四邊に散在する部落にては漁業行はるるに至らず、浦は東北、西の三面山を繞らし、南の一面平野あり、西古巖浦に通ずるには僅に一鏈半許の開口を有するのみ、此開口の兩岸には山岳連互して相通する故に浦は恰も一大湖沼の如き觀を有す。

古巖浦(古巖)は甚だ複雑なる深入灣にして兩岸は砂濱を干出し、中央に水道を通ずるのみ、然れども浴筋は大抵の船溯航するを得へし、灣の南岸は山岳連互すれども北岸は丘陵の間平地を存す、故に部落は多く北岸に在り、其主なるは柯老樂、阿郎、夜味にして皆薪南面に屬す。

柯老樂浦(柯老樂)は最も大村にして北方なる平坦地に在り、附近一帶荒蕪地に富むと雖も里人に之れを開拓するものなし、阿郎洞(阿郎)は灣内一突角の附著點に位す、而して其突角に分地あり、此は對岸即ち海安面に至る渡津にして古巖浦と名く、其住民は合せて十九戸、四十人許に過ぎず、對岸にも數戸の人家あり、此も亦古巖浦と稱す、夜味洞(夜味)は阿郎の東方十數町に在り、本洞も亦二十七戸の小村にして、海岸に人家四戸を有する分地あり、之れを令食浦と稱す、阿郎、夜味には各

古巖浦

柯老樂浦

阿郎洞

夜味洞

漁家四戸ありて各種の漁業行はる、對岸海安面に屬する部落に釜串里及涼井里あり、釜串里は灣口の南岸に位すれども涼井里は灣に臨み、然れども其分地に涼井浦あり、人家は唯四戸なれども皆漁戸にして漁業稍盛なり。  
本浦内の部落概況此の如くにして本浦も亦夢金浦と等しく曾ては清國密漁船の根據地たりき、内地漁夫は未だ此處に根據するものあらず、然れども灣内しやこを産すること多し、故に時には之れを購入の爲め其漁船寄港することあり。

### 薪北面

本郡沿岸最北の地にして松禾郡界に在り、九月山脈の一支は本郡及松禾郡界に來りて礪石山及冬嶺となり、其高頂は一千三百呎乃至一千五百呎に達して甚だ峻險を極む、故に本面は海岸なれども土地高くして平地少なし、尙ほ本面の沿岸には冬嶺山の延びて突角を爲すものあり、海圖に之を五柳地崎と名けらる、此岬角は即ち本郡の北西角なり、沿岸主要部落左の如し。

快岩浦(快岩)本浦は冬嶺山より流れ來たる清江水の海口にして稍廣き灣入を

快岩浦

爲す所是れなり、其兩岸に部落あり、北岸なるを小快岩、南岸なるを大快岩と名け、人家合せて二十八戸あり、此は清江水の上流地方より薪炭類を出すこと多きか故に船舶の出入割合に頻々たり、住民は農を主とし、此等移出品を搬出して衣食するの外、漁に従事するものも亦五戸あり、主たる水産物は鱈、河豚、牡蠣等なりとす。

下隠洞(하일동)은 春秋岩浦の北方に位せる一大部落にして、人家七十戸に及ぶ、住民は主として農業に従事すと雖も、漁戸十二戸を有して、漁も亦稍盛んなり。

凡串洞(범천동)은 松禾郡の凡串洞(凡串洞)と無名川を隔てて相對し、人家五十二戸あり、附近は總て山地にして、耕地少なし、故に里人中、伐木又は炭焼を業とするもの多く、漁戸も亦十戸許あり。

### 諸島

諸島の主要なるは長山串の南方に浮へる白翎島及大小青島にして、面を爲さず、各島首を置きて村務を經理せしむ、而して此等諸島は本郡の盛漁地たるのみならず、西岸主要の漁場なりとす。

下隠洞

凡串洞

白翎島

白翎島(백령도)은 元と康翎郡に屬せしか、今は本郡に入る、長山串を距ること南八里

半、大東灣外に横はる巨島にして、東西三里餘、南北約二里、周回八里餘、中央に於て東南向に一大灣あり、然れども低潮時には殆んど干出せるを以て滿潮時にあらざれば舟行すること能はず、灣口の北岸に小凹あり、嶺項浦と名く、其奥に部落あり、沙串池といふ、此處は本島の一繫船地たり、島内部落は大灣入の北部に沙串池、舊鎮趾、育峯浦、斜水浦、斗毛浦、内浦、堂後浦、大笠鹽、南部に小笠鹽、中和津、長村、驛村等合計十二箇村あり、而して其戸口は各村合計五百七十八戸、二千八百四十餘人に及ぶといふ、土地肥沃にして、米粟克く耕作せられ、水田の如きも殆んど五十町歩に達すと稱す、故に非常の凶年にあらざるよりは、米穀を他に仰ぐの要なく、平年にありては却て之れを大、小青島に輸出すと、いふ、然れども薪材に乏しく、他地方より供給を仰かざるを得ず、本島は元と鬱蒼たる密林を有せしも、甲午日清戰役前、清國人の濫伐に遇ひ、今の窮境に陥りたりといふ。

本島は往年萬戸白翎鎮を置かれしことあり、部落中に舊鎮趾の稱ある蓋し其遺址たればなり、又近年までは國事犯者の謫流地と爲せしことあり、六、七年前までは

尙ほ一名の流罪者存留したりき。

氣候は仁川に比すれば寒氣稍強しと雖も概して緩和なり、飲料水は多量、雜貨は總て仁川より輸入す。

本島は農産に富むのみならず水産も亦甚だ豊かなり、然れども島民の漁業は割合に盛んならず、本島に産する主要水産物は鱈、鱈、玉筋魚、鱈、石首魚、鯛、鯉、海鼠、海鰻等にして、鱈及鱈は舊二月下旬より三月上旬まで、鯛は舊四月中旬より十一月まで、鱈は舊三月中旬より五月までを漁期とす、餌料は鱈及鱈には鶏肉にて釣獲したるあぶらめを用ひ、鱈には鮮魚の切身、鯛には手長蛸、石首魚には鹽鱈を用ふ、漁具は一本釣、延繩、地曳網等にして、延繩は日本人よりの傳習に係る、地曳網は六統にして網代は西南面に一箇所、北面に四箇所、漁船数は總計二十五隻なり。

内地人の本島に來るものは潜水器船、地曳網船にして天候の都合により、鯛及鱈繩船の寄港するもの十數隻あり、其他尙ほ海羅買收の爲めに來るものあり、又酒井某と稱するもの明治二十八年以降此所に移住土著せしことあり。水産物の輸出するものは鱈、石首魚、海鰻、和布、海鼠、玉筋魚、鹽干鰻等なり。

大青島 小青島

往時は清國漁船の來るもの多かりしか、近年は大に減少し、唯海鼠、地曳網船又は商船の臨時寄港するものあるのみ。

大青島(大靑島) 小青島(小靑島) 大青島は白翎島を南に距る五里に在り、島内は山岳重疊、沿岸に岩石屹立して出入り少なし、周回四里許、其形狀恰も雛鶏の如し、五洞あり、戸數人口等左の如し。

地名	戸數	人口		地名	戸數	人口	
		男	女			男	女
船津浦	三〇	一〇	二〇	康柱洞	三	一	二
沙洞	七	二	五	内洞	四	一	三
玉竹浦	八	一	七	合計	一四	四	一〇
		女	男			女	男
		二	八			二	六
		一	七			一	五
		一	〇			二	八
		二	〇			三	七
		二	〇			三	七

小青島は東西に長く、南北に短く、周圍約二里、全部岩石を以て成る、山林なく、僅に百十九日耕(約四反歩)の畑地を有するのみ、周圍は斷崖絶壁にして、港灣なく、暗礁多し、二洞あり、禮洞及芦花洞と稱す、前者は戸數四十、人口百六十、後者は戸數二十六、人口百〇四なり。

大青島には山林及耕地あり、中央約一里四方は即ち山林なり、水田は二百二十九斗七升落、畑地は百二十日耕あり、地價は水田一斗落十圓位、畑地一日耕六十圓位なり、宅地も又之れに附屬して賣買せらる、家屋は一間(五尺平方)に付六圓位とす、本島には曾て牧牛場を設置せられしことあり。

住民は兩島共に農漁兼業のもの多數を占む、但し船津浦及内洞には専漁者多く、商業を營むもの五人あり、商船を有し、仁川、鎮南浦等に往來す、交通は頗る不便にして便船に依るの外なし。

生計の程度は頗る低く、親子三人月七圓位にて支持せらるへし、米、漬物、用大根及造家用糞等は長淵より輸入す、勞働者の給金は食料自辨にして一日三十錢、若し日本人に使役せらるるときは食料先方持にて一日四十錢なり。

大青島船津浦は稍船を泊するに適すれども其他は安全なる良港を有せず、飲料水は豊富にして兩島共に良質の湧泉あり。

書房は大青島に三箇所、小青島に二箇所あり、夏季四箇月間授業す。

農産物には粟、蕎麥、玉蜀黍、大豆、大麥等あれども僅に島内の需用を充すに過ぎず。

島外に輸出するものは水産物のみ。

水産物の主要なるものは鱈、鱚、石首魚、玉筋魚、小鱈、鱧、鱒、鱈、鮑、海鼠、海羅、和布等にして鱈漁業最も盛なり。

鱈及鱚は舊三月より五月まで本島の沖合十里、水深三十尋乃至五十尋の所に於て、石首魚は夏秋の候近岸水深十尋乃至三十尋の所に於て、鱈及玉筋魚は玉竹浦の砂濱に於て地曳網を用ひ漁獲す、此網には時に鱈、鱚、小鱈等を混獲することあり、漁期は白翎島と同一なり、大青島附近は潮流急激にして大地曳網を使用するに適せず、若し遠く沖合に立て網を張り廻す時は往往激流の爲め網を奪はるることあり、又沿岸を少しく離れし所には鱈の濃群を見ることあるも、潮流急激なるか爲め唯之れを傍觀するのみ。

内地漁船の毎年渡來するもの頗る多し、潜水器船の來りて海鼠を採取するもの五、六隻あり、收獲は逐年減少一方なり、地曳網業者の此地を根據と、するもの二組あり、煮干鱈及煮干玉筋魚を製造す、又秋季には鯛延繩船の本島附近に來漁するもの多し、其他地曳網に従事せる島民に資金を貸與するものあり。

産額は正確に知るを得ずと雖も鱈は約五千圓、玉筋魚は約千五百圓、鱈は約二千圓なり、玉筋魚及鱈は大概内地人の買収する所にして其他の魚類は長淵、苦灘、瓮津、鎮南浦等の各地方より出買舶來りて穀物と交換す、諸物價は米一石十圓五十錢、薪一把四錢、支那鹽、韓樹一斗九錢乃至十錢なり。

### 第六節 松禾郡

沿革

李朝太宗八年高麗の吉松、嘉禾二縣を合せて縣監を置き松禾と稱し、後ち郡と爲す、降で隆熙三年道内各郡の廢合と共に豐川郡と併せしか尙ほ舊名を稱して今に至る、豐川郡は本と高勾麗の仇乙縣なり、高麗の初め豐州に改め、後ち都護府と爲し、尋て防禦使を置きたり、李朝これに因りしも太宗六年兵馬使と爲して知州使を兼ねしめたり、其後殷栗縣と合せて豐栗縣と稱せしも未だ幾許ならずして各舊に復し、後ち郡と爲して廢合にまで至りしなり。

境域

東は信川郡に、南は長淵郡に、北は殷栗郡に交はりて、西一帶海に面し、前面に浮へ

地勢

る椒島、席島其他の小嶼を領す。

郡内山脈縦横し特に九月山脈の一支西南に走るもの峻險なり、此山脈は舊豐川郡とを劃して一分水嶺を爲す、故に舊豐川郡の地は西方に低下せるに反し、元どの松禾郡の地區は中央に高くして南北に低し。

平地

平地少なく其主要なるは救玉川及南川の流域に於て之れを見るのみ、然れども共に廣大ならず、故に全郡耕地の全積を算すれば北部水回川の沿岸又は丘陵間に點々散在するもの却て甚だ大なるを見る。

山岳

山岳の主要なるは東北信川郡界の達摩山、連嶺、望月山、南西長淵郡界の礪石山等にして其高峻なるものは概ね禿山なれども、沿海附近に於て割合に樹木鬱蒼たるものあり。

河川

河川は皆小流なり、而して稍大なるは殷栗郡に入り開口する救玉川と、舊豐川邑の南を過ぎて西海に入る南川とあるのみ、此二流域には稍廣き沖積地を成せること前示の如し、特に南川の流域は運輸に便なり、其他の細流を擧ぐれば東信川郡界の龍門山に發源して南向に流れ、長淵郡の礪石浦(古廢浦)に注ぐ水回川、其一支魚川

沿岸

及東信川郡樓橋川に合する燒橋川南川の南方に開口する礪川等是れなり。沿岸は南長淵郡の五柳池埵附近より北ホンバク角を東に廻りて月浦埵の東側なる干出灣に到る、其海岸線の延長は大凡三十裡に達すへし、五柳池埵附近及北方のホンバク角より月浦埵附近は丘陵海に臨みて險崖を爲し、又は岩坡の露出せる所なきにあらすと雖も其他は概して沙濱なり、巨船の泊地は所謂席島錨地あるのみなれども、漁船泊地は河口其他所々に於て求むることを得べきなり。

邑治

松禾邑は魚川の上流右岸に在り、四圍丘陵にして東方僅に平地に通するのみ、附近は郡の主要米産地たるか故に自ら市街も亦殷賑なり、郡衙の外に郵便局憲兵分遣所、地方金融組合等を設置せられ内地商人の居住せるものあり、毎陰曆四九の日に場市を開設して牛豚海草魚鹽雜貨等の集散稍多く、一市の取引平均二千圓に上るといふ、此地より南方長淵邑に至る三里、東方信川邑に至る八里、北方般栗邑に至る四里にして長淵邑に至る道路の外は坂路なれども甚だ峻險ならず、京義線に連絡する道路は東方信川載寧を過ぎ、沙里院に到るもの十六里許にして捷路なれども交通便ならず、郵便は京城より通例三日乃至四日にて到達すと雖も、時には杜絶

場市

物産

することあり。

舊豊川邑は往年都護府を置き又邊防の要地たりしか故に石城を繞らし市街發達せること松禾邑に譲らず、此地にも亦陰曆一六の日場市を開設せられて集散稍盛んなり。

場市は松禾豊川の外上蓬萊面に毎三八の日、上桃源面に二七の日、泉洞面に二七の日開設せられて何れも相當の集散あり。

農産物は穀類の外に綿花を産し、鑛産物には砂金を産す、松禾邑附近の産金地は往時最も盛況を呈せし所にして當時の産額頗る悔るべからざるものありき、然れども今は其産多大ならず、内地人にして其採取に従事するものあり、水産物にては鯛石首魚鱈鱧鱻河豚等主要なり、食鹽も亦多少の産あり。

本郡諸面中海に臨めるは遊山雲山豊海上里眞等、仁風泉洞等の七面なれども尙ほ此外に椒島及席島を以て各一面と爲す故に海岸線を有するものは總て九面なり、其概勢及主要漁村等左の如し。

### 遊山面

南長淵郡に屬する薪北面に接續して西北海に瀕す、本面は長淵の薪北面と等しく其大部分は山岳地にして平坦地は海濱に於て僅に之れを見るのみ、然れども沿岸は割合に沙濱に富み、干潮時には海底遠く露出するに至る、郡界に一溪川注ぎ河口に跨る部落あり、▲凡・圭(凡・圭)と稱す(池に五柳)南岸は長淵郡に屬し北岸は本郡に入る、附近は岩礁多くして出入危険なり、住民は對岸と等しく薪材切出し及炭焼を業とするもの多く、漁は自家用又は採藻に過ぎざるなり、其他沿岸に多川、青龍間村等の部落あり、但し青龍間村は礪川の上流に瀕するものなり。

### 雲山面

遊山面の北方に位す、沿岸附近は傾斜地にして、海岸は直線をなせる沙濱なり、南端に一小川注ぐ、之れを礪川と爲す、長淵郡の礪石山に發源し、栗里、遊山の二面を通して來る、河口に沉坊浦と稱する部落あり、亦其上流北岸に倉里あり、小船は半潮に

沉坊浦

於て河内に進入することを得へきなり、尙ほ海岸に龍首洞、蛇頭里、柳田等あり。

沉坊浦(龍首洞)龍首洞の支村にして其前面は避風に安全なれども、礪川河口は低潮時に於て干出するか故に半潮にあらざれば出入すること難く、且つ西風には波浪を卷きて危険なり、礪川の上流には各種の木材を産す、隨て造船業發達し、斯業あるを以て附近に其名を知らる、總戸六十三戸にして外に清國人の木材問屋を營むものあり、住民の多数は農民なれども、木材切出し及搬出に従事して衣食するもの少なからず、漁業者も亦十九戸あり、漁船十九隻を有し、此方面に於ける一盛漁地たり、主要漁獲物は春季に鱈、夏季に鮪、鯉、河豚等にして、舊豊川邑場に送りて售賣す、本浦より同地に至る二里、松禾邑に至る六里強なり。

倉里

倉里(倉里)は沉坊浦の南約一里許沙丘の背後に在り、人家八十餘戸、住民は農を主

蛇頭里

とすれども、中に漁を爲すもの二、三戸あり、▲蛇頭里(蛇頭里)は沉坊崎の基點に在り、

柳田里

人家三十餘戸、前面は岩坡岸を爲して航行困難なれども、偏南風を保障し、小船を碇繋するに足る、椒島に到る渡船場にして往來頻頻たり、隨て酒幕を營むもの多し、▲柳田里(柳田里)本郡第一の製鹽地にして此邊の沿岸には浸水せる未耕地多し。



豊海面 上里面

豊海面は元と豊川郡の邑内面なり、二面の地は所謂豊川平地にして耕地多し、沿岸は南方雲山面の野角より北方眞等面に属する冷井崎に至る間緩漫なる彎入を爲すと雖も、距岸二裡半許の間は水深一尋より二尋未滿にして巨船を容るること能はず、豊海面の南方雲山面界に注げる一小河あり、其上流は舊豊川邑の南を通ず、故に南川と名けらる、本川は豊川平地を灌漑すると同時に運輸に便すること少なからず、下流の南岸に造山、黒川の二部落あり、河口の右岸に下船浦あり、河口外に漁島と名くる無人の一小島あり、上里面の海岸附近には厲音、鳳凰等の部落あり。

下船浦(하선포)本浦は其北方に位する船里の支村にして、總戸十戸に過ぎざる小村なれども、南川流域一帯の吞吐口にして、本郡主要の海口たり、漁業者數戸を有して、掛網、曳網、本釣等行はる、主要漁獲物は鯛、鱈、河豚等なり。

眞等面 仁風面

本郡の西北端に當り稍高峻なる連峯より成れる突出部あり、其南側は即ち眞等面にして、北側より北西岬端に到る部分は即ち仁風面なり、此連峯の高點中名あるものは遠東山(九四〇呎)、遠州山(九七一呎)、兜山(五九六呎)等にして、北側は傾斜緩なるも、南側は概ね險なり、此突出部の北と西北と、西側とには顯著なる岬角あり、就中最も遠く突出せるは西北のホンバク角にして、其附近に滑島、鼠島、黒岩等の小島、岩嶼あり、而して北角は之れを月浦崎と稱し、月串崎とも稱す、西側のもは即ち冷井崎なり、月浦崎の岬端は岩坡、擴張して其前面に浮へる、般粟の青洋島との間は三鏈許なり、冷井崎の岬端にも亦岩坡を以て連續せる岩嶼點々散在す。

沿岸の主要部落は南側に於ける鹽村、冷井、下内浦、許沙、北側に於ける月串、蛤坪、麻浦、石灘等是れなり。

鹽村(염촌)眞等面に属す、上里面界に於ける小川の北岸に位し、人家は四十戸許、農業の外に鹽業及漁業に従事するものあり、▲冷井(냉정)下内浦(하내포)眞等面に属す、冷井崎の起點に位して北に山を負ひ、南方海に面す、前岸は岩坡岸なれども、其東方は沙濱にして、遠く豊海面の沿岸にまで連なる、其南方に露岩點點す、海圖に之れを

鹽村  
冷井  
下内浦

冷井岩と稱す、其附近は漁船六七隻を繋ぐに足る、人家四十六戸中漁業者四戸あり、漁船も亦四隻ありて掛網、囊網、張網等の漁業行はる。

許沙浦

許沙浦(許沙浦)仁風面に屬す、西北岬端を東に距ること二十町許に於て南より北に向ふて凹入せる干潟灣奥にあり、灣は三面丘陵を繞らし低潮時には全然干出すと雖も四分の小潮には漁船入津することを得へし、本浦は往年水軍萬戸許沙浦營を置かれし地なるも今は人家三十戸許の一小村に過ぎず、中に漁業者數戸ありて掛網、囊網、張網等行はる。▲月串(月串)に月浦と稱す、月浦崎起點の東側に位して人家十戸許あり、西に丘陵繞り、東は一大干出灣に面す、此干出灣は西を月浦崎、北を青洋島、熊島等に依りて屏障せられ附近著名の魚箭漁場たり、而して岳岩、東福基、西福基、後堂、鳥潮等の漁場は本浦に屬す、灣は干出すれども半潮には漁船本浦に至ることを得へし、本浦の前身は沙濱にして前面の干出灣には餌料に供せらるべき手長蛸を饒産す、此故に内地漁船の到るもの多し、本浦は亦延繩漁業盛んなり、漁獲物は重に豊川邑場又は泉洞場に送りて售賣す、泉洞場に三里、豊川邑場に四里、松禾邑に七里強なり。

月串

### 泉洞面

仁風面の東南より干出灣奥に互りて東方は般栗郡に交はる、本面の北面一半は仁風面と等しく南方に峻峯連互して平坦地少なしと雖も、東南一半は沃野にして般栗郡界に到る、沿海の主要地に乳浦、及石灘あり、石灘は一小川に跨る、其西岸は仁風面にして、東岸は本面なり、場市あり、泉洞場即ち是れなり。

### 椒島面

椒島を以て面と爲す、椒島(五豆)は本郡の西方に浮へる大島にして、其東角は野角を距ること三裡半、冷井崎を距ること四裡半なり、本島と大陸間の海峡は即ち椒島水道にして、鎮南浦と西岸諸港間を往來する汽船の小なるものは此水道を通過す。本島は東西に長く、其周囲は二十一裡許に及ぶと雖も、山岳重疊せる高島にして平地少なく、島岸も亦これに伴ふて概ね險なり、南岸に二、三の干出灣あり、西岸北角と西角との間稍、灣形を爲す所に沙濱あり、然れども孰れも皆繫船に適せず、北角及

椒島

西角端には各一小島浮入、北を北島、西を西島と稱す、共に小島なれども鎮南浦の本航路に臨めるを以て其名著はる、西島には燈臺あり、北島の北方には淺堆東北向に擴延し、其南西端即ち北島の北方に當りて湍潮を起す、此近海は實に鎮南浦航路中の一難關として知らるる所なり。

全島戸口は二百七十戸、一千一百九十餘人にして多くは農民なれども耕地少なきと稍、沖谷に位置せるとを以て漁業自ら進歩し、延繩、掛網、囊網、地曳網等盛んに行はる、島民所有の漁船七十九隻あり。

部落は所々に點在するもの大凡十二、蘇沙、鎮村、要陽、綠沙、栢浦、泥峴、窓岩、梨洞等は就中主たるものなり、概況左の如し。

蘇沙 鎮村 栢浦 窓岩

蘇沙(全)本島の主村にして東岸の北隅干出灣奥にあり、小半潮には船を浮へ、西風を避くるに安全なり、大同江内より延平灘方面に出漁する石首魚漁船は、必ず此處に寄港して薪水を需むれども、内地漁船にして出入するものは少なし、▲鎮村(老)南側東端の深入灣奥にあり、灣内靜穩なれども全然干出するを以て、小舟尙ほ且つ出入に便ならず栢浦(可)と相併ひて一村を爲し多少の耕地を有す▲窓岩(可)は

綠沙

泥峴

要陽

梨洞

席島

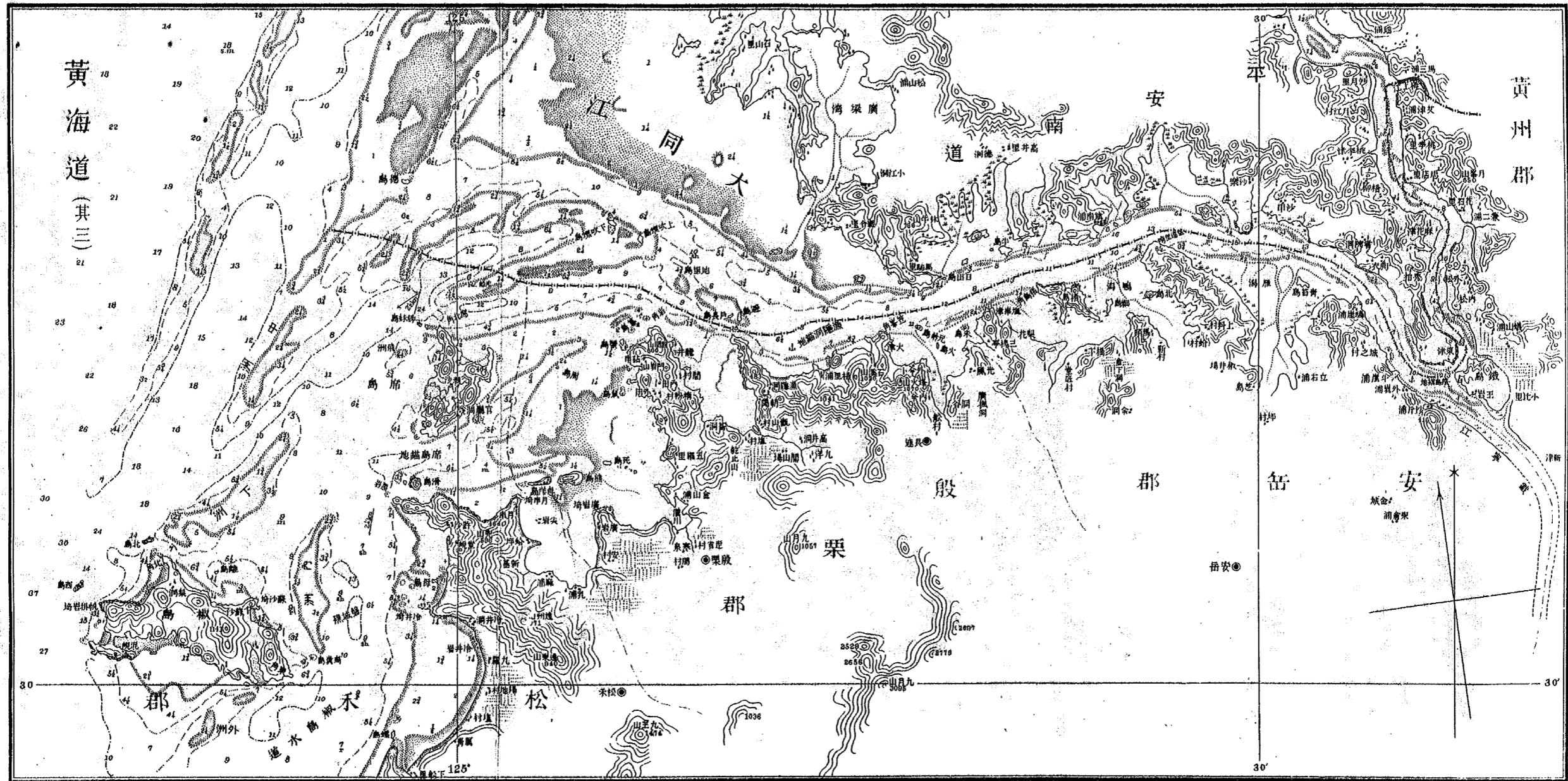
栢浦の西方に在りて是れ亦干出灣に瀕す、此附近は耕地甚少なく住民衣食の途は主として漁樵に在り▲綠沙(可)窓岩の西方に位し浪洞を併せて一村を爲せり▲泥峴(可)蘇沙頭地を以て僅に本島南岸の西端に連る半島に在り、此半島には泥峴山と名くる一小山峭立す、而して部落は其北側に位置して干出灣に臨む地區狭く土地礫礫にして且つ險なれば些の耕地なし、故に里人は専ら漁業を營む、人家總て十九戸許あり、内地漁船の根據地にして曾ては清國漁船も亦此處に根據したり、其盛時に在りては此等外來漁船の出入するもの一年に五、六十隻を下らざりしといふ▲要陽(可)南岸干出灣の北西の奥に位し羅峙洞と相接して少許の耕地を有す▲梨洞(可)西岸に在り、附近は本島中最も開展せる所にして耕地多し、故に阿良洞、長洞等と共に人家六十戸許の一大部落を爲し、生計諸他の部落に優れるものあり、前面は北浦と名け、沙濱にして地曳網の好漁場たり。

### 席島面

席島を以て面と爲す、席島(可)はホンバク角の北方、大同江口水道の南側に浮へ







裏面白紙

餘月にして附近に多少の耕地あり其前面には小半潮に於て漁船を容るるに足り

潮沙洞

麻山洞

英荷洞

沿革

偏南風の外は碇繋極めて安全なり▲潮沙洞(ムササ)は深入灣の北岸山腹に在り、人家十二、三戸にして専ら農樵を業とす▲麻山洞(マサ)は東岸に在り、四十戸許の半漁村にして前面は泥堆干出し航行不便なり、南方には魚箭場あり、附近及北方岬角の左右には餌料を産す▲英荷洞(イナ)は北岸に位せる十七、八戸の半漁村にして前面に深入せる一小灣あり、干出すれども避泊安全なり。

### 第七節 殷栗郡

本と高麗の栗口(リク)云栗川なり、高麗初めて今名に改む、顯宗の時豊川に屬す、本朝太祖の五年分離し監務を置きしか、太宗十四年復た豊川に併せ、後舊に復して縣監と爲す、顯宗四年癸卯に廢して長連に合せしか、十一年庚午復縣と爲し、後ち郡と爲し、隆熙二年長連と合せて今に至る、長連は本と黃州連豊に屬す、高麗の末葉恭讓王の時長令鎮を置く、李朝太祖五年之れを廢して連豊に屬す、後ち郡となし長連と稱したり。

境域

地勢

山岳

河川

沿岸

東方松禾郡に、西方安岳郡に接し、南方は松禾、信川の二郡に交はり、北は一帶河海に面して平安道鎮南浦府と相對す、屬島に熊島、清洋島、簗島、死島、鼠島等あり。郡内山岳丘陵起伏すと雖も、九月山の北方は開展して平坦地を成す、耕地の主要なるものは殷栗及石灘村附近のものなり、又未墾地は邊村附近に東西約一里、南北約一里半に達するものあり、其他九月山の北方に蜿蜒起伏せる丘陵地あり。山岳の主要なるものは九月山及乾止山なり、九月山は邑の鎮山にして東方約一里餘に、乾止山は地方一里半にあり、其高頂は前者七百九十九呎にして、後者は二百二十二呎なり。

河川の稍大なるものは大漢川及救王川にして、前者は源を九月山に發し北流して邑の東を過ぎ海に入る、其上游地方は沿岸克く開展して所謂殷栗附近の耕地を爲す、救王川は松禾郡界を北向流する小川なり、源を郡界に犇ゆる救王山麓に發し北沈浦に至りて海に入る、石灘村附近の耕地は即ち本川に跨り、西半は松禾郡に東半は本郡に入る。

沿岸屈曲出入に富みて、海岸線の延長は三十三哩餘に及ぶ、然れども泥堆擴延し

殷栗邑

交通及通信

て良好なる泊地は只た大同江に位せる漁隱洞あるのみ、岬角少なからず其著しきものは廣岩崎、岩角、笠峯角、コイス角等なり、コイス角は漁隱洞、錨地を擁するものにして、岬端に避島浮ぶ、其間は所謂避島水道にして、廣さ約三鏈、鎮南浦航路中の一要地たり、此水道は平安、黄海、兩道界にして、避島は平安道に屬す。

殷栗邑は大漢川の上流左岸、舊豊川邑を距る四里許に在り、近頃内地人の此に居住するもの稍多く、郡廳の外に郵便局等あり、此地に陰曆毎二、七の日に場市を開設し、每一市の集散高一千五百圓を下らずといふ。

郡内道路は良好ならざるも、殷栗より長連を経て砂里院に至るもの、又は東は安岳、南は松禾に至るもの如き、稍道幅廣くして車輛を通ずることを得へし、特に金山浦附近の如きは鐵鑛山開けて以來改修せられて甚た面目を改めたり。

水運は便ならざるも、大漢川及救王川には小舟溯行することを得へし、著名なる殷栗鐵鑛は此處に搬出せらる、通信は便ならざるも、松禾、長淵等に比すれば遙に優る、特に金山浦に在りては鎮南浦との往來頻頻なるを以て頗る便なり。

場市は邑場の外に北下面の冠山場、舊長連郡に属せし郡邑東西面場、北下面の金山浦場等あり、其開設日は冠山陰曆每四、九の日、東西面場一、六の日、石灘場二、七の日、金山浦場三、八の日なり、各市の集散物は大概一様にして、綬紬類、牛魚類、果實、穀類、棉花、唐木、苧布、紙、土器、白木、鐵器及薪炭等を主要とす、毎市の集散高は一千圓より二千圓迄にして、就中金山浦場は附近に鑛山あるを以て、甚だ般賑を極む。

農産物は穀類の外に大麻、棉花、煙草等主要なり、鑛産は鐵の外に砂金あれども産少なし、鐵鑛は其産多大にして、實に本郡の富源を爲す、海産物にありては大刀魚、鱈、鱒、鱒、河豚、竹蛸、海蘊、和布等を主要とす、然れども漁業盛んなるは主として漁箭なるか故に隨て其産多額に上らす。

郡内を分ちて長連、東道里、一道、二道、南上、南下、北上、北下、西上、西下、縣内、邑内の十三面と爲す、河海に瀕するは西上、西下、北下、道里、長連の六面なり、但し西上面は郡の最西端に在りて、松禾郡一に豊川郡の泉洞面と隣接し、其他は順次北東向に比隣す、斯くて長連面は郡の最北東端に位し、安岳郡大德面に連続す、主要津浦及漁村の概況左の如し。

廣岩浦(광암포)は西下面に属す、廣岩崎の南側なる沙渚に在り、十九戸、八十餘人の部落にして、漁戸は八戸、三十餘人、漁船は八隻、漁業は魚箭を主とし、一年の漁獲約千圓に上る、漁獲物は金山浦場及石灘場に售賣す、金山浦へは一里半、石灘場へは一里許なり。

金山浦(김산포)北下面に属す、舊長連郡との境を成せる鐵山の東側に在り、元とは人家五、六の小村なりしも、今は三十七戸、百五十人の多きに達し、尙ほ内地人の居住者數十戸あり、蓋し鑛山の爲め此發展を來せしなり、漁戸は二戸、七人あり、漁網四機を有して、雜漁に従事す、鐵鑛石搬出の爲め海岸に石垣を築かれて、繫船に便なり、然れども落は半潮時にあらざれば、小舟をも通すること難し、巨船は青洋島と熊島との間に至ることを得へし、此水道は席島錨地に連なる。

浦頭浦(부두포)北下面に属す、金山浦の南方なる小河の右岸に在り、西方一帯は丘陵地にして、耕地あり、海岸は干出泥堆を以て蔽はる、戸數十五戸、鹽幕八戸あり。

漁隱洞(어은동)二道面下に属す、コニス角の頸部に在り、北は小丘を隔てて大同江に面す、此は即ち漁隱洞錨地なり、西に干出灣を擁す、此處は即ち漁船の泊地たり、戸



口は五十四戸、二百餘人、漁戸は十一戸、四十餘人あり、魚箭六坐を有す、延繩餌料の産地として名あり、漁隠洞と稱する錨地は避島を距る南東方一哩半、避島水道の南側なり、南方陸岸の高潮界を距ること約一哩の所は水深六尋乃至七尋、泥沙及殻底にして巨船を假泊するに宜し。

碑石洞

碑石洞(ヒンソク)二道面に屬す、漁隠洞の分地なり、前岸露開なれば偏北風には碇繋危険なれども、大同江を上下する大小船舶の潮待の爲め寄泊するに宜し、特に干潮時には岩波を露出して其間隙より多量の清水を湧出するか故に汲水の爲め能々此に寄泊するもの少なからず、住民は是れ等の船舶に酒類を鬻ぎ、或は徒歩漁業に従事す。

朝陽洞

朝陽洞(チヨウヨウ)二道面に屬す、漁隠洞の南松樹林の山嘴を隔てて約一里、干出灣に面する二十戸未滿の半漁村にして、漁は採餌を主とす、魚箭場五基あり、本村より山脈を隔てて南方に鶯野あり、河口岸は草生地にして稍高地に二村落あり、北にあるを輒山里と稱し、河岸にあるを西月里と稱す、何れも純農村にして米穀を産出す、西方に鹽村里あり、多少採餌を業とするものあるも、漁業者なく、製鹽を主とす、鹽村里

下大津

里より北西一帯の地は兩岸干出灣に望みて半島狀をなし、其末端は大同江口の南角をなす、全面山岳を冠りて頸地に小平野を有するのみ、東岸に龍井間村の二村、西岸に砧串、細田、五羅里、楊川の四村あり、各各耕地少なく、細民は餌料採收を主業とす、沿岸に魚箭場あり。

熊島

下大津(カハシマ)長連面に屬す、笠峯角の東部にありて干出灣に面す、半潮時に乘せされは船を寄せ難きを以て渡船場は笠峯角の西部にあり、本村の西方に一村あり、城、峴里と稱す、附近に耕地を有し、魚箭場及大規模の石首魚網船あり。

熊島(クマシマ)西下面に屬す、廣岩崎の北西約一哩に浮へる周回一哩餘、面積八十町許の小島にして、其高標は三百八十五呎なり、島の東西兩端は松樹鬱鬱として、自然の魚附林を爲す、村落は島の東端南方の沙濱に位置して二十三戸、八十六人あり、中に漁を業とするもの十一戸、三十三人に及ぶ、漁船八隻を有し、島の四邊に魚箭漁場三箇所あり、就中水道に接近せるもの良好にして、其一年の漁獲一千五百圓乃至二千圓に達すといふ、島は餌料を多産す、故に漁船の集合するもの常に絶へず、島民は殆んど皆其採取に従事す。

第七章 黄海道 第七節 慶興郡 青洋島、築島

青洋島(オレンド)西下面に属す、熊島の西方二鏈許、松禾郡に属する月浦崎の東北三鏈に在り、周回一裡に足らざる一小島にして、四邊斷崖絶壁を爲し、特に其西端には巖坡遠く延出す、部落は南面の埋立地に點綴して十九戸、七十六人あり、其半数は漁戸にして、漁船五隻を有す、尙ほ島の西方に魚箭三箇所あり、何れも一箇年の漁獲一千圓乃至二千圓なり、又沿岸には手長章魚を饒産す、本島と熊島との間の水道は水深十尺乃至十五尺あり、沙底なるを以て、錨搔き宜しからざるも、避風に便なること、席島、鑑地に勝る、故に金山浦より搬出せらるる鐵物の運搬船は常に此處に碇泊す、築島(オレンド)西下面に属す、大同江の巖角を距ること西約半裡、避島の西方約三裡にある小島にして、鎮南浦航路の要衝なり、只た燈臺あるを以て其名顯れしのみ。

### 第八節 安岳郡

本と高勾麗の楊岳郡なり、高麗今名に改む、東は載寧江を以て、黄州、鳳山二郡と劃し、西は般栗郡に、南方は載寧江の一支を狭んで載寧、信川二郡と限り、北は一帶大同

江に瀕して平安南道に属する龍岡三和の二郡と相對す、而して屬島に猪島、青苔島、細島、末島、火島等の小島嶼あり、郡内概ね丘陵地にして、高岳あらず、隨て耕地克く開け、特に正昌城附近のもの主要なり。

山の名あるものは楊山、所山、月乎山等にして、楊山は邑の北半里に、所山は南三里に、月乎山は北三里にあり、皆共に高峻ならず、又概ね楮禿にして、樹木少なし。

河川は載寧江、西江の外に長大なるものなしと雖も、孰れも皆運輸を利すること少なからず。

郡邑安岳は京義線沙里院驛を距る西方七里に在り、現時日本人の居住せるもの四十餘戸、六十餘人、郡衙の外に郵便局、憲兵分遣所等あり、其他地方金融組合あり、本組合は明治四十三年六月の設立にして、資金一萬圓、現時組合員は四百人許なり、毎陰曆二七の日に場市を開設す、但し其場所は西山、訓鍊、新場の三箇所にして、西山は二日、十七日、訓鍊場は七日、二十二日、新場は十二日、二十七日を定日とし、各輪番に開く、集散物は穀物、綿布、煙草、紙類、海産物、果物、薪炭、其他雜貨にして、一市の集散四千圓

第七章 黄海道 第八節 安岳郡 地勢

に上るといふ、邑の北方二里餘洞陰に温泉あり、泉質可古來浴客多し。

郡内場市は前示邑の三場の外、龍門面の東倉に毎三、八の日、椒井面の椒井に四、九の日、大元面の新換浦に五、十の日開設せられて共に集散盛んなり。

農産物には穀類の外に綿花、大麻等あり、鐵産には鐵あり、而して鐵鑛は管に本郡の重要産物なるのみならず、實に本道の富源なりとす、水産は重要ならず、其種類は鱒、白魚、鱒魚、蝦、蟹、竹、蛭、蛭等にして食鹽も亦多少の産あり。

郡内の各面は壽石、板橋、板橋二、細洞、長庚、長庚二、長庚三、靑龍、順豐、龍澳、大元、大元二、遠城、遠城二、遠城三、文山、文山二、文山三、安谷、安谷二、安谷三、屹紅、屹紅二、杏村、銀川、草郊、大德、大德二、西河、西河二、西河三、西河四の三十二面なり、此中大同江に臨むものを大德、大德二、西河、安谷、安谷一、安谷二とし、載寧江に瀕するものを板橋、遠城、大元の諸面とす、而して是等諸面に屬する臨江の集散地又は漁村、鹽業地等として擧ぐべきは鹽串浦、楓蕪、北倉浦、倉下洞、馬頭浦、蛤村、下頭浦、陽地、上科、物口浦、椒井、大洞、鷺岩浦、立石浦、高殘、鷓崖浦、斗涯浦、外岩浦、沙岩浦、東倉浦、新換浦等なるへし、就中重要地の概況左の如し。

馬頭(馬頭)倉下(倉下)は共に北流する一小河口に瀕して、馬頭は東岸に、倉下は西岸に在り、猪島の東側より狹濬を通して村前に到る、故に半潮には小船出入することを得へし。

椒井(立石)立石(立石)高殘(立石)載寧河口の西方に位せる一灣に臨み、椒井は西岸に、立石、高殘は東岸に在り、椒井は此地方の一集散地にして、毎四、九の日に場市を開かれ、各地との交通頻々たり、立石、高殘は相接近して、其附近は平地地廣く、東方載寧河口の斗崖浦に到る二里弱、南西鷺岩浦に到る一里餘に過ぎざれども、道路河岸に在りて卑濕地多きが故、交通便ならず。

鷺岩浦(鷺岩)椒井の南方一里餘一小川に跨りて在り、河は細流なれども、滿潮に乗すれば大抵の船村前にまて溯上し來る。

鷓崖浦(鷓崖)斗崖浦(斗崖)共に大同江に臨み、鷓崖は北方に、斗崖は南方に在りて、對岸平安南道の東津方面に到る渡津たり。

外岩浦(外岩)沙岩浦(沙岩)共に斗崖浦の南方載寧河口に在り、沙岩浦は鐵島に到る渡津にして相互の往來稍繁し。

東倉浦(トシヤレン) 載寧江一支の西岸に在り、河口を溯る約二里に位すと雖も其流域  
一帯は卑低なる荒蕪地にして河床も亦平坦なれば、満潮を利用して、一百石積の船  
は村前に到るの便あり、本浦は本郡有数の大部落たると同時に主要の集散地たり、  
郡の出入貨物は多く此處を經由す、毎三、八の日に場市を開設すること前示したる  
か如し、本浦より安岳邑に到る二里強なれども道路平坦にして往來甚た便なり。  
新換浦(シンゴン) 載寧西江に瀕して此處も亦本郡主要の集散地たり、本浦は河口よ  
り遠く上流に位すと雖も満潮に乗すれば二百石積の船村前にまで到ることを得  
へし、運輸の便に浴すること甚た大なり。

猪島(イダ) 大同江に浮へる一島にして郡の屬島中最大のものたり、全島傾斜緩な  
る低丘にして土地肥沃なり、往年牧場に撰まれしか今は開かれて殆んど耕地たり、  
前村、後村、中村等の部落あり。

其他の江岸 諸郡

前掲各郡の外江岸に位せるものは安岳郡の東に載寧、鳳山、黄州の三郡あり、此内

大同江に瀕するは獨り黄州郡に止まれども、載寧及鳳山の二郡も亦載寧江に瀕し  
て河川漁相當に行はるのみならず、石首魚漁期に至れば、遠く外海に出漁するも  
のなきにあらず。

載寧江は既に本道の概勢に述べたるか如く本道主要の河流なり、其沿岸は本道  
の四所に當りて土地一帯に低し、故に河床も亦之れに伴ひ、大流ならざるにも拘は  
らず、二、三百石積の帆船は遠く溯上して航運に利すること頗る大なり、鱸、鯉、鮒、鯰、鰻  
鰈其他の雜魚を産し、漁具には揮羅網、拒浦網(延切網)、拒船網、周網等行はる、江畔に位  
置する部落中漁を爲せるは載寧郡に屬する下安面に凌船洞、新鵝洞、三交江面に水  
塞洞、鏡湖洞、右栗面に外西洋洞、上三浦洞、西姑巖洞、左栗面に石海浦中者甲洞、黄姑津  
洞、芦田洞等あり、鳳山郡に屬するものは報告を手にせず、黄州郡に屬するものは青  
龍面に浦南、竹島あり、(兩共に鐵道の各村共に漁船一隻若しくは二、三隻を有し、特に石  
海浦の如きは大小合せて八隻に及ぶ、但し此等の船舶は平時航運に使用せらるる  
や勿論なり。

江畔に於ける集散地は安岳郡に掲げしものの外に尙ほ石灘、三街里、唐灘、海倉、石

海等ありて何れも載寧郡に属す。

石灘(石灘)は最も上流に位せるものにして江口を距ること實に八里に在り、京義線沙里院を距る南方二里に過ぎされは相互間の往來頻頻たり▲三街里(三街里)は其西二十二町に於ける一小部落なれども有名なる載寧平地の要所に位せるを以て農産物の此處に搬出せらるるもの少なからず▲唐灘(唐灘)は載寧邑を距る東方二里十町、沙里院を距る西南三里餘に位して下流なる海倉に到る二里半許なり、人家六十戸許に過ぎされども、渡船場たると同時に其前岸には二百石積の船來る、故に穀類の出荷盛にして此處も亦江畔主要の集散地たり▲海倉(海倉)は載寧邑を距る東北二里、沙里院を距る西南二里に在り、載寧、安岳、信川等の諸郡より鐵道沿線に往來する重要な渡津にして又此等諸郡より鎮南浦に到る海路交通の衝たり、此處より河口に到る五里餘に過ぎされは一潮にして上下し得べく、水路の運輸頗る便なるも、附近の道路不良にして車輛を通すること難なり、特に沙里院に到る間距離近きにも拘はらず道最も悪し、蓋し東岸は卑低地又芦田多きを以てなり、此地に毎陰曆四九の日場市を開設し集散稍多し▲石海浦(石海浦)は人家僅かに十八戸の一漁村

石灘

三街里

唐灘

海介

石海浦

黄州江

新泉洞

加隅洞

梅上江

に過ぎされども下流に位せるを以て航運業盛んなり。

黄州江は其上流を赤壁江と稱す、黄州邑の南方を過ぎて黄州江と名けられ兼二浦の南に於て大同江に注ぐ、水産物に鯉、鮠、鱖、鰻等あれども只た江畔の里人自家用の爲め採捕するに過ぎされは産少なし、本江は流域大ならず、載寧江に比すれば航運の利甚た少なしと雖も、河口より大凡五里十五町なる綠沙浦まで大抵の船到ることを得へし、而して綠沙浦より黄州邑に到る三十町の間尙ほ小舟を通ずるに足る、江畔に位する集散地は黄州邑、綠沙浦の外に新泉洞、加隅洞あり▲新泉洞(新泉洞)は三田面に屬して綠沙浦の下流一里餘南岸に位し▲加隅洞(加隅洞)は龜洛面に屬して黄州邑の上流五里半強南岸に在り、本洞は黄州郡東部に於ける重要集散地にして陰曆每二七の日に場市を開設し、一市の取引高一千二三百圓に上る。

黄州江の北方に梅上江あり、同河口は黄州郡と平安南道に屬する中和郡との境界にして同時に本道と平安南道との限界なり、江は源を高井山附近に發して貯福川、黒川の二流を合せ、臘峰浦の北方に於て大同江に入る、水産物は黄州江と異ならずと雖も其産に至りては尙ほ少なし、本江の上流貯福川の南岸に黒橋里あり、同所

より河口に到る約七里なり、満潮時には小舟を上下することを得へし、京義線の黒橋驛は貯福川の北岸、即ち黒橋里を北に距る十數町に在り。

黄州郡に屬する部落にして漁業者を有するは前示、載寧江畔に位せる竹島、浦南の外大同江畔に贛峰浦、松山浦、西邊洞、鐵島等あり。

贛峰浦(贛峰)は松林面に屬す、梅上江口の南方大同江の左岸に在り、北方平南中和利郡の瑤浦に至る一里餘にして道路良好なり、南方兼二浦に到る水路は二里餘にして陸路は一里半許なり、本浦の附近は總て低丘にして耕地克く開かると雖も、悉く皆知にして水田を見ず、大同江畔は著船不便ならざるも小舟を繫留するには却て背後なる梅上江の一支を使とす、二百二十六戸、八百五十人許の大部落にして漁業に従事するもの一百二十餘に及び、漁船五隻を有す、江に於て漁を爲すのみならず遠く外海に出漁して石首魚、大刀魚等の漁業盛んに行はる、郡の報告に従へば其一漁期中の漁獲高は六千圓なり、本浦には毎陰曆三、八の日に場市を開設して集散高稍多し。

松山浦

松山浦(松山)は贛峰浦の南一里に於ける一百六十一戸、四百五十餘人の部落なり、

贛峰浦

本浦にも亦外海に出漁して石首魚、中船鰻、鰻船、其他大刀魚、漁等に従事する漁船三隻あり。

西邊洞(西邊洞)兼二浦の南方三里に位せる三十九戸、一百十餘人の小村にして漁業者五戸あり、然れども其漁は只た魚箭又は一本釣にして網漁は行はれず、里人所有の魚箭漁場は大同江の下流に五箇所あり、主として鱸を漁獲す。

鐵島

鐵島(鐵島)大同江と載寧江との會合點なる東側に位せる江中の大島にして島は元と大陸の一端なるへし、低丘より成りて耕地克く開け、九龍洞、崔村、大洞、中立洞、大立洞、王岩、新村、鎮村等の小部落あり、▲九龍洞(九龍洞)は北側に位して對岸平南東津に到る二十餘町、渡津あり、▲崔村(崔村)は九龍浦の南に位して東方大陸に到る渡津あり、▲王岩(王岩)は南西端に位して對岸安岳郡の沙岩浦に到る十二町許、渡津あり。

九龍洞

崔村

王岩

全島戸口二百二十四戸、五百五十人許にして漁船四隻あり、高地なれども漁は魚箭又は一本釣等に止まり、遠く外海に出漁するものあらず、里人所有の魚箭漁場は江の下流鼎足、江檜洞、草洞等の各前岸にして五箇所に在り、主要漁獲物は春、秋、冬に鱸、夏季に鱸等なりとす。

大同江内に於て有名なる鐵島鎢地と稱するは即ち本島の北側にして北兼二浦に四漚餘、南鎮南浦に十三漚餘なり。

兼二浦(兼二浦)元とは花石里の支村にして人家數戸點在せしに過ぎざりき、京義鐵道布設に先立ち、其材料陸揚地點として陸軍工兵中佐渡邊兼二氏の發見せし所なるを以て此名あり、京義線の黄州驛に到る支線は元と鐵道材料輸送の爲めに建設せられしものにして後、鎮南浦との水陸連絡線に使用せられ、一時は交通稍頻頻たりしも、今は平南線の開通と共に乗客を減し、同時に本浦も亦甚た衰頽に傾きたり、然れども其前面は三十噸の汽船を繋ぐを得べく、水陸連絡の便に至りては江畔他に比類稀なる所にして尙ほ此處に出入する貨物少なからず、附近に場市あり、毎五、十の日に開設して集散稍盛んなり、本浦より鎮南浦に到る水路十八漚餘、黄州に到る鐵道線路は八哩六十二鎮なり、甲午の役に際し野津師團の上陸地點として有名なる旗津浦は即ち本浦の對岸にあり。

### 第八章 平安道

本道は三國の時代に於ける高句麗なり、寶藏王の二十七年新羅の文武王、唐將李勣と共に攻めて之れを滅ぼし、遂に其地を併す、孝恭王の九年弓裔鐵原に據り、後高麗王と稱し、浪西十三鎮を置く、高麗十四年境内を分ちて十道となし、本道は西京の所管たるを以て浪西道と稱したり、後北界と稱す、李朝太宗十三年に至り始めて平安道と改む。

北は鴨綠江を隔てて滿洲に接し、東は咸鏡南道、南は黄海道に隣じ、其中央を流る清川江によりて南北兩道に分たる、即ち北緯三十八度三十九分十秒より四十一度四十九分十秒、東經百二十四度十五分三十二秒より百二十七度四十八分二十秒の間にあり、東西に狭く南北に長し、東西最も廣き所は鴨綠江口より寧邊郡劔山嶺に至る間にして其長さ六十一里餘あれども北道東北部にありては僅に十二里餘に過ぎず、南北は稍斜に伸長して長さ九十五里に達す。

山脈は主として東西に連互す、其主要なるものを江南山脈、狄隴嶺山脈、妙香山脈となす。江南山脈は鴨綠江の南に沿うて走れる山脈にして朔州より江界の南を過きて咸鏡道に入る。狄隴嶺山脈は前山脈と並行して其南にあり、義州の南に起り摩天山を経て於自嶺となり、漸く高隆して勿移山、崇積山となり、以て鴨綠、清川二江の分水嶺をなし、本脈の首腦たる狄隴嶺となりて遂に咸鏡道に入る。妙香山脈は宣川郡、鉢山に起り、月林站に於て清川江に斷たれ、再び隆起して妙香山となり、廣城、峴、狼林山となり、以て大同、清川二江の分水嶺をなし、狄隴嶺山脈と同しく東走して咸鏡道に入る。

河川頗る多く、其最大なるは大同江、清川江及鴨綠江なり。大同江は源を狼林山の南麓に發し、始は妙香山脈の南側を南西に流れて三月江と稱し、江東郡に入り、陽德、孟山二郡の支流を併せ、南下して平壤の平野に出て、緩流となり、此處に大同江又は浪水の名あり、是より屈曲頗る多く、或は南に或は西に折れ、黃海道との境界を劃し、黃海道より來る載寧江を合してよりは、河幅著しく濶大となり、西流して鎮南浦を過ぎ、漁陰洞に至りて、黃海に注ぐ、全長約七十里、朝鮮五大江の一なり、河口に於け

る幅員一里餘、水深二十尋、稍其、上流鎮南浦附近にありては、幅員約二十町、水深十二尋、一千噸以上の汽船を泊するを得へし、更に溯ること約十二浬の上流、載寧江との會合點なる三角洲、鐵島附近にありても、尙ほ水深六十尺にして、幾多の巨船を泊するを得へく、之より上流萬景倍附近に至るまでは、水深大概四尋乃至六尋にして、數百噸の汽船を通すへし、萬景倍より溯ること約五里、平壤に至る間には、處處に淺瀬あるを以て、此處より荷客を小舟に移して平壤に送る。下流に於ける潮汐干満の差は二十八呎にして、平壤附近にありては約十呎となれども、流水の速力常に四節半なるが故に、帆船の如き風位に拘らず、潮流を利用して上下するを得へし、然れども鐵島附近より上流は冬季約六十日間結氷し、下流は流水の爲め舟楫杜絶するに至る。本江は鯉、鮡、鱧、白魚、鱒、鮭、鰻、鱈、其他の水産物に富む、鯉最も多く、且つ到る處に産し、白魚は平壤府古順和而附近、江西郡沿岸に多く、鮭、鱒等は下流に産す、之れを漁獲するには、曳網、掬網、一本釣、槍等を用ふ、槍は冬季結氷中氷を穿ちて水中に游泳する鯉、鮡等を突刺して漁獲するものなり、其他の漁具は、大概他の河川に行はるるものと大差なし、漁獲物は、大概直に市場に上すと雖も、又往往活かしたるを、圍置く



ものあり、其方法鯉、鮒等の大なるものは鰓に麻絲を通して水中に放ち、之を船に繫き、稍、小なるものは柳の枝にて作りたる籠の中に蓄養す。

清川江は源を妙香山脈中の狼林山に發し、妙香、狹隘兩山脈の間を西流して月林站に至りて妙香山脈を横きりて其南側に出て、安州の北を過ぎて北道より來れる大寧江と共に合して海に入る。流域約八十裡、上流は山脈の間を流るるか故に大ならず、下流約十裡の間は沖積層の平野を緩流すと雖も水量に乏しく且つ處々に淺瀬散在し、河口尙ほ水淺く、沙泥堆に當むを以て航運に多大の便益を興ふること能はず、然れども河口附近は鰓、鮒其他の水産物を饌産し、本道に於ける主要の漁場とす。

清川江

鴨綠江

鴨綠江は朝鮮に於ける最大の河にして、源を白頭山に發し、豆滿江と相反して西流す、始は南下し、咸鏡道惠山鎮附近にて、盧川江を併せて後、西に向ひ、咸鏡北道より來る長津江及幾多の小流を合せ、楚山に至りて滿州より來る渾河と相會し、水量大に増加し、玉江鎮以下は河中往往沙洲ありて、平時は河水數脈に分れ、義州の上流に於て更に滿州鳳凰城附近を流れ來れる驪河を容れ、河流は九里島、於亦島、中江、薑黔

定島等の河洲の爲めに三派に分る、其朝鮮側にあるを通天河と稱し、平時は幅、百米、突中央を中江と云ひ、幅、四百米、突、滿洲側なるを三江、或は上江と云ひ、幅、百米、突あり、此三派は下流沙河鎮に至り再び合して一江となり、濶大なる三角洲を形成して海に入る、全長約百四十里に達し、流域の大なる他に殆んど其比を見すと雖も河床の勾配急にして水淺く、激湍奔流の場所尠なからざるか故に頗る舟航の便を缺く、下流にても尙ほ吃水淺く、馬力強き小汽船にあらざれば通航し難し、義州、威化島及沙河鎮にありては吃水四呎以上の船舶を通し難く、亦た沙河鎮より義州までの間には一尺六寸以上の吃水を許さざる所あり、然れども河口より四十里の上流昌城附近までは支那船の溯上するを見る、江口に一小灣あり、龍岩浦と云ふ、投錨水域狭く、且つ水淺く、附近に沙洲ありて潮時を利用しては小船尙ほ出入に、困難なりと雖も、滿潮の際は、大形の汽船自由に入出するを得べく、本江に於ける唯一の港灣なり、要するに本江は航運河としては、價值大ならずと雖も、沿岸には材木、山藪、大豆、苧麻、人蔘、砂金、鴉片、雜穀等を産し、其流域より年々輸出する貨物の金額二千五百萬圓内外に及ぶと云ふ、特に上流地方に於ける森林は其富殆んど無盡藏と稱せられ、伐採

第八章 平安道 概勢

事業盛にして之か爲め其下流に於て安東縣大東溝の如き繁盛なる都會を興すに至れり、水産物も亦た頗る豊富にして鯉、鮒、鯰、鱸、鱈、白魚、鮎、河豚、沙魚、小蝦、蟹、蜆等を産す、漁具漁法は概して他の河川に行はるるものと大差なく、冬季結氷中と雖も尙ほ鯿刺網、白魚、鱸、鱈等の囊網及鯉釣等盛んに行はる。

地勢概するに東部及東北部は高く、西南に至るに従ひて低し、即ち西南部には耕地多く其民有に屬するものの面積左の如し。

合 計	北 道		南 道	
	田	畑	田	畑
六四、五九九	二七、七〇九	一、九三八	三六、八八六	二、〇七二
五二、四三九	三三、二八四	七、一六三	一九、一五五	一、九一八
五七、六〇八	三三、二八四	二四、三二四	二四、三二四	二、〇七二

備考 表中畑の欄内左側に附記したるは、休耕地及焼畑の數なり。

國有未耕地も又頗る多く、明治四十三年十月一日迄に出願によりて已に貸附けたるもの左の如し。

地勢

未耕地

南 道

面積

九八六、七二二

一三

地目別

草生地

六〇、〇六六

四

干 潟

九一六、六六一

九

目的別

畑

九六一、五九〇

一〇

畑

二五、一三二

三

北 道

面積

三五六、八三一

一一

地目別

草生地

一六、六四〇

三

荒蕪地

二四、〇三二

一

干潟地

三一六、一五二

七

第八章 平安道 概勢

目的別

三二六、五三〇七

八

田

三五、五八二四

二

畑

四、七二一〇

一

沿岸

沿岸線約三百裡に亘り、南道と北道を相擁して一大灣を形成せり、之を西朝鮮灣と稱す、而して沿岸尙は幾多の大小灣入あり、其稍大なるものは大同江口、清川江口、宣川灣、鴨綠江口等なり、然れども河口を除く外は全く茫漠たる干潟に蔽はれて良港を有せず、海中亦た到る處に沙堆あり、航行頗る注意を要す、故に沿岸到る處魚箭を見る、河口は凡て好個の漁場たると共に又良好なる碇繫地に富めり、大同江口は其兩岸沙泥堆に蔽はれ、又其中央にも沙堆多し、然れども退潮の際尙は幅廣く水深き水道を通し、巨艦大船の往來自在、帆船も亦風位に拘らずして上下することを得べし、且つ避風安全なる港灣到る處に散在し、其南岸なる殷栗郡魚陰洞は軍艦の錨地なり、本江は群游密ならずと雖も頗る魚類に富む、清川江口は南北兩道に跨れる

島嶼

一大灣を爲し、安州、肅川、永柔、甌山の四郡其沿岸にあり、灣内殆んど全く沙泥堆に蔽はれ、退潮時には僅に數條の滯筋を存するのみにて渺茫たる平原を現出す、故に漲潮時と雖も水深一般に淺く、沖合に至りても尙は十尋内外に過ぎず、且つ深淺不定なれば航行頗る困難なり、各種水産物の群游する所にして本道に於ける漁場の最も主要なるものなり、白鰈及糠鰈を主とし、其他鮓、大刀魚、石首魚、淺蜆、鹽、吹貝、白魚等を産し、漁期は春季三月頃より秋季に亘り、冬季は休止す、夏季五、六月の頃最も盛んなり、鴨綠江口は沙泥堆に富み、數條の滯筋を通すと雖も、水淺く僅に一條の稍深きものあり、大船を出入せしむべく、其南岸龍岩浦は唯一の錨地なり、此附近は清川江口と共に鰈の主要漁場にして鱸も亦た多し。

沿岸に散在せる島嶼頗る多く、其數八十有餘に上る、其主要なるものを擧ぐれば、清川江外に外鶴島あり、其南西五裡なる雲霧島を最南端として十五、六個許北方に排列せる一群の無人島あり、之を磐城列島と稱す、形狀恰も砲臺の如く、又艦隊の遊戈せるに似たり、此列島の北東に内嶺島、外嶺島、艾島、其他數多の島嶼羅列す、其南西の洋中に默異島、蠟島及小蠟島の三島あり、此附近は鯛漁場として名あり、其北方山

高く雲に聳へ常に航海者の目標たるものを身彌島となす、齋里島、嵯峨島、其南西に列す、西方一水路を隔てて大和島あり、此島の西岸山上に燈臺あり、小和島及灰島近く其北に並ひ、北東には炭島及根島横はる此二島及鐵山半島と身彌島とによりて相擁せる一大灣を宜川灣と爲す、大加次島、小加次島、蝶島等此灣内に在り、鐵山半島の西に無人の孤島あり、魚泳島と云ふ、此近海は各地より漁船の集合する著名の漁場なり、其北西に一系列の群島あり、磐城列島と稱す、此列島の北東方鐵山半島に接近して大溪島あり、本島は鯛釣の餌料たる手長蛸を饒産するを以て名あり、鴨綠江口の外方に横はれる群島あり、薪島、列島と云ふ、近海は著名の鱈漁場なり。

本道沿海は頗る水産物に富み、本道の住民以外忠清京、畿、黄海の各道より來漁するものありと雖も概して漁業者尠し、近年内地人の通漁漸く盛んに赴き前途稍有望の域に進みつつあり、往時清國人密漁を企つる者所在之れありしか、今時に於ては全く其跡を絶つに至れり、特に明治四十三年四月以降東洋拓殖會社は北道沿海に漁業權を得て内地漁民の移住經營を企劃し、専ら其啓發獎勵に勉むると共に之を模範として鮮人漁業の興進を圖らんことを期せり、此沿海に於て漁業の最も盛

んなるは春夏に於ける石首魚、火魚、大刀魚、鱈等の漁業とす、其漁船の最も多く集合するは鴨綠江外魚泳島の南西魚の洲附近にして、鮮人は多く魚箭及弓船、鹽船等に依り、内地人は鮫、鰯、網、手線、網、延繩及一本釣を用ふ、之に次て盛んなるは鰈漁業にして、清川、鴨綠江の河江附近を主漁場とす、其他魚箭及建干網は沿岸到る處に行はる、魚箭は春より秋に至る間を漁期とし、春季は石首魚を主とし、鮫、火魚、魴等、夏、秋兩期には大刀魚、鱈、鰈、鮫其他の雜魚を漁獲す、建干網は氣候溫暖なる間は常に之を設置し、鱈、魚、仔、鰻等を漁獲す、又夏季鴨綠江口附近に於ける鱈及鮫の延繩及一本釣漁業も亦頗る盛んなり。

海流は未だ精細なる調査を経ずと雖も、多少寒暖二流の影響を被るものの如し、即ち北方より來る來滿海流は全羅道の沿岸を廻りて本道に達し、南方より來る暖流は濟州島近海に於て分岐し、本土西岸に沿ふて北上せるものの如し。

潮汐干満の差は激甚にして二十二呎乃至二十四呎餘に達す、退潮時には沙堆、沙茫として數里の間水を見ず、清川江及鴨綠江の河口の如き濁流常に奔馳して恰も洪水の觀あり、沿岸一帯及島嶼の間に於ても亦た昇潮時には濁流に圍繞せられ、其

勢急激にして順潮に依らざれば船舶の航行頗る困難なり、又夏季にありては午前潮は午後潮より常に高し、即ち午前潮に於て容易に某島に達したる船舶か其日の午後潮に於て満潮時に至るも終に浮上せざるなり、是れ本道沿岸に於ける殊異の現象とす、水路誌に記す所によれば左の如し。

此ノ沿岸ハ兩半分時ヲ除キ太陽兩赤緯ノ大ナルニ從ヒ潮昇非常ニ不規則ニシテ夏季三月ヨリ九月マテハ午前潮ハ午後潮ヨリ常ニ高ク、五月ニハ前後兩潮五呎四分ノ三ノ差異ヲ生ス、又午後潮ノミニ就テ比較セハ其差八呎ニ近シ、例セハ根島ニアリテハ大潮昇五月ハ十五呎ニ過キサレモ九月ハ二十二呎半ニ達ス。

各地潮汐干満の状態左の如し。

地名	朔望高潮	大潮昇	小潮昇	小潮差
根島 錨地	九時一〇分	三 <sup>3</sup> / <sub>4</sub> 呎	二 <sup>6</sup> / <sub>4</sub> 呎	九 <sup>9</sup> / <sub>4</sub> 呎
圓島(磐城列島)	九時一〇分	三 <sup>3</sup> / <sub>4</sub> 呎	二 <sup>5</sup> / <sub>4</sub> 呎	八 <sup>8</sup> / <sub>4</sub> 呎

多獅島錨地	九時二三分	三 <sup>3</sup> / <sub>4</sub> 呎	二 <sup>6</sup> / <sub>4</sub> 呎	九 <sup>9</sup> / <sub>4</sub> 呎
雲霧島	九時一〇分	二 <sup>2</sup> / <sub>4</sub> 呎	一 <sup>7</sup> / <sub>4</sub> 呎	九 <sup>9</sup> / <sub>4</sub> 呎
龍岩浦	一〇時四一分	一 <sup>8</sup> / <sub>4</sub> 呎	二 <sup>3</sup> / <sub>4</sub> 呎	七 <sup>7</sup> / <sub>4</sub> 呎
安東縣	一一時五五分	一 <sup>8</sup> / <sub>4</sub> 呎	五 <sup>5</sup> / <sub>4</sub> 呎	二 <sup>2</sup> / <sub>4</sub> 呎

氣候は山脈の影響を受くること少なからず、本道の山脈は大概東西に走れるか故に其南方は之か爲めに海風を遮り、北方は大陸の氣候を感受す、春秋は短くして夏冬は長し、冬季は北西の風凜烈、港灣多くは結氷の爲めに閉塞せられ、清川江、鴨綠江の如き十一月下旬より翌年三月中旬まで約四箇月の間結氷して人馬往來するを得へし、夏季は炎熱甚だし、而して所謂三寒四溫の循環は本道にありては特に正確に行はる、平壤及龍岩浦に於ける測候所の觀測により本道各種の氣象を觀察するに左の如し。

氣溫は最高を八月とし、最低は二月とし、時に十二月なることあり、八月中平壤にありては最高溫度二十九度、平均二十四度、龍岩浦にありては最高溫度二十七度、五、平均二十三度、五、二月中平壤にありては最低溫度零下十二度、一、平均零下七度、龍

岩浦にありては最低温度零下十二度七平均零下七度七是れ即ち寒暑共に咸鏡道地方と伯仲の間にあるものなり。

湿度は龍岩浦にありては頗る多量なれども平壤にありては稍少なし即ち累年の平均百分比例龍岩浦にありては七十四平壤にありては七十なり一年中最も少ないは龍岩浦の二月及十一月に於ける六十五平壤の二月に於ける五十九にして湿度に於ても亦た本道は咸鏡道と大差なく龍岩浦は城津に平壤は元山に比して稍相似たり。

雨期は毎年六月下旬より七月下旬に互るを例とすれども時に八月に及ぶことあり降雪は十一月下旬より翌年三月中旬に互り時に十一月上旬より始ることあり堆積時に四五尺に達す降霜は十月上旬に始り四月下旬に終る。

海霧は四五六の三箇月間最も多く此時期にありては數日間濃溼として咫尺を辨せざることあり。

風は一、二の兩月は北風最も多く北東又は北西の風も亦た多し三月より八、九月頃までは南風及南東風を主とし北西風も亦た頗る多く六月頃には特に暴風多し。

湿度

雨期

海霧

風

二月より五月まで及十、十一の兩月は時々暴風あり然れども颶風は殆んど之を見ることがなし。

左に平壤及龍岩浦測候所の観測に係る氣象を擧ぐ。

種別及観測地名	平均氣壓		平均最高氣温		平均最低氣温		平均湿度	
	平壤	龍岩浦	平壤	龍岩浦	平壤	龍岩浦	平壤	龍岩浦
一月	七九四	七九四	一九	二八	二	二	六三	七〇
二月	七九二	七九二	一九	二八	二	二	六三	七〇
三月	七九三	七九三	二〇	二九	三	三	六四	七一
四月	七九七	七九七	二二	三一	五	五	六六	七三
五月	七九六	七九六	二二	三一	五	五	六六	七三
六月	七九五	七九五	二二	三一	五	五	六六	七三
七月	七五四	七五四	二二	三一	五	五	六六	七三
八月	七五三	七五三	二二	三一	五	五	六六	七三
九月	七六〇	七六〇	二二	三一	五	五	六六	七三
十月	七六四	七六四	二二	三一	五	五	六六	七三
十一月	七六七	七六七	二二	三一	五	五	六六	七三
十二月	七六八	七六八	二二	三一	五	五	六六	七三
全年	七六二	七六二	二二	三一	五	五	六六	七三

日暴風	霧日數		日雨數		平均雨量		溫度
	龍岩浦	平壤	龍岩浦	平壤	龍岩浦	平壤	
七.七	〇.〇	一.〇	五.〇	八.〇	四.九	一〇.五	七.三
七.〇	二.〇	〇.三	三.五	一.五	六.四	二.二	六.六
一〇.七	一.五	一.〇	四.五	五.〇	一.〇	二〇.三	六.八
一三.五	〇.五	〇.七	六.〇	六.五	二.六	四〇.二	七.三
一五.〇	二.〇	〇.五	八.五	一〇.五	二.五	七九.七	八.二
一三.七	〇.五	一.二	二.二	九.五	八.六	七五.五	八.五
九五	一.〇	二.五	四.五	二.〇	一.六	二五.二	八.三
五.〇	〇.〇	一.五	三.〇	二.五	一.六	二七.六	七.七
六.五	〇.五	〇.〇	九.〇	一.〇	一.三	九.二	七.七
九.〇	〇.〇	〇.七	七.五	八.〇	八.七	五〇.八	六.五
二.二	三.〇	〇.〇	五.五	二.五	一.九	四六.二	七.二
八.五	二.五	〇.五	五.七	六.〇	一.九	三三.二	七.二
一三.三	三.五	九.八	九.二	一〇.〇	八.六	七六.二	七.四

風速度降水量蒸發量湿度の極數

地名	種別	最大風力度		最大雨量		最大蒸發量		最小湿度	
		速度	方向	量	起年月日	量	起年月日	度	起年月日
平壤	北西	一三.三	北西	四〇.八	一.二六	四〇.七	一.七	四〇.三	四〇.三
鎮南浦	北	二七.一	北	三六.九	一.〇四	四一.六	一.三	四〇.三	四〇.三

備考 以上は總て測候所設置以來明治四十二年に至る平均なり。

本道の北東部は山岳多くして交通不便なりと雖も西部及西南部は平野に富み之を貫通せる坦々たる大道あり之を京義街道となす古來清國と交通の要路にして使節の往來貨物の出入皆此路に依りしなり日露戰役の際更に之を修築して砲車を通するに至れり其他幾多の道路ありと雖も就中稍良好なるは平壤より江東成川陽徳を経て元山に至るもの及び安州より熙川江界を経て長津に至るものとす然れども共に車を通し難し又京義街道と殆んど並行して鐵路を通し釜山より來りて義州に終り滿州鐵道に連絡す又平壤より分岐して鎮南浦に至る平南鐵道あり陸路の交通頗る便なり。

水運 水運にありては内地には鴨綠江清川江及大同江の三大河あり沿岸には龍岩浦鎮南浦を始め幾多の小港灣あり鴨綠江は新義州附近までは小汽船を通すべく之より上流は昌城附近まで支那船を通すべし清川江は水浅くして汽船を通すべからずと雖も小船は本流にありては熙川まで支流九龍江にありては化翁亭附近まで航行するを得へし大同江は三河中航運の便最も大にして兼二浦附近までは巨

第八章 平安道 概勢

船を通すべく、平壤附近までは普通の汽船を航すへし、尙ほ小船は本流にありては無盡支流にありては成川三登附近まで至ることを得へし、而して鎮南浦は内外船舶の出入頻繁なり、其状況に關しては鎮南浦の條下に述へん。  
通信機關は日を追ふて完備し、主要の地方には大概其設あらざるはなし、今最近の報告により其所在地を表示せば左の如し。

道	別道	郵便局	郵便所	電信取扱所	郵便所	
南道	平壤(郵、電、交、話) 平壤大和町(配、電、無集) 鎮南浦(電、無集) 平壤停車場前(配、話、無集) 平壤、順安、肅祥原、江東、寧安(交、話、電) 成川(話、電) 陽德(話、電) 德川(電、無集) 順安、新安州、中遠、孟山、永柔(話、電) 价川(話、電) 順川(電、無集) 中和、順安、江西州(話、電) 肅川、廣梁(交、話、電) 和、漁波	鎮南浦府	平壤、順安、肅祥原、江東、寧安、成川、陽德、德川、順安、新安州、中遠、孟山、永柔、价川、順川、中和、順安、江西州、肅川、廣梁、和、漁波	平壤、順安、肅祥原、江東、寧安、成川、陽德、德川、順安、新安州、中遠、孟山、永柔、价川、順川、中和、順安、江西州、肅川、廣梁、和、漁波	平壤、順安、肅祥原、江東、寧安、成川、陽德、德川、順安、新安州、中遠、孟山、永柔、价川、順川、中和、順安、江西州、肅川、廣梁、和、漁波	平壤、順安、肅祥原、江東、寧安、成川、陽德、德川、順安、新安州、中遠、孟山、永柔、价川、順川、中和、順安、江西州、肅川、廣梁、和、漁波
北道	新義州(交、話、電) 義州(話、電) 龍岩浦(話、電) 定州(電、無集) 白馬、溫井(話、電) 嶺美、定州、宣渭原、鐵原、泰新(話、電) 軍邊(話、電) 江界(話、電) 楚山(電、無集) 昌城、車輦館、高山鎮、北川、車輦館、川、雲山、嘉宣川(電、無集) 碧潼(電、無集) 慈城(話、電) 中江鎮(電、無集) 下洞(電、無集) 郭山、朔州(電、無集) 雲山、金鏡(話、電) 溲川(話、電) 厚昌(話、電) 博川(電、無集) 龜城(話、電)	鎮南浦府	平壤、順安、肅祥原、江東、寧安、成川、陽德、德川、順安、新安州、中遠、孟山、永柔、价川、順川、中和、順安、江西州、肅川、廣梁、和、漁波	平壤、順安、肅祥原、江東、寧安、成川、陽德、德川、順安、新安州、中遠、孟山、永柔、价川、順川、中和、順安、江西州、肅川、廣梁、和、漁波	平壤、順安、肅祥原、江東、寧安、成川、陽德、德川、順安、新安州、中遠、孟山、永柔、价川、順川、中和、順安、江西州、肅川、廣梁、和、漁波	平壤、順安、肅祥原、江東、寧安、成川、陽德、德川、順安、新安州、中遠、孟山、永柔、价川、順川、中和、順安、江西州、肅川、廣梁、和、漁波
市		平壤、順安、肅祥原、江東、寧安、成川、陽德、德川、順安、新安州、中遠、孟山、永柔、价川、順川、中和、順安、江西州、肅川、廣梁、和、漁波	平壤、順安、肅祥原、江東、寧安、成川、陽德、德川、順安、新安州、中遠、孟山、永柔、价川、順川、中和、順安、江西州、肅川、廣梁、和、漁波	平壤、順安、肅祥原、江東、寧安、成川、陽德、德川、順安、新安州、中遠、孟山、永柔、价川、順川、中和、順安、江西州、肅川、廣梁、和、漁波	平壤、順安、肅祥原、江東、寧安、成川、陽德、德川、順安、新安州、中遠、孟山、永柔、价川、順川、中和、順安、江西州、肅川、廣梁、和、漁波	

人口

人口は南道十八萬八千二百三十六戸、八十八萬四千三百六十三人、北道十八萬一千九百三十一戸、九十六萬六千七百四十二人にして、總計三十七萬六千七百七十七戸、八百八十五萬一千百五人なり、内地人の在住せるもの五千四百九十七戸、一萬八千三百六十七人にして、其在住地男女別等を表示せば左の如し。

現住内地人口表 (平安南道)

明治四十三年五月末

地名	戸數	人口		計
		男	女	
鎮南浦	九三〇	一八三六	一六二五	三四六一
鎮南浦府	一四九	三七八	一八〇	五五八
龍岡郡	二二	四〇	一六	五六
龍山郡	九	二〇	六	二六
平壤郡	二〇六五	四四七六	二九九四	七四七〇
同院浦	一	一	一	二
同松羅里	一	一〇八	七	一一五

第八章 平安道 概勢



新 義 州	地名	戸 數	人		計 口
			男	女	
		五九五	一三三九	八八二	二二一〇

現住内地人口表 (平安北道)

明治四十三年五月末

江東郡江東邑	八	二	一九
同 元三登邑	九	〇	一四
陽徳郡陽徳邑	九	二	二〇
同 温泉面五柳	四	四	四
同 大邱面化倉	四	四	五
同 別倉	一	一	一
江西郡江西	一〇	二	二
同 南陽里	一	一	一
順川郡	一五	一六	一九
合計	三六四三	七四三九	二二七五〇

中和郡	一九	二六	二四
祥原郡	七	〇	一
順安郡	五	八	五〇
徳川郡	三	五	二五
寧邊郡	五	五	一
孟山郡	二	二	二
安州郡安州	九	二七	二六
同 新安州	六	一〇	二六
价川郡	七	三	九
肅川郡	八	三	五
永柔郡	四	四	三
成川郡成川邑	七	三	一
同 四柱面長林	四	五	〇
同 雲山面内洞	五	五	三



高 山 嶺 慈 城 中 江 厚 昌 宣 川 路 東 林 新 府 面 古 府 面 水 清 面 龜 城 南 市 吉 里 梨 峴 面

二七 四 四 九 四 六 七 五 九 三 一 四 一 五 四 一 四 四

三九 二 八 三 三 四 七 四 三 二 〇 六 一 五 四 四

二七 三 六 二 八 七 四 六 五 四 三 三 三 三 三

五 九 四 一 八 〇 二 三 八 四 九 一 八 五

石 下 馬 峴 館 州 山 邑 田 田 大 美 嶺 嘉 山 納 亭 博 川 江 界

三三 四 九 七 七 三 八 七 七 六 八 五 四 三 二 一 三 四

五九 七 二 七 三 八 六 三 三 二 一 二 三 六 元 六

三 五 八 三 四 三 九 五 七 六 二 二 四 二 二 八 五

九 三 三 二 五 四 七 二 八 三 七 三 三 三 六 三 三



雲山郡	龍岩浦	同南市	鐵山	寧邊郡	泰川郡	熙川郡	義州府	朔州郡	昌城郡	楚山郡	同西下面	龍川	碧潼郡
二四	二五	七	八	六	五	三	二	九	三	二	三	八	七
一四八	二五八	二四	二	一〇〇	六	九	一九	七	六	三	三	二	二
一四六	二三四	七	〇	六	三	三	一	〇	三	八	一	七	四
二九四	四九三	二	二	一六	九	三	三	一〇	三	九	三	四	五

渭原郡上面	同下面	宜川郡山面	博川郡舊津	合計
五	一	一	二	一八五
五	二	一	六	三〇四
一	一	一	一	三三三
六	一	一	六	五六七

行政區劃は南道は二府十七郡北道は一府二十郡にして即ち左の如し。

南道

- 平壤府 中和郡 祥原郡 順安郡 順川郡 龍岡郡 江西郡 甌山郡
- 鎮南浦府 成川郡 江東郡 陽德郡 安州郡 肅川郡 价川郡 永柔郡
- 德川郡 孟山郡 寧遠郡

北道

- 龍川郡 鐵山郡 朔州郡 昌城郡 義州府 龜城郡 定州郡 博川郡
- 郭山郡 嘉山郡 寧邊郡 泰川郡 熙川郡 雲山郡 楚山郡 渭原郡
- 碧潼郡 江界郡 慈城郡 厚昌郡 宜川郡

第八章 平安道 概勢  
平壤に控訴院及地方裁判所、新義州に地方裁判所支部あり、所轄區裁判所の所在左の如し。

地方裁判所 同支所

所轄區裁判所

平壤

平壤 鎮南浦 安州 德川 成川 義州  
龍川 宣川 定州 寧邊 江界 楚山

明治四十三年八月以降各道に警務部を置き、道内重要な地に警察署を配置し、又た憲兵分隊をして警察署の職務を行はしむることとなりたるか、本道に於ける其位置及管轄區域を表示すれば左の如し。

名稱及所在地	管轄區域
警務部 平安南道 平壤警察署 (平壤) 警務部(平壤) 順川警察署 (順川)	平壤郡ノ内 中和郡 祥原郡 順川郡ノ内
新安州警察署 (新安州) 鎮南浦警察署 (鎮南浦)	安州郡 肅川郡ノ内 三和府ノ内

平安北道 警務部(義州)

龍崗警察署 (廣梁灣)	龍崗郡ノ内 三和府ノ内
德川警察署 (德川)	德川郡ノ内 寧遠郡ノ内 孟山郡ノ内
江西憲兵分隊 (江西)	平壤郡ノ内 江西郡 甑山郡 永柔郡 順安郡
成川憲兵分隊 (成川)	龍岡郡ノ内
長林里憲兵分隊 (長林里)	江東郡 順川郡ノ内 成川郡ノ内
安州憲兵分隊 (安州)	陽德郡 成川郡ノ内 孟山郡ノ内
寧遠憲兵分隊 (寧遠)	安州郡ノ内 价川郡 肅川郡ノ内 孟山郡ノ内
新義州警察署 (新義州)	義州府ノ内
龍巖浦警察署 (龍巖浦)	龍川郡
宣川警察署 (宣川)	宣川郡 龜城郡ノ内 鐵山郡 郭山郡
寧邊警察署 (寧邊)	寧邊郡ノ内 泰川郡ノ内 雲山郡ノ内
白川警察署 (嘉山)	嘉山郡ノ内 博川郡 定州郡ノ内
新蒼警察署 (新倉)	碧潼郡ノ内 昌城郡ノ内 雲山郡ノ内 龜城郡
小會洞警察署 (小會洞)	厚昌郡ノ内 慈城郡ノ内

北鎮警察署 (北鎮)	雲山郡ノ内
義州憲兵分隊 (義州)	義州府ノ内 朔州郡 碧潼郡ノ内 昌城郡ノ内
定州憲兵分隊 (定州)	定州郡ノ内 龜城郡ノ内 嘉山郡ノ内 泰川郡ノ内
熙川憲兵分隊 (熙川)	熙川郡 寧邊郡ノ内 雲山郡ノ内 江界郡ノ内
楚山憲兵分隊 (楚山)	楚山郡ノ内 渭原郡ノ内 碧潼郡ノ内 江界郡ノ内
江界憲兵分隊 (江界)	江界郡ノ内 慈城郡ノ内
厚昌憲兵分隊 (厚昌)	厚昌郡ノ内 慈城郡ノ内
中江鎮憲兵分隊 (中江鎮)	慈城郡ノ内 厚昌郡ノ内

物産は農産には米、麥、蜀黍、粟、大豆、小豆、棉花、柞蠶、麻、烟草等あり、畜産、林産、鑛産及水産も亦た饒多なり、米は其産額甚た多からず、蜀黍及粟の栽培は最も盛んなり、大豆及小豆も亦た本道の主産物なり、柞蠶業は近年の創始に係ると雖も明治四十三年中に已に繭千五萬捆の産あり、將來本道に於ける一大産物たらんとす、明治四十二年十二月の調査に係る米、麥、大豆の推定産額を擧ぐれば左の如し。

品名	南道	北道	計
米	二八八、〇〇四 <small>石</small>	一八九、四二二 <small>石</small>	四七七、四二五 <small>石</small>
麥	一、二八四、二五	一、二三三、八	二、五一八、〇五
大豆	九六、三七一	一〇六、二五六	二〇二、六二七

畜牛は頗る盛んにして品質優等なり、近年生牛の儘日本内地に移出し、又南朝鮮方面へ種牛として移出するもの漸次増加せり、牛皮も亦た從て其産出多く一箇年の輸出約三萬四千圓に上る、是等は主として安東縣に輸出し、同地にて鞣製す、本道には山林多く特に鴨綠江畔の大森林地は著名なるものにして、江界郡に始まり、慈城、厚昌の二郡を越へて咸鏡道の長津、三水の二郡に亙り、更に甲山、茂山の二郡に連亙し、其領域東西約八十里、南北十里乃至二十里に擴張す、老樹巨幹鬱鬱として數千年來曾て斧鉞入らざる所多し、近年之か伐採に従事するものありと雖も此は水路に近き一小部分に過ぎず、然れども尙ほ毎年の輸出頗る多額に達す、林種は柏、落葉松、白檜、楊、槭等なり。

第八章 平安道 概勢

本道は全國中最も礦産に富むを以て稱せらる、特に金最も多し、砂金の産地としては般山、成川、順安、雲山、朔州、寧邊、宣川、義州、安州、泰川、价川、熙川、慈城、江東、江界、厚昌、龜城等なり、岩金坑としては般山、雲山及遂安最も著名なり、般山は平壤を距ること北東十五里、英國人之を租借して明治三十三年十二月より創業し、又雲山は平壤を距ること北方三十里にあり、米國人の經營に係る、共に營業盛んなり、年年全國より産出する金の總額の約三分の一は實に雲山、般山其他の礦山より出し、殘餘三分の二は砂金に屬すと云ふ、明治四十三年中其筋の調査によれば雲山は二百八十六萬八千九百八十九圓、遂安は七十三萬九千三百五十三圓を産出した、金に次て最も多きは石炭なり、石炭は大同江及清川江沿岸に産し、品質は無煙炭なり、平壤無煙炭最も著名にして平壤の東南二、三里より十二、三里に亘る一大礦區より産す、炭質粉碎し易く、燃焼力甚た強からすと雖も、炭屑の所在甚た淺く地上に露出せる處あり、明治四十三年中の産額七萬八千八百三十五噸、價格三十九萬四千七百七十五圓に上りたり、其他价川及龜城に鐵礦あり、价川稍著名なり、厚昌には銅礦あり、江西及雲山には炭酸水の産出あり、今各郡に産する礦種を表示すれば左の如し。

南 道

平壤郡	石炭
江東郡	石炭
三登郡	石炭
順安郡	金鑛、金銀鑛、砂金
般山郡	金鑛、砂金
价川郡	鐵鑛、砂金
江西郡	石炭、鐵鑛
成川郡	銀鑛
中和郡	石炭
龍崗郡	銅鑛
咸從郡	金鑛、銀鑛、銅鑛
徳川郡	砂金

第八章 平安道 概勢

北 道

昌城郡	金鑛、金銅鑛、砂金
義州府	金銀鑛、砂金
宣川郡	金鑛
龜城郡	金鑛、砂金
熙川郡	金鑛、砂金
慈城郡	金鑛、砂金
厚昌郡	銅鑛、金銅鑛、砂金
楚山郡	金鑛
龍川郡	黑鉛、鐵鑛
碧潼郡	鐵鑛
寧邊郡	砂金
泰川郡	金鑛、砂金
江界郡	金銀鑛、砂金



火魚、鯛、鯛

火魚、鯛及鯛は石首魚と同じく清川江口外より北西磐城列島附近に至る間を漁場とす。大刀魚、鱒、鯖、比目魚等も亦た此漁場内に多し。又鯛及鯛は其稍南方にも多く、鯛は雲霧島以南芒魚島に至る間の落筋、鯛は蠟島附近を以て著名の漁場とす。是等の魚類を漁獲するには魚箭、捲網、流網、手操網、鮫網、中船、延繩等を用ふ。手繰網、鮫網及延繩は内地人の使用するものなり。

鱒、鱒

鱒、鱒は大和島、根島、盤城列島附近を漁場とす。是等は多く魚箭にて漁獲せらるれども、鱒は六月下旬より八月下旬に至る間、内地人空釣網を用ひて之れを漁獲す。蝶及烏賊も亦た同一の漁場にて漁獲せらる。鱒は腹部より尾部に向て切開き、臍を除きて洗滌し、腹部及口腔内に食鹽を詰込み、體の外部一面にも食鹽を擦著けて大甕に漬置き、食鹽の悉く溶解するを待ちて之を取出し、切開きたる腹部を尾部に裏返して乾燥す。鱒は大なるものは鱗を切り之れを乾製して清國輸出品とし、小なるものは背開となし、庖刀にて處處に切目を入れ、臍及鰓を除き洗滌する。こ

鱒、鮭

鱒、鮭は清川江口外、鶉島附近、身彌島の東西兩側の落筋、梨花浦、耳湖浦の間に

魚、鯛、鯛

牡蠣、蛸、竹、貝類、其他の

於ける落筋、鴨綠江口、薪島近海を漁場とす。特に鱒は鴨綠江口斗流浦の前面及薪島東方の落筋に多し。鱒は蘇網、魚箭等にて漁獲す。鱒及鮭は延繩一本釣等にて漁獲し、共に腹部を切開きて臍及鰓を除き洗滌して大甕に盛りたる少量の胡椒を混ぜたる飽和鹽水中に投入し、上に重石を置き貯藏し、需用に應じて取出し販賣す。一甕に付き約三十尾の割にて漬込むを常とす。

鮭、鯛、白魚、鰻及鮓は大同江、清川江、鴨綠江其他の河川に産し、大同江にありては鮭、漁業最も盛んにして鮓及鰻之れに次ぐ。白魚は同江、順和郡沿岸を主漁場とし、冬季結水中專業として之を漁獲に従事するもの多し。鴨綠江にありては新義州附近より上流義州に至る間中の島附近を各種魚類の好漁場とす。

牡蠣、蛸、浅蛸、竹蛸其他の貝類は沿岸到る處の干潟に産すと雖も、就中其最も饒多なるは蛸にありては小盤城列島の西南、浅蛸は梨花浦と耳湖浦の間に於ける烟洞島の南西及艾島、漢川浦附近、牡蠣は鐵山半島の東西兩沿岸及薪島列島、鳳凰浦、竹蛸は聞島の北方、鹽吹は艾島及外鶉島附近、干潟、赤辛、螺は身彌島の東方、落筋、蛤は花島附近とす。牡蠣、浅蛸、鹽吹等は長一尺五寸位の柄を有する鐵製の鎌にて干潟を掘返



へして採取し、蠟は先づ地上に現出せる其呼吸孔を捜し出し、丁字形の鍬の如きもの或は手にて泥を三四寸許掘り竹の柄を有する眞鍮線の先端を折曲けたるものを其孔に挿入して之れを引き上ぐるなり竹蠟は地上に現出せる呼吸孔に長さ二尺許の柄を有せる鐵製の銚の如きものを挿入して之れを突刺し引き上るなり又此銚を用ひずして淺網に用ふるものと同一の手鍬にて採取することあり期節は何れも五月中旬より九月中旬までの間とす淺網、鹽吹等は肉を抜き取り多量の食鹽を用ひて鹽辛に製すれども淺網及牡蠣は肉のみを鹽水中に煮沸し乾燥して清國輸出品となす。

## 手長蛸

手長蛸は外嶺島以西磐城列島に到る沙泥底に産すれども其特は多きは磐城列島の南北、鐵山郡大溪島附近より月陽島附近までの間、宣川灣に於ける根島の西岸、大加次島、小加次島附近及身堀島の西岸とす手長蛸は主として鯛延繩及同手釣の餌料として使用するものにして大溪島及月陽島にては鯛延繩に供給するの目的を以て漁期中絶へず島民之れを採取す大溪島には内地人の餌料仲買をなせるものあり鯛漁期に先ち島民より之を買集して蓄養し置き漁船の來るを待て販賣

## 漁具

す其他の産地にありては漁船の需に應じて隨時採取せり。

本道住民の沿海漁業に従事するもの約七百人他道より來漁するもの約一千人漁具は捲網、中船、蘇網、魚箭、周斗、木骨、三角攔網、延繩、一本釣等を用ふ捲網は葛皮の絲にて作りたる幅八、九尋、長三百尋内外の幔幕狀の網にして一隻の漁船に十二、三人乗組み、漁場に至り一端より水中に投して彎形に引廻し漸次網裙より船内に繰揚ぐるなり春夏の交石首魚、鱒、火魚等を漁獲するに用ふ本道沖合漁業に於ける主要の漁具とす蘇網は主として蘇魚を漁獲する漁具にして建干網の一種なり漁法は漁船一隻に六、七人乗組みて漁場に至り幅三尺、長十五尋の網を場所に應じて二十把乃至八十把を繼合せ杭に取附けて一直線に張り或は彎曲して其兩端に魚取を造り或は參差して屏風の如く定設し置き干潮の際網裙網目及魚取に溜れる魚類を手にて取り或は攔網にて掬ふなり本漁具は魚箭等の如く終始一定の場所へ掘置くものならずして一漁期間數回其場所を移轉す蘇魚の外鱸、仔鱸、鱒、鱒、蟹等をも漁獲す周斗は魚箭の一種にして規模稍小なるものなり岸に近く杭を五、六尺を隔てて交互に樹て列ね之に黍稗等を取附けて垣の如く造り後方の一隅に魚

溜を設け、満潮に乗して來れる魚類を干潮の際遮りて漁獲す。鱒、蘇魚、仔鱒、白つ等の小雜魚を目的とす。木骨は赴干網の一種にして網を杭にて支持し、潮の干満を利用して白つ、鰕等を漁獲す。三角擺網は主として鱒及鮭漁業の餌料として白鰕を漁獲するに用ふ。

鴨綠江にありては木骨網、地曳網、中船刺網、張網、延繩、一本釣等行はる。木骨網は柳草島より龍岩浦の前面に至る間の洲上に設置し、干潮を利用して各種の魚類を漁獲す。地曳網は北下洞より柳草島の間に行はるる漁具にして白魚、河豚、鱒等を漁獲す。中船は外海にありて鰕漁業に使用するものなるか、臨時之を轉用して柳草島附近に白魚を漁獲す。刺網は結水期中穴を穿ちて水下に使用し、鱒を漁獲す。義州の下流に多く行はる。張網は春夏の交、江口にて白魚を漁獲す。敷網の一種にして一隻の漁船に二、三人乗組み、船首より水中に網を投して沈め置き、時時取附けある網にて引揚ぐるなり。延繩は鰕、鱒等を漁獲す。漁場は鰕は柳草島附近、鱒は江口附近とし、鰕に用ふるものは一本の幹繩に釣鉤數百個を附し、鱒に用ふるものは一本の幹繩に釣鉤八十餘個を附す。餌料は鰕には仔鱒、鱒は鰕を用ふ。一本釣は鰕、鱒、鯉等を漁獲

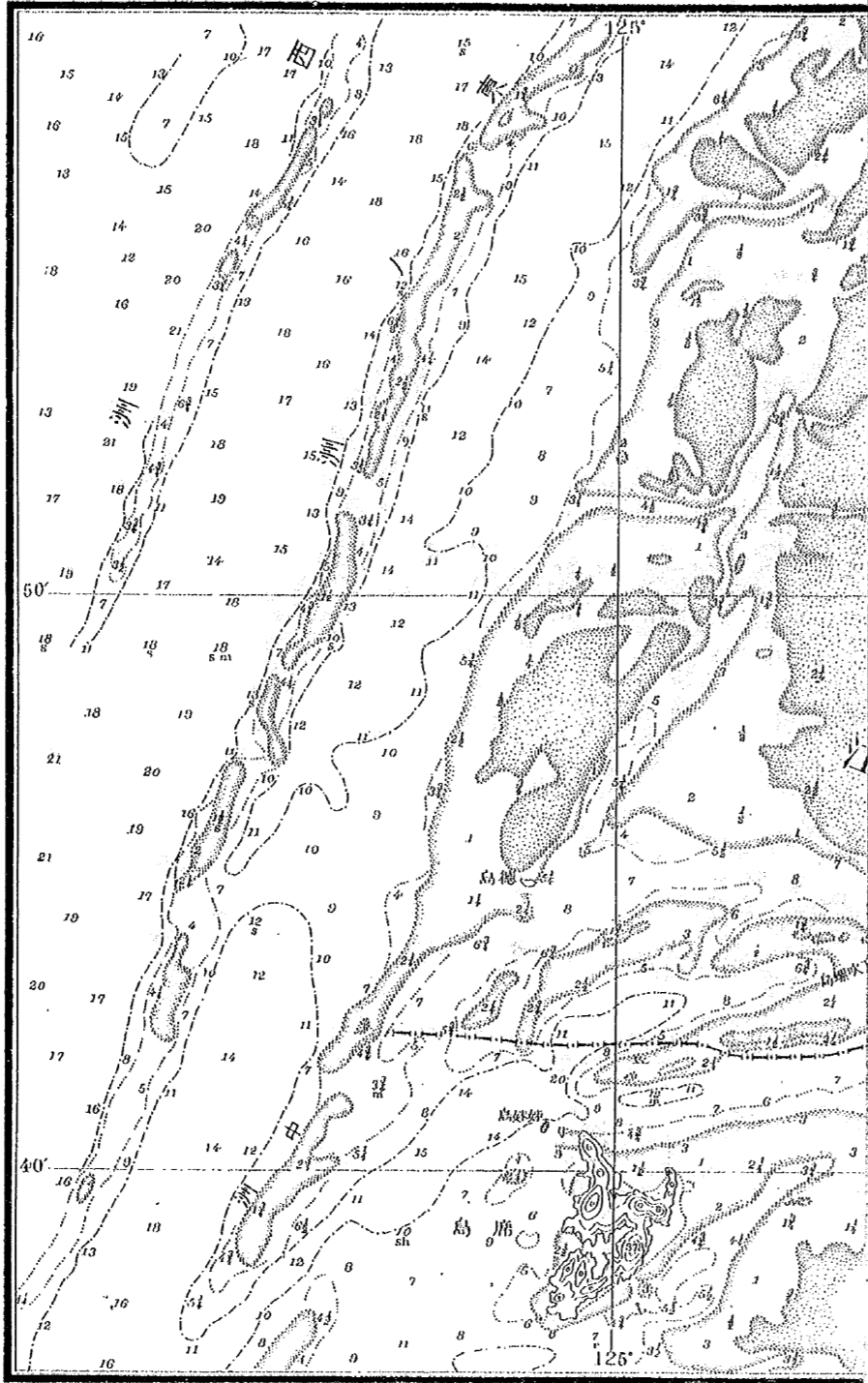
し、特に鯉の如きは冬季結水中と雖も行はる。又清國人は潮汐の干満を利用して杭立袋網を用ふるもの、及河岸の蘆葦中に敷網を敷設して鰕を漁するものあり。

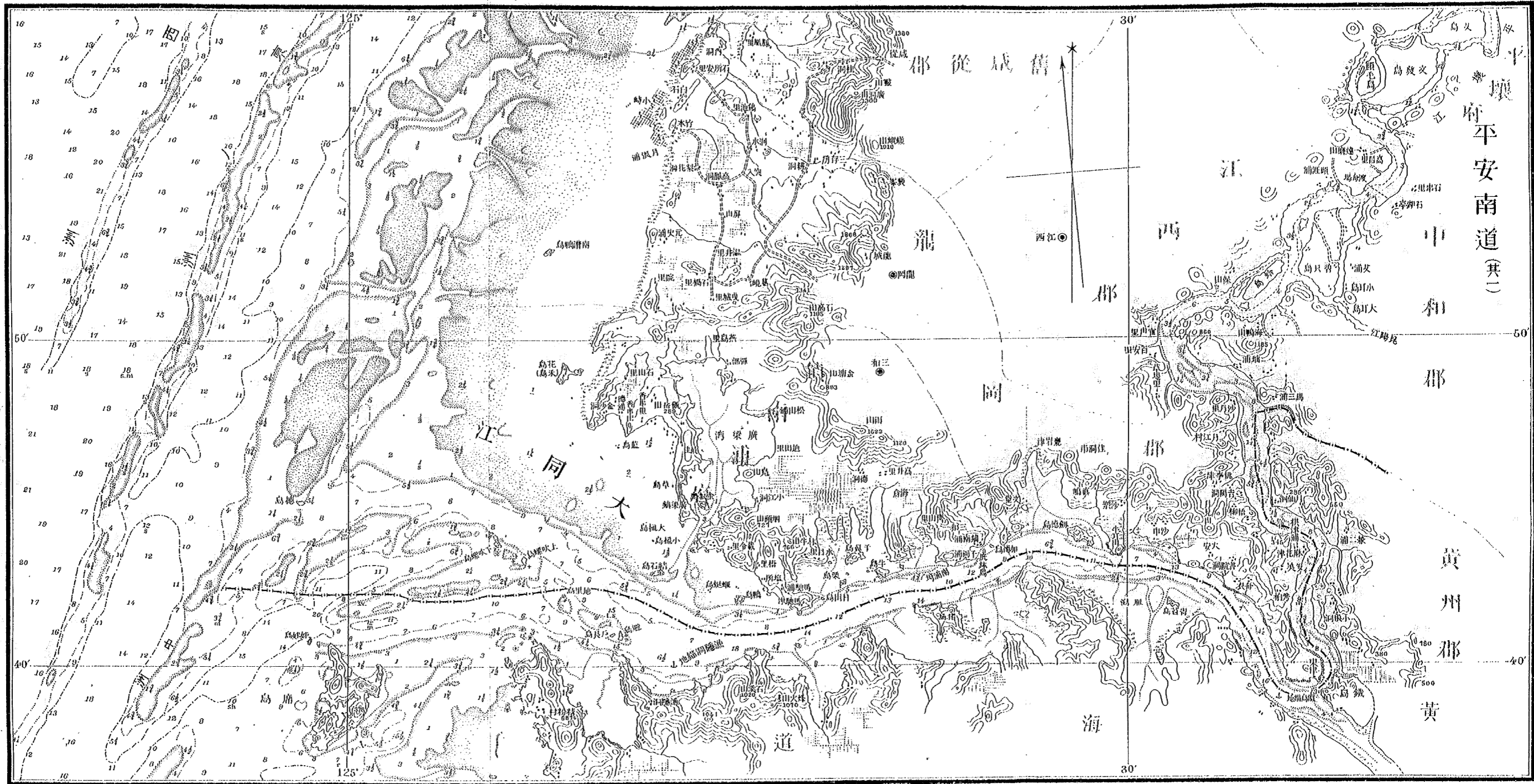
漁船は他道に行はるるものと大差なく、沖合漁業に用ふるものは大にして沿岸漁業に用ふるものは概して小く、特に鴨綠江口及蘆葦附近に於て鱒延繩に使用する獨木舟は長さ約十尺、幅約一尺五寸位に過ぎず、一人乗にして櫂を以て運用すれども帆を用ふることあり、頗る輕快なり。漁期は沖合にありては五月上旬より七月上旬まで、沿岸にありては四月中旬より十一月上旬までとす。就中五月より七月までの間最も盛んなり。

漁獲物は生鮮のまま販賣することあれども、大概漁業者自ら鹽藏或は乾製して本道及黃海道の各地に送り、又は漁場にて出買船に賣渡す。白鰕は悉く皆漁船内にて鹽藏す。出買船は多く本道鐵道沿線諸邑より出づるものにして、漁場に至り常に漁船を追ふて漁獲物を買取し、便宜の地に陸揚して問屋に輸送す。忠清京畿、黃海各道より來漁するものも亦た大概漁獲物は漁業者自から船内に鹽藏して其一部は出買船に賣渡し、他は各自持歸りて賣却す。

内地人の龍岩浦、新義州其他の各地に定住して漁業を營むもの百餘人あり、四月下旬より十月下旬まで延縄及一本釣を用ひて鯛其他鱈鮫等を漁獲す、又毎年石首魚、火魚、比目魚、鯉、鯛、鱈、鮭等を漁獲するを目的として内地より來漁するもの頗る多く、五、六月の頃を最盛とし、漸次南下するを例とす、稀に關東州、大連方面に向ふものあり、石首魚は鮫、鱈、火魚、比目魚、鯉等は手繰網、鯛は一本釣及延縄、鮭及鱈は流網、鱈は空釣を用ひて漁獲す、漁獲物は過半生鮮のまま安東縣、新義州、龍岩浦、定州、梨花浦等に送りて賣却す、運搬は漁船自から之れに當り、別に出買船或は運搬船を有せず、鯛は鴨綠江口斗流浦の前面にて船内の活洲より取出し、頭部を手釣にて打殺して安東縣、新義州及龍岩浦に輸送し、鱈は安東縣まで活洲に活かしたるまま送り、火魚の如きは時に朝鮮人及清國人向として鹽藏し市場に上すことあり。

本道沿岸は干潟廣大なるが故に自から製鹽業頗る盛んなり、特に其最も盛んなるは南道に於ける龍岡郡とす、鹽田の面積南道は四百二十七町餘、北道は五十町餘、一箇年の製鹽高南道は一千〇三十六萬五千二百九十九斤、北道は九十八萬四千七百五十五斤、即ち總計四百三十二町餘、一千一百三十五萬〇〇五十四斤なり。





裏面白紙

## 南道

### 第一節 江西郡

沿革 高麗仁宗十四年京畿を分ちて六縣となすに際し梨岳、大坵、甲岳、角幕、禿村、甌山等を合して一縣となし江西と稱せしに始る李朝の初尙は縣となせしか後ち改めて郡となす。

位置 本道の南東にあり大同江に瀕す、東は江を隔てて中和郡に西は舊咸從郡に北は平壤郡に南は龍岡郡に接す。

地勢 地勢は幾多の小山脈起伏すと雖も平地頗る多く特に其中央及沿岸には廣茫たる平野あり、沿岸の水田の如きは本道に於ける屈指の沃野と稱せらる、明治四十三年中其筋の調査によれば耕地面積水田約三千五百七十九町、畑約七千四百七十七町なりと云ふ、沿岸南端には沙堆多く水淺しと雖も其上流は水深くして六尋乃至七尋に及ぶ。

江西邑は舞鶴山の麓にあり、前面には渺茫たる平野を控へ、人家稠密、物貨行客の出入頻繁なる一要區なり。戸數約八百、内地人の在住せるもの頗る多し。郡衙の外に郵便局、憲兵分隊及私立學校三箇所あり。此地に毎月陰曆二、七の日開市す。集散貨物は米、豆、粟、木綿、雜貨等にして、集散地域は本郡邑内地方とす。其他草城、面攀、巖面、沙津、面、閑龍面にも亦た市場あれども、草城面の外は何れも市況甚だ振はす。

邑内より平壤へ八里、龍岡及甌山へ各四里、道路稍平坦にして交通困難ならず。近年邑内平壤間は舊街道と殆んど並行して新街道の修築せるあり。又所謂平南鐵道の開通せるあり。此方面の交通は頗る便なり。

農産頗る豊饒にして一箇年米約三萬四千石、雜穀約二萬八千石を産す。水産物には石首魚、鯢、白魚、鱒、鰻等あり。

本郡を分ちて十三面となす。其江に瀕するものは草里、普院、浮巖の三面にして草里面には美龍島、鳳翔島、伊老島及朝開島等附屬す。

草里面は本郡の北端にあり、普院、面、浮巖面相次て其南西に並ひ、大同江に瀕す。草里面には鱒、普院面には白魚、鱒、鰻、浮巖面には石首魚、鯢、鰻等を産し、浮巖面耳安里

交通

物産

區劃

は漁業頗る盛んなり。

### 第二節 龍岡郡

古の黃龍國なり、高勾麗之を併合し、高麗之を黃龍城と稱す。又一に軍岳と云ふ。後ち今の名に改めて縣となし、李朝尙ほ之に因りしか。後ち郡となし、今日に至る。

北は甌山郡に、北東は江西郡に、南西は三和府に接し、東方大同江に臨み、西方海に瀕す。

山岳重疊すれども稍、西方に偏して南北に連互せる烏石山の西方は地勢緩斜して、海岸に至る間廣漠たる大平野をなす。蓋し南は廣梁嶺より、北は舊咸從郡の北西方に至る沿海一帯は本道第一の平地なり。然れども郡内には二、三の細流の外、河川の大なるものなく、灌漑の便乏しきか故に耕地は大概畑にして、水田少し。郡内の水田約二千二百六十三町、畑五千八百四十二町歩許なり。

大同江の沿岸は南東方に突出し、地勢概して高く、險崖をなせる處多し。其末端は

沿岸

地勢

位置

沿革

海圖に所謂崖巖岬なり、岬より以北は河幅狭く沙堆多くして水漸く淺く、其以南は河幅廣く水深し、岬の前面は即ち所謂鐵島錨地にして其他此沿岸には沙月里、桃李、津、津、浦、崖、巖、浦、等幾多の良好なる錨船場あり、自から漁業、海運業等盛んなり、西方海に瀕する沿岸は全部遠淺にして低潮時には數裡に亘りて泥土を露出す、其陸地に接する部分は凡て草地にして其面積約一千町歩に亘る、故に此方面は船舶の寄港に便ならず、稍、其中央に當りて一大深入灣あり、鳳、鳳、浦、と稱す、灣の廣袤東西約一里、南北約二里に亘ると雖も内に二、三の小浴を有するの外全部干潟にして鹽田多し、其他草地の間各處に鹽田散在せり。

龍岡邑は烏石山の東麓にあり、戸數約二百七十、郡衙の外に郵便所及私立普通學校一あり、邑内より約半里に黃龍城の遺址あり、山に沿ふて城壁を繞らし頗る險要の地を占む、中央の谿地に約二十戸の人家あり、邑内の西山を隔てて四里、沿岸平野の南部に温泉あり、咸從へ四里半、廣梁灣へ三里、鎮南浦へ六里、岐陽驛へ七里にして人家僅に二十餘戸の小村なれども温泉の湧出地を以て著名なり、旅舍多く内に内地人の經營に係るものあり、家屋は亞鉛葺の粗糲なる日本造なり。

龍岡邑

場市

郡内には山南面、朝陽面、雲洞面、吾井面、多美上面、堂帖面、月申面等に場市あり、▲山南面は毎月陰曆三、八の日開市し、集散貨物は米、粟、大豆、小豆、砂糖、黍、和布、魚類、栗、鶏卵、牛、綿布、紬、金、屬類、陶器、草鞋、煙管等にして集散地域は平壤、江西、鎮南浦とす、▲朝陽面は毎月一、六の日開市し、集散地域は安州、博川、鎮南浦、龍岡、三和、▲雲洞面は毎月五、十の日開市し、集散地域は三和、龍岡、▲吾井面は毎月四、九の日開市し、集散地域は龍岡、▲多美上面は毎月二、七の日開市し、集散地域は龍岡にして集散貨物は何れも山南面に同じ、▲堂帖面は毎月二、七の日開市し、集散貨物は米、蛤、牡蠣、乾魚等、▲月申面は毎月三、八の日開市し、集散貨物は木花、白木等にして集散地域は何れも各、其面内なり、朝陽面市場に於ける集散高は毎市平均一千九百圓餘なれども其他は大概皆市況甚た微微たり。

郡邑は山中に僻在せるか故に平壤より鎮南浦に通する新道路は遙に其前方を通し、岐陽温泉里間の道路は烏石山を隔てて其後方にあり、何れも其便に浴すること能はず、僅に平壤、鎮南浦間の舊街道によりて東西に交通し、南方一里半にして眞池洞停車場に達すへし、邑内より烏石山の支脈を踰へて温泉里に通する道路も亦

た僅に人馬を通ずるのみ、然れども西海岸平野に出づれば道路平坦、又た郡の中央より稍、東に偏して平壤より鎮南浦に通ずる新街道及鐵道あり、是等の方面は交通頗る便なり。

陸産物は米、粟、大豆、小豆、大麥、小麥、木綿、石材等にして一箇年に米は二萬四千石、粟大豆等の雜穀は約九萬二千石を産し、木綿は品質劣等なれども強靱なれば需用多く主として平安北道及咸鏡道等に移出せられ、石材は頗る豊富にして曾て豊慶宮の建築材料に供したることあり、近年は馬背により鎮南浦に移出せらるるに至れり。

水産物は鮫、鱈、大刀魚、鱈、鱈、鰻等あり、大同江沿岸にありては漁業稍盛んなれども西岸にありては僅に小規模の漁網と魚笥のみ、然れども沿岸の状勢前記の如くなれば自から製鹽業頗る盛んなり、鹽業者は他郡と異り專業として従事するもの多く、鹽田良好にして隨て鹽質佳良なり、一箇年の採鹹度数も亦た他郡に比すれば頻繁なり。

本郡を分ちて十八面となす、其大同江に瀕するものは新井、多義、吾井の三面、西方

物産

區劃

南漕鴨島

海に臨むものは海晏和村の二面とす。

南漕鴨島(남조야도)海晏面(해안면)の沿岸約三哩の沖合にある小島なり、周回僅に十餘町、全島圓錐状をなし、其頂上に一樹を有するの外樹木なく、又耕地なし、北東側の斜面に村落あり、戸數三十一、人口百二十六、漁業に従事するもの多し、沿岸は大概險崖をなし、四方は全く沙堆に圍繞せらるると雖も其位置外海に近く寄港に便なるか故に船舶の出入するもの多し。

月浪浦(월랑포)南漕鴨島の對岸北方にあり、人家僅に九戸の小村なり、漁業に従事するものあり、沿岸一帯草生地にして其間に鹽田多し。

鳳凰浦(봉황포)月浪浦の北方にある一大深入灣なり、灣内干潟、蘆田相連り、干潟には鹽田多し、灣口に近き南岸に魚村(어촌)と稱する人家十八戸の小村あり、其南方僅に一町許を隔てて韓村(한촌)と稱する人家約三十戸の村落あり、共に月浪面に屬す、附近には松林及耕地遠く連り、前岸高潮時には船を浮ぶべく且つ四方の風浪を保障し、郡内第一の良港と稱せらる、沿岸に鹽田あり、住民製鹽業及漁業に従事するもの多く、漁場は此地の北岸にあり、又本灣の北岸と相對して立石(일석)と稱する人家三十八戸の村

立石

韓村

魚村

鳳凰浦

月浪浦



落あり、漁業及製鹽業に従事するもの多く、鹽幕十餘棟あり。

### 第三節 鎮南浦府

高麗の仁宗十四年西京畿を分ち、金堂、呼山、漆井の三部曲を併合して三和縣を置きしに始まる、李朝の初尙は縣となせしが、後ち府に改め、合邦後更に鎮南浦府と改稱し以て今に至る。

北東は龍岡郡に接し、西は外海に、南は大同江に瀕す、恰も本道の南西隅に位す、北東方龍岡郡との界には山脈連亘すと雖も、西方及南方は低下して平野多く、僅に其南西端に高丘を見る、沿岸は屈曲變入參差し其最大なるものを西岸に於ける廣梁灣となす、而して沿岸は全部草生地及干潟に圍繞せらるるか故に灣内は何れも大船を容るるに便ならずと雖も、南岸にありては岬角山嘴の大同江に突出するあり、島嶼の散布するありて船舶の繫泊に適する場所少なからず、其最も著名なるものを鎮南浦とす、西岸の一半即ち貴林串以北の地は變入少なく、且つ全く草生地を以て蔽はる、草生地は即ち蘆田にして大豆十斗落の面積を以て一區となし、畔を設け

沿革

勢域及地

て湖水を防ぎ、蘆葦の生長を佳良ならしむ、上田二圓、下田一圓五十錢内外にて賣買せらる、上田一箇年の生産額は七駄にして、下田尙は五駄を下らず、主として製鹽の燃料に用ふ、一駄の蘆葦を以て食鹽二斗五升を製するを得へし、干潟地は大概鹽田なり。

三和府

三和府は鎮南浦を距る三里の内地にあり、然れども治所は現今移りて鎮南浦にあり、市場七箇所あり、港内、碑石洞、新興洞、芝山洞、西里面、吾隱面、大上面是なり、港内面は毎月陰曆三、八の日開市し、集散貨物は米、粟、大豆、小豆、眞蓑、黍、和布、魚類、鶏卵、牛、綿布、紬屬、金物、陶器、草鞋、煙管等にして、集散地は鎮南浦、龍岡郡内、黃海道の各郡とす、▲碑石洞は毎月十日及二十五日、▲新興洞は毎月十五日及三十日、▲芝山洞は毎月五日及二十日に開市し、集散貨物及地域は平壤、安州、博川、鎮南浦、龍岡、▲吾隱面は毎月三、八の日開市し、集散地域は三和、龍岡、▲大上面は毎月二、七の日開市し、集散地域は三和、地方にして、貨物は何れも港内に同し、而して市況の最も盛大なるは毎月集散高平均三千圓餘に達する、碑石洞を第一とし、新興洞、芝山洞、港内等各之に次ぐ。

水産物

近海には鱒、大刀魚、魴、鱸、鱈、蟹、蝦、蛤等を産すれども、魚箭、蝦網、採貝業等の行はるる

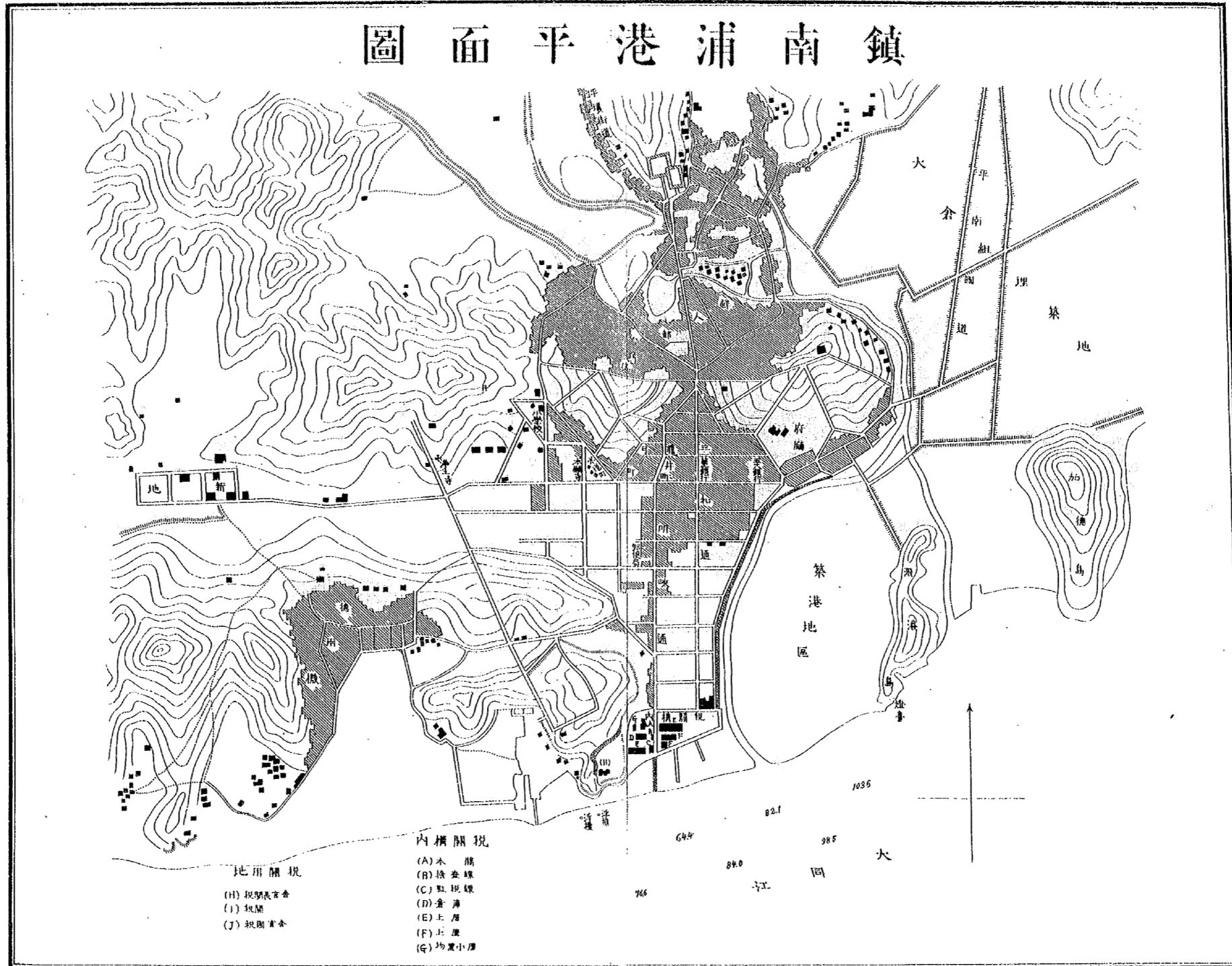
に過ぎず、然れども製鹽業稍盛なり。

本郡を分ちて十四面となす、其水に臨むものは元塘、大下、大上、新南、新北、貴下、貴上、草召、甘朴の九面なり、沿岸に島嶼多く、新南面に屬する德島、藍島、貴上面に屬する大吹螺島、小吹螺島、草召面に屬する鹿鉢島、加徳島、禾島、甘朴面に屬する金鉸島、結石島等は其主要なるものなり。

沿岸主要なる各地の情況を述べれば左の如し。

鎮南浦(ソナム)本郡の南端、大同江口を潮ること約十四哩の左岸にあり、附近一帯丘陵起伏し、其最大なるものを牛山とす、木浦の西方に聳へて入港の目標たり、港内の水深十五尋乃至二十尋、河幅一里餘にして幾多の大船巨舶の出入自在なり、日露戦役の際の如き運送船八十餘隻の一時に入港したることあり、又嘗つて英國東洋艦隊旗艦ガイヤダム號を始め一萬噸以上の巡洋艦四隻舳艫相街んで些の支障なく入港したることあり、加之平安、黄海兩道の山脈は江を隔てて兩兩相對し、蜿蜒として自然の防風堤を形成せるを以て四時風波起たず、眞に稀有の良港なり、然れども港灣としての設備は未だ完全ならざるか故に政府は五箇年繼續事業として本

# 鎮南浦港平面圖



港の改修をなすに決定し、明治四十三年より起工を見るに至れり、其筋の報告により其計畫及本年度に於ける工程の概要を摘記せば左の如し。

築港の位置は各國居留地の東部市區と、ビーバル島との間に介在せる干潟地を利用するものにして其總面積五萬餘坪、内二萬五千餘坪を埋築して上屋、倉庫其他の敷地及鐵道聯絡の用地に充て、殘二萬五千餘坪は之を掘鑿して閘門式濕船渠を築造するものなり▲荷物陸揚積込の簡便を計るの目的を以て税關所屬木造棧橋より税關上屋、倉庫四棟に通する延長約五百間の間に十二封度の輕便軌條を布設し貨物運搬用の「トロッコ」十臺を設備するの計畫なり▲税關附屬檢疫所の一部消毒所及待合所等の新築は已に竣工し、尙汽鑪室及汽鑪據付等の設備は漸を追ふて完成するの豫定なり。

氣候は大陸的にして寒暑共に酷烈なり、蓋し直隸灣の水淺くして氣温を調和するに適せざるもの如し、寒暑の差頗る顯著にして冬夏の二季は長く春秋の二季は短し、冬季は零度以下數度に下り、地上下悉く凝結す、大同江は本港附近にありては結氷するに至らずと雖も平壤附近にして結氷し、嚴冬の候は潮の干満により

て上流の水塊浮動して本港を過ぎ河口を上下するか故に船舶の交通杜絶す明治三十三年以降毎年航通の初終を表示せば左の如し。

年別	終航	初航
三十三年	十二月九日	三月六日
三十四年	同	同
三十五年	同	同
三十六年	同	同
三十七年	同	同
三十八年	同	同
三十九年	同	同
四十年	同	同
四十一年	同	同

備考 表中の月日は實際交通の開閉を示すものにあらすして多少船便の都合に關するものとす。

明治三十八年以降に於ける氣温を表示せば左の如し。

風雨

年別	一月	二月	三月	四月	五月	六月	七月	八月	九月	十月	十一月	十二月
三十八年	二四三	二五三	四二〇	四九〇	六七〇	六八七	七八七	七五〇	六三二	五七〇	四三〇	三三〇
三十九年	二三五	二五〇	三九五	四三〇	五四五	六七三	七七〇	七六〇	六五三	五六五	四八五	二八六
四十年	二三五	二七〇	三四六	四四三	六六〇	六九〇	七六〇	七六〇	六八〇	五八五	三三五	二九五

風雨は夏冬に判然たる區別あり十月より翌年二月に互る五箇月間は北乃至北西の風多く空氣乾燥し三月より九月に至るまでは東乃至南西の風多く空氣は概して濕潤なり霜は九月中旬に始り翌年四月上旬に終る被害甚た輕微なり雪は十二月より翌年三月まで數回之れを見ることあるも積層僅かに數寸にして尺餘に達すること甚た稀なり。

本港は元と人家僅に二十餘戸を有する一寒村にして貢米積載船及清國密貿易船の出入するものあるに過ぎざりしか明治二十七年日清戦役の起るや清兵は平壤の險要に據りたるを以て同地と密接の關係ある當港は艦隊の碇泊所となり又陸軍兵站線の基點となり平壤との間に輕便鐵道を敷設し糧食及軍器の輸送をな

すこととなり、船舶の出入頻繁を極むるに至りたれば、鎮南浦の弊價は俄に内外人の認識する所となれり、之より朝鮮人の居を此處に移すもの多く又日本人の來住するもの頗る増加したるも、戦局の收るに従ひ再ひ其數を減し、明治三十年十月本浦と共に開港場となり、各國居留地は設けられ、領事館及税關の設置を見るに至りても、尙ほ清國人の商業に従事するものあるの外、日本人の勢力甚だ振はざりき、然るに明治三十七年日露戦役の起るや、又も本港は第一軍の上陸地となり、之に伴ふて軍用品の輸送、各種商人の渡來頻繁を極め、日本人の移住するもの便船毎に數百名に上り、朝鮮人の各地より來住するもの亦多く、土木建築の業一時に勃興し、市街般賑商業大に活氣を帶るに至れり、次て第二軍來港し、運送船八十餘隻一時に港内に碇泊するの盛況を呈して、より、商勢愈々賑ふ、然れども、此現象は素より永續するものにあらず、戦後沈滞の情態にありしか、元來通商貿易港として發達すへき素質を具備するの地なるか、故に爾來著發展の機運に向ひ、近年本港より平壤に達して京義線に連絡せる、平南鐵道は已に開通し、築港亦完成に近きを以て、再ひ人氣昂騰し、各開港場中最活氣あるものと稱せらるるに至れり。

日本人の此地に移住せしは、日清戦役以後にあり、明治三十年十月開港と同時に日本領事館は設置せられ、越へて三十一年始めて日本人居留地總代理場の成立を見たるか、時に在留者僅かに二十七名、翌三十二年日本人居留民役所と改め、民長を置き、三十八年三月民團法發布せられて、翌三十九年八月より民役所を改めて民團となし、今日に至れり、而して元と居留民子弟の教育は、民役所役員、本願寺布教師等の掌る所なりしか、子弟の數漸く増加するに至りたれば、明治三十六年十月校舎を新築して、純然たる小學教育を施すこととなり、實に本港は日本人の移住によりて發展し來りたるものにして、現今は府廳、區裁判所、郵便局、税關、朝鮮海産組合支部、鎮南浦水産株式會社、大阪商船株式會社支店、鎮南浦輸出穀物商組合、韓國銀行、百三十銀行、平安農工銀行の各支店等あり、今明治三十五年以降本港に於ける戸數増減の狀況を表示せば左の如し。

年 別	日 本 人	朝 鮮 人	清 國 人	其 他 外 人	計
三十五年	二九	七五〇	元	四	九三



大阪、安東縣線 福州丸 一、〇九〇 一箇月 二回  
 鎮南浦と海外との航路(不定期)

航路 船名 噸數 寄港數  
 若松、徳山、鎮南浦間 雲海丸 一、四七七 一箇月二回若しくは二回  
 同 巴丸 一、六〇〇 同

右の外大阪商船其他社外船毎月平均二回乃至三回の入港及支那、ジャンク、毎月四十隻内外入港せり。

鎮南浦と各沿岸間の航路(定期)

航路 船名 噸數 寄港數  
 平壤、兼二浦、載寧、青群島 孔雀丸 一四 不定

長崎、大連線は長崎より常港を経て大連に達するものにして、本港より専ら白米の輸送をなす、大阪、安東縣線は仁川、下ノ關を經由するものと仁川、群山、木浦、釜山及下ノ關の各港に寄港するものとの二あり、若松線は載寧、般栗の礦物輸送のため開始したるものなり、其他定期船にあらすと雖も四日市、横濱線の大豆、小豆、大麥、黍等

の輸送をなすもの、營口線の白米輸送をなすもの、佐賀縣の命令航路として博多汽船會社所屬船の唐津より主として陶器の輸入をなすものあり、又内地各港より材木、石炭等の輸送をなす帆船及清國各港より來る「ジャンク」の入港するもの頗る多し。

明治四十二年中本港に出入せる船舶の總數は三千七百九十六隻、六十五萬一千三百二十五噸にして、外國貿易船は一千五百隻、四十三萬五千六百四十二噸、沿岸貿易船は二千二百九十六隻、二十一萬五千八百六十三噸なり。

出入船舶種類別

區別	入		出		合	
	外國貿易船	沿岸貿易船	外國貿易船	沿岸貿易船	外國貿易船	沿岸貿易船
汽船	二二七	五三三	二三八	五三〇	四七五	一、〇六三
帆船	三三二	二九六	二七六	二七六	五五九	五七四
噸	三〇七、〇七四	一、〇〇、〇五八	三〇七、〇七三	九、九八七	四、四、七六七	一、九、九、九三三
隻	八六	二二七	六三	二二二	一四九	二四九
噸	三三、二四	二、九六三	二、三三五	二、七八六	五、五四九	五、七四八
計	三三二	七六〇	二七六	七六〇	六〇一	一、五三七



第八章 平安道 (南道) 第三節 鎮南浦府 鎮南浦

合計	戎 克	
	噸	隻
三七八四〇八〇	四五七	四八八
二四三三五六八	七五三	四九四
二七三三三三三	四九四	九四五
二七三三三三三	七三三	四一九
二七三三三三三	五〇九	四九七
三三三三三三三	二三四	九一六
四三三三三三三	一四八	八七六
三三三三三三三	一〇〇〇	九九五
三三三三三三三	二四八	一八六
三三三三三三三	三七六	

同年中本港の外國貿易額は輸出二百七萬五千九百七十九圓、輸入三百二十一萬五千三百八十三圓、沿岸貿易額は移出七十七萬四千九百九十六圓、移入八十八萬千五百七十二圓にして外國貿易にありては輸出に共増進の勢を示し、就中平壤無煙炭の輸出の如きは前年に約五倍するの盛況を呈したり、又各通商國との關係を見るに輸出に於て第一位を占むるは日本にして百五十三萬九千餘圓を算し、即ち全輸出額の七割を占め、之に次ぐは清國の四十七萬七千餘圓より、北米合衆國の五萬九千餘圓等とし、輸入に於ても第一位を占むるものは日本の二百二十九萬四千餘圓(全輸入額の七割)、次は北米合衆國の四十三萬八千餘圓、英吉利の二十三萬千餘圓、清國の二十萬餘圓等とす、而して毎年多少の變動は免れずと雖も是等の順序に大差を見ることなし、今其輸出入品目を擧げて表示せば左の如し。

品名	輸出		品名	輸入	
	額	價		額	價
穀物及種子類	二、〇六〇、九九三		穀物及種子類	三、二一五、三八三	
米	一、四六〇、七八七		水産物類	四、五三五	
大小麥	五七二、五〇三		魚	七七、〇〇六	
豆類	四〇一、五〇五		昆布	六〇、八六〇	
其他	四六三、一三三		魚	四九、一九	
水産物類	二、三六四、七		其他	一、七二一	
乾魚	一、六七〇		其他	三、五五三	
鹹魚	一〇四		其他	五、九五三	
乾貝	三〇		飲食物類	四七、一、九六一	
鹹貝	二四六		藥材及染塗料	八四、二二三	
鱈	一一七		油及蠟	九五、六二〇	
海參	三〇〇		絲纜繩索及材料	三六五、五〇六	

第八章 平安道 (南道) 第三節 鎮南浦府 鎮南浦

品名	出 額	移 入 額
其他	八七三	三九一、一一五
鐵物及鐵石	五三三、四〇一	八四、九九一
其他雜品	六六、一三五	一〇一、四四九
外國品	一四、九八六	一二三、八五四
飲食物	四五二	二五三、七四〇
藥材及染塗料	四五七	一三、七七二
絲纒繩索及布	四〇一	二二六、五〇一
衣服及附屬品	六六二	五九、二九五
金屬及金屬製	五、〇〇〇	七一八、七八九
品	八、〇一四	一五三、〇二六
其他雜品	二、〇七五、九七九	三、二一五、三八三
計		五、二九一、三六二

沿岸貿易

品名	出 額	移 入 額
內國產	二五九、三三九	六五〇、七八三
穀物及種子	二〇七、〇八六	九九、一三一
飲食物	五、九三四	二九、七五二
藥材及油蠟	五六四	一七四
絲纒及布帛	一五、八六一	一、九〇四
鐵物及金屬	二九、八九四	二五五、三五七
雜品	五、四八五	二六四、四六五
外國產	五、四八五	二、三〇、七八九
飲食物	一五、九一五	一六、七七六
藥材及染塗料	五、二〇七	九、四八一
油及蠟	六〇、七七〇	五〇、〇四七
絲纒繩索及布	一、三四六	一〇三、〇六六

上 來 述 ぶ る 所 の も の は 明 治 四 十 二 年 度 即 ち 日 韓 併 合 以 前 の 調 査 に 係 る か 故 に		今 の 内 地 は 外 國 の 部 に 編 入 せ り 明 治 四 十 三 年 度 貿 易 の 統 計 に 關 して は 未 だ 其 詳 を 見 る 即 ち 左 の 如 し。	
衣服及附屬品	二、二三六	衣服及附屬品	四一九
紙及紙製品	二、六一九	紙及紙製品	一、四六二
金屬及金屬製品	一三、七七六	金屬及金屬製品	二、八五五
車輛及船舶	一、二七〇	車輛及船舶	一、七四〇
學術器及機械	一八三、〇三九	學術器及機械	八、七八七
煙草	一三五	煙草	六、四三六
雜品	一五八、五四六	雜品	二九、七二〇
合 計	七、七四、一九六	合 計	八、八一、五七二

輸 出	一、三三三、九六二	輸 入	一、二九三、一八五
移 出	一、二五一、九七五	移 入	二、三八、六五四

合 計 二、五六五、九三七

一、五三一、八三九

本港の沿革前記の如くなれば漁業も亦自から他の小漁村と一般微微として甚た振はさりしなり且つ近年に至るまで通漁區域に編入せられざりしか故に内地人の來漁を見ざりき然るに内地人の來住と共に漁業は漸く發達の氣運に向へり明治三十年十月開港せられて内地人の居留を見るに至りて居留民は本港の發展を計らんかため解船の名義を以て五隻を限り本港を根據として漁業に従事するの特許を得たり然れども當時尙ほ居留民甚少なく魚類の需用に限りありしを以て未だ出漁を試むるものあざりしか同三十二年始めて鋼繩船一隻の出漁を見たり同三十五年居留民の増加に伴ふて更に二隻の同漁船を出せり翌三十六年末には居留内地人百六十八戸七百七十九人となり魚類の需用頗る盛んなるに至りしより出漁船數漸く五隻に達せり同三十七年日露戰役の開始と共に内地人の渡來俄に増加して約八千人となり同年五月出漁船數は從來に倍して十隻の特許を得翌六月日韓通漁規則追加條約成立して内地人は此方面に於ける通漁權を獲得したれば軍隊糧食用として魚類を供給するの目的を以て其筋より釜山仁川木

浦其他各地方の漁船に出漁を奨励したり、又是等の發展に伴ひ當地在留の漁船主によりて魚市場を設けられ、朝鮮海産組合は出張所を此地に置くに至り、漁船の幅濶するもの三百隻以上に達せり、斯くの如きは素より一時の現象にして同年八月の頃より日本軍の北進と共に漁船も亦た多くは之を追ふて北方に向ひたり、然れども尙ほ絶えず本港に出入せる漁船十隻内外を下らず、三十八年には軍隊需用の外に本港、兼二浦、平壤等に來住する内地人益益増加せるか故に百隻以上の通漁船は常に出入せり、翌三十九年に至り本港の人口は減したりと雖も平壤に魚菜市場起りて水産物販賣の便を得たるにより、本港土著漁船は二十隻、通漁船は依然百隻を下らず、本港魚市場の水揚高一箇年約六萬圓なりき、同四十年には新に魚市場を開始するものあり、舊市場と相對して競争の態度を取り互に漁船の誘致に努めたれば其數昨年倍加して約二百隻に達し、販路は擴張せられて北は定州、南は砂利院に及び、仁川市場との競争を惹起するに至れり、然れども戰後人氣沈滞して魚價は前年の半額に達する能はずして收利多からざりしを以て漁船は漸次仁川方面に引揚ぐるに至れり、而して兩魚市場一箇年の水揚高各三萬圓に達せず、一萬圓

内外の缺損を生じたれば翌四十一年五月交渉の結果合併せられて鎮南浦水産株式會社となれり、四十一年には本港に出入したる通漁船八十二隻及朝鮮漁船十五隻なりき、爾後本港の健全なる發達と共に漁船の數も漸次増加するの傾向あり、然れども本港は冬季流水の爲め船舶の航通を杜絶し、一箇年中漁船の出入し得る期間は八箇月乃至九箇月なるか故に漁業の發展を阻碍すること少なからず。

本港に在住せる内地人の漁業は延繩を用ひて鯛を主とし、かすべ、鱈、鱈等を漁獲す、今其年中行事を擧ぐれば舊二月初旬大同江口の航通危險を感せざるに至れば始めて長山串近海に至り、鶏肉を餌料としてあぶらめを釣獲し、更にあぶらめを餌料として長山串突角の西約二十哩より自翎島の南西約十哩の處に至り、かすべ及鱈を漁す、漁獲物満載せば仁川に送り、或は歸港の上市場に出す、同二十日頃には長山串突角の南西十五、六哩の處に至り、主として鱈を漁獲す、同三月十日頃には魚群漸く近岸に逼り、長山串の南西五、六哩の處を以て漁場の中心となす、同二十日頃には鱈漸く減してつのが群來す、内地より來漁するものは蝦姑を餌料として之を漁獲す、八十八夜の頃に至れば始めて大東灣内大東洲に鯛漁業に従事す、此時より

仁川方面及内地より來漁する者漸く多し、舊五月二十日頃には鯛漁場は冷井灣に移り六月二十日頃より九月二十日頃までは漁場擴延して椒島より東西水道に至る間の沖合を中心となす、且つ此期には内地來漁者の一本釣を用ふるもの多し、斯くて漁業漸く衰へ十一月下旬より結氷の爲め全く休漁期となる、而して魚市場は鐵路釜山及仁川等より魚類の供給を仰ぐ。

内地より來漁するものにありては鯛釣の外に鮫鱈網及鱈、鮫の釣漁等あり、鮫鱈網は大同江口徳島より三四哩の沖合を漁場とし、大刀魚及石首魚を主とし、其他蝦、蟹等を漁獲す、鱈は大同江口より上流七八哩までの間、鮫は鎮南浦の上流三四哩までの間を漁場とす、又黃海道椒島、夢金浦等に地曳網を使用し、漁獲物を當地に送りて販賣するものあり。

鎮南浦より西方馬馳津に至る間一大灣をなし、灣内又幾多の狭長なる分灣をなせども、全部干出泥堆及草生地に蔽はれて船を寄するに便ならず。

馬馳津（可刈港）本府の南端に突出せる海圖に所謂一樹角の東側一小灣にあり、低潮時の外は繫船に便にして黃海道下大津に通ずる渡船場たり、人家十一戸あり、漁業

に従事するもの多し、之より北方約四哩の處に一大深入灣あり、廣梁灣と云ふ。

廣梁灣（可刈港）鎮南浦を距ること陸路四里、水路十二、三哩、深く北東に彎入せる一大灣なり、灣口僅に二百餘間なれども内に入れば渺茫たる粘土質の干潟にして中央に一大浴を通し、且つ左右に分岐せる數十條の小浴あり、貨物運輸の通路にして浴の終點には大小の船舶常に幅漕せり。

灣の東方には兩山の山脈を負ひ、西方は一狭地を隔てて外海に接し、北は丘陵起伏し、干潟地の面積約一千八百町歩に及ぶ、實に天興の製鹽地たり、故に明治四十二年、度支部臨時財源調査局の主管の下に天日製鹽を經營することとなり、百十六萬四千二百八十七圓の經費を支出して一千町歩の鹽田を本灣に築造するに決定し、同四十三年一月同局出張所を沿岸齊山里に設置せり、鹽田の廣袤は東西二里、南北一里、周廻七里、外廓堤防の延長十里を越ゆ、而して一箇年約一億二千萬斤の食鹽を製出するの豫定なり、上記の一千町歩を八區に分ち五千坪を有する鹽庫を設け、尙ほ優に七百人を容るべき鹽夫收容所、百七十四坪の廳舎、七百六十一坪の官舎を建築するの計畫にして昨年より既に工事に著手し、明治四十四年七月を以て全部完

齊山里

成の見込なり。  
齊山里(齊山)は一昨年までは僅に十餘戸の寒村なりしか、鹽田工事著手以來内外人の來住あるもの多く、急速發展して明治四十三年六月には戸數五百八十七、人口四千三百〇七を有する大都區となれり、而して日本人の雜貨商、料理店、運送業、湯屋、理髮店等を營業するもの六十餘戸あり、清國人の湯屋、料理店等を營むもの及朝鮮人の商店も亦た尠からず、其數合して百五十餘戸に達す、即ち住民の戸口を種別に示せば左の如し。

種別	戸	數	人	口
日本		一四五		五四九
朝鮮		三九六		二、七二五
清國人		四六		一、〇四三
計		五八七		四、三〇七

斯くの如き發展と共に警備機關の必要を感ずるに至りたれば、明治四十二年六月度支部出張所に請願巡查四名を置き一方には憲兵分遣所を設置して憲兵一名補助員三名駐在せしか、四十三年七月よりは廣梁灣警察署の設置を見るに至れり。

德浦

最佳

登沙洞

又當初通信機關を有せざりしか故に毎日特便を鎮南浦に發して僅に其不備を補ひ來りしか、四十三年一月より郵便所を設置し、又水路鎮南浦との間には汽船の往復あり、當地と鎮南浦との間には商業上其他に密接なる關係を有せるを以て、電話の必要を感し、住民は四十三年八月中其の架設を當局に出願せしに是亦翌九月より開通することとなれり。

本港は魚族の來游甚た少く、僅に鱈、鰈等を産すれども住民は農業を主とし、之か漁獲に従事するもの稀なり、只た新北面龜山里的住民中魚箭漁業に従事するものあれども本灣には漁場を有せず、多くは禾島方面に出漁す。

德浦(可)廣梁灣の北西にあり、貴下面に屬す、人家約三十五戸あり、廣梁灣より本浦に至る間稍、弓狀の灣入をなす處あれども概して屈曲少く、且つ沿岸より二、三町の間は沙泥堆積して陸地の如く、之に續くに遠淺を以てす、故に繫船甚た便ならず、此沿岸に最佳、及香串の二村あり、住民大概農業を營み、傍ら採貝に従事す、又德浦の西數町の處に一小灣あり、低潮時には全く干出して繫船に便ならずと雖も、此處に人家五十戸許の一村落あり、金沙洞、又夢林と稱す。

自農里

院里

大嶺市

禾島

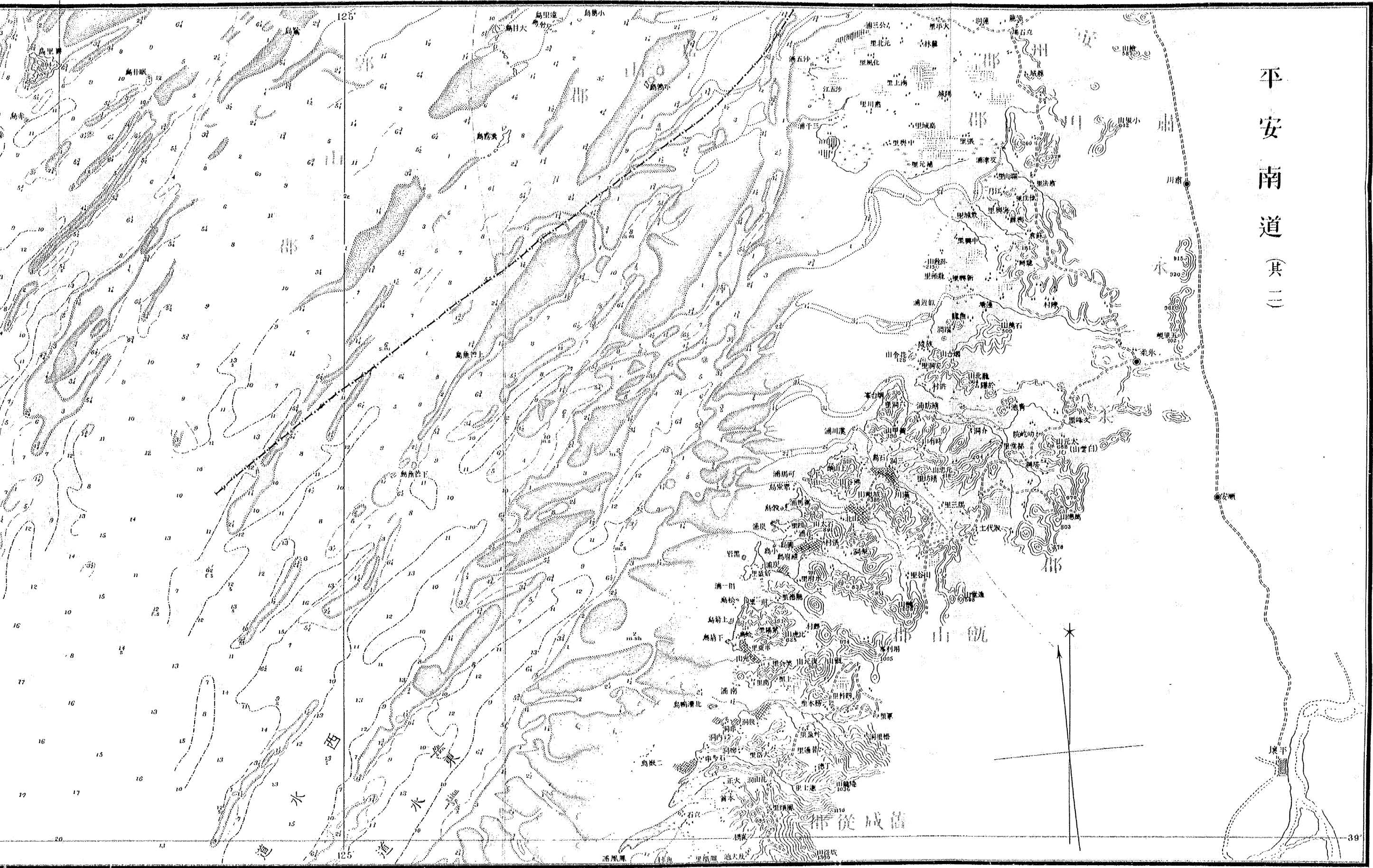
誠庵火

第八章 平安道（南道） 第三節 鎮南浦府 禾島

金沙洞以北の沿岸は又屈曲少き草生地にして其稍中央一小灣内に自農里あり、  
甘朴面に屬す人家約五十戸農業を主とすれども傍ら採貝に従事し漁期には禾島  
又は金沙洞に出稼漁業をなす自農里の北方龍岡郡の境に接して院里と稱する人  
家百戸許の村落あり住民農業を主とすれども製鹽業を兼るものあり又時に採貝  
に従事す此地の南東數町の處に吾隱面大嶺市あり附近より産する魚類の集散場  
にして毎月陰曆三、八の日開市す。

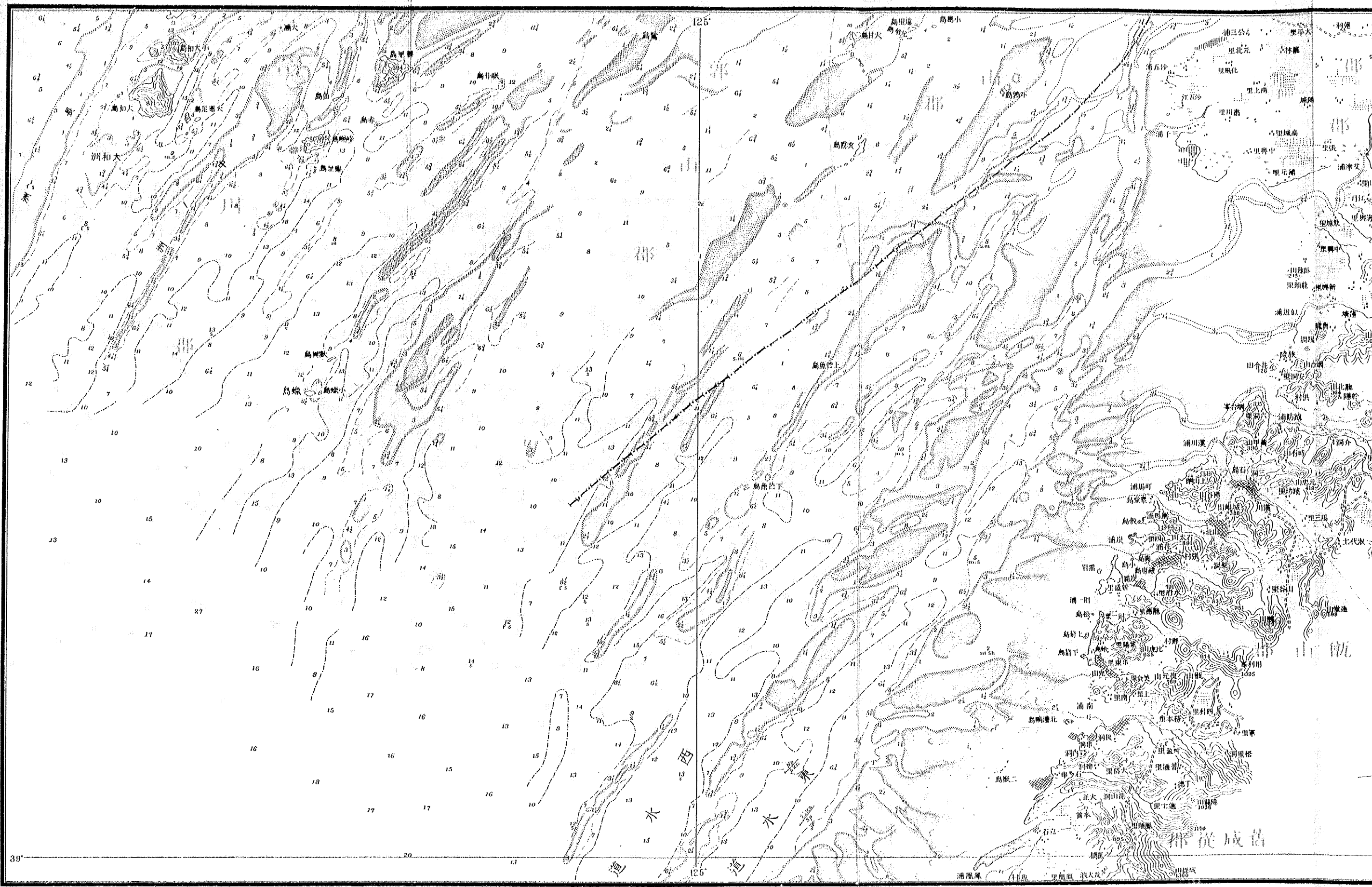
禾島針三シ一に誠庵と稱す自農里の稍南に偏して其前面に横はれる一小島にし  
て泥堆中にあり島中に小丘聳ゆと雖も地勢稍平坦なり東西二灣あり東灣に人家  
約四十戸の村落あり本灣は四方の風を防ぎ良好の港灣なりと雖も満潮時にあら  
されは船を寄すべからず低潮時には徒歩本土に交通するを得へし附近に誠庵火  
と稱する好漁場あり各地の漁民來集して盛んに魚箭草網採貝業等に従事す。

#### 第四節 飯山郡



平安南道 (其二)





裏面白紙

沿革

本と江西縣の甌山郷なり、李朝太祖の三年之を制ちて縣となし令を置きたり、後ち郡となし今日に至る。

境域

南は龍岡郡に、北は永柔郡に、東は江西郡に接し、西方海に面す、沿岸線頗る長し、内地は玉女峯、鷹岩嶺、蹊岬山等の山脈起伏すれども平地頗る多く、特に江西郡及平壤府に接する地方は大概平坦なり、耕地は田二千四百七十四町歩、畑一萬〇百七十四町歩を有し、沿岸一帯干潟に蔽はるること他郡に異ならずと雖も其幅稍狭くして距岸三哩を超へず、以て海外に出づるに便なり、且つ屈曲灣入多くして灣口は險崖をなし、灣内は干潟及草生地なれども何れも其湾筋に船を容るべく避風安全なり。

甌山邑

甌山邑は西岸に近く復元山の麓にあり、往時は繁榮なる一市邑なりしも現今は戸數僅に二百に満たず、郡衙の外に郵便所、憲兵分隊あり、本邑を距る南三里餘に咸從あり、元と郡衙の所在地なりしも今は憲兵分遣所あるのみ、然れども戸數二百八十を有する郡内の最大部落にして商業繁盛、内地人の定住して陶器、藥劑、ランプ、石油、其他の雜貨を販賣せるもの三戸あり、甌山邑には私立普通學校一、同宗教學校一、咸從には私立宗教學校一あり。

市場

瓶山、河川、漢川、中里、面、咸從等に市場あり ▲瓶山は毎月陰曆四、九の日開市し、集散貨物は米、小豆、麥、牛、鶏、木綿陶器、鎗器、木器、蓆、草鞋、魚類、和布、雜貨等にして集散區域は龍岡、江西、平壤の各地方とす ▲河川は毎月二、七の日開市し、集散貨物は食鹽、煙草等の外邑内に同しく集散區域亦同し、市況頗る殷賑なり ▲漢川は毎月一、六の日開市し、集散貨物は河川に同しく集散區域は平壤、順安、永柔の各地とす ▲中里面亦毎月一、六の日開市し、集散貨物は米、糠、蛤、牡蠣、魚類等にして集散區域は五串面外各面とす。

交通

陸路の交通は稍、便にして瓶山より平壤、江西、咸從、漢川、永柔等に通するを主要なるものとす、瓶山、平壤間は道程九里、平野の中央を貫通せる平坦なる道路にして邑内の貨物は大概此路を取り江西を経て岐陽驛に出入するもの稀なり、瓶山、江西間は四里餘稍、平坦なり、瓶山、咸從間は三里半、鷹巖嶺を踰ゆるを以て交通甚た便ならず、鷹巖嶺は恰も兩者の關係を隔絶するものにして瓶山は平壤の商業圈内に屬し、咸從は鎮南浦の商業圈内に屬す、漢川、永柔に通する道路も亦多少高低あれども概して平坦なり、而して是等の道路は何れも道幅狭き故に大概車輛を通せず、貨物の運搬は人肩馬背に依る。

物産

の運搬は人肩馬背に依る。物産は米、麥、大豆、食鹽、魚介類等にして一箇年米は約二萬石、雜穀は二萬八千石を出す。

烟台

本郡を分ちて十八面となす其海に瀕するものは吾串、黃象、國寶、聖陶、赤延、松石、鎮坊、草臺の八面なり、沿岸各地の狀況左の如し。  
烟台(ヨコヤマ)本郡の南端小丘の麓にあり二部落より成る其北方にあるを烟台、南方にあるを烟台と稱す、共に各人家約二十戸を有す、附近一帶平野にして海岸蘆田に連る住民大概主として採貝及製鹽業に従事す、前岸に鹽田遠く連り鹽幕二十餘棟あり。

二嶽島

二嶽島(イサト)烟台の前面沙堆中にある二個の岩嶼にして附近に牡蠣を饒産す、又魚箭及草綱の漁場多し、沖合の水道は石首魚の漁場として著名なり、舊五月の頃には五、六十隻の漁船、魚泳島方面より來り、此地を避泊場となす。

石多串

石多串(イサト)烟台の北方にあり、吾串面に屬す、人家約二十戸あり、漁船二隻、魚箭漁場二箇所を有す、採貝及製鹽業盛んにして鹽幕十餘棟あり、烟台より此地に至る

沿岸一帯は蘆葦其他雜草の叢生地にして附近の住民は之を刈取りて製鹽用燃料に供す。

串洞

串洞(串洞)僅に叢林を隔てて石多串と相接す、吾串面に屬す、人家約二十戸あり、住民は漁業採貝製鹽業等に從事す、何れも頗る盛んなり、村の周圍には樹木を栽植せり、以て防風及魚箭材料に供するを目的とす。

後洞

後洞(辛吾串洞)と灣を共にし、其東方にあり、吾串面に屬す、人家約三十戸あり、附近に耕地多し、住民農業の傍ら採貝に從事するものあり、製鹽業に從事するもの亦少なからず、鹽幕十餘棟あり。

北清鴨島

北清鴨島(早至甘吾)後洞の西方沖合の泥堆上にある小島なり、内に小丘聳立して南北より望めば馬背状をなせり、沿岸は岩礁及險崖を以て繞らすと雖も漁船の繫泊に難からず、人家五、六戸あり、近海は著名なる漁場なれば漁期には郡内各地より多數の漁船本島に來集す。

南浦

南浦(甘吾)後洞より西方に彎入せる一大灣なり、灣内は干潟及草生地にして本灣の南岸後洞の西方に南川浦、灣奥に務本里あり、何れも農村にして耕地多く海岸の

兎山浦

草生地にして已に開拓せられたるもの少なからず、然れども鹽田も亦少なからず、兎山浦(豆山浦)南浦の北方にある小灣なり、灣内殆んど全く鹽田にして附近に著しき漁場を有せず。

財一浦

財一浦(利山浦)兎山浦の北方にあり、兎山浦に比すれば稍大なる一小灣なり、其南岸は丘陵多くして陡界をなし、到る處漁船を泊するを得へし、其西端に一村あり、財一里又は下繫里と稱す、魚箭漁業及採貝業に從事するもの多し。

炭浦

炭浦(豆山浦)財一浦の北にある屈曲錯雜なる一大灣なり、灣内全部干潟にして鹽田多し、内二條の濬を通し、其下流に面して灣の南岸西端に人家四十九戸あり、即ち炭浦にして赤延面に屬す、船舶の出入に便にして且つ避風安全なり、住民は主として漁業に從事す、此附近に新盛里及穀府里の二村あり、各人家十五、六戸を有し、各種の漁業に從事するもの多し。

可馬浦

可馬浦(可馬浦)炭浦の北にある狭長なる灣なり、其灣口南側に可馬里あり、松石面に屬す、人家二十戸あり、地域狹隘にして耕地少く、住民主として漁業に從事す、蠶網及採貝業盛んに行はる、魚箭漁場二箇所、漁船二隻あり、製鹽業亦盛んなり、灣口北

側の外岸に下山頭及上山頭の二村あり、漁業及採貝業に従事するもの多く、魚箭漁場四箇所あり。

漢川灣

漢川灣(한강)可馬浦の東北にある狭長なる灣なり、灣内は干潟にして沿岸大概草生地なり、其南岸殆んど中央に漢川里あり、南岸の濬筋には船舶を泊すべく陸地より長五、六十間の土橋を架して貨物の揚卸に便にす、清川江を上下する船舶の寄港地なり、毎月一、六の日に開市あり、各郡より多数の商人來集し、内地人の平壤より來るもの亦少なからず、市況頗る殷盛なり、集散貨物は農産物、魚類、食鹽、雜貨等を主とす、此地に内地人の定住せるもの約二十名あり、藥劑、雜貨等を販賣し、又時に大豆の賣買をなすものあり、嘗つて福岡縣漁民の近海にて空釣を以て鱈を漁獲し、本村に來りて之を販賣し、奇利を博したることありと云ふ、此地より以西鹽田遠く連る。本灣の北岸稍灣口に近く二洞里あり、人家三十二戸を有す、漁船二隻あり、住民多少漁業に従事するものあり、本村以東の沿岸は大概農村にして僅に數町を距れる一洞里には二、三十町歩の耕地あり、住民の生計頗る豊かなり、又二洞里の西方黃甲山の麓に三洞里あり、前は漢川灣口の一小灣にして南風の外は船舶の繫泊に安全

二洞里

一洞里

三洞里

鎮防浦

なり、且つ外海に近きか故に出入甚た便なり、西方緩斜面に人家三十二戸あり、附近に少許の耕地及樹林を有す、住民主として漁業に従事し、遠く平安北道及全羅北道沿海に出漁す。

鎮防浦(진방포)漢川灣の北東にある狭長の灣なり、其兩岸は山岳重疊して大概陡界をなせとも中央より以東は地勢漸く平坦となり、草生地多し、其一部は開拓して水田となし、一部は鹽田となす、鹽幕約二十棟あり、灣口の南側に臥梁村あり、一に次五里と稱す、鎮防面に屬す、前は濬に接して漁船の出入に便なり、人家約二十戸あり、住民は採貝及漁業に従事す。

### 第五節 永柔郡

南は嶺山郡に、北は肅川郡に接し、東は一連の山脈を以て順安郡との界を劃し、西は海に面す、地勢は南東より北西に傾斜して平野多く、其中央を貫流せる大河あり、源を東方五里峴山に發して西走し、似近浦に注ぐ、流程約七哩、頗る濬澁の便あり、船

區域及地勢

船は高潮に乗すれば浜上して中橋里附近に至るを得へし、沿岸は一帶草地にして其南端慨山郡との間に鎮防浦北端肅川郡との間に東五浦中央に似近浦なる干出灣を有するの外は彎入に乏し、北方は主として農業及製鹽業行はれ南方は漁業頗る盛んなり、永柔邑は内地にありて沿岸を距ること遠し。

東部面及和山面に市場あり ▲東部面は毎月陰曆四九の日開市し、集散貨物は穀物蘆蓆草鞋牛魚類等にして集散地域は本郡各面とす ▲和山面は毎月五十の日開市し集散貨物は東部面に同じく集散地域は本郡各面及順安郡蓮花面地方とす。

本郡を分ちて十五面となす、其海に瀕するものは蘇湖連下、葛下、龍興、青池、禾山の六面とす、沿岸各地の状況左の如し。

龍浦(용포) 本郡の南端鎮防浦の北岸にあり、青池面に屬す製鹽業頗る盛んなり、近年此の地に毎月二七の日を期して市を開き、食鹽及魚類等の集散あれども交通の便少なきを以て市況甚だ振はす、附近に安洞里及林堂里の二村あり、共に人家僅かに十二三戸を有する山村にして耕地少なく、住民小規模の漁業に従事するものあり。

安洞里  
林堂里

龍浦

場市

淵洞里

四洞里

五洞里

似近浦

淵洞里(연동리) 鎮防浦の西端安洞里の西にあり、葛下面に屬す、人家約三十戸あり、漁業に従事するもの少なからず、魚箭漁場一箇所あり、其の漁獲よりする収入は從來教育基金として郡衙に提供するの慣習なりき。

四洞里(사동리) 淵洞里の北東にあつて、外海に臨む魚龍、於隱の二部落より成り、魚龍里は約四十戸、於隱里は十二三戸を有し、共に葛下面に屬す、沿岸は干潟なれども小浴あり、滿潮には水深一尋に達するを以て漁船を寄せ、暴風時には据船して避難するを得へし、元と本村には村有の魚箭漁場二箇所ありしも、近年他村民に賣渡したれば住民は撒網漁業及採貝業に従事せり。

五洞里(오동리) 四洞里の北東にあり、村の周邊に叢林あり、人家五十戸、富有なる農村なり、數年前より本村の資産家某四洞里の漁場を買得し、漁期には全羅道方面より漁夫を雇入れて同地に赴き、盛んに漁業に従事す、其の他撒網採貝業等に従事するものあり、此の附近に三洞里あり、人家二十戸の小村なれども五洞里と共に耕地多く富有なる農村なり、細民は撒網及採貝業等に従事す。

似近浦(사이근포) 五洞里の北にある干出灣なり、郡内を貫流せる一大河の注入口に

中橋里

して深き濬を通す、其の北側は鹽田連り、南側は荒廢に委せり、河口を溯る事一哩餘の北岸に中橋里あり、人家二十一戸の小村なれども南北に通する街道及邑内に通する道路の分岐點に當りて水陸の交通甚た便なるか故に毎月三、八の日開市あり、米、粟、大豆、食鹽、鮮魚、鹽乾魚、野菜、雜貨等を集散し頗る繁盛を極む、又同地に教會堂あり、佛國宣教師出張して布教に従事す。

龍頭里

龍頭里(リョウトリ)似近浦の灣口南側にあり、漁船は常に西方の沙岸に据船して暴風の際には似近浦内に避難す、人家約三十戸あり、翁櫓たる叢林を負ひ遠望頗る顯著なり、附近に耕地頗る多し、住民農業の傍ら蝦網、擡網、採貝業等に従事するものあり。

山越里

山越里(サンセツリ)龍頭里の北にあり、蓮下面に屬す、前は渺茫たる外海に面し、冬季は西風強吹して寒威酷烈なり、人家約三十五戸あり、蝦網、採貝業、其の他小規模の漁業行はる。

中興里

中興里(チュウケイリ)小丘を隔てて山越里の北にあり、蓮下面に屬す、海岸一帯草地なり、人家二十八戸あり、蝦網、採貝業等行はる。

九洞里

九洞里(クウツクリ)中興里の北方東五浦の灣口南側なる一小灣内にあり、蘇湖面に屬

欄山里

す、東五浦を貫流せる濬筋は北折して本村の前岸を過ぎて西走せるか故に繫船に便なり、人家約三十戸あり、漁業頗る盛んなり。  
八洞里(ハツツクリ)九洞里の東同一灣内にあり、蘇湖面に屬す、本村より九洞里に至る間に鹽田あり、人家四十五戸を有し、蝦網、擡網、採貝業等盛んなり。  
欄山里(ランサンリ)八洞里の北方にあり、東五浦の灣奥に位すれども高潮時には小船前岸に出入するを得へし、附近には荒地多く、北方には丘陵あり、然れども已に開墾せられたる場所亦少なからず、住民は蝦網、擡網、採貝業等に従事するものあり。

沿革

境域及地勢

### 第六節 肅川郡

元と高麗の平原郡なり、太祖の十一年鎮國城を築き、通德鎮と改む、成祖の二年肅州と稱す、李朝太祖の十六年肅川と改め、都護府となす、後郡となして今日に至る。  
南は永柔郡に、北は安州郡に、東は順川順安の二郡に接し、西は東五浦より三千浦に至る間海に瀕す、沿岸線僅かに約九哩なり、東方山岳に劃せらるると雖も地勢西北

に緩斜して大概平坦にして北方安州郡の平野に連る源を東方の山間肅川邑の附近に發し本郡の東端を流れて東五浦灣内に注入せる大河あり流域約十裡に亘り上流は水勢稍急激なれども叔唐附近より以西は緩流す海岸は草生地にして高潮の際潮水の浸入する所多く處處に鹽田を見る。

東部面及西部面に市場あり何れも集散貨物は米、小豆、雜穀、棉花、白木、煙草、和布、魚類、鐵物、陶磁器、蘆葦、麻鞋、雜貨等にして集散地域は順川、价川、安州、陽德、孟山、元山、博川、熙川、平壤、永柔、順安の各地とす。

本郡を分ちて十七面となす其の海に瀕するものは浦民、唐里、艾山、法里、坪里、高里の六面にして艾山、法里、坪里、高里の四面は製鹽業頗る盛んなり沿岸各地の狀況左の如し。

土橋里(土橋里)本郡の南端東五浦灣奥に注入せる一小河の東岸にあり永柔郡爛山里の東方に位す小船は高潮に乗して此の地に潮上するを得へく海陸交通の便あり毎月一、六の日開市あり米、食鹽、魚類等の集散多し。

下四里(下四里)土橋里の北、艾津江の東岸にあり良好なる繫船場なり人家は沿岸

市場

區別

土橋里

下四里

には五六戸散在すれども小丘を隔てて二十七、八戸あり漁船七八隻を有す艾津江は南方より來りて永柔郡との境を劃せる小河を併せて艾津浦に注ぎ東五浦灣内の溶筋となり其の南側を流れ迂迴して清川江の溶筋に合す溶の兩岸には鹽田多し。

三里(三里)東五浦灣口の北方に稍深き弓狀を爲せる小灣奥にあり浦民面に屬す附近一帶荒蕪たる草生地にして鹽田亦多し本村より三千浦に至る間の沿岸は鹽田及草生地相連る。

三千浦(三千浦)本郡の北端安州郡との境をなせる深入干出灣なり朔望高潮時のみ浸水を見る其の兩岸及灣奥は草生地にして灣内の土質は細砂に泥土を混せり中央に溶を通し其の兩側に鹽田連る草生地は凡て附近住民の燃料供給場たり灣口に近き沿岸に中五里あり前岸に鹽田の一部を延長して埠頭となし其の前面を流過する溶筋は水深くして船舶の出入に便なり故に解氷期には各地方の漁船此處に集合して納屋を設け漁獲物の陸揚をなす蓋し本郡唯一の漁業地たり漁業の主要なるものは魚箭、網、船、網、採貝業等なり。

中五里

三千浦

三里



魚箭漁場は本浦の南方なる艾津、清川、兩江の濬筋に狭まれたる沙泥堆にあり、其の數七個、内一個は規模最も大にして、現今は次課浦住民の所有に屬し、其の價格一千圓なりと云ふ。漁獲高は春秋兩期各一千圓を下らず、嘗つて海豚の大群游入し、二日間に四百頭を得、一頭一圓五十錢の割を以て賣捌きたることあり、他の魚箭も亦各漁船共一切三百圓内外の價額あり、何れも春秋兩期合せて一千圓の收穫を下らず、漁獲物は赤鱗、鮫、鱈、石首魚等を主とす、網船は清川江口の干出灣を漁場とし、蝦、白魚、鱈、河豚、赤鱗等を漁獲す、豐漁の時は一漁期に一隻五、六百圓の收穫あり、撒網及採貝業者は郡内各村より來る、前者は約百人、後者は七、八十人を下らず。

### 第七節 安州郡

本と高句麗の息城郡なり、新羅、景徳王之を重盤郡と改む、高麗太祖之を彭原郡と改め、十四年安北府を置く、恭愍王十八年安州萬戶府を置き、後ち之を牧となす、李朝の初め尙ほ改むることなく、世祖の朝鎮を置き、後ち郡となし、今日に至る。

沿革

境域及地勢

南は肅川郡に、北は清川江を隔てて北道博川郡に、東は价川、順川兩郡に接し、東部は山岳重疊し、其の餘脈郡内に起伏すと雖も、地勢概して西方に緩斜し、平野多し、大小の河川數條あり、西流して海に入る、流域小なるもの約二、三、大なるもの約六、七に亘り、河口は何れも船舶の繫留に適し、郡内各地に供給する魚類、貨物の集散場たり、而して其の大なるものは遠く上流に溯上するを得へし。

市場

城内及南松面に市場あり、▲城内は毎月陰曆四、九の日開市す、集散貨物は米、雜穀、煙草、海藻、乾魚、木具、紡績、石油、燐寸、綿類、絹物、食鹽、牛皮、金物、紙類、麻布、雜貨等にして、集散區域は平壤、肅川、博川、雲山、熙川、德川、价川、鎮南浦、仁川、義州、順川、順安、咸從、龍岡、陽徳、黄海道、孟山、寧邊の各地とし、毎市集散高平均九千圓にして、附近に於ける有數の大市なり、當地の特産品たる繡物は年額六百七十圓許、帽子は優に年額一萬二千圓許の生産力を有す、▲南松面は毎月二、七の日開市し、其の集散貨物は重に米穀なり、毎市集散高は平均千八百圓許なり。

本郡を分ちて十七面となす、其の海に瀕するものは南、西、平湖、青山、州北の五面なり、附屬島嶼に無骨島、新島等あり、沿岸各地の状況左の如し。

沙五浦  
清風里

老江浦

元造浦

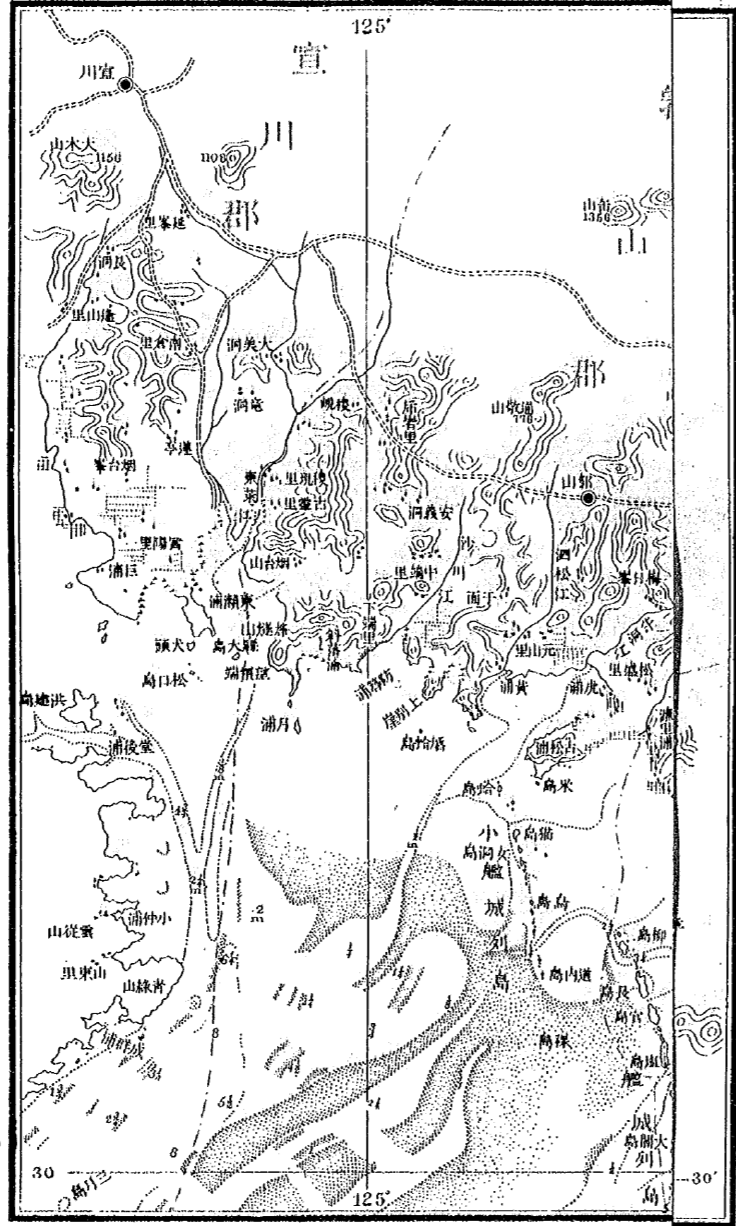
第八章 不安道 (甬道) 第七節 安州郡 沙五浦、清風里、老江浦、元造浦

沙五浦(サゴホ)三千浦の北方一帯の干潟地にして前は清川江口の落筋に接近す、干潟に堤防を築き、此處に人家五、六戸集團す、之を清風里と云ふ、南面に屬す、陸に通ずるの路なく、高潮時には徒歩して往來す、飲料水の供給は嘉山郡所屬の支島に仰き、燃料は附近に簇生せる蘆草を用ふ、住民は蝦籠網及採貝業等に從事す。

此の地を中心として南は三千浦北は大香山に至る間は草生地にして海岸と陸地の區劃明かならず、草生地の外方は沙泥堆一漥乃至二漥に互り、最高潮時の水深二呎を超へず、北部は多く開きて鹽田となし、南部は荒廢に委すと雖も尙ほ處處に移住せる民家ありて、其の附近を開墾せるを見る。

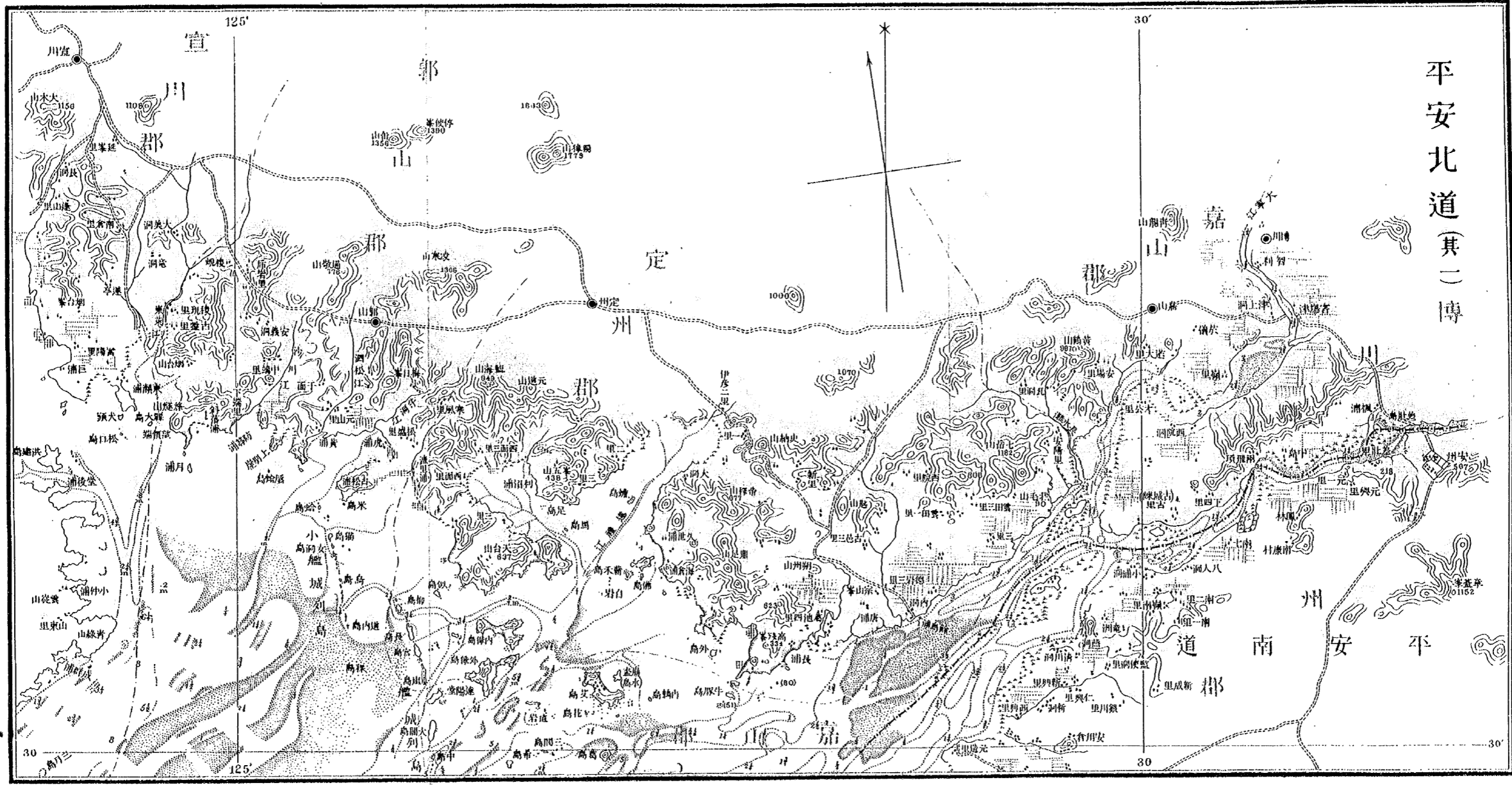
老江浦(オシホ)沙五浦の北東、大香山の北端にある河口の小灣にして良好なる漁船の繫泊場なり、人家約三十戸あり、住民は蝦籠網、採貝業等に從事す、漁船三隻あり。

元造浦(ウツホ)老江浦の東、小流の河口にあり、背後には耕地を控へ、前面落を隔てて草生地あり、繫泊場は船舶の通路に面し、近海に操業する漁船及運搬船の來集する處なり、此の地を距ること遠からざる立石里に市場あり、其の開市日前には是





平安北道(其二博)



元造浦(元老江浦)老江浦の東一小流の河口にあり背後には耕地を控へ前面を隔てて草生地あり繋船場は船舶の通路に面し近海に操業する漁船及運搬船の來集する處なり此の地を距ること遠からざる立石里に市場あり其の開市日前には是

裏面白紙

公三浦

等の船舶特に輻湊す其數毎年三百隻乃至五百隻にして漁獲物は舊三月は白魚四月は水魚五月は沙魚六月は石首魚七月以後は龍魚毛魚黃石魚等を主とし總價額二萬圓内外に達す人家三十戸あり漁船六隻を有し漁業及採貝業に従事するものあり

公三浦(豆付豆)元造浦の北東にあり漁船を泊するに便なり人家二十九戸あり附近に耕地少なく住民大概罾刺網攪網採貝業魚類仲買船乘業等に従事す漁船七隻を有す

## 北 道

### 第一節 博川郡

本と高麗の博陵郡なり後ち博州と改めしか再び博陵の稱に復し李朝太宗の十三年今の名に改む世宗の五年寧邊府に合せしか同十年復た分ちて郡となし今日に至る

東は寧邊郡に北は泰川郡に西は大寧江を隔てて嘉山郡に接し南は清川江に瀕

第八章 平安道 (北道) 第一節 博川郡 概勢

境域

沿革

す、即ち本郡は博川江と清川江との間に介在して南西方清川江口に向て突出し、恰も一大半島状をなす、地勢概して平坦なり、二江共に水量乏しく、大概干涸にして高潮時のみ舟楫の便あり、毎年十一月下旬より翌年三月頃までは氷結して氷上人馬を通ず。

博川邑は郡の北西部博川江を溯上すること約十五裡の左岸にあり、郡衙の外に警察署郵便電信取扱所、平安農工銀行出張所等あり、戸數約五百を有する殷盛の都會なり。

京義鐵道は本郡を貫通すと雖も、郡内には停車場を有せず、本郡に最も近き停車場は嘉山郡嶺美にして博川邑を距ること四里なり、郵便物は同停車場より郡邑に向て毎日往復遞送あり、又郡邑より北方六里を隔つる泰川邑へ毎月十五回の遞送あり。

平野多くして田圃開け、米、大豆、其他の農産物に富む、手工業亦頗る盛んにして冠帽、箆、笠等を出す、其製産額毎年冠帽は二萬圓、箆は一萬圓、笠は五萬圓に上る。

邑内及南面に場市あり、▲邑内は毎月陰曆五、十の日開市し、集散貨物は雜穀、材木、

博川邑

交通及通信

物産

場市

牛皮、蜜、魚類、和布、鹽、木綿、金帛、石油、金物紙、油、麵子、冠帽、箆等にして集散地域は平壤、龍岩、浦、雲山の各地方に及ぶ、毎市集散價額約一萬圓なり、▲南面は毎月二、七の日開市し、集散貨物は殆んど邑内市場に同じと雖も、外に箆、笠を出す、集散地域は附近の村落なり。

邑内市場には水産物の取引をなす客主十戸あり、朔州、龜城、雲山、泰川、寧邊の各地方を顧客とす、水産物の種類は鯨、石首魚、火魚、鱈、赤鱈、鱈、白鯧、其他の雜魚にして鯨は元山及釜山より、石首魚は七山灘及延平列島より、火魚は鐵山郡沿岸より、鱈は葛島附近より、其他は皆本道沿岸より移入するものなり、客主中最も大なるものは金尙綱にして、出買船五隻を有し、近海の各漁場に付て買取す、其他は出買船を有せざるも漁船と特約を結び、取引關係一定せるもの如し。

本郡を分ちて六面となす、其清川江口に瀕するものは南面及德安面の二面とす、德安面は稍、外海に近く、沿岸に龍中里、古城鎮、龍南里、龍岩里、江今里、北二里等あり。

區別

### 第二節 嘉山郡

沿革

本と高麗の信都郡なり、光宗十一年嘉州と稱し、高宗八年撫寧と改む、李朝太宗十三年今の名に改め、今日に至る。

境域及地勢

東及南は博川郡に、北は泰川郡に、西は定州郡に、南の一部清川江口に瀕す、郡内丘陵起伏すれども、河岸は平坦にして田圃連る、沿岸は全部干潟にして高潮時にのみ大寧江を溯上して博川邑附近に至るを得へし。

嘉山邑

嘉山邑は郡の中央より稍、東方に偏在し、博川邑を距ること二里餘、郡衙の外に巡查駐在所、郵便所、電信取扱所等あり、日本人の在住せるもの三戸あり。

交通及通信

沿岸は小船の外交通の便なしと雖も、内地には鐵道の貫通するあり、嘉山邑を距ること一里餘の嶺美に停車場あり、嶺美は殷賑なる小都會にして内地人七十五戸、二百五十六人、清國人一戸、五人在住せり、又郵便所ありて嘉山邑との間に毎日郵便の傳送あり。

市場

郡内及二南面に市場あり、▲郡内は毎月陰曆四、九の日開市し、集散貨物は雜穀、雜

水産物

貨、箆、筒、銅製食器等を主とし、集散區域は郡内各地とす、毎市の集散價額五百圓、銅製食器は特産品にして年額五萬圓に上る、▲二南面は毎月一、六の日開市し、集散貨物及地域前者に同じ。

區劃

水産物の主要なるものは石首魚、蘇魚、白鰕、鱈、火魚、鹽吹貝、鱈魚、淺蛸、大刀魚、鱒、鱈、鱈、白魚、鱈、牡蠣、魷、鱈、鱈等にして一箇年の漁獲高約三萬三千圓なるへし、鰕網十二組、魚箭三十個、捲網三統、漁船二十八隻あり、其他鱈手釣盛んなり。

本郡を分ちて六面となす、其大寧江及清川江口に瀕するものは西面、南面、郡内面とす、沿岸は大概干潟及草生地にして良好なる繫船場に乏しく、漁業も亦振はず、然れども本郡より遠く離れたる清川江口外に羅列せる大小幾多の島嶼あり、是れ又大概周圍は凡て干潟なりと雖も、鰕其他の魚貝に富むを以て漁業頗る盛んなり、其主要なるものは内鶉島、艾島、葛島、外鶉島及雲霧島等とす、是等の島嶼は百餘年前までは定州郡葛池面に屬せしか、本郡に魚物坊（郡の公私の贈物に充つる爲）なきの故を以て本郡の所轄となし、郡内面に屬せり、而して毎年徵收する水産物の價額は二百圓に上り、近年まで行はれたり。

外島(外島)清川口の中央稍、外方にあり、周回一哩を超へざる小島にして干潮時には周邊露出して沙堆となる、島頂は平坦にして南に傾斜し、沿岸は岩礁突兀たり、本島の北部に人家二戸あり、島上狭小の畑地を有する外は總て赭土不毛の地なりと雖も島の沿海は白蝦饒産し且淺蜆鹽吹貝等の棲息亦甚た多きを以て是等採收の目的に依る漁業經營には最も適當の地なりとす。

本島の附近に魚箭漁場二箇所あり、毎年七月より九月下旬に至る間南道漢川浦の住民來りて操業す、漁獲物は蘇魚、白蝦を主とし、鱈魚、鰯及小雜魚にして一漁期中の漁獲高五、六百圓乃至二、三百圓なり、是等は悉く鹽乾とし、漁期終りたる後ち歸村して販賣す、又之と共に沿岸にて採取したる鹽吹貝、淺蜆等をも鹽藏す。

艾島(艾島)外島島の北方にあり、赭山嶽へて遠望顯著なり、清國漁民は之を紅山島と呼ぶ、周圍約四哩餘、人家百八十六戸あり、大概島の北面に集團す、漁業に従事するもの多し、其北東端は濤に近きを以て漁船多く此に碇泊せり、耕地頗る多く黍稷粟、豆、米等を産すと雖も島内の需用を充たす能はず、薪炭亦他より供給を受く、飲料水は各所に湧出し、質良好なり、小學校あり。

主要の水産物は白蝦、石首魚、大刀魚、鱈魚、牡蠣、鹽吹貝、淺蜆、蛸、つ、鱈、鰯、鰯等に於て白蝦は雲霧島附近、清川江に通ずる濤頂、石首魚、大刀魚、鱈等は雲霧島近海にて漁獲し、吹貝及淺蜆は本島沿岸にて採取す、其産頗る夥しく其介殼所所に堆積して丘陵を爲せるを見る、魚類は鹽藏或は乾藏し、白蝦及貝類は大概鹽藏して一部は出買船に、他は黄海道地方に搬出して米穀と交易す、蝦網九組、石首魚、大刀魚、鱈等の捲網三統、漁船二十八隻あり。

雲霧島(雲霧島)艾島の南、盤城列島の最南端にあり、周圍約二哩半の無人島にして沿海水深く干潮時に露出することなし、東面は斷崖をなし、地勢北西に向て緩斜す、其斜面は平坦にして地味肥沃、雜草繁茂し、面積約二十四、五町歩に互る、此斜面の中央部間に湧泉あり、四時枯涸することなく、飲料に供するを得へし。

本島の西方に稍、灣入をなせる所あり、大潮には少しく干出すと雖も漁船二十餘隻を泊するに足る、毎年定州郡地方の住民此處に來りて建干網を使用し、蘇魚其他の小雜魚を漁獲す。

第三節 定州郡

沿革

本と高麗の龜州郡なり高宗十八年蒙兵來侵後定遠大都護府となし後定州牧に改む李朝世宗元年龜城郡を古龜州の地に置き後ち定州郡と改む。

地勢

東は嘉山郡に東北は泰川郡に北は龜城郡に西は郭山郡に接し南は海に面す北西方に本秋峰及獨將山聳立し其餘脈郡内に起伏して平地少し獨將山附近より發して定州邑の東を過ぎて南走し海に注入せる一大河あり達禮江と稱す其兩岸平坦にして田圃連る沿岸線頗る長く且つ屈曲多く稍其西方に偏し深く彎入して東西二部に分れたる一大灣あり。

定州邑

定州邑(定州)は郡の西部にあり嘉山邑を距ること八里郡衙の外に警察署郵便局區裁判所等あり京義鐵道の主要驛にして内地人の在留せるもの百四十三戸四百七十四人尋常高等小學校あり郵便物は郭山へ毎日一回龜城へ毎月十五回の傳送あり。

市場

邑内面馬山面鹽里面及古邑面に市場あり▲邑内面は毎月陰曆二六の日開市し

水産物

集散貨物は鹽金巾木綿陶器雜貨和布雜穀牛等にして郡内各地に集散す▲馬山面は毎月三八の日開市し集散貨物は邑内面に同じく集散地域は郡内各地より嘉山及博川に及ぶ▲鹽里面は毎月三八の日開市し▲古邑面は毎月二七の日開市し集散貨物及集散地域は共に邑内面に同じ。

區別

水産物の主要なるものは蘇魚、白鯉、仔鱒、石首魚、鱈、大刀魚、鮫、鹽吹貝、鱈、蝦、魷、鮓、鯉、鱒、火魚、鱒、淺網、鱒、竹、鯉等にして一箇年の漁獲高約二萬五千圓なるへし蘇魚は内嶽島附近を主漁場とす、蝦網十二組、魚箭二十九個、蘇網十統、用斗四十七個、鱈、鮫、延繩若干あり。

何日浦

本郡を分ちて十八面となす其海に瀕するものは漣坊、海山、南、伊彦、阿耳浦、葛池、徳巖、雲田、大明洞の九面とす沿岸に於ける主要なる漁村及島嶼の状況左の如し。  
何日浦(何日浦)本郡の東端嘉山郡の境にあり大明洞面に屬す船舶の碇泊に便なる良港にして人家三十戸あり税關監視署巡查駐在所等あり尙近年内地人の蝦漁業に従事せる漁民の移住家屋數戸あり。

蘆田浦

蘆田浦(蘆田浦)何日浦の西にあり人家百六十九戸漁業に従事するもの多く漁船



十一隻、周網六統あり、本村の西に四里あり、人家四十六戸、漁船五隻、周網五統、魚箭漁場五箇所あり。

三里(サリ) 蘆田浦の西方にあり、人家百十戸、漁業に従事するものあり、漁船六隻、周網二十四統を有す、此地に接して、四里あり、共に徳巖面に屬す、近岸より清川江口に至る間に木骨網漁場散在し、其數九箇所あり、是等二村の共有に屬し、毎年抽籤を以て其漁場を定む。

海倉(ウラ) 本郡の西方一大灣の灣口内にあり、前は達禮江の湓筋に臨み、船舶の出入に便なり、人家三十二戸あり、漁業の盛んなる地にして、蝦網、鱧延繩、魚箭等行はる、魚箭漁場八箇所あり、又沿岸にては牡蠣の採取盛んなり。

城隍浦(ウラ) 海倉と灣を同ふして、其對岸にあり、人家二百四十八戸、漁業に従事するもの頗る多く、漁船六隻、周網三統、魚箭漁場十三箇所あり。  
猿島(サリ) 本郡の西端前面に横はり、東方約二裡を隔てて加山郡支島と相對す、内猿、外猿の二島より成り、内猿島は周圍約五裡、外猿島は約六裡なり、周邊は干潮時に干潟を露出すと雖も、其東方は湓筋に接し、西北二方亦小湓に近きか故に船舶の出

日沙

入不便ならず、漁船碇繫場は内猿島の北西方日沙と稱する處にあり。

本島は其沿岸に散在せる三十五箇所の魚箭漁場と共に今を距ること四百年前當時の國王より鄭某に下賜せられたる所謂賜牌地なり、而して島民は土地及漁場を使用し、其報酬として、年年絹及鹽魚等價格四、五十圓に相當するものを鄭某に納付するを例とし、近年に及ひたりしか、遂に明治四十二年に至り、或事情の爲に之を博川郡の金某に讓渡したりといふ。

人家は内猿島に七十五戸、外猿島に二十戸あり、内猿島は大里、間里、中里、下里の四部落に分る、土地肥沃にして、農耕に適し、養蠶亦行はる、二島を併せて水田十二石八斗、落畑七十二日耕あり、養蠶は春季にのみ行はれ、繭にて販賣す、農産物は米、粟、黍、稗、豆等を産すれども、米は島内の需用を充すに足らざるか故に他より移入を仰ぐ。

水産物は蘇魚、ひつ、鱧、白鰻、火魚、大刀魚、石首魚、鱈、鱧、鯉、鹽吹貝、淺網、竹蛸、赤辛、螺蛸、牡蠣等にして、就中蘇魚及白鰻は本島の主産物なり、蘇魚は五月上旬より六月下旬に至る、二箇月間を漁期とし、本郡内各地沿海にて漁獲す、漁場三十二箇所あり、漁獲物は生鮮又は鹽藏して出買船に賣却す、鰻は清川江口外にて漁獲し、鹽藏して黄海

道地方に搬出し、米穀と交易す、夏季は潮吹貝、淺蛸等の採取盛んなり、蘇網十二、繭網九統あり。

### 第四節 郭山郡

沿革

本と高麗の長利縣なり、成宗の十三年郭州、高宗の八年定襄と改む、同十八年住民蒙兵を避けて一時海島に入りしか、元宗の二年復歸して隨州に隸す、恭愍王の二十年復た郡となす、本朝、太宗の十三年今の名に改め、今日に至る。

境域

東は定州郡に、西は宣川郡に、北は龜城郡に接し、南方海に瀕す、郡内山嶽重疊し、其間に東萊江、泗松江、沙川江、牛洞江等の小流あり、河岸は大概平坦なり、海岸は屈曲多けれども干潟遠く外方に擴延して出入便ならず、其東端定州郡との境には鹽田多し。

郭山邑

郭山邑は郡の中部稍、東方に偏在し、海岸を距ること約二里、定州邑へは三里、宣川邑へは七里なり、郡衙の外に郵便所、巡査駐在所等あり、鐵道は本邑の北方を貫通し、

水産物

停車場は本邑を距る五町の處にあり、本邑に市場あり、毎月陰曆二、七の日開市す、集散貨物は石材、金巾、木綿陶器、雜貨、和布、雜穀、牛等にして、郡内各地に集散す、石材は特産物にして年額五萬圓に上る。

古松里

水産物は蘇魚、鱈、石首魚、えつ、白鯢、鱧、鱈、吹貝、大刀魚、淺蛸、蝶、鱧、鱒等にして、毎年の産額約六千餘圓なるへし、魚箭漁場十箇所、蝦網二組あり、鱧、鮠等は延繩にて漁獲す、本郡を分ちて七面となす、其海に瀕するものは東面、弓面及南面なり、附屬島嶼あり、東面に屬するものを米利島、門芳島、簇花島、弓面に屬するものを唇蛤島、南面に屬するものを月浦島となす、然れど是等は皆沙泥堆中にあり。

本郡の東端に突出せる半島の突角東側に人家四十戸を有する村落あり、古松里(古松里)と稱す、漁船二隻、蝦網二組あり、採貝業亦行はる、蝦漁場は清川江口外にあり、本村の南方小盤城列島の西部なる沙堆約百町歩の間には、鱧を饒産し、春季より秋季に至る間農事の閑暇に男女六、七人宛漁船に乘組み、日此處に至りて採取す、採取したるものは、坂身となし、邑内其他の地方に出して販賣す、価格は沙鉢一杯十錢乃至十四、五錢とす。

長定

觀下里

沿革

境域

第八章 平安道 (北道) 第五節 宣川郡 概勢

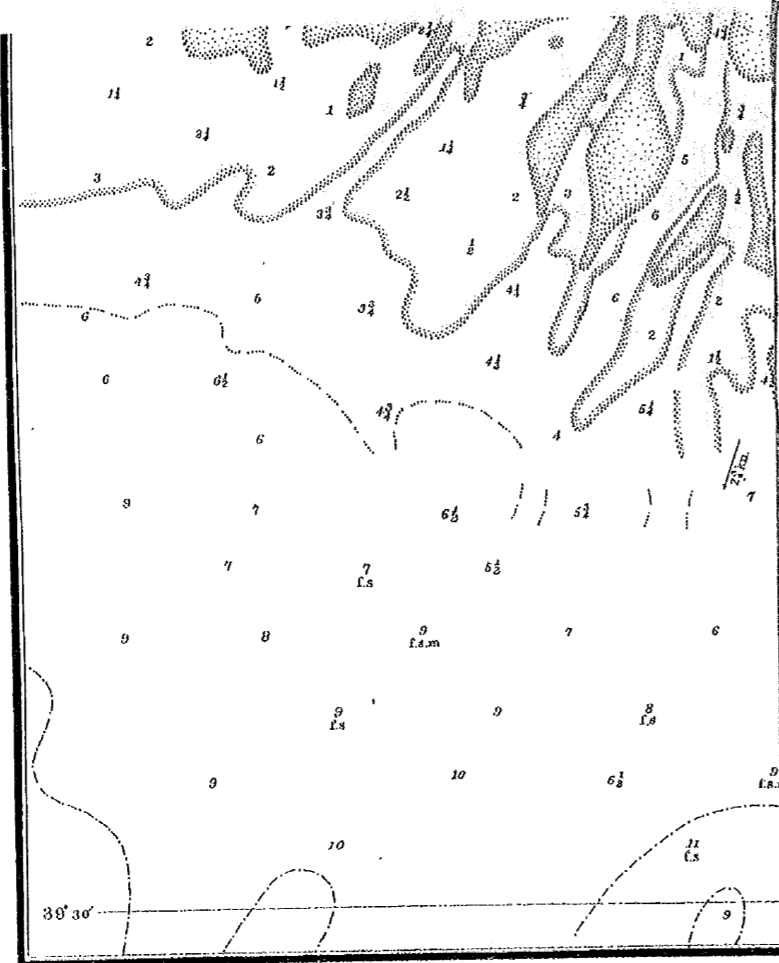
古松里を距ること僅かに數町の處に長定一名鹽坊市常と稱する村落あり、人家七十戸を有す、此地元と本道第一の製鹽地として著名なりしか近年清國鹽の輸入に壓せられて廢業するもの續出し、現今繼續營業するもの甚た少數なり、漁船四五隻あり、一隻に二三人乗組み身彌島東方の濬筋に至り延繩を用ひて鱸及鮫を漁獲す、此の地に市場あり、毎月陰曆三八の日開市す。

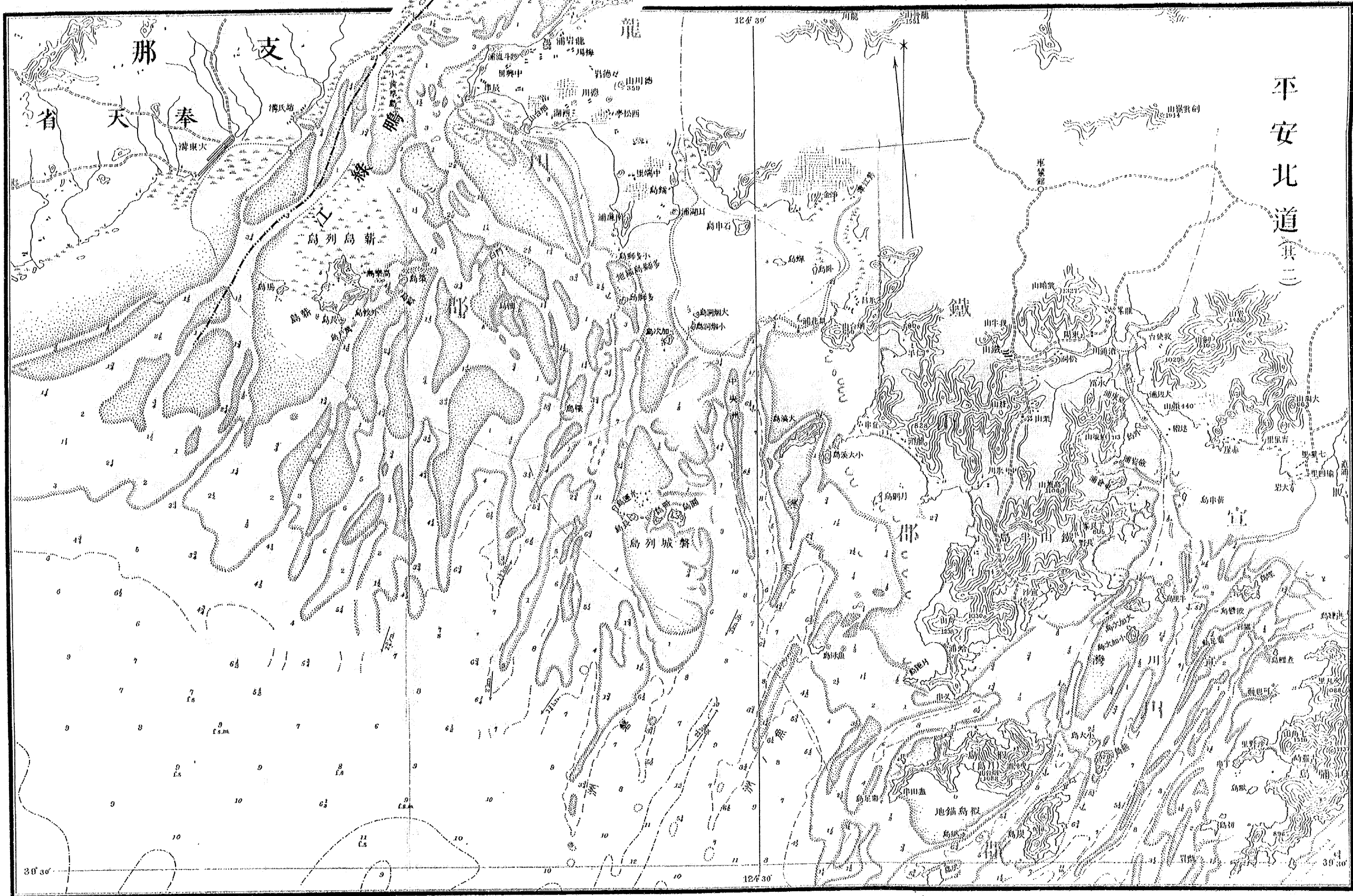
長定の西方郡の殆んど中央に觀下里(관하리)あり、人家約二百戸を有する大村にして漁業に従事するもの多し。

第五節 宣川郡

本と安化郡なり、高麗の初め通州と改む、高宗十八年蒙兵侵入し、住民之を避けて紫燕島に入りしか、元宗二年復歸す、李朝十三年今の名に改め郡とす。

東は郭山郡に、西は鐵山郡に、北は龜城郡及義州府に接し、南は海に面す、北方には高嶺聳立し、餘脈郡内に連亘して地勢平坦ならず、然れども海岸には少しく平地を





裏面白紙

見る、沿岸は草生地多く、其西端には鐵山郡の一大半島突出し、東端の前面には南北に長く延びて身彌島横はり、恰も一大灣を形成せり、之を宣川灣と稱す。

宣川邑は郡の殆んど中央にあり、郭山を距ること約七里、鐵山へ約八里、鐵道は本邑の北方を通過し、停車場は本邑を距ること僅に七町の處にあり、郡衙の外に警察署、區裁判所等あり、内地人の在住せるもの六十八戸、百八十三人、外に清國人六戸、二十人、米國人七戸、二十四人在留せり、基督教の最も盛んに行はるる地方にして、同教會の設立に係る學校五箇所あり、又内地人設立の尋常高等小學校一箇所あり、本邑は毎月陰曆三、八の日開市す、集散貨物は扇、海産物、鹽、牛皮、雜穀、木炭、豚、生牛、煙草、綿絲、類雜貨等にして、集散地域は定州、郭山、龜城、鐵山、龍川、義州の各地方とす、毎市の集散高平均三千圓、扇、海産物、鹽及牛皮は當地方の特産物なり。

本郡は鐵道の便に浴すること最も普し、郡邑以外東には路下停車場、西には清江停車場あり、陸路の交通に利すること少からず、沿岸一帯干潟なりと雖も、其西端には台清江の濬筋を通し、東端には臨萊江あり、共に其江口は郡内各地に對する物資の集散地にして、常に船舶の出入絶ゆることなし。



水産物の主要なるものは蘇魚、白鰻、石首魚、はつ鱈、火魚、大刀魚、鱈仔、鱈、鱈、淺蜆、比目魚、蛸、鯛、鱈、赤辛、螺、蟹等にして、毎年の漁獲高約二萬五千餘圓なり、漁船五十二隻、魚箭漁場三十九箇所、蝦網二十組、蘇網十五統あり。

本郡を分ちて十一面となす、其海に瀕するものは、南面、台山面及水清面なり、漁業の稍盛んなるは台山面に於ける七星里、直浦、楡酒里、蝶島、水清面に於ける船里、禦邊浦等とす、沿海に島嶼多く、南面には身彌島、蠟島、台山面には蝶島、水清面には大和島、小和島、炭島、加次島、牛犂島、熊島等あり。

身彌島(シニシ)本郡の東端に横はる大島にして、南面に屬す、東西三里、南北七里、周廻約四十四哩、中央に雲従山高く聳へて、島内平地に乏しく、沿岸屈曲多しと雖も、大抵干潟なり、其干出區域東岸にありては狹隘なりと雖も、西岸にありては頗る廣濶なり、本島は往時馬を放牧せし處にして、今に仍ほ飼養するものあり。

島内に吉酒、文凡、沙野、古羅峙、麻田、龍潭、山東の七里あり、戸數約二百八十人、戸千三百、餘人を有す、住民農業の傍ら、伐木、製炭に従事するもの多し、蓋し本島は著名なる薪炭の産地なり、自ら漁業を營むもの甚だ稀にして、其稍盛んなるは西岸に於ける

る沙野里のみ、蘇網二統を有し、又鱈、鮫、釣、採貝業等に従事す、吉酒里及古羅峙里にも亦蘇網各一統を有す、沿岸には蛸、鹽、吹貝、淺蜆等特に多し。

本島の北端、洪建島と相對する處を堂後浦と稱す、古酒里に屬せり、人家一戸あり、此地は對岸、蠟島に至る渡船場にして、一日一回往復す、兩地の距離約三哩、渡航者一日平均十四五人、渡船賃は大人十錢、小兒五錢とす、渡船賃の收入は文凡里にある雲従學校の經費に充つ、島内には此外尙一個の學校あり。

蠟島(シニシ)身彌島の北方にある無人の小島にして、本郡所屬諸島中最外海に懸在す、南面の所屬なり、周廻一哩に充たす、島中一面に海鳥群棲し、其數幾千萬、晝夜を分たす、鳴噪す、内地來漁者は之を蠟島と通稱せり、地勢高峻にして、周邊大概斷崖をなし、僅に其北東岸に幅三、四十間、彎入六、七十間の小灣あり、漁船を泊するに便なり、灣奥沙濱に續きて數畝の平地あり、附近に少量の飲料水を有す、本島近海は鯛漁場にして、内地延繩船の來漁するもの給水又は一時避難のため屢、此處に寄港することあり。

蝶島(シニシ)身彌島の北西端約三哩を距つる處にあり、台山面に屬す、周廻約四哩、沿



岸に彎入ありと雖も退潮の際は悉く露出して干潟となり且つ巨石累累として船舶の繫泊に便ならず然れども狹隘なる沙濱ありて干潮時に船を定著せしむべく、且つ北風の外は避風完全なると、薪水供給の便あるとの故を以て漁船の出入頗る頻繁なり。

地勢高峻灣頭巨岩突兀たる處楓樹點綴し、岸邊平坦なる處人家櫛比し、風光頗る佳なり、戸數約五十、人口二百五十餘、全村漁業によりて生計を營む、耕地ありと雖も甚た少く、米穀は他より供給を仰ぐ、燃料亦乏し、四月より十月までの間他地方に雇はれて出稼漁業をなすものあり、雇主より食料を給して一期間の賃錢三十圓乃至四十圓なるを常とす。

古老の言に據れば本島の開闢は約四百年前なりと、又今より十八年前本島に移住し、現今洞長の職にある李某の説に據れば同人移住の當時本島の住民は僅に十四、五戸に過ぎざりしと。

漁船七隻、蘇網五統あり、四月中旬より九月下旬までの間一隻の漁船に六、七人乗込み、本郡沿海より遠く宜川龍川の各地方に至り、蘇魚を主とし、仔鱈、鱈鱈、蟹、鰯等を

漁獲す、特に六、七月を盛期とす、漁獲物は大概鹽藏又は乾製し出漁地にて或は本島に持歸りて、出買船に賣却す、本島には出買船五隻あり、其外他地方より渡來するものあり、本漁業は大概乗組員の合資にて經營し、出資額は漁具を支配するもの最も多く、他は皆平等なり、利益分配法は漁獲物賣上金の中より米、煙草、酒等の諸入費を控除し、殘餘を出資額に應じて分配す、又近海に魚箭を設けて蘇魚を漁獲するもの五箇所あり、石首魚及鱈の漁業も亦頗る盛んなり、又沿岸干潟には蛸を産し、内地人の延繩船に供給するため採取することあり。

小加次島カヂマは、嶺島の西、鐵山半島の東岸に近く横はる、水清面に屬す、周圍僅かに一哩餘の小島にして地勢南東に急斜し、北西には稍緩斜す、北面に防風林あり、西岸に小灣あり、漁船を泊するに適す、本島は田某及安某二人の所有にして人家二戸あり、然れども毎年春より秋に至る間本島に來り住して近海の漁業に従事するもの數戸あり、飲料水及燃料は充分なれども農産物は少額の黍、稗、粟、豆等を産するのみにて住民の需用を充たすに足らず。

漁船二隻あり、其の一は交通の用を兼ね、水産物は蘇魚を主とし、其他仔鱈、鰯、蛸

等あり蘇魚、つ及鱒は蘇網にて漁獲し、仔鱒は小旋網を以て漁獲す、又魚箭漁場一箇所あり、鐵山郡長坪里の住民之を所有し、従業者十數名を使役して操業す、漁獲物は鹽藏又は乾製し、或は時に生鮮のまま出買船に賣却す、鱒は食料品として乾製すれども亦内地人の延繩船に餌料として賣渡すことあり、網染釜場一箇所あり、染料は橡皮を用ひ、鐵山郡より移入す。

大加次島オカヂノシマ 小加次島の北にあり、水清面に屬す、其沿海干出すと雖も西岸は稍溶筋に接近す、人家十餘戸あり、住民は農業及漁業に従事す、漁業は木骨網、鱒流網、鮪及牡蠣の採取等を主とす、鱒流網は春季鐵山郡住民の魚泳島附近にて魚類出買の傍ら本島民を雇用して操業するものなり。

小和島コワノシマ 小加次島の南方洋中にあり、水清面に屬す、周廻約二哩の小島にして其東方灣入すと雖も低潮時には干潟を露出し、且つ巨岩散在して漁船の出入に便ならず、人家十七戸あり、船六隻を有す、其四隻は鰈網を用ひ、二隻は魚類出買に用ふ、鰈網は安州及定州近海を漁場として操業し、出買船は圓島及魚泳島附近に至りて漁獲物を買入れ、本土沿岸各地に至りて賣却す、本島の沿岸には魚箭漁場二箇所

あり、鐵山郡民の經營に係る、毎年同地方より従業者を率ひ來りて操業す、漁獲物は河豚、石首魚、鱒等なり。

大和島オホワノシマ 小和島の南にあり、水清面に屬す、本郡所屬の諸島中蠟島に次ぐ最も遠く洋中に懸在するものなり、周廻約六海里、地勢高峻、殆ど平地なく、全島巨石磊磊、其の間に少許の耕地を見る、然れども地味は肥沃なるもの如く、樹木繁茂し、作物の生育頗る良好なり、其西端に燈臺あり、沿海水深く北東岸に稍灣入せる處あり、船舶の避風繫泊に便なり、故に此附近を航行するもの往往薪水供給、避難等の爲め寄港することあり、飲料水は溪谷の間にあり、其量乏しからず、此の灣の沿岸は稍平坦なる斜面にして、此處に人家二十二戸あり、主として漁業及魚類出買に従事す、本島は黍、稗、粟、豆等の農産物ありと雖も、素より島内の需用を充たす能はず、然れども附近好漁場に富むを以て水産物は頗る豊富なり、故に水産物を移出して米穀其他の物資を本郡及鐵山郡各地方より移入す、漁業の最も主要なるものは鰈網にして一隻の漁船に五人乃至八人乗組み、定州郡近海又は磐城列島の北方龍川郡の沿海に出漁す、又本島の北東岸には魚箭漁場二箇所あり、石首魚、大刀魚、河豚、鱒、火魚、小



鱧等を漁獲す。蝦其他の漁獲物は大概鹽藏或は乾製し、一部は出買船に賣却し、他の一部は黃海道地方に送り、米穀と交易す。本島には船七隻あり、其四隻は漁船にして、三隻は出買船なり。出買船は圓島及魚泳島附近に至りて漁獲物を買收し、本土沿岸各地に送りて賣却す。

### 第六節 鐵山郡

本と高麗の長寧縣なり、一に銅山と云ふ。顯宗の九年鐵州と稱す。李朝太宗の十三年今の名に改め、同十五年郡となし今日に至る。

東は宣川郡に、北西は龍川郡に接し、南西一帯海に面す。北方には劍隱山、東骨山、白雲山、望月山等の諸高峰聳へ、其支脈郡内に重疊し、河川の大きなものなし。雖も東方宣川郡との境に台清江、中部に滄浦川、北西方に橋江川あり、是等小流の沿岸僅に平地を見る。沿岸は屈曲灣入に富み、其東部は突出して一大半島を成す。沿岸線七十餘哩、沿岸線の長さ實に本道に冠たるものなり。沙泥堆に圍繞せらるること他郡に

沿革 境域

鐵山邑

異ならずと雖も處處落筋に接する突角ありて船を泊するに便なり。

鐵山邑は郡の殆んど中央に位し、宣川灣奥に注入せる滄浦川の上流にあり、四方山を繞らしたる僻邑なり。郡衙の外に巡查駐在所、郵遞所等あり、内地人、清國人の在住せるものありと雖も、其數多からず。此地の北方三里半を距てて車輦館あり、鐵道沿線にして停車場あり、稍、殷賑なる一小邑をなし、内地人の在住せるもの二十八戸、七十四人、小學校、郵便所、巡查駐在所等あり。

市場 水産物

車輦館及古城面に市場あり、車輦館には毎月陰曆四、九の日開市し、集散貨物は米、雜穀、生牛、馬、鹽魚、蘆蓆等にして、集散地域は龍川各地方なり。古城面には毎月一、六の日開市し、集散貨物及地域は共に車輦館に同じ然れども、市況車輦館よりも盛大にして、毎市集散高約二千五百圓なり。

水産物の主要なるものは蘇魚、石首魚、つ、鰻、鱈、火魚、大刀魚、鱈、鱈、仔鱈、鱈、牡蠣、鱈、鰻、鱈、鱈、淺刺、烏賊、竹蛭等にして、毎年漁獲高約二萬八千餘圓なり。漁船三十六隻、鰻網十二組、蘇網十五組、魚箭漁場三十箇所あり、鱈一本釣頗る盛んなり。

本郡を分ちて八面となす、其海に瀕するものは古城面、柏梁面、雲山面、丁惠面、扶西

面、西林面の六面なり、所屬島嶼頗る多く、雲山面には根島、魚泳島、丁惠面には大溪島、月老島、扶西面には圓島、長嶋等あり、重要なる沿岸各地及島嶼の状況左の如し。

望東浦(望東浦)本郡の東端、宜川灣奥の西側にあり、前は台清江の濬筋に臨みて、船舶の出入最も便なり、税關出張所あり、清國船の食鹽を輸入して大豆、大麥等と交換する爲めに入港するもの少からず、交換率は大豆一斗に付き食鹽三斗乃至三斗五升、食鹽の税關鑑定價格は百斤三十五錢、關稅七分五厘、大豆の輸出税は五分なり、食鹽の集散區域は鐵山及宜川各地方に及ぶ、明治四十二年度上半期の輸出入高左の如し。

輸 入

食 鹽 二十三萬八千八百斤(當稅關を經たるもの)

同 八十一萬六千四百八十六斤(鎮南浦稅關を經て回送せるもの)

輸 出

大 豆 十七萬五千四百四十三斤

玉蜀黍 六萬四千七百斤

登 串

大 麥 五千五百八十斤  
黍 一千六百五十分  
粟 二千五百束

登串(登串)所謂鐵山半島の西岸に突出せる岬角の基部にあり、前岸は沙泥堆にして、濬筋を距ること稍遠く、滿潮時には船を岸邊に寄することを得へしと雖も、低潮時には沖合十數町の間干潟となり、船舶の出入繫泊頗る不便なり、海岸亦殆んど一直線をなして風浪を避くるに由なし、然れども岸邊一帶平坦にして、岩石なく、暴風の時は此處に据船するを得へし、人家は海岸に二十五、六戸、稍上方に三十四、五戸あり、此の地は魚類の集散地にして、漁期中出買船の常に出入する處なり、漁業は魚箭及採貝等の行はるるに過ぎず、魚箭漁場五箇所あり、然れども多くは他地方人の經營に係る、採貝は淺蛸を主とす、初夏より秋季に至る間、老若男女船に乗組みて圓島附近に至りて採取す、殻を去りて鹽藏し、或は生鮮のまま賣却す、價格は生鮮のもの沙鉢一杯約五合に付き十錢、鹽藏したるもの石油罐一個に付き約一圓なり、小船十二隻あり、漁季中圓島、魚泳島附近に至りて漁獲物の買集に従事す、魚類は生鮮鹽藏

共に千尾を以て一同と稱し、賣買す、價格は毎年差異ありと雖も、一同に付き石首魚は生鮮のもの二十圓、鹽藏品二十五、六圓、火魚は石首魚の約三分の一とす、販路は鐵山、義州、楊州市、新義州、車轡館、宣川等にして、人夫及牛馬によりて運搬す、其他船便又は鐵道によりて平壤に輸送することあり。

當地にて賣買せらるる魚類は大概鹽藏するものにして、七八百斗の食鹽を消費す、凡て清國産にして一斗の價格十五錢乃至二十錢なり、常に屋外に圓錐狀に堆積し之を「アンペラ」にて蔽ひ貯藏せり、鹽藏法は魚の鰓孔より鰓と共に臟腑を取去り、腹中に食鹽を充分詰込み鹽藏すること三、四日の後之を乾燥し、十尾宛結束して賣品とす。

梨花浦

梨花浦(梨花)登申の北方に突出せる烟台山角の北側にあり、扶西面に屬す、沿岸一帯干出沙堆にして且つ岩石に富み、前には一條の濬ありて干潮時尙小船を通すへしと雖も、繫泊に便ならず、然れども此地は日露戰役の初期日本軍需品の陸揚場たりし處なり、故に陸上約三里鐵道沿線なる車轡館に至る間道路開け、交通甚た便なり、現今亦物資の集散地にして殊に近海の漁期に際せば各地方より入込む商人

水産物

少なからず、實に附近沿海地方に於ける一盛區なり、人家百十餘戸内漁業五十戸、船乗業十二戸、農業十三戸、商業二十戸、客主十戸あり、農産物は主として鐵山、車轡館、南市等より供給を仰ぐ、湧泉あり、水質良好にして飲料に供すへしと雖も、其量多からず。水産物の重要なものは石首魚、大刀魚、鮫、鱈、白鰻、魴、河豚、火魚、鱈、牡蠣、淺蜆、蛸等なり、石首魚、大刀魚、鱈、火魚等は魚箭にて漁獲す、其漁場七箇所あり、之を所有するものは鐵山邑及車轡館の住民にして、毎年漁期に臨んで出張し、村民を雇用して操業す、白鰻は中船及三角籠を以て、鮫及鱈は手釣にて漁獲し、淺蜆及蛸は鍬にて採取す、漁船十三隻あり、主要魚介の漁期左の如し。

- 石首魚 立夏より小滿迄
- 大刀魚 七月中旬より九月上旬迄
- 鮫 六月中旬より八月下旬迄
- 白鰻 五月上旬より九月下旬迄
- 鱈 六月中旬より八月下旬迄
- 火魚 五月中旬より七月上旬迄

鱈 七月下旬より八月中旬迄

牡蠣 四月下旬より九月中旬迄

淺蛸 五月中旬より九月中旬迄

漁獲物は大概鹽藏又は乾藏し、生鮮のまま販賣すること稀なり、當方面各地にては鹽藏するに瓶を使用するを普通とすれども、當地魚箭漁業者は大概地中に穴を穿ちて其中に魚類を堆積す、穴は長方形にして長九尺、幅六尺、深四、五尺、下方は漸を以て狭小となし之を「セメント」にて塗固め、液體の漏洩を防ぎ、上は屋根を造りて之を蔽ふ。

魚介の價格は期節及品質によりて差異あり、石首魚は生鮮のもの一尾に付き初期には二錢五厘、盛期には八厘乃至一錢、鹽藏品四錢乃至五錢、大刀魚は普通大にして生鮮のもの安價なるときは一錢八厘、高價なるときは四錢、鹽藏品は普通大のもの三錢五厘乃至六錢、最大のもの八錢乃至十錢、鮓は鹽藏したる大なるもの五十錢乃至七十錢、鱈は大なるもの生鮮は六十錢、鹽藏品は一圓、白鰯は鹽藏品一瓶(容量約一石三斗)に付き十五圓乃至十八圓なり。

魚類賣買の最も盛んなるは陰曆三月より五月までの間に於て、此時陸には仲買人來集し、海には出買船輻湊す、仲買人は附近各地は素より遠きは義州、宣川等より來り、出買船は本村民の經營に係るもの十七隻、其他各地より入港するもの頗る多し、内地來漁者も時に漁獲物販賣のために寄港することあり、出買船は魚泳島及圓島附近より漁獲物を買集す、而して本村に陸揚したるものは人夫又は牛馬によりて各地市場に輸送す。

根島(カト)鐵山半島の南約一哩に横はれる大島にして雲山面に屬す、周回約二十哩、沿岸屈曲灣入少なからざるも、大概干潮時には沙泥堆を露出す、然れども其南東方炭島との間は水深くして且つ北西風を避くべく、大船の繫泊に適す、海圖に所謂根島錨地にして清國漁船及商船の往來頻繁なりし時代には薪水の供給及避風のために屢來泊せし處なり、此近海に於ける漁業の根據地には最も適當す。

本島は李朝光海君の十三年明末の毛文龍なるもの從臣數百人を率ひて來り、據り、朝鮮北部の經略を策したる處なり、南岸曳沙浦の山背及海岸に其城砦の遺物今尙存せり。

人家は各所に散在し、總數約百六十戸あり、住民は主として農業に従事す、島内山岳起伏して平地少なく、山腹溪間等を開拓して畑及水田となし、米、黍、稗、粟、豆等を作る、其産島民の需用を充たすに足らず、然れども全島樹木繁茂し之を伐採して薪及漁網染料として他方に移出す、染料は即ち橡皮なり。

漁業は魚箭を主とし、其漁場四箇所あり、悉く皆島民の所有に係る、従業者亦島民にして、其賃錢は一漁期即ち三箇月間、十五圓乃至二十圓、一箇所の漁獲高約三百圓なり。

曳沙浦の海岸に大釜五個を据付けたる漁網染場あり、同地の住民康某の所有に係る、同人は染料橡皮及薪を販賣し、釜場を賃貸するを以て本業とす、橡皮六把、薪三百把を釜場使用料と共に四圓五十錢にて供給す、橡皮一把は徑三四寸大の樹幹より剝取りたる長二尺許のもの、三十五本乃至四十本より成る、薪一把は樹枝を徑二尺許に束ねたるものなり、鐵山、宣川兩郡各地方の鰈漁業者は漁期に先ちて此地に來りて漁網を染むるを例とす、此地に人家六戸あり、船四隻を有し、薪を搭載して定州郡沿岸の製鹽地に輸送す。

魚泳島(어영도)根島の北西、鐵山半島の突角を距る西方四哩にある無人の小島にして、雲山面に屬す、地勢高峻、平地少なし、周回約一哩半、其北面稍彎入し、干潮時には露出すと雖も南西風を避くるに適するを以て、當方面に往來する漁船及出買船の根據地又避難地たり、其數年によりて差異あり、明治四十一年には漁船百隻、出買船百五十隻以上、上りしも翌四十二年には前年不漁の結果著しく減少して、漁船約五十隻、出買船約九十隻なりき、漁船は忠清道及黃海道より來るもの最も多く、總數の約六割に達すべく、其他は本道肅川、鐵山、博川、玄島等より來り、何れも五月より七月までの間、石首魚漁業に従事す、此期節には陸上に家を構へ、是等の漁船及出買船を目的として、雜貨店、飲食店等を開業するもの五、六戸あり、又此灣の干潟に魚箭漁場一箇所あり、春季より秋季に至る間、石首魚を主とし、其他の雜魚を漁獲す。

本島を根據とする漁船の出入する漁場は、本島の南西海面に魚ノ洲と稱する一帯の海面にして、石首魚の外、火魚、鱒、大刀魚、鱒、鱒等を産す、又此沖合には秋季鱈群の來游を見る。

盤城列島(반성리열도)登甲の南西約七哩の沖合に羅列せる群島にして、扶西面に屬

す其大なるもの四個あり圓島、冊島、長島、水運島と云ふ、東より西に延ひて順次並列す、内地來漁者は之を四ツ子島と呼ぶ、何れも皆無人島なるも圓島は漁業根據地として朝鮮人の一時來往するもの多く、長島は其北面の干潟に淺鯛を獲産し、其採取に従事せる漁民大潮時には一日數百人に及ぶ、又其沿岸岩礁の間には鰯群棲し、産卵頗る夥しく一箇所にて忽ち數十顆を得へし、之を採取して販賣するものあり、水運島には目下燈臺建設中なり。

圓島(丸島)は周廻僅に二裡に充たさるも列島中の最大なるものなり、島内丘陵起伏すと雖も尙多少の平地あり、沿岸屈曲少なく、斷崖峭立し且つ間、岩礁遠く海中に散布して船を寄せ難き處なり、然れども周邊常に水深く四面船を通すへし、東岸及北岸を普通の繫船場とす、陰曆二月下旬魚箭漁業者の來着を先驅とし、三月に入れば日鮮の漁業者漸次到著し、同時に陸上には家を構へて各種商店の開業を見る、斯くて四五の兩月最も雜鬧を極む、而して七月初旬より漸次此の地を引揚げて八分通りを滅し、僅に魚箭漁業者の一部と内地鯛漁業者の一部とを留む、從つて陸上の家屋にあるものも亦引揚げ魚箭漁業者及内地人仲買業者の住宅二、三戸を存するのみ

圓島

となる、是亦十月中までには越年者一戸を残して悉く引揚げ去るを例とす、去る明治四十二年の盛漁期中此地に來集したる漁船及出買船の數二百餘隻に達し、家屋は内地人七戸、朝鮮人十一戸なり、内地人は龍岩浦在住者の臨時出張するものにして七戸の内船間屋三戸、魚類仲買兼製造業者二戸、雜貨商一戸、飲食店一戸なり、朝鮮人十一戸の内三戸は鐵山郡より來る魚箭漁業者、其他は忠清道及鎮南浦より來り魚類仲買業及酒店を營むものなり、斯の如く本島は漁業根據地として最も殷盛を極むと雖も飲料水に乏しく二、三箇所に井おれども旱天續くときは殆んど枯涸し、不足を告ぐるを免れず、多くの漁船は汲水の爲め遠く對岸本土に至るの煩あり、魚箭漁業は春夏の二季を漁期とし、各其構造漁場及漁獲物を異にす、春季四月中旬より五月下旬までの間は本列島南方一裡乃至三裡の間を漁場とし、漁具構造の規模を大にす、資本金約一千圓を要すへく、石首魚を主とし、其他大刀魚、鱈、火魚、魴、鳥賊等を漁獲し、豐年には漁獲高三千圓に上ることあり、夏季六月下旬より九月下旬に至る間は本列島の北東近岸を漁場とし、漁具小にして資本金百四、五十圓、漁獲物は鱈、鱈其他の小雜魚なり、漁獲高は豐年にて僅に三、四百圓を出てす、而して南岸の

漁場は四箇所、北東岸には三箇所あり、漁獲物の内石首魚、大刀魚、魴等は悉く鹽藏し、烏賊、鱈、鱈等は乾藏して、出買船に賣却す、食鹽は總て清國産にして、龍岩浦より移入するものなり。

大溪島

大溪島(大川)登串の西方約一裡にあり、丁惠面に屬す、形狹長にして、周廻約四裡、沿岸は岩礁突兀として、低潮時には干潟を露出す、雖も東西北の三面は濔に近く、小船の出入に便なり、其東岸登串の突角と相對する處に人家十三戸あり、主として農業に従事す、畑及少許の水田あり、飲料水は良好なり、附近に手長蛸及淺蛸を産す、魚箭漁場四箇所あれども、鐵山邑住民の所有に係り、島民は之に關することなし。

從來本島附近には手長蛸を饒産すれども、之を採取するものなかりしか、近年内地人の罽延繩船の餌料として需用あるに至りしより、盛んに採取することとなり、其體長五、六寸乃至一尺にして、本島の北西方なる所謂中央洲及圓島と加次島との間の沙堆に最も多し、期節は陰曆四月より十月までにして、干潮前より男女二十人許一隻の漁船に乘組みて、是等の場所に至り、退潮の後、鍬を以て蛸穴を掘り、之を捕ふ、捕ふる傍より各海水を盛りたる桶の中に之を投し、活かし置き、て歸村す、一人

にて一日に多きときは五、六十個、少きときは二、三十個を採取す、一日の採取高七、八百個なるへし、而して延繩船の來るを待ちて之を販賣す、價格は形の大小及期節によりて差異あり、即ち一個に付き大は五月中五厘、六月より八月までは一錢、九月中六、七厘、小は概して二厘とす、嘗つて内地人來りて魚箭納家に假住し、島民より採取したる蛸を買集し、活洲に蓄養し、置き約一割の口錢を得て、延繩船に販賣するを以て業となせし事あり、延繩船は安東縣、龍岩浦等にて漁獲物を賣却したる後、ち漁場に向ふ途次本島に寄港して、餌料を求むるを例とす、一隻に五、六百個の蛸を準備して出漁す。

### 第七節 龍川郡

本と高麗の安興郡なり、顯宗五年龍州と稱し、後ち龍灣と改む、李朝太宗の四年義州の伊彦を本郡に屬し、龍川と改め、近年に至りて府となし、後ち郡となす。

東は鐵山郡に接し、西は鴨綠江に臨み、南は海に面す、郡内丘陵起伏すれども、地勢概して平低なり、沿岸は中央突出す、其先端獅子島、突角の東に耳湖浦あり、又本郡の

沿革  
境域

西端鴨綠江口に龍岩浦あり、耳湖浦は僅に小船の出入に適し、附近地方物資の集散地たるに過ぎずと雖も、龍岩浦には大、小船舶の出入繫泊常に絶ゆることなし。

龍川邑(リョウケンイ)は郡の東部龍骨山の西麓にあり、本と官衙の所在地なりしも、現今は龍岩浦に移轉したれば、巡査駐在所ありのみ。

鐵道は郡の北東部を貫通し、南東には南市東には良策、北東には枇峴の停車場あり、郡内陸路の交通に便を與ふること少なからず、水運は龍岩浦を中心として各地に大小船舶の出入あり、特に同地と新義州との間には小汽船の往來頻繁なり、又龍岩浦には郵便局あり、新義州との間に毎日一回郵便傳送をなす、又同地の間に電話を通せり。

龍岩、楊下面、外上面等に市場あり、龍岩は毎月陰曆四、九の日開市し、集散貨物は米、綿布類、鹽、魚類、蘆蓆、雜貨等にして、集散地域は郡内一圓▲楊下面は三、八の日開市し、集散貨物は米、雜穀、生牛、馬、鹽、魚、蘆蓆等、集散地域は郡内及義州▲外上面は五、十の日開市し、集散貨物は楊下面に同じく、集散地域は郡内及鐵山地方とす。

鴨綠江外は清川江外と共に現今本道に於ける白蝦の大漁場にして、毎年春秋二

市場

交通

龍川邑

季本郡は素より鐵山、宣川の各郡より來漁すと雖も、未だ旺盛に至らず、前途甚た有望の漁場なりとす。

主要の水産物は火魚、鱈、蘇魚、石首魚、鱒、鮭、大刀魚、蝦、魷、つ鱈、鱈、白魚、仔鱈、沙魚、鰻、鱒、比目魚、鱈、烏賊、牡蠣、鱧、鰻、淺刺、竹蛸等にして、漁獲高總計約二萬九千餘圓なるへし、鰻、網七組、蘇網七統、鱈延繩二十五統、白魚張網十五統、魚箭漁場二十三箇所、漁船七十一隻あり。

本郡を分ちて十七面となす、其水に瀕するものは府内、府南、北、上、楊、西、彌、羅、蕪、島、楊、上、楊、下、外、下、外、上、の十面なり。

耳湖浦(イミホ)本府南方に突出せる半島、獅子島、突角の東方にあり、西に小丘を負ひ、北は平野に連なり、南東海に面す、附近の干潟一帯、干潮時に露出すと雖も、前岸を通過する濬筋あり、干潮時尙三呎乃至二三尋の水深を有し、船舶の出入繫泊稍、便なり、港内の左岸丘上に樹木繁茂し、其崖下に人家六十五戸、櫛比す、漁業に従事するもの最も多し、其職業を種別せば、漁業者二十戸、農業者十二戸、酒商十戸、雜貨商八戸、船主六戸、船宿二戸、勞働者七戸とす、此地は附近地方に於ける物貨の集散地にして、商

水産物

耳湖浦



船の往來常に絶ゆることなし、而して陸路僅に約四里を隔てて龍岩浦あり、本村との間に平坦なる道路を通じ交通頗る便なり。

漁業は頗る盛んに行はれ、鱈、鱈、沙魚、鮫、白魚、竹蛸、淺蛸、牡蠣等は漁採物の主要なるものなり、鰈、鱈、鮫、沙魚等は前岸の溶筋にて牡蠣及淺蛸は加次島、煙洞島、多獅島附近、竹蛸は圓島と加次島の間の手湯にて採取す、從來牡蠣及淺蛸等の貝類は頗る豊富にして之か採取を以て衣食するもの多かりしも近年其産額を減するに至りしより續續魚類仲買業に轉するものあり。

鰈の漁具は中船にして漁期は七月上旬より九月下旬までとす、鮫は五月上旬より七月下旬まで、鱈は六月中旬より八月下旬まで、何れも鰈又は小蟹を餌料として一本釣にて漁獲す、白魚は三月中旬より四月下旬まで、長十二、三尋の囊網にて漁獲す、沙魚は八月上旬より十月上旬まで、小形の四手網にて漁獲す、鱈は數年前内地人此の地に來り、空釣を用ひて大漁をなせしより、村民其漁具を買收し、其漁法に倣ふて之か漁獲を創めたるものにして結果頗る良好なり、牡蠣は三月下旬より五月中旬まで、淺蛸及竹蛸は八月中旬より十月中旬まで、何れも鋏にて採取す。

漁採物は竹蛸を煮乾するの外は大概鹽藏し置きて出買船に販賣し、或は牛馬によりて南市又は遠く義州地方に輸送す、五、六月の頃賣買最も盛んなり、鹽藏せる魚介の價格は鱈一尾體長二尺以上四十錢、鰈一杯一圓、牡蠣一杯七十五錢、淺蛸一杯八十錢とす、一杯は容量約一斗なり。

此地に内地人の定住せるものあり、漁業及水産物賣買に従事す、鱈空釣を主とし、傍ら牡蠣、淺蛸等を採取し、又村民の採取したるものを買集す、鱈は村民に販賣し、村民は之を乾製して他方に出す。

龍岩浦(リョクガンポ) 鴨綠江口より北方約十里、龍巖山と對山との間の河岸にあり、元と一小漁村に過ぎざりしか、明治三十六年露兵之を占領せしより、日本及當時の韓國政府は抗議をなし、遂に翌三十七年開港するに至れり、日露戰役中より漸く日本人の來り住するもの及朝鮮人の移住するものありて、現今は朝鮮人二百四十三戸、一千〇六十八人、内地人百二十六戸、四百六十二人、清國人五十六戸、二百五十一人を有する一都會となれり、龍川郡廳氣象觀測所、警察署、郵便局、税關出張所、民團役所、小學校、朝鮮海産組合支部等あり、内地人の此の地に定住して漁業に従事するものあり。

新島(新島) 鴨緑江口龍岩浦より南西約十哩の海中に横はり、附近に散在せる高樂島、等島、九營島、外敦島、萬戸島、長島、馬島等の諸島嶼と共に新島面を成す、周回約五哩、地勢南北は隆起し、中央は平坦なり、村落は大概其の平坦なる部分にあり、沿岸は干潮の際露出し、東、南、西の三面は干出約二呎乃至四呎に及び、北面は最も甚しく、蘆葦繁茂す、然れども其東岸等島との間は濬筋を通し、船舶大概此方に繫泊す、又別に此濬筋より分岐せる小濬あり、本島と高樂島との間を過ぐ、本島の漁船及其他の小船は之より出入す、位置恰も鴨緑江口に當れるを以て、干満潮汐の流勢最も急速にして、順流に依るにあらざれば、航行自由ならず、特に冬季は江口より吐出する流水の危険あり。

本島を分ちて、東州、南州の二洞となす、東州に七十戸、南州に百十戸あり、住民大概農業に従事し、漁業を營むもの少なし、清國人の此地に來住せるもの二戸あり、一戸は人口十三人を有して、漁業に従事し、一戸は人口六人にして、葦刈を業とす、南州洞に普通學校あり、教員一名生徒約三十名、校制稍完備せり。

南州洞に渡船場あり、船客の要求に應じて、隨時出船し、發著の場所亦一定するこ

となし、然れども龍岩浦との間は往復特に頻繁なり。

本島は蕞爾たる一小島なりと雖も、生活物資は甚しき不便を感することなし、米穀は他より供給を仰ぐ事なくして、島民の需用を充たすに足るべく、樹木及葦等に富むを以て、燃料亦充分なり、食鹽は専ら清國産を需用す、飲料水は其質良好ならざるも、量多くして、周年枯涸することなし。

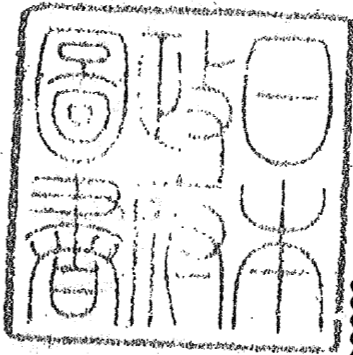
水産物は鱈、鮫、牡蠣、淺蜆、鰯等を主とす、就中鱈は最も重要なものにして、村民之か漁獲の收入を豫想して、借財をなすもの少なからず。

鱈及鮫は本島と等島との間の濬筋を漁場とす、此濬筋は底質沙泥にして、水色常に濁濁せり、牡蠣及淺蜆は南岸に最も多く、鰯は濬筋到る處に饒産すと雖も、其特に多きは高樂島との間の小濬なり。

鱈は七月中旬より九月下旬まで、鮫は四月下旬より六月中旬まで、何れも延縄にて漁獲す、鰯は五月より九月下旬まで、撒網にて漁獲す、牡蠣及淺蜆は四月より九月までの間、鎌を用ひて採取す、漁獲物は生鮮にて販賣すれども、又漁業者自ら鹽藏することあり、其鮮魚を買取したるものも、又大概之を鹽藏して龍岩浦、義州等に送り、

時に出買船に賣却することあり。

本島に在住せる清國人は漁船二隻、蝦網二十統を有し、本島と大東溝との間にわ  
る落筋に至りて蝦を漁獲し、煮乾して安東縣及大東溝に送りて販賣す。



明治十四年十一月

附錄 漁事一覽表（其二）

京畿道

郡	而里洞	南陽郡	雨井洞	鴨汀洞	新里	西如堤
總戶口	二六九	四五六	六	八	三三	二七
漁業者戶口	一九	三五	二	三	二	二
船數	二	三	一	七	一	一
漁網種別及數	小網 二	小網 三	捲網 一	捲網 七	捲網 一	捲網 一
魚帳魚箭所在地及數	所 一	所 一	上島、下島、踏水草 三	上島、下島、踏水草 六	上島、下島、踏水草 一	上島、下島、踏水草 一
戸數	二六九	四五六	六	八	三三	二七
人口	四五六	三〇七	三〇三	四四五	二九	二九
戸數	一九	三五	二	三	二	二
人口	三五	二二	二	二七	二	二
船數	二	三	一	七	一	一
漁網種別及數	小網 二	小網 三	捲網 一	捲網 七	捲網 一	捲網 一
魚帳魚箭所在地及數	所 一	所 一	上島、下島、踏水草 三	上島、下島、踏水草 六	上島、下島、踏水草 一	上島、下島、踏水草 一
戸數	二六九	四五六	六	八	三三	二七
人口	四五六	三〇七	三〇三	四四五	二九	二九
戸數	一九	三五	二	三	二	二
人口	三五	二二	二	二七	二	二
船數	二	三	一	七	一	一
漁網種別及數	小網 二	小網 三	捲網 一	捲網 七	捲網 一	捲網 一
魚帳魚箭所在地及數	所 一	所 一	上島、下島、踏水草 三	上島、下島、踏水草 六	上島、下島、踏水草 一	上島、下島、踏水草 一

附錄 漁事一覽表（其二） 京畿道 南陽郡

附録 漁事一覽表 (其一) 京畿道 仁川府

南	西	德	永	仁	馬	瓦	聲	郡
村	面	(諸島)	宗	川	遊	里	串	内
			禮湖里	府				
			1707					
九七	三三	五七九	二〇八		八八	三三	六六	三三
					四二	一五七	二二八	二四〇
					四	三〇	六六	三三
			100					
四〇	三三	二八	二二					六四
					二四	一一三	五六	三三
			二九					一八
建	蝦	大土	蝦	細	蝦	秀	蘇	石
網	網	網	網	網	網	網	網	網
二	八	三四	二八	五〇	七五	七〇	三〇	一五
下	青				同			
	陵、				浦			
	發				後			
	岩、				洋			
浦	漢							
	津							

附録 漁事一覽表 (其一) 京畿道 南陽郡 安山郡

安山郡	細	松	靈	大
	串	山	興	阜
五〇八	二	八	二六〇	一〇三
二三四	四	三七九	四〇八	三六〇
一〇五	四	三	八	二
五四二	二七	二五	五	六
一八				
	同	小	小	同
		同	同	同
		同	同	同
		同	同	同
		同	同	同
		同	同	同
		同	同	同
		同	同	同
		同	同	同
		同	同	同
		同	同	同
		同	同	同
一八一	四	三	六	三

附錄 漁事一覽表 (其一) 京畿道 通津郡

奉城	所伊							月餘串	郡内	甫日串			
石灘浦	巔流浦	金浦里	西柿浦	東柿浦	佛只浦	麻造浦	麻近浦	柯作浦	右乙内浦	祖江浦	高陽浦	康寧浦	東慕里
八	四〇	八	二〇	一八	二五	四	五〇	二五	二七	九〇	四九	九	三
二八	一四〇	五〇	二九	九	九	一九	二二九	四	一三九	三九六	二二九	三五七	二〇九
九	五	一	四	三	五	一	五	四	三	八	三	三	一
三	二〇	四	二	二	二	五	二	二	六	三	九	九	四
二	三	三	一	一	一	四	一	一	八	三	二	二	一
弓揮浦	弓揮浦	弓揮浦	弓捲浦	弓捲浦	弓揮浦	弓捲浦	弓捲浦	弓揮浦	弓捲浦	弓捲浦	蝦浦	捲浦	弓
網	網	網	網	網	網	網	網	網	網	網	網	網	網
七	二	二	四	一	三	一	一	三	三	一	三	二	六
二	一	一	一	一	一	一	一	一	一	一	一	一	一

上里串	大坡		通津郡	金浦郡	毛月串	石串	富平郡		
上新浦	碎岩浦	漁毛浦	下赤岩浦	安東浦	鷹島	細於島	普羅島	蘭芝島	栗島
四	六	四	七	四〇	三	二	二	二	九
一八	三〇	一三	一九	一七	一〇	六	七	九	二五
五	二	一	一	一〇	一	二〇	五	五	三
二	九	三	四	四	二	三	九	八	九
二	一		二	二		二	五		七
同	浦	揮	浦	繞	鯨	鯨	鯨	鯨	鯨
網	網	網	網	網	網	網	網	網	網
一	一	五	一	六	一	二	三	五	四
				富			一		二
				平			島、		
				等			虎		
				地			島		
							海		
							面		
			七	二	二				四
									六

附錄 漁事一覽表 (其一) 京畿道 富平郡 金浦郡 通津郡



末叱島	阿此島	注文島	長峰島	茅島	矢島	信島	東檢島	松亭	三海堂	北寺山	外可嶺	內可黃
								松亭	申城	伊山	月	清
四五	八三	一九三	二一九	六五	二四	二三五	七	二五	六七	九	四〇	四〇
一六〇	三四	七五	四六	二〇七	三三三	四〇〇	二六五	二八	二八	三五五	一六〇	二九
七	八	三	八	三	三	二	一九	二	二	七	三	三
二八	三	七	八	六	五	四	六	一〇	七	四	八	九
七	八	二	八	三	三	二	一九	二	二	七	三	三

七本	八	三本	一本	二	二	二	一九本	二	二	七	三	一
島		村	村				村					
前		後	前				前					
洋		洋	洋				洋					

位良	下道	吉祥	佛恩	江華郡
乾非	上如沙東興長	壯草船	德廣	
坪浦坊此器幕旺串興芝頭津城				
二五	六	七	九	八
四三	二五	三一	四〇	二六
四	七	一	二	三
二	三	五	一〇	四
一	三	一	二	一

本	浦	前	洋																	

附錄 漁事一覽表 (其一) 京畿道 蔚州郡 陽川郡 高陽郡 交河郡

郡	面	洞	總戶數	漁業者戶口	船數	漁網種別及數	魚帳魚箭所在地及數
蔚州郡	西面	末灘里	三三	二	二	網	
陽川郡	南面	孔巖里	六三	八	二	網	
陽川郡	南面	鹽倉里	三〇	三	三	網	
高陽郡	下道	蘭池島	三〇四	六七	四	網	
高陽郡	下道	求知道	一三三	一五	九	網	
高陽郡	下道	求知道	一三三	一五	九	網	
交河郡	石串	視隅浦	六七	一〇	二	網	
交河郡	石串	視隅浦	六七	一〇	二	網	
石串	內	舊浦里	二八〇	四	二	網	
縣內	舊浦里		二八〇	四	二	網	
新五里	大洞里		二五七	一	一	網	
新五里	大洞里		二五七	一	一	網	
炭浦	洛河里		一〇	三	一	網	
炭浦	洛河里		一〇	三	一	網	

黃海道

郡	面	洞	總戶數	漁業者戶口	船數	漁網種別及數	魚帳魚箭所在地及數
豐德郡	南面	柳川浦	五五	六	三	網	
豐德郡	南面	柳川浦	五五	六	三	網	
豐德郡	南面	柳川浦	五五	六	三	網	
豐德郡	南面	柳川浦	五五	六	三	網	
東面	領井浦		三四	九六	一	網	
東面	領井浦		三四	九六	一	網	
東面	領井浦		三四	九六	一	網	
東面	領井浦		三四	九六	一	網	
郡南	興天浦		四	三	一	網	
郡南	興天浦		四	三	一	網	
西面	黃江浦		四	三	一	網	
西面	黃江浦		四	三	一	網	
開城郡	南面	禮成江	一七	一〇	五	網	
開城郡	南面	禮成江	一七	一〇	五	網	
開城郡	南面	禮成江	一七	一〇	五	網	
開城郡	南面	禮成江	一七	一〇	五	網	
合計			七三六	一〇〇	三八四	網	

附錄 漁事一覽表 (其二) 黃海道 延安郡

郡	面	洞	總戶數	漁業者戶口	船數	漁網種別及數	魚帳魚箭所在地及數
延安郡			三六	一三七	四九	網	
延安郡			三六	一三七	四九	網	
延安郡			三六	一三七	四九	網	
延安郡			三六	一三七	四九	網	
合計			三六	一三七	四九	網	

附錄 漁事一覽表 (其一) 黃海道 海州郡

州內	冰東	來城			龍門		青雲				
東下艾五浦里	挹川浦	松崖洞里	六里烽洞	佛堂洞里	三里浦河	三里江邊	龍媒島里	五里	四里栗里	二里龜島	二里香城
二〇九	三	一	四	四	八	一〇	二四	八	二四	三	
三五	五	一	一	一	二	七〇	二	三	三		
三	五				一	二	九	二	三	三	
絲麻	石魚	同	同	掛	同	雜魚	雜魚	雜魚	紫魚	雜魚	
網	網			網	網	網	網	網	網	網	
八四	三	一	一	一	一	二〇〇	六〇	二	三	三	
						角	牙				
							同里				
							島島				
							三三				

附錄 漁事一覽表 (其一) 黃海道 延安郡 海州郡

秋伊	海州郡	道隆	今巖	米山	榆倉	大山	金浦	蓋峴	
大四山洞里	篤四周洞里	院小隅浦里	列五儀浦里	既七山浦里	梅六村浦里	大七橋浦里	蘇二野浦里	白中石浦里	一里石浦
三	三	二七	六〇	二〇八	二五	四	八	二五	九
		五七	一八〇	七〇	二〇	三	三〇	八	二五
		九	五	二六	一	一	二	三	二
		二五	一五	六	三	三	六	八	五
		九	五	二六	一	一	二	三	二
同	紫	白	鯪	石	同	同	同	同	提
	鯪	魚		魚					鯪
	網	網	網	網					網
		九	五	六	一	一	二	三	二
		本	龜島	延平	米	同	同	同	成
		浦	島、瓶山等	海					朴
		前							島
		面							



附錄 漁事一覽表 (其一) 黃海道 鹽津郡

新 興	嶺 州	峨 嵎	狗頭浦	茂島	削井浦	九月浦	堂洞浦	雀島	竹金浦	桐頭浦	葛川浦	登山浦	芥岩浦	長堡浦	九突伊	棋憐島
二	七	三	二八	二八	二二	三〇	三〇	六〇	三三	四〇	四八	一〇〇	一六〇	二二〇	六六	七〇
三	二	三	六	六	二	一〇	七	九	五	三	五	三	一〇	五	七	二
二	一八	三〇	二二〇	二二〇	三〇	三〇	三	二七	二五	九	二〇	五	四〇	二五	三	六
			三	三	四	三	三	三	二			五	二	二	四	一
			秋等白銀網		石魚兀網											
			三卷緒石魚溫梁													
			三六													

附錄 漁事一覽表 (其一) 黃海道 海州郡 鹽津郡

鳳 峴	交 井	鹽 津 郡	海 南	松 林	東 江	西 邊	結城浦	西風村	下四里	玄池里	六塘里	龍大塘	大睡鴨島	小睡鴨島	延坪島	陸島	南倉浦	釜頭浦	釜頭浦	茂秋池	
		一五九	二五	一八八	七〇	一六七	七〇	四〇	四	二五	二五	一〇	一〇	一〇	一〇	一〇	一〇	一〇	一〇	一〇	一〇
		四七六																			
		三七一	三	一五	六〇	四〇	二七	二五	二	二	九	二	二	二	二	二	二	二	二	二	二
		二〇〇	六	六	三	三	二	三	二	二	二	二	二	二	二	二	二	二	二	二	二
		八九	一	二	二	二	一〇	四	三	三	二	九	二	二	二	二	二	二	二	二	二
			同	同	同	雜	石魚	白魚	石魚	石魚	石魚	石魚	石魚	石魚	石魚	石魚	石魚	石魚	石魚	石魚	石魚
						魚	魚	魚	魚	魚	魚	魚	魚	魚	魚	魚	魚	魚	魚	魚	魚
						網	網	網	網	網	網	網	網	網	網	網	網	網	網	網	網
		三	三	二	二	二	二	二	二	二	二	二	二	二	二	二	二	二	二	二	二
		溫涼	木	木		木															
			浦	浦		浦															
			前	前		前															
		梁前	浦	前		洋															
			三	二	二	二	二	二	二	二	二	二	二	二	二	二	二	二	二	二	二

附錄 漁事一覽表 (其一) 黃海道 長淵郡

東大		候仙					長淵郡	北面	西面			昌憐島
場岩洞	九尾洞	大小青島	白翎島	道支村	大洋村	浦頭村	鶴嶺洞	所屹津浦	右松浦	律項浦	邑底浦	昌憐島
六	三	三〇九	五八	四七	二六	五〇	四七	三〇	〇	〇	〇	二九
一五	九六	九九〇	二八四〇	二二五	七六	一八一	二二二	二〇	三〇	一八	四〇	四七六
二	三	三	一六	一	三	一	三	六	三	二	三	五
五	一〇	三〇	二六	三	一〇	三	一〇	二四	九	六	二二	二〇
二	三	一八	一六	一	二				一	二	三	二
				同	長		長					
					網		網					
二	五	五	二	一	三	二	二	六	二	一	一	一

附錄 漁事一覽表 (其一) 黃海道 龜津郡

南面		東面					龍淵						
漁化島	龍湖島	沙串浦	西壯浦	葛項浦	石仁坪	內仁岬	松岬	剛島	邊箭浦	孫梁里	青石浦	諸作浦	麻哈島
八七	二八	二〇	三六	一〇三	四	六	〇	二〇	二〇	九	二〇	三	三
二六四	四四	三六〇	二二七	三〇六	一三	二二	一八〇	八〇	三三〇	七	六〇	三九	九〇
五	五〇	五〇	一八	一〇	一	五	二	六	五	二	二	二	五
四	一五〇	一五〇	五四	四〇	三	一五	六	一七	一五	四	九	七	一五
六	五	五	二	五	一	二		三			二	三	四
石魚元網		石魚元網	沙魚元網	雜魚元網	雜魚元網	雜魚元網	雜魚元網	雜魚元網	雜魚元網	雜魚元網	雜魚元網	雜魚元網	雜魚元網
四	五	五	一	五		五	二	二	二	三	三	三	八

附錄 漁事一覽表 (其一) 黃海道 松禾郡 殷栗郡

西下				殷栗郡				松禾郡				薪北			
廣岩浦	熊島	青洋島	席島	椒島	仁風	眞等	雲山	邑內	松禾	快岩浦	下隱洞	凡串洞			
一九	三三	一九	二五	二〇五	六七	四六	五五	一〇	五〇六	二八	七〇	五三			
八三	八六	七六	二五	七九	五男	四男	一九	四	二六	七	二六〇	二〇三			
八	二	八	二五	七九	五男	四男	一九	四	二六	五	二二	一〇			
三三	三三	三〇	二五	七九	五男	四男	一九	四	二六	二七	三五	二八			
八	五	二八	五	七八	七八	四	一九	四	二六	二	三	二			
漁				振				振				掛			
網				網				網				網			
一〇				二				三				一六			
				周福浦、願通浦、夜光浦				後洞、東福基、四福基、							
八	三	三	三	三	五				八						

薪南		海安							大西				
阿郎洞	夜味洞	鷄音洞	小也洞	夢金浦	月乃島	吾文洞	倉岩洞	泊雲洞	三里洞	助泥洞	金斗浦	陸島	牧洞
一九	二七	三三	三三	八	八	一八	一四	六	八	五	四	八	二七
三六	八三	二五	四	二八	三	五七	三六	一九	一五	二〇	一〇	二〇	四三
四	四	五	六	五	六	七	七	二	五	六	三	四	四
九	二	一七	二	一六	三	二九	三三	五	一八	二	九	一〇	一〇
四	二	三	四	四	一	四	四	一	三	四	三	四	四

附錄 漁事一覽表 (其二) 黃海道 長淵郡

附録 漁事一覽表（其一） 黄海道 載寧郡

右 栗	三支江		下 安		載 寧 郡	松 林	三 山					
石海洞	西姑巖洞	上三浦洞	外西津洞	鏡湖洞	水寨洞	新鵲洞	浚船洞	松山浦	遂峰浦	鐵島漁村	西邊洞	浦南漁村
一八	九	六	一三	三八	三〇	一八	二七	一六二	二六	三三	二九	六七
六五	四八	二三〇	三六〇	一七五	一五九	七	一〇〇	四五〇	八四九	五四九	一一〇	三〇六
四	一	三	一	一	一	一	二	三	三	四	五	一
二四	五	一〇	四	一〇	六	四	六	四一	二二	四	五	一
八		四		二	三		三	三	五	四	一	
周炬同	炬同	炬同	炬同	炬同	炬同	炬同	炬同	流	麻			
船		浦船		浦			槓					
網網		網網		網			網	網				網
四		四		三	三		一	一	一	一		
								三	五	洞大同	洞同	洞同
										江下	江下	江下
										流江	流江	流江
										樅洞	樅洞	樅洞
										前草	前草	前草
										五	五	一

青 龍 郡	道 里			二 道			北 下	長 連				
竹島漁村	砧 申	五 羅 里	內 田 村	龍 井	間 村	基 洞	五 里 浦	朝 陽 洞	漁 隱 洞	金 浦	大 津	內 今 卜
九六	八三	四	七	三	二〇	四	六	八	五	七	七	三九
三〇一	二五五	二六五	二九	五	七	一六	二七	六八	二〇四	一五	二七	一五
五	一八	九	二	二	一	二	三	三	二	三	一	一
五	一七九	三三	七	六	五	三	七	三	九	四	七	九
三		八							五			一
												流
八										五	四	一
大 同 江 下 流												
一六												
五												

附録 漁事一覽表（其二） 黄海道 殷栗郡 黄州郡

合計	左渠			
	蘆田洞	舊洞	黃姑津洞	中者甲洞
六五五〇	二四一〇	一〇一〇	二二一〇	三五三〇
	一〇六	五五	六四	三八
二六〇	一	一	一	三
	八	三	八	二
五四三				
	同	同	同	周
				船
				網

附錄 漁事一覽表 (其一) 黃海道 龍岡郡 江西郡 平安南道

平安南道

江西郡	龍岡郡	海晏	郡面	里洞	總戶口	漁業者戶口	船數	種類	漁網種別及數	魚帳魚箭所在地及數
					戶數	人口				
普草院	江西郡	海晏	龍岡郡	郡面						
里下	里下	里下	里下	里下						
視四	龍	月	龍	龍						
洞	洞	浪	洞	洞						
		浦								
		島								

蓮下	葛下	龍興	永柔郡	浮岩	總戶口	漁業者戶口	船數	種類	漁網種別及數	魚帳魚箭所在地及數
					戶數	人口				
新興里	龍頭里	中央里	中央里	梅田里	魚龍里	蓮塘里	林洞里	安洞里	躍淵里	於隱里
二五	三五	五三	五三	四三	三九	五三	二〇	二〇	二六	二二
六二	一八〇	二五九	二二九	二二五	一七九	三三三	三三	三〇	二九	三〇
一	一	三	一	一	一	三	三	三	五	二
三	三	九	三	三	二	一〇	六	二〇	三三	五
五		六						三		
	舉			疎				沙		
								手		
網		網						網		
一		二							一四	
										三
										七

附錄 漁事一覽表 (其一) 平安南道 肅川郡 安州郡

合計	安州郡			高里	捕里	坪里					
	西興里	新設里	鶴元公三浦			六里	次二里	南三里	中三里	二里	四里
1105	3	45	20	40	4	18	22	23	23	5	9
	208	335	196	200	10	9	110	115	110	255	45
105	7	3	6	1					2		
	67	14	43	5	5	5	5	5	10	5	5
87	1	1	3	1	8	1	1	1	1	1	1
	同	鮫	鮫	同	絲					同	絲
		魚	魚								
		網	網		網						網
19	7	3	6	2	26	同	同	同	同	同	盆
					島						浦
					浦						浦
					長						浦
25					九						

唐里	肅川郡	蘇湖						通湖
		黑岩里	佳庄里	爛山里	黃蓋里	島染里	興龍里	
同	九	次	二	三	四	三	三	
同	六	盆	盆	盆	盆	盆	盆	
二	一〇	二五	二七	二六	二八	二八	二九	
五	五	二五	二七	二七	二七	二七	二七	
四	一	二	二	二	二	二	二	
二〇	五	二〇	二〇	二〇	二〇	二〇	二〇	
一	一	五	三	三	三	三	三	
同	同	絲					舉	
		網					網	
同	同	盆						
		浦						
一	一	一	一	一	一	一	一	

附錄 漁事一覽表 (其一) 平安南道 永柔郡 肅川郡



附錄 漁事一覽表 (其一) 平安北道 嘉山郡 定州郡

平安北道

郡	面	里	洞	總戶口	戶數	人口	漁業者戶口	戶數	人口	船數	種	漁網種別及數	魚帳魚箭所在地及數	
														種
嘉山郡	艾島里	一八	七三	一八	七三	二〇	三	三	葛絲	一	二	三		
定州郡	何日浦	一四	二六	五七	一四	二六	五	五	周	一	五	長		
		一六	九	五〇	一	五	五	同	一	六	上汝白、中汝白、下汝白、新加草、新開草	山		
		四	六	一七	五	五	二	同	六	一	長	草		
		二	〇	二五	三	二	四	同	六	一	五	一	四	
		二	〇	二五	三	二	四	同	六	一	五	一	四	
德岩	三里浦	二	〇	三九	二	四	七	七	同	二	四			
		四	里浦	二	四	七	七	同	二	四				
葛池	二里長浦	五	四	二五	五	二	六	六	同	二	四			
		三	里長浦	二	四	二	六	六	同	二	四			
阿耳浦	海茶浦	三	二	四	三	二	五	二	同	三	二			
		三	二	四	三	二	五	二	同	三	二			

宣川郡	南面	弓面	東面	郭山郡	瀨坊	海山	南面	總戶口	戶數	人口	漁業者戶口	戶數	人口	船數	種	漁網種別及數	魚帳魚箭所在地及數
蝶榆島里	斜落浦	立石浦	元下里	古松里	瀨里浦	獐島	城隍浦	九	三	五	二	五	二	六	周	三	獐島海、李姓草
								二	六	三	二	三	一	八	同	二	二
丁蘇石	魚魚魚	魚魚魚	魚魚魚	魚魚魚	魚魚魚	魚魚魚	魚魚魚	五	三	〇	一	五	二	六	網	二	三
								四	一	〇	六	四	一	三	二	五	二
網網網	網網網	網網網	網網網	網網網	網網網	網網網	網網網	四	五	七	三	七	二	六	網	二	三
								四	五	七	三	七	二	六	網	二	三

附錄 漁事一覽表 (其二) 平安北道 郭山郡 宣川郡



附錄 漁事一覽表 (其一) 平安北道 義州郡

合計	水鎮	威化		州內			光城	義州郡	蔚島
		上端洞	下端洞	於赤島	多智島	黔同島			
四三七四	五七	三〇六	二五四	六七	一五三	一五三	一三三	一一二	一八
一八〇七六	三〇五	九七一	四二九	三三〇	五三四	五三〇	六七三	三七八	九〇〇
五八七	二	五	四	三	九	八	三	三	二八
二二五九	六	一九	一七	二	三	二七	二	二二	二八
一八八	二	四	四	三	三	一	三	四八	五
	柳治魚	鮑魚	鮑魚	鮑魚	鮑魚	鮑魚	鮑魚	鮑魚	鮑魚
	網	網	網	網	網	網	網	網	網
一六五	二	二	二	二	二	二	二	二	五
一三八									

鮮大藻泥草、春泥草、外例界泥草、重骨泥草、丙  
 草、草、外例界泥草、重骨泥草、丙  
 草、草、外例界泥草、重骨泥草、丙  
 草、草、外例界泥草、重骨泥草、丙

南面耳湖	外上面蟬島	龍川郡	扶西梨花浦	丁惠龍登頭浦	雲山允蛤城浦	鐵山郡	水清邊船里浦	台山	直七星浦
一〇五	三八	一〇三	四九	四〇	一五	一〇五	三九	四三	
三	三	三	二七	三八	九七	五	一五	五	
二五	二	六	三〇	三八	〇七	六	五	六	
六	二	三	三	五	七	三	八	五	
	待		石		鮫秀		蘇石日石	蘇鮫	
			魚		魚魚		魚魚魚魚	魚魚	
			網		網網		網網網網	網網	
六	三	六	三		一	五	三〇	三	
北江南海	蟬島						大和島、小和島	羅鈴浦、杜浦、茂島	
二	三	三	一〇	六	三	二九	七	三	

附錄 漁事一覽表 (其二) 平安北道 鐵山郡 龍川郡





附錄 漁事一覽表 (其二) 京畿道 南陽郡

郡面	里洞	四季漁採物名	一個年漁採物算高	販賣地	郡邑至距離	場附近距離	附近市場開設日
南陽郡	一洞	秀魚、蘇魚	100	水原發安市	7里	3里	每月十日
	二洞	小秀魚、鰕、雜魚	200	同	7里	3里	同
	三洞	同	300	同	7里	3里	同
	鳴汀五洞	蘇魚	600	同	3里	4里	同
	新里	仕串洞浦	400	邑內市	3里	4里	同
	宮坪洞浦	同	400	同	4里	4里	同
	堤西如	松橋洞	300	同	4里	4里	同
	濟扶島	小秀魚、鰕、雜魚	400	同	5里	5里	同
	下洞夫	同	100	忠清南道	5里	5里	同
	項洞	同	100	忠清南道	5里	5里	同

附錄 漁事一覽表 (其一) 京畿道 安山郡

郡面	安山郡	細申	松山	靈興				大阜							
郡內	磬串浦	牛音島	古棧洞	禿旨洞	台忽洞	外洞	內洞	仙才洞	淡村洞	營田洞	古訖洞	訖乃洞	如懸洞	成浦洞	上洞
採物	石魚、鰕、白鰕	同	同	同	同	同	同	同	同	同	同	同	同	同	小秀魚、鰕、雜魚
採物算高	530	300	500	200	400	500	500	500	200	200	100	100	700	500	500
販賣地	(北水原、南水原、外水原、南水原、外水原)	同	同	邑內市	同	同	同	同	忠清南道	同	同	同	同	同	邑內市
距離	2里	3里	3里	3里	7里	7里	7里	7里	6里	6里	6里	6里	6里	6里	5里
附近市場開設日	四月一日	同	同	同	同	同	同	同	同	同	同	同	同	同	同

附錄 漁事一覽表 (其二) 京畿道 仁川府 富平郡

富平郡	仁川府		馬遊		瓦里		盤串				
	南村	西面	永宗	禮湖里	鳥耳島	赤吉里	城頭里	梨木洞	元堂浦	本五里	一里
	小蛤、蘇魚、秀魚、鱒	蝦、鱒、秀魚、民魚、蝦、蛤、絡蹄	蝦、石花、民魚	蝦、絡蹄、石花、細蛤	秀魚、絡蹄、蝦	秀魚、中蝦、黃蛤、石花、蘇魚、民魚	秀魚、蘇魚、中蝦	生蝦	石魚、民魚、白蝦	白蝦、紫蝦、童魚	白蝦、童魚
	二五〇	一〇〇〇	八〇〇	四二五	二〇〇	四〇〇	三〇〇	一〇〇	一〇〇〇	五〇	二〇〇
	同	仁川川場港	同	仁川港	同	三山巨堡里	山京堡里城	各地方	京江內浦	同	各流村
	三〇	三〇	二五里		三〇	四〇	三〇	三〇	三〇	三〇	二五里
	三〇〇	三〇〇	同		同	同	三山堡里	同	石谷里	同	中八谷市
	同	一蛇六川日場	同		同	同	同	同	同	同	五每月十日

附錄 漁事一覽表 (其二) 京畿道 金浦郡 通津郡

通津郡	金浦郡		毛月		石串		
	點丹	安東浦	鷹島	細於島		普羅島	關乏島
	蝦、蛤、鮫魚、秀魚	鮫魚、蝦	雜魚	小蛤、絡蹄	同	蝦	鮫魚、石花
	五〇	五〇	二〇	三〇	三〇	五〇	三〇
	富平黃場	同	同	同	同	同	黃魚場
	二〇	二〇	五〇	四〇	三〇	二五	二〇
	三每月八日	三每月八日	六〇	三〇	三〇	三〇	三每月八日

外可	內可	位良	下道				吉祥				德津	
望月白鰻	黃清石首魚	乾坪同	井浦同	上坊同	如此白鰻	沙器石首魚	東幕白鰻	興旺秀魚	長串白鰻	壯興石首魚、秀魚、鱈魚	草芝石首魚、鱈魚	船頭秀魚、石首魚、鱈魚
三〇〇	三〇〇	三〇	三〇	三〇〇	三〇〇	五〇	六〇	三六〇	六〇〇	五〇〇	四〇〇	三〇〇
本郡邑內市	京城市	同	本郡邑內市	同	同	京城市	本郡邑內市	同	仁川城市	同	同	仁川城市
三〇	三〇	三〇	三〇	四〇	五〇	四〇	五〇	五〇	五〇	四〇	三〇	四〇
三〇	三〇	三〇	三〇	四〇	五〇	四〇	五〇	五〇	五〇	四〇	三〇	四〇
同	同	同	同	同	同	同	同	同	同	同	同	三〇里 每月二、七、日

佛恩	江華府	奉城	串所伊				串月余						
廣城	秀魚	石灘浦	顛流浦	金浦里	西柿浦	東柿浦	佛只浦	麻造浦	麻近浦	柯作浦	登內浦	祖江浦	康寧浦
同	同	同	鱈魚、莖魚、長魚	長魚	鱈魚、長魚	同	鱈魚、卵細魚	鱈魚、秀魚	長魚、鰻	鱈魚、民魚	長魚	鱈魚、鰻	鰻
三〇〇	三〇〇	一五〇	五〇	五〇	三五	三五	三〇	二〇	三五	三〇	八〇	三〇〇	六〇
京城市	京城市	同	同	同	同	同	京城市	村	京城市	村	同	邑內市	村
三〇里	三〇里	三五	三五	二六	三〇	三〇	三〇	二五	二五	三〇	一〇	一〇	一〇
三〇里	三〇里	三〇	三〇	三五	三五	三五	三五	三五	三〇	三〇	一五	一五	八〇里 每月二、七、日
三〇里 每月二、七、日	三〇里 每月二、七、日	同	同	同	同	同	同	同	同	同	同	同	同

喬桐郡	石浦島	石首魚	1,000	京城市	40里	40里	三、三、八、日
	淺島	石首魚、鰻、石花	2,000	同	10里	10里	同
	阿比島	白鰻、石花	3,000	同	10里	10里	同
	注文島	鯉魚、白鰻、民魚、石花	2,000	同	5里	5里	同
	長峰島	白鰻、蘇魚、瓶魚、民魚、石花	2,000	同	9里	9里	同
	茅島	白鰻	1,100	同	8里	8里	同
	矢島	同	4,000	同	7里	7里	同
	信島	石首魚、白鰻	6,000	同	7里	7里	同
	東檢島	石首魚、鱒魚	6,000	同	5里	5里	同
	三海堂山	同	2,000	同	2里	2里	同
	松亭	石首魚	2,000	同	1里	1里	同
	中城	白鰻	800	同	1里	1里	同
	北寺山	石首魚、鱒魚、民魚	8,000	同	3里	3里	同

西面	未灘里	雜魚、鰻	1,000	京城市	20里	20里	二、七、日
陽川郡	郡內 孔巖里	葦魚	3,000	京城市	3里	3里	同
	南山 鹽倉里	同	3,000	同	10里	10里	同
高陽郡	求知道 杏洲浦	葦魚	2,000	同	20里	20里	同
	下道 蘭池島	鮎魚、葦魚、秀魚	3,000	同	40里	40里	同
交河郡	石串 硯隅浦	雜魚	2,500	京城市	20里	20里	同
	新五里 大洞里	同	400	船上放賣	20里	20里	同
	縣內 舊浦里	同	100	邑內市	20里	20里	同
	炭浦 洛河里	同	100	同	25里	25里	同
豐德郡	柳川浦	細魚、切斗	2,900	同	40里	40里	同



附錄 漁事一覽表 (其二) 京畿道 開城郡 黃海道 延安郡

下照江	細魚	二〇〇	同	四〇里	三〇里	三、八、日
東面 領井浦	石魚、民魚、鰻、冬魚	二八〇〇	(京城南門市) 開城市場	一五里	二五里	同
郡內 興天浦	白鰻	一、二〇〇	同	一〇里	二〇里	同
西面 黃江浦	同	一、一〇〇	同	一〇里	二〇里	同
開城郡 禮成江	民魚、石魚、白鰻	三、〇〇〇	本郡邑內市	四〇里	四〇里	每
合計		八、三〇〇				日

黃海道

郡面 里洞	四季漁採物名	一個年漁採概算高	販賣地	郡邑ニ至附近市場ル距離ニ至ル距離	附近市場ノ開設日
延安郡 蓋峴	中鰻	六、六〇〇	本郡邑市	一五里	一五里
蓋峴 一里石浦	同	五〇	同	一五里	一五里
蓋峴 中一里白	同	八〇	同	一五里	一五里
蓋峴 石浦	同	五〇	同	一五里	一五里
金浦 二里蘇野	同	五〇	同	一五里	一五里

海州郡 秋伊	紫鰻	一、三〇〇	青丹市	六〇里	一〇里	每月六、日
秋伊 洞 四里篤周	同	三〇	同	同	同	同
秋伊 洞 四里大山	同	一〇	同	同	同	同
秋伊 城 二里水田	秀魚	二〇	同	八〇	三〇	同
秋伊 城 二里龜島	紫鰻	二〇	同	九〇	四〇	同
青雲 四里栗里	秀魚	三〇	同	九〇	四〇	同
青雲 五里龍媒	鮫魚、白鰻、民魚	一、〇〇〇	同	一〇〇	四〇	同
青雲 島 三里江邊	鮫魚、秀魚、貞魚、鱧	五〇	同	八〇	三五	同
龍門 三里浦洞	同	五〇	青玉丹洞市	八〇	四〇	同

附錄 漁事一覽表 (其二) 黃海道 延安郡 海州郡

附錄 漁事一覽表 (其二) 黃海道 海州郡

來城	冰東	州內	西邊	東江	松林
六里佛堂洞	六里松屋洞	下五里	結城浦	西風村	陸島
秀魚、鱧魚、丁魚、刀魚	石魚、白鰓	石魚、民魚、白鰓	道味魚、箭魚、民魚、白鰓	同	同
五〇〇	四〇〇	三〇〇	二〇〇	二〇〇	五〇〇
青丹市	同	翠玉野洞市	翠玉野洞市	同	翠野市
四〇里	四〇里	〇	〇	〇	三〇里
每星期一、六、日	同	每日朝夕	同	同	三、八、日

海 南	交井	鳳峴	峨嵋	鳴州
南倉浦	黑頭浦	釜浦	茂秋池	狗頭浦
邊魚、刀魚、十寸魚	骨獨魚、民魚、小蛤	緒蹄、鱧魚、道味魚	緒蹄、迷魚、刀魚	鱧魚、道味魚
一五〇	八〇〇	一五〇	五〇〇	四〇〇
同	本浦	前康翎邑	同	同
六〇	五〇里	三〇	二〇	二〇
三〇	念佛市	二〇	四、五、九、日	同

附錄 漁事一覽表 (其三) 黃海道 海州郡 瓮津郡

附錄 漁事一覽表 (其二) 黃海道 釜津郡 長淵郡

候仙	長淵郡	北面			西面			南面				
		所略浦	右松浦	嶺項浦	邑底浦	昌麟島	漁化島	龍湖島	沙串浦	西壯浦	葛項浦	
大洋村	同	同	同	同	魚、道味魚、石魚	同	同	同	石花、緒蹄、骨獨魚、迷魚、刀魚	石魚、小蛤、石花	小蛤、石花、緒蹄、迷魚、葛致魚	
浦頭村	小蛤、刀魚、石魚											
鶴嶺洞	石魚、刀魚											
一七五	南倉場市											
一〇	同	花山市	念佛市	同	本邑	不定	本浦	同	同	同	花山市	
五〇	五〇	五〇	五〇	五〇	五〇	五〇	五〇	六〇	六〇	六〇	六〇	
五〇	五〇	五〇	五〇	五〇	五〇	五〇	五〇	六〇	六〇	六〇	六〇	
五〇	五〇	五〇	五〇	五〇	五〇	五〇	五〇	六〇	六〇	六〇	六〇	
同	同	同	同	同	同	同	同	同	同	同	同	
		一、六、日	三、四、九、日	同	三、八、日	同	同	同	同	同	三、六、日	

附錄 漁事一覽表 (其三) 黃海道 釜津郡

東面		龍淵			新興								
石浦	內仁坪	松峴	剛島	邊箭浦	孫梁里	青石浦	諸作浦	麻蛤島	棋憐島	九突伊	長登浦	蒼岩浦	登山浦
沙魚、秀魚	小蛤、緒蹄、骨獨魚	骨獨魚	石魚、骨獨魚、沙魚、秀魚	同	骨獨魚	同	沙魚、道味魚	同	沙魚、道味魚、海毛、甘藷、骨獨魚、民魚	海毛、石花	同	甘藷、迷魚、刀魚、石花	甘藷、石魚、民魚
三〇	三〇	五〇	三〇	三〇	九	五	六〇	六〇	四〇	七〇	三〇	五〇	八〇
同	同	同	溫井市	前康翎邑市	同	同	同	不定	鎮南浦	同	同	同	不定
五〇	五〇	六〇	八〇	一〇〇	三〇	六〇	六〇	六〇	三〇	二〇	一九〇	一八〇	一七〇
二〇	三〇	二〇	三〇	三〇	一〇	一五	三〇	三〇	四〇	二〇	二〇	一〇	九〇
同	同	同	同	同	同	同	同	同	同	同	同	同	同
									三、八、日	同	同	同	五、十、日

附錄 漁事一覽表 (其二) 黃海道 長淵郡

海安					西大		東大						
小也洞	夢金浦	月乃島	吾文洞	倉岩洞	泊雲洞	三里洞	助泥洞	金斗浦	陸島	收洞	場岩洞	九尾洞	道支村
同	同	同	同	同	同	同	同	同	同	同	同	同	同
							鯉魚、鯪魚、石花、石魚、藿、海毛			藿、石魚、海毛、鯉魚、石花	廣魚、刀魚、石花	石魚、鯉魚、石花、刀魚	石魚
一五	三〇	〇〇	〇〇	一五	三	二	一五	一〇	一五	一〇	一五〇	六	一五
同	同	同	同	同	同	同	本邑場市	同	同	石橋場市	同	同	南倉市場
一〇〇	七〇	七〇	七〇	九〇	一〇〇	七〇	七〇	五五	七〇	六〇	六〇	六〇	四〇
								三〇	三〇	三〇	三〇	三〇	五里
同	同	同	同	同	同	同	五、十日	同	同	一、六、日	同	同	三、八、日

松禾郡		白翎島		薪北		薪南				
仁風	眞等	雲山	邑內	大小青	快岩浦	下隱洞	凡串洞	阿郎洞	夜味洞	鷄音洞
同	同	同	同	同	同	同	同	同	同	同
骨獨魚、干魚、民魚	水魚、全魚、賞魚、骨獨魚、干魚	同	水魚、道味魚、全魚、民魚、鯪魚	同	海毛、藿、鱒魚、石花、石魚、海參					
三〇	九〇	八〇	六五	八五	五〇	六〇	三〇	三〇	一五	一〇
同	同	同	邑內場市	同	各里洞	同	同	同	同	同
七〇	六〇	六〇	五〇	一〇〇	一〇〇	五〇	六〇	六〇	四〇	四〇
三〇	二〇	二〇	一〇							
同	同	同	一、六、日							

附錄 漁事一覽表 (其二) 黃海道 長淵郡 松禾郡





附錄 漁事一覽表 (其二) 黃海道 松禾郡 殷栗郡

殷栗郡		椒島	席島
青洋島	骨獨魚、鱒、民魚、刀魚	同	同
熊島	同	同	同
廣岩浦	同	同	同
內今卜	骨獨魚、鱒、刀魚、民魚	同	同
大津	同	同	同
金山浦	同	同	同
漁隱洞	同	同	同
朝陽洞	同	同	同
五里浦	同	同	同
基洞	同	同	同
間村	同	同	同

黃州郡		道里	
竹島漁村	秀魚、石魚	龍井	同
浦南漁村	秀魚、石魚	內田村	同
西邊洞	同	五羅里	同
鐵島漁村	秀魚、鱈魚	砧串	同
蓮峰浦	石魚、細鰈、刀魚、鱒魚		
松山浦	同		

戰寧郡	下安
凌船洞	鯉魚、鮎魚、鮎魚
新鵝洞	同

附錄 漁事一覽表 (其二) 黃海道 殷栗郡 黃州郡 戰寧郡



附錄 漁事一覽表 (其二) 黃海道 載寧郡

合計	左粟			右粟			江三支			
	芦田洞	舊洞洞	黃姑津洞	中者甲洞	石海洞	四姑巖洞	上三浦洞	外四津洞	鏡湖洞	水寨洞
				秀魚、細魚、石魚、蝦	秀魚、細魚、石魚、蝦	同	同	秀魚、蝦	同	蝦
二八五九	三六〇	三六〇	三六〇	三六〇	三六〇	一〇〇	一〇〇	一〇〇	七〇	七〇
	同	同	同	本面筆洞	同	同	同	本面色市	同	附近里洞
	四五同	四五同	四五同	四五同	四五同	五〇同	五〇同	五〇沙里院	二五同	二五銀波場
	一五同	一五同	一五同	一五同	一五同	二〇同	二〇同	二〇五、十日	一〇同	一〇里每月
										三、八、日

平安南道

郡面里洞	江西郡		龍岡郡		海晏	龍興	永柔郡	葛下	蓮下	通湖
	草里	普院	浮岩	同						
四季漁採物名	鮭魚	鮭魚、生蝦	石魚、民魚、真魚	鮭魚	民魚、鮭魚、甲魚、廣魚、刀魚、卜魚	鮭魚	蛤、蝦、雜小魚	蘇魚、鮫魚、民魚、蝦、蛤	蝦	同
一個年漁採概算高	一五〇	七〇	一〇〇	七〇	二〇〇	二〇〇	九〇	二五	一〇〇	四〇
販賣地	城峴市	同	平壤郡	草堤市	同	加屹院市場	加屹院市場	中橋場市	同	同
郡邑至距離	五〇里	三〇里	四〇里	四〇里	五〇里	同	同	四五里	四五同	四五同
附近市場距離	同	同	同	同	同	同	同	同	同	同
附近市場開設日	每月	每月	每月	每月	每月	每月	每月	每月	每月	每月

附錄 漁事一覽表 (其二) 平安南道 龍岡郡 江西郡 永柔郡

附録 漁事一覽表 (其二) 平安南道 肅川郡 安州郡

郡	里	産物	採獲高	販賣地	距離	開設日
肅川郡	次十里	石魚、雜魚	110	安州立石市	四里	每月二、七、日
	九里	鯨魚、民魚、龍魚	20	同	四里	同
	中六里	石魚、秀魚	20	同	四里	同
	三里	石魚	80	本面市	三里	同
	二里	鯨魚、民魚	80	立石市	三里	同
	同	鱈	50	海倉市	同	同
	同	同	50	南三市	同	同
	同	同	50	同	同	同
	同	同	50	同	同	同
	同	同	50	同	同	同
安州郡	高里	細鯢、江達魚	1100	肅川郡邑	四里	每月三、八、日
	捕民	蘇魚、民魚	200	本郡邑	六里	同
	坪里	同	50	海倉浦	三里	同

平安北道

合計	西面	平湖	産物	採獲高	販賣地	距離	開設日
1100	雀市浦	新設里	白鯢、細魚、鯪魚	1100	立石場市	四里	每月二、七、日
	元造浦	西興里			公三浦	同	同
	公三浦	同			元造浦	同	同
	雀市浦	同			雀市浦	同	同

郡内	産物	採獲高	販賣地	距離	開設日
嘉山郡	絡蹄魚、蘇魚、鯪魚、小螺、蛤	500	郡邑附近市場	7里	每月二、七、日
定州郡	何日浦 細魚、細鯢、蘇魚	2800	新本場浦	6里	同

附録 漁事一覽表 (其三) 平安北道 嘉山郡 定州郡

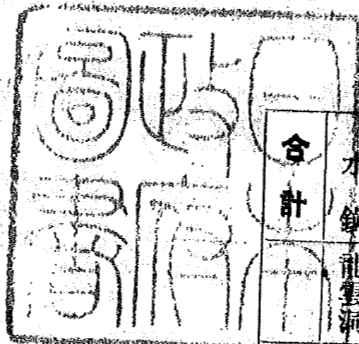


附錄 漁事一覽表 (其二) 平安北道 定州郡 郭山郡

大明洞	德岩	葛池	阿耳浦	南面	海上	濊坊	郭山郡	東面	弓面	南面
蘆田浦	四里浦	二里長浦	海倉浦	城隍浦	獐島	濊里浦	古松里	元下里	立石浦	
細魚、鱧魚、蘇魚	同	同	蛤	細魚、秀魚	細魚、蘇魚	蘇魚	紫魚、昆壯魚	鮫魚、蘇魚、雜魚	望頭魚、民魚、鮫魚、丁魚、雜魚	丁魚、水魚、鯀魚、民魚、鱧魚、雜魚
二六〇	五〇	一五〇	二〇〇	六〇	二〇〇	五〇	一七〇	一八〇	七五〇	八〇
小橋浦新場	新場市	葛池長浦新場	海倉浦新場	濊坊市	濊坊市	同	浦口、驪市	同	邑內市	同
五〇里	六〇	五〇	四〇	三〇	三〇	三五	三〇	一〇	二五	二五
二五里 每月七、日	三〇	二五	二〇	二五	二五	同	二〇里 每月八、日	二〇	二五	二五

附錄 漁事一覽表 (其二) 平安北道 宣川郡 鐵山郡 龍川郡

宣川郡	台山	水清	鐵山郡	雲山	丁惠	扶西	龍川郡	外上
斜落浦	蝶酒里	直七里	御邊浦	允城浦	登甲浦	梨花浦		
水魚、丁魚、緒蹄魚、鮫魚、民魚、鱧魚	石魚、丁魚、蘇魚、鮫魚	丁魚、民魚、鮫魚、蘇魚、小魚	月魚、石魚、蘇魚、白魚	蘇魚、民魚、秀魚、刀魚、鱈魚、緒蹄	石魚、鮑魚、民魚、緒蹄、石花、月魚	石花、石魚、民魚、月魚、刀魚、土花、蛤、緒蹄		石魚、秀魚
四六〇	二〇〇	六〇	三〇〇	三〇〇	三〇〇	六五〇	一〇〇	三〇〇
同	本邑浦市	本邑浦市	鐵山邑市	浦口市場	同	同	南	市
三〇	四〇	三〇	四〇	四〇	二〇	三〇	五〇	五〇
同	每月三、六、日	同	同	每月一、六、日	一、六、日	五、六、日	每月五、十、日	同



附録 漁事一覽表 (其二) 平安北道 義州府

南 面 耳 湖	薪 島 薪 島	義 州 府	光 城 麻 田 洞	州 内	威 化	水 鎮 龍 雲 洞	合 計
蛤、白蝦	石花、鱸魚、雜魚		白魚、秀魚	黔同島 鮑魚 多智島 白魚、鮑魚	於赤島 生三魚、鮑魚 下端洞 白魚、鮑魚 上端洞 白魚	柳治魚	
三〇〇	五〇〇	二七〇〇	一六〇〇	一〇〇	九〇	二〇〇	三五五〇
四 市	龍 巖 市	新 安 義 州 縣	新 安 義 州 縣	梧 木 市	梧 木 市	同	同
三〇里	四〇里	五〇里	五〇里	二〇	三〇	〇	
一五 每月 六、日	四〇 四、六、日	二五 不 每月 定	二五 不 每月 定	二〇 同	五 同	三〇 同	一、六、日

露光量違いにより重複撮影

韓國水産誌第四輯地名索引

附録 漁事一覽表 (其二) 平安北道 義州府

合計	水鎮	威化	州内	光城	義州府	蕪島	南面耳湖
	龍雲洞	上端洞	於赤島	麻田洞		蕪島	蛤、白鯢
	柳治魚	白魚	生魚、鮑魚	白魚、秀魚		石花、鱸魚、雜魚	
二五六五〇	三〇〇	三三〇	九〇	二六〇〇	二七四〇	五〇〇	三〇〇
	同	同	梧木市	新安義州縣	龍巖市	四市	
	〇	〇	〇	五〇	四〇	三〇	
	〇	〇	〇	五〇	四〇	三〇	
	〇一、六、日	同	同	五、六、日	不每月	四、六、日	五、六、日

露光量違いにより重複撮影





白	石	京	畿	高陽郡中面	173
白	浦	仁川府永宗面	永宗島	104	
白	島	海	延安郡	299	
白	山	畿	高陽郡中面	174	
博	山	海	白川郡	294	
博	山	海	長淵郡	248	
博	山	海	松禾郡	343	
博	山	海	博川郡	363	
博	山	海	安山郡北方面	364	
博	山	海	海州郡日新面	482	
博	山	海	鐵山郡扶西面	84	
博	山	海	鐵山郡扶西面	310	
博	山	海	鐵山郡扶西面	511	

二	里	京	畿	仁川府西面	99
二	洞	平	南	慨山郡	470
二	島	平	南	慨山郡	467
二	浦	京	畿	高陽郡已浦面	174
二	沙	平	北	定州郡	491
日	浦	海	松禾郡泉洞面	371	
乳	浦	安	松禾郡泉洞面	400	
西	浦	安	松禾郡泉洞面	400	

ホ. (ハツ)

浦	頭	黄	海	長淵郡候仙面	348
---	---	---	---	--------	-----

老	江	浦	平	南	安州郡	480
---	---	---	---	---	-----	-----

坡	平	山	京	畿	坡州郡	180
破	單	山	黄	海	坡州郡	248
坡	州	邑	京	畿	坡州郡	181
馬	渡	浦	黄	海	延安郡	299
馬	頭	浦	黄	海	安岳郡	384.385
馬	峙	山	平	北	龍川郡耕島面	248
馬	山	浦	平	北	龍川郡耕島面	520
馬	山	浦	平	北	龍川郡耕島面	323
馬	山	浦	平	北	定州郡	488
煤	音	島	京	畿	江華郡	223
煤	津	浦	平	南	龍岡郡	436
梅	上	江	平	南	永柔郡蘇湖面	389
八	洞	里	平	南	永柔郡蘇湖面	475
八	達	山	京	畿	永原郡	56
八	尼	島	平	南	仁川府永宗面	102
白	村	浦	平	南	南陽郡大阜面	78
白	翎	島	黄	海	長淵郡	357
白	馬	山	京	畿	豐德郡	5
白	牙	島	平	北	仁川府德積面	111
白	鶴	山	平	北	長淵郡	185
白	雲	峰	平	北	仁川府永宗面	103
白	雲	山	平	北	鐵山郡	502
白	雲	洞	黄	海	長淵郡海安面	349
白	雲	浦	平	北	長淵郡海安面	348

索引の部



凡	申	黄	海	松	禾	郡	遊	山	面	366
凡	申	”	”	長	淵	郡	耕	北	面	356
ホ	ン	”	”	”	”	”	”	”	”	255
ホ	ン	”	”	松	禾	郡	”	”	”	365
ホ	ン	”	”	高	陽	郡	已	浦	面	174
ホ	ン	”	”	豐	德	郡	東	面	”	193
ホ	ン	”	”	饒	山	郡	”	”	”	504
ホ	ン	”	”	瓮	津	郡	”	”	”	322
ホ	ン	”	”	江	華	郡	外	可	面	215
ホ	ン	”	”	松	禾	郡	”	”	”	368
ホ	ン	”	”	饒	山	郡	”	”	”	502
ホ	ン	”	”	海	州	郡	”	”	”	303
ホ	ン	”	”	江	華	郡	内	可	面	215
ホ	ン	”	”	南	陽	郡	大	阜	面	77
ホ	ン	”	”	江	華	郡	”	”	”	226
ホ	ン	”	”	”	”	”	”	”	”	210
ホ	ン	”	”	仁	川	府	德	積	面	100
ホ	ン	”	”	交	河	郡	”	”	”	176

瓶	山	浦	黄	海	延	安	郡	”	”	301	
瓶	山	島	”	”	”	”	”	”	”	299	
瓶	山	山	京	畿	江	華	郡	江	華	島	205
瓶	山	立	”	”	開	城	郡	西	面	200	
瓶	山	瀾	”	”	白	川	郡	”	”	295	
瓶	山	渡	黄	海	瓮	津	郡	龍	淵	面	328
邊	箭	浦	”	”	”	”	”	”	”	”	

浦	頭	浦	黄	海	殷	栗	郡	北	下	面	379
浦	洞	”	”	海	州	郡	龍	川	面	”	310
浦	村	京	畿	江	華	郡	北	寺	面	”	217
浦	香	黄	海	黄	州	郡	青	龍	面	”	387
浦	音	京	畿	安	山	郡	”	”	”	83	
鳳	音	”	”	江	華	郡	”	”	”	226	
鳳	風	黄	海	松	禾	郡	上	里	面	”	368
鳳	風	平	南	龍	岡	郡	”	”	”	489	
鳳	風	黄	海	瓮	津	郡	”	”	”	322	
鳳	勢	”	”	延	安	郡	”	”	”	297	
鳳	干	京	畿	江	華	郡	江	華	島	”	205
豐	德	”	”	德	豐	郡	”	”	”	191	
豐	島	”	”	南	陽	郡	大	阜	面	”	75
豐	島	”	”	”	”	”	”	”	”	53	
豐	川	黄	海	松	禾	郡	”	”	”	365	
烽	臺	”	”	海	州	郡	來	城	面	”	310
烽	臺	”	”	瓮	津	郡	”	”	”	322	
北	北	黄	海	松	禾	郡	椒	島	面	”	372
北	北	京	畿	水	原	郡	”	”	”	58	
北	北	”	”	”	”	”	”	”	”	80	
北	北	京	畿	喬	桐	郡	喬	桐	島	”	231
北	北	黄	海	安	岳	郡	”	”	”	384	
北	北	平	南	饒	山	郡	”	”	”	468	
北	北	平	北	博	川	郡	”	”	”	483	
北	北	黄	海	安	岳	郡	”	”	”	384	
北	北	”	”	長	淵	郡	西	大	面	”	348
北	北	”	”	”	”	”	”	”	”	248	
北	北	京	畿	開	城	郡	”	”	”	199	
北	北	”	”	安	山	郡	祭	申	面	”	86
北	北	平	北	定	州	郡	”	”	”	488	

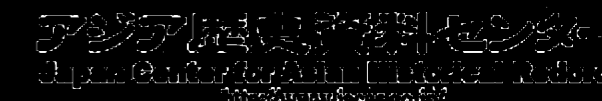
案  
引  
ホ  
(ハウ)の部



棟	橋	場	黄	海	延安郡.....	299
等	里	島	平	北	龍川郡 耕島面.....	520
桃	李	嶼	京	畿	安山郡.....	82
桃	源	津	平	南	龍岡郡.....	436
源	面	驛	京	畿	長湍郡.....	185
桃	場	市	黄	海	松禾郡.....	365
堀	頭	浦	京	畿	畿津郡 嶋洲面.....	329
同	福	浦	京	畿	松禾郡 席島面.....	374
訖	心	里	京	畿	南陽郡 大阜面.....	77
蘇	串	洞	京	畿	南陽郡 大阜面.....	77
德		島	平	南	京城府 漢江流域.....	240
德		浦	京	畿	鎮南浦府.....	463
德		洞	京	畿	江華郡 下道面.....	212
德		津	京	畿	長湍郡 縣内面.....	187
德		浦	京	畿	長湍郡 下道面.....	189
德		沼	京	畿	漢江流域.....	239
德		津	京	畿	江華郡 佛恩面.....	209
德		島	京	畿	仁川府 德積面.....	109
德		山	京	畿	豐德郡.....	186
德		山	平	北	長湍郡.....	488
獨	將	山	黄	海	定州郡.....	369
兜		山	京	畿	松禾郡.....	231
頭	山	里	京	畿	翁桐郡 翁桐島.....	231
到	張	洞	京	畿	南陽郡 鐵興面.....	80
堂	頭	浦	京	畿	豐德郡 西面.....	193
堂	洞	浦	黄	海	畿津郡 峨嶺面.....	330
堂	面	場	平	南	龍岡郡.....	437
堂	後	浦	黄	海	長湍郡 白翎島.....	357
堂	山	洞	平	北	宜川郡 南面 身彌島.....	497
店		灘	京	畿	江華郡 三海面.....	217
			黄	海	載寧郡.....	388

ト. (ヌツ)

斗	涯	浦	黄	海	安岳郡.....	384.385	索
斗	毛	浦	平	南	長湍郡 白翎島.....	357	引
兔	山	浦	平	北	鐵山郡.....	469	ト
登	山	串	黄	海	鐵山郡.....	505	(ヌツ)の部
登	山	串	平	南	畿津郡 新興面.....	330	
土	浦	里	京	畿	肅川郡.....	476	
土	橋	驛	京	畿	開城郡.....	200	
禿	城	里	京	畿	翁桐郡 翁桐島.....	231	
東	旨	里	京	畿	長湍郡 津東面.....	187.189	
東	波	川	京	畿	仁川府.....	93	
東	方	場	黄	海	安岳郡 龍門面.....	384.385	
東	倉	里	京	畿	翁桐郡 翁桐島.....	231	
東	場	里	京	畿	仁川府 永宗面 永宗島.....	104	
東	江	川	平	北	江華郡 長嶺面.....	208	
東	洛	江	京	畿	郭山郡.....	492	
東	萊	幕	京	畿	江華郡 下道面.....	212	
東		嶼	京	畿	江華郡 下道面.....	201.222	
東	曼	島	京	畿	江華郡 下道面.....	201.218	
東	檢	基	黄	海	松禾郡.....	370	
東	福	場	平	南	鐵山郡.....	472	
東	部	面	京	畿	肅川郡.....	476	
東	骨	山	平	北	鐵山郡.....	502	
東	亭	場	黄	海	海州郡.....	307	
東	芝	浦	京	畿	州内面.....	311	
東	津	浦	平	北	翁桐郡 翁桐島.....	231	
東		洲	京	畿	龍川郡 耕島面 耕島.....	520	



長	定(鹽坊市當)	平	北	郭山郡	.....	494
長	山	黃	海	長洲郡	.....	247.255.342
長	命	京	畿	交河郡	.....	178
中	串	〃	〃	高陽郡 中 面	.....	174
中	里	平	北	定州郡 内 嶺 島	.....	491
中	〃	平	南	飯山郡	.....	466
中	里	黃	海	長洲郡 白 翎 島	.....	357
中	里	平	南	永柔郡	.....	474
中	五	〃	〃	肅川郡	.....	477
中	村	黃	海	安岳郡 猪 島	.....	386
中	洞	〃	〃	載寧郡 左 渠 面	.....	387
中	甲	〃	〃	永柔郡	.....	474
中	者	平	南	江華郡	.....	201.224
中	橋	平	畿	飯山郡	.....	471
注	文	平	南	江華郡 江華島	.....	204
鎮	坊	平	畿	鎮南浦府	.....	442
鎮	江	平	南	松禾郡 椒 島 面	.....	372
鎮	南	黃	海	慶栗郡	.....	381
粘	村	〃	〃	松禾郡 雲 山 面	.....	367
沉	串	〃	〃	〃 席 島	.....	375
應	浦	〃	〃	慶栗郡 二 道 面	.....	380
朝	山	〃	〃	龍岡郡	.....	437
朝	洞	平	南	松禾郡 席 島 面	.....	375
潮	陽	黃	海	宣川郡 台 山 面	.....	402.497
潮	面	〃	〃	安山郡	.....	91
蝶	沙	平	北			
鳥	島	京	畿			
耳	島(玉貴島)					

**リ.**

梨	浦	京	畿	開城郡 北 四 面	.....	200
---	---	---	---	-----------	-------	-----

道		支	黃	海	長	淵	郡	候	仙	面	.....	348
道		里	京	畿	仁	川	府	舊	邑	面	.....	99
秀		洞	〃	〃	南	陽	郡	松	山	面	.....	73
廻		岨	〃	〃	仁	川	府	永	宗	面	.....	104

索引ト(タ)

直		浦	平	北	宜	川	郡	台	山	面	.....	496
地		場	黃	海	海	州	郡				.....	307
維		山	京	畿	水	原	郡				.....	56
	境	〃	黃	海	白	川	郡				.....	203
	〃	浦	平	南	永	柔	郡				.....	473
似		島	黃	海	黃	州	郡	青	龍	面	.....	387
竹	川	嶋	京	畿	江	華	郡				.....	201
竹	〃	場	黃	海	海	州	郡				.....	307
猪	福	島	〃	〃	安	岳	郡				.....	386
貯	峰	川	〃	〃	〃	〃					.....	389
長	〃	島	京	畿	江	華	郡				.....	201.222
長	〃	〃	平	北	畿	山	郡	共	西	面	.....	512
長	〃	洞	〃	〃	龍	川	郡	耕	島	面	.....	520
長	申	洞	黃	海	松	禾	郡	椒	島	面	.....	373
長	滯	邑	京	畿	江	華	郡	下	道	面	.....	213
長	倍	浦	〃	〃	長	湍	郡				.....	185
長	〃	場	黃	海	瓮	津	郡	新	興	面	.....	330
長	連	宗	〃	〃	慶	栗	郡				.....	378
長	〃	村	京	畿	安	山	郡	瓦	里	面	.....	88
長	洲	邑	黃	海	長	湍	郡	白	翎	島	.....	357
			〃	〃	〃	〃					.....	344

索引(タ)

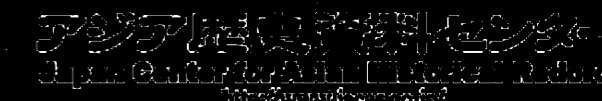


龍	首	洞	黄	海	松	禾	郡	雲	山	面	367
龍		淵	京	畿	水	原	郡				58
龍	門	山			楊	平	郡				5
龍		井	黄	海	殷	栗	郡				381
龍	井	里	京	畿	喬	桐	郡	喬	桐	島	231
龍	川	邑	平	北	龍	川	郡				516
陵	内	洞	京	畿	江	華	郡	上	道	面	213
凌	内	里			安	山	郡	瓦	里	面	22
漁	虛	島			仁	川	府	多	所	面	99
良		島	黄	海	松	禾	郡	豐	海	面	368
領		策	平	北	龍	川	郡				516
涼		井	京	畿	豐	德	郡	東	面	193.194	
綠	井	里	黄	海	長	淵	郡	海	安	面	355
綠	沙	浦			松	禾	郡	椒	島	面	373
六		島			黄	州	江	岸			389
			京	畿	南	陽	郡	大	阜	面	75
陸		島	黄	海	海	州	郡	松	林	面	314
柳		里			長	淵	郡	西	大	面	348
柳	田	村			松	禾	郡	雲	山	面	367
柳	村	岬			延	安	郡				209
柳		川									256
臨	萊	江	京	畿	豐	德	郡	南	面	193	
臨	津	鎮	平	北	宣	川	郡				495
臨	江	驛	京	畿	坡	州	郡				184
林	堂	里									184
			平	南	永	柔	郡				472

ルーバ一港 黄 海 .....254

ル

利	浦	京	畿	驪	州	郡	大	松	面	237		
梨	木			安	山	郡	瓦	里	面	89		
梨	洞	黄	海	松	禾	郡	椒	島	面	373		
梨	浦	平	北	鐵	山	郡	扶	四	面	506		
栗	浦	京	畿	長	淵	郡				189		
栗	浦			南	陽	郡	細	串	面	75		
立	里	黄	海	海	州	郡	青	雲	面	309		
立	井	京	畿	長	淵	郡	下	道	面	187.189		
立	石	平	南	龍	岡	郡				439		
笠	浦	黄	海	安	岳	郡				384.385		
籠	里	平	南	安	州	郡				480		
籠	角	黄	海	殷	栗	郡				377		
籠	島			莒	津	郡				321		
龍	浦	平	南	永	柔	郡				472		
龍	里									474		
龍	浦	平	北	龍	川	郡				519		
龍	里			博	川	郡				483		
龍	場			龍	川	郡				516		
龍	里									483		
龍	邑	平	南	龍	岡	郡				436		
龍	浦	黄	海	海	州	郡	州	内	面	311		
龍	津						東	江	面	313		
龍	潭	平	北	宣	川	郡	南	面	身	彌	島	496
龍	滄	黄	海	白	川	郡					295	
龍	里	平	北	博	川	郡					483	
龍	島	黄	海	海	州	郡	青	雲	面	309		
龍	湖			莒	津	郡	南	面			333	
龍	山	京	畿	漢	江	流	域				241	
				長	淵	郡	長	西	面		187.189	
				仁	川	府	永	宗	面		101.106	



霞加加加	逸	洞平島	京畿	江華郡	上道面	213
加加加			"	仁川府	德積面	111
加加加			"	"	"	111
加加加	隅目	洞里島	黃海	黃州郡	龜洛面	389
加加加			京畿	仁川府	永宗面 永宗島	106
加加加			平北	畿山郡	雲山面	509
加加加			京畿	"	"	53
加加加	山	灣山浦	黃海	瓮津郡	"	322
加加加	山	浦浦場	平北	定州郡	"	489
加加加	馬	浦浦場	平北	畿山郡	"	469
加加加	老	川	黃海	長洲郡	嶺南面	354
加加加			平南	畿山郡	"	466
加加加			京畿	開城郡	"	198
加加加			"	"	"	200
加加加			黃海	延安郡	"	299
加加加			京畿	江華郡	煤音島	223
加加加			"	豐德郡	郡南面	196
加加加			黃海	載寧郡	"	388
加加加			平北	定州郡	"	490
加加加			黃海	海州郡	"	304
加加加			"	"	"	253
加加加			京畿	豐德郡	東面	196
加加加			京畿	安山郡	"	82
加加加			平南	龍岡郡	"	436
加加加			平北	嘉山郡	"	485
加加加			黃海	瓮津郡	南面	333
加加加			"	"	嶺州面	329
加加加			"	"	"	256
加加加			"	長洲郡	候仙面	303,348
加加加			平北	郭山郡	"	492

於橫鴨王翁

和倭

下下下下下下下下下下下下下下下下下

陰綠津

山面場

陰東江大祖內三山四船

里島江岩邑

場城

洞浦浦洞里邊津江浦里頭里

平京平黃

平京

黃海京畿京畿平北黃海京畿黃海平南黃海

オ. (アウ) (ウウ)

ワ.

カ. (クヤ)

永柔郡	葛下面	473
安山郡	"	82,85
"	"	369
黃州郡	"	391
瓮津郡	"	323
永柔郡	"	472
仁川府	"	96
長洲郡	嶺北面	356
白川郡	"	295
長湍郡	津東面	187
白川郡	"	295
南陽郡	大阜面	77
定州郡	內嶺島	491
海州郡	青雲面	307
慶梁郡	長連面	381
豐德郡	南面	194
松禾郡	眞等面	369
瓮津郡	嶺與面	331
畿山郡	"	470
蔚川郡	"	476
松禾郡	豐海面	368

案引オ (アウ) (ウウ) ワカ (クヤ) の部



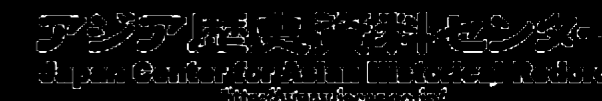
外	岩	浦	黄	海	安岳郡	.....	385
外	嶽	島	平	北	定州郡	.....	490
外	上	面	”	”	龍川郡	.....	516
外	西	洋	黄	海	載寧郡 右梁面	.....	387
引	臥	梁	平	南	愷山郡	.....	471
カ	官	村(次五里)	平	畿	仁川府 永宗面 龍遊島	.....	106
カ	官	應	黄	海	松禾郡 席島	.....	374
カ	官	應	京	畿	開城郡	.....	199
カ	官	德	平	北	郭山郡	.....	494
カ	官	下	平	南	愷山郡	.....	468
カ	官	岳	平	畿	.....	.....	4
カ	官	山	京	海	股栗郡 北下面	.....	378
カ	官	通	黄	”	松禾郡 席島面	.....	374
カ	官	浦	”	”	.....	.....	.....

ヨ. (ヤウ)(エウ)の部

應	岩	嶺	平	南	愷山郡	.....	465
應	商	山	黄	海	.....	.....	248
四	子	島	平	北	鐵山郡 扶四面	.....	512
楊	平	邑	京	畿	漢江流域	.....	238
楊	池	洞	黄	海	安岳郡	.....	384
楊	下	場	平	北	龍川郡	.....	516
楊	花	場	京	畿	漢江流域	.....	244
楊	花	鎮	”	”	.....	.....	244
楊	山	渡	黄	海	安岳郡	.....	383
楊	川	山	”	”	股栗郡	.....	381
楊	陽	山	”	”	松禾郡 椒島面	.....	373
要	陽	山	平	南	中和郡	.....	390
瑤	浦	浦	”	”	.....	.....	.....

角	耳	島	黄	海	海州郡 青雲面	.....	309
角	山	津	”	畿	延安郡	.....	300
漢	城	江	京	畿	.....	.....	5
漢	川	里	”	南	翁桐郡 翁桐島	.....	231
漢	川	里	平	南	愷山郡	.....	470
漢	川	場	”	”	.....	.....	466
乾	上	灣	”	”	.....	.....	470
乾	山	坪	京	畿	江華郡 位良面	.....	214
韓	山	山	黄	海	股栗郡	.....	376
甘	村	村	平	南	龍岡郡	.....	439
艦	島	島	京	畿	南陽郡 大阜面	.....	78
咸	邑	邑	平	安	.....	.....	401
咸	里	里	平	南	愷山郡	.....	465
間	村	村	平	北	定州郡 內嶽島	.....	491
間	村	村	黄	海	松禾郡 遊山面	.....	366
間	村	村	”	”	股栗郡	.....	381
間	村	村	”	”	延安郡	.....	298
間	村	村	”	”	股栗郡	.....	377
間	村	村	”	”	安岳郡	.....	383
間	村	村	平	南	鎮南浦府	.....	464
間	村	村	京	畿	南陽郡 松山面	.....	74
間	村	村	”	”	翁桐郡 翁桐島	.....	230
間	村	村	”	”	水原郡	.....	56
間	村	村	黄	海	長淵郡 巖北面	.....	355
間	村	村	平	南	.....	.....	402
間	村	村	黄	海	長淵郡	.....	343
間	村	村	京	畿	南陽郡 靈興面	.....	80
間	村	村	”	”	仁川府 永宗面 永宗島	.....	104
間	村	村	平	北	嘉山郡	.....	486
間	村	村	”	”	龍川郡 巖島面	.....	401,520

索引 (カ)の部



大	峴	山	黄	海	.....	218
大	阜	島	京	畿	南陽郡 大阜面.....	76
太	山	峰	黄	海	長洲郡.....	343
大	橋	浦	”	”	延安郡.....	299
大	共	島	京	畿	南陽郡 靈興面.....	79
大	拱	場	平	南	龍岡郡.....	441
大	上	場	京	畿	仁川府 永宗面 永宗島.....	104
大	碑	峴	”	”	江華郡 佛恩面.....	209
大	青	川	黄	海	長洲郡.....	359
大	青	島	”	”	海州郡 松林面.....	320
大	睡	島	”	”	長洲郡 苔湖面.....	347
大	睡	場	”	”	”	346
大	灘	場	”	”	海州郡.....	304
大	灘	川	平	北	鐵山郡.....	502
大	清	江	黄	海	長洲郡 西大面.....	348
大	津	浦	京	畿	仁川府 島洞面.....	100
大	一	池	”	”	水原郡.....	58
大	二	池	”	”	”	58
大	三	池	”	”	”	58
大	石	場	黄	海	白川郡.....	294
大	纓	場	”	”	延安郡.....	299
大	山	浦	”	”	白川郡.....	295
大	禮	江	平	北	定州郡.....	488
大	摩	山	黄	海	松禾郡.....	363
大	”	浦	京	畿	豐德郡 南面.....	193
大	”	島	平	南	慨山郡 赤延面.....	469
大	”	島	平	北	宣川郡 水清面.....	402.496

大引夕の部

他	島	京	畿	仁川府 德積面.....	111
多	美	平	南	龍岡郡.....	437
美	上	黄	海	松禾郡 遊山面.....	366
蛇	頭	”	”	” 雲山面.....	367
蛇	島	京	畿	江華郡.....	223
大	伊	”	”	南陽郡 靈興面.....	81
大	德	黄	海	海州郡.....	303
大	德	京	畿	坡州郡.....	184
大	洞	黄	海	安岳郡.....	384
大	洞	京	畿	交河郡 新吾面.....	179
大	同	”	”	”	251.394
大	東	黄	海	長洲郡.....	343
大	東	”	”	”	253
大	延	平	北	定州郡 内嶺島.....	491
大	平	黄	海	長洲郡 海安面.....	350
大	路	”	”	海州郡 松林面.....	314
大	和	”	”	”	248
大	加	平	北	宣川郡 水清面.....	402.501
大	加	黄	海	長洲郡 白翎島.....	357
大	次	平	北	宣川郡 水清面.....	402.500
大	雅	京	畿	喬桐郡 喬桐島.....	231
大	乾	”	”	南陽郡 細串面.....	75
大	漢	黄	海	殷栗郡.....	376
大	洋	”	”	長洲郡 候仙面.....	348
大	嶺	平	南	鎮南浦府 晉隱面.....	464
大	衣	京	畿	仁川府 德積面.....	107
大	快	黄	海	長洲郡 薪北.....	356
大	溪	平	北	鐵山郡 丁裏面.....	514

夕

大引夕の部

箱草	浦	川	平	北	畿山郡	.....	502
索	”	洞	黄	海	黄州郡	.....	391
引	”	芝	京	畿	江華郡 吉祥面	.....	211
ツ	”	”	”	”	安山郡 瓦里面	.....	88
(サウ)	”	”	”	”	松禾郡 霞山面	.....	367
ツ	下	里	黄	海	安岳郡	.....	384,385
ナ	”	洞	”	”	長淵郡 候仙面	.....	348
の	”	村	”	”	” 海安面	.....	349
部	”	岩	”	”	畿津郡 新興面	.....	330
	岩	浦	京	畿	安山郡	.....	82
	島	嶋	”	”	江華郡 吉祥面	.....	210
		興	黄	海	松禾郡 豐海面	.....	368
		山					

通	天	河	平	安	.....	397
---	---	---	---	---	-------	-----

内	浦	黄	海	長淵郡 白翎島	.....	357	
内	洞	京	畿	南陽郡 靈興面	.....	80	
”	”	”	”	江華郡 下道面	.....	212	
内	”	”	”	仁川府 永宗面 永宗島	.....	104	
内	中	浦	平	北	嘉山郡	.....	485
内	鵜	島	黄	海	畿津郡 東面	.....	382
内	仁	坪	平	北	定州郡	.....	401,490
内	猿	島	平	南	飯山郡	.....	468
南		浦	京	畿	水原郡	.....	58
南	漢	池	”	”	.....	4	
		山					

令	食	浦	黄	海	長淵郡 薪南面	.....	354
冷	井	井	”	”	松禾郡 眞等面	.....	369
冷	井	埼	”	”	”	.....	369
曬	州	江	京	畿	漢江流域	.....	236
厲	州	邑	”	”	”	.....	236
厲	石	普	黄	海	松禾郡 上里面	.....	368
靈	興	山	京	畿	高陽郡	.....	173
禮	舟	島	”	”	南陽郡 靈興面	.....	79
禮	浦	江	京	畿	仁川府 永宗面 永宗島	.....	105
成	成	江	黄	海	.....	6	
”	”	里	”	”	開城郡 南面	.....	249
禮	成	浦	黄	海	延安郡	.....	200
列	義	山	”	”	延安郡	.....	301
連	達	山	”	”	長淵郡	.....	343

鼠	島	黄	海	松禾郡 眞等面	.....	369	
”	”	”	”	殷栗郡	.....	376	
索	砂	浦	”	延安郡	.....	299	
蘇	萊	山	京	畿	仁川府	.....	93
蘇	武	浦	黄	海	海州郡 來城面	.....	310
蘇	野	浦	”	”	延安郡	.....	299
蘇	爺	沙	”	”	松禾郡 椒島面 椒島	.....	372
雙		島	京	畿	仁川府 德積面	.....	110
造		阜	”	”	水原郡	.....	56
孫		山	”	”	江華郡 上道面	.....	213
		梁	黄	海	畿津郡 龍泉面	.....	338





夢無無夢  
引ムウクヤ  
ウクヤの部

林谷島浦	平	南	鎮南浦府	.....	463
骨金	平	畿	安山郡 瓦里面	.....	88
	平	南	安州郡	.....	479
	黄	海	長洲郡 海安面	.....	349

ム.

潮島場山島洲	黄	海	松禾郡	.....	370
	京	畿	仁川府 德積面	.....	111
	平	安	.....	402	
	平	南	龍岡郡	.....	437
	黄	海	海州郡	.....	303
	平	北	嘉山郡	.....	401.487
	平	安	.....	402	

ウ.

狗頭浦	黄	海	瓮津郡 鳳峴面	.....	328
屈串浦川	京	畿	江華郡 吉祥面	.....	210
屈業島(烟業島)	”	”	仁川府 德積面	.....	111
訓鍊場亭場	黄	海	安岳郡	.....	383
君子亭場	京	畿	開城郡	.....	199
郡内面	平	北	嘉山郡	.....	484

ク.

夜光浦	黄	海	松禾郡 席島面	.....	374
夜味洞	”	”	長洲郡 蕪南面	.....	354

ケ.

ヤ.

南南南南南	南	畿	香桐郡 香桐島	.....	231
南南南南南	黄	海	延安郡	.....	298
南南南南南	平	南	龍岡郡	.....	439
南南南南南	京	畿	水原郡	.....	58
南南南南南	黄	海	海州郡 海南面	.....	313
南南南南南	”	”	” 茄佐面	.....	313
南南南南南	”	”	” 候山面	.....	346
南南南南南	京	畿	仁川府	.....	93.95
南南南南南	平	北	南陽郡 松山面	.....	74
南南南南南	平	北	博川郡	.....	482
南南南南南	”	”	嘉山郡	.....	484
南南南南南	平	南	安州郡	.....	479
南南南南南	平	北	龍川郡 耕島面 耕島	.....	520
南南南南南	平	南	松禾郡	.....	363
南南南南南	平	南	甌山郡	.....	468
南南南南南	京	畿	.....	.....	53

崇引ナラの部

ラ.

羅峙洞	黄	海	松禾郡 椒島面 椒島	.....	373
羅津浦川	”	”	延安郡	.....	300
羅津浦川	”	”	”	.....	297
羅柯津浦島	京	畿	交河郡 炭浦面	.....	178
羅藍蘭池島里	”	”	仁川府 永宗面 永宗島	.....	104
羅藍蘭池島里	”	”	高陽郡 下道面	.....	174
羅藍蘭池島里	”	”	”	.....	174
羅藍蘭池島里	”	”	香桐郡 香桐島	.....	231
羅藍蘭池島里	平	南	永柔郡	.....	475



嶽	嶋	京	畿	江華郡	.....	201
月	坡	”	”	安山郡 仁化面	.....	87
月	浦	”	”	豐德郡 郡内面	.....	193
月	埼	黄	海	松禾郡	.....	369
月	陵	京	畿	安山郡 仁化面	.....	87
月	山	黄	海	安岳郡	.....	383
月	島	”	”	長淵郡 海安面	.....	348
月	浦	平	南	龍岡郡	.....	439
月	島	平	北	鐵山郡 丁基面	.....	504
月	串	平	黄	松禾郡 仁風面	.....	370
月	洞	京	畿	江華郡 長嶺面	.....	208
月	場	平	南	龍岡郡	.....	437
月	島	平	北	鐵山郡 府内面	.....	98
月	山	平	黄	鐵山郡	.....	502
月	浦	京	畿	黄州郡	.....	392
月	隅	京	畿	交河郡 石串面	.....	178
月	浦	”	”	安山郡 瓦里面	.....	88
月	箭	”	”	仁川府 永宗面 永宗島	.....	104
月	浦	平	南	安州郡	.....	480
月	浦	平	黄	海州郡 東江面	.....	213
月	里	京	畿	漢江流域	.....	244
月	山	黄	海	.....	.....	248

釜	浦	黄	海	瓮津郡 鳳岬面	.....	328
釜	里	”	”	長淵郡 海安面	.....	355
釜	街	”	”	.....	.....	21
釜	道	京	畿	仁川府 德積面	.....	111
釜	島	京	畿	.....	.....	.....

7.

マ.

麻	浦	京	畿	漢江流域	.....	243
”	”	黄	海	松禾郡 仁風面	.....	369
麻	田	平	北	宜川郡 南 面 身淵島	.....	496
麻	島	黄	海	瓮津郡 龍泉面	.....	321,340
麻	津	京	畿	江華郡 江華島	.....	5,203
麻	島	平	南	鎮南浦府	.....	460
麻	里	平	黄	安岳郡	.....	383
麻	堤	京	畿	翁桐郡 翁桐島	.....	231
麻	島	”	”	水原郡	.....	58
麻	渠	平	北	龍川郡 群島面	.....	520
麻	峯	京	畿	水原郡	.....	58
麻	臺	”	”	坡州郡	.....	180
麻	島	”	”	開城郡	.....	199
麻	里	”	”	江華郡	.....	226
麻	島	京	畿	翁桐郡 翁桐島	.....	231

ケ.

鷄	島	黄	海	海州郡 松林面	.....	320
鷄	山	”	”	瓮津郡	.....	322
鷄	洞	”	”	長淵郡 海安面	.....	348
鷄	井	京	畿	開城郡	.....	200
鷄	驛	平	黄	.....	.....	259
鷄	山	京	畿	富平郡	.....	5
鷄	峯	”	”	水原郡	.....	56
鷄	山	”	”	江華郡 江華島	.....	204
鷄	浦	黄	海	海州郡 西邊面	.....	312

古	松	里	平	北	郭山郡	493
古	城	鎮	”	”	博川郡	483
古	城	市	”	”	鐵山郡	503
姑	妹	浦	黃	海	白川郡 弓月面	296
五	峯	山	京	畿	水原郡	56
五	洞	里	平	南	永柔郡	473
五	柳	埵	黃	海	.....	255
五	羅	里	”	南	殷栗郡	381
吾	陰	場	平	海	龍岡郡	441
吾	父	浦	黃	南	長淵郡 海安面	349
後	井	場	平	南	龍岡郡	437
後		洞	”	海	慨山郡	468
後		堂	黃	海	松禾郡	370
後		村	”	畿	安岳郡 猪島	386
後		所	京	畿	仁川府 永宗面 永宗島	104
興	天	浦	”	”	豐德郡 郡南面	195
興	天	里	”	”	” ” ”	193,195
興	旺	洞	”	”	江華郡 下道面	213
興	成	浦	”	”	南陽郡 大阜面	77
江	蓮	里	”	”	長淵郡 上道面	189
江	南	脈	平	南	.....	394
江	浪	村	黃	海	海州郡 州内面	313
江	檜	洞	”	”	黃州郡	391
江	華	邑	京	畿	江華郡 江華島	205
江	華	島	”	”	” ”	202
江	今	里	平	北	博川郡	483
江	西	邑	平	南	江西郡	434
江	西	場	”	”	” ”	434
孔	德	里	京	畿	漢江流域	244
洪	範	山	”	”	水原郡	56

索引 (カウ)(クワウ)の部

併	岩	黃	海	松禾郡	370
扶	島	京	畿	南陽郡 大阜面	75
舞	里	平	南	鎮南浦府 新北面	463
舞	山	京	畿	喬桐郡 喬桐島	231
小	鳳	”	”	水原郡	56
佛	中	”	”	仁川府 多所面	99
佛	島(扶	”	”	南陽郡 大阜面	75
佛	陀	黃	海	長淵郡	248, 343
佛	堂	”	”	延安郡	299
佛	”	”	”	海州郡 來城面	310
佛	口	”	”	安岳郡	384
佛	燕	”	”	”	384
佛	”	”	”	”	297
佛	”	京	畿	仁川府 府内面	98
佛	”	黃	海	海州郡 來城面	310
佛	”	平	北	宣川郡 南面 身彌島	496
佛	”	京	畿	仁川府 德積面	111
佛	”	”	”	江華郡 下道面	212

古	邑	里	京	畿	喬桐郡 喬桐島	231
古	邑	場	平	北	定州郡	488
古	巖	浦	黃	海	長淵郡	354
古	乃	浦	京	畿	南陽郡 大阜面	77
古	羅	峙	平	北	宣川郡 南面 身彌島	496
古	郡	里	京	畿	豐德郡 郡南面	193
古	棧	洞	”	”	南陽郡 松山面	73

コ (カウ)(クワウ)

黄川	京畿	豐德郡	191
黄江	海	水原郡	57
黄姑	京畿	載寧郡 左梁面	387
黄山	京畿	豐德郡 南面	193
黄州江(赤壁江)	海	南陽郡 大阜面	76
黄州江(綠沙浦)	海		250.389
黄州	海	黄州郡	260
黄清	京畿	江華郡 内可面	215
黄德	海	水原郡	56
黄岩	海	殷栗郡 四下面	379
黄岩	海		377
黄梁	平南	鎮南浦府	461
黄廣	京畿	江華郡 佛恩面	209
黄廣	海	漢江流域	289
黄廣	海	海州郡 州内面	311
黄廣	海		304
黄光	京畿	水原郡	56
黄光	海	殷栗郡	255.377

索引 (カウ)(クラウ)の部

惠	京畿	坡州郡	182
英	海	松禾郡 席島面	375
永	海		248
永宗	京畿	仁川府 永宗面	103
永營	海	南陽郡 大阜面	77
營	海	長洲郡 白翎島	357
鹽	平北	定州郡	488
鹽	海	安岳郡	384

工

交	京畿	交河郡	178
鰲	海	新吾面	177
鰲	海	仁川府 德積面	107
滑	海	松禾郡 眞等面	369
黑	海		369
黑	海	瓮津郡 交井面	341
黑	海	貯福川岸	389
黑	海		260
黑	海	松禾郡 豐海面	368
黑	海	黄州郡	389
穀	平南	甑山郡 内可面	469
高	京畿	江華郡 外可面	215
高	海	長湍郡 長西面	187
高	北	龍川郡 耕島面	520
高	京畿	安山郡 仁化面	87
高	海	安岳郡	384
高	京畿	江華郡 長嶺面	208
高	海	松禾郡 仁風面	369
高	海	延安郡	302
高	海	安岳郡	384
高	平南	鎮南浦府	463
高	京畿	江華郡 長嶺面	208
高	海	瓮津郡	254.322
高	平南	龍岡郡	441
高	海	白川郡	294
高	平南	安州郡	481
高	京畿	江華郡	201
高	海	高陽郡	175
高	海	水原郡	58
高	海	豐德郡 西面	192.195

索引 (カウ)(クラウ)の部

鐵	城	浦	黃	海	海州郡	松林面	314
狄	嶺	山	平	安	振威郡		394
天	德	山	京	畿	南陽郡	大阜郡	5
天	項	浦	黃	海	發津郡		77
天	磨	山	黃	海			4
天	嶽	山	黃	海			248.322

ア

阿	郎	洞	黃	海	長洲郡	新南面	354
阿	良	洞	京	畿	松禾郡	椒島面	373
阿	此	島 <small>(稚次島)</small>	平	北	江華郡		207.225
支	津	島	京	畿	嘉山郡		486
艾	險	江	平	南	嘉川郡		477
惡	洞	島	京	畿	仁川府	德積面	111
安	岳	里	平	南	永柔郡		472
安		邑	黃	海			383
安		山	京	畿	水原郡		56
安	山	邑 <small>(遷城)</small>	黃	海			84
安	城	川	黃	海			6

ア

蹉	峨	山	平	南	飯山郡		465
最		佳	黃	海	鎮南浦府		463
細		島	京	畿	安岳郡		383
細		田	黃	海	殷栗郡		381
彩	霞	洞	京	畿	開城郡		199
崔		村	黃	海	黃州郡		391

鹽	村	黃	海	松禾郡	眞等面	369
鹽		平	南	殷栗郡	二道面	380
烟	北	平	南	飯山郡		467
烟	台	平	南			467
烟	南	黃	海	海州郡	松林面	314
延	島	黃	海			318
延	灘	平	南	延安郡		298
延	邑	平	北	大同江畔		389.390
騰	浦	平	北	松禾郡		369
遠	山	平	北	永柔郡	葛下面	473
淵	皇	黃	海	鐵山郡	扶西面	512
圓	島	黃	海	安岳郡		384.385
巖	浦	黃	海			

ア

丁	里	京	畿	豐德郡	南面	193
鼎	足	黃	海	黃州郡		391
鼎	山	京	畿	江華郡	吉祥面	210
鼎	足	京	畿	江華郡	江華島	204
亭	子	平	北	長湍郡	縣内面	187
定	州	平	北	定州郡		488
程	州	黃	海	白川郡		294
泥	峴	平	北	松禾郡	椒島面	372.373
泥	山	平	北			373
鐵	島	平	北	海州郡	州内面	312
		平	北	大同江畔		390
鐵	洞	京	畿	江華郡	北寺面	216
鐵	山	平	北	鐵山郡		503



纂	島	黄	海	殷栗郡	四下面	382
獄	頭	京	畿	淡江流域		244
斬	城臺(參里聖)	黄	海	江華郡	江華島	203
索引						
サ						
キ						
龜	頭	黄	海	海州郡	青雲面	309
龜	山	京	畿	喬桐郡	喬桐島	231
机	里	黄	海	南陽郡	大阜面	175
基	島	黄	海	水原郡		56
麒	麟	黄	海	釜津郡	龍泉面	321,341
麒	麟	黄	海	釜津郡		341
歸	其	黄	海			248
義	州街	黄	海			20
蟻	胎	黄	海	長淵郡	海安面	348
巨	蠶	京	畿	仁川府	永宗面 龍遊島	106
許	桐	黄	海	松永郡	眞等面	370
喬	桐	京	畿	喬桐郡	喬桐島	229,231
喬	桐	黄	海			230
橋	江	平	北	鐵山郡		502
鏡	湖	黄	海	載寧郡	三交江面	387
杏	村	京	畿	淡江流域		237
玉	峯	平	南	飯山郡		465
玉	洞	黄	海	海州郡		305
玉	山	黄	海	白川郡		295
玉山浦川(淡橋江)		黄	海			249,293
玉山洞		京	畿	仁川府	永宗面 龍遊島	106
玉貴島(烏耳島)		黄	海	安山郡	馬遊面	91
禦	邊	平	北	宜川郡	水清面	496

載	寧	江	黄	海		250,387	
濟	扶	島	京	畿	南陽郡	四姑堤面	73
財	一	浦	平	南	飯山郡		469
財	一	里(下繁里)	平	北	飯山郡		469
冊		島	平	北	鐵山郡	雲山面	512
冊	井	浦	黄	海	釜津郡	峨嵒面	329
削	峯	山	京	畿	水原郡		56
三	木	島	平	南	仁川府	永宗面	106,106
三		洞	平	南	高陽郡	松山面	174
三		里	平	南	飯山郡		470
三			平	南	永柔郡		473
三		里	京	畿	仁川府		99
			平	南		南村面	100
			平	北	肅川郡	浦民面	477
			平	北	定州郡	德巖面	490
		洞	黄	海	長淵郡	海安面	353
		里	平	南	載寧郡		387,388
		街	京	畿			4
		角山(北漢山)	平	南	豐德郡	郡南面	193,196
		達	平	南	安山郡	仁北面	84
		巨	平	南	江華郡	北寺面	216
		省	平	南	高陽郡	求知道面	174
		星	平	南	肅川郡		477
		千	平	北	宜川郡	南面 身彌島	406
		浦	京	畿	安山郡	大月面	84
		東	平	南	龍岡郡		437
		場	平	南	永柔郡		474
		場	京	畿	仁川府	新峴面	101
		里	平	南		島洞面	100
		井	平	南		新峴面	101
		浦	京	畿			100
		里	平	南			101
		井	平	南			101

牛	洞	江	平	北	郭山郡	.....	492
牛	香	島	黄	海	海州郡	州内面	.....312
牛		島	京	畿	南陽郡	細串面	.....75
牛	犁	山	平	南	龍岡郡	.....	442
牛		川	京	畿	淡江流域	.....	238
金		島	平	北	宜川郡	水滄面	.....496
金	沙	斗	黄	海	長淵郡	四大面	.....348
金	城	洞	平	南	鎮南浦府	.....	463
金	山城	里	京	畿	交河郡	.....	178
錦	之	浦	黄	海	殷栗郡	北下面	.....378,379
巾	岩	津	京	畿	豐徳郡	.....	192
		里			喬桐郡	喬桐島	.....231

工.

榆	酒	里	平	北	宜川郡	台山面	.....496
邑	内	城	京	畿	豐徳郡	郡中面	.....196
邑	内	場	平	北	博川郡	.....	482
					定州郡	.....	488
邑	底	浦	黄	海	莒津郡	西面	.....337
挹	川	浦			海州郡	來城面	.....310
熊		島			殷栗郡	西下面	.....381
			平	北	宜川郡	水滄面	.....496
右	枯	浦	黄	海	莒津郡	西面	.....337

久.

明	月	亭	京	畿	開城郡	.....	199
滅	惡	山	黄	海	.....	.....	248

魚	洋	京	畿	南陽郡	靈輿面	.....	80
魚	島(卷				松山面	.....	74
魚	龍	平	南	永柔郡	葛下面	.....	473
魚	泳	平	北	鐵山郡	雲山面	.....	402,511
魚	游	京	畿	江華郡	.....	223	
魚	游				.....	201	
魚	井	黄	海	松禾郡	.....	363	
漁	隱				殷栗郡	二道面	.....379
漁	化	平	南	龍岡郡	.....	439	
漁	祥	黄	海	莒津郡	南面	.....321,336	
吉	洞	京	畿	江華郡	吉祥面	.....	204,210
吉	龍	平	北	宜川郡	南面	身彌島	.....496
九	洞	平	南	永柔郡	.....	474	
九	龍	黄	海	黃州郡	.....	391	
九	化	京	畿	長淵郡	江西面	.....	189
九	月	黄	海	莒津郡	龍淵面	.....	328
					峨嵋面	.....	329
九	月	浦			.....	255	
九	月	山			殷栗郡	.....	376
九	月	山			.....	250	
九	月	山			.....	248	
九	營	平	北	龍川郡	耕島面	.....	520
九	山	京	畿	高陽郡	松山面	.....	174
九	里	黄	海	長淵郡	東大面	.....	348
九	浦				莒津郡	新興面	.....330
九	伊				松禾郡	.....	363
九	川				殷栗郡	.....	376
九	里	京	畿	仁川府	永宗面	永宗島	.....104,105
九	浦				交河郡	縣内面	.....178
九	趾	黄	海	長淵郡	白翎島	.....	357



助如如小	泥	浦	黃	海	長淵郡	海安面	353
助	如	山	京	畿	江華郡	下道面	248
如	此	洞	京	畿	南陽郡	大阜面	212
小	水	浦	京	畿	靈輿郡		77
伊作	島	島	平	北	宣川郡	水清面	81
張	洞	島	平	北	宣川郡	水清面	499
加次	島	島	黃	海	長淵郡	白翎島	357
芎	島	島	平	北	宣川郡	水清面	500
和	里	島	京	畿	仁川府	永宗面 永宗島	104
唐	島	島	平	安			401
蠟	村	岩	黃	海	海州郡	龍門面	310
於南	村	岩	京	畿	長淵郡	薪北面	356
快	島	島	京	畿	仁川府	府内面	98
月尾	島	島	黃	海	海州郡	松林面	108
舞衣	島	島	京	畿	仁川府	永宗面 永宗島	314
延平	島	島	京	畿	仁川府	多所面	104
橋	里	島	黃	海	長淵郡	海安面	99
牛	島	洞	黃	海			349
也	洞	島	京	畿	廣州郡	中岱面	359
青	島	島	京	畿	廣州郡	中岱面	320
睡鴨	島	島	京	畿	喬桐郡	松家島	240
波家	洞	洞	京	畿	江華郡	上道面	231
松岡	洞	洞	黃	海	海州郡	來城面	213
松崖	洞	洞	京	畿			310
松岳	山	村	京	畿	交河郡	香巖面	4
松亭	山	村	京	畿	交河郡	香巖面	178
松亭	山	村	京	畿	江華郡	松亭面	204
松邑	山	村	黃	海	松禾郡		364
松邑	山	村	黃	海			365

索引 (シ)(セウ)の部

妙香山	脈岩	平	安	黃	海	義津郡	龍泉面	394	
三	岩	黃	海	義津郡	龍泉面			341	
四	洞	平	南	京	畿	永柔郡	葛下面	473	
四	里	平	北	京	畿	定州郡		490	
鷗	崖	平	黃	海	安岳郡		384	385	
泗	松	平	北	京	畿	郭山郡		492	
紫霞	洞	京	畿	開城郡				199	
紫燕	島	京	畿	仁川府	永宗面			103	
矢	島	黃	海	江華郡				201	219
死	島	黃	海	慶梁郡				376	
指	南	黃	海	海州郡				303	
姉	妹	黃	海	松禾郡	席島面			374	
芝	山	平	南	京	畿	龍岡郡		441	
寺	洞	平	南	京	畿	豐德郡	西面	193	
自	盆	平	南	京	畿	鎮南浦府		464	
耳	農	平	北	京	畿	龍川郡		517	
茲	湖	平	黃	海				248	
七	悲	京	畿	竹山郡				5	
七	賢	平	北	京	畿	宜川郡	台山面	496	
所	星	黃	海	義津郡	北面			337	
所	屹	京	畿	安岳郡				383	
所	串	京	畿	水原郡				58	
杵	山	黃	海	義津郡	龍泉面			339	
諸	池	黃	海	義津郡	龍泉面			339	



沙	岩	浦	黄	海	安岳郡	384
沙		島	京	畿	仁川府 府内面	98
沙	申	浦	黄	海	南陽鐵 郡興面	79
沙	串	池	黄	海	瓮津郡 南面	333
沙	里	月	平	南	長洲郡 白翎島	357
沙	五	野	平	北	龍岡郡	436
沙	川	浦	平	南	宣川郡 南面 身淵島	496
沙	江	川	京	畿	安州郡	480
沙	洞	江	平	北	豐德郡	191
車	館	洞	京	畿	郭山郡	492
車	市	館	平	北	江華郡 下道面	212
斜	館	市	黄	海	鐵山郡	503
葯	水	浦	黄	海	長洲郡 白翎島	503
葯	島	浦	京	畿	仁川府 永宗面	101.102
鶴	川	川	黄	海	海州郡	304
首	陽	山	黄	海	海州郡	248
	上	山	京	畿	蔚桐郡 松家島	303
主	之	山	黄	海		229.231
主	大	山	黄	海		248
樹	昌	山	京	畿	開城郡	248
壽	呂	山	黄	海	開城郡	199
周	岱	山	黄	海	海州郡	303
秀	理	山	京	畿	瓮津郡	322
修	道	山	京	畿	安山郡	83.84
修	雷	山	京	畿	江華郡	223
崇	井	洞	京	畿	江華郡 松亭面	207
十	萬	浦	京	畿	仁川府	94
楸		村	京	畿	長湍郡 中西面	187.189
祝		堤	京	畿	水原郡	57

松	松	松	黄	海	瓮津郡 東面	332
松	山	浦	京	畿	仁川府 永宗面 永宗島	104
松	橋	洞	黄	海	大同江畔	390
松	陽	院	京	畿	南陽郡 四如堤面	73
嶺	浦	浦	黄	海	開城郡	199
嶺	項	川	黄	海	海州郡 席洞面	313
嶺	麟	島	平	北	定州郡	304.313
嶺	黃	浦	黄	海	瓮津郡 西面	490
嶺	忽	島	京	畿	瓮津郡 西面	337
嶺	橋	島	京	畿	南陽郡 靈興面	338
嶺	往	島	京	畿	南陽郡 靈興面	81
嶺	門	懸	京	畿	南陽郡 大阜面	77
嶺	里	洞	黄	海	松禾郡	81
嶺	坊	川	京	畿	安山郡 馬遊面	364
嶺	坊	浦	京	畿	豐德郡 東面	91
嶺	東	里	京	畿	坡州郡 條里面	193
嶺	祖	洞	京	畿	江華郡 下道面	183
嶺	科	洞	京	畿	蔚桐郡 蔚桐島	212
嶺	三	江	黄	海	蔚桐郡 蔚桐島	231
嶺	三	洞	京	畿	白川郡	295
嶺	山	里	京	畿	南陽郡 大阜面	77
嶺	隍	頭	京	畿	豐德郡 南面	193
嶺	院	浦	京	畿	安岳郡	384
嶺		里	京	畿	載寧郡 右梁面	387
嶺		院	京	畿	瓮津郡 新與面	331
嶺		院	京	畿	鐵山郡	470
嶺		院	京	畿	定州郡	490
嶺		院	京	畿	豐德郡 南面	193
嶺		院	京	畿	白川郡	295
嶺		院	京	畿	白川郡	260



索引シ(ヤ)(セウ)ヒの部

仁川府	仁川府	畿	仁川府	94
江華郡	江華郡	上道面	江華郡	111
長淵郡	長淵郡	大東面	長淵郡	213
江華郡	江華郡	上道面	江華郡	348
松禾郡	松禾郡	椒島面	松禾郡	213
安岳郡	安岳郡	椒井面	安岳郡	371
長淵郡	長淵郡	津北面	長淵郡	384
長淵郡	長淵郡	津北面	長淵郡	385
長淵郡	長淵郡	津北面	長淵郡	189

ヒ

水原郡	水原郡	畿	水原郡	56
江華郡	江華郡	上道面	江華郡	201.222
畿津郡	畿津郡	南面	畿津郡	321
龍川郡	龍川郡	南面	龍川郡	516
畿津郡	畿津郡	南面	畿津郡	337
長淵郡	長淵郡	二道面	長淵郡	353
慶栗郡	慶栗郡	二道面	慶栗郡	380
龍岡郡	龍岡郡	南面	龍岡郡	441
通津郡	通津郡	南面	通津郡	5
喬桐郡	喬桐郡	喬桐島	喬桐郡	231
海州郡	海州郡	松林面	海州郡	314
江華郡	江華郡	松林面	江華郡	201.227
松禾郡	松禾郡	椒島面	松禾郡	372
水原郡	水原郡	南面	水原郡	248
水原郡	水原郡	南面	水原郡	56

畿津郡	畿津郡	新興面	畿津郡	330
畿津郡	畿津郡	下安面	畿津郡	387
仁川府	仁川府	永宗面	仁川府	21
仁川府	仁川府	永宗島	仁川府	21
仁川府	仁川府	永宗面	仁川府	104
仁川府	仁川府	新峴面	仁川府	260
安州郡	安州郡	南面	安州郡	100
龍川郡	龍川郡	蔚島面	龍川郡	479
龍川郡	龍川郡	蔚島面	龍川郡	520
交河郡	交河郡	書巖面	交河郡	402
交河郡	交河郡	書巖面	交河郡	178
安岳郡	安岳郡	南面	安岳郡	241
安岳郡	安岳郡	南面	安岳郡	384.385
仁川府	仁川府	永宗面	仁川府	101.105
龍岡郡	龍岡郡	南面	龍岡郡	441
仁川府	仁川府	南村面	仁川府	100
海州郡	海州郡	南面	海州郡	305
安岳郡	安岳郡	南面	安岳郡	383
載寧郡	載寧郡	下安面	載寧郡	387
長淵郡	長淵郡	海安面	長淵郡	348
慨山郡	慨山郡	南面	慨山郡	469
黃州郡	黃州郡	三田面	黃州郡	389
仁川府	仁川府	多所面	仁川府	99
江華郡	江華郡	松亭面	江華郡	207
交河郡	交河郡	南面	交河郡	177
江華郡	江華郡	南面	江華郡	201.219
宣川郡	宣川郡	南面	宣川郡	402
宣川郡	宣川郡	南面	宣川郡	496
畿津郡	畿津郡	峨嶺面	畿津郡	330
喬桐郡	喬桐郡	喬桐島	喬桐郡	231

索引シ(ヤ)(セウ)の部

青青青清清清井聲棲生成成星誠齋石	苔丹蓮洋	島場山島石里山江浦	黃海	安岳郡.....388
			海州郡.....307	安岳郡.....388
			錢津郡.....322	安岳郡.....388
			股栗郡 四下面.....382	安岳郡.....388
			錢津郡 龍泉面.....339	安岳郡.....388
			安州郡.....480	安岳郡.....388
			水原郡.....56	安岳郡.....388
			江華郡 位其面.....214	安岳郡.....388
			安山郡 聲串面.....83,86	安岳郡.....388
			水原郡.....56	安岳郡.....388
			南陽郡 大阜面.....75,78	安岳郡.....388
			開城郡.....199	安岳郡.....388
			白川郡 角山面.....296	安岳郡.....388
			鎮南浦府.....464	安岳郡.....388
			江華郡 柴音面.....223	安岳郡.....388
			白川郡.....295	安岳郡.....388
			延安郡.....299	安岳郡.....388
			錢津郡 東面.....332	安岳郡.....388
			載寧郡.....388	安岳郡.....388
			.....387	安岳郡.....388
			甌山郡.....467	安岳郡.....388
			長洲郡 海安面.....350	安岳郡.....388
			松禾郡 仁風面.....369	安岳郡.....388
			.....371	安岳郡.....388
			載寧郡.....387,388	安岳郡.....388
			延安郡.....301	安岳郡.....388
			.....298	安岳郡.....388

索引  
七  
の部

石石石石石  
石石石石石  
石石石石石  
石石石石石

茂茂毛獸汝	州老異山	島池嶼島浦驛	黃海	錢津郡 鳳峴面.....328
			京畿	江華郡.....201
			平安	坡州郡.....183
			京畿	.....183

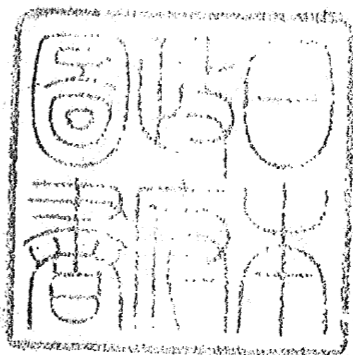
西西西西西西西西西西西西	牌邊里	里洞場島嶼島里村基場湖巖	京畿	交河郡 石串面.....178
			黃海	大同江岸.....390,391
			平南	龍岡郡.....441
			黃海	松禾郡 椒島面.....372
			京畿	江華郡.....222
			.....201	江華郡.....222
			黃海	股栗郡 二道面.....380
			.....312	海州郡 西邊面.....312
			.....370	松禾郡.....370
			平南	蕭川郡.....476
			京畿	漢江流域.....244
			黃海	載寧郡 右栗面.....387
			京畿	江華郡.....227
			黃海	錢津郡 南面.....333
			.....383	安岳郡.....383
			京畿	長湍郡 中四面.....189
			.....196	豐德郡 中面.....196
			黃海	松禾郡 遊山面.....366

毛

七

索引  
七  
の部





明治四十四年三月二十五日印刷  
 明治四十四年五月十五日發行

**朝鮮總督府農商工部編纂**

朝鮮總督府印刷局印刷

韓國水産誌第四輯正誤表

頁	行	誤	正	頁	行	誤	正
二八六	一〇	穀	穀	四八七	三	吹貝	湖吹貝
二八七	五	六貫目	六十貫目	四六七	四	分ちて	分ちて
二九四	六	木力	木浦	四三八	四	多義	石金山
一九九	一三	憲兵分遣所	憲兵分隊	四二二	三	岩金坑	石金山
一九六	七	木より	木浦より	三八一	一	黒ノ一字衝	黒ノ一字衝
一七五	六	木浦	本郡	三六三	一	救玉川	救玉川
一五三	六	二十七日	二十七日	三四六	三	候山面	候山面
一四七	二	京城	京城	三四四	二	郵便所	郵便所
一四七	四	未開地	未開地	三三〇	一	山島	山島
一三六	一四	明治四十三年	明治四十三年	三二四	一	蝦蟇船	蝦蟇船
七五	一一	机島	楓島	三二二	五	延平烈島	延平烈島
六六	一一	建置遺草	建置遺草	三一	三	吞吐	吞吐
四〇	四	出張	出張所	三一	四	漁船ノ二字衝	漁船ノ二字衝
三七	九	四六六三七	四六六三七	三一〇	七	東面	東面
二二	三	仁川間	永登浦仁川間	三〇八	一〇	龍川面	龍川面
二二	二	三〇九淵	五八二淵	三〇八	一〇	大山背島	大山背島
二二	四	机島	楓島	二九一	一〇	三十二	大小背島
日次三	四	机島	楓島	二九一	一〇	三十二	大小背島