

24  
306

24-306  
1203501239088

×  
複写

別室  
閲覧

日清韓三國大地圖

青木恒三郎製

完

圖書國商

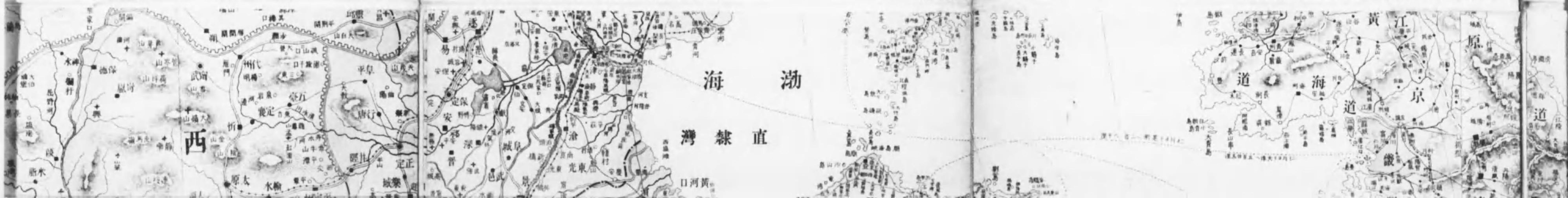
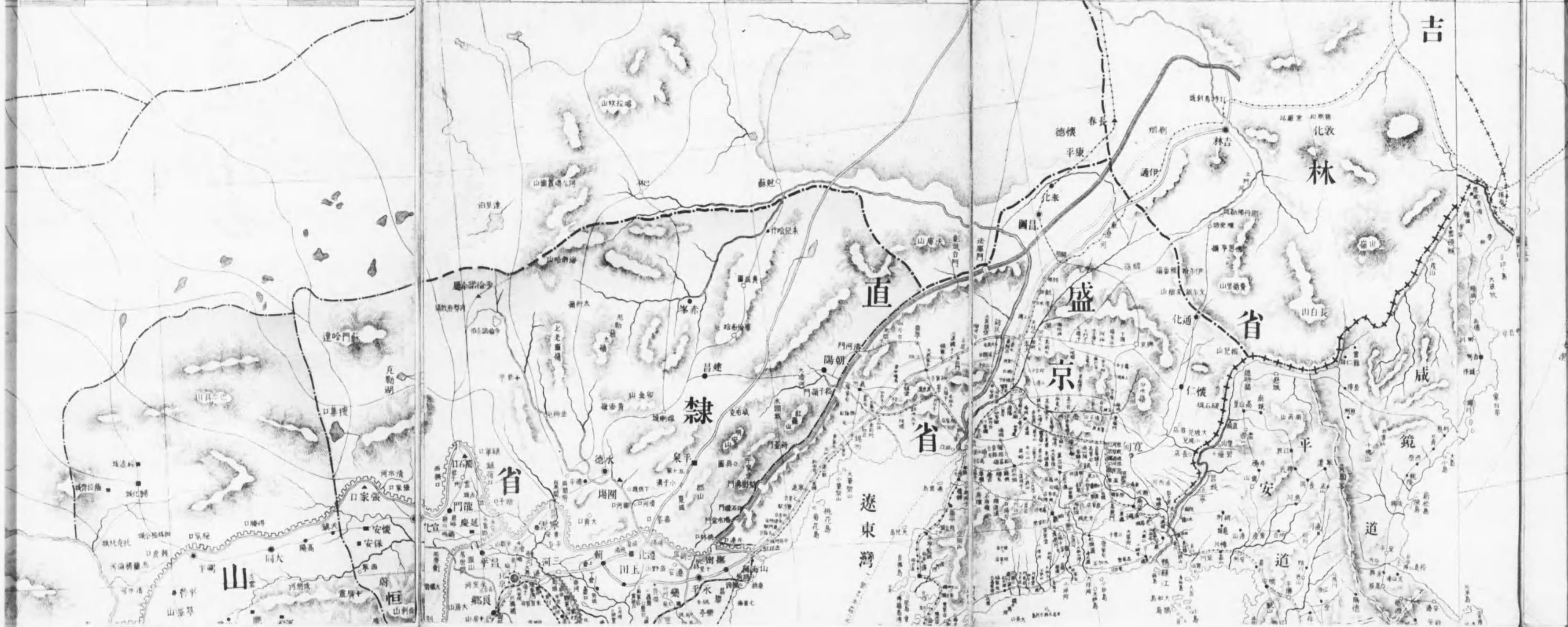


始



1 2 3 4 5 6 7 8 9 10 1 2 3 4





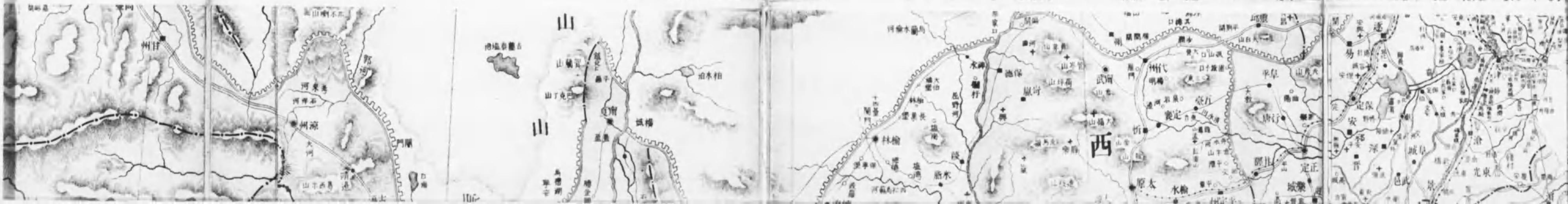
度六十九

度四〇百

度八〇百

度二十百

度六十四



度四十八

度八十八

度二十九

度六十九

度四〇百

四十四度

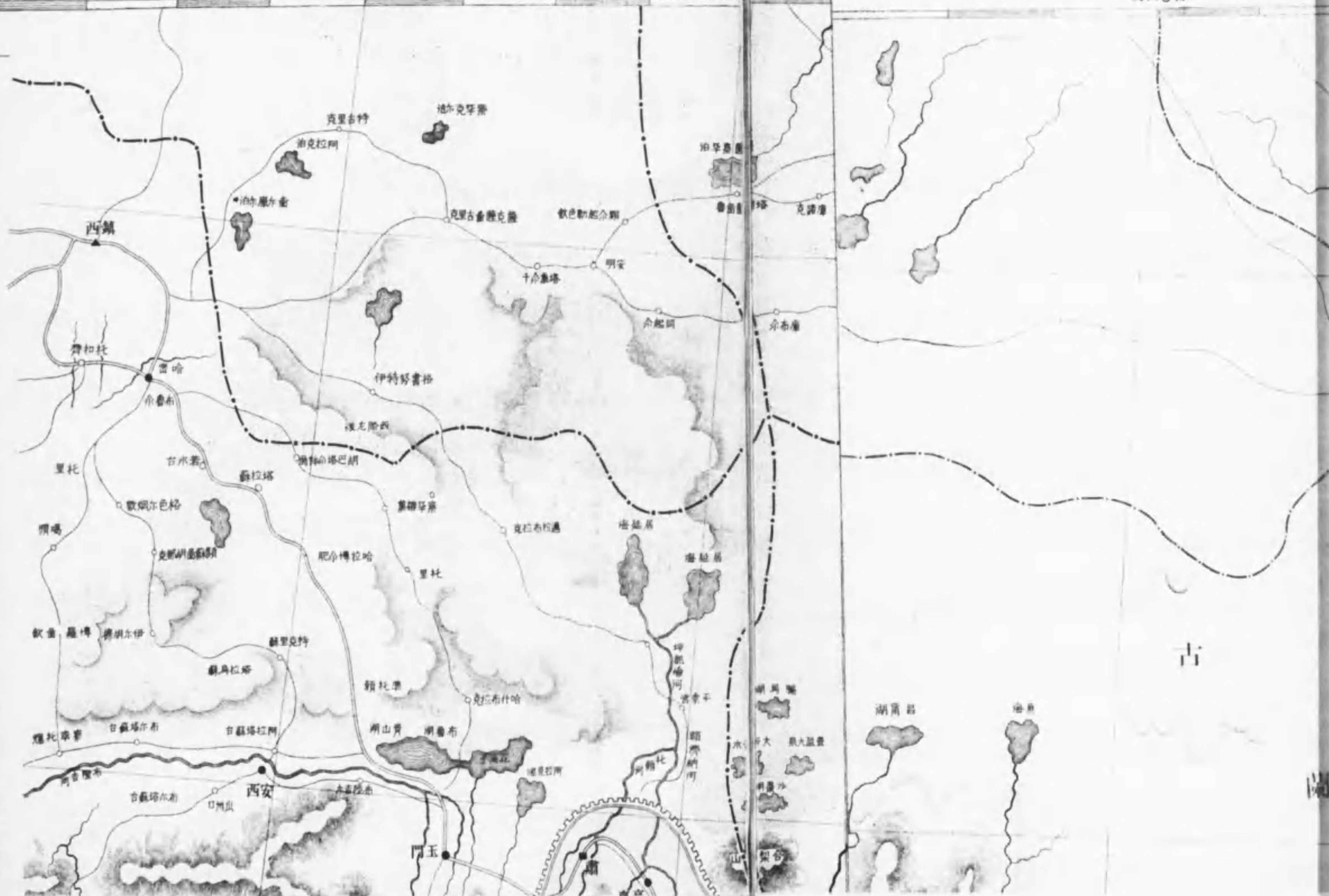
四十四度



# 日清韓三

亞細亞大陸旅行者

原田滋豚一郎君按



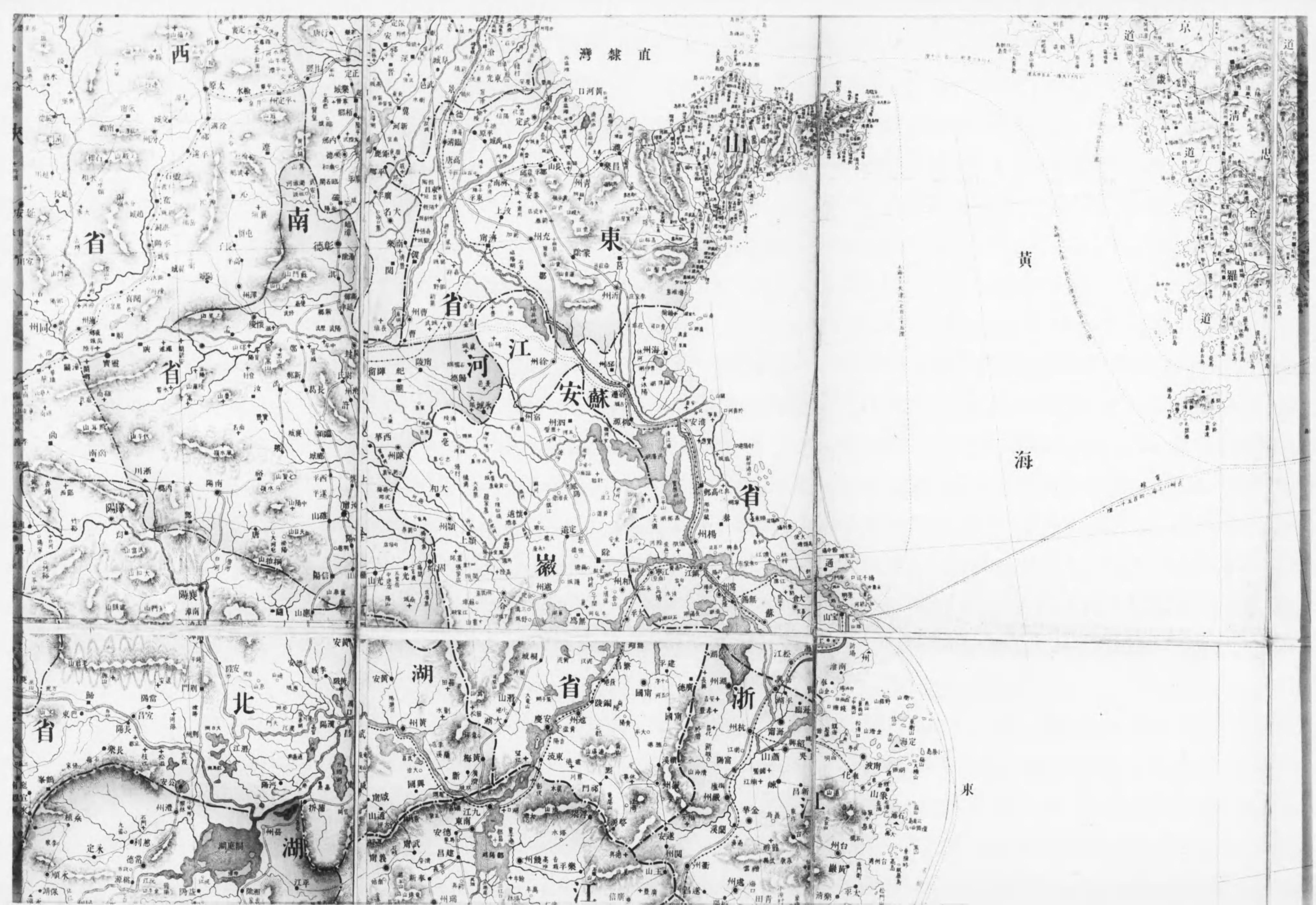


十六度  
三十一度

東



二十八度



西

灣隸直

京道

省

南

省

東

黃

省

河

安蘇

海

省

省

徽

北

湖

省

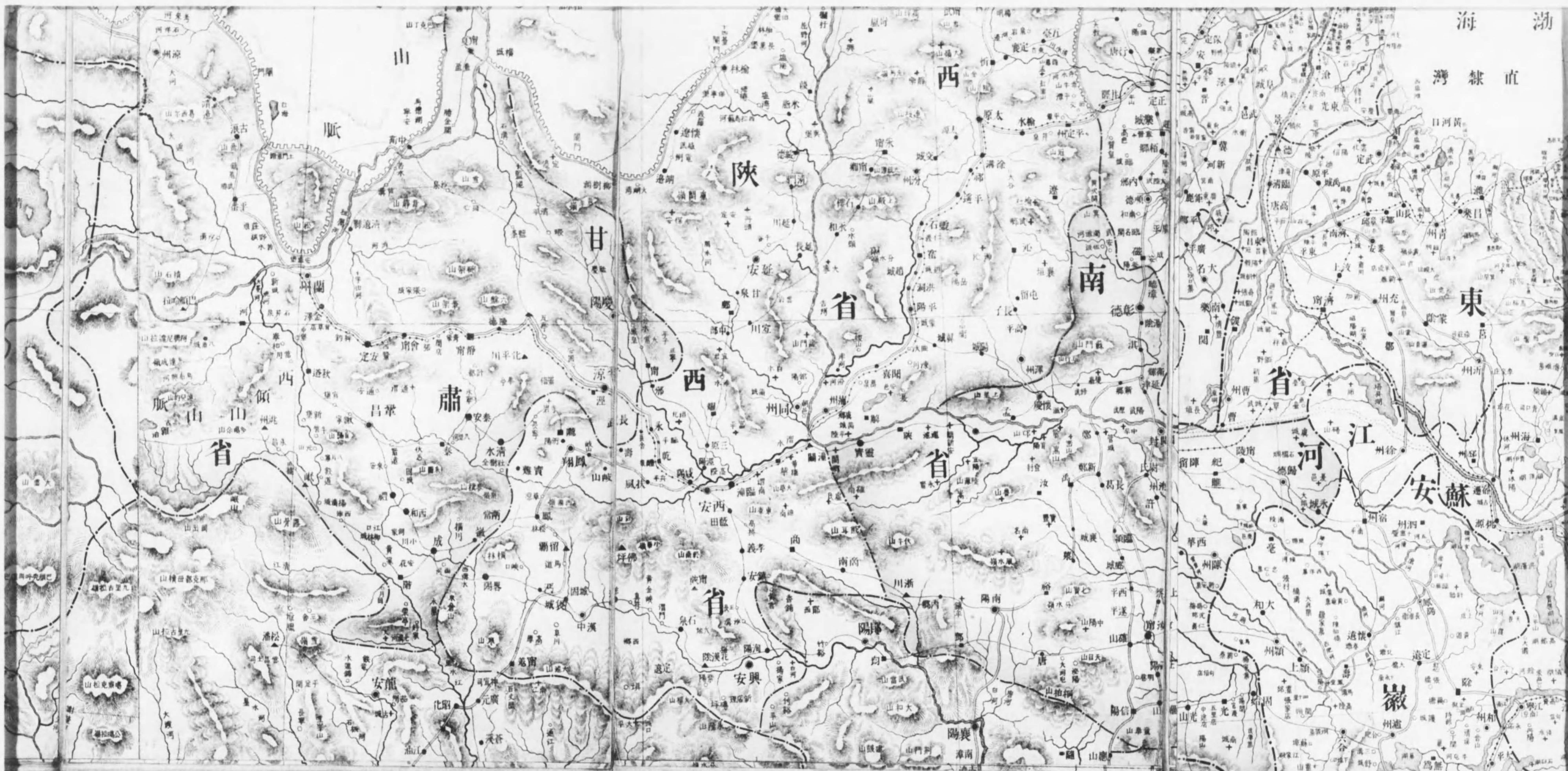
浙

東

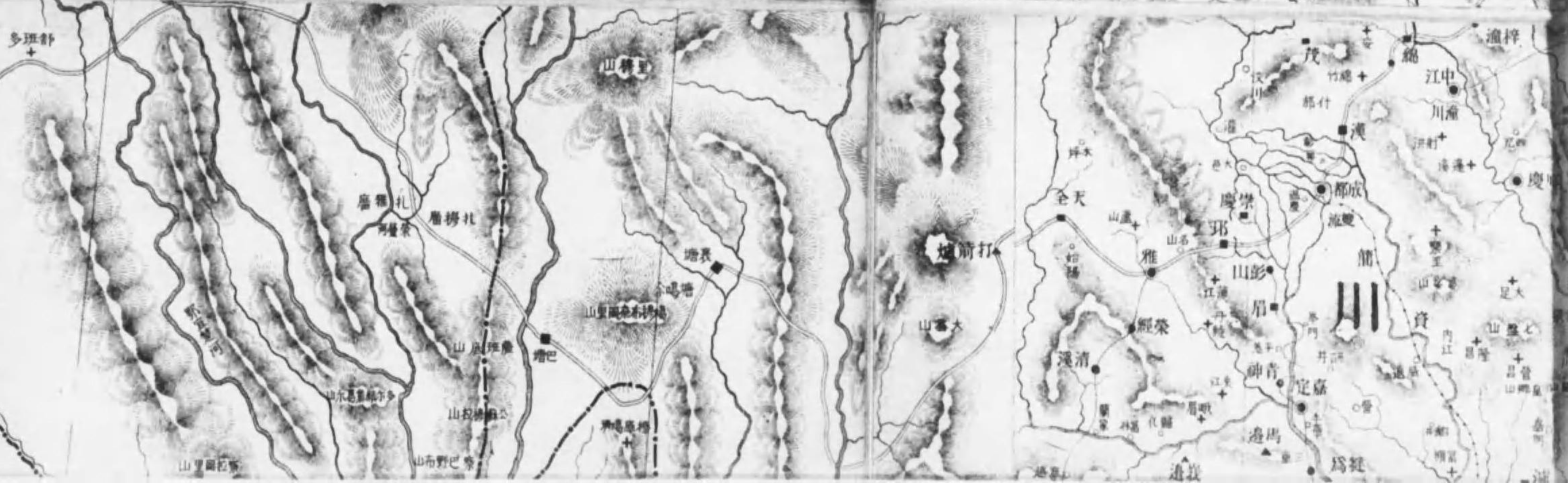
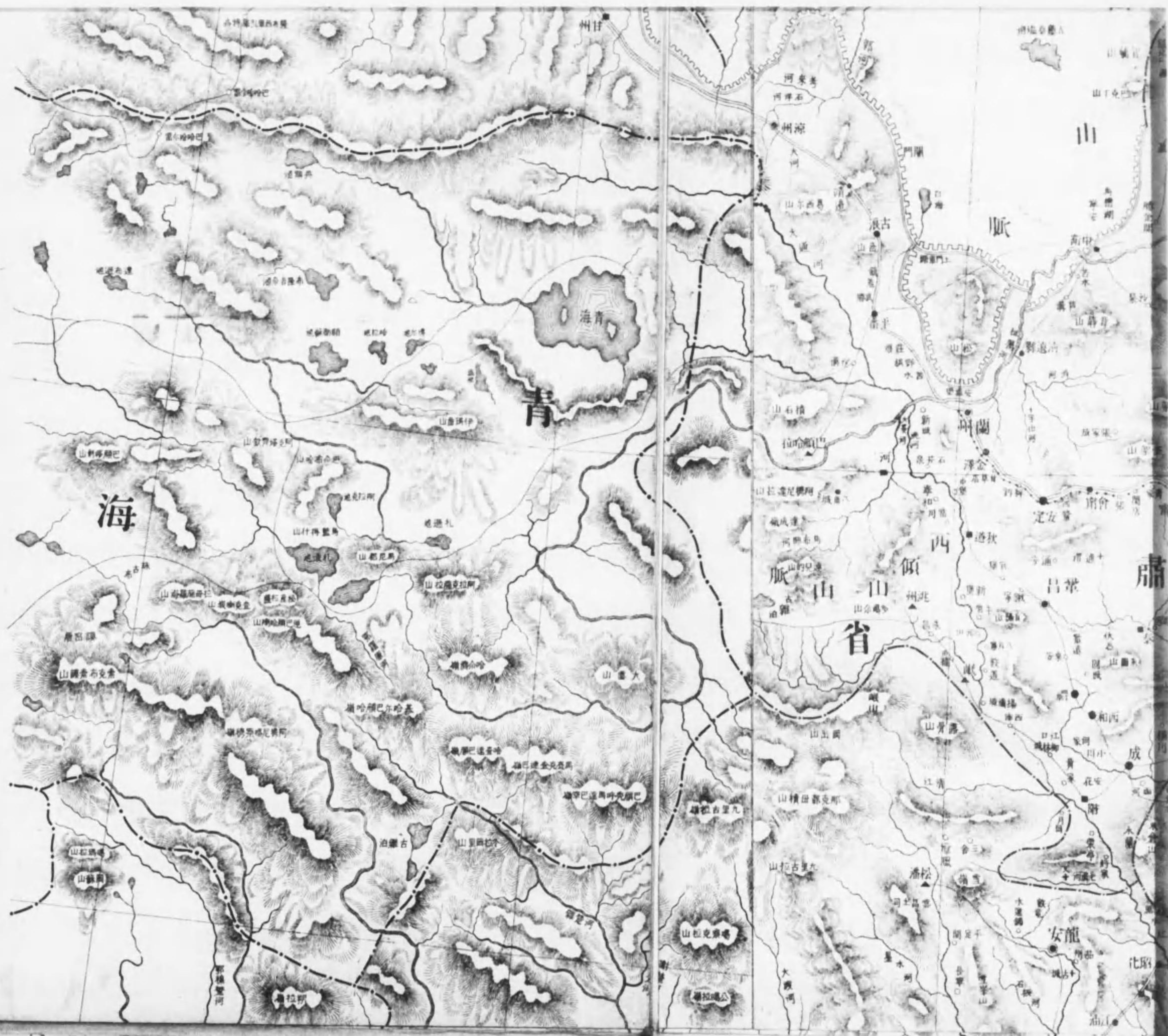
省

湖

江







# 三國大地圖

一郎君校閱 青木恒三郎製圖

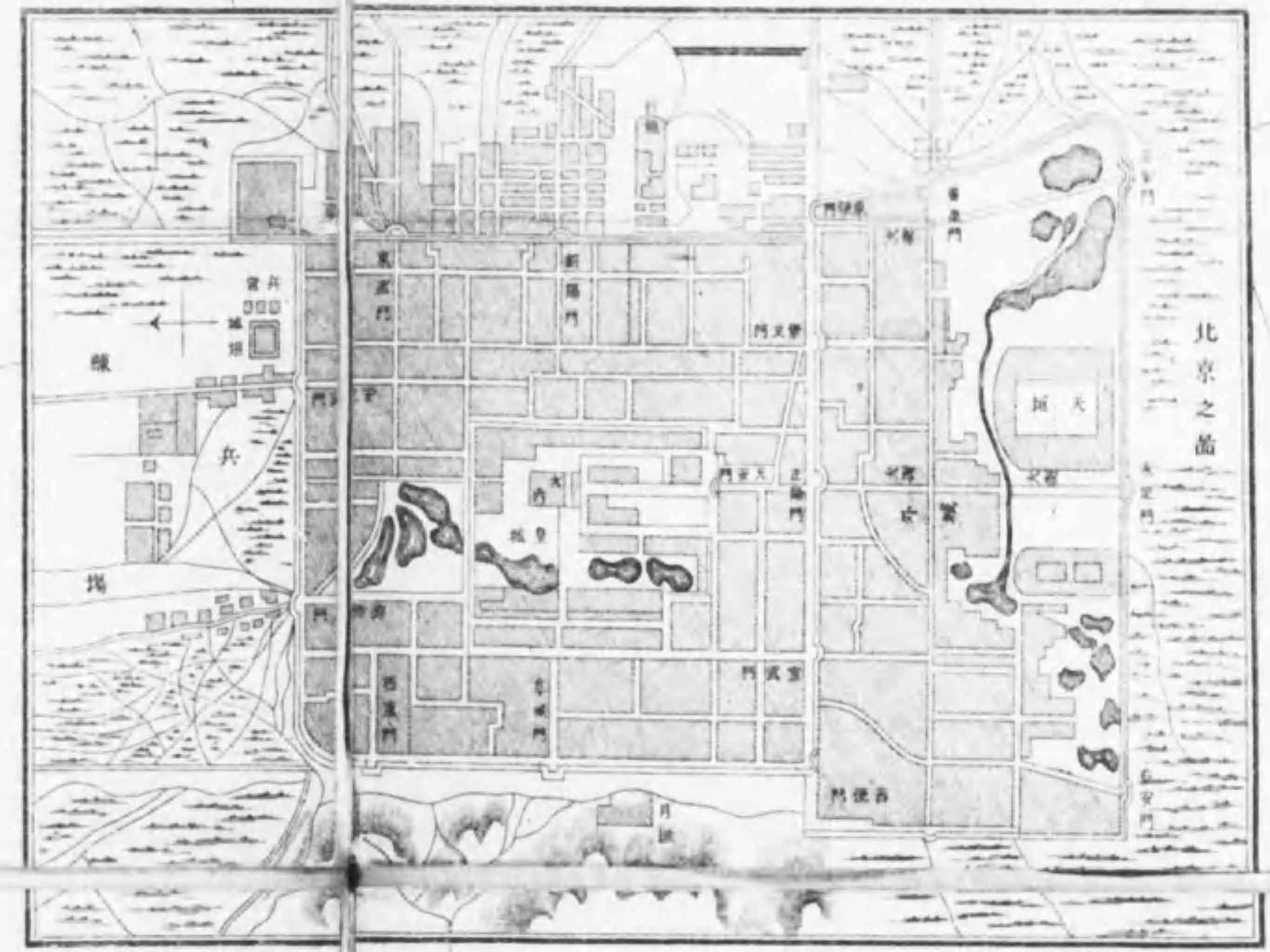
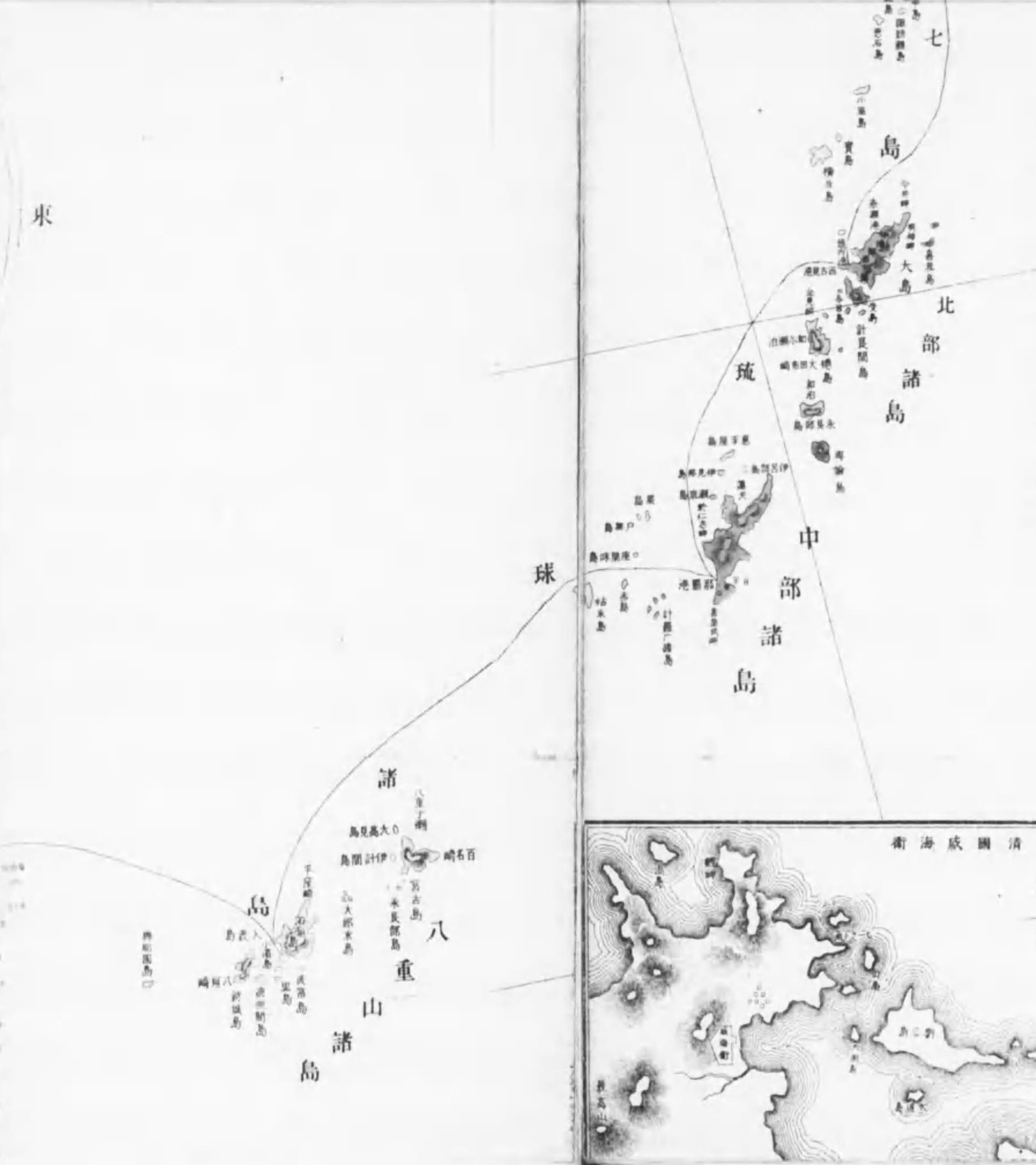
東亞之多事未有  
 有檢地圖之要焉  
 需用者不暇技舉  
 者往々皆然如此  
 圖正確者且係大  
 君所携帶故實檢  
 則與尋常販賣者  
 事商業也實可謂  
 檢閱以知吾言之

三十六度

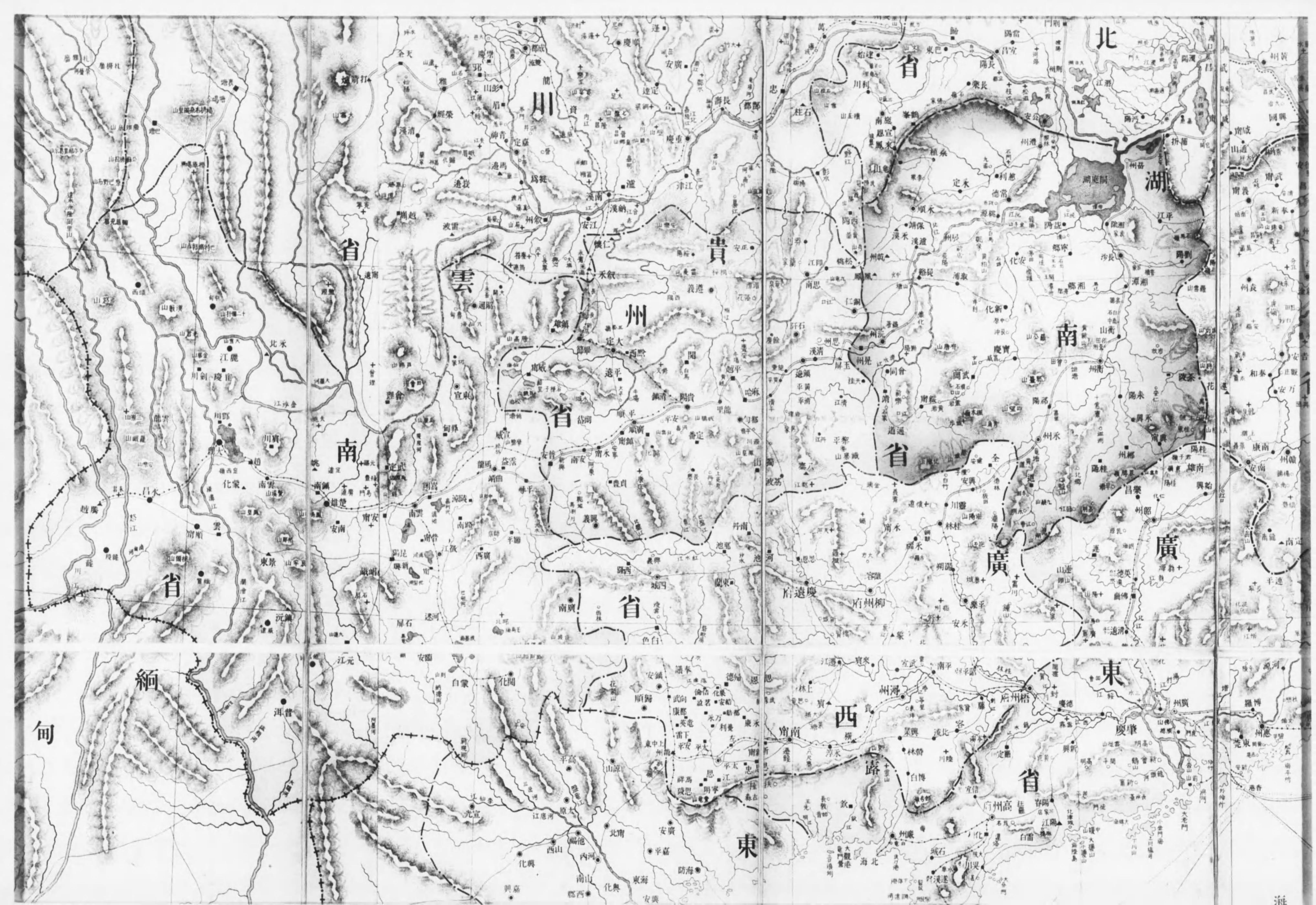
三十三度

二十八度

東





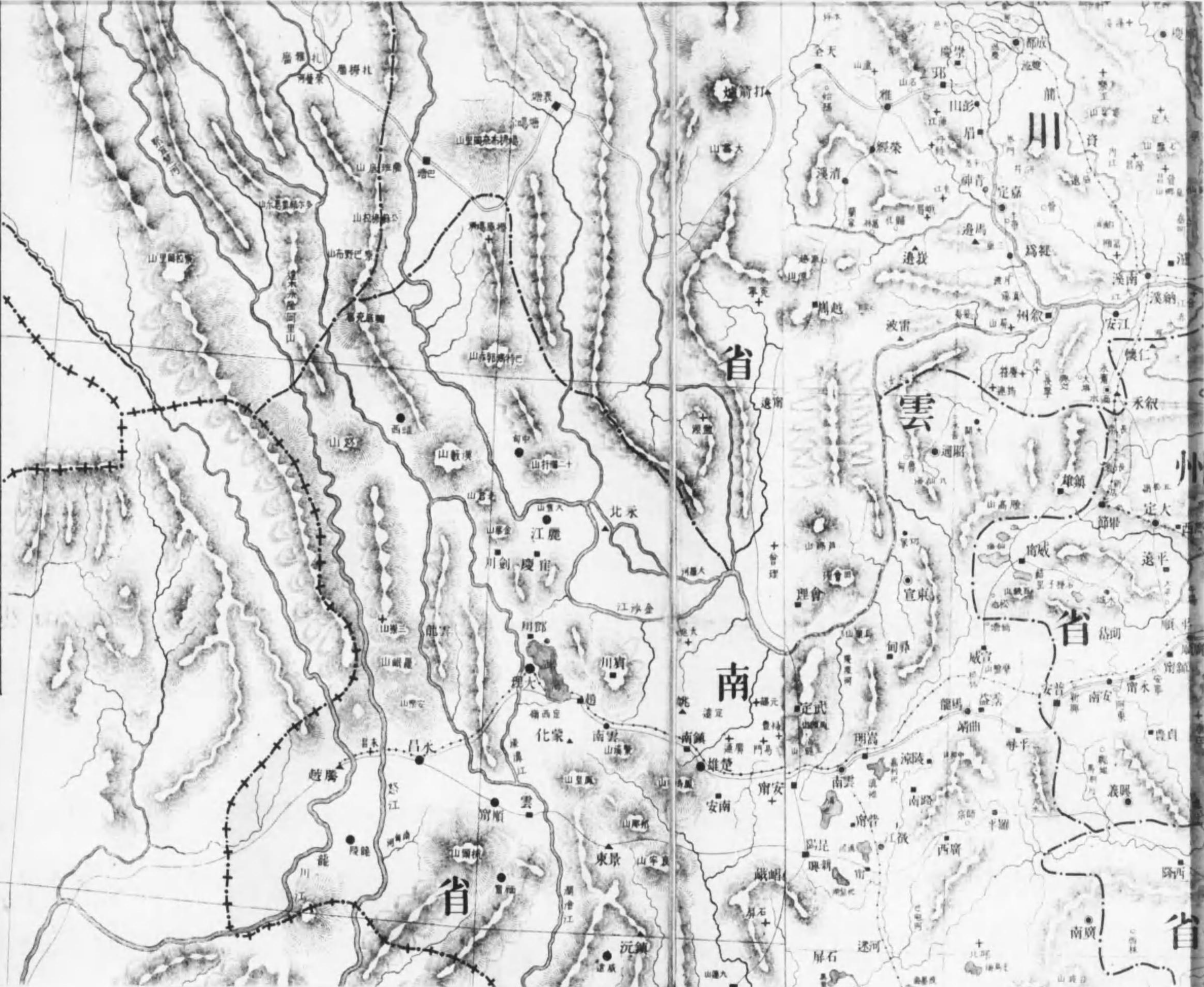


編者謹識

亞之多事未有急於今日也是以人皆  
 檢地圖之要焉故刻此種地圖以應世  
 用者不暇枚舉而急遽雕刻誤謬滿紙  
 狂々皆然如此圖則不然據支那新地  
 正確者且係大陸旅行者原田藤一郎  
 所携帶故實檢訂正其誤謬亦不少然  
 與尋常販賣者異可知也而其益于軍  
 商業也實可謂大矣大方君子幸購求  
 以知吾言之不誣

○	+	●	■	◆	▲	★	◎	☀	○	◎	◎	◎	◎	◎	◎	◎
長	堡	土	縣	直	直	直	府	首	燈	市	府	國	朝	電	運	長
城	鎮	州	州	州	州	州	府	府	台	村	縣	界	鮮	海	省	長
													道	道	道	道
													道	道	道	道
													道	道	道	道
													道	道	道	道
													道	道	道	道
													道	道	道	道

圖中符號

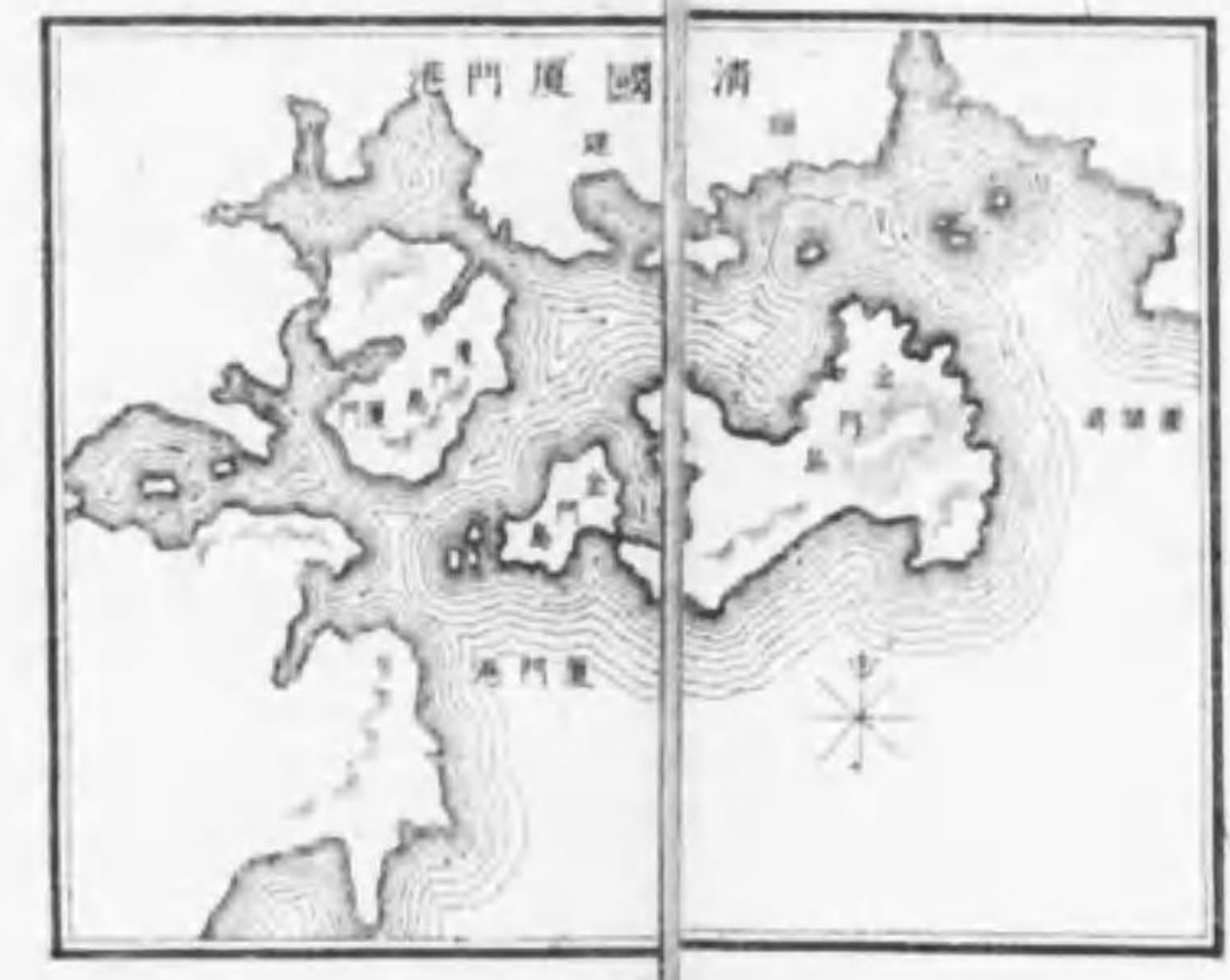


版權所司

明治三十三年六月廿日  
 明治三十三年七月十日

製圖兼 發行所  
 印刷者 發賣所  
 公司 公司

八重山諸島



二十度

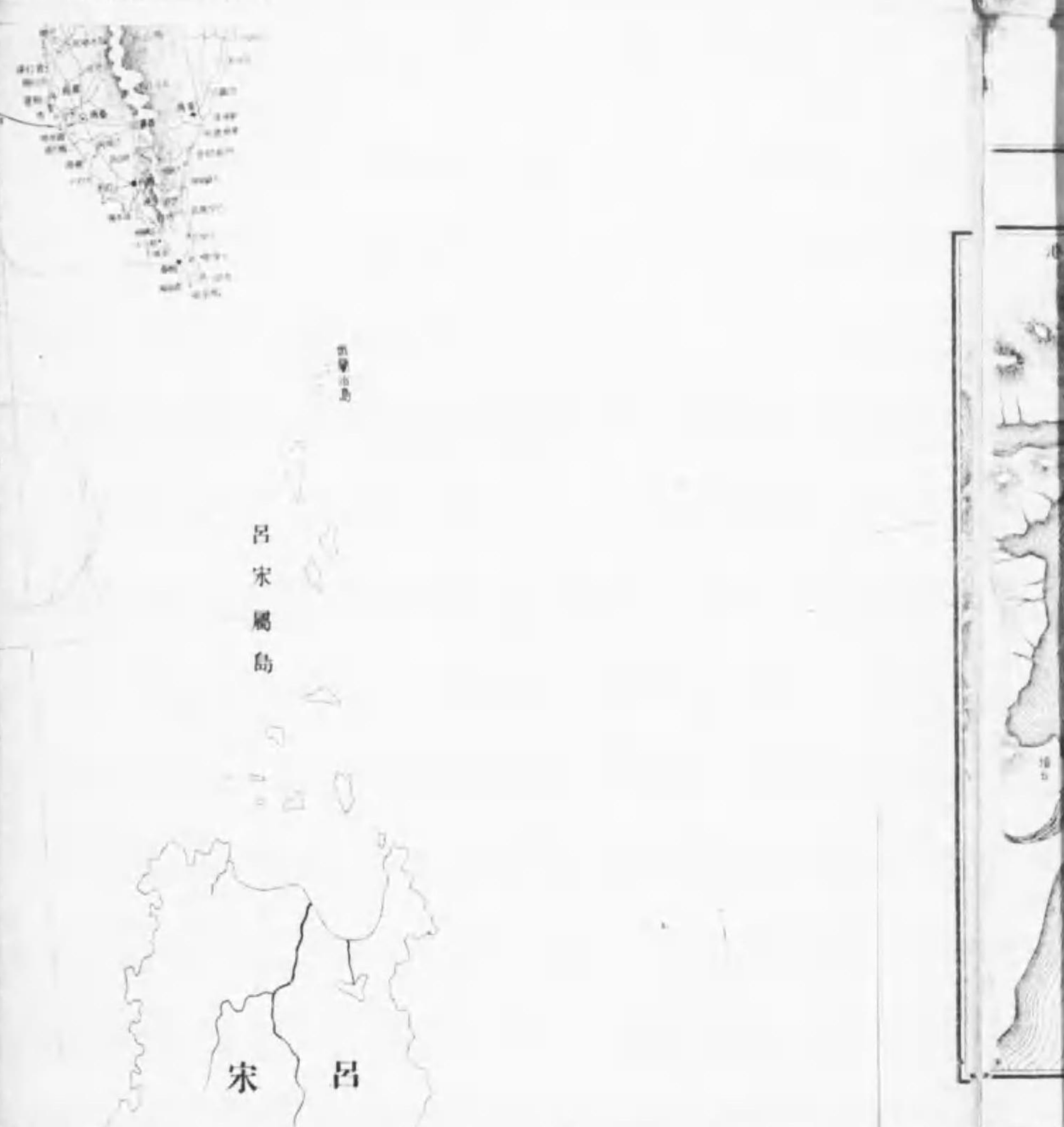
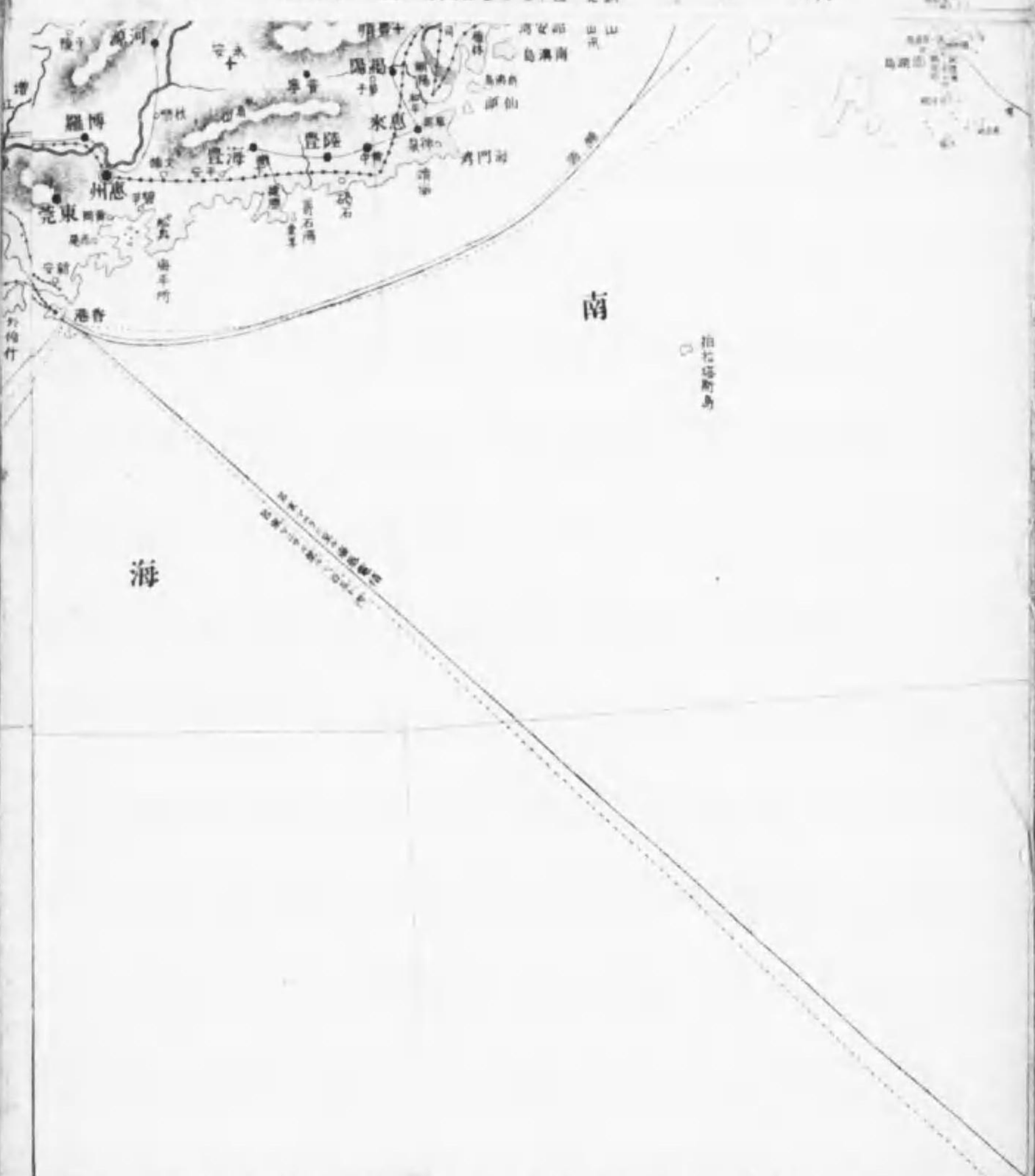
十九度

度四十二百

度八十二百

度二十三百



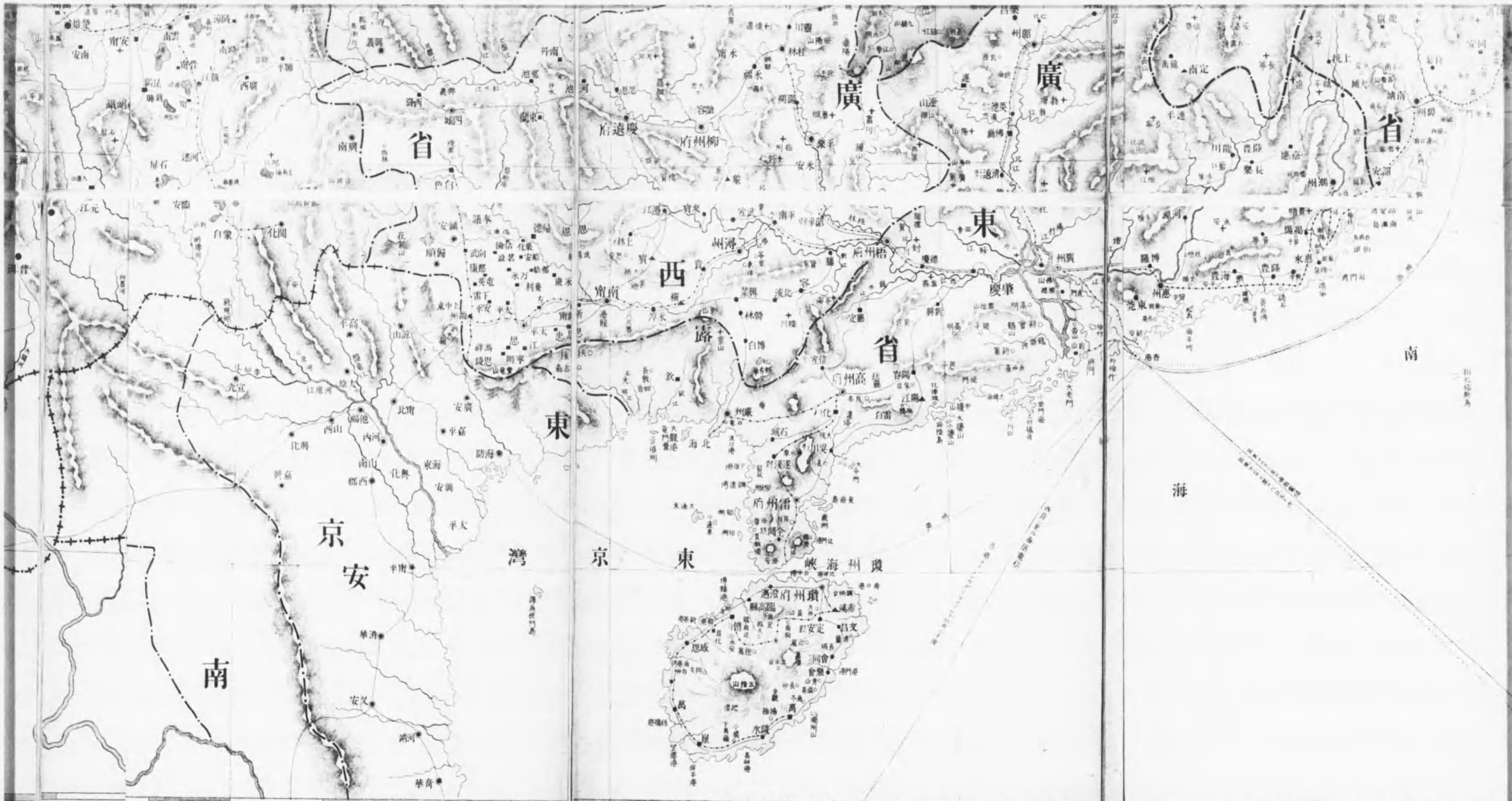


度二十百

度六十百

度十二百

度四十二百



度四〇百

度八〇百

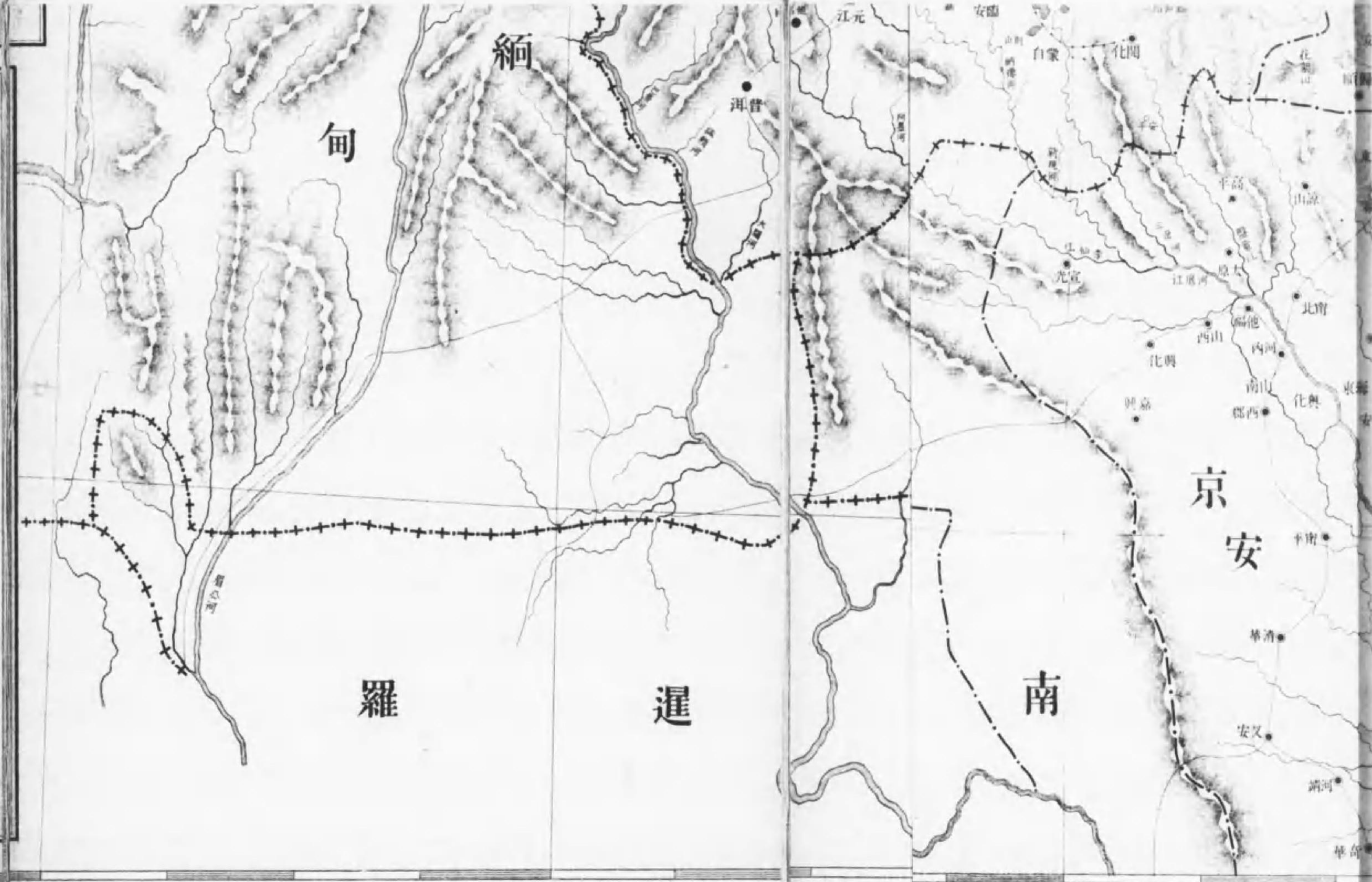
度二十百

度六十百



**國中符號**

○	+	●	■	▲	◆	☆	◎	☉	○	○	○	○	○
長城	堡壘	州	縣	縣	直隸州	直隸州	直隸州	府	府	府	府	府	府
○	○	○	○	○	○	○	○	○	○	○	○	○	○
電報	未設電	鐵路	航運	道	道	道	道	道	道	道	道	道	道



**版權所司**

明治三十三年六月廿日改正印刷  
 全世三年七月十日改正發行

製圖兼發行者  
 大坂市東區博勞町四丁目廿七番屋敷  
**青木恒三郎**  
 大坂市北區東梅之枝町

印刷者  
 大坂市東區心齋橋筋博勞町  
**森川桑三郎**  
 大坂市東區心齋橋筋博勞町

發賣所  
 東京市日本橋區通亮丁目  
**青木嵩山堂**  
 勢州留市港堅町  
**嵩山堂支店**

定價金壹圓

二十度

十六度

度八十八

度二十九

度六十九

度四〇百

終