

東北政委會編審委員會編

# 高小地理

第二冊



東北書店印行

## 高小地理第二冊目錄

- 第一課 陝甘寧解放區（附：陝甘寧、晉綏解放區圖）
- 第二課 西安
- 第三課 蘭州
- 第四課 寧夏
- 第五課 西寧
- 第六課 迪化
- 第七課 西北地方總論（附：西北形勢略圖）
- 第八課 晉綏解放區（參攷第一課附圖）
- 第九課 太原和大同

- 第十課 晉察冀解放區（附：晉察冀解放區形勢圖）
- 第十一課 晉冀魯豫解放區（附：晉冀魯豫解放區形勢圖）
- 第十二課 平津
- 第十三課 濟南和山東解放區（附：山東解放區圖）
- 第十四課 開封和鄭州
- 第十五課 歸綏和包頭
- 第十六課 張家口和宣化
- 第十七課 承德和赤峯
- 第十八課 華北地方總論（附：華北形勢略圖）
- 第十九課 華北地方總論
- 第二十課 康藏

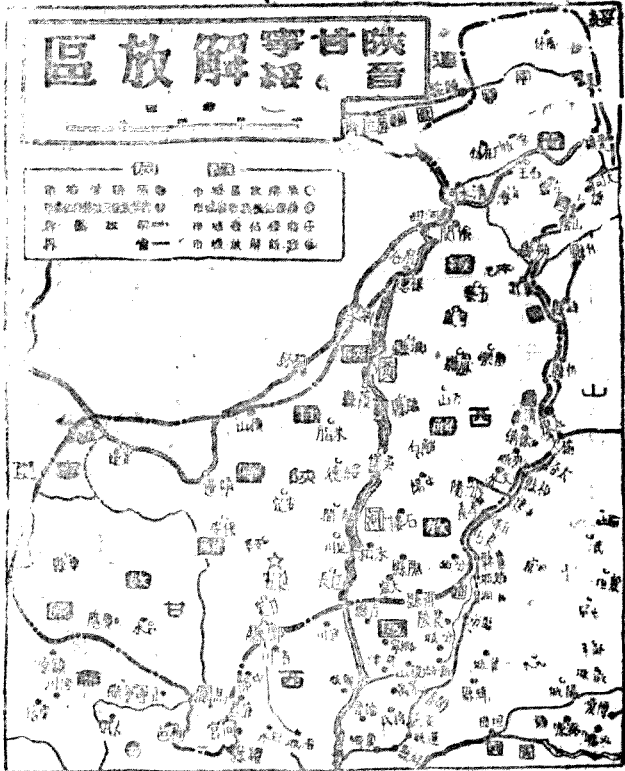
## 第一課 陝甘寧解放區

陝甘寧邊區，包括陝西北部，甘肅東部和寧夏南部計二十三縣地方，面積約十萬平方公里，人口共一百五十萬人。地處於西北高原地帶，氣候乾燥，雨量稀少，農產物以小米為最多，其他如小麥、土豆、芝麻等產量亦豐。寧夏部分的鹽池一帶盛產鹽，靠近蒙古的三邊，產牛、馬、羊。此外，藥材產量也很著名。礦產以煤和石油為最多。煤的蘊藏量僅次於山西。石油分佈地區很廣，以延長油礦為最著名。

延安曾是陝甘寧邊區的首府，中國共產黨中央和人民解放軍總部都曾設立在這裏，十二年來這地方成為全國民主的聖地，在八年抗日戰爭中，這裏是抗戰的首腦部。在日寇投降後，這裏是和平民主的中心。在中國共產黨領導下，在延安建立了模範的陝甘寧邊區政府，實行三三制和土地改革，又進行大生產運動，改善人民生活，改造游手好閑

# 陝甘寧邊區

第一類	第二類	第三類	第四類
縣政府	縣政府	縣政府	縣政府
縣政府	縣政府	縣政府	縣政府
縣政府	縣政府	縣政府	縣政府



的人，乞丐孀妓絕跡，市區人口約一萬五千人，全市三分之二的人家都有一年餘糧。

陝甘寧邊區是個老革命根據地。一九二七年大革命失敗後，西北人民領袖劉志丹、謝子長、高崗等同志，就發動人民武裝起義，反抗反動派蔣介石的法西斯專政，爭取人民解放。九一八事變後，就正式組織人民武裝，開展

游擊戰爭，建立人民政權，實行土地改革。到一九三五年毛主席和朱總司令率領中國紅軍，經過二萬五千里長征到達這裏，陝甘寧邊區就成爲堅持抗戰，堅持民主的聖地。這一塊由人民用血汗換得的土地，反動派蔣介石無時無刻不想消滅它。在八年抗戰中，蔣介石配合日寇，以五十萬大軍重重包圍封鎖陝甘寧。日寇投降後蔣介石走狗胡宗南又不斷進犯。一九四七年三月蔣胡軍傾巢進犯，經我陝甘寧邊區軍民堅強抗擊，予以重大殺傷後，我人民解放軍以任務已達，主動撤出延安。人民解放軍和邊區人民，表示出異常的積極和英勇，蔣胡軍竭盡全力的竄犯，除得到一座空城外毫無所獲。相信不久的將來，這一座會爲人民之城的延安，一定會再歸還人民手裏。

## 作業：

### 繪陝甘寧解放區圖

## 第二課 西安

西安是陝西省的省會，地居渭河平原的中心，隴海鐵路經此東到河南的洛陽、鄭州、開封和江蘇的徐州、海州，西到甘肅的天水。渭河平原是全國重要的棉產區域，又是農作物小麥產量豐富的地區。灌溉工程發達，涇惠渠和洛惠渠是全國有名的水渠。西安地當產業和交通的中心，所以成爲西北重要城市之一。西北一帶貨物的出入，都在這裏集中，以後轉運各地。新式工業有毛織、水泥、麵粉、化學等工廠。貿易出口以皮毛、棉花、藥材爲大宗，進口獸布疋和日用品爲大宗。全市人口約三十萬人。

渭河沖積平原東起潼關，西達寶雞，面積達一萬六千公里，是古代著名的關中沃壤地區。渭水南的秦嶺，是長江和黃河兩大流域的分水嶺，也是中國地形和氣候的天然界線。秦嶺以北，雨量較少，氣候屬乾燥性，許多農作物如米、茶、桐、竹、柑、橘等

都以秦嶺爲最北限界。

，西安西南的南鄭，位於漢中盆地中心，當漢水的上流，是陝西省南部的大城，對川、鄂兩省貿易的咽喉。

函安東面的潼關，地當陝、豫、晉三省的交點，地位非常險要。背後的華山，是中國的名山。

西安是古代漢、唐時代專制帝皇的國都，現遺留有許多封建帝制時代的古蹟。西北的咸陽也是有名的古都。

西安是西安事變的紀念地，一九三六年十二月十二日，張學良將軍應全國人民抗戰的要求，在此扣押了反動派頭子蔣介石，實行「兵諫」，反動派才被逼答應停止內戰，一致抗日。但抗戰發動後蔣介石又派胡宗南以五十萬蔣軍包圍陝甘寧邊區，以西安作爲反動派在西北進行反革命活動的基地，西安因此成爲反動的巢穴和特務偵探的派出所。



## 作業

繪渭河流域圖

### 第三課 蘭州

蘭州是甘肅省的省會，地頭黃河，附近有較廣的沖積平原。又當水陸交通的要衝，水路有黃河通包頭，陸路有甘新公路通新疆，西蘭公路通西安，甘川公路通四川，甘寧公路通寧夏，甘青公路通青海，將來隴海鐵路完成，蘭州的交通會更方便。因爲地當交通要衝，所以蘭州成爲甘肅、寧夏、青海三省貨物的集散地。貿易旺盛，出口以皮貨、羊毛、水菸、藥材等爲主，進口以布疋、茶、鹽、雜貨等爲大宗。新式工廠有毛織廠，是一八七五年成立的，是中國最早的新式毛織廠。有皮革廠，以本地畜產品爲原料，製

造各種皮件，是中國的重要工業。甘肅的菸坊，是特有的手工業，集中於蘭州，所出的菸絲稱蘭菸，聞名全國。甘肅的畜牧業也是本省重要的產業，夏河、臨潭、祁連山北麓一帶都是屬於游牧區域，各地農家也都以畜牧為副業，所以蘭州是中國西北羊毛的主要集散中心。蘭州的農產物以菸草和水果為最著名。蘭州市人口現達十四萬餘，是西北一大都會。

蘭州西北一帶地方，因地居黃河以西，所以稱為河西。武威、張掖、和酒泉是河西的三大都會，都是水利灌溉的肥沃農作物地區，所以有「金張掖、銀武威」的稱號。河西的水利創設很早，漢武帝時即已開始。因該地雨量太少，農業完全依賴人工灌溉。灌溉水源是來自祁連山的積雪，春暖雪溶，農民即引雪水灌田，所以當地有「日光代雨」的說法。

酒泉城西的嘉峪關是萬里長城的終點，過此循甘新公路還有玉門關和陽關，都是古代通往西域的有名關口。附近的敦煌縣，是甘肅最西端的城市，有千佛洞，儲存有寶貴豐富的藝術品，是中國稀有的藝術寶庫。

甘肅省居民除漢人外，有很多回民，集中在臨夏一帶。西南部草原是藏民游牧區域。在國民黨大漢族主義壓迫下，這些少數民族時常起義，反抗統治階級。

作業：

繪甘肅省公路交通圖

## 第四課 寧夏

寧夏省的省會也叫做寧夏，附近是黃河的沖積平原，稱寧夏平原，普通叫做「西套」。這裏的灌溉事業秦漢時就已經開始，水渠縱橫，水田可以種稻，是中國秦嶺以北少見的農產物。藥材出產很多，運銷各省。貿易出口以皮毛、藥材、食鹽為最多，進口

以布疋、雜貨爲主。寧夏省所產羊皮，色白毛彎，稱「灘羊皮」，是珍貴特產。新式工業不發達，手工業以毛織業爲最發達，織出的地毯遠近馳名。

寧夏省的賀蘭山把全省的地形分隔成兩個不同的地區，在賀蘭山東南地區，地位適當河套的西面，所以稱「西套」，這地區是黃河沖積平原。賀蘭山西北地區，普通叫做「山後」，是荒涼的沙漠，屬於蒙古高原的一部，拔海達一千公尺。賀蘭山東南是漢人農業區域，人口較稠，西北爲蒙人游牧地帶，人煙稀少。居民除蒙、漢兩族外，還有很多回民。

寧夏省氣候屬大陸性，西北屬於乾燥的沙漠性氣候，寒暑均烈。雨量稀少，農作物完全要靠灌溉才能生長。寧夏平原氣候稍溫暖，稱「塞北江南」。

寧夏省的交通主要靠公路。公路以寧夏爲中心，東北通包頭，西南通蘭州，西北通新疆。水陸黃河僅通木船和皮筏。寧夏是宋時西夏國的都城，現在是寧夏省會，全省公路交通的樞紐，市況很盛，人口約三萬，是寧夏省第一大城市。

寧夏省的少數民族受反動派蔣介石壓迫，也常起來暴動，反抗官僚特務的統治。

## 作業：

繪寧夏公路交通圖

## 第五課 西寧

西寧是青海省的省會，在湟水南岸，附近土地肥沃，農業發達，有公路可通，是青海省政治、宗教、商業、工業和交通的中心。新式工業有發電廠和化學工廠，手工業以毛織業為主，產地氈。商業出口以羊毛、皮貨、藥材為主，進口以布疋、洋貨、茶葉等爲大宗。公路上汽車缺少，所以貨物運輸現仍主要依靠畜力。

青海省農業以湟水流域爲中心，多屬新墾地區，產小麥青稞。大部地區屬畜牧區

織，畜牧是青海的主要富源。因為氣候寒冷，所產牲畜限於羊和毛牛等。毛牛也叫犏牛，耐寒負重，是寒冷高原上的重要交通工具，被稱爲「高原之舟」。畜產品以羊毛、皮貨爲最多。其他如麝香、鹿茸、大黃等，都是珍貴的藥材產品。

青海全省是一片廣大的高原，拔海多在三千公尺以上。氣候寒冷，山峯終年積雪。黃河河源附近的高原，拔海達四千公尺左右，氣候尤冷，草木六月初才發芽，八月底就枯萎，生長期僅三月。

青海省是中國大河流的發源地，黃河發源在巴顏喀喇山北麓的尕斯庫勒湖，長江發源在崑崙山。青海省內的青海，是中國最大的湖泊，面積達四萬三千方公里。青海省就是因這個湖得名的。

青海是多民族的省份，蒙、回、藏、漢各族都有。漢、回多居於東部湟水流域和黃河沿岸，蒙人多居於西北柴達木一帶，其餘都是藏人居住的地方。蒙、藏民族迷信喇嘛教，西寧西南的塔爾寺是著名的喇嘛寺，每年蒙藏人到寺拜佛，就在這裏進行皮毛、藥材和茶、布、糧食的交易，造成青海省重要的貿易市場。

反動派頭子蔣介石利用地方軍閥統治甘、寧、青省的人民，三省臭名遠播的軍閥有馬麟、馬鴻逵、馬鴻賓、馬步芳、馬步青等，被稱為「西北五馬」。青海省的主席原是馬麟。

作業：

繪青海省全圖

## 第六課 迪化

迪化是新疆省的省會，以前叫做烏魯木齊，普通叫紅廟子，有烏魯木齊河環繞城四、河流所經，農業發達，所以迪化是農產物的集散地。因氣候關係，農作物以小麥、

豆類爲主。又地當全省交通的中心，公路四達，貿易繁盛。皮毛、牲畜和藥材的輸出爲數很多。輸入品以織物、糖、煙草、茶葉、日用品爲最多。新式工業最近才開始萌芽，附近產煤很多，是發展工業的好條件。人口達十萬。

新疆是中國最大的一省，面積一百八十三萬方公里，佔全國總面積六分之一。全省人口只有四百三十萬，大片地方都是寂無人煙的荒漠。民族最多，除漢、滿、蒙、回、藏各族外，還有印度、猶太、俄羅斯、阿利安、阿富汗、土耳其、和中央亞細亞等民族，其中回族最多，佔全數十分之六，漢人僅佔十分之一。居民多從事農牧。

新疆周圍高山環抱，中間低陷，是一片廣大的內陸盆地。天山山脈橫亘盆地中部，在天山以南的叫塔里木盆地，也叫做天山南路；在天山以北的叫準噶爾盆地，也叫做天山北路。南北盆地大部都是沙漠。塔里木盆地東北角的地勢最低，叫吐魯番盆地，地面大部在海平面以下二八三公尺，是中國大陸上最低窪的地方。周圍山嶺高的達七千公尺以上。西南部帕米爾高原，高度在六千公尺以上。氣候是典型的沙漠性氣候，是全國最乾燥的地方，吐魯番最高氣溫曾達四七·八度，是全世界最高的氣溫，所以古代叫這地



方做「火州」。

新疆物產豐富，烏蘇的石油，阿爾泰山的金，和闐的玉和土綢，吐魯番的瓜和葡萄乾，哈密、鄯善、吐魯番的棉花，阿克蘇的稻米，伊寧的馬，庫車的黑羔皮等都是聞名全國的特產。

新疆省在反動派統治下，進行反蘇反人民的工作。提倡大漢族主義，壓迫別的民族。挑撥各民族間感情，造成混亂的局面。這些反動措施，現在已引起全體人民的反對。

作業：

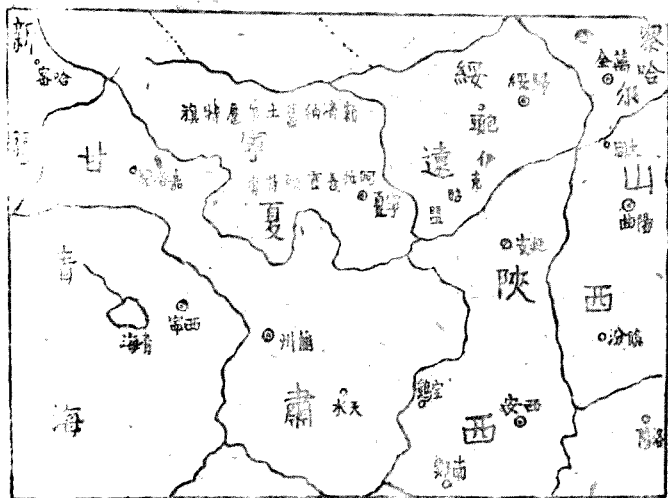
繪新疆省全圖

## 第七課 西北地方總論

西北地方包括陝西、甘肅、寧夏、青海、新疆五省，面積三百三十七萬七千方公里，人口二千二百五十三萬人。全境位於離海很遠的高原上，沙漠面積廣大，氣候乾燥，雨量稀少，農耕不發達，有廣大草原，是中國最適宜於畜牧地帶。

全境地勢高峻，帕米爾高原稱「世界屋頂」。新疆南面是喀喇崑崙山和崑崙山，高峯海拔達七千公尺以上。天山海拔達七千二百公尺。青海的巴顏喀喇山，是長江和黃河兩源的分水嶺。陝西的秦嶺也是這兩大河流的分水嶺，是中國地形和氣候的天然界線。

西北地方是中國河流的總發源地，長江和黃河都發源於青海的巴顏喀喇山。全境除新疆外都處在黃河上流地帶。新疆的河流不能流注入海，多滯為湖泊，塔里木河下流的羅布泊，是有名的鹽湖。青海是全國最大的鹽水湖。陝西的渭河是黃河的最大支流。



西北地方農產不豐，人民糧食以小麥、什糧爲主，皮毛、牲畜和藥材是大宗出產，工礦業也幼稚，尙待開發，交通不很方便，公路則有路無車，有車無油，運輸多靠牲口馱負。

西北地方是多民族地區，除中國各族外邊疆居有歐亞各族，在國民黨大漢族主義的政權下，少數民族問題成爲這一地區嚴重而迫切的問題。

西北地方和外蒙古人民共和國、蘇聯毗連，這些先進的國家，早已建立了人民的革命政權，我們應該和這些鄰居携手並進。

西北地方的陝北，也早已建立了革命的新民主主義政權，進行了土地改革，中國共產黨中央和人民解放軍總部在這裏指揮了八年的抗日戰

爭，這地方是新中國的搖籃，全國的民主聖地。現在反動派進攻這些地方，他們一定會被人民覆滅的。

作業：

繪西北地方山脈河流分佈圖

## 第八課 晉綏解放區

晉綏解放區東界同蒲鐵路和晉察冀解放區接壤，西臨黃河，和陝甘寧解放區隔河相望，北越長城進入綏遠，東南通晉冀魯豫解放區的太岳區，一九四六年一月十三日前全區轄二十一縣，面積十六萬零六百平方公里，人口達三百八十九萬人，首府設在興縣。

全區地勢西部多山，間有平川地帶可以種植，農產物有莜麥、小米、土豆、大豆等。北部畜牧業發達，出產牲畜、皮毛。特產有晉祠大米，清源葡萄，汾陽汾酒。礦產以煤鐵爲最豐富，其次爲金、銀、銅、鉛、錳、水晶、石膏、石英、硝、磺等，自民主政權建立後，手工開採極爲普遍。

晉綏解放區創建於七七事變後，一九三七年十月日寇鐵蹄突破長城後，我八路軍一二〇師在賀龍將軍和關向應政委領導下，在神池一帶阻擊敵人，在雁門關一役獲得了很大勝利。太原被閻錫山拱送日寇後，我軍即在山西展開了廣泛的抗日游擊戰爭，開闢了晉西北抗日根據地和綏中、綏西、綏南三個游擊區。至一九四〇年初正式建立了抗日民主政權。

在八年抗日戰爭中，八路軍經常抗擊敵僞軍七萬以上，打垮了敵人八千次以上的進攻和一掃蕩，晉綏解放區人民在賀龍、關向應、林楓同志等領導下，對偉大的抗日愛國戰爭作了極其巨大的貢獻。日寇投降後，原來出賣人民和土地的蔣介石閻錫山，重向人民舉起屠刀，侵佔解放區已解放了的城鎮。但八路軍在保衛人民的愛國自衛戰爭中，

不僅殲滅了蔣閻進犯軍，而且擴了解放區，使晉綏解放區和晉察冀解放區、晉冀魯豫解放區聯成一片。截至一九四七年三月中旬為止，晉綏解放區有二十七個縣，十六萬八千三百方公里土地。四百六十八萬人民在這塊土地上過着民主自由幸福的生活。

作業：

繪晉綏解放區全圖

## 第九課 太原和大同

太原又名陽曲，是山西省的省會，地當同蒲鐵路的中點，正太鐵路的終點，泥交通的要衝。附近是一片廣大的太原盆地，農產物都在這裏集散。人口約十四萬。

大同位於山西北端，是同蒲鐵路的起點，平綏鐵路的中點。地當蒙漢貿易的通路，是一個商業城市，人口約五萬。

太原和大同是漢奸閻錫山統治山西人民兩大據點，閻錫山在這裏收容日寇和偽軍，改編成爲他的軍隊，就用這些軍隊不斷向人民進攻。

太原有煉鋼廠和兵工廠，但都是爲閻錫山製造屠殺中國人民的工具。大同有年產一百八十萬噸的煤礦，但人民每年冬天都要挨凍。山西全省煤礦據估計儲存量達一千二百萬萬噸，佔全國煤產的半數，但在閻錫山統治下這些寶藏都無法開採。

太原和大同所在地的山西是一片黃土高原。高原上河流縱橫，沖積成許多盆地，爲大同盆地、太原盆地、臨汾盆地、長治盆地，這些地方都是農產物豐富的地區。農產物以小麥、小米爲主，大同一帶盛產燕麥，汾河流域產棉花。汾陽的汾酒，清源的葡萄，也都是有名的特產。

山西東面的太行山，西面的呂梁山，都是抗日戰爭時期八路軍英勇打擊敵人的游擊根據地。山西是八路軍在華北堅持抗戰的重要省份，他們在這裏和敵人作了無數次的鬥

爭，從敵人手中，收回不少被閻錫山蔣介石丟掉的地方，建立成根據地，如晉綏、晉冀、晉冀魯豫三個大解放區，就分別佔據着山西的西北，東北，東南的地區。

作業：

繪同蒲鐵路交通圖

## 第十課 晉察冀解放區

21

晉察冀解放區包括山西的東北部，河北中部，河北西部山岳地區和察哈爾全省。截至一九四六年一月十三日人民解放軍直轄六十八個城市，面積三十六萬六千五百方公里，人口一千八百餘萬。全境有平漢、平綏、正太、同蒲、津浦等鐵路縱橫貫通着。





仁、柿子和草帽鞭等出產也多。煤鐵蘊藏量豐富，煤礦以開平、灤縣、井陘、門頭溝各礦坑爲最著名。鐵產於易縣、宣化、灤縣等地。手工業發達，紡織、榨油、香煙、火柴等業都很普遍和著名。

晉察冀解放區的建立是在七七事變後：早在一九三七年九月，林彪和潘榮濤將軍指揮一一五師在平型關殲滅了日寇有名的坂垣師團，給當時蔣介石一夥的三亡國論者以迎頭痛擊，即奠定了華北抗戰的基礎。以後這塊抗日根據地隨着游擊戰爭的廣泛開展繼續擴大，到一九三八年一月在阜平縣成立了晉察冀邊區抗日民主政府，實行三三制，發動選舉運動，實施統一累進稅，組織農村生產，這地區的人民抗擊了敵人，又提高了勞動效率，生活得到改善。

一九四五年八月，八路軍又收復了張家口，解放了全察哈爾省。從抗戰開始到抗戰勝利的八年中，晉察冀解放區人民在中國共產黨領導下，和日寇苦戰中建立了這個民主自由的解放區。現在反動派頭子蔣介石勾結美帝國主義想吞嚥這一塊好地方，但人民解放軍英勇進行的愛國自衛戰爭，一定會把反動派擊得頭破血流，保衛住這民主自由的新

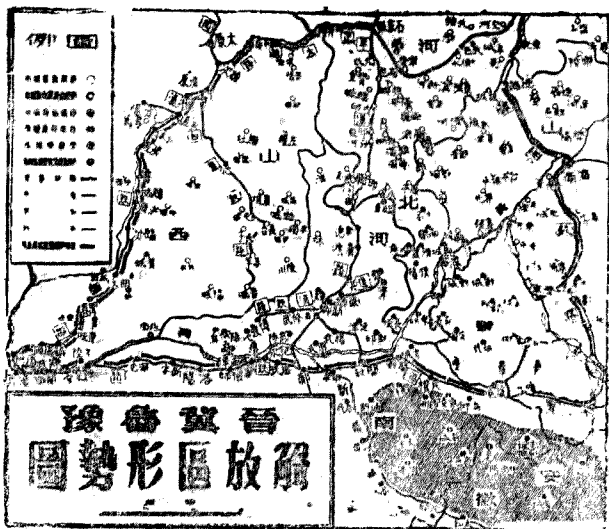
天地。

作業：

繪晉察冀解放區圖

## 第十一課 晉冀魯豫解放區

晉冀魯豫解放區包括山西東南部的太岳區、太行區，河北的南部，山東的西部，和河南的北部東部。一九四六年一月十三日以前，民主政府轄境計一百一十一縣，面積達十三萬三千方公里，人口二千二百六十餘萬。全區包圍有七條重要交通動脈——平漢、正太、同蒲、白晉、石德、津浦、隴海等鐵路，緊逼華北戰略要地的濟南、開封、鄭



州、徐州、太原、臨汾、石家莊等地，是一個形勢重要的地區。

全部西部多山，以太行山最著名。東部漳河、黃河、運河縱橫交流，構成一望無際的大平原，土地肥沃，物產豐富，棉花、小麥、小米、包米為出口大宗。礦產以煤鐵為主，臨城、晉城、平定、焦作、靈石、六河溝、磁縣等地都是全國著名的煤產區。博愛、平定、高平、長治等有鐵礦。其他如太岳區的金、銀、鉛，陽城的硫磺，磁縣的磁器，東阿的阿膠也都很有名。山地的皮毛、藥材、山貨，平原地區的水果、棗子、落花生、草帽鞭等是人民副產業收入大宗。

晉冀魯豫解放區創建於一九三七年七七事變後，當侵佔石家莊的日寇沿正太路進攻娘子關直逼太原時，八路軍的一二九師，在伯承、徐向前軍率領下，由同蒲路北段奔赴正太路阻敵前進，隨地實行減租減息，發動羣衆，以太行山爲根據地，向平原挺進，開展冀魯豫敵後游擊戰爭。同年十二月，一二九師陳賡將軍旅在正太路和白晉路粉碎了太原敵寇分進合擊的圍攻，開創了太岳抗日根據地。一九四一年正式成立晉冀魯豫邊區政府，實行三三制，普遍進行村選，發展農村生產，普及識字教育，貫徹土地改革。在此次自衛戰爭中，晉冀魯豫解放區成爲震懾蔣軍心膽的地區，從一九四六年七月到一九四七年三月殲滅蔣軍已達十三萬之多。

作業：

繪晉冀魯豫解放區全圖

## 第十二課 平津

北平和天津簡稱平津，都在河北省。北平舊名北京，是中國有名的古都，文化美術發達，古蹟很多。現在是中國北方第一大都會，人口一百五十餘萬人。附近的蘆溝橋，七七抗戰即從這裏開始。五四運動和一二九運動都發生在這裏，所以也是一個有名的革命紀念地。交通發達，是平漢、平綏、平熱、北寧、津浦等鐵路幹線的匯集點。

天津是中國北方第一大港，地臨渤海，當五大河的匯口，北方航運都以天津為樞紐，和青島、上海、香港、大連等都有定期海輪往來。陸路交通當津浦鐵路和北寧鐵路的交點，這兩鐵路是聯絡華北和華中，關內和關外的大動脈。西北一帶的皮毛，河北山東的棉花，都由這裏出口，是華北對外貿易的中心。輸入貨物以棉織物、煤油、砂糖、木材、麵粉等為大宗。附近煤產豐富，工業發達，新式工廠都集中這裏，是北方棉紡

業的中心。天津以東的塘沽，有製鹹廠和精鹽廠，是重要的工業；唐山有啓新洋灰公司，是有名的水泥廠。天津不但是華北各省農產物的總集散地，而且是蒙古、新疆、青海等地畜產物的輸出口。

北平西南，平漢路上的清苑，又名保定，是河北省的省會，人口三十萬。石家莊當平漢路和正太路的交接點，是河北和山西兩省交通的門戶。

天津以東的唐山，位於開灤煤田的中心，沿北寧鐵路，人口十萬，工業發達，是北方有名的工業城市。

賣國賊蔣介石把中國賣給美國，允許美帝國主義在平津開銀行設工廠，絞殺中國民族工業。美帝國主義想併吞中國，派駐重兵於平津，儼然把中國看成他的殖民地。我們要想民族獨立解放，人民幸福自由，就必須反對蔣介石賣國，把美軍趕出中國去！

作業：

繪平津形勢圖

## 第十三課 濟南和山東解放區


濟南位於黃河南岸，當津浦鐵路和膠濟鐵路的交點，地處於北方大平原和山東丘陵的交接地，附近農產和礦產都很豐富，是中國最大棉市之一，全市人口約四十四萬，是北方的重要都會，現為山東省會。

青島位於膠州灣口，背山面海，港闊水深，是中國北洋有名的良港，貿易繁盛，工業發達，人口達五十九萬人。膠濟鐵路由此通至濟南，水陸交通都極方便，不僅是山東省最大的吞吐港口，同時也是北方的大商港和大軍港。

青島和濟南是山東省兩大工業中心，有繅絲、紡織、榨油、麵粉等新式工廠。貿易輸出貨物以棉花、大豆、落花生、煤、鹽等為主，輸入貨物以日用品為大宗。

膠濟鐵路上的博山，有玻璃廠和蠶業廠；濰縣有製烟工廠，都是聞名全國。





## 山東解放區

中華人民共和國  
 山東省  
 行政區劃分  
 縣級行政區  
 鄉鎮級行政區  
 村級行政區  
 縣級行政區  
 鄉鎮級行政區  
 村級行政區  
 縣級行政區  
 鄉鎮級行政區  
 村級行政區

● 濟南青島所在地的山東，除東部是丘陵地外，西北兩面是坦平的黃河沖積平原，農產豐富，小米產量佔全國第一，大豆產量居全國第二位。落花生、柞蠶絲和煙草也都是山東的特產。棉產豐富。果品如肥城桃，萊陽梨，即墨葡萄，德州西瓜等都是全國有名的產物。

山東省的中興煤礦和淄川煤礦是中國有名的大煤礦。博山和淄川還有極大的鋁土礦，是製鉛的原料。

青島和山東其他地方的權利也被蔣介石賣給美國，青島現成爲美帝國主義的海軍基地，美海軍陸戰隊駐紮在這裏。

一九三七年冬，國民黨軍隊丟掉山東南退後，山東的共產黨人，就組織人民武裝，開展抗日游擊戰爭，收復失地。一九三九年春，八路軍挺進山東，與當地人民抗日武裝一起，建立解放區，堅持山東的抗戰。八一五前後，八路軍舉行反攻，解放了山東極大多數的縣城，著名商港煙台和著名軍港威海衛也在被解放之列。

一九四七年春，蔣介石集中二三十萬大軍進攻山東解放區，山東人民解放軍在陳毅將軍的指揮下，就在萊蕪地區，一次消滅了蔣軍七萬人，生擒蔣軍總指揮李仙洲。

## 作業：

繪膠濟鐵路交通圖

## 第十四課 開封和鄭州

開封是河南省的省會，位於黃河南岸，隴海鐵路經過這裏東達徐州，西到西安，是河南省工商業中心城市，人口約三十萬。

鄭州從前僅是一個普通村鎮，自平漢鐵路和隴海鐵路在這裏交會後，才成爲河南省工商業中心。河南陝西兩省棉花，大都先在這裏集中，然後轉運天津、上海，所以鄭州是全國著名棉市之一。地位在黃河南岸，平漢鐵路通此築有黃河鐵橋，是中國最長的鐵橋，和山東樂口、甘肅蘭州的鐵橋，同稱爲黃河三大鐵橋。

開封和鄭州是河南兩大工業城市，新式工廠有麵粉廠、紗廠、蛋廠等。貿易輸出以小麥、小米、落花生、高粱、棉花爲主，輸入以棉織物、砂糖及日用品爲大宗。

河南省東部是由黃河和淮河沖積而成的大平原，全省平原多於山地，土壤肥沃，農

產物豐富。隴海鐵路西段陝縣、靈寶一帶種植的棉，纖維特長，是中國所產最好的棉花。豫西山地出產柞蠶絲和羊毛。礦產以煤礦爲最主要，六河溝煤礦和焦作煤礦是中國有名的兩大煤礦。

河南省境的黃河，因地平流緩，所以泥沙淤積，河床日高，常引起堤決，是人民的災害。

河南的洛陽，位於隴海鐵路西段黃河南岸，也是中國有名的古都。

河南雖然土地肥沃物產豐富，但人民連年在軍閥壓榨之下，又加天災時常發生，所以災民之數在全國各省之上。在蔣介石狗腿湯恩伯統治河南時，有一河南四荒，水旱蝗湯」的民謠，可見河南人民生活的痛苦，我們以後要幫助河南人民解放。

## 作業：

繪隴海鐵路和平漢鐵路交通圖

## 第十五課 歸綏和包頭

歸綏是綏遠省的省會，平綏鐵路西段的大都會，和察哈爾的張家口對稱爲西口，商業發達，貿易範圍達外蒙古人民共和國、甘肅、寧夏、青海、新疆等地。附近爲平原地帶，是綏遠的重要農業中心。

包頭位於黃河北岸，扼平綏鐵路的終點，黃河上游各省的牲畜、皮毛、藥材，都集中這裏山平綏路向平津輸出，平津的綢布、雜貨也由平綏路輸到這裏，是西北貿易的樞紐，塞外第一商業都會，人口達十萬餘。

綏西的臨河、五原，農產特豐，是綏遠省的大穀倉。綏東的集寧、豐鎮是控管綏察三省的軍事重鎮。

綏遠省南北兩部都是蒙古人游牧區域，牲畜以馬、牛、羊、駱駝爲主。所產羊毛、

牲畜都集中於包頭和歸綏。交通除平綏路和黃河航路外，駱駝運輸佔交通上的重要地位。駱駝成羣結隊，稱爲隊商。和蒙古新疆貿易主要依靠隊商。

綏遠省蒙古各盟爲伊克昭盟，烏蘭察布盟和土默特部，共轄二盟一部計十四旗。

綏遠省山脈以陰山山脈爲主幹，東段在歸綏包頭以北叫做大青山，抗戰時是神勇的八路軍游擊隊在塞外活躍的根據地。

黃河在甘肅以下折向北流，到綏遠歸河附近改作東流，托克托以下又改向南行，這樣就造成了一個極大的彎曲，這便是有名的河套。河套土地肥沃，水利富饒，墾務發達，農產豐盛，所以說：「黃河百害，唯富一套」。農產物以穀類和麥類爲主，胡麻的產量也很多。

綏遠省工業很不發達，以歸綏和包頭爲中心，比較重要的有毛織和麵粉工業。

綏遠省在反動軍閥傅作義統治下達十年多，最近更瘋狂蹂躪歸綏、包頭、集寧、豐鎮等城鎮，大抓壯丁，充當內戰砲灰，人民生活痛苦不堪。

## 第十六課 張家口和宣化

張家口舊爲察哈爾省會，扼平綏鐵路東段，東通北平，西達包頭，是長城出入的要口，通常叫做東口。對蒙古貿易很盛，蒙人必需品的糧食和磚茶都在這裏採購，所產的皮毛、牲畜、藥材也由這裏運銷平津，是控制塞外的交通、商業的大都會，所以有一陸地之港一的稱號。工業也很發達。人口十七萬人。

宣化是察哈爾省會，平綏鐵路的一要站，是一個工業中心城市，有名的龍煙鐵礦公司就是在這裏。

察哈爾省大部地方是草原，是蒙人游牧地區，畜牧業發達。牲畜中羊的產量最多，是蒙古人計算財富的標準。馬在中國也很有名，稱口馬，是軍馬的主要來源。牛以產於張家口和多倫一帶為最著名，叫做東口牛。

農業區域在南部桑乾河和洋河谷地，張北以北新墾地較多，農產物以小米、小麥為主。察北草原中有野生菌類叫磨菇，是有名特產，稱口磨，為名貴食品。甘草、大黃等藥材產量也多，是大宗的輸出品。

察哈爾省新式工業除宣化和張家口外，各地尚未發展。手工業以毛織、皮革為主。礦產以煤為最重要，宣化煙筒山和龍關的鐵礦，儲藏量達八千萬噸以上，是中國重要的大資源。池鹽以烏珠穆沁鹽池出產最多，可以輸出。

察北的多倫是蒙漢貿易的中心。地臨上都河，水土適於農耕，農墾已逐漸發展。察哈爾省蒙古各盟為察哈爾盟和錫林郭勒盟，轄十六旗。

日寇統治內蒙時期，設偽蒙疆政府於張家口。一九四五年八月蘇聯紅軍和華北八路軍聯合解放了察哈爾全省，張家口曾為晉察冀解放區的首府。一九四六年十月，這個人



民城市被反動派蔣介石所佔領，人民又過着牛馬的生活。

作業：

繪察哈爾全省形勢圖

## 第十七課 承德和赤峯

承德是熱河省的省會，地當平承鐵路和錦承鐵路的起點，扼朝陽、赤峯和北平間的交通孔道，貿易發達，輸出品爲農產物、藥材和皮毛，輸入品爲棉織物、茶、砂糖和雜貨。

赤峯據熱河省中央，有鐵路通葉柏壽和錦承鐵路接軌，北部各盟旗的皮毛、甘草、

池鹽，南部朝陽、平泉一帶的農產和外來的日用品，都在這裏集散，所以成爲熱河省最大的商業市場。人口約五萬。

熱河省農業集中在南部各縣，農產物以高粱和小米爲主。朝陽、阜新一帶產棉花。北部爲蒙人游牧地區。蒙古各盟爲昭烏達盟和卓索圖盟，轄二十旗。

熱河省煤礦豐富，阜新煤礦儲量和撫順差不多，年產量曾達六百萬噸，是中國第二大煤礦。北票煤礦在朝陽東北，有鐵路通北寧鐵路上的錦縣，產量每年達七十萬噸。

承德北面的圍場，以前是專給滿清專制皇帝打獵的地方，有大森林，是熱河出產木材的中心地。

熱北的林西、經棚，有公路通多倫，是察北和熱北交通的孔道。

熱河和察哈爾、河北接壤處，在抗戰時建立了冀熱遼解放區。日寇投降後，八路軍解放承德，作爲冀熱遼解放區的首府。一九四六年九月，反動派蔣介石破壞停戰協定，佔承德後，激起全熱河人民的反抗，現熱南和熱中已成爲游擊戰爭的火海，相信不久將

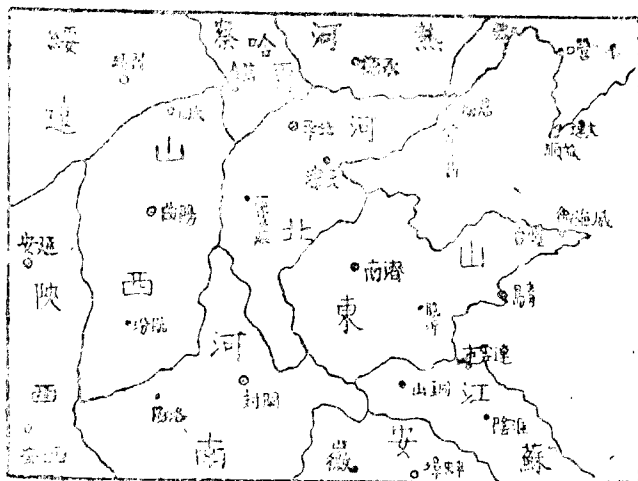
作業：

繪熱河省形勢圖

## 第十八課 華北地方總論

華北地方包括山西、河北、山東、河南、綏遠、察哈爾、熱河七省，面積一百四十二萬二千方公里，人口一萬一千六百二十萬人。全區位於黃河中下游和長城內外，約可分為六個自然區域：

一、華北平原：包括河北省的大部，河南省的東部和山東省的西部北部，是由黃河、海河、淮河沖積而成的一片大平原，是華北精華地區，農業繁盛，人口稠密，大都



市有北平、天津、鄭州、開封、濟南。

二、山東半島丘陵地：山東濟南以南，泰安以東，是羣山起伏的丘陵地，沿海一帶因為山海相接，有許多良港，如青島、威海衛、煙台等港都在這一地區。

三、黃土高原：山西全省包括在黃土高原地區中。地面滿積黃土，土質鬆軟。高原大部已經墾種，但因雨量少，所以收穫很低。

四、燕山丘陵地：包括熱河亦察以南，察哈爾張家口以南和綏遠東南角。丘陵地河谷中宜局部平原，氣候較溫，農業發達，如桑乾河和大凌河谷地，都是塞外重要的農業中心。

五、河套平原：綏遠陰山山脈以南和寧夏

省賀蘭山以東黃河沿岸，都有局部的沖積平原，叫做河套平原。平原上引用黃河河水，開渠灌溉，農業非常發達，人口稠密，是重要的農業區域。

六、蒙古高原：綏遠陰山脈以北，察哈爾張家口以北，熱河赤峯以西屬於蒙古高原地帶，是游牧地區，中國重要的牲畜皮毛出產地。

全境氣候乾燥，雨量較華中爲少，田地多旱田，種植小麥、高粱、小米等旱糧，產大米很少，人民糧食以小麥、小米和雜糧爲主。

黃河下游地方，由於地平流緩，泥沙淤積，河床高於兩岸平原，河道時常變遷，常釀成嚴重水災。居於下游地區的人民多往關外遷徙。

作業：

繪畫北地方自然區域圖

## 第十九課 華北地方總論

華北地方爲中國重要棉產地區，河南隴海鐵路西段所產的棉，質量在全國首屈一指。天津、鄭州、濟南是全國著名棉市。天津是華北棉紡織業的中心。

華北地方農產物的總集散地是天津，也是華北對外貿易的第一大商港，新式工業都集中在這裏。塘沽的製鹹業，是有望的民族工業。其他如唐山的洋灰，博山的玻璃，煙台的啤酒等都聞名全國。

華北地方煤產特豐，阜新、北票、開灤、井陘、門頭溝、大同、焦作、六河溝、中興、淄博等都是中國有名的煤礦。龍煙鐵礦公司，是僅次於撫順的大煉鐵廠。

塞外三省是游牧地區，產牛、馬、羊、駱駝，爲中國皮毛和牲畜的主要產地。

全區水路交通不如華中，但鐵路縱橫，圍繞有十三條重要交通動脈，即平漢、津

浦、北寧、平綏、隴海、正太、同蒲、白晉、石德、平承、錦承、膠濟、道清等鐵路，交通非常方便。

黃河流域是中華民族發祥之地，所以華北地方多古城，如北平、洛陽、開封、平陽、蒲坂、安邑等都會是前代國都。

居民除漢人外，以蒙人爲最多，綏遠、察哈爾、熱河是內蒙三省。蒙民要求自治，已成立內蒙古自治運動聯合會，由雲澤任主席，領導蒙民實行自治。

華北地方是八路軍縱橫馳騁，殲滅日寇的大戰場，中國抗戰的重要堡壘，在這裏消滅的敵人達八十萬人，建立了五個抗日民主根據地，解放人口達五千餘萬。

一九四一年八路軍在華北發動震驚敵胆的百團大戰，粉碎了敵人「掃蕩」、「蠶食」、和一治安強化運動」的陰謀，鞏固了華北解放區。八一五前後，八路軍舉行大反攻，在華北解放了許多縣城和察哈爾全省。

日寇投降後，蔣介石想從人民手裏搶奪勝利果實，發動大規模內戰，八路軍英勇戰士在劉伯承、陳毅、聶榮臻、陳賡將軍指揮之下，又在山東、晉冀魯豫、晉察冀各解放

區有效的殲滅敵人。

作業：

繪華北各解放區合圖

## 第二十課 康藏

西康和西藏位於中國最西端，全境於極高的高原上，人煙稀少，氣象荒涼。山脈高峻，西康境內山脈都是南北走向，不同於各省，稱橫斷山脈，最高的大雪山脈，拔海達七千六百公尺。西藏高原是世界最高的高原，稱「世界屋頂」。西藏和印度交界上有喜馬拉雅山，最高峰達八千八百四十公尺，是世界第一高峰。



西藏高原氣候寒冷，植物稀少，西康因地形複雜，所以氣候也各地不同。農業除西康東部西昌和雅安外，一般不發達，農產物以青稞和小麥爲主。雅安是全國最多雨的地方。西康森林豐富，可以和東北相比。金礦分佈很廣，都未開採。西康會理的銀礦是中國唯一產銀的地方。西藏又產許多名貴藥材，如麝香、鹿茸、大黃等，是西藏的重要輸出品。

居民以藏人佔極大多數，還有保保族，漢人佔極少數。藏人和保保都以畜牧爲主，牲畜以犛牛和羊爲主，皮毛是大宗的輸出品。工商業很不發達，商業輸入以茶葉、布疋、糧食、和日用品爲主，輸出以羊毛、皮革、藥材和鹽爲大宗。交通也很不發達，西藏全境沒有一條公路，西康有川康公路和康青公路通四川青海等地。康青公路建築在海拔四千三百公尺的高地，是中國最高的公路。

西康省會是康定，又名打箭爐，是漢藏貿易的中心，人口一萬五千。拉薩是西藏首府，人口約五萬，內喇嘛佔半數，是西藏宗教和政治的中心。

西藏隣印度，英帝國主義佔印度後無日不在覬覦中國這一塊地方，用挑撥民族感情

手段，離間漢藏團結，加以國民黨的大漢族主義，壓迫少數民族，使藏民對中國更加離心。西康人民在蔣介石統治下，已組織起義軍，推舉總司令，起來反抗反動派的壓迫。川康界上的大渡河，大渡河上的瀘定橋，瀘定橋北的大雪山，都是八路軍二萬五千里長征時產生英雄事蹟的地方。

## 作業：

繪康藏自然形勢圖



小地理第二册

1947年7月 佳. 50.000

定價：\_\_\_\_\_