

पुणे मराठी ग्रंथसंग्रहालय

भूषण
क्रमांक—

स.वा.क्र. ४१७६

रने मराठी शाळांकरिता
केलेले पुस्तक.

४४



017339

राजचंद्र जनार्दन गोखलेकृत

भूवर्णन

भाग २ रा.

[मराठी चौथ्या इयत्तेकरिता.]

प्रकाशक—

म्यानेजर नवीन किताबखाना,

बुधवार पेठ, पुणे.

किंमत ४ आणे.

GEOGRAPHY

PART II.

(*For Standard V.*)

BY

RAMCHANDRA JANARDAN GOKHALE, B. A.

Teacher, Training College for Men, Poona.

Publisher—Manager, New Kitabkhana,

Budhwar Peth, Poona City.

भूवर्णन.

भाग २.

(मराठी पांचव्या इयत्तेकरितां,)

लेखक

रामचंद्र जनार्दन गोखले, बी. ए.

शिक्षक, ट्रेनिंग कॉलेज फॉर मेन, पुणे.

प्रकाशक—म्यानेजर नवीन किताबखाना, बुधवार पेठ, पुणे.

आवृत्ति तिसरी.

सन १९१३.

Price 4 Annas.

किंमत ४ आणे.

हैं पुस्तक पुणे येथे रा. त्र्यंबक हरि आवटे यांनी
' इंदिरा ' छापखान्यांत छापिले

व

विद्याधर हरि दामले नवीन किताबखान्याचे म्यानेजर
यांनी प्रसिद्ध केले.

(पुस्तकासंबंधी सर्व इकट्ठे ग्रंथकर्त्यांनी आपल्याकडे ठेविले आहेत.)

प्रस्तावना.

सुधालेल्या इयत्तापत्रकाप्रमाणें मराठी पांचव्या इयत्तेस “हिंदु-स्तानच्या भूपृष्ठासंबंधाची व राजकीय आणि औद्योगिक भूगोला-संबंधाची विशेष माहिती, आणि आशिया खंडाची सामान्य माहिती” हा भूगोलविषयाचा भाग आहे. तो शिकविण्यास उपयोगी पडावें म्हणून भूवर्णन-भाग २ रा हें पुस्तक लिहिलें आहे. पांचव्या इय-त्तेंत आशिया खंडाची सामान्य माहिती द्यावी म्हणून इयत्तेच्या अभ्यासपत्रकांत म्हटलें आहे; परंतु या खंडातील देशांची विशेष माहिती पुढील इयत्तांच्या अभ्यासांत कोठेंच घातली नाही. म्हणून तो भाग वगळला जाऊं नये, यास्तव ही माहिती प्रस्तुत पुस्तका-मध्ये थोडक्यांत दिली आहे.

प्रचलित भूवर्णनविषयक पुस्तकांपेक्षां या पुस्तकांत ज्या विशेष गोष्टी आहेत, त्या येणेंप्रमाणें:—(१) प्रदेशाची स्वभाविक रचना, हवा, पिकें, उद्योगधंदे, व्यापार, लोकस्थिति इत्यादिकांसंबंधानें माहिती होतां होईतो सकारण (कारणकार्यरूपानें) दिली आहे; (२) शक्य होतें तेंच मनोरंजक माहिती घातली आहे; (३) तुलनात्मक पद्-तीचा उपयोग ठिकठिकाणीं केला आहे; व (४) भूवर्णनात्मक माहिती नकाशाच्या साहाय्यानें मिळविण्याची संवय मुलांस लागावी अशी तजवीज केली आहे.

प्रस्तुत पुस्तक तयार करण्याचे कामीं मेसर्स मॅकिंडर, किशोम्, भिल्, मीकलजॉन्, रिमथ्, ब्लॅनफर्ड, आर्डन वुड्, कॅमेरॉन् मॅरिसन् वगैरे इंग्लिश ग्रंथकारांचे ग्रंथ, सरकारी रिपोर्ट व पुस्तके, आणि व्यापारी भूगोल, कृषिकर्मविद्या, रा० व० पटवर्धनकृत भूगोलविद्येचीं मूलतत्त्वे वगैरे मराठी ग्रंथ यांचा फार उपयोग झाला आहे. शिवाय कांहीं विद्वान् व सन्मान्य गृहस्थ आणि स्नेही ह्यांचेही ह्या कामीं पुष्कळ साहाय्य झालें आहे. म्हणून या सर्वांचा प्रस्तुत ग्रंथकर्ता फार आभारी आहे.

पुणें, } ग्रंथकर्ता.
१ ऑगस्ट १९१०.

तिसऱ्या आवृत्तीची प्रस्तावना.

पहिल्या आवृत्तीतील कांहीं अशुद्धें व आंकडे यांसंबंधानें अत्यावश्यक तेवढी दुरुस्ती करून ही आवृत्ति छापली आहे.

पुणें, } ग्रंथकर्ता.
८ डिसेंबर १९१३.

अनुक्रमणिका.



प्रस्तुत पुस्तकाचा उपयोग करणारांस सूचना ... नि.पान [१]-[३]

प्रकरण १—हिंदुस्तान (सामान्य वर्णन) ... १-५२

सीमा, क्षेत्रफळ... इ० ... १-२

किनारा, आखातें, बेटें... इ० ... ३, ५, ५

उंचसखल प्रदेश व स्वाभाविक विभाग ... ७

पर्वत ... ८

नद्या ... १२

हवामान व पाऊस ... २१, २२

सुपीकपणा ... २४

पिकें व झाडें ... २६, २८

प्राणी ... २९

खनिज संपत्ति ... ३१

उद्योगधंदे, कारखाने वगैरे ... ३२

दळणवळणाचीं साधनें ... ३९

व्यापार ... ४१

लोकवस्ती ... ४४

भाषा ... ४६

शिक्षण ... ४७

राजकीय विभाग ... ४८

राज्यव्यवस्था ... ४९

प्रकरण २—हिंदुस्तानच्या विभागांचें विशेष वर्णन ५२-७८

१ पंजाब ... ५२

२ वायव्य सरहद्दीवरील प्रांत ... ५४

३ संयुक्त प्रांत ... ५५

४ बंगाल इलाखा ... ५७

५ बहार-ओरिसा प्रांत ... ६०

६ आसाम	६१
७ मध्यप्रांत	६२
८ मुंबई इलाखा	६४
९ मद्रास इलाखा	६६
१० कूर्ग प्रांत	६९
११ अजमीर-मेरवाडा प्रांत	७०
हिंदुस्तान सरकारचे ताब्यांतील संस्थानें	७०-७७
१ काश्मीर	७०
२ राजपुताना एजन्सी	७१
३ सेंट्रल इंडिया (मध्य हिंदुस्तान) एजन्सी	७३
४ बडोदे	७५
५ हैदराबाद	७५
६ म्हैसूर	७६
स्वतंत्र संस्थानें	७७-७८
१ नेपाल	७७
२ भूतान	७८
प्रकरण ३—आशियाखंडाचें सामान्य वर्णन	७९
आशिया खंडांतील देशांचें सामान्य वर्णन...	९५
परिशिष्ट अ	१०३
परिशिष्ट ब	१०६



प्रस्तुत पुस्तकाचा उपयोग करणारांस सूचना.

१. प्रस्तुत पुस्तकांतील मजकुराचे जे तीन प्रकार आहेत ते व त्यांचा उद्देश खाली दिल्याप्रमाणे आहे—

(१) मोठ्या टाइपांतील मजकूर. हा मुख्यतः विद्यार्थ्यांसाठी आहे. यांतील बहुतेक माहिती मुलांना आवश्यक आहे.†

(२) चौकोनी कंसांत दिलेला मोठ्या टाइपांतील मजकूर. हा कधी स्पष्टीकरणार्थ, तर कधी अवान्तर माहिती देण्याकरितां घातलेला आहे. हा विद्यार्थ्यांनी वाचावा, पण तो मुद्दाम लक्षांत ठेवण्याचें कारण नाही.

(३) बारीक टाइपांतील मजकूर. ह्यांतील कांहीं भाग वर्णनपर आहे व कांहीं जास्त माहिती देण्यासाठी घातला आहे.† ह्यापैकी जी माहिती आवश्यक असेल तीस

† या मजकुरासंबंधानें हें लक्षांत ठेवावें कीं, यांतील वर्णनात्मक किंवा विस्तारात्मक भाग मुलांनीं सविस्तरपणें किंवा शब्दशः लक्षांत ठेवण्याचें कारण नाही. कोणत्याही सामान्याचीं उदाहरणें डोळ्यापुढें आलीं, म्हणजे तें सामान्य चांगलें लक्षांत राहातें असा नियम आहे. या नियमास अनुसरून पर्वत, नदी, शहरें वगैरे-संबंधाच्या ठळक गोष्टी मनावर ठसाव्या म्हणून त्यांसंबंधाचा विस्तार किंवा वर्णन प्रस्तुत पुस्तकांत दिलें आहे. अर्थात् अशा गोष्टी मनावर ठसल्या म्हणजे ह्या वर्णनाचें काम झालें. मग ह्यांतील माहितीच्या कांहीं भागाचें विस्मरण झालें तरी हरकत नाही. उदाहरणार्थ, हिमालय पर्वत, गंगा नदी, मुंबई, विजापूर, दिल्ली वगैरे शहरें, यांच्या पैकीं प्रत्येकासंबंधानें वर्णनपर असा १०१५ ओळींचा मजकूर प्रस्तुत पुस्तकांत आहे. यांतील माहिती हिमालयाची उपयुक्तता, गंगेची उपयुक्तता, कारखाने, व्यापार, संपत्ति या बाबतींत मुंबईचा अप्रतिम मोठेपणा, विजापूर व दिल्ली एथील इमारतींची भव्यता हीं सामान्ये

पुढें चालू

खूण करण्यास शिक्षकानें सांगावें. ह्यांतील कांहीं माहिती शिक्षकांसाठीं आहे. ती शिक्षकांनीं वाचून तिचा योग्य तो उपयोग करावा.

२. जी माहिती प्रथमतः नकाशावरून मिळविणें इष्ट आहे. त्या माहितीच्या हेडिंगचे पुढे*अशी फुली घातली आहे. अशी माहिती नकाशावरूनच मिळविण्याची संवय मुलांस लावावी.

मागील पृष्ठावरून

किंवा ह्या ठोकळ गोष्टी मनावर ठसाव्या म्हणून दिली आहे. ही माहिती वाचून ह्या गोष्टी मुलांस चांगल्या समजल्या व त्या सांगतां आल्या म्हणजे ही माहिती वाचल्याचें सार्थक झालें. मग ह्यासंबंधानें पुस्तकांत जो विस्तार केला आहे (उदाहरणार्थ, मुंबईस अमुक गिरण्या आहेत... दिल्लीतील अमुक इमारती पाहाण्यालायक आहेत... अमुक इमारतीची उंची अमुक आहे... वगैरे) त्यांतील कांहीं गोष्टींचें विस्मरण झालें तरी बिघडत नाही. कारण, त्या पूर्णत्वानें लक्षांत ठेवण्याइतकें त्यांचें महत्त्व नाही. म्हणून अशा प्रकारच्या माहितीतील ५ गोष्टींपैकी २-३ गोष्टी मुलांनीं साधारणपणें बरोबर सांगितल्या तरी त्यांची उत्तरे पूर्ण समजावीं. यावरून हें उघड होईल कीं, अशा प्रकारची माहिती मुलांना शब्दशः पाठ करण्यास लावण्याचें कारण नाही, व त्यांनीं ती शब्दशः सांगावी अशी अपेक्षाही करूं नये. याचे उलट वर्तन घडल्यास घोकंपट्टी वाढून मुलांना विनाकारण फाजील श्रम पडतील.

मुलांना जे प्रश्न विचारावयाचे त्यांसंबंधानें पुढील गोष्टही लक्षांत ठेवावी. ज्यांचा अत्यंत निकट संबंध नाही अशा भूवर्णनविषयक नांवांच्या मालिका मुलांनीं लक्षांत ठेवण्याचें कारण नाही. तीं नांवें कशांची आहेत, किंवा तीं नांवें ज्यांची आहेत त्या वस्तूंचें स्वरूप काय आहे, हें माहित असलें म्हणजे झालें. म्हणून ज्या प्रश्नांचें उत्तर नाममालिकेच्या रूपानें द्यावें लागतें असे प्रश्न होतां होईतों विचारूं नयेत. 'पंजाब-मधील सर्व शहरांचीं नांवें सांगा' 'आशिया खंडांतील सर्व बेटें सांगा'..... वगैरे प्रश्न वरील प्रकारचे होत. मुलतान हें शहर पंजाबांत

३. या पुस्तकांतील बहुतेक यादी (उदाहरणार्थ, विभागांची नांवे वगैरे) व बहुतेक आंकडे (क्षेत्रफळ, लांबी, लोकसंख्या वगैरेसंबंधाचे) केवळ तुलनेकरिता व वाचकांची स्वाभाविक जिज्ञासा तृप्त करण्याकरिता दिले आहेत. ही माहिती मुलांकडून पाठ करवून घ्यावी असा ग्रंथकर्त्याचा मुळीच हेतु नाही.

४. प्रस्तुत ग्रंथकर्त्याने प्रसिद्ध केलेल्या भूवर्णन-भाग १ ला या पुस्तकांत निराळ्या १-२ ४ पानांत दिलेल्या माहितीचा योग्य उपयोग प्रस्तुत पुस्तकांतील विषय शिक्षितांनाही शिक्षकांनी करावा. विशेषतः 'शिक्षकांस सूचना' हा भाग चांगला लक्षांत ठेवावा.

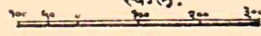
मागील पृष्ठावरून

आहे, हॉगकॉग बेट आशियांत आहे, हें एकाद्या मुलास माहित असूनही वरील यादी देतांना त्यास ह्यांचें कदाचित् स्मरण होणार नाही. म्हणून या प्रश्नांऐवजी 'पुढील बेटें कोठें आहेत,' 'पुढील शहरांसंबंधानें ठळक गोष्टी काय आहेत' असे प्रश्न विचारणें योग्य होईल. पिकें, आयात-निर्यात मालयांसंबंधाच्याही पुस्तकांतील संपूर्ण यादी मुलांना विचारून नयेत. त्याऐवजी 'पुढील जिनसांपैकी कोणते जिनस हिंदुस्तानच्या आयात व निर्यात मालांत आहेत हें सांगा' अशा प्रकारचे प्रश्न विचारावे. तथापि अशा यादींतील 'चार पांच ठळक वस्तूंची नांवे विचारणें गैर होणार नाही.

थोडक्यांत सांगावयाचें म्हणजे विनाकारण घोळपट्टी न वाढूं देण्यास पुस्तकांतील वर्णनात्मक किंवा विस्तारात्मक माहितीपैकी किरकोळ गोष्टींसंबंधाचे, किंवा ज्यांची उत्तरे नाममालिकेच्या स्वरूपानें द्यावी लागतील अशा प्रकारचे प्रश्न विचारतां कामा नये. भूगोलशिक्षणाचा खरा हेतु साध्य होण्यास, 'पुढील शहरांसंबंधानें ठळक गोष्टी सांगा' अशा प्रकारचे स्थूल प्रश्न किंवा 'पंजाबपेक्षा बंगालमध्ये पाऊस जास्त कां पडतो' अशाप्रकारचे कारणकार्यसंबंधाचे प्रश्न विचारणेंच जरूर आहे.

हिंदुस्तानचा नकाशा.

सीमा, पर्वत, नद्या, बोगरे, दारबविणार.
स्केल.

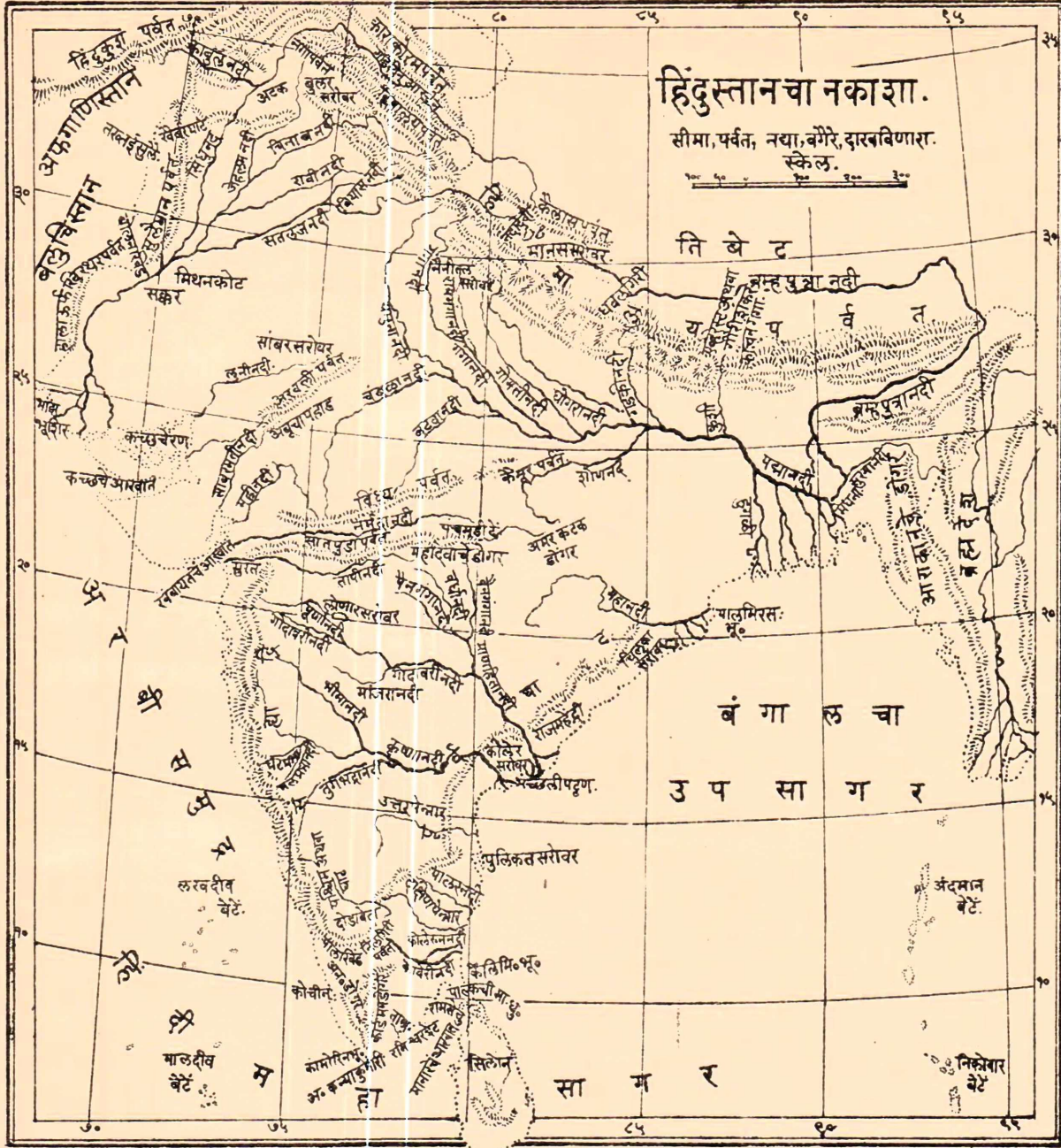


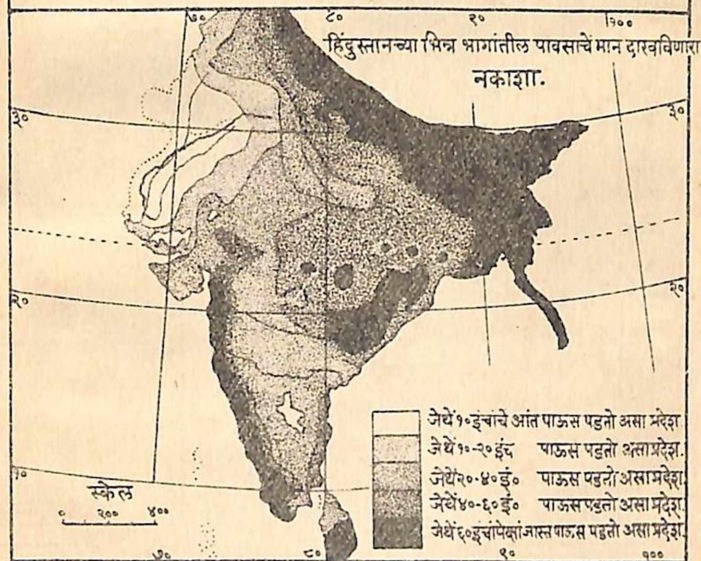
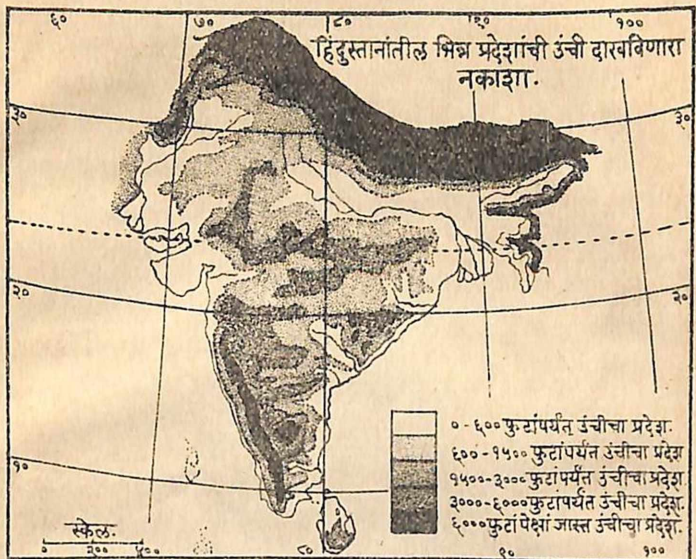
ति बे द

बं गा ल चा

उ प सा ग र

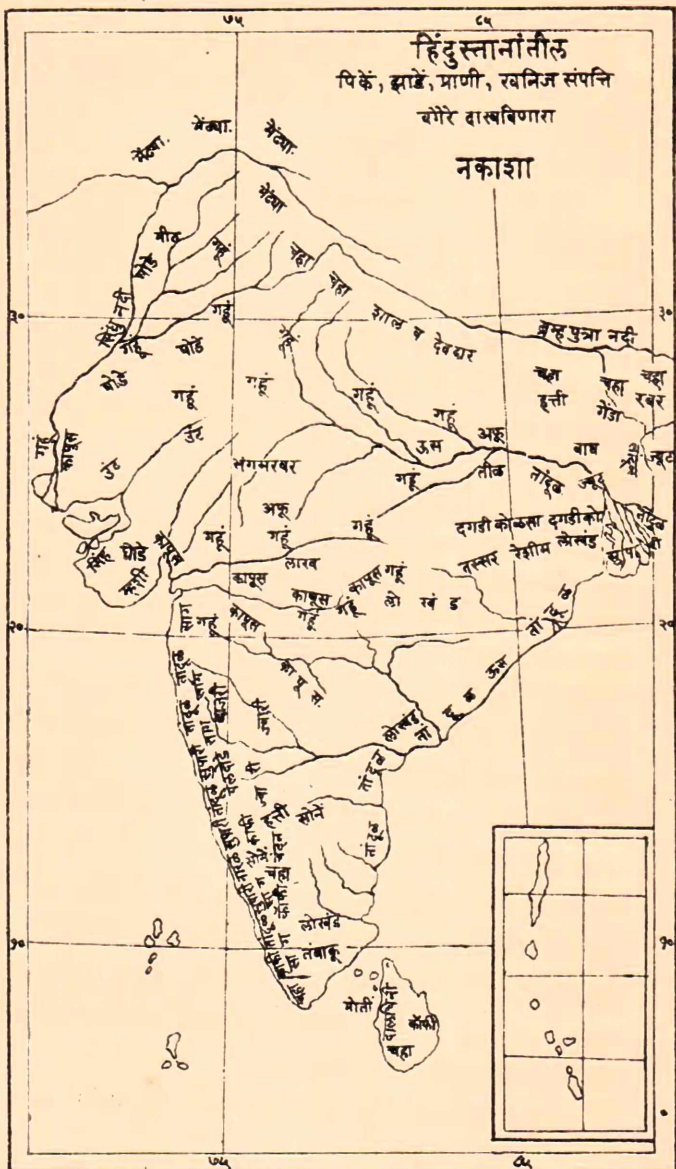
सा ग र





हिंदुस्तानांतील
 पिकें, झाडें, प्राणी, खनिज संपत्ति
 बोरें दाखविणारा

नकाशा



भूवर्णन-भाग २ रा.

हिंदुस्तान.

प्रकरण १ लें.

(सामान्य वर्णन.)

अक्षांश ३६ ते ८; रेखांश ६७ ते ९७.

आशिया खंडाच्या दक्षिणेस जी तीन द्वीपकल्पे दिसतात, त्यांतील मधले द्वीपकल्प हिंदुस्तान* होय. आशिया खंडांतील मोठ्या देशांमध्ये हिंदुस्तान अतिशय दक्षिणेकडील देश होय.

* हिंदु याचा (फारशी भाषेतील) अर्थ काळा, व स्तान (स्थान या संस्कृत शब्दाचे फारशी भाषेतील रूप) म्हणजे देश. हिंदुस्तान= काळ्या लोकांचा देश. इराणी लोकांचे मानाने हिंदू लोक काळे आहेत म्हणून या देशास हिंदुस्तान हें नांव त्यांनी दिलें. अरबस्तान, बलुचिस्तान, अफगाणिस्तान वगैरे नावे अशीच पडली आहेत.

पूर्व, पश्चिम व दक्षिण या तिन्ही दिशांनी हिंदुस्तानास पाण्याचा (समुद्राचा) वेढा असल्यामुळे हिंदुस्तानास द्वीपकल्प असे म्हणतात.

सीमा*—उत्तरेस हिंदुकुश, काराकोरम व हिमालय हे पर्वत असून त्यांचे पलीकडे पूर्व तुर्कस्तान व तिबेट हे देश आहेत; पूर्वेस आराकान व ब्रह्मदेशांतील इतर डोंगर (त्यांचे पलीकडे ब्रह्मदेश) व बंगालचा उपसागर; दक्षिणेस हिंदी-महासागर; पश्चिमेस अरबी समुद्र व हाला आणि सुलैमान पर्वत असून या पर्वतांचे पलीकडे अनुक्रमे बलुचिस्तान व अफगाणिस्तान हे देश आहेत.

हिंदुस्तानच्या सीमांचे थोडक्यांत वर्णन करावयाचें म्हट-

लें म्हणजे हिंदुस्तानच्या एका अंगास अतिशय उंच व दुर्भेद्य भशा पर्वतांचा वेढा असून दुसऱ्या अंगास समुद्राचा वेढा आहे. अशा सीमा पृथ्वीवरील फारच थोड्या देशांस आहेत.

जॉतून मोठ्या सैन्यास सहज जातां येईल अशी एकही खिंड हिमालय पर्वतास नाही. पूर्वेकडील प्रदेश अतिशय डोंगराळ असल्यामुळे त्यांतूनही सैन्य यावयास चांगलासा मार्ग नाही. हाला व सुलैमान पर्वतांस कांहीं खिंडी आहेत. त्यांपैकी खैबर खिंड प्रसिद्ध आहे. हिंदुस्तानावर स्वारी करणारे बहुतेके लोक याच मार्गानें हिंदुस्तानांत आले.

हिंदुस्तानच्या सीमा अशा प्रकारच्या असल्यामुळे कोणत्याही परराष्ट्रास हिंदुस्तानावर सहज स्वारी करितां येत नाही. कारण, एकीकडे पर्वतांचा अभेद्य तट आहे व दुसरीकडे हिंदीमहासागररूपी प्रचंड खंदक आहे.

इतर देशांच्या सीमांशीं तुलना—हिंदुस्तानच्या सीमांसंबंधानें ही विशेष गोष्ट आहे कीं, त्या सर्व स्वाभाविक आहेत. मुंबई इलाख्याच्या सर्व सीमा अशा नाहीत. ज्यांच्या सर्व सीमा स्वाभाविक आहेत असे फारच थोडे जिल्हे मुंबई इलाख्यांत आहेत.

आकार*—हिंदुस्तानचा आकार साधारणपणें पतंगासारखा आहे. सिलोन बेट या पतंगाचें गोंडयाप्रमाणें दिसतें.

हिंदुस्तानचा आकार त्रिकोणाप्रमाणें आहे असें म्हटलें असतांही चालेल. या त्रिकोणाचा पाया हिमालय पर्वत होय, व हिंदुस्तानचें दक्षिणेकडील टोंक या त्रिकोणाचा शिरोबिंदु होय. या त्रिकोणाची प्रत्येक बाजू सुमारे १९०० मैल लांब आहे.

लांबी, रुंदी वगैरे*—हिंदुस्तानची जास्तीत जास्ती दक्षिणोत्तर लांबी २ हजार मैल आहे, व रुंदी १९०० मैल आहे.

क्षेत्रफळ* व लोकसंख्या—हिंदुस्तानचें क्षेत्रफळ सुमारे १४ लक्ष चौरस मैल आहे, व लोकसंख्या ३० कोट आहे. पैकीं सहा लक्ष तेहतीस हजार चौरस मैल मुलूख व सहा कोट लोकसंख्या एतद्देशीय संस्थानिकांचे ताब्यांत आहे.

मुंबई इलाख्याच्या सुमारे आठपट हिंदुस्तानचें क्षेत्रफळ आहे.

बाह्यरेषा*—हिंदुस्तानचे अत्यंत पश्चिमेकडील टॉक जें माँझ भूशिर त्यापासून आपण हिंदुस्तानच्या सरहद्दीने उत्तरेकडे जाऊ लागलों, तर सरहद्दीची रेषा नागमोडीप्रमाणें वळणें घेत क्रमानें आंत व बाहेर जातें असें आढळून येईल. ५।६ वळणें घेऊन ही रेषा हिंदुस्तानच्या उत्तर टोंकाजवळ गेल्यावर बहिर्गोल होते, व तेथें काश्मिरास वळसा घालून हिमालयाचे बाजूनें अंतर्गोल होऊन पूर्वेकडे जाते. हिमालय संपल्यावर आसामचे ईशान्येकडील टोंकास वळसा घालून ही रेषा फिरून अंतर्गोल होते; व मणिपूर संस्थानाजवळ बाहेरील बाजूनें वळण घेऊन किनाऱ्यास येऊन मिळते.

या रेषेनें आपण किनाऱ्यास येऊन पोहोंचलों असतां जी किनाऱ्याची रेषा लागते, ती प्रथम सुंदरबनाचे (गंगानदीच्या अनेक मुखांमधील प्रदेशाचे) कांठानें पश्चिमेकडे जाते, व हुगळी—(गंगेचा अगदीं पश्चिमेकडील फाटा) जवळ नैर्ऋत्येकडे वळते. पुढें कृष्णा नदीच्या मुखाजवळ ही रेषा दक्षिणेकडे वळून थेट कॅलिमियर भूशिरापर्यंत जाते. तेथून आंतील बाजूनें दोन वळणें घेऊन ही रेषा नैर्ऋत्येकडे कामोरिन भूशिरापर्यंत जाते. हें भूशिर हिंदुस्तानचे अत्यंत दक्षिणेकडील टॉक होय. एथून किनाऱ्याची रेषा उत्तर दिशेनें बरीच लांबपर्यंत जाते. खंबायतचे आखातापर्यंत ही रेषा गेल्यावर प्रथम काठेवाडास व नंतर कच्छास वळसा घालून वायव्येकडे वळते व त्याच दिशेनें माँझ भूशिरापर्यंत जाते.

जमिनीकडील (वायव्य, उत्तर व ईशान्य या दिशांकडील) हिंदुस्तानची सरहद्द एकंदर ५ हजार मैल आहे, व किनाऱ्याची एकंदर (सर्व वळणें धरून) लांबी ८ हजार मैल आहे.

पूर्व किनारा व पश्चिम किनारा यांच्या बाह्यरेषांची तुलना*—हिंदुस्तानचा पूर्व किनारा व पश्चिम किनारा यांच्या बाह्यरेषांसंबंधानें हा फरक दिसतो कीं, पश्चिम किनाऱ्याची बाह्यरेषा पुष्कळ भागीं बाह्यवक्र आहे, व पूर्व किनाऱ्याची बाह्यरेषा पुष्कळ भागीं अंतर्वक्र आहे. पहिल्या रेषेपेक्षा दुसऱ्या रेषेची वळणें अधिक मोठी आहेत.

हिंदुस्तानचे दक्षिण टोंक बरोबर मध्यभागीं नसून थोडे पश्चिमेचे बाजूस आहे.

हिंदुस्तानच्या दक्षिणभागच्या पश्चिम किनाऱ्यास मलबार किनारा व पूर्व किनाऱ्यास कारोमांडेल किनारा म्हणतात.

किनाऱ्याचे स्वरूप*—हिंदुस्तानच्या किनाऱ्यास असाव्या तितक्या खांडी नाहीत. यामुळे हिंदुस्तानच्या किनाऱ्यावर फारशी बंदरे नाहीत.

नद्यांचीं मुखे बंदरांप्रमाणे उपयोगी पडतात, असा सामान्य नियम आहे. परंतु हिंदुस्तानांतील बहुतेक नद्यांचे प्रवाह मुखाजवळ संथ नाहीत. यामुळे त्यांतून जहाजांस जातां येत नाहीं. शिवाय या नद्यांचे प्रवाहाबरोबर पुष्कळ गाळ वाहून येऊन तो मुखाजवळ समुद्रांत सांठून राहतो. ह्या कारणामुळे येथे चांगली बंदरे नाहीत.

हिंदुस्तानच्या किनाऱ्याचे दोष—(१) खांडी, आखाते वगैरे कमी आहेत. (२) आसपास बेटे कमी आहेत. (३) किनाऱ्याजवळ पाणी उथळ आहे. यामुळे जहाजे किनाऱ्याजवळ येऊं शकत नाहीत. मोठे जहाज येण्याजोगे एकही आखात या किनाऱ्यास नाही. (४) समुद्रावरून नैर्ऋत्येकडील मान्सून वारे वाहातात, त्या वेळी पाण्याच्या ईशान्यवाही अथवा उत्तरवाही प्रवाहामुळे किनाऱ्याजवळ वाळू सांचून पाण्याचा उथळपणा वाढत जातो. (५) गंगेची व इतर बऱ्याच नद्यांचीं मुखे गाळ सांचून उथळ होत जातात.

या सर्व कारणामुळे हिंदुस्तानच्या किनाऱ्याचा उपयोग जाहाजांना फारसा होत नाही.

पश्चिम किनाऱ्याचा श्रेष्ठपणा—हिंदुस्तानच्या पूर्व किनाऱ्यापेक्षां पश्चिम किनाऱ्यास खांडी अधिक असल्यामुळे या किनाऱ्याला बंदरे अधिक आहेत. पूर्व किनाऱ्यावरील कलकत्ता बदराचा व्यापारास उपयोग होतो खरा; पण ते बंदर बरेच धोक्याचे आहे. उत्कृष्ट असे एकही बंदर पूर्व किनाऱ्यावर नाही. गोदावरी व कृष्णा यांचे मुखाजवळील समुद्रांत पाण्याखाली वाळूचीं टेकाडे असल्यामुळे, तेथे मोठी जहाजे जाऊं शकत नाहीत; म्हणून या नद्यांचे मुखाजवळील बंदरे विशेष उपयोगी नाहीत. पश्चिम किनाऱ्यावरील मुंबई बंदर उत्तम प्रकारच्या बंदरांपैकी आहे. आशियाच्या दक्षिणेस असे बंदर दुसरे एकही नाही.

आखातें, सामुद्रधुन्या वगेरें*—मॉझ भूशिरापासून आग्नेयी दिशेस किनाऱ्याचे बाजूनें गेलें म्हणजे प्रथम कच्छचे आखात लागतें. तें कच्छ संस्थानचे दक्षिणेस आहे. कच्छचे उत्तरेस कच्छचें रण आहे.

या रणाचें दक्षिणेकडील टोंक कच्छचे आखाताचे पूर्वेकडील टोंकांस मिळालें आहे. कच्छचें रण म्हणजे एक क्षारमय व पाणथळ दलदलीचें वाळूचें मैदान आहे. तें सुमारे ८००० चौरस मैल असून पावसाळ्यांत समुद्राचे पाण्यानें भरून जातें. पावसाळा संपल्यानंतर पाणी वाहून गेल्यावर एथील वाळवंटांत जे मासे अडकून राहातात ते मरतात व कुजतात. त्यांची घाण इतकी सुटते कीं, त्या प्रदेशांत जाण्यास घोडीं देखील धजत नाहींत. रानटी गाढवें व काळवीट यांची या भागांत थोडी वस्ती आहे. पूर्वी पावसाळ्यांत कच्छचे रणांतील पाणी व खंबायतच्या आखातचें पाणी हीं एकमेकांस मिळून काठेवाडचें एक बेट बनत असे.

कच्छचे आखाताचे पुढें खंबायतचें आखात लागतें. हिंदुस्तानचे दक्षिण टोंकाजवळ हिंदुस्तान व सिलोन यांमध्ये मारचें आखात व पाल्कची सामुद्रधुनी हीं आहेत. मानारचें आखात व पाल्कची सामुद्रधुनी यांमध्ये रामेश्वर व मानार हीं बेटें व त्यांना सांधणारा रामाचा सेतु आहे.

रामेश्वर व मानार यांचें दरम्यान पाण्याच्या खालीं थोड्या अंतरावर असणाऱ्या वाळूच्या टेकड्या व खडक मिळून जो एक तुटका बांध झालेला आहे त्यास रामाचा सेतु म्हणतात. या टेकड्या व खडक यांच्यामुळे सेतूच्या जागीं पाणी कमी खोल आहे. या कारणानें एथून मोठीं जहाजे जाऊं शकत नाहींत.

बेटें*—हिंदुस्तानचे दक्षिणेस सिलोन बेट आहे. त्यास हिंदुलोक सिंहलद्वीप किंवा लंका असें म्हणतात. सिंहलद्वीपाचा आकार बदामासारखा आहे.

सिलोनचा पश्चिम किनारा व मद्रासचा पूर्व किनारा हे साधारणपणें एका सरळ रेषेंत आहेत.

सिलोन व हिंदुस्तान यांच्यामध्ये रामेश्वर व मानार हीं बेटें आहेत. मंगळूरच्या पश्चिमेस जो बेटांचा समूह दिसतो त्यास लखदीव बेटें असें म्हणतात.

लखदीव याचा अर्थ लाख बेटें असा होतो. लखदीव हा 'लक्षद्वीप' याचा अपभ्रंश असावा असें वाटते.

लखदीव बेटांच्या दक्षिणेस दुसरा एक लहान बेटांचा समूह आहे त्यास मालदीव बेटें असें म्हणतात.

मालदीव याचा अर्थ हजार बेटें असा आहे. लखदीव व मालदीव या बेटांखालील सर्व खडकांची उत्पत्ति पोंवळ्यांच्या किड्यांपासून झालेली आहे. ह्या बेटांत नारळांचें मोठें उत्पन्न होतें. लखदीव बेटांवर मद्रास सरकारचा अंमल आहे. मालदीव बेटें एका मुसलमान राजाचे ताब्यांत आहेत. तो राजा सिलोनच्या गव्हर्नराच्या अंमलाखाली आहे. या दोन्ही बेटांतून पुष्कळ कवड्या व शिंपले परदेशीं जातात.

कारोमांडेल किनाऱ्याचे पूर्वेस बऱ्याच अंतरावर बंगालच्या उपसागरांत अंदमान व निकोबार हीं बेटें आहेत. हिंदुस्तानांतील काळ्या पाण्याची शिक्षा झालेले कैदी या बेटांत पाठवितात.

अंदमान बेटें मद्रास शहराच्या पूर्व दिशेस आहेत. निकोबार बेटें सिलोनच्या पूर्व दिशेस आहेत. लखदीव व अंदमान बेटें साधारणपणें एकाच आडव्या सरळ रेषेत आहेत. मालदीव, सिलोन व निकोबार हीं बेटेंही साधारणपणें एकाच रेषेत आहेत.

भूशिरें*—हिंदुस्तानचें अत्यंत पश्चिमेकडील टोंक माँझ भूशिर होय, व अत्यंत दक्षिणेकडील टोंक कामोरिन भूशिर होय. सिलोनच्या उत्तर टोंकासमोर हिंदुस्तानचें जें टोंक आहे, त्यास कॅलिमियर भूशिर म्हणतात. कामोरिनपासून कॅलिमियरपर्यंत जातांना प्रथम मानारचें आखात व नंतर पालकची सामुद्रधुनी लागते. महानदीच्या मुखाच्या ईशान्येस जें भूशिर आहे त्याचें नांव पाल्मिरस होय.

हिंदुस्तानांतील उंचसखल प्रदेश*—हिंदुस्तानांतील अतिशय उंच प्रदेश म्हणजे अर्थात् हिमालय पर्वत होय. गंगा व सिंधु यांच्या कांठच्या प्रदेशांपैकी बराच प्रदेश, अरबी समुद्र व सह्याद्रि ह्यांमधील प्रदेश, तसेच बंगालचा उपसागर व पूर्वघाट यांमधील प्रदेश, हे सखल आहेत.

(समुद्रापामून या प्रदेशांत जात असतां, डोंगर मुळींच लागत नाहींत; यावरून या प्रदेशाची समुद्रसपाटीपामून उंची फारशी नाहीं, असें दिसून येईल.)

या तीन प्रदेशांचे मधील प्रदेश हा, पश्चिमघाट, अरवली, विंध्यपर्वत, आणि पूर्वघाट या पर्वतरूपी भितींवर जणू काय बसविला आहे; यावरून तो उंचवट्याचा आहे असें कळून येईल.

हिंदुस्तानचे स्वाभाविक विभाग*—(१) हिमालयाचा डोंगराळ प्रदेश, (२) दख्खनचे उंचवट्याचे मैदान, (३) सिंधु व गंगा यांच्या कांठांची सखल मैदाने, (४) अरबी समुद्र व सह्याद्रि ह्यांमधील अरुंद प्रदेश, व (५) पूर्वघाट आणि बंगालचा उपसागर यांमधील प्रदेश हे हिंदुस्तानचे मुख्य स्वाभाविक विभाग होत. पहिल्या भागाची उंची सरासरी १५००० फुटांवर आहे; दुसऱ्याची १॥-२ हजार फूट आहे; व बाकीच्या भागांची ६०० फुटांपेक्षा कमी आहे. †

विंध्य पर्वताचे उत्तरेकडील भागास नुसतें हिंदुस्तान किंवा उत्तर हिंदुस्तान व दक्षिणेकडील भागास दख्खन म्हणण्याची वहिवाट आहे.

भिन्न भागांतील उतार*—नद्यांचे दिशांवरून पाहतां सिंधूचे कांठचे प्रदेशांत उतार नैऋत्येकडे, गंगेच्या कांठच्या प्रदेशांत उतार प्रथम पूर्वेकडे व नंतर दक्षिणेकडे, व दख्खनमध्ये उतार पूर्वेकडे—किंचित् आग्नेयेकडे—आहे असें आढळून येते.

‡ सर्व हिंदुस्तान देश ६०० फूट खाली खचला किंवा समुद्राचे पाणी ६०० फूट वर चढलें, तर सिंधूच्या व गंगेच्या कांठच्या मैदानांत समुद्राचे पाणी येऊन त्याच्या योगानें अरबी समुद्र व बंगालचा उपसागर यांना सांधणारी सामुद्रधुनी होईल, व दख्खनचा प्रदेश वेढ होऊन जाईल.

पर्वत*—हाला—हिंदुस्तानच्या अत्यंत पश्चिमेकडील टोंकापासून हिंदुस्तानचे सरहद्दीने आपण उत्तरेकडे जाऊं लागलों म्हणजे प्रथम हाला ऊर्फ खिरथर पर्वत लागतो. तो दक्षिणोत्तर आहे. [लांबा २०० मैल. उंची ७२०० फूट.]

सुलैमान—हाला पर्वताचे पुढें सुलैमान पर्वत लागतो. तो दक्षिणोत्तर असून सिंधूशीं समांतर आहे. [लांबी ३-३॥ शें मैल. उंची ७०७० फूट.] तरत-इ-सुलैमान [सुलैमान राजाचें सिंहासन] हें या पर्वताचें अत्यंत उंच शिखर होय (उंची ११३०० फूट.)

हाला व सुलैमान हे पर्वत हिंदुस्तानचे पश्चिमेकडील व वायव्येकडील तट होत.

हिंदुकुश—सुलैमानचे पुढें सरहद्दीनें गेलें असतां हिंदुकुश पर्वत लागतो. तो ईशान्येकडून वायव्येकडे गेला आहे. (लांबी ६।७ शें मैल.) हिंदुकुशाचा ईशान्येकडील भाग हिंदुस्तानचे सरहद्दीवर आहे.

काराकोरम—हिंदुकुश पर्वताचे ईशान्येकडील टोंकापासून काराकोरम पर्वतास आरंभ होतो. तो वायव्येकडून आग्नेयीकडे गेला आहे. (लांबी ५।६ शें मैल.) काराकोरम पर्वताचे रांगेपैकीं गॉडविन् ऑस्टिन् म्हणून जो पर्वत आहे त्याची उंची हिमालयाच्या अत्युच्च शिखराच्या खालोखाल आहे. हिंदुकुश व काराकोरम यांचीं टोंकें परस्परांस जेथें मिळतात, तें हिंदुस्तानचें अत्यंत उत्तरेकडील टोंक होय. काराकोरम पर्वत हिमालयाचा एक फांटा आहे असें म्हटल्यास चालेल.

हिंदुकुश व काराकोरम यांची तुलना—(१) हिंदुकुश ईशान्येकडून नैर्ऋत्येकडे जातो; काराकोरम वायव्येकडून आग्नेयीकडे

जातो. (२) काराकोरमपेक्षां हिंदुकुश जास्त लांब आहे, पण कमी उंच आहे.

हिमालय—हिंदुस्तानचे उत्तरसरहद्दीवर हिमालय पर्वत आहे. या पर्वताइतका उंच पर्वत सर्व जगांत दुसरा नाही. (हिम=बर्फ; आलय=स्थान, घर. या पर्वताच्या उंच भागांवर नेहमी बर्फ असते व या पर्वताच्या उंच दऱ्यांमध्ये बर्फाच्या नद्या आहेत, म्हणून या पर्वतास हिमालय म्हणजे बर्फाचे घर म्हणतात.) आपणाकडे पाठ करून ठेविलेल्या धनुष्याप्रमाणे किंवा तीरकमठ्याप्रमाणे या पर्वताचा आकार आहे. (लांबी १॥॥ हजार मैल. रुंदी २०० मैल.) पर्वतांच्या अनेक समांतर रांगा मिळून हिमालय झाला आहे. ह्या रांगांपैकी दोन रांगा विशेष लांब व उंच असल्यामुळे महत्त्वाच्या आहेत. या दोन रांगांपैकी दक्षिणेकडील रांग अधिक उंच आहे. हिमालयाची अतिशय उंच शिखरे याच रांगेत आहेत.

हिमालयाची सरासरी उंची २०००० फूट आहे. अर्थात् कांही भाग यापेक्षां उंच आहेत, व कांही कमी आहेत. हिमालयास अनेक उंच शिखरे आहेत. त्यांपैकी ४० शिखरे २४ हजार फुटांहून जास्त उंचीचीं आहेत. त्या सर्वांत एव्हरेस्ट अथवा गौरीशंकर हे शिखर अत्युच्च होय. त्याची उंची २९ हजार फूट आहे. कांचनगंगा, धवलगिरी, नंदादेवी, नंगापर्वत (कम पूर्वेकडून पश्चिमेकडे) हीं हिमालयाचीं इतर उंच शिखरे होत. हिमालयाच्या दऱ्यांत अनेक हिमनद्या* आहेत. पैकीं एका हिमनदीची लांबी ६० मैल आहे.

हिमालयावर १६ पासून १८ हजार फुटांपेक्षां जास्त उंचीवर नेहमी बर्फ असते. सोने, लोखंड, तांबे व शिसे हे धातु पुष्कळ ठिकाणी हिमालय पर्वतांत सांपडतात.

* हिमनदी=बर्फाची नदी. पर्वताच्या शिखरांवर सांचलेले बर्फ जेव्हां पर्वताच्या उतरणीवरून व दऱ्यांतून हळू हळू वाहात जाते, तेव्हां त्यास हिमनदी म्हणतात. हिमनदीची गति फार सूक्ष्म म्हणजे एका दिवसांत ११२ फूट असते.

हिमालयाचें महत्त्व--(१) हिंदुस्तानांतील निम्न्या नद्यांचे उगम हिमालय पर्वतांत आहेत. (२) नैर्ऋत्येकडील मानसून वाऱ्यांबरोबर येणारे ढग हिमालयामुळें अडविले जाऊन त्यांचें सर्व पाणी हिमालयाचे दक्षिणेकडील प्रदेशास मिळतें. (३) हिमालयांतून वाहात येणाऱ्या नद्यांनीं हिमालयाचा पृष्ठभाग खरवडून आणलेला गाळ सांचून उत्तर हिंदुस्तानास सुपीकपणा आला आहे.

अरवली--राजपुतान्यांत अरवली पर्वतांची ओळ आहे. ती ईशान्येकडून नैर्ऋत्येकडे गेली आहे (लांबी ३ शें मैल. उंची २ हजार फूट.) अरवलीचे नैर्ऋत्येकडील टोंकास अबूचा पहाड म्हणतात. (उंची ५॥ हजार फूट.)

अबूचे पहाडावर जैनांनीं बांधलेली सुंदर देवालये आहेत.

विंध्य--ही पर्वतांची ओळ खंबायतचे आखातापासून थोड्या अंतरावरून निघून पूर्वेकडे (किंचित् ईशान्येकडे) जाते. विंध्य पर्वत हलगजे दरखनच्या उंचवट्याच्या प्रदेशाची उत्तरेकडील भित होय. विंध्याद्रीचे पूर्वेकडील फाट्यास कैमूर पर्वत म्हणतात.

(लांबी ६ शें मैल. उंची २॥ हजार फूट.) विंध्याद्रीचे दक्षिणेस नर्मदेचे खोरे व उत्तरेस माळव्याचा उंचवट्याचा प्रदेश असल्यामुळें त्याची दक्षिण बाजू जास्त उंच व उतरती दिसते.

सातपुडा--विंध्य पर्वताचे दक्षिणेस नर्मदा व तापी या नद्यांमधील पूर्वपश्चिम पर्वतांची ओळ हाच सातपुडा होय. ही ओळ विंध्याशीं समांतर आहे. (लांबी ५ शें मैल. उंची २-२॥ हजार फूट.) ह्या पर्वताचे पूर्वेकडील आंगास महादेव व पंचमडी टेकड्या अशीं नांवे आहेत.

पंचमडी टेकड्यांची उंची १॥ हजार फूट आहे.

विंध्य व सातपुडा यांची तुलना--साम्य--दोन्ही पर्वत पूर्व-पश्चिम आहेत. **भेद**--विंध्यापेक्षां सातपुडा कमी लांब आहे. (२) सातपुडा कमी उंच आहे. (३) विंध्य तिरपा (ईशान्येकडे जाणारा) आहे.

सह्याद्रि—पश्चिम किन्यापासून सुमारे ३०-४० मैलांचे अंतरावर सह्याद्रीची ओळ आहे. या पर्वतास पश्चिमघाट असेही म्हणतात. दरुखनच्या उंचवट्याच्या प्रदेशाची सह्याद्रि ही पश्चिमेकडील भित होय. या पर्वताची ओळ किनाऱ्याशी बहुतेक समांतर आहे.

(लांबी सुमारे एक हजार मैल; उंची ३॥-४ हजार फूट.) ह्या पर्वताचे मलयगिरी हें शिखर म्हैसूरचे पश्चिमेस असून त्याची उंची ६३०० फूट आहे. सह्याद्रीच्या पूर्व बाजूपेक्षां पश्चिम बाजू जास्त उतरती व उंच आहे. सह्याद्रीची जास्तीत जास्ती रुंदी २० मैलपर्यंत आहे.

पूर्वघाट—पूर्वाकिन्यापासून कांहीं अंतरावर उत्तरेकडून दक्षिणेकडे जाणारी जी डोंगरांची ओळ आहे तीस पूर्वघाट म्हणतात. ही दरुखनच्या उंचवट्याच्या प्रदेशाची पूर्वेकडील भित होय. (उंची १॥ हजार फूट, लांबी सुमारे ९ शें मैल.) या पर्वताची ओळ सरळ नसून ती मध्यंतरीं किलेक ठिकाणीं तुटलेली आहे. तिजमधून किलेक नद्या वाहात जातात. या पर्वताचा जो भाग निजामचे राज्याचे दक्षिण बाजूने पूर्वेकडे गेला आहे, त्याची उंची इतर भागांच्या उंचीपेक्षां अधिक आहे.

या भागांतील कांहीं शिखरांची उंची ५ हजार फुटांपर्यंत आहे.

निलगिरी—पूर्वघाट व पश्चिमघाट यांना दक्षिणेकडील बाजूस सांधणारी जी डोंगरांची पूर्वपश्चिम ओळ आहे तीस निलगिरी म्हणतात. (लांबी १०० मैल.)

दोडाबेटा हें निलगिरीचें सर्वांत उंच शिखर होय. त्याची उंची ८७६० फूट आहे.

निलगिरीचे पलीकडे सह्याद्रीस सुमारे २५ मैल लांबीची एक मोठी फट आहे. तिला पालघाटची खिंड म्हणतात. या फटीतील प्रदेशाची उंची फक्त एक हजार फूट आहे.

या खिंडीचे दक्षिणेस सह्याद्रीचा जो भाग आहे त्यास अनमलाईचे डोंगर म्हणतात. (त्यांच्यातील अनमुडी नांवाचे सर्वांत उंच शिखराची उंची ८८४० फूट आहे.) या डोंगराचे दक्षिणेकडील भागास कार्डमम् डोंगर म्हणतात. या डोंगरांचें (सह्याद्रीचें) अगदी दक्षिणेकडील टोंक हेंच कामोरिन अथवा कन्याकुमारी भूशिर होय.

पूर्वघाट व पश्चिमघाट यांची तुलना:—साम्य—(१) दोन्ही साधारणपणें दक्षिणोत्तर आहेत. (२) दोन्ही साधारणपणें किनाऱ्याशीं समांतर आहेत. **भेद—**(१) पूर्वघाटापेक्षां पश्चिमघाट जास्त लांब आहे. (२) पूर्वघाटापेक्षां पश्चिमघाटाची उंची अधिक आहे. (३) पूर्वघाटाची रांग पश्चिमघाटाइतकी सरळ नसून वेडीवांकडी आहे. (४) पश्चिमघाटापेक्षां पूर्वघाटास खिंडी जास्त आहेत. (५) पूर्वघाट समुद्रापासून जास्त लांब आहे. (६) पश्चिमघाटांत पुष्कळ नद्यांचे उगम आहेत, व त्यांतून निघणाऱ्या नद्या दोन्ही आंगांनें वाहातात. पूर्वघाटांतून निघणाऱ्या नद्या फक्त एकाच आंगांनें वाहातात. (७) पूर्वघाटांतून निघणाऱ्या नद्यांपेक्षां पश्चिमघाटांतून निघणाऱ्या नद्या जास्त लांब आहेत.

खिंडी—वायव्य सरहद्दीवर चार खिंडी आहेत. त्यांपैकी **बोलन व खैबर** या प्रसिद्ध आहेत. त्यांची उंची १४००० फुटांहून जास्त आहे.

जेथें नद्यांनीं डोंगराचा भेद केला आहे अशा ठिकाणीं या खिंडी आहेत. पहिल्या खिंडींतून येणाऱ्या रस्त्यावर सकर शहर आहे व दुसऱ्या खिंडींतून येणाऱ्या रस्त्यावर अटक शहर आहे.

उत्तर सरहद्दीवर काराकोरम पर्वतांत **काराकोरम खिंड** आहे. ही सर्व जगांत उंच आहे सिकीम संस्थानांतून तिबेटांत जाण्यास जेलाप ला नांवाची खिंड हिमालय पर्वतांत आहे. ही खिंड सुमारे १७००० फूट उंच आहे.

नद्या*—उत्तरार्धातील नद्या व दक्षिणार्धातील नद्या असे हिंदुस्ता-नांतील नद्यांचे दोन मुख्यवर्ग करितां येतात. पैकीं उत्तरार्धातील नद्यांचे

(१) सिंधु व तिला मिळणाऱ्या नद्या आणि (२) गंगा, ब्रह्मपुत्रा व त्यांना मिळणाऱ्या नद्या, असे दोन समूह होतात.

दक्षिणार्धातील नद्यांचे (१) पूर्ववाहिनी नद्या व (२) पश्चिमवाहिनी नद्या, असे दोन वर्ग आहेत. या सर्व नद्यांपैकी बहुतेक नद्यांचे उगम सह्याद्रीत असल्याकारणाने ज्या पूर्ववाहिनी आहेत त्या लांब आहेत, व ज्या पश्चिमवाहिनी आहेत त्या फारच लहान आहेत. नर्मदा व तापी या नद्यांचे उगम विंध्य व सातपुडा या पर्वतांचे पूर्वभागां असल्यामुळे त्या लांब आहेत. मोठ्या पूर्ववाहिनी नद्यांपैकी फक्त महानदीचा उगम सह्याद्रीत नसून तो विंध्याचे पूर्वभागांत आहे.

हिंदुस्तानच्या उत्तरार्धात सिंधु, गंगा व ब्रह्मपुत्रा आणि दक्षिणार्धात नर्मदा, तापी, कृष्णा, गोदावरी व कावेरी या मुख्य नद्या होत.

सिंधु (१८०० †—सिंधूचा उगम हिमालयाच्या उत्तरेकडील भागांत कैलास पर्वताच्या पश्चिमभागां होतो. या प्रदेशाशेजारीच सतलज व ब्रह्मपुत्रा ह्या नद्यांचे उगम आहेत. सिंधु नदी उगमापासून निवल्यावर सुमारे ७३ मैल व यव्येकडे वाहात जाऊन नैर्ऋत्येकडे वळून पंजाबांत जाते. नंतर सुमारे ८१२ मैलपर्यंत नैर्ऋत्येकडे वाहात जाऊन दक्षिणेकडे वळते, व धनुष्याप्रमाणे बांक घेऊन अनेक मुखांनी अरबी समुद्रास मिळते. सिंधूपेठ्या बाजूने जेहलम, चिनाव, रावी, बियास व सतलज या पांच नद्या मिळून झाली पंच नदी मिथनकोटाजवळ मिळते. या पांच नद्यांपैकी जेहलम चिनावला मिळते. चिनाव रावीस मिळते. सतलज नदीस प्रथम बियास व पुढे काही अंतरावर रावा मिळते. या पांच नद्यांसंबंधाने हा विशेष गोष्ट आहे की, त्या सर्व बहुतेक एकाच दिशेने वाहातात.

† नद्यांचे नांवांपुढे कंसांत जो आंकडा दिला आहे तो त्या नदीची लांबी किती मैल आहे हे दर्शवितो.

सिंधूस उजव्या बाजूने काबूल नदी अटक शहराजवळ मिळते. सिंधूचें पात्र वरचेवर बदलतें व त्यांत ठिकठिकाणी वाळू सांचते; शिवाय सिंधूचा प्रवाह असावा तितका संध नाही; यामुळें आगबोटीना या नदीचा चांगलासा उपयोग हात नाही, परंतु होड्याना या नदीचा उपयोग होतो.

सिंधूसंबंधानें ही गोष्ट विशेष आहे कीं, तिचे कांठी मोठीं शहरें फार थोडीं आहेत. सिंधूचें पात्र, विशेषतः दक्षिणेकडील प्रदेशांत, वारंवार बदलत असतें. शिवाय सिंधूस एकाएकां मोठा पूर येतो व त्या वेळीं पाणी दोहों बाजूस कित्येक मैलपर्यंत पसरतें. यामुळें सिंधूच्या कांठी मोठीं शहरें फारशीं नाहीत. जेथें सिंधूचा प्रवाह खडकांतून गेलेला आहे तेथें त्याचें स्थान बदलत नाही; म्हणून अशा ठिकाणीं कांहीं शहरें वसलीं आहेत. अशीं शहरें सकर व हैदराबाद हीं होत.

३।। लाख चौरस मैल प्रदेशांतील पाणी सिंधुनदींत वाहून येतें. सिंधूचे बगेवर मध्यभागीं अटक शहर आहे; म्हणजे त्या शहरापासून सिंधूचा उगम व शेवट सारखाच (९ शें मैल) लांब आहे. सिंधूचा उगम ज्या ठिकाणीं होतो तें स्थळ १६ हजार फूट उंचीवर आहे व अटक शहर सुमारे २००० फूट उंच आहे. यावरून अटक शहरापर्यंत सिंधुनदी ज्या प्रदेशांतून वाहात येते तो बराच उतरता असला पाहिजे व या प्रदेशांतील सिंधूच्या प्रवाहास जोर व खळखळाट बराच असला पाहिजे, असें दिसून येईल. सिंधूचा उत्तर-प्रवाह दिवसेंदिवस थोडा थोडा पश्चिमेकडे जात आहे, असें आढळून येतें एका वर्षीं सिंधूच्या एका फांट्याचें पात्र दोन मैल पश्चिमेकडे सरकल्याचें दृष्टोत्पत्तीस आलें.

गंगा (१५००)—गंगेचा उगम हिमालयाच्या दक्षिण उतरणीवर होतो. हिमालयांत अनेक हिमनद्या आहेत. यांपैकीं एका हिमनदीचे शेवटाजवळ एका कोनाड्य तून जो जलप्रवाह वाहातो त्यास गंगा म्हणतात. जेथून हा जलप्रवाह निघतो त्या ठिकाणास गंगोत्री म्हणतात. गंगोत्रीपासून गंगेचा प्रवाह निघाल्यानंतर तो पश्चिमेकडे वाहातो, व हिमालयाच्या दक्षिणेकडील रांगेंतील टेकड्यांचा भेद करून तो पुढें दक्षिणेकडे

वळतो. नंतर प्रवाह बराच लावपर्यंत आग्नेयकडे वा-
हून अलाहाबादेजवळ पूर्वेकडे वळतो. पूर्वेकडे वळल्यानंतर
सुमारे ४०० मैल वाहात जाऊन तो दक्षिणेकडे वळतो. शेवटी
तो अनेक मुखांनी बंगालच्या उपसागरास मिळतो. गंगेस
डाव्या बाजूने राभंगगा, गोमती, घांगरा, गंडकी व कुशी
या नद्या मिळतात; व उजव्या बाजूने यमुना, शोणनद व
कर्मनाशा ह्या नद्या मिळतात. यमुना नदीस चंबळा व
वटवा या नद्या माळव्यांतून वाहात येऊन मिळतात.

यमुना व गंगा ह्या नद्यांचे उगम एकमेकांपासून थोड्या अंतरा-
वर असून त्यांचे प्रवाह एकाच दिशेने वाहात जातात. गंगा नदीचा
जो फांटा कलकत्याजवळून गेला आहे त्यास हुगळी म्हणतात.
गंगेचा मुख्य फांटा पूर्वेकडे गेला आहे, त्यास पद्मा असे म्हणतात.
परंतु या व इतर फांट्यापेक्षा हुगळी नदीसच बंगालमध्ये जास्त पवित्र
मानतात. गंगेस भागीरथी* असे दुसरे नांव आहे. गंगेच्या अनेक
फांट्यांबरोबर वाहून येणारा गाळ सांचून तिच्या मुखांशी जी भूमि
बनली आहे, तिला सुंदरवन म्हणतात. या प्रदेशांत झाडी फार आहे.
इतर नद्यांचे पाणी उन्हाळ्यात कमी होतें, परंतु गंगेचे व (सिंधूचेही)
पाणी उन्हाळ्यांत थोडेसे चढने. याचे कारण हें की, गंगेचे मूळ हिम-
नदीत असल्यामुळे उन्हाळ्यांत सूर्याच्या प्रखर उष्णतेने हिमनदीचे
बर्फ वितळून नेहमीपेक्षा जास्त पाणी वाहू लागते. हरिद्वारास जाणारे
लोक असे सांगतात की, तेथे सकाळच्यापेक्षा दोनप्रहरी पाणी अधि-
क चढते. सकाळच्यापेक्षा दोनप्रहरी ऊन कडक असने, यामुळे दोन-
प्रहरी हिमनदीचे बर्फ जास्त वितळते, हेंच या गोष्टीचे कारण होय.
कानपूरची समुद्रसपाटीपासून उंची ३८० फूट अहे. यावरून गंगा

* गंगेस भागीरथी हें नांव पडण्याचे कारण हिंदूंच्या पुराणांतरी पुढें
लिहिल्याप्रमाणें आढळते. गंगा मूळची स्वर्गलोकांतील नदी. तिचे पाणी फार
पवित्र; त्यांत स्नान केल्याने मनुष्य सर्व पातकांपासून मुक्त होतो. म्हणून
कपिल ऋषीच्या शाणने जळून भस्म झालेल्या पूर्वजांचा उद्धार करण्या-
करितां भगीरथ नांवाच्या राजाने गंगेस स्वर्गलोकाहून पृथ्वीवर आणले.
यामुळे भगीरथाचे नांवावरून गंगेस भागीरथी हें नांव प्राप्त झाले.

ज्या प्रदेशांतून वाहात जाते त्या प्रदेशांत उतार फार कमी आहे, असें आढळून येईल. या कारणामुळे गंगेचा प्रवाह फार संथ आहे. गंगेचा उगम १३ हजार फुटांवर आहे, व हरिद्वारची उंची फक्त एक हजार फूट आहे. म्हणून हरिद्वारपर्यंतच्या प्रवाहास जोर फार आहे.

गंगेस अनेक कालवे आहेत. या कालव्यांचे योगाने लाखों एकर जमिनीस पाणी मिळून तिला सुपीकपणा प्राप्त होतो. एवढेच नव्हे, तर हे कालवे मोठमोठ्या नावा चालण्याजोगे रुंद असल्यामुळे त्यांचा मालाची नेआण करण्यास व मनुष्यांना प्रवास करण्यास हमरस्त्यांप्रमाणे उपयोग होतो. गंगेच्या प्रवाहांतून व कालव्यांतून गलबतें व लहान आगबोटी अलाहाबादपर्यंत जाऊ शकतात.

गंगेचे शुभ्र पाणी, तिचा संथ व भव्य प्रवाह, तिच्या उगमाजवळच्या प्रदेशाची रमणीयता, तिच्या कांठच्या प्रदेशाचा सुपीकपणा व एकंदरीत तिच्या प्रवाहाची व तिच्या अनेक कालव्यांची उपयुक्तता, यामुळे तीस महत्त्व प्राप्त झालें आहे. तिला हिंदू लोक प्राचीनकाळापासून पवित्र मानीत आले आहेत त्याचें कारणही हेंच दिसतें.

गंगेचे पाणी किंचित् पांढऱ्या रंगाचें दिसतें; व यमुनेचे कांहींसें काळ्या रंगाचें दिसतें. या नद्यांचा अलाहाबाद ऊर्फ प्रयाग शहराजवळ जेथे संगम होतो, तेथे दोन्ही प्रवाहांच्या पाण्यांचे भिन्न रंग कांहीं अंतरापर्यंत स्पष्ट दिसतात.

गंगा व सिंधु यांची तुलना-भेद-(१) गंगेचा उगम हिमालयाचे दक्षिणभागी होतो; सिंधूचा, उत्तरभागी होतो. (२) गंगेपेक्षां सिंधु लांब आहे. (३) दोघांच्या वाहाण्याच्या दिशा विरुद्ध आहेत. (४) सिंधूपेक्षां गंगेचा प्रवाह जास्त संथ आहे. (५) सिंधूपेक्षां गंगेच्या कांठीं शहरें अधिक आहेत. (६) पवित्र स्थानें व सुपीक देश गंगेच्या कांठचे प्रदेशांत अधिक आहेत.

ब्रह्मपुत्रा (१८००)-ब्रह्मपुत्रेचा उगम हिमालयाच्या उत्तर भागांत मानस सरोवराजवळ सिंधूचे उगमाशेजारी आहे. ती प्रथम पूर्वेकडे सुमारे ८०० मैल वाहात जाऊन वाटेत टेकड्या आल्याने मोठें वळण घेऊन व हिमालयास

वळसा घालून पश्चिमेकडे (कांहीं अंशीं नैर्ऋत्येकडे) वळते. नंतर हिमालय व आसामच्या टेकड्या यांच्या मधून सुमारे ४३० मैल वाहात गेल्यावर ती दक्षिणेकडे वळते. दक्षिणेकडे वळल्यावर थोड्या अंतरावर तिचे दोन फांटे होतात. पैकीं पश्चिमेकडील फांटा गंगा नदीच्या पद्मा नांवाच्या फांट्यास मिळतो. डाव्या फांट्यास सुरमा नदी मिळाल्यानंतर त्यास मेघना हें नांव प्राप्त होतें हा फांटा बंगालच्या उपसागरास मिळतो.

मुखापासून ८ शें मैलपर्यंत ह्या नदीतून आगबोटी जातात ब्रह्मपुत्रेचा प्रवाह फारसा संथ नसल्यामुळे तिचा जलमार्ग या नात्याने गंगेइतका उपयोग होत नाही. ब्रह्मपुत्रेस तिबेटांत सांपू व आसालांत डिहांग हीं नांवे आहेत. तीस हिंदुस्तानांत उजवीकडून तिस्ता व डावीकडून सुरमा या नद्या मिळतात.

हिंदुस्तानच्या उत्तरार्धांत पडणारे बहुतेक सर्व पाणी व त्या पाण्याबरोबर वाहून येणारा सर्व गाळ शेवटीं सिंधु, गंगा व ब्रह्मपुत्रा ह्या नद्यांत येतो.

[पुढील आठ नद्या, गंगेचे मुखापासून किनाऱ्याचे बाजूने हिंदुस्तानचे दक्षिण टोंकापर्यंत गेलें असतां ज्या क्रमानें लागतात, त्या क्रमानें दिल्या आहेत.]

महानदी (५२०)—गंगा नदीच्या मुखापासून नैर्ऋत्येकडे गेलें असतां महानदी लागते. तिचा उगम मध्यप्रांतांत छत्तिसगडच्या उंचवट्याच्या मैदानाच्या दक्षिणभागी असलेल्या डोंगराळ प्रदेशांत होतो. ती आग्नेयीकडे वाहात जाऊन बंगालच्या उपसागरास कित्येक मुखांनीं मिळते.

या नदीस फार मोठे पूर येतात. (हें महानदी या नांवाचें कारण असावें.) पूर येतो तेंव्हां तिचें पाणी ३२ फुटांपर्यंत (५ पुरुषांपर्यंत) चढतें. १८६६ सालीं या नदीस जो मोठा पूर आला होता त्याच्या योगानें १२ लाख लोकांच्या घरांची नासधूस झाली.

गोदावरी (९००)—ही नदी सह्याद्रीचे पूर्वेकडील फांट्यांत त्रिंनकेश्वराजवळ उगम पावून आग्नेयीकडे वाहात जाऊन राजमहेन्द्री शहराजवळ बंगालच्या उपसागरास मिळते.

तिला डाव्या बाजूने पूर्णा, प्राणहिता व इन्द्रावती ह्या नद्या मिळतात. प्राणहिता ही नदी पैनगंगा, वर्धा व वैनगंगा या तीन नद्या मिळून झाली आहे. गोदावरीस उजव्या बाजूने मांजरा नदी मिळते. गोदावरीस मोठमोठे कालवे काढले आहेत. त्या सर्वांची लांबी ५ शें मैलांहून अधिक भरेल.

कृष्णानदी (८००)—ही सह्याद्रींत महाबळेश्वराजवळ उगम पावून प्रथम दक्षिणेकडे वाहात जाऊन सुमारे २०० मैल अंतरावर पूर्वेकडे वळते. पूर्व दिशेने सुमारे ५०० मैल वाहात गेल्यावर ती दक्षिणेकडे वळून बंगालचे उपसागरास मच्छलीपट्टणाजवळ मिळते.

तिला डावीकडून भीमा व उजवीकडून तुंगभद्रा या नद्या मिळतात. कृष्णस डावीकडून मिळणाऱ्या इतर लहान नद्यांत डोण नदी सांगण्यासारखी आहे. उजवीकडून मिळणाऱ्या इतर लहान नद्या वेण्णा, कोयना, वारणा, पंचगंगा, घटप्रभा व मलप्रभा ह्या होत.

कृष्णानदीच्या खोऱ्याचे क्षेत्रफळ सुमारे १ लाख चौरस मैल आहे. तिचा प्रवाह-विशेषतः मुखाजवळ-संथ नाही. यामुळे त्यामधून जहाजे, नावा जाऊ शकत नाहीत.

उत्तर पेन्नार (३५५), पालर (२३०) व दक्षिण पेन्नार २४९—या नद्या म्हैसूर संस्थानच्या पूर्वभागी असलेल्या डोंगरांत उगम पावून पूर्वेकडे वाहात जाऊन बंगालचे उपसागरास मिळतात.

कावेरी (४७०)—ही नदी कुर्ग प्रांतांत सह्याद्रींत उगम पावून म्हैसूर संस्थानांतून प्रथम पूर्व व नंतर दक्षिण दिशेने वाहात जाऊन फिरून पूर्वाभिमुख होऊन म्हैसूर संस्थानांतून बाहेर पडते. नंतर ती मद्रास इलाख्यांतून वाहात जाऊन बंगालचे उपसागरास मिळते.

कावेरीस दोन मोठे धबधबे आहेत. पैकी एक ४६० फूट उंच आहे व दुसरा ३०० फूट आहे. मुखाजवळ कावेरीस अनेक फांटे फुटतात. कावेरीच्या सर्वांत उत्तरेकडील फांट्यास कोलेरून म्हणतात.

ताम्रपर्णी नदी कार्दमम पर्वतांत उगम पावून मानारचे आखातास मिळते.

(पुढील सर्व नद्या अरबी समुद्रास मिळणाऱ्या असून उत्तरेकडून दक्षिणेकडे गेले असता ज्या क्रमाने लागतात, त्या क्रमाने दिल्या आहेत.)

लुनी (३२०)—हिचा उगम राजपुतान्यांत अरवली पर्वताचे पश्चिमभागी होतो. ती माळव्याचा उंचवट्याचा प्रदेश व सिंधच्या पूर्वेकडील वाळूचे मैदान यांमधून वाहात जाऊन कच्छचे आखातास मिळते.

साबरमती (२००)—हिचा उगम राजपुतान्यांत अरवलीचे फांट्यात होतो. ती गुजराथेत शिरल्यावर दक्षिण दिशेने वाहात जाऊन खंबायतचे आखातास मिळते.

मही (३९०)—ही माळव्यांत उगम पावून नैर्ऋत्येकडे वाहात जाऊन खंबायतचे आखातास मिळते.

नर्मदा (७३९)—मध्य प्रांताच्या ईशान्यभागी रेवा संस्थानांत अमरकंटकाचे डोंगर आहेत; त्यांमध्ये नर्मदेचा उगम होतो. नर्मदा नदी पश्चिम दिशेने विंध्य व सातपुडा यांचे मधून वाहात जाऊन खंबायतचे आखातास मिळते.

नर्मदा नदीचे प्रवाहास जोर बराच असल्यामुळे होड्या चालविण्यास ही नदी बहुतेक निरुपयोगी आहे. नर्मदा नदी जबलपुराजवळ जेथे शुभ्र संगमरवरी दगडांचे खडकांमधून वाहाते तेथील देखावा फारच मनोहर दिसतो.

तापी (४४०)—तापीचा उगम सातपुड्यांत बैतुलाजवळ होतो. तेथून ती पश्चिमेकडे वाहात जाऊन सुरतेजवळ खंबायतचे आखातास मिळते. तीस डावीकडून पूर्णा, गिरणा व पांझरा या नद्या मिळतात.

लांबीसंबंधाने नद्यांची तुलना—नर्मदा, कृष्णा, गोदावरी या नद्या सुमारे तापीचे दुप्पट लांब आहेत; आणि गंगा, सिंधु व ब्रह्मपुत्रा या सुमारे चौपट लांब आहेत.

उत्तरार्धातील नद्यांची दक्षिणार्धातील नद्यांशी तुलना—प्रवाहाचा वेग, जलमार्ग या नात्याने उपयुक्तता वगैरे बाबतीत सिंधु, गंगा व ब्रह्मपुत्रा या नद्या व दख्खनमधील नद्या यांचेमध्ये मुळे लिहिल्याप्रमाणे फरक आहे:—(१) पहिल्या वर्गातील (हिंदु-

स्तानचे उत्तरार्धातील) नद्या जास्त लांब आहेत. (२) ह्या नद्यांचा प्रवाह जास्त संथ आहे. (३) ह्या नद्यांचा उगम हिमालयाच्या प्रदेशांत असल्याने उन्हाळ्यांत बर्फ वितळून पाण्याचा पुरवठा प्रवाहास होतो. यामुळे उन्हाळ्यांत ह्या नद्यांचे प्रवाह लहान होत नाहीत. दुसऱ्या वर्गातील (हिंदुस्तानचे दक्षिणार्धातील) नद्यांची अशी स्थिति नसल्यामुळे व त्या ज्या प्रदेशांतून वाहातात त्यांत पाऊस फार पडत नसल्यामुळे त्यांचे प्रवाह उन्हाळ्यांत फार लहान होतात. (४) वरील दोन कारणांमुळे जलमार्ग या नात्याने दुसऱ्या वर्गातील नद्यांचा विशेष उपयोग होत नाही.

धबधबे—(१) शरावती नदीच्या योगाने झालेला गिरसप्पाचा धबधबा, याची उंची ९॥ शें फूट आहे. (२) कावेरीचा शिवसमुद्र धबधबा उंची ३ शें फूट); व (३) घटप्रभेचा गोककजवळील धबधबा (उंची १॥ शें फूट).

सरोवरे—काश्मिरांत झेलम नदीचा प्रवाह पसरून झालेले वुलर, संयुक्त प्रांतांत नैनीताल, व कृष्णा व गोदावरी यांच्या मुखाजवळच्या प्रवाहांच्या दरम्यान कोलेर*, ही हिंदुस्तानांतील गोड्या पाण्याची मुख्य सरोवरे होत. कृष्णा व गोदावरी या नद्यांना पूर येतो तेव्हां त्यांचे जे पाणी दूरवर पसरते ते सांचून कोलेर सरोवर बनले आहे. राजपुतान्यांत सांबर व वन्हाडांत लोणार ही खान्या पाण्याची सरोवरे आहेत. सांबर सरोवरांतून मीठ पुष्कळ निघते. महानदीचे मुखाजवळ चिल्का, मद्रासचे उत्तरेस उत्तर पेन्नार व पालर या नद्यांमध्ये पुत्तिकत व कोचीन बंदराजवळ कोचीन ही समुद्राचे खारे पाणी आंत येऊन झालेली सरोवरे आहेत.

चिल्का सरोवर इतके उधळ आहे की, त्याचे क्षेत्रफळ जरी कित्येक चौरस मैल आहे, तरी त्याच्या पाण्याची खोली अवघी ४।५ हात आहे.

* पावसाळ्यांत कोलेर सरोवराचे क्षेत्रफळ १०० चौरस मैल होतें.

भिन्न प्रदेशांतील हवामान—

हिंदुस्तानचा दक्षिणार्ध उष्ण कटिबंधांत येता व उत्तरार्ध समशीतोष्ण कटिबंधांत येतो; यावरून दक्षिणार्धापेक्षा उत्तरार्धांतील प्रदेशाची हवा एकंदरीने कमी उष्ण असली पाहिजे.

काश्मीर व हिमालयावरील प्रदेश, ह्यांची समुद्रसपाटीपासून उंची पुष्कळ असल्यामुळे त्यांतील हवा फार थंड आहे.

माळवा व दक्षिण हिंदुस्तानांतील उंचवट्याचा प्रदेश यांची उंची बरीच असल्यामुळे त्यांतील हवा साधारणें थंड आहे. तथापि दक्षिण हिंदुस्तानांतील उंचवट्याचा प्रदेश पूर्वेकडे उतरता व अर्थात् कमी उंचीचा होत गेला असल्यामुळे, या प्रदेशांत जों जों पूर्वेकडे जावें तों तों हवा अधिक उष्ण होत जाते. सह्यद्रीची उंची बरीच असल्यामुळे त्यावरील प्रदेशाची हवा थंड आहे.

सिंधूच्या कांठच्या प्रदेशापैकी दक्षिणेकडील प्रदेश फार सखल असल्यामुळे त्यांतील हवा उष्ण आहे. हा प्रदेश व राजपुतान्याचा बराच भाग थरच्या वाळवंटास लागून असल्यामुळे त्यांत उन्हाळ्यांत उष्णता व हिवाळ्यांत थंडी फार असते.

गंगेच्या कांठच्या प्रदेशापैकी बहुतेक भाग सखल असल्यामुळे त्यांतील हवा उष्ण आहे. यापैकी बंगाल प्रांत समुद्रास लागून असल्यामुळे त्यामधील हिवाळ्यांतील व उन्हाळ्यांतील हवामानांत फार फरक पडत नाहीं; परंतु संयुक्त प्रांत भूप्रदेशानें वेढलेला असल्यामुळे, तेथे उन्हाळा व थंडी ही दोन्ही फार असतात. याच कारणास्तव पंजाब, राजपुताना व मध्यप्रांत यांत उन्हाळा व थंडी ही फार असतात.

पूर्व किनाऱ्याजवळील सखल प्रदेश व पश्चिम किनाऱ्याजवळील सखल प्रदेश हे सखल असल्यामुळे त्यांतील हवा उष्ण आहे; परंतु पश्चिम किनाऱ्याजवळील सखल प्रदेशांतून उन्हाळ्यांत मान्सून वारे वाहात असल्यामुळे त्यांतील हवा पूर्व किनाऱ्याजवळील सखल प्रदेशापेक्षा कमी उष्ण पण जास्त दमट आहे.

पूर्व किनारा व उत्तर हिंदुस्तानांतील वाळवंटाचा प्रदेश ह्यांत उन्हाळा फार कडक असतो.

हिंदुस्तानच्या हवामानासंबंधानें सामान्य नियम— दक्षिणेकडून उत्तरेकडे जों जों जावें, तों तों हवा एकंदरीत कमी उष्ण होत जाते. परंतु दक्षिणेकडून उत्तरेकडे जाताना भूमिप्रदेशाचा विस्तार मोठा होत गेल्यानें, हिवाळ्यांतील थंडीचें मान व उन्हाळ्यांतील उष्णतेचें मान यांमधील फरक वाढत जातो.

मद्रासचा बहुतेक भाग, मुंबई इलाख्याचा पश्चिम भाग व बंगालचा दक्षिण भाग हे समुद्रानजीक असल्यामुळें तेथील भिन्न ऋतू-तील उष्णतामानांत फार फरक पडत नाही. उत्तरहिंदुस्तानच्या उत्तरभागांत हा फरक फार असतो.

हिंदुस्तानांतील हवेचे तीन प्रकार—(१) उष्ण व दमट; (२) उष्ण व कोरडी; (३) मध्यम उष्ण व कोरडी. हे तीन प्रकार अनुक्रमें पुढील देशांत आढळून येतात. पहिला प्रकार मद्रास इलाख्याचा दक्षिण भाग, ओरिसा, बंगाल व आसाम यांमध्ये. दुसरा प्रकार राजपुताना, पंजाब, संयुक्तप्रांत व सिंधचा उत्तरभाग यांमध्ये उन्हाळ्यांत. तिसरा प्रकार पंजाब, संयुक्त प्रांताचा कांहीं भाग, माळवा व महाराष्ट्र यांमध्ये.

पाऊस —

नैऋत्येकडील मान्सून वारे एप्रिलपासून आक्टोबरपर्यंत वाहात असतात. हे वारे हिंदीमहासागरावरून वाहात येतात, यामुळें त्यांचेवरोबर समुद्राच्या पाण्याच्या वाफेपासून झालेले ढग येतात. म्हणून हे वारे वाहूं लागले म्हणजे पावसाळ्यास आरंभ होतो. प्रदेशाचा उंची जों जों अधिक तों तों तेथील हवा थंड असल्यामुळें, हे वारे जेव्हां एकाद्या पर्वतावर आदळतात, तेव्हां त्यांमधील ढगांतलें वाफेचें पर्वतावरील थंड हवेच्या स्पर्शानें घनीभवन होऊन पाणी होतें, व त्यामुळें पाऊस पडतो. या कारणानें या वाऱ्यांच्या मार्गांत जेथें एकाद्या पर्वत आडवा येतो तेथें पुष्कळ पाऊस पडतो. सह्याद्रीचा पश्चिमभाग व आसामच्या टेकड्या या ठिकाणी अतिशय पाऊस पडतो याचें कारण हेंच आहे. हिमालयाच्या दक्षिण उतरणीवरही याचें कारणानें पुष्कळ पाऊस पडतो. वाफ पावसाच्या

रूपानें पडून गेल्यावर पुढें जे वारे वाहातात, त्यांच्यांत वाफ कमी राहिलेली असते; म्हणून पर्वत लागल्यानंतर जे प्रदेश मान्सून वाऱ्यांचे मार्गांत येतात, त्यांत पाऊस कमी पडतो. जें जें पाऊस पडत जातो, तें तें हवेंतील वाफेचा सांठा कमी कमी होतो; म्हणून पुढील पुढील प्रदेशांत पाऊस कमी कमी पडत जातो. सह्याद्रीच्या पश्चिमभागापेक्षां पूर्वभागांत पाऊस कमी कां आहे. व पूर्वभागांतही जें जें पूर्वेकडे जावें तें तें पाऊस कमी कां होतो, याचें कारण वरील गोष्टीवरून समजून येईल.

ज्या ठिकाणीं जमीन तापल्यानें वरची हवाही फार तापलेली असते, त्या ठिकाणीं ढग आले तरी हवेंतील उष्णतेनें त्यांची फिरून वाफ होते. म्हणून अशा प्रदेशांतून मान्सून वारे वाहूनही फारसा पाऊस पडत नाही. सिंध व राजपुताना हे प्रदेश वालुकामय असल्यानें ते उन्हाळ्यांत फार तापतात; यामुळे तेथें पाऊस थोडा पडतो.

मान्सून वारे अडविण्यास गुजराथेंत फारसे पर्वत नाहीत; यामुळे त्या प्रदेशांत कोंकणापेक्षां पाऊस कमी पडता. परंतु या वाऱ्यांतील बरीच वाफ शिल्क राहिल्यामुळे गुजराथेच्या पूर्वभागांत सह्याद्रीच्या पूर्वेकडील प्रदेशापेक्षां जास्त पाऊस पडतो.

ईशान्येकडून नैर्ऋत्येकडे वाहाणारे मान्सून वारे आक्टोबर-पासून मार्चपर्यंत वाहातात. ह्या वाऱ्यापैकीं जे वारे समुद्रावरून वाहातात, त्यांचेबरोबर ढग येतात बंगालच्या उपसागरावरून वाहाणारे वारे अशांपैकीं हेत. हे मद्रासच्या पूर्वेकिनान्याजवळील प्रदेशांतून वाहातात यामुळे या प्रदेशांत नोव्हेंबर व डिसेंबर महिन्यांत बराच पाऊस पडतो, या मान्सून वाऱ्यांतील बऱ्याच ढगांचें घनीभवन होऊन पूर्व किनाऱ्याजवळील प्रदेशांत पाऊस पडून गेल्यामुळे, पूर्वघाटाचे पश्चिमेकडील प्रदेशांत त्यांपासून पाऊस कमी पडतो. हिंदुस्तानांतील इतर भागांतून वाहाणारे ईशान्येकडील मान्सून वारे समुद्रावरून आलेले नसतात, यामुळे ते बहुधा कोरडे असतात.

नैर्ऋत्येकडील मान्सूनचा पाऊस पूर्व किनाऱ्यावर कां पडत नाही व ईशान्येकडील मान्सूनचा पाऊस पश्चिम किनाऱ्यावर कां पडत नाही याचें कारण वरील गोष्टींवरून समजून येईल.

हिंदुस्तानच्या निरनिराळ्या भागांत किती पाऊस पडतो हें पुढें दिलेल्या पावसासंबंधाचे अकृतीवरून कळून येईल.

निरनिराळ्या प्रांतांतील पावसाचें प्रमाण पुढें दिल्या-प्रमाणें आहे—सिंध व कच्छ १० इंच*, पंजाब २२, राजपुताना २८, महाराष्ट्र व कर्नाटक ३०-३५, गुजराथ ३०-४५, मध्य हिंदुस्तान ४२, बहार ४३, ओरिसा ४७, मध्यप्रांत ५०, पूर्व बंगाल ४९, दक्षिण बंगाल ६६, कोंकण १००-१२५ इंच.

सह्याद्रीवर कित्येक ठिकाणीं २॥ शेंपासून ४ शें इंचांपर्यंत पाऊस पडतो. आसामांतील चैरापुंजी या ठिकाणीं ६ शें इंचांपर्यंत पाऊस पडतो.

जेथें पाऊस दरवर्षीं बहुतकरून पुरेसा पडतो असे प्रदेश—पंजाबचा ईशान्य भाग, सर्व गंगाकांठ, आमाम व पूर्व बंगाल, सह्याद्रीचे पश्चिमेकडाल व पूर्वघाटाचे पूर्वेकडील प्रदेश. पश्चिम किनारा व पूर्व किनारा यांस लागून असलेला प्रदेश व बंगाल देश हे मान्सून वाऱ्यांचे पहिल्या टप्प्यांत उमलल्यामुळे तेथें पाऊस पडत नाही असे कोणत्याही वर्षीं होत नाही. **जेथें पाऊस अनिश्चित आहे असे प्रदेश**—दख्खनचा बहुतेक (ईशान्य भाग वर्ज करून) भाग. **कमी पावसाचे प्रदेश**—सिंध, पंजाब व राजपुताना.

हिंदुस्तानच्या भिन्न भागांतील सुपीकपणा—

उत्तरार्धात—गंगेच्या कांठचा प्रदेश फार सखल असून सपाट असल्यामुळे तो फार सुपीक आहे. त्याच्याइतका सुपीक प्रदेश हिंदुस्तानांत दुसरा नाही. सिंधूचे कांठचा बराच प्रदेश जरी सखल व सपाट आहे, तरी त्यांतील पुष्कळ भाग रेताड

* इंच—अमक्या ठिकाणीं अमुक इंच पाऊस पडतो याचा अर्थ असा कीं, त्या ठिकाणीं पडणारें पावसाचें पाणी कोठेंही वाहून न जातां, वाफ होऊन कमी न होतां, अथवा जमिनींन जिरून न जातां जेथच्या तेथेंच राहिलें असतें, तर तेथें तितके इंच खोलीचें पाणी सांचलें असतें.

असल्यामुळें व त्यांत पावसाची कमतरता असल्यामुळें तो असावा तितका सुपीक नाही. या प्रदेशापैकी उत्तरेकडील भाग म्हणजे पंजाब सुपीक आहे. सिंधु व गंगा या दोन नद्यांच्या कांठच्या उत्पन्नावर हिंदुस्तानांतील सुमारे निम्या लोकांचें पोषण होतें. *गंगेच्या कांठच्या कांहीं प्रदेशांत दरवर्षी दोन किंवा तीन पिकें काढतात. गंगेच्या पाण्याबरोबर जो गाळ आजपर्यंत वाहून आला आहे त्याची जाडी कलकत्यापार्शी ३०० फूट असल्याचें आढळून येतें.

दक्षिणार्धांत—गुजराथ सखल व सपाट असून त्यांत ३।४ नद्यांचे मुखाजवळील प्रदेश येत असल्यामुळें तो फार सुपीक आहे. पूर्व किनारा व पश्चिम किनारा यांस लागून असलेले प्रदेश जरी सखल आहेत, तरी ते सपाट नाहींत, म्हणून सुपीक नाहींत. पैकीं पश्चिम किनाऱ्याजवळील प्रदेशापेक्षां पूर्व किनाऱ्याजवळील प्रदेशांत उतार कमी असल्यामुळें तो जास्त सुपीक आहे. नदीचे मुखाजवळील प्रदेश सपाट व सखल असतो व त्यांत गाळाची दरवर्षी भर येऊन पडते या कारणानें तो फार सुपीक असतो. म्हणून कावेरी, कृष्णा व गोदावरी या नद्यांच्या मुखाजवळील प्रदेश चांगले सुपीक आहेत. तापीच्या कांठचा प्रदेश (मुख्यतः खानदेश) खोलगट असल्यामुळें सुपीक आहे. दरखनमध्य जमीन जरी उंचवट्याची आहे, तरी ती फार उतरती नसल्यामुळें साधारण सुपीक आहे. या प्रदेशांत पूर्वेकडे व आग्नेयीकडे जमीन जास्त सखल व सपाट होत जाते; म्हणून त्या भागांतील जमीन बरीच सुपीक आहे. मध्यप्रांत, निजामचे राज्य हे प्रदेश महाराष्ट्रापेक्षां जास्त सुपीक असण्याचें कारण हेंच होय.

खालीं लोकवस्तीचें प्रमाण दिलें आहे त्यावरून देश जों जों

* गंगा व सिंधु यांच्या कांठचे प्रदेश असे सुपीक आहेत कीं, गंगेच्या मुखापासून तो सिंधूच्या मुखापर्यंत अगदीं मऊ मातीच्या [कीं जोंत एकही धोंडा आढळणार नाही अशा] वाटेनें जावयाचें मनांत आणलें, तर तशां वाट काढतां येईल.

जास्त सुपीक असतो, तों तों त्यांतील लोकवस्तीचें प्रमाण जास्त असतें असें दिसून येईल--

दर चौरस मैलास लोकसंख्येचें प्रमाण—संयुक्त प्रांत ८३ शें, बंगाल ५ शें, तंजावर ६ शें, गुजराथेंतील खेडा जिल्हा ४॥ शें, सुरत जिल्हा ३ शें, भडोच जिल्हा २ शें, पंजाब २ शें, मद्रास २॥१ शें, मुंबई इलाखा १॥ शें, राजपुताना ८०, राजपुतान्यांतील जेसलमीर संस्थान ७.

पिकें—

[तांदूळ, ज्वारी ऊर्फ जोंधळा, बाजरी, व गहूं हीं खाण्यांत येणारीं मुख्य धान्यें होत. पैकीं ज्वारी व बाजरी खाणारे लोक फार आहेत. तांदूळ खाणारे लोक लोकसंख्येच्या सुमारे एकचतुर्थांश आहेत.]

तांदूळ—जेथे वर्षातील कांहीं महिने हवा उष्ण असून पावसाच्या किंवा कालव्याच्या पाण्याचा भरपूर पुरवठा असतो अशा ठिकाणीं तांदूळ होतात. म्हणून पश्चिम किनाऱ्याजवळील प्रदेश, बंगाल इलाखा, संयुक्तप्रांत या देशांत तांदूळ पिकतात. **गहूं**—गव्हास कडक हिंवाळा लागतो; त्यास फार उष्णता व दमट हवा सोसत नाहीं. हिंदुस्तानच्या उत्तरार्धांत हिंवाळ्यांत थंडी पुष्कळ असते व हवा कोरडी असते; म्हणून या भागांत गहूं विशेष पिकतो. माळवा, राजपुताना, संयुक्तप्रांत, पंजाब, मध्यप्रांत हे गव्हाचे प्रदेश होत. बंगालदेश समुद्रास जवळ असल्यानें त्यांत हिंवाळ्यांत थंडी फार पडत नाही; म्हणून त्यांत गहूं फारसा पिकत नाहीं. **हरबरा, ज्वारी व बाजरी**—ज्या ठिकाणीं पाऊस फार पडतो व जेथे थंडी कमी असते अशा ठिकाणीं हीं धान्यें होत नाहींत. म्हणून असा साधारण नियम आहे कीं, ज्या प्रदेशांत पावसाचे पाण्यावर तांदूळ होतो त्या प्रदेशांत हीं धान्यें होत नाहींत. या कारणानें तांदळाचा प्रदेश वर्ज करून बाकीच्या हिंदुस्तानच्या सर्व भागांत हीं पिकें होतात. मुंबई इलाख्यांत ज्वारी विशेष होते.

तूर—समशीतोष्ण प्रदेशांत होते. जेथें थंडी अतिशय असते, तेथें ती होत नाही म्हणून पंजाबांत हें पीक बहुधा होत नाही.

कापूस—काळी जमीन, बेताचा पाऊस, व उष्ण हवा या गोष्टी कापसास लागतात; वरच्यावर पाऊस पडल्याने कापसाच्या पिकाचा नाश होतो. या सर्व गोष्टी गुजराथ, खानदेश, वन्हाड व दक्षिण महाराष्ट्र या प्रदेशां उपलब्ध आहेत. म्हणून या प्रदेशांत कापूस विशेष पिकतो. वन्हाड व मध्यप्रांत या देशांत कापूस फार पिकतो. हल्ली काळव्याच्या पाण्यावर सिंधमध्ये चांगल्या प्रकारचा कापूस होऊं लागला आहे. **गळिताचीं* धान्ये**—उष्ण हवेच्या बहुतेक प्रदेशांत गळिताचीं धान्ये पिकतात; तथापि बंगाल्यांत यांचें फार मोठें पीक होतें. **जवस**—संयुक्त प्रांत व मध्यप्रांत यांमध्ये. **तीळ**—बंगाल व मद्रास इलाख्यांत. **ऊस**—कसदार जमीन व भरपूर पाणी या गोष्टी उसास आवश्यक आहेत. गंगेच्या कांठचा पाटणापर्यंतचा प्रदेश व ओरिसा यांमध्ये ऊस पुष्कळ पिकतो. थोडा ऊस मुंबई इलाख्यांत होतो. कृष्णा व गोदावरी या नद्यांच्या मुखांजवळील जिल्ह्यांत ऊस पुष्कळ पिकतो. **ज्यूट**—याला जमीन विशेष कसदार लागते. जेथें दरवर्षी गाळाची भर जमिनीत पडते, अशा ठिकाणी हें पीक होतें. अशी जमीन बंगाल्यांत आहे, म्हणून हा बंगाल्यांत होतो. **ताग व अंवाडी**—ही मुंबई इलाख्यांत होतात. **नीळ**—गंगेच्या कांठचे प्रदेशांत नीळ पिकते. मुख्यतः बंगाल व बहार हे प्रांत निळीविषयी प्रसिद्ध आहेत. थोडी नीळ मद्रास इलाख्यांत व गुजराथ आणि खानदेश या भागांतही होते. **अफू**—माळवा व बहार प्रांतांत पिकते. **चहा**—जेथें वारं-

* ज्या धान्यांतून तेल काढतात त्यांस गळिताचीं धान्ये म्हणतात.

वार पाऊस पडतो अशा व दमट परंतु मध्यम उष्ण हवेच्या प्रदेशांत चहा पिकतो. असे प्रदेश आसाम व हिमालयाच्या उतरणीवरील कांहीं प्रदेश हे होत. त्रावणकोरच्या कांहीं भागांतही चहा पिकतो. सिलोनमध्ये पुष्कळ चहा होतो. **काँफी**--हिंदुस्तानांत तीन हजार फुटांपेक्षां जास्त उंचीच्या व दमट पण उष्ण हवेच्या प्रदेशांत काँफी पिकते. काँफीच्या झाडास पावसाचा भाडिमर सहन होत नाही, म्हणून ती सह्याद्रीच्या पूर्व उतरणीवर चांगली होते. सह्याद्रीच्या दक्षिण भागाच्या व निलगिरीच्या उतरणीवर काँफी विशेष होते. **तंबाकू**--उत्तर बहार, उत्तर सरकार व मद्रास इलाख्याचा आग्नेयीकडील भाग या प्रदेशांत तंबाकू होते. शेवटीं सांगितलेल्या भागांतील तंबाकू उत्तम असते. **सिंकोना**--हीं झाडे हिमालयाच्या उतरणीवर चहाचे मळ्यांत लावितात. यांपासून कोयनेल निघते. **बेलदोडे**--कारवार जिल्हा व मलबार यांत पिकतात. **भिरी**--मलबार प्रांतांत पिकतात.

इतर उद्भिज्ज पदार्थ--लाख छोटानागपूर, आसाम व खानदेश यांत उत्पन्न होते.

फळांचीं झाडे--

नारळ--ह्यांचीं झाडे समुद्राजवळच्या उष्ण हवेच्या प्रदेशांत वाढतात. म्हणून तीं हिंदुस्तानांत किनाऱ्याजवळील प्रदेशांतच आढळतात. त्यांतूनही पश्चिम किनाऱ्याजवळील प्रदेशांतच याची उत्पत्ति विशेष आहे. समुद्रापासून १०० मैलांपलीकडे हीं झाडे होत नाहींत.

सुपारी--दमट व साधारण उष्ण हवा या झाडांना मानवते; म्हणून सुपारीचे उत्पन्न पश्चिम किनाऱ्याजवळच्या प्रदेशांत व बंगालमध्ये होतें. **ताडाचीं झाडे**--ताडाच्या झाडांना कोरडी व उष्ण हवा लागते. त्यांना थंडी अगदीं सोसत नाही, म्हणून उत्तर हिंदुस्तानांत हीं झाडे होत नाहींत तीं दक्षिण हिंदुस्तानांत किनाऱ्याजवळील प्रदेशांत होतात. **खजुरीचीं झाडे**--या झाडांना वाळवंटाचा प्रदेश,

थोडें पाणी व कोरडी हवा या गोष्टी लागतात. म्हणून या गोष्टी ज्या प्रदेशांत आहेत त्या प्रदेशांत हीं होतात. असे प्रदेश काठेवाड, कच्छ, सिंध हे होत. **आंबा**—हिंदुस्तानच्या बहुतेक सर्व भागांत हीं झाडे होतात. **इतर फळे**—केळे, द्राक्ष, पेरू, डाळिंब, फणस, अननस, पोपई, नारिंग, संत्रें, खरबूज, कलिंगड इ०

इमारतीच्या लाकडाचीं व इतर उपयोगी झाडे—

साल (शाल) व देवदार—हे वृक्ष थंड हवेंत वाढतात. म्हणून ते हिमालय पर्वतावरील जंगलांत व छोटानागपूच्या जंगलांत आढळतात. ह्या दोन वृक्षांचें लाकूड फार उपयोगी आहे. **शिसव**—हिमालयांत उत्पन्न होणाऱ्या नद्यांच्या कांठीं हीं झाडे उगवतात. यांचें लाकूड फार उपयोगी आहे. **सागवान**—या झाडांस पुष्कळ पाऊस मानवतो; परंतु त्यांस थंड हवा सोसत नाहीं. म्हणून हीं झाडे मलवार व कोंकणपट्टी या भागांत आढळतात. या लाकडांत जें एक प्रकारचें तेल असतें त्यामुळे यास कीड लागत नाहीं; म्हणून हें लाकूड फार उपयोगी आहे. **बाभूळ**—हा अतिशय उपयोगी वृक्ष आहे. तो कोरड्या व उष्ण हवेंत उगवतो. यामुळे तो कोंकणांत होत नाहीं. तो अगदीं सडकाळ जमिनींतही उगवतो. म्हणून नापाक जमिनींतही हीं झाडे लावून कांहीं उत्पन्न काढितां येतें. **चंदन**—कोरड्या व मध्यम उष्ण हवेंत उगवणारा दुसरा वृक्ष चंदन होय. तो देशांत व विशेषतः म्हैसूर प्रांतांत आढळतो. **खैर**—बहुतेक सर्व ठिकाणीं—विशेषतः उत्तर हिंदुस्तानांत—हीं झाडे वाढतात. खैराचें लाकूड फार बळकट असतें. या लाकडापासून कात तयार करितात. **रबर**—हीं झाडे आसामांत व मद्रास इलाख्यांत आहेत. **वांबू अथवा कळक**—हा अतिशय उपयोगी वृक्ष आहे. कळकांचा पुंजकाच्या पुंजका एके ठिकाणीं उगवतो, त्यास कळकांचें बेट म्हणतात. हा उष्ण व दमट हवेंत उगवणारा वृक्ष आहे. म्हणून तो देशावर फारसा होत नसून कोंकणांत होतो. **वड, चिंच, एवनी, लिंब** वगैरे इतर उपयोगी झाडे होत.

प्राणी—

हिंस्र प्राणी—**सिंह**—काठेवाडांत क्वचित् ठिकाणीं आढळतात. **वाघ**—हिंदुस्तानांत ज्या ज्या भागांत जंगल आहे त्या त्या बहुतेक

भागांत वाघ आहेत. बंगाल्यांतील वाघ फारच मोठे व बलाढ्य आहेत अशी त्यांची प्रसिद्धि आहे. **तरस**—जेथे लांडगे नसतात अशा ठिकाणी सामान्यतः तरस असतात. इतर हिंस्र प्राणी चित्ता, लांडगा, कोल्हा व खोकड हे होत. **वन्य** [रानटी] **पण अहिंसक प्राणी**—**गेंडा**—बंगाल, ओरिसा व आसाम यांत आढळतो. रानटी **गाढवे**—कच्छमध्ये आढळतात. रानडुकरें, ससे व हरणें हिंदुस्तानच्या बऱ्याच भागांत आढळतात. **पाळीं व जनावरें**—**हत्ती**—ज्या प्रदेशांत मोठी जंगले असून हवा साधारण उष्ण आहे अशा ठिकाणी हत्ती आढळतात. म्हणून म्हैसूर प्रांतांत व हिमालयाचे पायथ्याशी असलेल्या जंगलांत ते आढळतात. **उंट**—सिंध व राजपुताना या प्रांतांत आढळतात. वाळवंटाच्या मैदानांत त्यांचा फार उपयोग होतो व असेच प्रदेश त्यांना मानवतात; म्हणून ते वरील प्रांतांत आढळतात. **घोडे**—काठवाड व पंजाब या प्रदेशांत चांगल्या प्रकारचे घोडे तयार होतात. थंडी व चरावयास गवताचीं रानें ज्या प्रदेशांत असतात तेथे त्यांची उत्पत्ति विशेष होते. **बैल**—सर्वत्र आहेत. परंतु म्हैसूर, गुजराथ, आगऱ्याचे आसपासचा प्रदेश व महाराष्ट्र यांतील बैल विशेष प्रसिद्ध आहेत. **बकरीं**—पंजाब, सिंध, राजपुताना, आणि हैदराबाद व म्हैसूर संस्थान यांत विशेष आहेत. **म्हशी**—हिंदुस्तानच्या बहुतेक भागांत आहेत. काठवाडांतील जाफराबादी म्हशी प्रसिद्ध आहेत.

इतर प्राणी—**रेशमाचे किडे**—बंगालमध्ये. **जंगली रेशमाचे किडे** बंगाल व मध्यप्रांत यांत आढळतात. त्यांपासून तस्सर किंवा कोशाचें रेशीम मिळतें. बहुतेक मोठ्या नद्यांत **सुसरी** असतात. हिंदुस्तानचे बहुतेक भागांत **विषारी सर्प** आढळतात.

हिंदुस्तान व ब्रह्मदेश या दोन देशांत मिळून सुमारे २५ हजार मनुष्ये व ५० हजार गुरे, हिंस्र पशूंनीं मारलीं गेल्यामुळे किंवा साप चावून, दरवर्षीं मरतात.

पक्षी—राघू, चिमणी, कावळा, मैना, पारवा, कबूतर, घार, बहिरीससाणा, गिधाड, मोर, कोंबडा, कोकिळ, बगळा इत्यादि मुख्य पक्षी होत. मोर खेरीजकरून बाकीचे वरील पक्षी हिंदुस्तानच्या सर्व भागांत आढळतात.

खनिज संपत्ति—

सोनै—म्हैसूरचे नैर्ऋत्येकडील वायनाड जिल्ह्यांत व पूर्वेकडील कोलार जिल्ह्यांत सोन्याच्या मोठ्या खाणी आहेत. कोलार खाण सर्वांत मोठी होय. या खाणींतून दरसाल तीन कोटांचें सोनै निघतें.

रूपे—कच्छचे वायव्यभागी सांपडतें. **तांबें**—अरवली पर्वताचे कांहीं भागांत, हिमालयाच्या पश्चिम भागाच्या पायथ्याशीं, मध्य-प्रांतांत व बंगाल्यांत सांपडतें.

लोखंड—बंगाल, व मध्यप्रांत यांतील फार मोठ्या प्रदेशांत आणि ओरिसा व मद्रासचा दक्षिण भाग यांत कांहीं ठिकाणीं लोखंड सांपडतें. बंगालमधील खाणींतून लोखंड काढणारा टाटाकंपनीचा कारखाना १९१२ सालापासून चालू आहे. मद्रास इलाख्यांतील खाणींपासून उत्कृष्ट प्रकारचें लोखंड निघतें.

हिंदुस्तानांतील बहुतेक डोंगरांत लोखंड कमीजास्त मानानें सांपडतें. (लोखंडाचे मातीपासून लोखंड काढण्यास चुनखडी व कोळसा यांची फार जरूरी असते. म्हणून ज्या खाणींजवळ हे जिन्नस उपलब्ध असतात, त्याच खाणीं लोखंड काढण्याच्या उपयोगी पडतात. अशी सोय हिंदुस्तानांत फार थोड्या ठिकाणीं आहे.) **शिसै**—गुजराथेंतील पंचमहाल जिल्हा, रेवाकांठा एजन्सी, मद्रास इलाख्यांतील कर्नूल जिल्हा व त्रावणकोर संस्थान, मध्यप्रांत व बंगाल या ठिकाणीं सांपडतें.

हिरे—बुंदेलखंडांतील पन्ना संस्थानांत सांपडतात. गोवळकोंड्याच्या खाणींची पूर्वी प्रसिद्धि होती, परंतु तेथें आतां हिरे फारसे सांपडत नाहींत. हिंदुस्तानच्या बादशाहांचे मुकुटास कोहिनूर नांवाचा जो मोठा हिरा लाविला आहे, तो गोवळकोंड्याच्या खाणींत सांपडला, असें म्हणतात. गोदावरी व कृष्णा या नद्यांच्या मुखाजवळील भागांत कोठें कोठें हिरे सांपडतात.

दगडी कोळसे—मध्यप्रांतांत, बंगालचा पश्चिम भाग, व आसाम या प्रदेशांत मुख्यतः सांपडतात.

दगढी कोळशाच्या निरनिराळ्या खाणींचीं नांवेः—मध्यप्रांतांत मोहपाणी, वर्धा, वारोरा, सोहागपूर व उमडिया; निजामचे राज्यांत सिंगाराणी; बंगाल्यांत राणीगंज (ही सर्वांत मोठी खाण होय), गिरिधि, डाल्टनगंज व झेडिया; आसामांत माकुम, खाशी आणि जयंति टेकड्या; मुंबई इलाख्यामध्ये सिंध व कच्छप्रांत यांत कांहीं ठिकाणीं दगढी कोळसा सांपडतो. पंजाबांत दांडोट एथें व राजपुतान्यांत बिकानेर एथेंही कोळसा सांपडतो. सर्वांत मोठ्या खाणी बंगाल्यांतील असून त्या अनुक्रमें राणीगंज, झेडिया व गिरिधि या होत.

सोरा—बंगाल व बहार यांत सांपडतो.

मीठ—पंजाबांत मिठाचे डोंगर आहेत, त्यांपासून दरवर्षी सुमारे १ कोट खंडी मीठ काढतात. राजपुतान्यांतील सांबर सरोवरापासून व पश्चिम किनाऱ्यावर समुद्राचे पाण्यापासून मीठ काढितात. मॅन्गनीज धातूची माती मध्यप्रांतांत व विजगापट्टणाजवळ सांपडते.

अभ्रक छोटानागपूर प्रांतांत हजारीबागेजवळ आणि बंगाल व मद्रास इलाख्यांत सांपडतो.

मोती—सिलोनचे वायव्य भार्गी व ईशान्यभार्गी समुद्रांत मोती सांपडतात. काठेवाडजवळच्या समुद्रांतही थोडी मोती सांपडतात.

उद्योगधंदे, कारखाने वगैरे—

शेतकी—हिंदुस्तानांत सुपीक जमीन पुष्कळ ठिकाणीं असल्यामुळे या देशांतील लोकांचा मुख्य धंदा शेतकीचा आहे. शेकडा ७० म्हणजे सुमारे दोन तृतीयांश लोक शेतकीवर उपजीविका करणारे आहेत.

[हल्लीं वाजारांत दृष्टीस पडणाऱ्या कलाकौशल्याचे पदार्थांपैकीं बरेच पदार्थ विलायती असतात. यावरून असें वाटण्याचा संभव आहे कीं, कारागिरीचे पदार्थ पूर्वीपासूनच या देशांन फारसे होत नसावे; परंतु अशी स्थिति नाही. कलाकौशल्याचे पदार्थांविषयीं हा देश प्राचीनकाळापासून प्रसिद्ध आहे. १।२ शतकांपूर्वी या देशांतून बरेच कारागिरीचे पदार्थ युरोपांत जात असत. परंतु अलीकडे युरोपांतील देशांत विद्या

व कला यांची वाढ फार जपाव्यानें झाल्यामुळे, कलाकौशल्यांत हिंदुस्तान देश मार्गे पडला आहे. हल्लीं युरोपांत बहुतेक माल यंत्रांच्या साह्यानें करतात. हीं यंत्रे ओर्तीव लोखंडापासून वाटेल तितकी पुष्कळ, व वाटेल तितकीं मोठीं तयार करतां येतात, व तीं वाफ, वाज वगैरे शक्तींच्या साह्यानें चालतात. यामुळे वाटेल तितका माल थोड्या वेळांत तयार करण्याचे प्रचंड कारखाने काढणें युरोपांत सोपें झालें आहे. अशा एका कारखान्यांत हजारों माणसें असतात, आणि त्यामध्ये यंत्रांच्या साह्यानें थोड्या श्रमानें माल तयार होत असल्याकारणानें तो फार स्वस्त पडतो.

पूर्वीं हिंदुस्तानांत वाफेचीं यंत्रे नसल्यामुळे वर सांगितलेल्या प्रकारचे मोठे कारखाने हिंदुस्तानांत नव्हते. एथील कारखाने, कारखान्याचा मालक व त्याचे हाताखालचीं १०।९ (व क्वचित प्रसंगीं शेंपन्नास) माणसें यांनीं चालविलेले असत. तथापि देशांतील कारागिरांस पूर्वींचे राजे व अमीरउमराव लोक यांचेकडून चांगला आश्रय मिळत असल्याकारणानें, या देशांत बहुतेक प्रकारचे कारागीर असत, व ते अनेक प्रकारचे कलाकौशल्याचे पदार्थ तयार करीत. मलमल, रेशमी कापड, चिटें, शालजोड्या, किनखाप वगैरे जिनसांसंबंधानें पूर्वीं हिंदुस्तान देश फार प्रख्यात होता. परंतु अलीकडे युरोपियन लोक हे जिनस यंत्राचे साह्यानें थोडेके किंमतीत करूं लागल्यामुळे ते उत्पन्न करण्याचे हिंदुस्तानांतील बरेच कारखाने बंद पडत चालल आहेत. याच कारणामुळे हिंदुस्तानांतील इतर कित्येक कारखानेही बुडत चालले आहेत. शेतकीच्या खालेखाल महत्वाचा असा हल्लीं विणकामाचा धंदा राहिला आहे.

तथापि पूर्वींपासून चालत आलेले धंदे कमीजास्त प्रमाणानें या देशांत सर्व ठिकाणीं दिसून येतात. अलीकडे पांचपन्नास वर्षांत या देशांतील लोकांनीं युरोपियन लोकांच्या पद्धतीवर मोठमोठे कारखाने व गिरण्या काढण्यास सुरवात केली आहे.

* गिरणी किंवा मोठा कारखाना काढण्यास पुढील गोष्टी आवश्यक लागतात.—(१) जो माल तयार करावयाचा तो करण्यास लागणाऱ्या

कापसाच्या गिरण्या—

हिंदुस्तानांत ज्या मालाचा विशेष खप आहे, अशापैकी कापसाचें कापड हा एक आहे. या मालाला लागणारा कच्चा माल जो कापूस तो मुंबईजवळच्या प्रदेशांत पुष्कळ पिकतो. मुंबई हें बंदर विलायतेहून कोळसे आणणाऱ्या आगबोटीच्या वाटेवर असल्यामुळे तेथें दगडी कोळसा स्वस्त मिळतो. तेथे मोठे श्रीमंत व धाडशी व्यापारी आहेत. शिवाय मुंबईस तयार होणारा माल बाहेर नेण्यास व बाहेरचा माल मुंबईस आणण्यास आगगाड्या व जलमार्ग या दोहोंची सोय आहे. या कारणांमुळे मुंबईस कापसाच्या गिरण्या फार आहेत. मुंबईच्या खालोखाल गिरण्या अहमदाबादेस व नागपुरास आहेत.

इतर गिरण्या व कारखाने--यांसंबंधानें प्रसिद्ध अशीं शहरें मुंबई, कलकत्ता, नागपूर, कानपूर, मद्रास हीं होत.

हिंदुस्तानांतील सर्व गिरण्यांची संख्या सुमारे अडीचशें आहे. पैकीं नुसत्या कापसाच्या गिरण्या २ शें आहेत. सर्व हिंदुस्तानांत कागदांच्या गिरण्या ९, लोकरांच्या ८, गोणपाटाच्या ४० व रेशमाच्या ५ आहेत.

पदार्थांचा (कच्चा मालाचा) भरपूर पुरवठा; (२) स्वस्त जळणाचा पुरवठा; (३) कारखान्यांत पैसे घालण्यास तयार असणारे श्रीमंत व धाडशी व्यापारी; व (४) तयार झालेला माल परदेशीं पाठविण्यास सोईचे खुष्कीचे मार्ग व जलमार्ग.

सामान्यतः असे म्हणतां येईल कीं, ज्या शहराजवळ आगबोटीनें, होड्यांतून, किंवा आगगाडीनें कोळसा वगैरे जळण थोड्या खर्चात येऊं शकतें अथवा ज्या शहराजवळ दगडी कोळशाच्या खाणी असतात, व कारखान्यास लागणारा कच्चा माल ज्या प्रदेशांत पिकतो त्या प्रदेशाच्या समीप जीं शहरें असतात, त्यांत कारखाने काढणें सोईचें पडतें

वर सांगितलेल्या गोष्टी ज्या मानानें अनुकूल असतील त्या मानानें निरनिराळ्या प्रदेशांत कमी अथवा अधिक कारखाने असतात.

वर सांगितलेल्या गोष्टींपैकीं बहुतेक सर्व गोष्टी मुंबई व कलकत्ता या शहरांस इतर शहरांपेक्षां जास्त अनुकूल आहेत, म्हणून तेथें हिंदुस्तानांतील इतर शहरांपेक्षां गिरण्या व कारखाने अधिक आहेत.

कानपूर व मुंबई एथें व मद्रास इलाख्यांत कांहीं ठिकाणीं कमावलेलीं कातडीं तयार करण्याचे कारखाने आहेत. कागदाच्या गिरण्या मुख्यतः मुंबई इलाखा व बंगाल प्रांतांत आहेत. मुंबई इलाख्यांत व त्याच्या आसपासच्या प्रदेशांत कापूस पुष्कळ पिकतो; यामुळें या इलाख्यांत कापसाच्या गिरण्यांची संख्या मोठी आहे. सर्व मुंबई इलाख्यांत कापसाचें कापड तयार करण्याच्या गिरण्या सवाशेंच्या वर आहेत. सरकी काढण्याच्या व कापसाचे गठ्ठे बांधण्याच्या गिरण्याही या इलाख्यांत पुष्कळ आहेत. बंगाल्यांत ज्यूट पिकतो, म्हणून ज्यूटपासून गोणपाट करण्याच्या सर्व गिरण्या बंगालमध्येच—मुख्यतः कलकत्ता शहरीं—आहेत.

लॉकरीचें कापड—पंजाब व काश्मीर या देशांत हिवाळ्यांत थंडी फार पडते, म्हणून तेथील लोकांस ऊबदार वस्त्रांची आवश्यकता विशेष आहे. या देशांतील डोंगराळ भागांत चराईचीं रानें पुष्कळ असल्याकारणानें तेथें मेंढरें पुष्कळ आहेत. त्यांपासून बरीच लोंकर मिळते. शिवाय या देशाचे आसपासचे देशांतही मेंढरें पुष्कळ असल्यामुळें त्या देशांतील लोंकर या देशांत येते. यामुळें लॉकरीचें कापड विणण्याचा उद्योग या भागांत विशेष आहे. काश्मीरमध्ये व काश्मीरचे आसपासचे भागांत पश्मी जातीचीं जीं मेंढरें आहेत, त्यांची लोंकर फार मऊ व तलम असते. यामुळें त्या लॉकरीचीं फार तलम वस्त्रें तयार करतां येतात. काश्मीर देशाची शालजोड्यांविषयीं फार प्राचीन काळापासून प्रसिद्धि आहे याचें कारण हेंच होय. हल्लीं पंजाबांत धारिवाल व दिल्ली एथें लॉकरीचें कापड विणण्याच्या गिरण्या आहेत.

कानपूर हें शहर जरी संयुक्त प्रांतांत आहे, तरी तें लोंकर उत्पन्न करणाऱ्या प्रदेशापासून जवळ आहे व लॉकरीचे कारखान्यास अवश्य लागणारी वस्तु जें स्वच्छ पाणी त्याचा भरपूर सांठा शेजारच्या गंगा नदींत आहे; यामुळें तेथें लॉकरीचें कापड विणण्याची मोठी गिरणी काढली आहे.

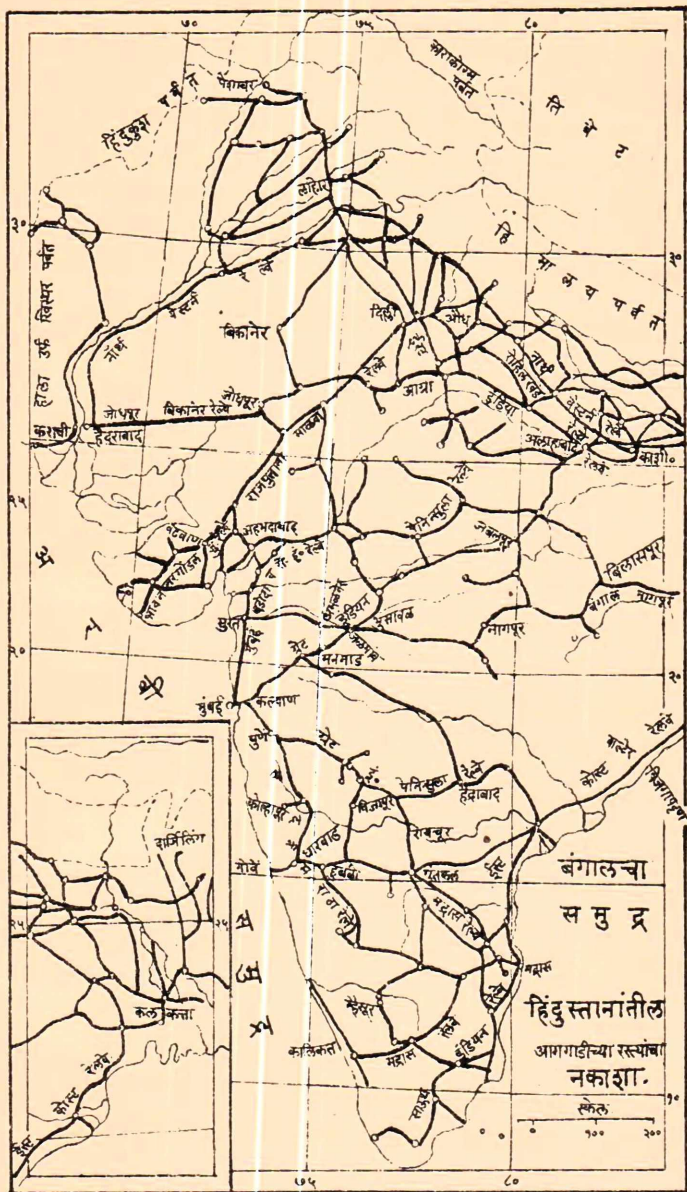
श्रीनगर, अमृतसर व लुधियाना हीं शहरें लोंकरीच्या कापडा-विषयीं प्रसिद्ध आहेत.


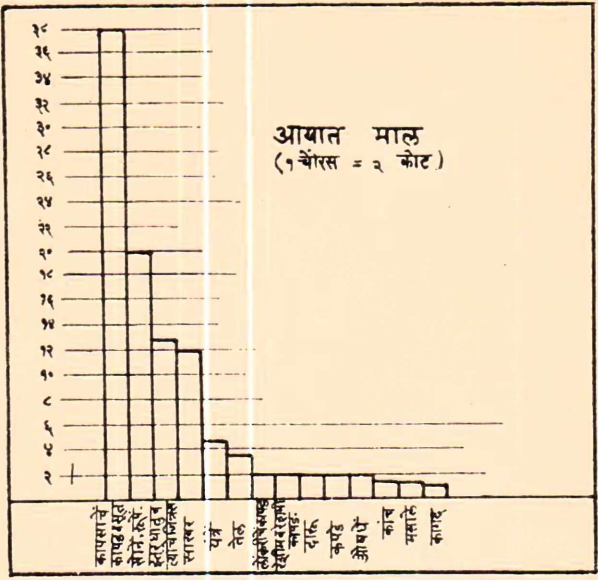
[राजपुतान्यांत कांहीं ओसाड भागांत मेंढरांना चरण्यापुरतें गवत असतें, म्हणून तेथील लोक मेंढरांचे कळप बाळगून राहातात. त्यांपासून बरीच लोंकर निघते. शिवाय राजपुतान्यांत हिंवाळ्यांत थंडी फार असते. म्हणून राजपुतान्यांत कांहीं ठिकाणीं धावळ्या तयार होतात.]

रेशमी कापड--रेशमी कांठांचीं वस्त्रें वापरण्याचा हिंदूलोकांत बराच प्रघात आहे. म्हणून हिंदुस्तानच्या बहुतेक सर्व भागांत रेशीमकांठी वस्त्रें विणणारे लोक आहेत. थोडें रेशीम बंगालप्रांतांत उत्पन्न होतें; व हिंदुस्तानाबाहेरील ज्या चीन वगैरे देशांतून रेशीम हिंदुस्तानांत येतें, ते देश बंगाल व संयुक्तप्रांत ह्यांस जवळ आहेत. ह्यामुळे रेशमी वस्त्रें वरील प्रांतांत विशेष होतात. कद, पितांबर-वगैरेसंबंधानें काशी शहराची फार प्रसिद्धि आहे. मुर्शिदाबादही रेशमी कापडाविषयीं प्रसिद्ध आहे. महाराष्ट्रांत येवळें व पैठण आणि गुजराथेंत अहमदाबाद हीं शहरें रेशमी वस्त्रांविषयीं प्रख्यात आहेत.

हातमागावरील कापड—हिंदुस्तानचे बहुतेक सर्व भागांत हातमागावर कापड विणण्याचा धंदा चालू आहे. परंतु पूर्वी सांगितलेले कापूस पिकणारे देश व त्यांच्या आसपासचे भाग यांत कापसाचें कापड विणणाऱ्यांची संख्या विशेष आहे. [रेशीम व सूत यांच्या मिश्रणाचें गर्भसुती कापड बंगाल्यांत फार होतें.]

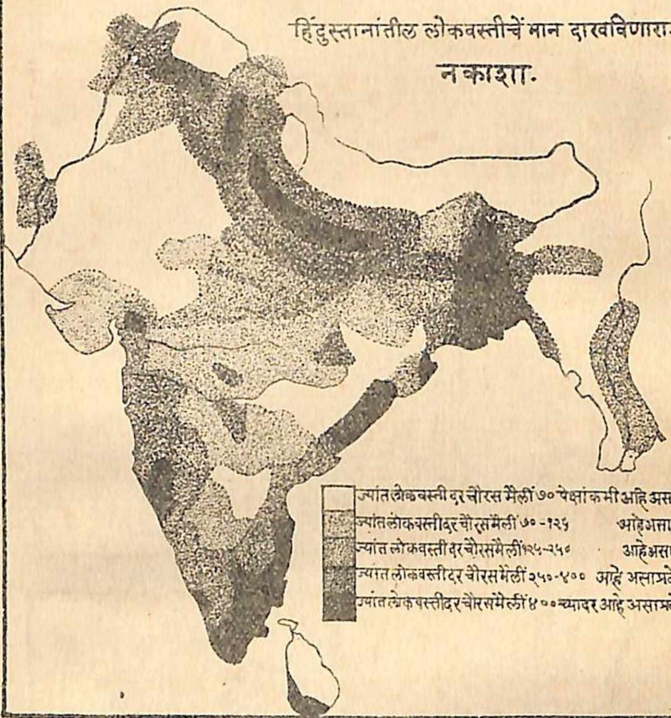
धातु व धातूचें सामान तयार करण्याचे कारखाने—नित्य उपयोगांत लागणारे धातूचे जिन्नस तयार करण्याचे कारखाने बहुतेक सर्व ठिकाणीं हिंदुस्तानांत





पुणे मराठा ग्रंथालय
१२७ क, गारगिया रोड,

हिंदुस्तानांतील लोकवस्तीचे मान दाखविणारा.
नकाशा.

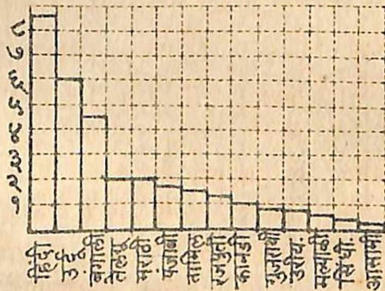


ज्यांत लोकवस्ती दर चौरस मैलीं ७० पेक्षा कमी अति असा प्रदेश	
ज्यांत लोकवस्ती दर चौरस मैलीं ७०-१२५	आंध्रप्रदेश
ज्यांत लोकवस्ती दर चौरस मैलीं १२५-२५०	आंध्रप्रदेश
ज्यांत लोकवस्ती दर चौरस मैलीं २५०-४००	आंध्र प्रदेश
ज्यांत लोकवस्ती दर चौरस मैलीं ४०० पेक्षा वर अति असा प्रदेश	

Shri Karunesh R. Press. Bombay No. 4.

हिंदुस्तानांतील भाषा.

(१ चौरस = १ कोट लोक)



आहेत. तथापि या कामासाठीं लागणारे तांबें, पितळ, लोखंड वगैरे धातु व त्यांचे पत्रे परमुळखांतूनच आणावे लागतात.

जुन्या पद्धतीनें लोखंड काढण्याचे कारखाने क्वचित् ठिकाणीं आढळतात.

लोखंडाचें सामान तयार करण्याचे मोठे कारखाने हिंदुस्तानांत सुमारे ७५ आहेत.

तांब्याचें काम—याविषयी काश्मीर देश प्रसिद्ध आहे.

[काचेच्या बांगड्या, मणि वगैरे जिन्नस तयार करण्याचे कारखाने पूर्वी बरेच होते. परंतु चिनी व विलायती बांगड्या या देशांत येऊं लागल्यामुळे हे कारखाने कमी झाले आहेत. तथापि हल्लींही वायव्यप्रांत, पंजाब व गुजराथ या देशांत काचेचे कारखाने आहेत. काशीला जाणारे लोक ज्या काचेच्या कुप्यांतून गंगा आणतात, त्या कुप्या वायव्य प्रांतांतच तयार होतात. युरोपियन तऱ्हेचे काचेचे कारखाने हिंदुस्तानांत सुमारे दहा आहेत.]

[लाकडावरील खोदी व कोरीव काम हिंदुस्तानांत चांगल्या प्रतीचें होतें. याबद्दल अहमदाबाद, मच्छलीपट्टण हीं शहरे प्रसिद्ध आहेत.]

[किरकोळ कारखाने—त्रिचनापल्ली व दिंदीगळ येथें तंबाकूच्या विड्या व चिखट करण्याचे कारखाने आहेत. मंगळूर एथें विलायती कौलें करण्याचा मोठा कारखाना आहे.]

कलाकौशल्याचे पदार्थ—लोक श्रीमंत असल्याशिवाय त्यांना चैनीचे किंवा कलाकौशल्याचे पदार्थ घेण्याची ऐपत नसते. म्हणून ज्या देशांतील लोक संपन्न असतात, त्या देशामध्येच असे पदार्थ विशेष तयार होतात. पंजाब, संयुक्तप्रांत, बंगाल, गुजराथ हे प्रांत सुपीक असल्यामुळे त्यांतील

लोक सधन आहेत. शिवाय या देशांत पूर्वी जी मोठमोठी राज्ये होऊन गेली, त्यांचे राजे श्रीमान् व शोकी होते. यामुळे या देशांत कलाकौशल्याची कामे विशेष होतात. उंची वस्त्रे, कलावस्तूंचे काम, धातूवरील व हस्तीदंतावरील नकशीचे काम यांविषयी वरील देश जितके प्रसिद्ध आहेत, तितके हिंदुस्तानांतील इतर देश नाहीत. महाराष्ट्र देश व मद्रास इलाख्याचा बहुतेक भाग हे तितके सुपीक नसल्यामुळे या भागांतील लोक कमी संपन्न आहेत. यामुळे कलाकौशल्याचे कामांत हे देश इतर देशांच्या मागे आहेत. दिल्लीपासून लखनौपर्यंतचा प्रदेश सर्व हिंदुस्तानच्या कारागिरीचे आगर आहे, असे मानण्यास हरकत नाही.

अर्वाचीन हिंदू राजांपेक्षां मुसलमानी राजे जास्त शोकी व कलाकौशल्याचे भोक्ते होते. या कारणाने जेथे मुसलमानी राज्ये होती, तेथे कलाकौशल्य विशेष दृष्टीस पडते दिल्ली, आग्रा, लखनौ, मुर्शिदाबाद, अहमदाबाद वगैरे जीं जीं शहरे मुसलमान राजांच्या राजधान्या होती, तीं तीं कारागिरीच्या कामांविषयी प्रसिद्ध आहेत.

हिंदू राजांच्या राजधान्यांपैकीं जयपूर, ग्वाल्हेर व पुणे हीं शहरे कलाकौशल्यविषयी प्रसिद्ध आहेत.

कारागिरीच्या कामाविषयी प्रसिद्ध शहरे —

जरीचे कापड—काशी, लखनौ, दिल्ली, बन्हाणपूर, पुणे हैदराबाद, कोईमतूर व डाका. जरीकांठी रुमाल व उपरणी यांविषयी मद्रास इलाख्यांतील कोईमतूर शहर प्रसिद्ध आहे.

गालिचे—ज्या देशांत व ज्या देशाचे आसपास, लोंकर उत्पन्न होते तेथेच लोंकरीचे गालिचे विशेष होतात, असें दिसून येते. गालिचांविषयी प्रसिद्ध देश पंजाब, वायव्यप्रांत व सिंध हे होत.

सुती गालिचे व सतरंज्या पुढील ठिकाणी होतात:—
जबलपूर, ग्वाल्हेर, कानपूर व बहुतेक सरकारी तुरुंग.

जडावाचें काम व दागिने—दिल्ली, मीरत, तिचनापल्ली.
दळणवळणाचीं साधनें—

(१) आगगाडीचे रस्ते—हिंदुस्तानच्या बहुतेक सर्वभागांत आगगाडीचे रस्ते झाले आहेत. आगगाडीच्या सर्व रस्त्यांची लांबी २७ हजार मैलांहून जास्त आहे. (२) साधे रस्ते—घोड्याच्या गाड्या ज्यांवरून जातील असे प्रशस्त रस्ते पूर्वी हिंदुस्तानांत फारसे नव्हते. साध्या गाड्या जाण्यायेण्याजोगेही रस्ते पूर्वी बेताचेच होते. परंतु हल्लीं हिंदुस्तानच्या सर्व भागांत चांगले रस्ते झाले आहेत. या सर्व रस्त्यांची लांबी ५६ लाख मैल भरेल. पैकीं ४० हजार मैल लांबीचे रस्ते खडी घालून तयार केलेले असून घोड्यांच्या गाड्यांना उपयोगी पडण्यासारखे आहेत. अशा रस्त्यांपैकीं साऱ्यांत मोठा रस्ता कलकत्यापासून पेशावरापर्यंत गेलेला रस्ता होय. (३) कालवे—ज्यांतून होड्या व लहान गलबतें जाऊं शकतील असे कालवे हिंदुस्तानांत अनेक आहेत. त्या सर्वांची लांबी ३३ हजार मैल भरेल.

[गंगा नदीच्या मुखापासून कानपुरापर्यंत, ब्रह्मपुत्रेच्या मुखापासून दीपूरूपगडपर्यंत (सुमारें ८०० मैलपर्यंत) व सिंधु नदीच्या मुखापासून अटकेपर्यंत गलबतें व आगबोटी जाऊं शकतात.]

(४) पोष्ट—हिंदुस्तानांत दहा हजारांवर पोस्ट ऑफिसें असून त्यांतून रोज १८ लाख पत्रें पाठविली जातात. (५) तारायंत्र—सर्व तारायंत्राची लांबी ५० हजार मैलहून अधिक आहे. रोज सरासरीनें २० हजार तारा पाठविल्या जातात.

† सिंधूचे कांठानें आगगाडीचा रस्ता झाल्यामुळें व सिंधूचें पात्र जलप्रवासास विशेष सोईचें नसल्यामुळें अलीकोडे सिंधूतून आगबोटीचें जाणेंयेणें बंद झालें आहे.

वरील सर्व साधनांमुळे, प्रवास करणे, मालाची नेभाण करणे, एका ठिकाणची बातमी दुसऱ्या ठिकाणी पोहोचविणे या गोष्टी फार सुळभ झाल्या आहेत.

[भागगाडीचे रस्ते*—हिंदुस्तानांतील निरनिराळे मुख्य भागगाडीचे रस्ते पुढीलप्रमाणे होत.

अरुंद रुळांचे रस्ते.

नॉर्थ वेस्टर्न रेल्वे—कराची व दिल्ली या शहरांपासून उत्तरेकडे व वायव्येकडे हिंदुस्तानचे सरहद्दीपर्यंत या रेल्वेचे रस्ते गेले आहेत. ईस्ट इंडिया रेल्वे—दिल्लीपासून कलकत्त्यापर्यंत गंगेच्या दक्षिण बाजूने हा रस्ता गेला आहे. आउथ रोहिलखंड रेल्वे—दिल्लीपासून काशीपर्यंत ह्या रेल्वेचे रस्ते गेले आहेत. ईस्टर्न बंगाल रेल्वे—कलकत्त्यापासून बंगालच्या पूर्व भागांत व उत्तरेस दार्जिलिंगपर्यंत या आगगाडीचे रस्ते गेले आहेत. बंगाल नागपूर रेल्वे—कलकत्त्यापासून नागपूर—जबलपूरपर्यंत व उत्तर सरकारांत विजगापट्टणपर्यंत या आगगाडीचे रस्ते गेले आहेत. मद्रास रेल्वे मद्रासपासून वायव्येकडे रायचूर, ईशान्येकडे वाल्टेअर, व नैर्ऋत्येकडे कालिकतपर्यंत गेली आहे. ब्रेट इंडियन पेनिन्शुला रेल्वे—मुंबईपासून उत्तरेकडे दिल्लीपर्यंत, पूर्वेकडे जबलपूर व नागपूरपर्यंत, व आग्नेयीकडे रायचूरपर्यंत. तापीव्हॅली रेल्वे—अंमळनेरपासून सुरतपर्यंत. मुंबई, बडोदा व सेंट्रल इंडिया रेल्वे—मुंबईपासून खाराघोड्यापर्यंत. ईस्ट कोस्ट रेल्वे—वाल्तेअरपासून कलकत्त्यापर्यंत.

अरुंद रुळांचे रस्ते.

बंगाल व नॉर्थ वेस्टर्न रेल्वे—काशीचे पूर्वेस गंगेच्या उत्तरेकडील प्रदेशांत या आगगाडीचे रस्ते पसरले आहेत. राजपुताना माळवा रेल्वे—अहमदाबादपासून राजपुतान्यांतून दिल्ली व आग्यापर्यंत. जोधपूर बिकानेर रेल्वे—सिंधमधील हैदराबादपासून राजपुतान्यांतील जोधपूर, बिकानेर इत्यादि शहरांपर्यंत. भावनगर-गोंडल-जुनागड-पोरबंदर रेल्वे—काठेवाडच्या निरनिराळ्या भागांत हे रस्ते पसरले आहेत. सदर्न मराठा रेल्वे—पुण्यापासून गोवा, विजापूर, मद्रास, म्हैसूर इकडे

या रेल्वेचे फाटे गेले आहेत. साऊथ इंडियन रेल्वे-मद्रास शहरापासून दक्षिणेकडे मद्रास इलाख्याच्या दक्षिण भागांत या आगगाडीचे फाटे गेले आहेत.]

[आगगाड्यांचे उपयोग-मनुष्यांची व मालाची त्वरित नेभाण करण्यास आगगाडी विशेष उपयोगी आहे. [१] एकाद्या ठिकाणी दुष्काळ पडला असतां तेथे परठिकाणांहून धान्य नेऊन दुष्काळाचे उग्र स्वरूप कमी करण्यास, व (२) बंड किंवा लढाई उपस्थित झाली असतां सैन्य ताबडतोब नेण्यास आगगाडीचा फार उपयोग होतो. भिन्न प्रदेशांतील लोकांत दळवळण वाढवून त्यांच्यामध्ये प्रेमभाव वाढविण्यासही आगगाडी कारण होते.]

सुपीक व दाट वस्तीच्या प्रदेशांत मालाची नेभाण पुष्कळ होते. सपाट प्रदेश साधारणपणे सुपीक असतात, व तेथे रस्ते तयार करणे सोपे जाते. म्हणून असा साधारण नियम आहे कीं, सुपीक व सपाट प्रदेशांत आगगाडीचे रस्ते पुष्कळ असतात.]

व्यापार —

हिंदुस्तानांतून दरवर्षी सुमारे १७५ कोटी रुपयांचा माल परदेशीं जातो; व १२९ कोट रुपयांचा माल परदेशांतून हिंदुस्तानांत येतो. § या दोन्ही जातींच्या मालाचे प्रमाण दिवसेंदिवस वाढत आहे.

§ यांत, रुपये धरले नाही. ते धरून आयात माल सुमारे १५० व निर्यात माल सुमारे २०० कोटींचा आहे. हिंदुस्तानच्या आयात मालापेक्षां निर्यात मालाची किंमत सुमारे ५० कोटींनीं अधिक आहे. इतके रुपये दरवर्षी ह्या देशांत जास्त येतात असा याचा अर्थ नाही. (१) हिंदुस्तानची राज्य-व्यवस्था नियमित करण्यास स्टेट सेक्रेटरीचे इंडिया ऑफिस इंग्लंडमध्ये आहे त्याच्या स्वर्चाकारितां, (२) आगगाड्या, कालवे यांच्या स्वर्चाकारितां, इंग्लिश लोकांपासून काढलेल्या कर्जांचे व्याजकारितां, (३) इंग्रज अधिकाऱ्यांचे

[हिंदुस्तानचा व्यापार इंग्लंड देशाशी सर्वांत अधिक आहे. त्याच्या खालोखाल चीन देशाशी. त्याच्या खाली क्रमानें फ्रान्स, जर्मनी व अमेरिका (अमेरिकेंतील संयुक्त संस्थानें) हे देश येतात. सुमारे ५ हजार जहाजे हिंदुस्तानच्या व्यापारांत गुंतलेली आहेत.]

कलकत्ता, मुंबई व कराची हीं व्यापाराचीं मुख्य बंदरे आहेत. सर्व मालाचा एक तृतीयांश भाग मुंबई बंदरांतून व त्याहून थोडा अधिक कलकत्त्याचे बंदरांतून जातो. इतर बंदरे मद्रास व तुतिकोरिन हीं होत.

[निर्यात माल—किंमतीच्या मानानें निर्यात मालाची ठोकळ प्रतवारी पुढीलप्रमाणें आहे:—कापूस, कापसाचें जाडें-भरडें कापड व सूत; तांदूळ व गहू; ज्यूट; गळिताचीं धान्ये; अफू; चहा; कातडी; नीळ; कॉफी; लोकर; लाख; मसाले; रेशीम; तेल; सोरा इ०.]

[पंजाबांत मुख्य उत्पन्न गव्हाचें आहे. म्हणून पंजाबास नजीक जें कराची बंदर त्यांतून मुख्यतः गहू रवाना होतो. माळवा व वन्हाड या प्रांतांस मुंबई बंदर जवळ आहे. म्हणून कापूस व अफू हीं मुंबई बंदरांतून विशेष रवाना होतात. ज्यूट, गोणपाट, नीळ व चहा हे पदार्थ कलकत्त्याचे आसपासचे प्रदेशांत होतात. म्हणून हे पदार्थ कलकत्त्याचे बंदरांतून विशेष रवाना होतात.]

[आयात माल—परदेशांतून हिंदुस्तानांत येणाऱ्या मालाची किंमतीप्रमाणें ठोकळ प्रतवारी पुढीलप्रमाणें आहे:—

पेन्शनकरितां व(४)मालाची नेआण करणाऱ्या आगबोटींचे भाड्याकरितां बरीच मोठी रक्कम परदेशीं धाडावी लागते. शिवाय इंग्रज अधिकारी आपल्या पगारांतील शिल्लक आपल्या बरोबर देशीं घेऊन जातात. ही सर्व तूट भरून काढण्यास वरील ४० कोटीपैकीं बहुतेक पैसा खर्च होतो.

कापसाचें कापड व सूत; सोने व रुपें; धातु, धातूंचे पत्रे व इतर सामान; साखर; रॉकेल; लॉकराचें कापड; रेशीम;दारू; कपडे; औषधे व रासायनिक पदार्थ; काच; मसाले; कागद; आगगाडीचें सामान.....इ०.]

सरहद्दीवरील प्रदेशांशीं व्यापार—अफगाणिस्तान, बलुचिस्तान, इराण व तिबेट या देशांशीं हिंदुस्तानचा थोडासा व्यापार होतो. [निर्यात माल—कापसाचें व इतर कापड, धातूंचीं भांडीं, चहा, मीठ, धान्य, साखर, नीळ व इतर रंग, तंबाकू व मसाले. आयात माल—तूप, घोडे, मेंढरें, उंट, फळें, लाकूड, लॉकर, कातडीं, हिंग, औषधे....इत्यादि.]

हिंदुस्तानचा परदेशांशीं होणारा व्यापार बहुतेक इतर लोकांचेच हातीं आहे. २॥ हजार वर्षांपूर्वीं हिंदू लोक व्यापाराकरितां आफ्रिका, अरबस्तान, ब्रह्मदेश वगैरे देशांस जात असत. परंतु त्यानंतर त्यांनीं समुद्रपर्यटन करण्याचें सोडून दिलें, व हा व्यापार हळू हळू ग्रीक व अरब लोकांचे हातीं गेला. हल्लीं तो मुख्यतः युरोपियन लोकांचे हातीं आहे.

[प्राचीनकाळीं बंगाल्यांतील विजयराजानें सिंहलद्वीप जिंकलें व तेलंगणांतील लोकांनीं ब्रह्मदेशांतील पेगू देशांत व मलाया द्वीपसमूहांतील जावा, बाली या बेटांत वसाहती केल्या; यावरून पूर्वींचे हिंदू लोकांत जलपर्यटन निषिद्ध नव्हतें असें दिसून येईल.]

बंदरांचा व्यापार—कलकत्ता १००कोट, मुंबई १००, कराची २५, मद्रास १२, तुतिकोरिन ३.]

आयात व निर्यात मालाचें स्वरूप—हिंदुस्तानच्या निर्यात मालांत कारागिरीचे किंवा कौशल्याचे पदार्थ फारसे नाहींत. निर्यात माल बहुतेक कच्चया मालाच्या जातीचा

असतो. तयार केलेल्या मालापैकी महत्त्वाचा निर्यात माल कापसाचें सूत, कापड व गोणपाटाचीं पोतीं हा होय. हिंदुस्तानच्या आयात मालांत पक्का माल विशेष असतो. कच्चा माल परदेशांतून हिंदुस्तानांत फारसा येत नाहीं.

हिंदुस्तानांत येणारा माल कोणकोणत्या देशांतून येतो त्याचा तपशील—

(ही माहिती पाठ करण्याची आवश्यकता मुळींच नाहीं.

तिजमधील महत्त्वाचा भाग शिक्षकानें प्रसंगानुसार सांगावा.)

[कापसाचें कापड—इंग्लंड, बेल्जियम, ऑस्ट्रिया, हंगेरी, फ्रान्स, इटली. लोंकरीचें कापड—इंग्लंड, जर्मनी, बेल्जियम, हॉलंड. रेशमी कापड—चीन, जपान, फ्रान्स, इटली, इंग्लंड. रेशीम—चीन, जपान, इराण, स्ट्रेट सेटलमेंट्स. लोंकर—इराण. सूत—इंग्लंड, स्कॉटलंड, ऑस्ट्रिया. सोने—आफ्रिका, चीन. रुपें—इंग्लंड, अमेरिका, चीन. लोखंड, पोलाद व त्यांपासून होणारें सामान—इंग्लंड, अमेरिका, जर्मनी, बेल्जियम. चाकू, काट्या, सुन्या वगैरे—इंग्लंड, जर्मनी, ऑस्ट्रिया. यंत्रें—इंग्लंड, अमेरिका, जर्मनी. साखर—ऑस्ट्रिया, मॉरिशस, जर्मनी, फ्रान्स. कोळसा—इंग्लंड. रॉकेल—रशिया, अमेरिका, ब्रह्मदेश. काच—ऑस्ट्रिया, जर्मनी, इटली, इंग्लंड, फ्रान्स. औषधें व रासायनिक द्रव्यें—इंग्लंड, जर्मनी. दारू—स्कॉटलंड, आयर्लंड, जर्मनी, इराण. मीठ—इंग्लंड, इराण, अरबस्तान, जर्मनी. चहा—चीन, इंग्लंड. कॉफी (विशेषतः दळलेली)—इंग्लंड, फ्रान्स. मसाले—ईस्ट इंडीज, पूर्व आफ्रिका, सिलोन, स्ट्रेट सेटलमेंट्स. सुपारी—सिलोन. तंबाकू व विड्या—इंग्लंड, अमेरिका, इजिप्त. घोडे—इराण, अरबस्तान, तुर्कस्तान, आस्ट्रेलिया. रंग—जर्मनी. हास्तिदंत—आफ्रिका. मोती—इराण, आस्ट्रेलिया. कागद—ऑस्ट्रिया, इंग्लंड. घड्याळें—स्विट्झर्लंड, फ्रान्स, इंग्लंड, अमेरिका. पांचळी—इटली. केशर—फ्रान्स. आमपेठ्या—स्वीडन, ऑस्ट्रिया, जपान. कापूर—जपान. फटाकडे, दारू वगैरे—चीन.

लोकवस्ती व लोकांच्या जाती—

हिंदुस्तानची लोकसंख्या सुमारें ३० कोट आहे. [ही

लोकसंख्या मुंबई इलाख्याच्या लोकसंख्येच्या १२ पट व मुंबई शहराच्या तीनशे पट आहे. लोकसंख्येपैकी हिंदू २१ कोट, मुसलमान ७ कोट, ख्रिस्ती पाव कोट, शीख २० लाख, जैन १५ लाख, बुद्धधर्मी ३ लक्ष, पार्शी ९४ हजार व यहूदी १३ हजार आहेत.]

[लोकवस्तीचे प्रमाण दर चौरस मैलास सुमारे २०० आहे. हे प्रमाण अर्थात् काहीं ठिकाणी कमी व काहीं ठिकाणी अधिक आहे. सिंधमध्ये हे प्रमाण दर चौरस मैली ७० व बंगालचा काहीं भाग व संयुक्तप्रांत यांत ४ शें पासून ८ शें पर्यंत आहे.]

कोळी, भिल्ल, महार वगैरे लोक हिंदुस्तानातील मूळचे रहिवासी होत. त्यांस हल्लींच्या हिंदूंच्या पूर्वजांनी जिंकिले. जिंकणाऱ्या हिंदू लोकांनी सुपीक प्रदेशांत वसाहत केली, व मूळचे रहिवासी लोक डोंगराळ प्रदेशांत जाऊन राहिले. भिल्ल, कोळी वगैरे लोकांची वस्ती डोंगराळ प्रदेशांत आहे, याचे कारण हेच आहे.

हिंदूंच्या पूर्वजांच्या आर्य व द्रविड अशा दोन जाती होत्या. पैकीं द्रविड लोक आर्यांचे पूर्वी बरीच वर्षे हिंदुस्तानांत आले होते. त्यांना आर्यांनी जिंकले; परंतु ते लोक आर्य लोकांशीं मिसळले. मुंबई इलाख्याच्या अगदीं दक्षिणेकडील भागांत (कर्नाटकांत) व मद्रास इलाख्यांत हल्लीं जे हिंदू आहेत ते या द्रविड लोकांचे वंशज होत. ते वर्णाने बहुधा काळे असतात. बाकीचे हिंदू लोक आर्य लोकांचे वंशज आहेत.

[सुमारे ८ व्या शतकापासून मुसलमान लोक हिंदुस्तानावर स्वाऱ्या करूं लागले. पुढे त्यांनीं हिंदुस्तानांत

§ सांची वस्ती मुंबई, कुलाबा जिल्हा व कोचीन यांत मुख्यतः आहे.

राज्य स्थापन करून १८ व्या शतकापर्यंत राज्य केले. या कारणाने हिंदुस्तानांत मुसलमानांची वस्ती झाली. मुसलमानी राज्ये मुख्यतः पंजाबांत व गंगेच्या काठच्या प्रदेशांत होती. म्हणून या प्रदेशांत त्यांची वस्ती विशेष आहे. मुसलमान लोक वायव्येकडून हिंदुस्तानांत शिरून पूर्वेकडे व दक्षिणेकडे हळू हळू पसरत गेले. यामुळे हिंदुस्तानांत जों जों उत्तरेकडे व वायव्येकडे जावे, तों तों त्यांची वस्ती अधिकाधिक आढळते.]

[पार्शी लोकांचा मूळ देश पर्शिया किंवा इराण होय. त्यांनीं मुसलमानी धर्म घ्यावा म्हणून त्यांच्यावर मुसलमान लोक जुलूम करूं लागले; या कारणाने त तेथून पळून आठव्या शतकांत हिंदुस्तानांत आले.]

धर्म—हिंदू, मुसलमान, बौद्ध, शीक, जैन, पार्शी, ख्रिस्ती, इज्राएली (यहुदी लोकांचा) हे हिंदुस्तानांतील मुख्य धर्म होत.

भाषा—

हिंदुस्तानांतील निरनिराळे लोक शंभरांहून अधिक निरनिराळ्या भाषा बोलतात. त्यांपैकी पुढील १२ महत्त्वाच्या आहेत. त्या येणेप्रमाणे—

भाषेचे नांव. ती बोलणारांची संख्या. ती ज्या ठिकाणी बोलतात तो प्रदेश.

संस्कृत भाषेपासून निघालेल्या भाषा.	{ हिंदी	८ कोट	राजपुतान्यापासून बंगालपर्यंत.
	{ बंगाली	४॥ कोट	बंगाल इलाखा.
	{ मराठी	२ कोट	महाराष्ट्र देश.
	{ पंजाबी	२ कोट	पंजाब इलाखा.
	{ गुजराथी	१॥ कोट	गुजराथ.
	{ उरीय	१ कोट	ओरिसा प्रांत.
	{ सिंधी	३० लक्ष	सिंध प्रांत.
	{ आसामी	१५ लक्ष	आसाम.

द्राविडी भाषा.	{	तेलगू किंवा तेलंगी २ कोट	{	मद्रासपासून ओरिसा-पर्यंत मद्रास इलाख्याचा भाग.
		तामिल ऊर्फ द्रविडी १॥ कोट		मद्रास शहराच्या दक्षिणेस मद्रास इलाख्याचा पूर्व भाग.
	कानडी	१ कोट	दक्षिण महाराष्ट्र व म्हैसूर.	
मल्याळी	अर्ध कोट	मलबार देश.		

हिंदी व फारशी या भाषांपासून झालेली हिंदुस्तानी ऊर्फ उर्दू भाषा उत्तर हिंदुस्तानांतील बरेच लोक व हिंदुस्तानच्या इतर भागांत राहाणारे मुसलमान लोक बोलतात. हिंदुस्तानांतील सर्व लोकांना साधारण अशी भाषा हीच होय.

मध्यप्रांतांतील गोंड लोक गोंड भाषा बोलतात.

शिक्षण—

इंग्लिशाचें राज्य होण्यापूर्वी सर्व जातींच्या लोकांना शिक्षण देण्याची व्यवस्था हिंदुस्तानांत नव्हती. परंतु हल्लीं सर्वांना शिक्षण मिळावें अशी सोय सरकारनें केली आहे, व दिवसेंदिवस शिक्षणाचा प्रसार हिंदुस्तानांत होत चालला आहे. हल्लीं पुरुषांमध्ये शेंकडा ११ पुरुषांस व बायकांमध्ये १५० पैकीं एकीस लिहितां वाचतां येतें. पूर्वीं हें प्रमाण फार थोडें होतें. शाळेंत शिकणाऱ्या विद्यार्थ्यांची संख्या ४०।५० लाख आहे. अलीकडे धंदेशिक्षणाकडे सरकार जास्त लक्ष देऊं लागलें आहे.

सरकारी वसूल—

हिंदुस्तानचा वसूल एक अब्जाहून + उर्दू म्हणजे छावणी अथवा फौजेचा तळ. जे मुसलमान लोक पूर्वी हिंदुस्तानांत आले, ते फारशी भाषा बोलत असत. छावणीमध्ये हिंदू नौकरांशी बोलतांना त्यांचे हिंदी शब्द ऐकण्याचा मुसलमानांना, व मुसलमानांशी बोलतांना त्यांचे फारशी शब्द ऐकण्याचा हिंदूंना प्रसंग येऊन, दोन्ही भाषांच्या मिश्रणापासून जी भाषा बनली तिला छावणीची भाषा अथवा उर्दू भाषा असें नांव पडलें.

थोडा अधिक आहे. पैकीं एक चतुर्थांश, साऱ्यापासून व एक चतुर्थांश आगगाड्यांपासून उत्पन्न होतो. अफूचें उत्पन्न ८ कोट आहे.]

[खर्च—एकंदर खर्च उत्पन्नाइतकाच आहे. पैकीं एक चतुर्थांश सैन्यासाठीं, एक चतुर्थांश आगगाड्यांसाठीं, एक चतुर्थांश सरकारी कामगारांच्या पगारासाठीं व एक चतुर्थांश इतर कामासाठीं खर्च होतो.]

विभाग—

ब्रिटिश हिंदुस्तान—[राजकीय विभागांचें क्षेत्रफळ, लोकसंख्या वगैरे—]

विभागाचें नांव	क्षेत्रफळ	लोकसंख्या	दरचौरस मैलीं.
	(हजार चौ० मैल.)	(लाख.)	लोकसंख्येचें प्र०
पंजाब	९७	२००	२०२
वायव्य सरहद्दीवरील प्रांत	१६	२२	१२९
संयुक्त प्रांत	१०७	४७२	४४६
बंगाल	११०	५२७	४६०
आसाम	५६	६५	१२५
बहार—ओरिसा प्रांत.	१०१	३४०	३००
अजमीर—मेरवाडा	२॥॥	५	१७६
मध्यप्रांत व वऱ्हाड	१०४	१३९	१३०
मुंबई इलाखा	१२३	१९७	२०१
मद्रास इलाखा	१४१	४१४	२९०
कुर्ग प्रांत	१॥॥	२१	११५

†संस्थाने—

संस्थानाचें नांव	क्षेत्रफळ	लोकसंख्या.	दरचौरस मैलीं
	हजार चौ० मैल.	(लाख.)	लोकसंख्या.
हैदराबाद.	८२	१३४	१६०
म्हैसूर.	२९	५८	१९२

† हिंदुस्तानांतील संस्थानांपैकीं क्षेत्रफळ व लोकसंख्या यांनीं सर्वांत मोठें संस्थान हैदराबाद होय. अतिशय दाट लोकवस्तीचें मोठें संस्थान बडोदे होय. अतिशय विरळ वस्तीचें संस्थान राजपुतान्यांतील जेसलमीर होय.

काश्मीर.	८०	३२	३५
बडोदें.	८	२०	२४१
पंजाबांतील संस्थानें.	३६	४२	१२१
संयुक्तप्रांतांतील संस्थानें.	५	८	१५८
बंगालमधील संस्थानें.	३८	५२	१३०
राजपुतान्यांतील संस्थानें.	१२७	१०६	८०
मध्यप्रांतांतील संस्थानें.	२९	२१	६८
मध्यहिंदुस्तानांतील संस्थानें.	७९	९४	१२०
मुंबई इलाख्यांतील संस्थानें.	६५	६९	१०५
मद्रास इलाख्यांतील संस्थानें.	१०	४८	४८०

परदेशी राजांच्या ताब्यामधला मुलूख—

फ्रेंचांचा मुलूख—चंद्रनगर (कलकत्याजवळ हुगळीचे कांठी), यानान (गोदावरीचे मुखाजवळ), कारिकल, पॉडिचरी व माही, हीं शहरें व त्यांच्या आसपासचा मुलूख. हीं सर्व ठिकाणें हिंदुस्तानचे किनाऱ्यानजीक आहेत. हा सर्व प्रदेश मिळून २०० चौरस मैल असून उत्पन्न ३ लक्ष आहे.

सर्व मुलूख एका गव्हर्नरचे ताब्यांत आहे. गव्हर्नर पॉडिचरी एथें राहातो.

पोर्तुगीजांचा मुलूख -दीव बेट (काठवाडचे दक्षिणेस), दमण व गोवें. हीं सर्व ठिकाणें हिंदुस्तानच्या पश्चिम किनाऱ्यावर आहेत. सर्व प्रदेश मिळून ११ शें चौरस मैल आहे.

लोकसंख्या ६ लाख. सर्व प्रदेशावरील अधिकारी गव्हर्नर जनरल असून तो गोवा एथें राहाता. गोव्याजवळ वसवलेलें पणजा अथवा नवा गोवा शहर मध्यम प्रतीचें बंदर आहे.

राज्यव्यवस्था—

मुंबई, बंगाल व मद्रास हे इलाखे गव्हर्नरांचे ताब्यांत आहेत. पंजाब, संयुक्तप्रांत, व बहार-ओरिसा प्रांत हे लेफ्टनंट, [दुय्यम] गव्हर्नरांचे ताब्यांत आहेत. आसाम

मध्यप्रांत, वायव्य सरहद्दीवरील प्रांत, अजमीर-मेरवाडा व कुर्ग प्रांत हे प्रत्येकी चीफ कमिशनरचे ताब्यांत आहेत.

जो प्रांत इलाख्यापेक्षां लहान असतो त्याचे भाग करून त्यांवर कमिशनर नेमतात व कमिशनरांवर मुख्य कमिशनर नेमतात. §

एतद्देशीय संस्थानें—लहान मोठीं मिळून ६१७ शें संस्थानें हिंदुस्तानांत आहेत. पैकीं साधारण मोठीं संस्थानें सुमारे २०० आहेत. हिंदुस्तानचा एक तृतीयांश भाग संस्थानिकांचे ताब्यांत आहे. काश्मीर, बडोदें, ग्वाल्हेर, इंदूर, हैदराबाद व म्हैसूर हीं हिंदुस्तानांतील मोठीं संस्थानें होत. नेपाळ व भूतान हीं संस्थानें स्वतंत्र आहेत. जेथें अनेक संस्थानें शेजारीं शेजारीं असतात, अशा ठिकाणीं सर्व संस्थानांवर देखरेख करण्याकरितां एक अधिकारी नेमतात. त्यास गव्हर्नर जनरलचा एजंट [प्रतिनिधि किंवा मुखत्यार] म्हणतात. या एजंटाशीं संबंध असणाऱ्या सर्व संस्थानांस मिळून एजन्सी म्हणतात. राजपुतान्यांतील सर्व संस्थानें मिळून राजपुताना एजन्सी, व मध्य हिंदुस्तानांतील सर्व संस्थानें मिळून सेंट्रल [मध्य] इंडिया एजन्सी असे भाग केलेले आहेत. राजपुताना एजन्सी, मध्य हिंदुस्तान एजन्सी, व काश्मीर, बडोदें, इंदूर, ग्वाल्हेर, हैदराबाद व म्हैसूर हीं संस्थानें खुद्द गव्हर्नर जनरलचे देखरेखीखालीं आहेत. इतर संस्थानें त्या त्या प्रांतांवरील व इलाख्यांवरील मुख्य अधिकाऱ्यांचे

§ सिलोन बेट निराळ्या गव्हर्नराचे ताब्यांत आहे. त्यावर हिंदुस्तानच्या गव्हर्नर जनरलचा ताबा नाही. ब्रह्मदेश हिंदुस्तानचे गव्हर्नर जनरलचे ताब्यांत आहे. पण भूवर्णनदृष्ट्या त्या देशाचा संबंध हिंदुस्तानाशीं नसल्यामुळे त्याविषयीं माहिती एथें दिली नाही.

ताब्यांत असतात. मोठ्या संस्थानांत रोसिडंट नांवाचा इंग्लिश सरकारचा अधिकारी असतो. हैदराबाद, म्हैसूर, काश्मीर, बडोदें, इंदूर, ग्वाल्हेर, मेवाड, जयपूर व कोल्हापूर या संस्थानांत इंग्लिश सरकारचा रोसिडंट आहे.

कमिशनर, लेफ्टनंट गव्हर्नर व गव्हर्नर या सर्वांवरील अधिकारी गव्हर्नर जनरल [मुख्य गव्हर्नर] होय. त्याचा गव्हर्नर जनरल व व्हाइसरॉय [राजाचा प्रतिनिधि] ऑफ इंडिया अशा दुहेरी किताबानेही कधी कधी उल्लेख करितात. तो एरवी दिल्लीस राहातो, व उष्ण हवेच्या दिवसांत हिमालयांतील सिमला या थंड हवेच्या शहरीं राहातो.

विलायतेतील प्रधानमंडळामध्ये हिंदुस्तानचा स्टेट सेक्रेटरी म्हणून एक अधिकारी असतो. त्याचे मदतीस एक कौन्सिल असते. या कौन्सिलच्या साहाय्याने स्टेट सेक्रेटरी हिंदुस्तानच्या राज्यकारभाराची दिशा ठरवितो. त्याच्या सल्ल्याने गव्हर्नर जनरल हिंदुस्तानचा राज्यकारभार करितो. गव्हर्नर जनरलचे मदतीस दोन कौन्सिलें असतात. पैकीं एका कौन्सिलार्चे काम कायद्याची अंमलबजावणी करण्याचें आहे. या कौन्सिलचे सभासदांमध्ये निरनिराळीं खातीं वाटून दिलेलीं असतात. दुसऱ्या कौन्सिलार्चे काम कायदे करण्याचें आहे. पहिल्या कौन्सिलचे सर्व सभासद या दुसऱ्या कौन्सिलचे सभासद असून शिवाय कांहीं सरकारने नेमलेले व कांहीं लोकांनी निवडलेले मिळून एकंदर साठावर (६७) या कौन्सिलचे सभासद असतात.

मुंबई, बंगाल व मद्रास या इलाख्यांचे गव्हर्नर, कायदे करणारे कौन्सिल व अंमलबजावणी करणारे कौन्सिल अशा दोन कौन्सिलांचे साहाय्याने राज्यकारभार करितात. बहार-

ओरिसा प्रांत, संयुक्तप्रांत व पंजाब या प्रांतांवरील ले० गव्हर्नरांचे मदतीस फक्त कायदे करणारे कौन्सिल असते. चीफ कमिशनरांचे मदतीस कौन्सिल मुळींच नसते व त्यांचा अधिकार ले० गव्हर्नरपेक्षां पुष्कळ कमी असतो. परंतु मध्यप्रांत हा मोठा विभाग असल्यामुळे, त्यावरील मुख्य कमिशनरास जवळ जवळ ले० गव्हर्नरचे अधिकार आहेत. त्यास सल्लामसलत देण्याकरितां कौन्सिलस नेमण्याविषयीं व्यवस्था नुकतीच झाली आहे.

हिंदुस्तान देश इंग्लंडचे ताब्यांत आहे. इंग्लंडचे हल्लींचे राजे पांचवे जॉर्ज हेच हिंदुस्तानचे बादशाह होत. त्यांना हिंदुस्तानचे बादशाह या नात्यानें केसर-इ-हिंद [केसर = बादशाहा, इ = चे (षष्ठीचा प्रत्यय), इ-हिंद = हिंदुस्तानचे] असा किताब आहे.

प्रकरण २ रें.

(हिंदुस्तानच्या विभागांचें विशेष वर्णन).

१ पंजाब.

सीमा--उत्तरेस काश्मीर व तिबेट; पूर्वेस तिबेट व संयुक्त प्रांत; दक्षिणेस राजपुताना; पश्चिमेस बलुचिस्तान व वायव्यसरहद्दीवरील प्रांत.

पाऊस--पंजाबांत पाऊस बेताचा पडतो. पावसाचें प्रमाण उत्तरभागीं सुमारे ४० इंच असून तें दक्षिणेकडे कमी होत होत अगदीं दक्षिणभागीं १० इंचांपर्यंत आले आहे. **हवा**--ह्या देशाची हवा एकंदरींत कोरडी व आरोग्यकारक आहे. अगदीं उत्तरसरहद्दीवरील प्रदेश जास्त उंचीचा असल्यामुळे त्यांतील हवा थंड आहे. **सुपीकपणा**--उत्तरेकडील डोंगराळ प्रदेशांतील कांहीं सोरीं व दक्षिणेकडील प्रदेशांतील नद्यांच्या कांठचे प्रदेश सुपीक आहेत.

वियास व सतलज ह्या नद्यांमधील प्रदेश (ज्यास **जालंदर दोआब** म्हणतात तो फार सुपीक आहे. सिंधु व जेहलम ह्या नद्यांमधील प्रदेश, ज्यास **सिंधसागर दोआब** म्हणतात तो वाळूचें मैदान असल्यामुळे नापीक आहे. पंजाबांत कालवे फार असल्यामुळे त्यांचा पिकांस फार उपयोग होतो. **उत्पन्न**—पंजाबांतील मुख्य पीक गहू होय. हरबरा, ज्वारी, बाजरी, ऊस, तंबाकू, नीळ हीं इतर पिकें होत. **कांग्रा खिंड व सिमला** या प्रदेशांत उत्तम प्रकारचा चहा होतो. **खनिज पदार्थ**—सुलैमान पर्वताचा जो फाटा पूर्वेकडे **कालाबाग** शहराजवळून गेला आहे त्यांत मीठ पुष्कळ सांपडतें. या कारणास्तव त्यास **मिठाचा डोंगर** असें नांव दिलें आहे. कालाबाग येथें तुरटी पुष्कळ तयार करितात. **प्राणी**—या इलाख्याच्या वायव्येकडील भागांत उत्तम प्रकारच्या घोड्यांची पैदास होते.

मुख्य विभाग—मध्यभागीं [१] लाहोर; वायव्येकडे [२] रावळपिंडी; पूर्वेकडे [३] जालंदर दोआब; आग्नेयीकडे [४] दिल्ली; पश्चिमेकडे [५] दीराजत.

शहरें—[१] **लाहोर** (२०२)*—रावी नदीवर; शिखांचा प्रसिद्ध राजा रणजितसिंग याची हें शहर राजधानी होतें. एथें त्याचें थडगें आहे. हल्लीं हें शहर पंजाब प्रांताची राजधानी आहे. लाहोरचे पूर्वेस **अमृतसर** (१६२)—हें शीख लोकांचें पवित्र शहर असून एथें शिखांच्या गुरूचें प्रसिद्ध देवालय आहे. त्याच्या कांहीं भागावर सोन्याचा मुलामा केला आहे; यावरून त्यास सोन्याचें देऊळ असें म्हणतात. लाहोरच्या नैर्ऋत्येस, **मुलतान** (७५)—हें मोठें व्यापाराचें ठिकाण म्हणून प्राचीन कालापासून प्रसिद्ध आहे. हें शहर चिनाव नदीचे कांठीं आहे. [२] **रावळपिंडी** (७४)—हें फौजेचें मोठें ठाणें आहे. [४] **दिल्ली** (२०८)—हें पंजाबांतील सर्वांत मोठें शहर असून तें १९१२ सालापासून हिंदुस्तानची राजधानी झालें आहे. हें शहर बरींच वर्षे मोंगल बादशाहांची राजधानी होतें. तें कलाकौशल्याविषयीं प्रसिद्ध असून तेथील

† दोआब (दो=दोन. आब=नदी) म्हणजे दोन नद्यांमधील प्रदेश.

*शहराचे नांवापुढचा कंसांतील आंकडा शहराची लोकसंख्या दाखवितो.

जुन्या इमारती फारच पाहाण्यासारख्या आहेत. पैकीं जुम्मा मशीद आणि किल्ला व किल्ल्यांतील 'दिवाणी आम' व 'दिवाणी खास' हे राजवाडे फार प्रेक्षणीय आहेत. दिल्लीपासून थोड्या अंतरावर पानपत हें इतिहासप्रसिद्ध स्थळ आहे. हिंदुस्तानचे इतिहासांतील फार प्रसिद्ध अशा तीन लढाया एथें झाल्या, व त्या सर्वांमध्ये परदेशाहून आलेल्या लोकांचा जय झाला. दिल्लीपासून १० मैलांवर कुतुबमिनार म्हणून एक मनोरा आहे. त्याची उंची २० पुरुष (२३५ फूट) आहे. (उत्तरेस) सिमला (१५)—हें थंड हवेचें प्रसिद्ध ठिकाण आहे. एथें हिंदुस्तानचे गव्हर्नर जनरल उष्ण हवेच्या दिवसांत हवा साण्यास जातात. सिमल्याची उंची ७०४८ फूट आहे. (अंबाल्याचे दक्षिणेस) स्थानेश्वर—एथें महंमद घोरी व पृथ्वीराज चव्हाण ह्यांमध्ये लढाई झाली. स्थानेश्वराजवळ कुरुक्षेत्र आहे, तेथें पांडव व कौरव यांचेमध्ये प्राचीन काळीं मोठें युद्ध झालें असें हिंदूंच्या पुराणांत लिहिलें आहे.

संस्थाने—पंजाबांत एकंदर ३४ संस्थाने आहेत. त्यांपैकीं बहुतेक शीख राजांच्या ताब्यांत आहेत. भावलपूर संस्थान क्षेत्रफळानें सर्वांत मोठें असून तें एका नवाबाच्या ताब्यांत आहे. शीख संस्थानांपैकीं पतियाळ, नाभा, झिंद, कपुरथळ, मंडी, फरिदकोट हीं मुख्य होत.

इतिहास—या प्रांताचा बहुतेक भाग प्रसिद्ध शीख राजा रणजितसिंग याचे वंशजापासून इंग्लिशांनीं सुमारे ६० वर्षांपूर्वीं जिंकून घेतला.

२ वायव्य सरहद्दीवरील प्रांत.

या प्रांताचा पश्चिम भाग डोंगराळ असून त्यांत सैबर खिंड आहे. हवा—या प्रांतांत पाऊस थोडा पडतो व प्रदेश उंचवट्याचा आहे, यामुळें हवा कोरडी व थंड आहे.

या प्रांतांतील डोंगराळ प्रदेशांत राहाणारे लोक वरचेवर बंडे करीत असतात.

शहरें—पेशावर (८४)—हैं या प्रांताचें मुख्य शहर आहे. सैबर सिंडीचे तोंडासमोर हें शहर असल्यामुळें हें मोठें महत्त्वाचें लष्करी ठाणें आहे. गोमल नदी व सिंधु यांचे संगमाजवळ डेरा इस्माइलखान हें एक लष्करी ठाणें आहे. चित्रळ सिंडीचे तोंडाशीं असलेलें चित्रळ हें ठिकाण सिंडीचें रक्षण करण्यास उपयोगी आहे, म्हणून तें महत्त्वाचें आहे.

इतिहास—हिंदुस्तानची वायव्य सरहद्द विशेष महत्त्वाची आहे, व सरहद्दीच्या प्रदेशाची व्यवस्था गव्हर्नर जनरलाचे देखरेखीखालीं असणें अवश्य आहे; म्हणून हा प्रांत १९०१ सालीं पंजाब इलाख्यापासून निराळा केला. पंजाब इलाख्याचा कांहीं भाग व कांहीं सरहद्दीबरील प्रदेश मिळून हा प्रांत झाला आहे. त्याची व्यवस्था चीफ कमिशनरकडे सोंपविली आहे.

३ संयुक्त प्रांत.

सीमा—उत्तरेस तिबेट व नेपाळ; पूर्वेस बंगाल; दक्षिणेस मध्य-हिंदुस्तान; पश्चिमेस राजपुताना व पंजाब.

हिंदुस्तानांतील अतिशय सुपीक व दाट वस्तीच्या प्रदेशांपैकी हा एक प्रदेश आहे. याची उंची सरासरीतें ५०० फुटांपेक्षां कमी आहे. ह्या प्रांताचे वायव्यभागां वियास व गंगा ह्या नद्यांचे मध्यें शिवालिक पहाडाची ओळ आहे. संयुक्त प्रांतांतील अयोध्या प्रांताचे उत्तरेस तराईचा कांहीं भाग आहे.

हिमालयाचे पायथ्याशीं एक सखल व खोळगट दलदलीचा प्रदेश आहे, त्यास तराई म्हणतात. यांत झाडी फार असून हवा रोगट आहे.

गंगा व यमुना यांच्या कांठचे सुपीक प्रदेश या प्रांतांत येत असल्यामुळें तो फार सुपीक आहे. यांतील मुख्य नद्या गंगा व यमुना होत. गंगा व यमुना ह्या नद्यांचे पुष्कळ कालवे ह्या प्रांतांत पसरले आहेत.

हवा—प्रदेश सखल असल्यामुळें हवा उष्ण आहे. उन्हाळ्यांत उन्हाळा फार असतो व हिवाळ्यांत थंडी फार असते.

पिकें—सर्व प्रकारचीं धान्यें ह्या प्रांतांत पिकतात. पैकीं गहूं व तांदूळ हीं मोठीं पिकें होत. नीळ, अफू व चहा हीं या प्रांतां-

तील विशेष पिकें होत. ह्या प्रांतांत ऊसही पुष्कळ होतो. इकडील साखर बनारसी साखर या नांवानें हिंदुस्तानांत प्रसिद्ध आहे. हिमालयाच्या उतरणीवरील प्रदेशांत उत्तम प्रकारचा चहा होतो. उद्योगधंदे, कारखाने वगैरे—तांब्यापितळेचीं भांडीं, कमावलेल्या कातड्याचे जिन्नस, व रेशमी आणि लोंकरीचें कपड ह्यांविषयीं ह्या प्रांताची प्रासिद्धि आहे.

विभाग--[१] आग्रा प्रांत व [२] अयोध्या प्रांत.

शहरें--[आग्रा प्रांतांतील] अलाहाबाद (१७२)--
हें संयुक्त प्रांताची हल्लींची राजधानी आहे. गंगा व यमुना ह्या नद्यांचे संगमाजवळ हें शहर असल्यामुळें हिंदू लोक त्यास फार पवित्र मानतात. एथें दरवर्षीं माघी पौर्णिमेस मोठी यात्रा जमते. गेल्या कुंभमेळ्याचे वेळीं एथें १०-१५ लक्ष यात्रा जमली असावी असें म्हणतात. ह्या शहरास हिंदू लोक प्रयाग असें म्हणतात, व व हेंच ह्या शहराचें पूर्वीचें नांव होतें. त्यास 'अलाहाबाद' (अल्लाह=देव; आबाद=शहर; देवाचें शहर) हें नांव अकबरानें दिलें. (पूर्वेस) काशी ऊर्फ बनारस (२०९)--हिंदूंच्या सर्व क्षेत्रांमध्ये हें अतिशय पवित्र व प्रसिद्ध आहे. एथें हिंदूंच्या देवतांचीं हजारों देवळें आहेत. गंगेच्या कांठीं मोठाले घाट बांधलेले आहेत. (अलाहाबादचे वायव्येस) कानपूर (१९७) गंगेच्या कांठीं असून एथें सरकारी फौजेची मोठी छावणी आहे. एथें लोंकरीचें कापड, कापसाचें कापड, बूट व चामड्याचे इतर पदार्थ करण्याचे मोठे कारखाने आहेत. एथें आगगाड्यांचे पुष्कळ रस्ते मिळतात. यामुळें व्यापाराचे दृष्टीनेंही हें शहर महत्त्वाचें आहे. (वायव्येस) § आग्रा (१८८)--दिल्लीपूर्वी हें शहर मोंगल बादशाहांची राजधानी होतें. एथील ताजमहाल इमारत पृथ्वीतील अत्युत्कृष्ट इमारतीपैकी आहे. ह्या इमारतीस ३ कोट रुपये लागले असावे असा अजमास आहे. ही इमारत बांधण्यास २० हजार लोक २२ वर्षे खपत होते असें म्हणतात. आग्रा एथें अकबरानें

§ ' वायव्येस ' ' उत्तरेस ' असे जे दिशादर्शक शब्द शहरांचे नांवांपूर्वी घातले आहेत, ते त्या शब्दांपुढील शहर पूर्वी सांगितलेल्या शहराचे कोणत्या दिशेस आहे हें दाखवितात.

बांधलेला तांबड्या दगडांचा भव्य किल्ला पाहाण्यायोग्य आहे. (नैर्ऋत्येस) **फत्तेपूरशिक्री**—एथें अकबरानें बांधलेल्या फार सुंदर इमारती आहेत. **अलीगड (७०)** एथें केवळ मुसलमानांसाठीं म्हणून एक इंग्रजी कॉलेज आहे. **मथुरा, वृंदावन, हरिद्वार** हीं हिंदूचीं क्षेत्रें आहेत. हरिद्वाराजवळ **रुर्की** एथें मोठें एंजिनियरिंग कॉलेज आहे. **थंड हवेचीं ठिकाणें**—नैनीतल व मसुरी हीं हिमालयातील थंड हवेचीं ठिकाणें आहेत. [**अयोध्या प्रांतांतील शहरें**]—**लखनौ (२६४)**—हें संयुक्त प्रांतांतील सर्वांत मोठें शहर आहे. हें पूर्वी अयोध्येच्या नबाबाची राजधानी होतें. एथील जुन्या इमारती पाहाण्यासारख्या आहेत. (पूर्वेस) **फैजाबाद व अयोध्या** हीं प्रसिद्ध शहरें आहेत. अयोध्या हें शहर प्राचीन काळीं राजधानी होतें. रामराजा एथेंच राज्य करीत होता असें हिंदू लोक समजतात.

संस्थानें—रामपूर व तेहरी हीं लहान संस्थानें आहेत.

इतिहास—या प्रांताचा बराच भाग अयोध्येच्या नबाबापासून व शिंद्यापासून इंग्लिशांनीं सुमारे शंभर वर्षांपूर्वी जिंकून घेतला होता. त्यास, पुढें लॉर्ड डलहौसी यांनीं १८५६ सालीं अयोध्येचे नबाबास पदच्युत करून, अयोध्याप्रांत जोडला. या प्रांताच्या उत्तरेकडील कांहीं प्रदेश नेपाळच्या राजापासून जिंकून घेतला आहे.

या प्रांतास पूर्वी वायव्येकडील प्रांत म्हणत असत. बंगाल देशांत प्रथम इंग्लिशांचें राज्य झालें व त्या प्रांताच्या वायव्येस हा प्रांत आहे, म्हणून हें नांव त्यास प्रथम दिलें होतें. परंतु हल्लीं त्यास संयुक्त (आग्रा व अलाहाबाद हे प्रांत मिळून झालेला) प्रांत हें नांव दिलें आहे.

४ बंगाल इलाखा.

हिंदुस्तानांतील सर्व प्रांतांत बंगाल देश अतिशय सुपाक व संपन्न म्हणून प्रसिद्ध आहे. बुद्धिमत्ता व वक्तृत्व ह्यांविषयीं या देशांतील लोकांची ख्याति आहे. हिंदुस्तानांतील देशांपैकी हाच देश प्रथम इंग्लिशांचे ताब्यांत आला.

सिमा—उत्तरेस भूतान, पूर्वेस आसाम व ब्रह्मदेश, दक्षिणेस बंगालचा उपसागर, पश्चिमेस बहार, छोटानागपूर व ओरिसा.

हा देश म्हणजे गंगेच्या उत्तर प्रवाहाच्या कांठचें सखल मैदानच होय. **हवा**—ह्या देशांतील हवा उष्ण व दमट आहे. **सुपीकपणा**—गंगेच्या कांठचा गाळ सांचून या देशांतील जमीन झाल्यामुळे व कालव्याच्या पाण्याचा पुरवठा भरपूर असल्यामुळे जमीन अतिशय सुपीक आहे. कित्येक जमिनींतून दर वर्षी ३ पिक्के काढितात.

पिकें—तांदूळ हें मोठें पिक होय. ज्यूट व नीळ हीं ह्या देशांतील विशेष पिकें आहेत.

रेशीम—तुतीच्या झाडांचीं पानें रेशमाच्या किड्यांचें मक्ष्य होत. हीं झाडे बंगालच्या हवेत चांगलीं होतात. म्हणून ह्या प्रांतांत रेशीम तयार करण्याचा धंदा चालतो.

लोक—हवा उष्ण व दमट आहे, व लोकांचें मुख्य अन्न भात आहे. यामुळे या देशांतील लोक फारसे सशक्त नाहींत.

व्यापार—या देशांतील बराच माल कलकत्त्याकडे जाऊन तेथून आगबोटींतून परमुलखीं रवाना होतो. संयुक्त प्रांतांतीलही बराच माल याच देशांतून जातो; यामुळे एथें व्यापार पुष्कळ चालतो. गंगा नदींतून नेहमीं गलबतांनीं माल जात येत असतो. या देशांत नद्या पुष्कळ आहेत, व त्यांचा जलमार्ग ह्या नात्यानें फार उपयोग होतो.

महत्त्वाचीं शहरें व गांवे—[हुगळी नदीच्या कांठानें दक्षिणेकडे गेलें असतां ह्या देशांतील बहुतेक सर्व मोठीं शहरें लागतात.] हुगळी नदीचे पूर्व तीरावर **कलकत्ता** (११०६) हें शहर आहे. तें हिंदुस्तानांतील अत्यंत मोठें शहर असून १९१२ सालापूर्वीं हिंदुस्तानची राजधानी होतें. हें मोठें बंदर असून एथून दरवर्षीं १०० कोट रुपयांचा माल रवाना होतो. ह्या शहरांतील भव्य व सुंदर इमारतींमुळे यास राजवाड्यांचें—हवेल्यांचें—शहर असें नांव युरोपियन लोकांनीं दिलें आहे. ह्या शहराचे संरक्षणार्थ फोर्ट वुइल्यम किल्ला बांधला आहे. (साधारणपणें कर्कवृत्तावर हें शहर आहे.) **डायमंड बंदर**—कलकत्त्याचे दक्षिणेस हुगळीवर आहे. (फोर्ट वुइल्यमच्या दक्षिणेस) **अलीपूर**—एथें बंगालच्या

गव्हर्नरचा बंगला आहे. (भागीरथीवर) **मुर्शिदाबाद** (३६)
 —हें शहर बंगालच्या नबाबाची शेवटली राजधानी होतें. एथें
 मुसलमानांची वस्ती फार आहे. रेशमांचें व कलाबतूचें काम ह्या विषयीं
 ह्या शहराची प्रसिद्धि आहे. क्लाइव्हच्या वेळीं हें शहर त्या वेळच्या
 लंडन शहरापेक्षां सधन होतें असें क्लाइव्हनेच म्हटलें आहे. **अगर्दी**
उत्तरेकडच्या प्रदेशांतील स्थलें—दार्जिलिंग—हें हिमाल-
 यांत उंचावर असल्यामुळें एथील हवा फार थंड आहे. युरोपियन
 लोक एथें उन्हाळ्यांत राहाण्यास जातात. ह्याची उंची ७००० फूट
 आहे. ह्याचे आसपास डोंगरांच्या उतरणीवर चहा पुष्कळ पिकतो.
पश्चिम विभागांत—हुगळी—कलकत्ता शहर स्थापन होण्या-
 पूर्वी एथें इंग्लिशांनी वस्ती घातली होती. (हुगळीचे
 पश्चिम तीरावर) **हावरा** (१५८)—हें कलकत्त्याचे
 खालोखाल ह्या देशांतील मोठें शहर आहे. हें शहर व कलकत्ता
 यांमध्ये फक्त हुगळी नदी आहे. हें शहर कलकत्त्याचाच एक
 भाग आहे असें म्हटल्यास चालेल. (दामोदर नदीवर) **राणी-**
गंज—याजवळ कोळशाच्या मोठ्या खाणी आहेत. **मिदनापूर**—हें
 नीळ, पितळी सामान, व रेशमी कापड ह्यांविषयीं प्रसिद्ध आहे.
पूर्व भागांत—(ब्रदीगंगा नांवाच्या गंगेच्या फांट्यावर) **डाका**
 (१०)—हें शहर पूर्वी कांहीं वर्षे बंगालच्या नबाबाची राज-
 धानी होतें. एथील मलमलीची पूर्वी फार प्रसिद्धि होती. **बारिसाल**
 हें शहर ज्या जिल्ह्यांत आहे त्यांत तांदूळ इतका पिकतो की,
 त्यास कलकत्त्याच्या तांदळाचें कोठार असें कधीं कधीं म्हण-
 तात. **चितगांव**—(२४)—त्याच नांवाचे नदीवर—हें पूर्व-
 बंगालमधील मुख्य बंदर होय. एथून तांदूळ व लाकूड हे
 जिनस मुख्यतः रवाना होतात. एथील गोदींत जहाजे
 तयार करितात.

बंगाल मधील संस्थानें—एकंदर १०००० चौ० मैल क्षेत्रफळाचा
 मुलख संस्थानिकांच्या ताब्यांत आहे. **सिकीम**—नेपाळ व भूतान
 यांमध्ये; उत्पन्न १॥ लक्ष. **कुचबिहार**—भूतानचे दक्षिणेस; उत्पन्न २३
 लक्ष. **माणिपूर**—आसाम व ब्रह्मदेश यांचेमध्ये, ह्यांतील प्रदेश डोंगराळ आहे.

५ बहार-ओरिसा प्रांत.

बहार, छोटानागपूर व ओरिसा यांचा या प्रांतांत समावेश होतो.

बहार.

संयुक्तप्रांत व बंगाल यांचे दरम्यान हा देश आहे. यांत पूर्वी बुद्ध-धर्मी लोकांनी पुष्कळ विहार ह्मणजे मठ बांधले; यावरून त्यास बिहार-बहार-हें नांव प्राप्त झालें आहे. यास प्राचीनकाळीं मगध देश म्हणत असत.

हवा कोरडी व साधारण उष्ण आहे. जमीन फार सुपीक असून कालव्याच्या पाण्याचा भरपूर पुरवठा आहे. पिकें-गहूं, तांदूळ, व सातू या देशांत फार पिकतात. अफू व नीळ या देशांतील विशेष पिकें होत. लोक-हवा कोरडी आहे व या देशांतील लोकांमध्ये बंगाली लोकांपेक्षां गहूं खाण्याचा परिपाठ जास्त आहे; म्हणून ते त्यांच्यापेक्षां सशक्त आहेत.

शहरें-(गंगेचे कांठी) पाटणा (१३५)-हें या देशांतील मुख्य शहर आहे. प्राचीनकाळीं या देशाची पाटलीपुत्र म्हणून जी राजधानी होती तेंच हें शहर होय असें म्हणतात. (गंडकीच्या कांठी) पुसा-एथें तंबाकूचा मोठा कारखाना आहे. तसेंच एथें शेतकीचें फार मोठें कॉलेज आहे. (पाटणाचे पूर्वस) मौगीर (३६)-गंगेचे कांठी-हें शहर प्राचीन असून एथील किल्ल्याची एके काळीं प्रसिद्धि होती. एथें पूर्वी बंदुका, तरवारी वगैरे हत्यारें तयार होत असत. (पाटणाचे दक्षिणेस) गया-- या ठिकाणीं एका पिंपळाचे झाडाखालीं बुद्ध ध्यानस्थ बसला असतां त्यास धर्मज्ञान प्रकट झालें, असें म्हणतात. हें प्रसिद्ध क्षेत्र आहे.

छोटानागपूर.

मध्यप्रांत व बहार यांचे मध्ये हा देश आहे. हा डोंगराळ असून यांतील वस्ती बहुतेक रानटी लोकांची आहे. हा प्रदेश बहुतेक उंचवट्याचा आहे. पारसनाथ हा यांतील अतिशय उंच डोंगर होय. यास जैन लोक फार पवित्र मानतात. [या देशांत पुष्कळ ठिकाणीं जंगलच आहे. कोळ, उरावण वगैरे जातींचे रानटी लोक

या देशांत राहातात.] जंगलांत तस्सर जातीचे रेशीम पुष्कळ सांपडते; यासच कोशाचे रेशीम म्हणतात.

शहरें-रांची व हजारीबाग हीं मुख्य शहरें आहेत.

ओरिसा.

जगन्नाथाचे पुरीचा प्रदेश या नांवानें हा देश हिंदू लोकांस माहीत आहे.

हवा--उष्ण व दमट आहे. **सुपीकपणा व पिकें**--या प्रदेशांतील बराच भाग सखल असून त्यांत नद्यांच्या पाण्याचा भर-पूर पुरवठा असल्यामुळे तो सुपीक आहे. मुख्य पीक तांदूळ होय.

शहरें-कटक (४७)--हें महानदीचे कांठीं असून या देशांतील सर्वांत मोठें शहर आहे. **जगन्नाथ-पुरी**--एथील जगन्नाथाचे देवालय प्राचीन काळापासून फार प्रसिद्ध आहे. एथें मोठी यात्रा भरते.

बंगाल व बहार-ओरिसा या प्रांतांचा इतिहास--१७६४ सालीं बक्सारचे लढाईत बंगालच्या नबाबाचा पराभव केल्यावर बंगाल, बहार व ओरिसाचा कांहीं भाग यांच्या दिवाणीची सनद इंग्लिशांना दिल्लीचे बादशाहापासून मिळाली. तेव्हांपासून या प्रदेशावर इंग्लिशांचा अंमल सुरू झाला. १८०३ सालीं ओरिसाचा बाकीचा भाग नागपूरच्या भोसल्यांपासून इंग्लिशांनी घेतला.

६ आसाम.

चहाचे आगर व अतिशय पावसाचा देश म्हणून हा देश प्रसिद्ध आहे. ब्रह्मपुत्रा नदीच्या खोऱ्याचा कांहीं प्रदेश हा देशांत येतो.

डोंगर-उत्तरेकडे हिमालयाचे फाटे आहेत. मध्यभागीं **गारो, खाशीया, जयंतीया व नागा** ह्या टेकड्या पश्चिमेकडून पूर्वेकडे गेल्या आहेत. ह्या टेकड्यांवर जंगल फार आहे. **खाशीया** टेकडीचे **शिलांग** हें अत्युच्च शिखर होय. [उंची ६४५० फूट.] **पाऊस**--नैऋत्येकडील मान्सून वारे वर सांगितलेल्या डोंगरांच्या दोन रांगांनीं अडविले गेल्यामुळे ह्या देशांत पाऊस फार पडतो. **हवा व पिकें**--हवा उष्ण असून दमट आहे. अशाच प्रकारची हवा चहास लागते. एथें

युरोपियन लोकांनीं पुष्कळ चहाचे मळे केले आहेत. त्यांत दरवर्षी सुमारे १३ कोट शेर चहा उत्पन्न होतो. जंगलांत तस्सर जातीचे रेशीम पुष्कळ सांपडते. **खनिज द्रव्ये**—ह्या प्रांतांत दगडी कोळसा व लोखंड पुष्कळ सांपडतात. कांहीं भागांत राकेल सांपडते.

शहरें—खाशिया टेकडीचे शिखरावर **शिलांग** (७)—राजधानी. या ठिकाणची उंची ६२५० असल्यामुळे येथील हवा थंड आहे. **गोहत्ती**—(१२) [पूर्वेस] **शिवसागर**—हे शहर चहाचे मळ्यांच्या प्रदेशाच्या मध्यभागी आहे. खाशिया टेकड्यांच्या दक्षिणेस **सिल्हेट** (१२)—एथील नारिंगें प्रसिद्ध आहेत. एथें बंगाली लोकांची वस्ती विशेष आहे. काचर प्रांतांत, **सिलचर** (८)—ह्या शहराचे नजीक चहाचे मळे पुष्कळ आहेत.

आसामचा इतिहास—हा प्रांत ब्रह्मदेशच्या राजावासून १८२६ सालीं इंग्रजांनीं घेतला.

७ मध्यप्रांत.

सीमा—उत्तरेस मध्य हिंदुस्तान एजन्सी, बुंदेलखंड आणि त्याचे पलीकडे संयुक्तप्रांत; पूर्वेस बंगाल देश व उत्तर सरकार प्रांत; दक्षिणेस निजामचे राज्य; आणि पश्चिमेस मुंबई इलाख्यापैकी खानदेश.

हा प्रदेश मध्यम उंचवट्याचा आहे. उत्तरेकडील प्रदेश डोंगराळ असून विशेष उंचवट्याचा आहे. **पिकें**—वर्धेच्या कांठच्या प्रदेशांत व बन्हाडांत कापूस पुष्कळ पिकतो. छत्तीसगडचे मैदानांत पुष्कळ गहू होतो. **खनिज पदार्थ**—दगडी कोळशाच्या स्त्राणांविषयी ह्या प्रांताची प्रसिद्धि आहे. ह्या प्रांतांत पुष्कळ ठिकाणीं जमिनींत लोखंड आहे. **कारखाने**—या प्रांतांत कापसाच्या गिरण्या बऱ्याच आहेत. रेशीमकांठी उपरणीं व लुगडीं ह्यांविषयीं नागपुगची ख्याति आहे. लुगडीं व जरीचे कापड ह्यांविषयीं बन्हाणपूर प्रसिद्ध आहे.

ह्या प्रांतांत गोंड, भिल्ल वगैरे लोकांची २० लक्ष वस्ती आहे. ह्या प्रांतांतील मूळच्या रहिवाशांना जिकून गोंड लोकांनीं आपलें राज्य

स्थापिलें. यामुळें ह्या प्रांतांतील कांहीं प्रदेशास 'गोंडवण' हें नांव प्राप्त झालें. गोंड राजांस मुसलमानांनीं जिंकलें. गोंड राजांचीं अद्याप कांहीं संस्थानें आहेत.

विभाग—[१] नागपूर, [२] जबलपूर, [३] छत्तीसगड, [४] नर्मदा व [५] वन्हाड असे ह्या प्रांतांचे विभाग आहेत.

शहरें—**नागपूर** (१२८)—हें ह्या प्रांताची राजधानी आहे. ह्याच्या जवळ सिताबळदीची टेकडी असून तीवर किल्ला आहे. नागपूर एथें कापसाच्या गिरण्या पुष्कळ आहेत. ह्या शहरापासून १२ मैलांवर **कामटी** गांव आहे, तेथें फौजेची छावणी असते. नागपूरच्या दक्षिणेस **हिंगणघाट** गांव आहे, तें कापसाची मोठी पेट म्हणून प्रसिद्ध आहे. हिंगणघाटाच्या आग्नेयीस **चांदा** शहर आहे. तें पूर्वी गोंड राजांची राजधानी होतें. जबलपूर विभागांत—**जबलपूर**—(१०)—हें मोठें व्यापाराचें शहर व रेल्वे-जंक्शन आहे. जबलपुरापासून ११ मैलांवर नर्मदा नदी ज्या ठिकाणी संगमरवरी खडकांतून वाहात गेली आहे, तें स्थळ फारच रम्य आहे. जबलपूरचे वायव्येस, **सागर** (४६)—हें एका सरोवराजवळ वसविलेलें सुंदर शहर आहे. त्यावरून त्यास सागर हें नांव पडलें आहे. **पंचमढी**—हें सातपुड्यांतील थंड हवेचें ठिकाण आहे. नर्मदा विभागांत—पश्चिमभागीं अशिरगड किल्ल्याजवळ, **वन्हाणपूर**, (३२) शहर आहे. तेथें मोंगलांच्या कारकीर्दीत फौजेची मोठी छावणी असे. एथील जरीचें कापड व लुगडी हीं प्रसिद्ध आहेत. वन्हाडांत—मुख्य शहर **उमरावती** (३४)—एथें कापसाचा व्यापार मोठा चालतो. उमरावतीच्या उत्तरेस, **एलिचपूर** (३६)—हें बहामनी राज्यांपैकीं एका राज्याच्या राजधानीचें शहर होतें.

इतिहास—या प्रांताचा कांहीं भाग १८१८ सालीं रघोजी भोसले यांजकडून इंग्लिशांनीं जिंकून घेतला व कांहीं १८५३ सालीं नागपूरच्या भोसल्यांचें राज्य खालसा करून मिळविला.

वन्हाड प्रांताचा इतिहास—१७९८ सालीं झालेल्या तहामध्ये निजामचे राज्याचे संरक्षणाकरितां इंग्लिशांनीं जें सैन्य ठेवण्याचें कबूल केलें होतें, त्याचे खर्चाकरितां हा प्रांत निजामानें

इंग्लिशांत १८५३ सालीं दिला. त्यानंतर १९०३ सालीं निजाम व इंग्रज सरकार यांचेमध्यें नवा करार होऊन दरसाल २५ लक्ष रुपये देण्याचे करारानें हा प्रांत इंग्लिश सरकारानें आपणाकडे कायमचा घेतला आहे.

८ मुंबई इलाखा,

सीमा—उत्तरेस पंजाब; पूर्वेस राजपुताना, मध्यप्रांत व निजामचें राज्य; दक्षिणेस म्हासूर संस्थान व मद्रास इलाखा; पश्चिमेस अरबी समुद्र व ह्याला पर्वत (आणि या पर्वताचे पलीकडे बलुचिस्तान.).

स्वाभाविक रचना—सह्याद्रीच्या पूर्वेकडील प्रदेश उंचवट्याचा आहे. बाकीचा प्रदेश सखल आहे. सिंधचा बहुतेक भाग वालुकामय प्रदेश आहे. ह्या सह्याद्रीचे पूर्वेकडील प्रदेशांत साधारण थंड, व बाकीच्या प्रदेशांत उष्ण आहे. **पिकें**—कोंकणांत तांदूळ हें मुख्य पीक होय. देशांतील मुख्य पिकें—गहू, ज्वारी व बाजरी हीं होत. पैकीं उत्तरेस गहू, दक्षिणेस ज्वारी व दरम्यानचे प्रदेशांत बाजरी हीं मुख्य पिकें होत. सिंध, गुजराथ, खानदेश व धारवाड जिल्हा या प्रदेशांत कापूस पिकतो. **खनिज संपत्ति**—सोनें धारवाड जिल्ह्यांत सांपडतें. **लोखंड** सह्याद्रीचे आसपास सांपडतें.

विभाग—१ सिंध, २ उत्तर भाग, ३ मध्य भाग, ४ दक्षिण भाग, ५ मुंबई बेट.

शहरें—सिंध विभागांत—**कराची** (१५१) हें त्या विभागाचें मुख्य शहर होय. हें मुंबई इलाख्यांतील दुसऱ्या नंबरचें व हिंदुस्तानांतील तिसऱ्या नंबरचें बंदर आहे. **हैदराबाद** (७६) सिंधूचे पूर्वतीरावर आहे. तें पूर्वी सिंधच्या अमिरांची राजधानी होतें. हें व्यापाराविषयी प्रसिद्ध आहे. गालिचांसंबंधानें या शहराची ख्याति आहे. हैदराबादच्या उत्तरेस **मियानी** गांव आहे. तेथें सर चार्ल्स नेपियरने १८४३ सालीं अमिरांचा पराभव केला. **जाकोबाबाद** (११)—या शहराइतका कडक उन्हाळा हिंदुस्तानांतील दुसऱ्या कोणत्याही शहरां

नसतो. उत्तर विभागांत-**अहमदाबाद** (२१६)-हें मुख्य शहर आहे. एथें लहान मोठ्या ३२ गिरण्या असून एथील रेशमी, सुती व किनसापाचें कापड फार प्रसिद्ध आहे. एथील जुन्या इमारती व देवालये पाहाण्यासारखी आहेत. **सुरत** (११५)-हें पूर्वी प्रसिद्ध बंदर होतें. परंतु तापीचे पात्रांत गाळ सांचून तें उथळ झाल्यानें आतां त्यांत जहाजे येऊं शकत नाहींत. इंग्लिशांनीं आपली पहिली वखार १६१२ सालीं एथेंच स्थापन केली होती. हल्लींही हें मोठें व्यापाराचें ठिकाण म्हणून प्रसिद्ध आहे. एथें जरीचे व किनसापाचे कारखाने आहेत. [मध्य विभागांत]--**नाशिक** (३३) हें गोदावरीचे कांठी प्रसिद्ध क्षेत्र असून एथें दरवर्षीं पुष्कळ यात्रेकरू येतात. मध्यभागाचें मुख्य शहर **पुणे** (१५८)-हें पूर्वी पेशव्यांची राजधानी होतें. यामुळें विद्या, कला, चालरीत, शुद्ध व सभ्य भाषा इत्यादि गोष्टींसंबंधानें तें सर्व मराठी जिल्ह्यांचें नाकें आहे. इतर मराठी जिल्ह्यांतील लोक सामान्यतः पुणे शहराचें अनुकरण करितात. हें शहर मुंबई शहरानजिक असून एथील हवा चांगली असल्यामुळें मुंबईचे गव्हर्नर व त्यांचे अधिकारी वर्षांतून चार महिने एथें राहातात. **सातारा** (१९)-पुण्यापूर्वी हें शहर मराठी राज्याची राजधानी होतें. शिवाजी राजाचे वंशज अद्याप सातारान्यास आहेत. [दक्षिण भागांत] **विजापूर** (२४)-हें शहर बहामनी राज्यांपैकीं एका राज्याची राजधानी होतें. त्या वेळीं या शहराची वस्ती मुंबईच्या दुप्पट होती असें म्हणतात. एथें जुन्या इमारती पुष्कळ असून त्यांपैकीं कांहीं फार भव्य आहेत. एथील इमारतींसारख्या पाहाण्यालायक इमारती मुंबई इलाख्यांतील दुसऱ्या कोणत्याही शहरां नाहींत. एथील गोलघुमट ही इमारत बांधण्यांत अशी खुबी केली आहे कीं, तिच्या आंत एका बाजूस उभे राहून एकादा शब्द हळूच उच्चारला, तर तो समोर ७५ हातांवर बसलेल्या मनुष्यास जशाचा तसा ऐकूं येतो. [मुंबई बेटांत] **मुंबई**-हें शहर मुंबई इलाख्याची राजधानी आहे. याची वस्ती सुमारे ९॥ लक्ष असून हें मोठें बंदर असल्यामुळें जगांतील महत्त्वाच्या शहरांपैकीं एक आहे. एथें मोठमोठ्या व्यापाऱ्यांची व कारखानदारांची वस्ती असून लोक फार संपन्न आहेत. मुंबई बंदर जगांतील अत्यंत प्रशस्त व सुर-

क्षित बंदरांपैकी आहे. हें सर्व प्रकारच्या व सर्व देशांहून आलेल्या गलबतांनी नेहमी गजबजलेलें असतें. एथें सर्व प्रकारच्या मिळून सुमारे दोनशें गिरण्या आहेत. थंड हवेचीं ठिकाणें—(१) महाबळेश्वर—हें सातान्यापासून ३० मैलांवर सद्याद्रीच्या एका शिखरावर आहे. याची उंची ४॥ हजार फूट असल्यामुळें व एथें झाडी पुष्कळ असल्यामुळें एथील हवा उन्हाळ्यांत मजेदार थंड असते. म्हणून एथें गव्हर्नर साहेब, मोठे युरोपियन अधिकारी व श्रीमंत लोक हवा खाण्याकरितां उन्हाळ्यांत येतात. शिवाजीच्या इतिहासांतील प्रसिद्ध प्रतापगड किल्ला महाबळेश्वराजवळच आहे. माथेरान (२)—हें सद्याद्रींतच आहे. तें मुंबईला जवळ असल्यामुळें मुंबईचे पुष्कळ श्रीमंत लोक तेथे हवेसाठीं जातात. त्याची उंची २५०० फूट आहे.

संस्थानें—या इलाख्यांत लहान मोठीं मिळून सुमारे ३॥ शें संस्थानें आहेत. पैकीं पुष्कळ संस्थानें फार लहान आहेत. बाकीच्या संस्थानांत बडोदें संस्थान फार मोठें आहे.

हें संस्थान हिंदुस्तान सरकाराचे ताब्याखालीं असल्यामुळें त्याचें वर्णन स्वतंत्र स्थळीं दिलें आहे.

इतर संस्थानांत कोल्हापूर, भावनगर, नवानगर, जुनागड, कच्छ व पालनपूर, हीं मुख्य आहेत.

	क्षेत्रफळ	लोकसंख्या (लाख)	उत्पन्न (लाख)	राजाची जात.
कोल्हापूर	३०००	१	४५	मराठा.
भावनगर	२६६०	४	३५	रजपूत.
नवानगर	४०००	३	२५	रजपूत.
जुनागड	३२८३	४	२१	मुसलमान.
कच्छ	६५००	६	१६	रजपूत.
पालनपूर	३१५०	२॥	५	मुसलमान.

९ मद्रास इलाखा.

सीमा—उत्तरेस मुंबई इलाखा, निजामचें राज्य, मध्यप्रांत व ओरिसा; बाकीच्या तिन्ही बाजूंस समुद्र आहे. आकार—त्रिकोणाकृति आहे.

स्वाभाविक रचना—अरबी समुद्र व पश्चिमघाट, आणि बंगालचा उपसागर व पूर्वघाट यांमधील प्रदेश सखल आहे. बाकीचा प्रदेश उंचवट्याचा आहे. ह्या उंचवट्याच्या प्रदेशांत म्हैसूर संस्थान व त्याचे उत्तरेकडील आणि ईशान्येकडील प्रदेश येतात. **पिकें**—तांदूळ, ज्वारी, नाचणी, गळिताची धान्ये, ऊस, कापूस, तंबाकू; थोडी नीळ व बाजरी. तांदूळ व नाचणी हीं धान्ये बहुतेक लोकांचें मुख्य अन्न होय. मलबारांत नारळ, सुपारी, मिरां, धेलदोडे ह्यांचें मोठें उत्पन्न होतें. **धंदे**, **कारखाने वगैरे**—गंजम व दक्षिण अर्काट जिल्ह्यांत साखरेचे कारखाने आहेत. तेल काढण्याच्या व कापड आणि सूत तयार करण्याच्या गिरण्या कांहीं ठिकाणी आहेत. टाणाक्लाथसारसें चेकचें कापड, जरीचें कापड, पितळेचीं भांडीं, तंबाकूच्या विड्या, चिखट, मातीचीं भांडीं आणि कौलें ह्यांविषयीं हा इलाखा प्रसिद्ध आहे. **खनिज संपत्ति**—वायनाड व म्हैसूरच्या पूर्वेस कोलार ह्या भागांत सोन्याच्या खाणी आहेत. सालेमच्या आसपास लोखंड पुष्कळ सांपडतें व त्याचें उत्तम पोलाद होतें.

शहरें-मद्रास (५१७)—हें ह्या इलाख्यांतील मुख्य बंदर असून या इलाख्याची राजधानी आहे. लोकसंख्येच्या मानानें हें हिंदुस्तानांत ३ व्या नंबरचें शहर आहे. एथील गव्हर्नर उन्हाळ्यांत निलगिरीवर उटकमंड एथें राहातो. (मद्रासचे नैर्ऋत्येस) **कांचीवरम्**—(कांचीपुरम् याचा अपभ्रंश होऊन हल्लींचें नांव झालें आहे.) हें देवालयांविषयीं प्रसिद्ध आहे. एथील देवालये फार प्रचंड आहेत. फार प्राचीन काळापासून हें शहर प्रवित्र मानलेलें आहे. (कांचीवरम्चे पश्चिमेस) **अर्काट**—पूर्वी हें शहर कर्नाटकच्या नवाबाची राजधानी होतें. अर्काटचे नैर्ऋत्येस (मद्रास रेल्वेचे रस्त्यावर), **सालेम (७०)**—या शहराचे आसपास लोखंडाच्या खाणी असून एथील पोलादाची पूर्वी फार प्रसिद्धि होती. सालेमच्या उत्तरेस शिवराय टेकड्या आहेत, त्यांचे उतरणीवर काफीचे मळे आहेत. **उत्तरेकडील प्रदेशांतील शहरें**—**राजमहेंद्री**—गोदावरीचे मुखाजवळ. (राजमहेंद्रीच्या नैर्ऋत्येस) **बेझवाडा**—आगगाड्यांचे रस्ते व कालवे यांचे संगमाजवळ हें शहर आहे. यामुळें एथें मोठा व्यापार चालतो.

(धारवाडचे पूर्वेस) बल्लारी-एथील किल्ला चांगल्यापैकी आहे. बल्लारीचे वायव्येस ३५ मैलांवर तुंगभद्रेच्या कांठी प्राचीनकाळचें प्रसिद्ध विजयानगर शहर होतें. त्या शहराचें क्षेत्र २४ चौ० मैल होतें असें त्या वेळच्या एका प्रवाशानें लिहिलेलें आहे. ह्या शहराचे मोडकेतोडके भाग विस्तीर्ण प्रदेशांत पसरलेले आहेत. ते पाहाण्यासारखे आहेत. **मद्रासचे दक्षिणेकडील शहरें**—**तंजावर** (५४)—एथील देवालय, कलाकौशल्याची कामें व संस्कृत ग्रंथांचा संग्रह हीं प्रसिद्ध आहेत. शिवाजीचा सावत्र भाऊ व्यंकोजी व व्यंकोजीचे वंशज यांची हें शहर राजधानी होतें. तंजावरचें राज्य इंग्लिश सरकारानें १७९९ सालीं खालसा केलें. (तंजावरचे ईशान्येस) **कुंभकोणम्** (६०)—हें प्रसिद्ध क्षेत्र आहे. एथें विद्वान् हिंदू पंडितांची वस्ती आहे. (तंजावरचे पश्चिमेस) **त्रिचनापल्ली** (१०५)—एथील किल्ला इतिहासप्रसिद्ध आहे. एथें चिरूट व विड्या ह्यांचे मोठे कारखाने आहेत. एथें चांदीसोन्याचें कामही उत्तम होतें. (नैर्ऋत्येस) **मदुरा** (१०६)—एथील शिवालय फार प्रसिद्ध आहे. **पश्चिमभागांतील शहरें**—(निलगिरांचे दक्षिणेस) **कोइमतूर**—जरीचे कापडाविषयी प्रसिद्ध आहे. **उटकमंड**—हें निलगिरीवरील थंड हवेचें प्रसिद्ध ठिकाण आहे. याची उंची सात हजार फूट (७२७१) आहे. एथें मद्रासचा गव्हर्नर उन्हाळ्यांत राहातो.

बंदरें (पूर्व किनाऱ्यावरील)—१ विजगापट्टण—हें शिंगावरील व हस्तिदंनावरील नकशी कामाविषयी प्रसिद्ध आहे.

२ कोकोनाडा (४८). ३ मच्छलीपट्टण (३९). ४ मद्रास. ५ नागापट्टण. ६ तुतिकोरिन (२५). पश्चिमकिनाऱ्यावरील—अनुक्रमें दक्षिणेकडून उत्तरेकडे—१ कोचीन. २ काननूर. ३ कालिकत † (७६)—हें मलबार किनाऱ्यावरील सर्वांत मोठें शहर होय.

४ **मंगलूर** (५०)—कापड व उत्तम प्रकारची कौलें एथें तयार होतात.

मद्रास इलाख्याचा इतिहास—मद्रास इलाख्याचा बहु-

† या बंदरांतून पूर्वी पुष्कळ सुती कापड युरोपांत जात असे. त्यावरून हिंदुस्तानांतील सुती कापडास ' कालिको ' असें नांव पडलें होतें.

तेक भाग इंग्लिशांनीं टिपू सुलतानचा पराजय केल्लेन १७९९ सालीं मिळविला. ईशान्येकडील भाग निजामापासून इंग्रजांस मिळाला.

मद्रास इलाख्यांतील संस्थानें.

(म्हैसूर हें संस्थान गव्हर्नर जनरलचे ताब्यांत असल्यामुळें त्याचें वर्णन निराख्या ठिकाणीं दिलें आहे.)

त्रावणकोर संस्थान—(क्षेत्रफळ ७ हजार चौरस मैल. लोकसंख्या २५ लक्ष. उत्पन्न ६६ लक्ष.) हें संस्थान एका हिंदू राजाच्या ताब्यांत आहे. त्यांतील जमीन सुपीक असून तांदूळ, वेलदोडे व मिरी हीं त्यांतील महत्त्वाचीं पिकें होत. राजधानी—त्रिवेन्द्रम् (२८). **कोचीन संस्थान**—(क्षेत्रफळ १४ शें चौरस मैल. लोकसंख्या ७ लक्ष. उत्पन्न १६ लक्ष.) मलवार व त्रावणकोर यांचेमध्यें हें संस्थान आहे. राजधानी अर्नकोलम्. तंजावरचे दक्षिणेस **पुदुकोटचें** संस्थान आहे. मद्रास इलाख्याच्या ईशान्य भागामध्यें जीं कांहीं संस्थानें आहेत, तीं सर्व मिळून **जयपूर एजन्सी** केली आहे. ह्या संस्थानांत जयपूर हें मुख्य संस्थान आहे. म्हणून सर्व संस्थानांचे एजन्सीला हें नांव दिलें आहे. (हें जयपूर राजपुतान्यांतील जयपुराहून भिन्न होय हें ध्यानांत ठेवावें.)

१० कूर्ग प्रांत.

हा प्रांत मद्रास इलाख्यांत आहे. परंतु तो गव्हर्नर जनरलचे देखरेखीखालीं आहे. त्याचा राज्यकारभार म्हैसूरचा रेसिडेंट पाहातो. कूर्ग प्रांतावरील अधिकारी ह्या नात्यानें रेसिडेंटस कूर्गचा कमिशनर म्हणतात. ह्या प्रांतांतील प्रदेश डोंगराळ असून त्यांत झाडांचें मोठें उत्पन्न होतें. महत्त्वाचीं पिकें तांदूळ व काफी होत. मुख्य शहर **मरकारा (७).**

इतिहास—हा प्रांत पूर्वीं एका लिंगायत राजाचे ताब्यांत होता. त्यानें प्रजेवर फार जुलूम केला, म्हणून इंग्रज सरकारानें तो प्रांत १८३४ सालीं सालसा केला.

११ अजमीर—मेरवाडा प्रांत.

हा प्रांत राजपुतान्याच्या मध्यभागी आहे. मुख्य शहर—**अजमीर.**

ह्या प्रांताचा चीफ कमिशनर व राजपुताना एजन्सीचा एजंट [हे दोन्ही अधिकार एकाच मनुष्याकडे असतात] याचें मुख्य ऑफिस अजमीर एथें आहे. हा अधिकारी बहुधा अबूचे पहाडावर राहातो. अजमीर हें व्यापाराचें शहर असून राजपुतान्यांतील मोठ्या व्यापाऱ्यांच्या एथें पेढ्या आहेत.

हिंदुस्तान सरकारचे ताब्यांतील संस्थानें.

१ काश्मीर.

हें संस्थान हिंदुस्तानांतलि अतिशय उत्तरेकडल्या डोंगराळ प्रदेशांत आहे. या प्रदेशांतील उंच डोंगर, त्यावरील गर्द झाडी, डोंगरांतून वाहाणारे रम्य जलप्रवाह, व ठिकठिकाणीं असणारीं सरोवरे व गुलाबांचे ताटवे यांमुळे त्याचें सौंदर्य अप्रतिम दिसतें. यास पृथ्वीवरील नंदनवन म्हणतात. हें संस्थान एका रजपूत राजाचे ताब्यांत आहे; त्यास महाराज म्हणतात.

सिंधु व जेहलम ह्या नद्या यांतून वाहात गेल्या आहेत. हा प्रदेश फार उंचवट्याचा असल्यामुळे ह्यांतील हवा फार थंड व आल्हादकारक आहे. अनेक प्रकारचीं फळे, केशर, गुलाबी अत्तर, देवदाराचें लांकूड, हे ह्या प्रांतांतील महत्त्वाचे जिनस होत. एथील शालींची प्राचीन काळापासून फार प्रसिद्धि आहे. एथें २५-३० लाखांच्या शाली दरवर्षी तयार होतात. कशीदा व रेशमी वेलबुट्टी काढण्यांत काश्मिरी लोकांइतके कुशल लोक हिंदुस्तानांत इतरत्र नाहींत. पश्मीना नांवाचें कापड व गालिचेही या संस्थानांत तयार होतात.

श्रीनगर (१२२)—हें शहर या संस्थानची राजधानी होय. एथील सोन्यावरील व तांब्यावरील नकशीच्या कामाची प्रसिद्धि आहे. या शहरास ' काश्मीर ' असेंही म्हणतात.

जम्मू (३४) व **ली** हीं इतर मोठीं शहरे आहेत.

इतिहास—शीख राजा रणजितसिंग यानें १८१९ सालीं काश्मीर प्रांत अफगाण लोकांपासून जिंकून घेतला. त्या वेळीं या प्रांताची राज्य-व्यवस्था गुलाबसिंग नांवाच्या रजपुताकडे सोंपविली होती. पुढें इंग्लिशांचें शिखांशीं पहिलें युद्ध झाल्यानंतर, १८४६ सालीं इंग्लिश व शीख यांमध्ये तह झाला, त्या वेळीं गुलाबसिंगानें १ कोट रुपये देऊन ह्या प्रांताची मालकी इंग्लिश सरकाराकडून मिळविली. त्याचेच वंशज या प्रांतावर राज्य करीत आहेत.

काश्मिरचा राजा इंग्रज सरकारचा मांडलिक असून त्याचे दरवारी सरकारचा रोसिडंट असतो.

२ राजपुताना एजन्सी.

रजपूत लोकांचा हा देश आहे, म्हणून यास राजपुताना असें म्हणतात. राजपुतान्यांत २० संस्थानें आहेत.

रजपूत हा शब्द राजपुत्र (राजाचे पुत्र) या शब्दाचा अपभ्रंश आहे. पूर्वी जे क्षत्रिय राजे होऊन गेले त्यांचे आपण वंशज आहोंत असें रजपूत आपणांस समजतात.

शौर्य, इमानीपणा, उदारपणा व मानीपणा वगैरे गुणासंबंधानें रजपूत लोकांची ख्याति आहे.

सीमा—उत्तरेस—पंजाब. पूर्वेस—संयुक्त प्रांत व मध्य हिंदुस्तान. दक्षिणेस—मध्य हिंदुस्तानचा व मुंबई इलाख्याचा कांहीं भाग. पश्चिमेस—सिंध.

प्रदेशाचें स्वरूप—ह्या प्रदेशाचा पश्चिम भाग व वायव्येकडील भाग बहुतेक वाळूचें मैदान असून नापीक आहे. यांत जेसलमीर संस्थानचा प्रदेश येतो. आग्नेयीकडील भाग चांगला सुपीक आहे.

राजपुतान्यांत पाणी फार दुर्मिळ आहे. विहिरींत १॥ शें हात सोलीवर पाणी लागतें.

हवा—हिवाळ्यांत थंडी फार असते व उन्हाळ्यांत उन्हाळा फार असतो. **पाऊस** थोडा पडतो.

मुख्य संस्थाने--

दक्षिण भागीं उदेपूर ऊर्फ मेवाड संस्थान-क्षेत्रफळ १२ हजार चौरस मैल. लोकसंख्या २० लक्ष. उत्पन्न २० लक्षांचें आहे.

राजधानी-उदेपूर (२५). चितोड (चितूर)-एथील किल्ला प्रसिद्ध आहे. हें शहर पूर्वी ह्या राज्याची राजधानी होतें.

चितूरगड ह्या इतिहासप्रसिद्ध किल्ल्याच्या पायथ्याशीं हें शहर आहे. १३०३ सालीं अल्लाउद्दीन खिलजी यानें व नंतर १५६७ सालीं अकबरानें चितुरास वेढा दिला होता. दुसऱ्या वेढ्याचे वेळीं हें शहर उध्वस्त झाल्यानें मेवाडच्या राण्यानें उदेपूर शहर स्थापिलें.

उदेपूरच्या राजास राणा ह्मणतात. या राजाचें घराणें फार प्राचीन आहे व त्यास रजपुतांमध्ये फार मान आहे.

(उदेपूरच्या उत्तरेस) जोधपूर ऊर्फ मारवाड संस्थान-क्षेत्रफळ ३५ हजार; लोकसंख्या १९ लक्ष; उत्पन्न ५० लक्ष.

हें संस्थान विस्तारानें मोठें आहे. परंतु यांतील बराच भाग वाळूचें ओसाड मैदान आहे.

ह्यांत संगमरवरी दगडाच्या खाणी आहेत. ह्या संस्थानांतील लोकांस मारवाडी म्हणतात. ते व्यापाराच्या कामांत फार कुशल असल्याबद्दल त्यांची प्रसिद्धि आहे. हिंदुस्तानच्या बहुतेक सर्व भागांत आढळणारे धाडसी हिंदू व्यापारी हेच आहेत. राजधानी जोधपूर-(५०).

(जोधपूरच्या ईशान्येस) जयपूर--सर्व राजपुतान्यांत हें संस्थान सुपीक व संपन्न आहे. राजधानी-जयपूर (१६०)-ह्या शहराची रचना फार व्यवस्थित असल्यामुळें तें फार सुंदर दिसतें. अशी रचना हिंदुस्तानांतील दुसऱ्या कोणत्याही शहराची नाही.

इतर संस्थाने-बिकानेर, जैसलमीर, भरतपूर, अलवार, झालवाडा, धोलपूर, बुंदी, कोटा वगैरे इतर संस्थाने आहेत.

भरतपूर संस्थान-हें जाट जातीच्या राजाच्या ताब्यांत आहे. जाट लोकांची शूरपणाविषयीं फार ख्याति आहे. भरतपूरचा वेढा इतिहासांत प्रसिद्ध आहे. पहिल्या वेढ्याच्या वेळीं तेथील किल्ला इंग्लिशांस हस्तगत करितां आला नाही.

इतिहास—पंजाब, संयुक्तप्रांत वगैरे देश मुसलमानांनीं प्रथम बळकावले, तेव्हां तेथील रजपुतांनीं या प्रदेशांत येऊन राज्ये स्थापिलीं. यावरून त्यास राजपुताना हें नांव पडलें आहे.

राजपुताना जिकण्याधिषयीं मुसलमान बादशाहांनीं पुष्कळ खटपट केली, परंतु त्या कामीं त्यांना यश आलें नाहीं. पुढें मुसलमानांची सत्ता कमी झाल्यावर, १८ व्या शतकाचे अखेरीस शिंदे व होळकर हे, रजपूत संस्थानिकांचे मुलखावर स्वाऱ्या करून त्यांना त्रास देऊ लागले. म्हणून त्यांनीं इंग्लिशांशीं तह करून त्यांचें सार्वभौमत्व कबूल केलें.

हिंदुस्तानांतील बऱ्याच इतर संस्थानांप्रमाणें राजपुतान्यांतील संस्थानांचीं नांवें त्यांच्या राजधान्यांवरून पडलीं आहेत. पैकीं कांहीं राजधान्यांचीं नांवें तीं तीं शहरें स्थापन करणाऱ्या राजांचे नांवांवरून पडलीं आहेत. (उदाहरणार्थ—जयपूर, उदेपूर, भरतपूर इ०)

३ मॅट्रल इंडिया एजन्सी.

राजपुताना व गुजराथचा उत्तर भाग यांच्या पूर्वेस जीं संस्थाने आहेत, तीं सर्व मिळून हा विभाग झालेला आहे. ह्यांत एकंदर ७१ संस्थाने आहेत.

सीमा—उत्तरेस राजपुताना व संयुक्तप्रांत; दक्षिणेस मध्यप्रांत व खानदेश; पूर्वेस संयुक्तप्रांत, बंगाल व मध्यप्रांत; पश्चिमेस गुजराथ व राजपुताना.

माळव्याचे उंचवट्याचे मैदानांत हा प्रदेश असल्यामुळें ह्याची उंची बरीच आहे, व त्यामुळें ह्यांतील हवा संयुक्त प्रांत, राजपुताना इत्यादि कमी उंचीच्या प्रदेशांपेक्षां एकंदरीनें कमी उष्ण आहे. उन्हाळ्यांत उन्हाळा व हिवाळ्यांत थंडी बरीच असते. जमीन चांगली सुपीक आहे. **पिकें**—अफू हें ह्या प्रांतांतील महत्त्वाचें पिक होय. इतर पिकें—गहू, हरबरा, तूर, तंबाकू, कापूस इ०.

मुख्य संस्थाने—उत्तरेस ग्वाल्हेर संस्थान ऊर्फ शिंद्यांचे राज्य, पूर्वेस रेवा व बुंदेलखंडांतील संस्थाने, दक्षिणेस इंदूर व भोपाळ.

ग्वाल्हेर संस्थान—हें मध्य हिंदुस्तानांतील सर्वांत मोठें संस्थान होय.

क्षेत्रफळ १० हजार चौरस मैल व लोकसंख्या २१ लक्ष असून उत्पन्न १॥ कोटीचे आहे.

राजधानी-ग्वाल्हेर ऊर्फ लडकर-(१०४)-एथील किल्ल्याची लांबी दीड मैल असून तो फारच पाहाण्यासारखा आहे. (दक्षिणेस) **उज्जयनी**-माळवा प्रांताची प्राचीन राजधानी. हिंदुस्तानांत प्राचीन काळाची प्रख्यात असलेल्या शहरांपैकी ही शहर आहे. हेच शहर प्रसिद्ध विक्रम राजाची राजधानी होते.

हे संस्थान शिंदे नांवाच्या मसूठे राजाचे ताब्यांत आहे. त्यास 'महाराज' हा पदवी आहे.

इतिहास-शिंदे घराण्याचा मूळ पुरुष राणोजी शिंदे होय. तो पेशव्यांचे पदरी नौकर होता व त्याने आपल्या शौर्याने सरदारी व राज्य मिळविले.

बंदेलखंड-बुंदेलखंडांत सुमारे ३५ लहानमोठे संस्थानिक आहेत. पन्ना आणि ऊर्चा ऊर्फ तेहरी ही मुख्य संस्थाने होत. पन्ना संस्थानांत हिऱ्यांच्या खाणी आहेत.

इंदूर संस्थान-क्षेत्रफळ ९५०० चौरस मैल; लोकसंख्या ८॥ लाख असून उत्पन्न ६२ लक्ष आहे.

राजधानी **इंदूर** (९२)-मध्य हिंदुस्तान एजन्सीचा एजंट एथे राहातो. हे संस्थान होळकर आडनांवाच्या मराठे राजाच्या ताब्यांत आहे. त्यास 'महाराज' हा किताब आहे. होळकर जातीने धनगर आहेत.

इतिहास-या घराण्याचा मूळ पुरुष, महारराव होळकर, हा मूळचा गरीब असून तो आपल्या शौर्याने पेशव्यांचे पदरी सरदार झाला.

भोपाळ-क्षेत्रफळ १७ हजार चौरस मैल. लोकसंख्या ६॥ लक्ष असून उत्पन्न २५ लक्षांचे आहे.

भोपाळ (७०)-हे शहर या संस्थानची राजधानी होय. हे संस्थान मुसलमानी आहे व ह्याच्या गादीवर हल्लीं स्त्री आहे. तीस 'बेगम' असे म्हणतात.

इतर संस्थाने-धार, रतलाम, देवास ही इतर संस्थाने आहेत.

इंदुराजवळ महू (३२) व कायव्येस-१५० मैलांवर **निमच** ही इंग्रज सरकारच्या फौजेची ठाणी आहेत.

४ बडोदे.

गुजराथच्या मध्यभागांतील सुमारे ८००० चौरस मैलांचा प्रदेश बडोदे संस्थानांत येतो. हें संस्थान गायकवाड आडनांवाच्या मेराटे राजाच्या ताब्यांत आहे. त्यास 'महाराज' असा किताब आहे. त्यास भोंवतालच्या प्रदेशांतील पुष्कळ लहान संस्थानिक खंडणी देतात. या संस्थानांतील मुलूख फार सुपीक आहे. उत्पन्न १॥ कोट.

राजधानी—बडोदे शहर (२०३)—एथील राजवाडे व संग्रहालय (अजबखाना) हीं पाहाण्यासारखी आहेत.

ज्यांमधील राज्यव्यवस्था चांगल्या प्रकारची आहे अशा संस्थानांपैकी हें एक संस्थान आहे. एथील हल्लींचे महाराज (सयाजीराव) चांगले सुशिक्षित असून आपल्या राज्यामध्ये विद्या व कला यांचा प्रसार व्हावा याकरिता फार श्रम करितात. सर्व लहान मुलांना शाळेंत शिकण्यास पाठविलेंच पाहिजे असा त्यांनीं अलीकडे कायदा केला आहे व प्राथमिक शिक्षण मोफत (फ्रीशिवाय) देण्याची व्यवस्था केली आहे.

इतिहास—गायकवाड मूळचे दाभाड्यांचे नौकर होते. त्यांच्यापैकी दमाजी गायकवाड हा पुरुष बाजीराव पेशव्यांचे वेळीं प्रसिद्धीस आला.

५ हैदराबाद संस्थान (निजामचें राज्य).

सामा—उत्तरेस व ईशान्येस मध्यप्रांत; पूर्वेस मध्यप्रांत व उत्तर सरकार; दक्षिणेस मद्रास इलाखा; पश्चिमेस मुंबई इलाखा.

हें संस्थान दख्खनच्या उंचवट्याचा एक भाग आहे. उत्पन्न ३॥ कोट.

हा प्रदेश साधारण उंचवट्याचा (उंची १२॥ शें फूट) आहे. यामध्ये डोंगर फारच थोडे आहेत. उतार आग्नेयीकडे आहे.

सुपीरूपणा—डोंगर कमी आहेत व नद्या बऱ्याच आहेत, त्यावरून हा प्रदेश सुपीक असला पाहिजे हें दिसून येईल.

खनिज संपत्ति—ह्या राज्यांत कांहीं ठिकाणी कोळशाच्या खाणी आहेत.

शहरें—हैदराबाद (५००)—हें शहर या संस्थानची राजधानी होय. त्यांत पुष्कळ भरव व पटाण लोकांची वस्ती आहे. लोकसंख्येच्या मानानें हें शहर हिंदुस्तानांत ४ थ्या नंबरचें आहे. एथें पाहाण्यासारख्या पुष्कळ इमारती आहेत. हैदराबादचे उत्तरेस ६ मैलांवर, **शिकंदराबाद** एथें हिंदुस्तानांतील सर्वांत मोठी छावणी आहे. हिच्याविषयी प्रसिद्ध **गोवळकोंडा** शहर हैदराबादेजवळच आहे. एथील जुन्या इमारती पाहाण्यासारख्या आहेत. हैदराबादचे ईशान्येस, **चार्गुळ**—प्राचीनकाळच्या आंध्रराज्याची किंवा तेलंगण प्रदेशाची राजधानी हें शहर होतें. हैदराबादच्या पश्चिमेस **गुलवर्गा**—हें शहर बहामनी राज्याची राजधानी होतें. एथेंही पाहाण्यासारख्या जुन्या इमारती आहेत. वायव्यभागी, **औरंगाबाद (२६)**—हें औरंगजेबाचें आवडतें शहर होतें. तेथें त्याच्या मुलीचें थडगें आहे. तें ताजमहालाच्या नमुन्यावर बांधलेलें असून पाहाण्यासारखें आहे. औरंगाबादेजवळ, **असई**—एथें १८०३ सालीं भोसले आणि शिंदे यांच्या सैन्याचा इंग्लिशांनी पराभव केला. **दौलताबाद**—एथील किल्ला पाहाण्यासारखा आहे. एथून ७ मैलांवर **वेरूळ** म्हणून गांव आहे, त्याचे जवळील डोंगरांत कोरीव लेणी आहेत; तीं सर्व हिंदुस्तानांत प्रसिद्ध आहेत. तीं आठव्या शतकापूर्वी बांधलीं असावीं असें म्हणतात. वेरूळपासून थोड्या अंतरावर असलेल्या अजिंठ्याचे डोंगरांतील **अजिंठ्याचीं** कोरीव लेणींही पाहाण्यासारखीं आहेत.

इतिहास—हा प्रांत पूर्वी दिल्लीचे बादशाहांचे ताब्यांत होता, व त्यावर ते आपल्या वर्तानें सुभेदार नेमीत असत. परंतु हे अधिकारी पुढें या प्रांताचे स्वतंत्र मालक बनले. या प्रांताचा पहिला स्वतंत्र सुभेदार निजाम-उल्-मुल्क होय. या संस्थानचे अधिपतीस 'निजाम' असा किताब आहे.

६. म्हैसूर.

पूर्वघाट, पश्चिमघाट व निलगिरी ह्या पर्वतांमधील जो उंचवट्याचा प्रदेश मद्रास इलाख्यांत येतो, त्याचा बराच भाग ह्या संस्थानांत आहे. **प्रदेशाचें स्वरूप**—ह्या संस्थानांतील एकंदर प्रदेशाची उंची २ पासून ३ हजार फुटांपर्यंत आहे. पश्चिम भाग व दक्षिण

भाग डोंगराळ आहे. ह्या संस्थानांत तलाव फार आहेत. त्यांची संख्या सुमारे ३८ हजार आहे. यामुळे या संस्थानांत पाण्याची तूट फारशी पडत नाही. हवा-प्रदेश बराच उंचवट्याचा असल्यामुळे मद्रास इलाख्याच्या इतर भागांपेक्षा हवा पुष्कळ कमी उष्ण आहे. उत्पन्न-मुख्य धान्य नाचणी. गरीब लोक हेंच धान्य खातात. उत्तरभागाचे सपाट व काळ्या जमिनींत कापूस, ज्वारी व थोडी बाजरी हीं पिके होतात. पश्चिम व दक्षिण भागांत तांदूळ व ऊस होतो.

सह्याद्रीच्या कांहीं भागांत काफी होते. ह्या भागांत साग व शिसव यांच्या लाकडांचें बरेंच उत्पन्न होतें. ह्या संस्थानांत चंदनाची झाडे पुष्कळ आहेत.

खनिज संपत्ति-कोलार व वायनाड एथील सोन्याच्या खाणी प्रसिद्ध आहेत. तुंगभद्रेच्या कांठचे प्रदेशांत खनिज संपत्ति पुष्कळ आहे असें म्हणतात.

शहरें—म्हैसूर (६८)-हें शहर या संस्थानची राजधानी होय. म्हैसूरचे उत्तरेस श्रीरंगपट्टण शहर आहे. तें टिपूची राजधानी होतें. पूर्वभागां बंगलोर (१५९) शहर आहे. त्याची समुद्रसपाटीपासून उंची ३ हजार फूट असल्यामुळे तेथील हवा थंड आहे. म्हैसूर संस्थानचा रेसिडंट एथें राहातो. एथें इंग्लिश सरकारचे फौजेची छावणी आहे.

हें संस्थान एका क्षत्रिय राजाचे ताब्यांत आहे. त्यास ' चामराजेंद्र वडियर महाराज ' असा किताब आहे. ह्या संस्थानची राज्यव्यवस्था चांगल्यापैकी आहे असा त्याचा लौकिक आहे.

इतिहास--दीडशें वर्षांपूर्वी या संस्थानचे क्षत्रिय राजापासून हा प्रांत हैदरअलीने घेतला. त्याचा मुलगा टिपू याचा इंग्लिशांनी पराभव करून त्याचें राज्य खालसा केलें, व त्या राज्याचा कांहीं भाग मूळच्या क्षत्रिय राजाचे वंशजाकडे दिला. त्यावर त्याचे वंशज अद्याप राज्य करीत आहेत.

स्वतंत्र संस्थानें (नेपाळ व भूतान).

१ नेपाळ.

सीमा—उत्तरेस-तिबेट, पूर्वेस-बंगाल, दक्षिणेस-बंगाल व संयुक्त

प्रांत. पाश्चिमेस-संयुक्त प्रांत. क्षेत्रफळ-५५ हजार चौरसमैल; लोक-संख्या २० लाख व वसूल १ कोट.

हा प्रदेश अतिशय डोंगराळ असून त्यांत हिमालयाचीं अत्युच्च शिखरं आहेत. त्यांपैकीं गोरेशंकर व धवलगिरी हीं मुख्य होत. यांत नद्याही पुष्कळ आहेत. उत्पन्न-देश डोंगराळ असल्यामुळे मुख्य पीक तांदळाचें आहे. हिमालयावरील जंगलांत इमारतीचें लाकूड पुष्कळ सांपडतें. ह्या प्रदेशांत एक प्रकारचें हरिण आहे; त्याचे बेंबीत कस्तूरी सांपडतें.

खनिज पदार्थ--ह्या देशांत खनिज पदार्थ पुष्कळ सांपडतात. तांबें, लोखंड, गंधक, संगमरवरी दगड, चुनखडी, स्लेट हे या देशांतील खनिज पदार्थ होत. **निर्यात माल**--कस्तूरी, गंगावन, टांकणखार व टरपेन तेल निर्यात मालापैकीं विशेष जिन्नस होत.

लोक--एथील लोकांस गुरसे म्हणतात. ते अतिशय बळकट व कंटक असून फार शूर आहेत. ते मूळचे काश्मिरांतील रजपूत होत. त्यांनीं सुमारे १५० वर्षांपूर्वीं हा देश काबीज करून एथें राज्य स्थापन केलें. गुरसे लोक हिंदुधर्मी आहेत. कांहीं नेपाळी लोक बौद्धधर्मी आहेत.

राजधानी **काटमांडू** (५०)-एथें इंग्लिशांचा रेसिडंट राहातो.

२ भूतान.

क्षेत्रफळ १६ हजार. लोकसंख्या २५ हजार. देश डोंगराळ आहे. राजधानी-**पुनखा**. **तासिसदन** हें शहर पूर्वी राजधानी होतें. तानी लोक बौद्धधर्मी आहेत.

राज्यव्यवस्था--सरदार लोकांनीं आपणांपैकीं एकास राजा निवडावयाचें व त्यानें तीन वर्षेपर्यंत राजपदाचा उपभोग घ्यावयाचा अशी पूर्वीं एथील राज्यव्यवस्था होती. परंतु १९०७ सालापासून इंग्रज सरकार व भूतानचा राजा यांमध्ये तह होऊन भूतानचे हल्लींचे राजाचे घराण्याकडे गादी वंशपरंपरेनें चालावी असे ठरलें आहे.

प्रकरण ३ रें.

आशिया खंड.

(सामान्य दर्शन.)

हिंदुस्तान देश ज्या मोठ्या भूप्रदेशाचा एक भाग आहे त्यास आशिया खंड म्हणतात.

पृथ्वीवरील जमिनीचे जे मोठे विभाग आहेत, त्यांस खंडें म्हणतात.

जगांतील अतिशय मोठें, अतिशय जुने व सर्व मोठ्या धर्मांचें उत्पत्तिस्थान हें खंड आहे. याच्याइतके उंच पर्वत एवढी सखल मैदानें, इतकी लोकसंख्या, व इतके भिन्न धर्म दुसऱ्या कोणत्याही खंडांत नाहींत.

सर्व जगांतील लोकांपैकीं सुमारे निमे लोक या खंडांत आहेत. †

सीमा—*उत्तरेस आर्क्टिक समुद्र; पूर्वेस पासिफिक महासागर; दक्षिणेस हिंदी महासागर; पश्चिमेस तांबडा समुद्र (पलीकडे आफ्रिका), भूमध्यसमुद्र व उरल पर्वत (उरल पर्वताचे पलीकडे युरोपखंड).

लांबी, रुंदी, क्षेत्रफळ व आकार—या खंडाची पूर्वपश्चिम लांबी ६॥ हजार मैल आहे. दक्षिणोत्तर रुंदी ५॥ हजार मैल आहे. क्षेत्रफळ सुमारे १॥ कोट चौरसमैलांहून थोडें अधिक आहे. आशिया खंडाचें क्षेत्रफळ हिंदुस्तानच्या क्षेत्रफळाचे दसपट आहे. सर्व पृथ्वीवरील जमिनीचा सुमारे एकतृतीयांश भाग या खंडांत येतो. या खंडाचा आकार सरासरी चौकोनी आहे.

पृष्ठभागाची रचना—पर्वत व नद्या यांचे स्थितिर्वरून या खंडाच्या पृष्ठभागासंबंधानें पुढील गोष्टी समजून येतात.

या खंडाइतके उंच प्रदेश, विस्तीर्ण सखल प्रदेश, इतकी थंडी, इतके दाट वस्तीचे विस्तीर्ण प्रदेश, इतक्या भिन्न भाषा, इतके निरनिराळे प्राणी व वनस्पति दुसऱ्या कोणत्याही खंडांत नाहींत. बरोच उपयोगी धान्ये व प्राणी यांचा या खंडांतून इतर खंडांत प्रसार झाला आहे.

या खंडाचा मध्यभाग फार उंचवट्याचा असून त्यांत मोठमोठे पर्वत व उंचवट्याचे प्रदेश आहेत. उत्तरेकडील प्रदेश सखल मैदान आहे. दक्षिणेकडील प्रदेशांत बहुतेक द्वीप-कल्पे असून तो प्रदेश मध्यम उंचवट्याचा आहे. पूर्वेकडे व आग्नेयीकडे किनाऱ्यालगत असलेला प्रदेश बहुतेक सखल आहे.

पर्वत*—हिंदुस्तानचे उत्तरभागी पामीरचा उंचवट्याचा प्रदेश आहे. हा प्रदेश आशियातील बहुतेक पर्वतांचे केंद्र किंवा आरंभस्थान होय असे म्हणण्यास हरकत नाही. कारण, या खंडातील बहुतेक पर्वत या स्थानापासून निवतात. पामीरपासून ईशान्येकडे आलताई पर्वत जातो. (आलताई, या तार्तरी शब्दाचा अर्थ सोन्याचा असा आहे.) आलताई पर्वतास जेथे आरंभ होतो तेथून दक्षिणेकडे तोंड करून पामीरभोंवती वाटोळें फिरलें असतां पुढील क्रमानें पर्वत लागतात:— थिअनशान, कुएनलुन, काराकोरम, हिमालय, सुलैमान, हिंदुकुश.

या खंडाच्या मध्य भागातील उंचवट्याच्या प्रदेशाची उत्तरेकडील भिंत आलताई पर्वत होय, व दक्षिणेकडील भिंत हिमालय पर्वत होय.

आलताईचे फाटे ईशान्येकडे गेले आहेत. त्यांस अनुक्रमें याव्लोनाय व स्टानोव्हाय अशीं नांवे सैबिरियांत प्राप्त झालीं आहेत.

आशिया मायनरमध्ये तारस व इराणांत एल्बूर्झ पर्वत आहेत. हे पर्वत आणि हिंदुकुश, काराकोरम व कुएनलुन पर्वत मिळून खरोखरी पर्वतांची एक मोठी रांगच आहे.

हिमालय पर्वत पृथ्वीवरील सर्व पर्वतांत उंच आहे.

त्याचीं कांहीं शिखरें ९॥ मैल उंच आहेत. या पर्वताची लांबी १॥ हजार मैलांहून अधिक आहे.

इतर पर्वत*—भूमध्यसमुद्रापासून कास्पियन समुद्रापर्यंत काकेशस पर्वताची रांग पसरली आहे. उरल पर्वत आशिया व युरोप यांचेमध्यें आहे. खिंगन पर्वत चीनच्या पूर्वभागी दक्षिणोत्तर आहे.

पर्वतांची जास्तोंत जास्ती उंची—हिमालय २९ हजार फूट, काराकोरम २८, थिअनशान २५, कुएनलुन २२, हिंदुकुश २०, काकेशस १८॥, एल्ब्रुझ १८, तारस १२, आलताई ११, उरल ५॥ हजार फूट.

या खंडांतील बहुतेक पर्वतांच्या ओळी पूर्वपश्चिम आहेत.

उंचवट्याचे प्रदेश*—हिमालयापासून उत्तरेस १॥ हजार मैलांपर्यंतचा प्रदेश उंचवट्याचा आहे. त्याची उंची १३ हजार फुटांपासून १८ हजार फुटांपर्यंत, म्हणजे सरासरीने १५ हजार फूट आहे. या प्रदेशांत तिबेट व पामीर हे भाग आहेत. तिबेटाइतकें उंच व विस्तीर्ण मैदान जगांत दुसरें नाही. अफगाणिस्तान, मंगोलिया, इराण, आशिया मायनर, अरबस्तान व दख्खन हेही उंचवट्याचे प्रदेश आहेत.

पैकीं अफगाणिस्तानची उंची १ मैल; मंगोलिया, इराण व आशिया मायनर यांची पाऊण मैल; व इतरांची अर्धा मैल आहे.

सखल मैदानें*—सैबेरिया, पश्चिम तार्तरी (बाळकाश सरोवरापासून कास्पियन समुद्रापर्यंतचा प्रदेश), सिंधु व गंगा या नद्यांचे कांठचा प्रदेश, टांकिनचे आखातापासून सयामचे आखातापर्यंतचा प्रदेश, व चीनचा पूर्व भाग.

ट्रैप्रिस व युफ्राटिस नद्यांचे कांठचा कांहीं भाग व मार्ताबानचे आखाताजवळील ब्रह्मदेशाचा भाग हेही (कमी महत्त्वाचे) सखल प्रदेश आहेत.

वाळवंट—अरबस्तानांतील वाळूचें मैदान, इराणांतील खारें मैदान, गोबीचें प्रचंड वाळवंट, हीं सर्व वाळवंटे मिळून एक लांबच्या लांब पूर्वपश्चिम पट्टा होतो. या प्रदेशांत शहरें कमी आहेत, यावरून तो नापीक असावा असें समजून येतें.

नापीक प्रदेश—वरील वाळवंटे, सैवेरियाचा बहुतेक उत्तर भाग (त्यांत थंडी अतिशय असते म्हणून), व पश्चिम तार्तरीचा बराच भाग हे नापीक प्रदेश आहेत.

आशियाच्या किनाऱ्याची इतर खंडांचे किनाऱ्याशी तुलना*—आफ्रिकेपेक्षां या खंडाचा किनारा थोडा जास्त वेडावांकडा आहे. परंतु इतर खंडांचे मानानें या खंडाच्या किनाऱ्यास खांडी थोड्या आहेत. पूर्वेकडचा व दक्षिणेकडचा किनारा बराच वेडावांकडा असून त्यास पुष्कळ खांडी असल्यामुळे त्या बाजूना बंदरें बरीच आहेत. सर्व वळणें धरून किनाऱ्याची लांबी ५१ हजार मैल आहे. उत्तरेकडील व ईशान्येकडील किनाऱ्याजवळचा समुद्र गोठत असल्यामुळे त्याचा व्यापारास मुळांच उपयोग होत नाही.

भूशिर*—अतिशय उत्तरेकडील टोंक चेलुस्किन भूशिर हें होय. अतिशय पूर्वेकडील टोंकास पूर्वभूशिर म्हणतात. अतिशय दक्षिणेकडचें टोंक मॅले द्वीपकल्पांत रोमानिया हें आहे. हिंदुस्तानचे दक्षिणेस कामोरिन भूशिर आहे. अतिशय पश्चिमेकडील भूशिर वावा हें आशिया मायनरमध्ये आहे.

इतर भूशिर*—काम्चाट्काचे दक्षिणेस लोपाटका, कोचिन चायनाचे दक्षिणेस कांबोडिया, ब्रह्मदेशांतील पेगू प्रांताचे नैर्ऋत्येस निग्रेइस, व अरबस्तानचे पूर्वेस रामेल-हद्द.

§ समुद्र, आखातें, उपसागर, सामुद्रधुन्या, बेटें वगैरे*—

§ (समुद्र, आखातें, सामुद्रधुन्या, बेटें ह्यांसंबंधानें माहिती निरनि-

उत्तरेस-मुख्य समुद्र आर्क्टिक असून त्याचे फाटे कारा समुद्र, ओशीचे आखात व येनेसेईचे आखात हे आहेत. आर्क्टिक महासागरांत क्रियाकोट्टह अथवा न्यू सैबेरिया बेटे आहेत. या बेटांत पूर्वी हत्तीसारखे परंतु हत्ती-हून मोठे प्राणी राहात असत. त्यांचे मोठमोठाले दांत व हाडे, जमीन खणीत असतां, कधी कधी आढळतात.

पूर्वेस-पासिफिक महासागर असून त्याचे [१] बेहरिंगचा अथवा काम्चाटकाचा समुद्र, [२] ओखाटस्कचा समुद्र, [३] जपानचा समुद्र, [४] पीत समुद्र व [५] चिनी समुद्र असे पांच भाग आहेत. या पांचही समुद्रांचे पूर्व बाजूस बेटांची मालिका आहे. [१] बेहरिंगचे समुद्राचा बेहरिंगच्या सामुद्रधुनीने आर्क्टिक समुद्राशी संयोग झाला आहे. या समुद्राचे पूर्वेस अल्यूशन बेटे आहेत. [२] ओखाटस्कच्या समुद्राचे पूर्वेस कूरिल बेटे आहेत. [३] जपानच्या समुद्राचे पूर्वेस सॅयॉलिन व जपानची बेटे आहेत. जपानचा समुद्र ओखाटस्कचे समुद्रास ला पेरूजचे सामुद्रधुनीने जोडला आहे. [४] पीत समुद्राचे पूर्वेस रियु कियु अथवा लूचू बेटे आहेत. हा समुद्र व जपानचा समुद्र यांचे मध्ये कोरियाची सामुद्रधुनी आहे. (५) चिनी समुद्राचे पूर्वेस फोर्मोसा व फिलिपाईन बेटे आहेत. चिनी समुद्राचा उत्तर भाग व दक्षिण भाग यांचे मध्ये फोर्मोसाची सामुद्र-

राज्या सदरांखाली देण्याची कांहीं पुस्तकांत वद्विवाट आहे. परंतु यांचा परस्परांशी निकट संबंध असतो, ह्यास्तव ती वेगवेगळ्या देणे बरोबर नाही. बरील वर्णनांत त्याचा स्वाभाविक संबंध राखून माहिती दिली आहे.)

धुनी आहे. या समुद्रांत टाँकीन व सयाम ही मोठी आखात आहेत. टाँकिनच्या आखातांत हैनान बेट आहे.

दक्षिणेस-मुख्य समुद्र हिंदीमहासागर असून त्याचे बंगालचा उपसागर व अरबी समुद्र असे दोन भाग आहेत. या दोन भागांचे मध्ये हिंदुस्तानचा दक्षिण भाग आहे. बंगालचा उपसागर मलाकाच्या सामुद्रधुनीने चिनी समुद्राशी जोडला गेला आहे. या उपसागराचे पूर्वभागां मार्ताबानचे आखात आहे. बंगालच्या उपसागरांत अंदमान व निकोबार ही बेटे आहेत. सिलोन बेट हिंदुस्तानचे दक्षिणेस असून हे बेट व हिंदुस्तान ह्यांचे मध्ये मानारचे आखात व पाल्कची सामुद्रधुनी आहे. ही सामुद्रधुनी मानारचे आखात व बंगालचा उपसागर यांचा संयोग करिते. अरबी समुद्राचे दोन मुख्य भाग इराणचे आखात [किंवा इराणचा समुद्र] व तांबडा समुद्र हे होत. इराणचे समुद्रांत दक्षिणेकडून शिरतांना प्रथम ओमानचे आखात लागते. हे आखात व इराणचा समुद्र यांचे मध्ये आर्पझची सामुद्रधुनी आहे. तांबड्या समुद्राचे तोंडाशी एडनचे आखात असून त्या दोहोंच्या मध्ये बाबेल मांडेबची सामुद्रधुनी आहे. अरबी समुद्रांत लखदीव व मालदीव ही बेटे आहेत.

बाबेल मांडेब याचा अर्थ अश्रूची वेस असा आहे. या सामुद्रधुनीतून जाणें फार थोक्याचें आहे व हीतून जातांना आजपर्यंत पुष्कळ जहाजे बाजूच्या खडकांवर आपटून फुटली आहेत. म्हणून वरील नांव या सामुद्रधुनीस दिलें आहे.

पश्चिमेस—भूमध्यसमुद्राचे भाग लीव्हॅट, मार्मोराचा समुद्र, काळा समुद्र हे आहेत. लीव्हॅटमध्ये सायप्रस बेट आहे. आशिया मायनरचे पश्चिमेस आर्किपेलॅगो नांवाचा बेटांचा समूह आहे.

द्वीपकल्पे*—पूर्वेस काम्चाट्का व कोरिया. दक्षिणेस इंडो चायना (याचे दक्षिण फांट्यास मॅले द्वीपकल्प म्हणतात), हिंदुस्तान व अरबस्तान. पश्चिमेस काळा समुद्र व भूमध्यसमुद्र यांमध्ये आशिया मायनर. आशिया खंडांतील बहुतेक द्वीपकल्पांची टोंके दक्षिणेकडे आहेत.

संयोगिभूमि*—आशिया व आफ्रिका यांचेमध्ये सुएजची संयोगिभूमे आहे. तिच्यामधील सुएजच्या कालव्यामुळे ती सामुद्रधुनी झाली आहे.

नद्या*—पूर्वगोळार्धातील कोणत्याही खंडांत आशिया खंडांतील नद्यांएवढ्या मोठ्या नद्या नाहीत. या खंडांतील बहुतेक मोठ्या नद्यांचा उगम या खंडाच्या मध्यभागचे उंच-वढ्याचे प्रदेशांत होतो. तेथून त्या चान्ही दिशांनी वाहात गेल्या आहेत. पैकीं उत्तरेकडे व पूर्वेकडे वाहाणाऱ्या नद्या फार लांब आहेत, आणि पश्चिमेकडे व वायव्येकडे वाहाणाऱ्या नद्या सर्वांत कमी लांब आहेत. आशियांतील बऱ्याच नद्या जोडीजोडीने वाहातात. अशा नद्या पुढील होतः—ओबी व इर्तिश, होङ्गहो व यांगत्सीकॅंग, सरदारिया व अमूदारिया, तैग्रिस व युफ्रातिस, गंगा व ब्रह्मपुत्रा.

उत्तरवाहिनी नद्या—ओबी (२६००) व तिला मिळणारी इर्तिश, येनेसेई [३२००] आणि लेना [३०००] या आर्क्टिक समुद्रास मिळतात. या नद्यांचे पाणी वर्षातून बरेच दिवस गोठलेले राहाते; यामुळे त्यांचा जलमार्ग या नात्याने फारसा उपयोग होत नाही.

पूर्ववाहिनी—अमूर [३०००], हो-हॅंग-हो [२६००], यांगत्सीकॅंग [३२००], सिकांग [११००], या पासिफिक महासागरास मिळतात.

दक्षिणवाहिनी-मेकांग ऊर्फ कांबोडिया [११००] चिनी समुद्रास मिळते. इरावती [१२००], ब्रह्मपुत्रा व गंगा बंगालच्या उपसागरास मिळतात. सिंधु अरबी समुद्रास मिळते. युफ्रातिस [१७००] व तैग्रिस [११००] यांचा संगम होऊन त्या इराणचे आखातास मिळतात.

मध्यभागच्या नद्या-जक्झार्टिस अथवा सरदारिया, आक्सस अथवा अमूदारिया या नद्या अरलचे समुद्रास मिळतात. उरल नदी कास्पियन समुद्रास मिळते. पूर्व तार्तरीतील टारिम नदी लाब नार सरोवरास मिळते.

होहँगहो, यांगत्सीकँग यांचे, तसेंच गंगा, ब्रह्मपुत्रा व सिंधु यांचे आणि तैग्रिस व युफ्रातिस यांचे उगम शेजारीं शेजारीं आहेत.

सरोवरे*-कास्पियन यास समुद्र म्हणतात, परंतु त्याचे चोहोंबाजूने जमीन असल्यामुळे तें खरोखर खाऱ्या पाण्याचें सरोवर आहे. याच्याएवढें विस्तीर्ण सरोवर पृथ्वीवर दुसरें नाही. कास्पियनचे पूर्वेस ओळीनें अरल व बाल्काश हीं सरोवरे आहेत.

पूर्वी आर्क्टिक समुद्राचा एक फांटा कास्पियन समुद्रापासून ओबीचे आखातापर्यंत पसरला होता. या फाट्याचें पाणी उत्तरेस व्हाटून तेथें जमीन झाली, व या प्रदेशापैकीं जे भाग खोल होते त्यांमध्ये सांचलेलें समुद्राचें पाणी राहून वरील सरोवरे बनलीं.

बाल्काशचे ईशान्येस बऱ्याच अंतरावर बैकल सरोवर आहे. याचें पाणी गोड असून याचेइतकें खोल सरोवर पृथ्वीवर दुसरें नाही.

कास्पियन, अरल, बाल्काश व बैकल हीं सरोवरे क्रमानें एकापेक्षां एक उंच आहेत.

इतर सरोवरे-बाल्काशचे दक्षिणेस इस्सिक कुल, पूर्व तार्तरीत लाब नार, तिबेटांत मानस व तैग्रि नार, इराणांत युरु-

या, आशिया मायनरमध्ये तुझगोल व मृतसमुद्र इत्यादि इतर सरोवरे आहेत. मृतसमुद्र अतिशय सखल आहे. त्याचा पृष्ठ-भाग समुद्रसपाटीपासून १३०० फूट खोल आहे. मृतसमुद्राचे पाणी इतके खारट आहे की, त्यांत मासे देखील जगू शकत नाहीत, व कांठी झाडेही उगवत नाहीत. तुझगोल याचे पाणीही फार खारट आहे.

हवा—हे खंड विषुववृत्तापासून जवळजवळ ध्रुवापर्यंत पसरले असल्यामुळे त्यांत हवेचे सर्व प्रकार आढळून येतात. इतके प्रकार इतर खंडांत आढळून येत नाहीत. या खंडांत कांहीं ठिकाणी हवामान १.२० अंशांचे असते, तर कांहीं ठिकाणी ते उणे पन्नास अंशही असते. †

हवामानासंबंधाने या खंडाचे मुख्य तीन भाग होतात. ते येणेप्रमाणे—[१] उत्तरेकडील पट्टा—आशिया खंडाच्या मध्यभागाच्या उंचवट्याचे प्रदेशाचे उत्तरेकडील प्रदेश या पट्ट्यामध्ये येतो. हा प्रदेश विषुववृत्तापासून फार दूर असल्यामुळे यांतील हवा फार थंड आहे. या प्रदेशांतील नद्यांचे पाणी वर्षातून ९ महिने गोठलेले राहाते. पुष्कळ ठिकाणी तर थंडीच्या दिवसांत पारा शून्य अंशाचे खाली ३० पासून ५० अंशांपर्यंत असतो. [२] दक्षिणेकडील पट्टा—हिमालयाचे दक्षिणेकडील सर्व प्रदेश या भागांत येतो. हा भाग विषुववृत्ताचे जवळ आहे,

† फॅरनहीटच्या उष्णतामपक यंत्रांतील उष्णता शून्य अंशपेक्षां कमी असत नाही अशी कोणाची समजूत असेल तर ती बरोबर नाही. थंडी उणे ३ शे ते ४ शे अंशांपर्यंतही उत्पन्न करितां येते. बर्फाची उष्णता ३२ अंश असते, पुण्यास थंडीच्या दिवसांत कमीत कमी उष्णता [म्हणजे जास्तीत जास्ती थंडी] ४३-४५ अंश व उन्हाळ्यांत जास्तीत जास्ती १०८ असते, व आपल्या आंगाची उष्णता ९८ अंश असते, या गोष्टींवरून वरील उणे अंशांची कल्पना करावी.

व यांतून विषुववृत्ताकडून वाहात येणारे मान्सून वारे वाहातात; म्हणून यांतील हवा उष्ण व दमट आहे. [३] मधला पट्टा--अरबस्तानापासून पूर्वेकडे अमूरनदीपर्यंतचा प्रदेश या भागांत येतो. या भागाची उत्तर सीमा आलताई पर्वत होय. मान्सून वारे शुष्क होऊन या भागांत येतात, यामुळे त्यांत पाऊस फार थोडा पडतो. या कारणाने यांतील हवा फार कोरडी आहे. तसेंच हा भाग विषुववृत्तापासून बराच दूर आहे, व या भागांतील बहुतेक प्रदेश फार उंचवट्याचे आहेत, म्हणून यांतील हवा थंड आहे. परंतु या भागापैकीं जे प्रदेश सखल किंवा थोड्या उंचीचे आहेत, त्यांतील हवा उष्ण आहे. तांबड्या समुद्राचे कांठचा प्रदेश व इराणाचे आखाताभोंवतालचा प्रदेश हे अशांपैकीं होत.

विस्तीर्ण भूमिप्रदेशाच्यामध्ये व अर्थात् समुद्रापासून दूर असे जे प्रदेश असतात, त्यांचे निरनिराळ्या ऋतूंतील हवामानांमध्ये फार फरक पडतो. यामुळे आशियाच्या मध्यभागी व पश्चिमभागी उन्हाळा व हिवाळा ह्या ऋतूंतील हवामानांत फार फरक पडतो. अरबस्तानांतील उन्हाळा फार कडक असतो.

आशिया खंडाच्या मध्यभागाच्या कांहीं प्रदेशांत हिवाळ्याचे व उन्हाळ्याचे उष्णतामानामध्ये १०० ते १२० अंशांपर्यंत फरक असतो. [हिंदुस्तानांत हा फरक जास्तीत जास्ती ७० ते ८० अंश आहे.] सैबीरियांतील याकुतस्क शहरां उन्हाळ्यांत उष्णतामान ६३ व हिवाळ्यांत उणे ४० अंश असते. म्हणजे फरक सुमारे १०० अंश असतो. याच अक्षांशावर समुद्रास लागून जीं शहरें युरोपांत आहेत, तेथें हा फरक फक्त २० किंवा ३० अंश

†कोरडी=जमीमध्ये पाण्याची वाफ फार कमी आहे अशी, अशा प्रकारची हवा आपलेकडे थंडीचे दिवसांत असते.

असतो. जों जों समुद्राकडे जावें तों तों हा फरक कमी होत जातो. उदाहरणार्थ, हाच फरक ओवीचे आखातारोजारीं फक्त ५० अंश असतो.

पाऊस—समुद्रावरून वाहात येणारे नैर्ऋत्येकडील मान्सूनवारे ईशान्येकडे वाहात असल्यामुळे, जे किनाऱ्याजंवेळील प्रदेश नैर्ऋत्यभिमुख आहेत, त्यांवरून वारे प्रथम जातात; म्हणून त्यांत पुष्कळ पाऊस पडतो. असे प्रदेश म्हणजे हिंदुस्तानचा पश्चिम किनारा, बंगाल व ब्रह्मदेश हे होत.

अरबस्तान, इराण वगैरे देशांतील हवा उन्हाळ्यांत फार तापलेली असते. म्हणून तेथें ढग आले तरी त्यांची फिरून वाफ होऊन जाते. यामुळे या वाऱ्यांपासून वरील देशांस पाऊस मिळत नाही.

हिमालय पर्वताच्या योगानें मान्सून वारे अडविले गेल्यामुळे हिमालयाच्या दक्षिण उतरणीवर पाऊस पुष्कळ पडतो; परंतु हिमालयाचे उत्तरेकडील प्रदेशांत पाऊस फारच थोडा पडतो. अरब समुद्राच्या उत्तरेकडील मैदानांत कधीं कधीं संबंध वर्षांत पाऊस पडत नाही.

सुपीकपणा—भूमीचा सखलपणा व सपाटपणा, मुबलक पाऊस, आणि उष्ण हवा या कारणांमुळे दक्षिणेकडील व आग्नेयीकडील सखल मैदानें फार सुपीक आहेत. सैबेरियांत थंडी व बर्फ हीं फार असतात; यामुळे तो प्रदेश जरी सखल मैदानाचा आहे, तरी सुपीक नाही.

पिकें—उष्ण व दमट हवा, किंवा उष्ण हवा व पुष्कळ पाऊस, या गोष्टी वनस्पतींचे वृद्धीस विशेष आवश्यक आहेत. म्हणून या खंडाचे दक्षिणेकडील व आग्नेयीकडील भागांत पुष्कळ प्रकारचीं झाडे व धान्ये होतात.

दक्षिण भागांतील हवा उष्ण असल्याकारणानें तांदूळ, ज्वारी, बाजरी, कापूस, ऊस हीं त्यांतील मुख्य पिकें होत. थंड हवेच्या मध्य प्रदेशांतील मुख्य पिकें गहू, सातू व ओट हीं आहेत. अगदीं उत्तरेकडच्या प्रदेशांत हवा अतिशय थंड असून तेथील जमीन बर्फानें आच्छादलेली असते. या कारणानें तेथे शेवाळ व लहान झुडपें यांशिवाय इतर वनस्पति उत्पन्न होत नाहींत. या खंडांतील अगदीं दक्षिणेकडील उष्ण हवेचे देश (स्टेट्स सेटलमेंट्स, मलाया द्वीपकल्प, ईस्ट इंडीज बेटे इत्यादि) मसाल्यांविषयीं प्रसिद्ध आहेत. याच भागांत नारळांचें उत्पन्न बरेंच आहे. हिंदुस्तान, चीन, जपान, सिलोन या देशांत चहा पुष्कळ पिकतो. अरबस्तानांत व हिंदुस्तानच्या अगदीं दक्षिणेकडील भागांत काँफी होते. हिंदुस्तानांत नीळ पुष्कळ पिकते. अरबस्तान, इराण, अफगाणिस्तान हे देश द्राक्षें, खारका वगैरे फळांविषयीं प्रसिद्ध आहेत. ह्या फळांचें मूळ उत्पत्तिस्थान हेच प्रदेश असें म्हणतात.

प्राणी—चतुष्पाद प्राण्यांचे बहुतेक सर्व प्रकार या खंडांत आढळतात. हिंस्र पशु, विषारी सर्प व सुंदर पिसाऱ्याचे पक्षी यांविषयीं या खंडाची प्रसिद्धि आहे.

(१) दक्षिणेकडील व आग्नेयीकडील प्रदेश—या प्रदेशांत प्राण्यांची विशेष समृद्धि आहे. हत्ती, गेंडा, सिंह, वाघ, अस्वल, तरस, कोल्हा, माकड, रानडुकर, सांबर, काळवाट व अनेक प्रकारचीं हरणें, खोकड, ससा, आणि अनेक प्रकारचे सुंदर पक्षी (मोर, पोपट वगैरे) हे या प्रदेशांतील विशेष प्राणी होत. हवा उष्ण असून जेथें मोठालीं जंगलें आहेत, अशा भागांत हत्ती असतात; म्हणून हे हिंदुस्तान, सिलोन, ब्रह्मदेश, सयाम या देशांत आढळतात.

आग्नेयीकडील प्रदेशांत रेशीम उत्पन्न होतें. कारण, या प्रदेशांतील हवा रेशमाचे किड्यांना मानवते, व रेशमाचे

किडे ज्या तुतीच्या झाडांच्या पानांवर जगतात तीं झाडे या प्रदेशांतच विशेष होतात. (२) मध्य प्रदेश—आशियाच्या मध्यभागच्या पट्ट्यांत गवताळ प्रदेश फार आहेत; म्हणून गवत खाणारे व रवंथ करणारे प्राणी या प्रदेशांत मुख्यतः आढळतात. घोडे, गाढव, उंट, बैल, हरिण, बकरी व मेंढरे हीं जनावरे या प्रदेशांत पुष्कळ आहेत. अरबस्तान व इराण हे देश घोड्यांविषयी विशेष प्रसिद्ध आहेत. (३) उत्तर प्रदेश—उत्तरेकडील प्रदेशांत हवा फार थंड असल्याकारणानें मऊ, दाट व ऊबदार केसांच्या कातडीचे प्राणी तेथें विशेष आढळतात. कारण, थंड हवेंत अशा प्राण्यांचाच निभाव लागतो.

खनिज पदार्थ—सोने सैबेरिया [विशेषतः आलताई पर्वताचे आसपासचा भाग], तिबेट व हिंदुस्तान या देशांत सांपडते. **रुपें** सैबेरिया, चीन, व जपान या देशांत सांपडते. **लोखंड** हिंदुस्तान, चीन, व जपान या देशांत सांपडते. **तांबें** सैबेरिया, जपान, व चीन देशांत सांपडते. **कथील मॅले** द्वीपकल्पांत अतिशय सांपडते. **दगडीकोळसा** जपान, चीन, व हिंदुस्तान या देशांत सांपडतो. **राकेल** ब्रह्मदेश व काकेशिआ या देशांत सांपडते.

शिसपेन्सलीचे दगड सिलोन, सैबेरिया या देशांत सांपडतात. **हिरे** हिंदुस्तान व सैबेरिया या देशांत सांपडतात. **माणकें** व **इंद्रनील** ब्रह्मदेश व सिलोन या देशांत सांपडतात. **मिठाच्या खाणी** हिंदुस्तान [पंजाब], आशिया मायनर, सैबेरिया या देशांत आहेत.

वरील माहितीवरून खनिज संपत्तींत सैबेरियाचा नंबर पहिला आहे असें दिसून येईल. तसेंच या खंडाच्या पश्चिमार्धापेक्षा पूर्वार्धांत खनिज संपत्ति जास्त आहे असेंही दिसून येईल.

मोतीं-कांहीं प्रकारच्या शिंपल्यांतील किडे मोतीं तयार करितात. असे शिंपले इराणच्या आखातांत व सिलोनचे आसपास सांपडतात.

कलाकौशल्य—या खंडामध्ये सैबेरिया खेरीजकरून जे जे नदीच्या कांठचे सखल व सुपीक प्रदेश आहेत, तेथे प्राचीनकाळीं मोठमोठीं राज्ये होऊन गेलीं; म्हणून अशा भागांत प्राचीनकाळचीं प्रसिद्ध शहरे असून हे भाग प्राचीन तऱ्हेच्या कलाकौशल्याविषयीं प्रसिद्ध आहेत. अशा प्रकारचे प्रमुख देश चीन, हिंदुस्तान, ब्रह्मदेश, आणि तैग्रिस व युफ्रातिस या नद्यांच्या कांठचा प्रदेश हे होत.

लॉकरीचीं व रेशमी वस्त्रें, कलाबतूचें काम, नकशीचें व जडावाचें काम यांविषयीं आशिया मायनर, इराण, हिंदुस्तान, व चीन या देशांची प्रसिद्धि आहे. मातीचीं भांडीं, मिऱ्याचें काम व साधारणतः सर्व हस्तकौशल्याचीं कामें यांविषयीं चीन व जपान हे देश फार प्रसिद्ध आहेत.

लोकवस्ती—या खंडांत लोकवस्ती सुमारे ८६ कोट आहे.

ही संख्या हिंदुस्तानांतील लोकसंख्येच्या सुमारे तिप्पट आहे. लोकवस्तीचें प्रमाण दर चौ० मैलीं ५० च्या वर आहे. पूर्वेकडील व आग्नेयीकडील भाग सुपीक असल्यामुळे त्यांत वस्ती फार दाट आहे. उत्तरेकडील भागांत वस्ती विरळ आहे. हिंदुस्तान, चीन, व जपान या देशांत मिळून सर्व आशिया खंडांतील लोकांपैकीं सुमारे सातअष्टमांश लोक आहेत. चीनच्या कांहीं भागांत वस्ती जितकी दाट आहे, तितकी ती पृथ्वीवरील दुसऱ्या कोणत्याही तेवढ्या मोठ्या भागांत नाही.

लोकांच्या जाती—या खंडाच्या पश्चिम टोंकापासून तो हिंदुस्तानापर्यंत सर्व देशांतील लोक कॉकेशियन वंशाचे आहेत. या प्रदेशांतील लोकांपैकीं अरबी लोक मात्र

निराळ्या (सेमिटिक) वंशाचे आहेत. या खंडाच्या पूर्व-भागांतील व उत्तरभागांतील लोक मंगोलियन जातीचे आहेत. मॅले द्वीपकल्प व शेजारची बेटे यांतील लोक मॅले जातीचे आहेत.

धर्म—बौद्ध, हिंदू, मुसलमानी, व ख्रिस्ती हे या खंडांतील मुख्य धर्म होत. बौद्धधर्मी लोकांची संख्या सुमारे ५० कोट आहे; हिंदुधर्मी लोकांची २० कोट व मुसलमानधर्मी लोकांची सुमारे १० कोट आहे.

हिंदुधर्मी लोक हिंदुस्तानांत आहेत. हिंदुस्तानापासून पश्चिमेकडे या खंडांत मुख्यतः मुसलमानांची वस्ती आहे. पूर्वेकडील व आग्नेयी-कडील भागांत मुख्यतः बौद्धधर्मी लोक आहेत. ख्रिस्ती लोक हिंदुस्तानांत, सैबेरियांत व आशिया मायनरमध्ये आहेत.

लोकस्थिति—युरोपखंडांतील लोकांप्रमाणें या खंडांतील लोक आपली सुधारणा करण्याविषयी झटत नाहींत. विद्या व कलाकौशल्य यांमध्ये युरोपियन लोकांत सुधारणा झपाट्याने होत आहे; परंतु या खंडांतील बरेच लोक शेकडों वर्षांपूर्वी होते तसेच राहिले आहेत. मात्र जपानी लोकांनी अलीकडे ४०।५० वर्षांत फारच सुधारणा केली आहे. ती इतकी की, ते युरोपियन लोकांच्या बरोबरीचे झाले आहेत.

दळणवळणाची साधने—रशियाचें राज्य, हिंदुस्तान, चिनचा कांहीं भाग व जपान यांत आगगाड्यांचे रस्ते आहेत. गाड्यांचे साधे रस्ते हिंदुस्तानांत पुष्कळ आहेत, व चीनच्या कांहीं भागांत आणि सैबेरियांत बरेच आहेत. चीनमध्ये नावांना जाण्यायेण्यास उपयोगी पडणारे कालवे पुष्कळ आहेत. बाकांच्या प्रदेशांत चांगले प्रशस्त रस्ते फारसे नाहींत. म्हणून मालाची नेभाण बहुशा उंट व घोडों यांवरून होते. तारायंत्रें हिंदुस्तान, जपान, चीन व रशियाचें राज्य या भागांत आहेत.

व्यापार—ह्या खंडाच्या पूर्व भागचा व्यापार अमेरिकेशी विशेष होतो. दक्षिणेकडील व पश्चिमेकडील देशांचा व्यापार युरोपखंडाशी होतो. या खंडातील सर्व देशांचा एकमेकांशी व्यापारही बराच होतो. **निर्यात माल**—पुष्कळसा कच्चा माल, व हातांनी केलेले कारागिरीचे कांहीं पदार्थ निर्यात मालांत असतात. ते येणेप्रमाणे—

कच्चा माल—कापूस, तांदूळ, गहू, लाकूड, चहा, कॉफी, गळितार्ची धान्ये, रेशीम, मसाले, लोकर, ज्यूट, लाख. **कारागिरीचे पदार्थ**—गालिचे; नकशीचे काम केलेले सोने, चांदी व हस्तितंत यांचे पदार्थ; मिन्याचे काम. **आयात माल**—यंत्रांनी तयार केलेले नित्य उपयोगी पडणारे पदार्थ आयात मालांत विशेष असतात. **उदाहरणार्थ**—कापड, धातु, धातूचे पत्रे व भांडी, यंत्रे..... इ०.

आशियाचीं बंदरे—पश्चिम किनाऱ्यावर स्मर्ना. दक्षिण किनाऱ्यावर कराची, मुंबई, कोलंबो, मद्रास, कलकत्ता, रंगून, व सिंगापूर. पूर्व किनाऱ्यावर हाँगकाँग, कंतान, शांघाय, व योकोहामा.

राज्यव्यवस्था—हिंदुस्तान, जपान, चीन, तुर्कस्तान व इराण हे देश खेरीज कखून बाकीच्या देशांतले राजे आपल्या मर्जाप्रमाणे राज्य करितात. वरील देशांत मात्र लोकांचे प्रतिनिधींचा सल्ला राज्यकर्ते घेतात. चीन देशांत नुकतेच प्रजासत्ताकराज्य स्थापित झाले आहे.

विभाग—

देशाचे नांव.	क्षेत्रफळ चौ० मैल. (हजार)	लोकसंख्या. (लाख)	राजधानी.
तुर्कस्तान	६५०	२००	स्मर्ना.
अरबस्तान	१२००	११	

इराण	६२८	९५	तेहरान.
अफगाणिस्तान	२१५	५०	काबूल.
बलुचिस्तान	१३०	५	किलात.
सिलोन	२५	४१	कोलंबो.
हिंदुस्तान	१५००	३०००	दिल्ली.
ब्रह्मदेश	२३६	१००	रंगून.
स्ट्रेट्ससेटलमेंट्स	१०६	६	सिंगापूर.
फ्रेंच इंडो चायना	२५५	२१२	सायगांव(साईगॉन).
सयाम	२२०	९०	बॅकॉक.
चीनचें राज्य	४३७६	४२६३	पेकिन.
कोरिया	८२	१००	सेऊल.
जपान	१४७	४६७	टोकिओ.
रशियाचें राज्य	६५६४	२४१	ओम्स्क व इर्कतस्क.

२ आशिया खंडांतील देशांचें सामान्य वर्णन.

तुर्कस्तान—हा देश युरोपमधील तुर्कस्तानच्या सुलतानचे ताब्यांत आहे. या देशांत प्राचीन काळीं मोठे राजे व राज्ये होऊन गेल्यामुळे यांत इतिहासप्रसिद्ध स्थाने पुष्कळ आहेत. या देशांतील मुख्य लोक तुर्की होत; परंतु इतर अनेक जातींचे लोक आहेत. पैकीं व्यापारधंदा करणाऱ्या लोकांमध्ये ग्रीक लोक विशेष आढळतात. ख्रिस्ती धर्माचा संस्थापक एशू क्रिस्त याचा जन्म ज्या बेथ्लेम गांवीं झाला तें गांव या देशांतील पालेस्टाईन नामक प्रांतांत आहे. बेथ्लेम-जवळील जेरुशलेम या शहरीं क्रिस्ताचें थडगें आहे. या प्रांतांतील मृतसमुद्र या सरोवराचें पाणी इतकें खारें आहे कीं, त्यांत मासेही जगू शकत नाहींत. तुर्कस्तानांतील बगदाद, बॅबिलॉन, दमास्कस हीं शहरे प्राचीन काळीं

प्रख्यात होती. या देशांतील फळे फार प्रसिद्ध आहेत. तसेंच अंगोरा जातीच्या बकऱ्यांची लोकर मऊपणासंबंधाने फार नामांकित आहे. राजधानी-स्मर्ना (२००).

२ अरबस्तान-या द्वीपकल्पाचा आकार मनुष्याचे पावलाप्रमाणे आहे. या देशाचा बहुतेक भाग वाळूचे ओसाड मैदान आहे. दक्षिण व पश्चिम भागचा व थोडासा मध्य-भागचा प्रदेश सुपीक असून लोकवस्ती मुख्यतः त्याच भागांत आहे.

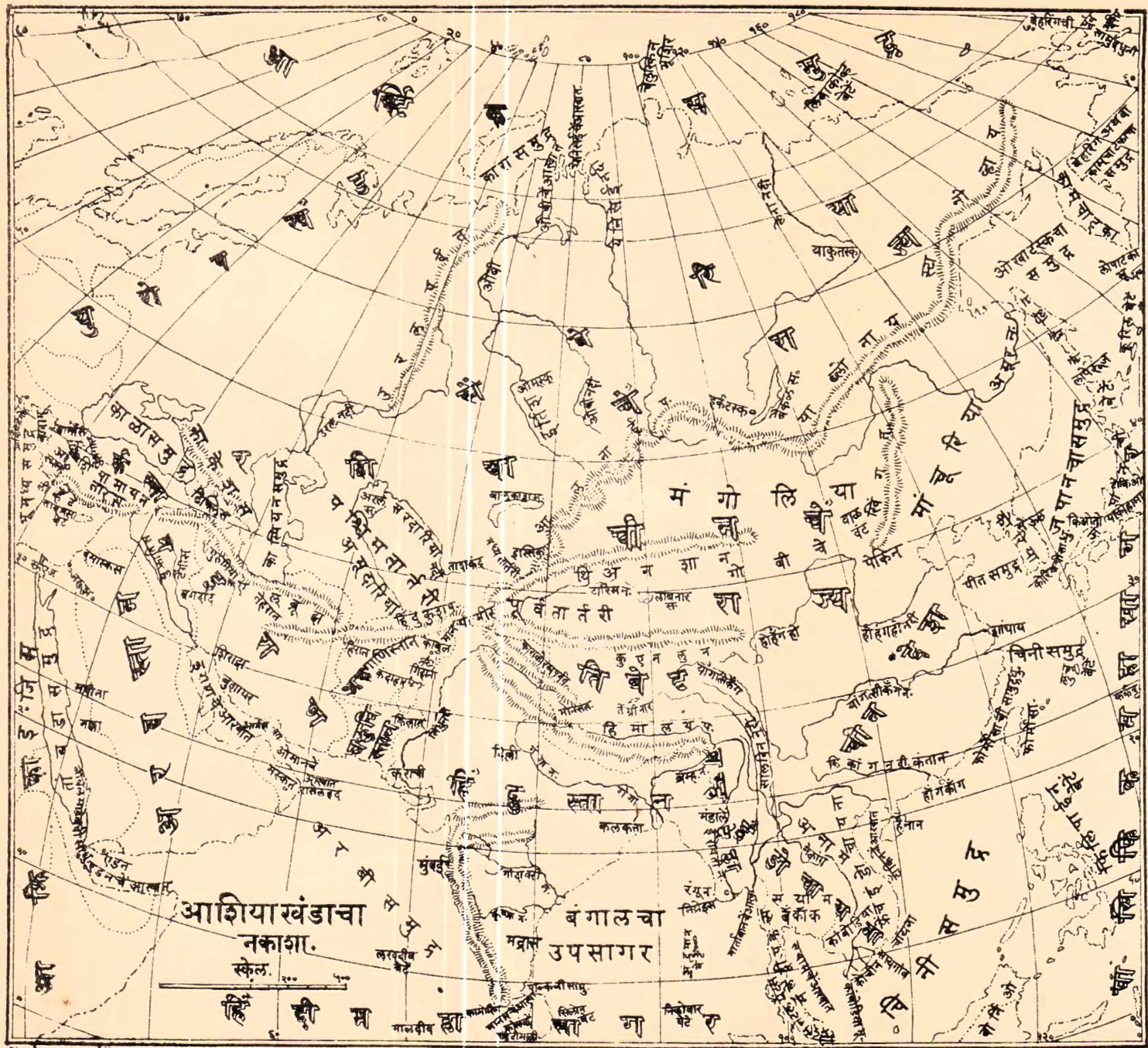
अरब लोक इतिहासांत फार प्रसिद्ध आहेत. मुसलमानी धर्माचा संस्थापक महंमद हा अरब होता. या धर्माचा प्रसार अरब लोकांनीच केला. अरब लोक फार शूर व उमद्या स्वभावाचे म्हणून प्रसिद्ध आहेत. त्यांनी एके काळीं अर्बे युरोप खंड जिंकले होते. विद्या व शास्त्रे यांमध्ये त्यांची बरीच प्रगति झाली होती.

रसायनशास्त्र, बीजगणित वगैरे कांहीं शास्त्रे युरोपियन लोक प्रथम अरबांपासून शिकले.

अरबी घोडे फार नामांकित आहेत. या देशांत खारका व खजूर यांचे पीक अतिशय होते. उत्कृष्ट कॉफी या देशांत होते. या देशांत उंट फार आहेत.


अरबस्तानचा कांहीं भाग इजिप्तचे ताब्यांत, कांहीं तुर्कस्तानचे, कांहीं इंग्लिशांचे व कांहीं अरबी संस्थानिकांचे ताब्यांत आहे. तुर्कस्तानचे ताब्यांत जो प्रदेश आहे त्यांत मक्का व मदीना ही मोठी शहरे आहेत.

शहरे-मक्का (४५)- ही महंमदाची जन्मभूमि होय. तेथे मुसलमान यात्रेकरू नेहमी जातात. मदीना [४२]- एथे महंमदाचे थडगे आहे.



आशिया खंडाचा
नकाशा.

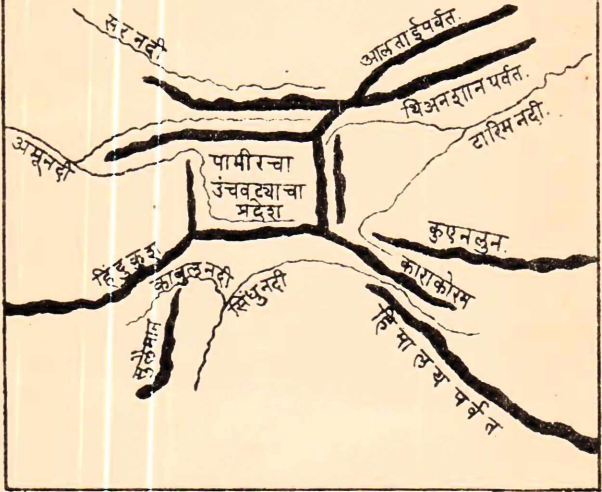
केल. १०००



हिंदी महासागर

आशियांतील मुख्य पर्वतांचें केंद्र
अथवा

पामीरचा उंचवट्याचा प्रदेश व त्यापासून निघणारे पर्वत.



बैकल १५११३.०० फू. उंच.

बालकाश ७००० फू. उंच.

अरल १६००० फू. उंच.

सैबेरियांतील सरोवरे: समुद्रसपाटी.

कास्पियन
(समुद्रसपाटीच्या)
स्वाली ८५०० फू.

हिमालय

तिबेट.

हिमालय

शालवा

सेवेरिया.

उभे स्केल
(हजार फूट)

२०
१०
५

आडधे स्केल - मील.

० १०० २०० ३०० ४०० ५००

२० हजार फूट

२६ हजार फूट

२० हजार फूट

१० हजार फूट

२ हजार फूट

गंगेच्या मुखापासून येनिसई नदीचे मुखापर्यंत आशिया खंडाचा दक्षिणोत्तर छेद.

हिमालय

हिमालय

हिमालय

दख्खन

सेविया

२६ हजार फूट

२० हजार फूट

१० हजार फूट

२ हजार फूट

हिमालयापासून कामोरिन श्रृंखलापर्यंतचा छेद.

(उंचीचे स्केल लांबीच्या स्केलपेक्षा १॥३०५०० मोठे आहे)

अरबस्तानचे दक्षिणेकडील एडन प्रांत इंग्लिशांचे ताब्यांत आहे. त्यांतील मुख्य शहर एडन (आदन) हें होय.

३ इराण-हा देश प्राचीन काळापासून प्रसिद्ध असून यांत शर्सिस, डरायस, † नादिरशाह यांसारखे मोठमोठे बलाढ्य राजे होऊन गेले. परंतु हल्ली या राष्ट्राचें महत्त्व विशेष राहिलें नाहीं.

याचा बराच भाग ओसाड व नापीक आहे. लोक शोकी असून बुद्धिमान् व कलाकुशल आहेत. तुर्की किंवा अफगाण लोकांप्रमाणें ते शूर व कडवे नाहींत.

गालिचे, शाली, मद्य, अत्तरे, घोडे व फळें यांविषयी या देशाची प्रसिद्धि आहे. इराणचे आखातांत मोती सांपडतात.

शहरे-तेहरान (२१०)-राजधानी, शिराझ-या शहरां उत्तम प्रकारचें मद्य व गुलाबी अत्तर हे जिन्नस तयार होतात. बुशायर हें इराणचें मुख्य बंदर होय.

ह्या देशांत पार्लमेंट नुकतेंच स्थापन झालें आहे व पार्लमेंटच्या सल्ल्यानें राजानें राज्यकारभार करावा असें ठरलें आहे.

हिंदुस्तानांतील पार्शा लोकांचें मूलस्तान हाच देश होय.

४ अफगाणिस्तान-हा देश डोंगराळ आहे. लोक धिप्पाड व शूर आहेत. खुनशीपणाविषयी अफगाणांची प्रसिद्धि आहे. राजास ' अमीर ' असा किताब आहे. फळां-विषयी या देशाची प्रसिद्धि आहे. द्राक्षें, डाळिंबें, सफरचंद वगैरे फळें व हििंग हे जिन्नस या देशांतून हिंदुस्तानांत येतात.

परदेशांतून हिंदुस्तानांत येण्याचे खुशकीचे मार्ग या देशांतून जात असल्याकारणानें हिंदुस्तानचे संरक्षणास या देशाचा उपयोग आहे.

† डरायस यानें इसवी सनापूर्वी ६ व्या शतकांत व नादिरशाहानें १८ व्या शतकांत हिंदुस्तानावर स्वारी केल्याचें इतिहासांत प्रसिद्ध आहे.

काबूल (७०), कंदाहार (६०), हिरात (५०) व गिझनी हीं मुख्य शहरें होत. (ह्यांपैकीं पहिल्या तीन शहरांचीं स्थानें अशीं आहेत कीं, तीं सांधलीं असतां समद्विभुज त्रिकोण हातो). हिरात-मध्य आशियांतून हिंदुस्तानांत येण्याच्या मार्गावर हें शहर आहे; म्हणून यास ' हिंदुस्तानची वेस ' असें म्हणतात. गिझनी--अकराव्या शतकांतोळ एका मोठ्या विस्तीर्ण राज्याचो राजधानी हें शहर होतें.

बलुचिस्तान-हा देशही डोंगराळ असून लोक रानटी आहेत. यांत अनेक संस्थानें आहेत. पैकीं मुख्य किलातचें होय. त्याचे राजास ' खान ' म्हणतात. तो इंग्लिशांचे सल्ल्यानें वागतो. राजधानी किलात आहे.

६ ब्रिटिश बलुचिस्तान-हा प्रांत इंग्लिशांचे ताब्यांत आहे. त्यावर मुख्य अधिकारी चीफ कमिशनर आहे. राजधानी-क्वेटा. सिंध प्रांतांतून या प्रांतांत आगगाडीचा रस्ता नेला आहे.

७ सिलोन-ह्या बेटांत चहा पुष्कळ पिकतो. कॉफी, नारळ, मसाल्याचे पदार्थ ह्यांचें ह्या देशांत उत्पन्न बरेंच होतें. ह्या बेटाच्या वायव्यभागीं मोतीं सांपडतात. कोलंबो [१२७] व पॉइंट डि गाली हीं चांगलीं बंदरें आहेत. राजधानी-कोलंबो.

ब्रह्मदेश—हा देश ब्रह्मी राजापासून इंग्लिशांनीं १८८६ सालीं जिंकून घेतला. हा देश सुपीक असून त्यांत तांदूळ व सागवान यांचें मोठें उत्पन्न होतें. मुख्य नदी इरावती. ब्रह्मी लोकांत स्त्रियांना स्वातंत्र्य पुष्कळ आहे. दुकानांत बसून माल विकण्याचें काम बहुतेक स्त्रियाच करितात. माणकें व राकेल यांच्या खाणी या देशांत आहेत. कांहीं ठिकाणीं दगडी कोळसा सांपडतो. रंगून [२८९]

हल्लींची राजधानी असून ते प्रसिद्ध बंदर आहे. या बंदराचा युरोपाशी मोठा व्यापार चालतो. मंडाले [१९०]—हे पूर्वेच्या ब्रह्मदेशच्या राजाची राजधानी होते.

९ मॅले द्वीपकल्प—यांत अनेक लहान लहान संस्थाने व स्ट्रेट्स सेटलमेंट्स हा भाग आहे. स्ट्रेट्स सेटलमेंट्स—हा प्रदेश इंग्लिशांचे ताब्यांत आहे. हा फार सुपीक व संपन्न आहे. यांत तांदूळ व मसाल्याचे पदार्थ पुष्कळ पिकतात. ह्यांतील कथलाच्या खाणी फार समृद्ध आहेत. ७ कोट रुपयांचे कथील दरवर्षी परदेशी जाते. सिंगापूर [१८४] हे शहर या प्रांताची राजधानी व मुख्य बंदर होय.

१० सयाम व फ्रेंच इंडो चायना—हा सर्व प्रदेश सुपीक व संपन्न आहे. यांतील लोक बौद्धधर्मी असून ते हस्तकौशल्याविषयी प्रसिद्ध आहेत. [१] सयाम—हा देश एका स्वतंत्र राजाचे ताब्यांत आहे. ह्यांतील प्रदेश चांगला सुपीक आहे. परंतु पुष्कळ भागांत जंगल असून वस्ती फार विरळ आहे. यांत तांदूळ फार पिकतो. या देशांत पुष्कळ चिनी व्यापारी आहेत. राजधानी वँकाँक [६३०]—हे शहर नदीचे दोन्ही काठांवर वसले असल्यामुळे त्याचा देखावा फार रमणीय आहे. [२] फ्रेंच इंडो चायना—हा प्रदेश फ्रेंचांचे ताब्यांत आहे. ह्यांतील अनाम व कांब्रोडिया हे भाग एतद्देशीय राजांचे अमलाखाली असून त्यांचे राजे फ्रेंचांना खंडणी देतात. कोचीन चायना भागांत खुद्द फ्रेंचांचे राज्य आहे. या प्रदेशांत तांदूळ पुष्कळ पिकतो.

११—चीनचे राज्य—लोकसंख्येच्या मानाने हे राज्य आशियांतील सर्व राज्यांमध्ये मोठे आहेच, पण जगांतील

सर्व राज्यांमध्येही मोठे आहे. चीन, तिबेट, मंगोलिया, मांचूरियाचा कांहीं भाग व पूर्व तार्तरी हे या राज्याचे मुख्य विभाग होत. पैकीं खुद्द चीनदेश चीनच्या राज्याचा सुमारे अर्धा भाग व्यापितो. प्राचीनकाळीं जे देश सुधारलेले म्हणून प्रसिद्ध होते, त्यांपैकीं चीन देश आहे. विद्या व कलाकौशल्य यांची वाढ प्राचीनकाळीं या देशांत बरीच झाली होती. बंदुकीची दारू, होकायंत्र, छापण्याची कला, वगैरे बऱ्याच गोष्टी चिनी लोकांस युरोपियन लोकांचे पूर्वीच माहीत होत्या. चीनचा पूर्वभाग फारच सुपीक आहे. हस्तकौशल्याचे कामांविषयी चिनी लोक प्राचीन काळापासून फार प्रसिद्ध आहेत. चिनी मातीचीं भांडीं व चिनी रेशमी कापड अद्याप प्रसिद्ध आहे. या लोकांना अफू खाण्याचे मोठे व्यसन आहे. ते बंद करण्याचा यत्न चालू आहे. राजधानी-पेकिन [१०००]. कंतान [१०००] व शांघाय [७००]-मोठी बंदरे.

तार्तार लोकांच्या हल्ल्यापासून आपला बचाव करण्याकरितां प्राचीन काळीं चिनी लोकांनीं तट बांधिला होता. त्याची लांबी १। हजार मैल असून रुंदी गाडीच्या रस्त्याएवढी आहे. एवढा प्रचंड तट जगांत दुसरा कोठेही नाही.

परकीय लोकांस चीन देशांतील वाटेल त्या बंदरांशीं व्यापार करण्याची मोकळीक नसून त्यांतील कांहीं बंदरांशींच व्यापार करण्याची परवानगी युरोपियन लोकांस दिली आहे. अशा बंदरांपैकीं मुख्य बंदरे पुढील होतः—टिएन्ट्स्सिन्, चंगकिंग, हॅन्को, नांकिन्, शांघाय, फूचाऊ, अँमाय, व कंतान. पैकीं शांघाय व कंतान हीं महत्त्वाचीं आहेत.

हाँगकाँग-हे बेट चीनच्या दक्षिण भागीं असून ते इंग्लिशांचे ताब्यांत आहे. व्हिक्टोरिया-मुख्य शहर व बंदर.

१२ कोरिया—ह्या देशातील कोरियन लोक जपानी व चिनी लोकांच्या जातीचे आहेत. परंतु ते जपानी लोकांसारखे उद्योगी व शूर नाहीत. जपानने कोरियाचे राज्य खालसा करून आपल्या राज्यास जोडले आहे. राजधानी—सेऊल.

१३ जपान—हा आशिया खंडाचे अत्यंत पूर्वेकडील देश होय. चार मोठी बेटे व चार हजार लहान बेटे मिळून हा देश झाला आहे. केवळ बेटांच्या प्रदेशाचे जपानाएवढे मोठे राज्य या खंडांत दुसरे नाही. या देशाचे साम्य इंग्लंड देशाशी बरेच आहे. ५० वर्षांपूर्वी हा देश आशियातील इतर देशांप्रमाणेच मागसलेला होता. परंतु अलीकडे जपानी लोकांनी सुधारणा करून आपला देश युरोपियन देशांचे वरोवरीस आणिला आहे. हल्ली शिक्षण, शास्त्रे, व कला या बाबतीत जपानी लोक युरोपियन लोकांइतके सुधारलेले आहेत. या देशाच्या बादशाहास 'मिकाडो' म्हणतात. त्यास जपानी लोक अत्यंत पूज्य मानतात. बादशाह पार्लमेंटचे समतीने राज्यकारभार चालवितो. जपानी लोक शूर, उद्योगी, धाडसी, व देशभक्त म्हणून प्रसिद्ध आहेत. त्यांच्याइतके विनयशाल व सभ्य लोक जगांत दुसरे कोणी नाहीत, असें युरोपियन प्रवासी म्हणतात. या देशांत धरणीकंप वारंवार होतात. म्हणून एथील घरे बांबू व जाड कागदी पुठे यांची केलेली असतात. तेणेकरून घर पडले तरी लोकांस फारसा अपाय होत नाही.

राजधानी—टोकिओ—(२२००). जपानचे मुख्य बंदर योकोहामा (१४४)—हे टोकिओपासून थोड्या अंतरावर आहे. किओटो (३०८)—पूर्वीची राजधानी व कलाकौशल्याचे आगर आहे.

१४ रशियाचें राज्य-या राज्याचा विस्तार हिंदुस्तानचे चौपट आहे. पण याची लोकसंख्या हिंदुस्तानच्या दहाव्या हिश्याने आहे. यांतील बराच भाग नापीक आहे, यामुळे लोकवस्ती कमी आहे. युरोपमध्ये रशिया नांवाचा देश आहे, त्याचा जो बादशाह तो या देशाचा बादशाह होय. त्यास 'त्सार' (अथवा झार) असा किताब आहे. आशियांतील रशियाच्या राज्यांचे मुख्य तीन भाग आहेत. ते येणेप्रमाणे:-
१ काकेशिया. २ रशियन तार्तरी किंवा मध्य आशिया. ३ सैबेरिया. काकेशियांत काकेशस पर्वताचे आसपास राकेल तेलाच्या मोठमोठ्या खाणी आहेत. सैबेरियांत उत्तरभागी हिंवाळा पराकाष्ठेचा कडक असतो. इतकी थंडी जगांतील कोणत्याही देशांत नाही.

मुख्य शहरे-ओम्स्क (५०)-पश्चिम सैबेरियाची राजधानी. इर्कटस्क-पूर्व सैबेरियाची राजधानी. ताशकंद (१२१) मध्य आशियांतील रशियन मुळखामधील मुख्य शहर. टिफ्लिस (१४६)-काकेशियाची राजधानी.

ईस्ट इंडीज अथवा मलाया द्वीपसमूह-हीं बेटे फारच संपन्न असून त्यामध्ये मुख्यतः मसाल्याचे जिन्नस पिकतात. ह्या बेटांपैकी मुख्य बेटे सुमात्रा, जावा, बोर्नो, मोलक्का, सेलिवीज, अंबोयना, व फिलिपाईन ही होत.

यांपैकी महत्त्वाची बरीच बेटे डच लोकांचे ताब्यांत आहेत. कांहीं इंग्लिशांचे ताब्यांत आहेत. फिलिपाईन बेटे अमेरिकेतील संयुक्त संस्थानांच्या ताब्यांत आहेत.

या बेटांपैकी कांहीं बेटांत खनिज संपत्ति फार विपुल आहे. मसाले, नीळ, साबूदाणा, तांदूळ, तंबाकू हे जिन्नस या बेटांतून परदेशीं रवाना होतात. बटोव्हिया (१७०)-हे या द्वीपसमूहांतील सर्वांत मोठे शहर होय.

परिशिष्ट अ (प्रश्न).

हिंदुस्तानचे भूवर्णनासंबंधी प्रश्न.

परकीयांना हिंदुस्तानांत भूमिमार्गानें येणें झाल्यास कोणत्या दिशेनें येणें विशेष सोपें आहे ? कोणत्या बाजूनें येणें विशेष अवघड आहे ? कां ? हिंदुस्तानचा किनारा व्यापारास विशेष सोईचा कां नाही ? साताऱ्याहून पश्चिमेकडे, रत्नागिरीहून पूर्वेकडे, पुणे, सोलापूर, बेळगांव, धारवाड, व पंढरपूर या शहरांपासून पूर्वेकडे व पश्चिमेकडे, सुरतेहून पूर्वेकडे व उत्तरेकडे, आणि सिंध-हैदराबाद, कराची, धुळे या शहरांहून चाऱ्ही दिशांनीं गेलें असतां चड लागेल किंवा उतार लागेल हें सकारण सांगा. हिंदुस्तानांतील मुख्य पाणलोट सांगा. पुढील पर्वतांची तुलना करा:—हिमालय व विंध्य; पूर्वघाट व पश्चिमघाट; विंध्य व सातपुडा; हिंदुकुश व काराकोरम. पुढील जोड्यांतील नद्यांची तुलना करा:—गंगा व सिंधु, गंगा व ब्रह्मपुत्रा, सिंधु व ब्रह्मपुत्रा, महानदी व कृष्णा, कृष्णा व गोदावरी, नर्मदा व तापी.....इ०. उगम, प्रवाहाची दिशा व मिळण्याचें ठिकाण यांस अनुसरून नद्यांचें वर्गीकरण करा. हिंदुस्तानांतील अतिशय सुपीक प्रदेश कोणते ? कां ? अतिशय नापीक कोणते ? कारण काय ? हिंदुस्तानचे निरनिराळे भाग घेऊन त्यांस हवामान ठरविणारे नियम लावून त्यांतील हवामान कसें असलें पाहिजे हें सांगा. उत्तर बंगालची हवा व दक्षिण बंगालची हवा यांमध्ये फरक काय आहे ? त्याचें कारण काय ? दळणवळणाचीं साधनें कोणत्या प्रदेशांत उत्कृष्ट आहेत ? तीं कोणत्या भागांत फार कमी आहेत ? मुंबईहून नाशिक, काशी, सिंध-हैदराबाद, सिमला, श्रीनगर, कलकत्ता, पाटणा, मद्रास, ग्वाल्हेर, इंदूर, अलाहाबाद, अमृतसर, पेशावर, लाहोर, पुणे, बेळगांव, धारवाड, म्हैसूर, कालिकत, रामेश्वर, मदुरा, निजाम हैदराबाद ...इ० गांवीं जाणें असेल, तर कोणत्या रस्त्यानें जावें, हें रेल्वेचा नकाशा पाहून सांगा. हिंदुस्तानांतील विशेष महत्त्वाचीं पांच पिकें कोणतीं ? तीं कोणत्या प्रदेशांत होतात ? तीं तेथेंच होण्याचें कारण काय ? हिंदुस्तानच्या कोणत्या भागांत फळांची उत्पात्ति विशेष होते ? हिंदुस्तानच्या दक्षिणार्धांत महत्त्वाचें लाकूड कोणतें होतें ? हिंदुस्तानच्या कोणत्या

भागांत खनिज संपत्ति अतिशय आहे ? कोणत्या भागांत फार थोडी आहे ? खनिज संपत्तीसंबंधानें मुख्य विभागांचे नंबर लावा. हिंदुस्तानच्या भिन्न भागांत कोणकोणते कारखाने आहेत हें सांगून ते तेथेंच कां आहेत याचीं कारणें द्या. कोणत्या धर्माच्या लोकांची वस्ती कोणत्या भागांत विशेष आढळते ? शौर्याविषयीं कोण लोक प्रसिद्ध आहेत ? बुद्धिमत्तेविषयीं कोणते लोक प्रसिद्ध आहेत ? शरिरानें धिप्पाड कोणते लोक आहेत ? कोणत्या भागांतील लोक गौरवणांचे आहेत ? कोणत्या भागांतील लोक काळे आहेत ? हिंदुस्तानच्या भिन्न विभागांतील मुख्य भाषा कोणत्या ? पंजाब या नांवाची व्युत्पत्ति काय ? कालव्यांचें महत्त्व पंजाबांत विशेष कां आहे ? संयुक्त प्रांत हें नांव कां दिलें आहे ? आग्ऱ्याची हवा अत्यंत विषम* कां आहे ? मुंबई इलाख्याइतके हवापाण्याचे भिन्न प्रकार दुसऱ्या कोणत्याही इलाख्यांत नाहींत असें म्हणतात तें कसें हें सकारण दाखवा. मद्रास इलाख्याच्या कोणत्या भागांत दोन्ही मान्सुनांचा पाऊस पडतो ? कोणत्या भागांत पाऊस अनिश्चित आहे ?

आशिया खंडाचे भूवर्णनासंबंधीं प्रश्न.

आशिया खंडांतील बहुतेक पर्वतांची दिशा कशी आहे ? कोणते पर्वत दक्षिणोत्तर आहेत ? या खंडांतील कोणत्या नद्या जोडीजोडीनें वाहातात ? जोडीनें न वाहाणाऱ्या नद्या कोणत्या ? कोणत्या नद्यांचा जलमार्ग या नात्यानें उपयोग होतो ? अतिशय सुपीक प्रदेश कोणत्या नद्यांचे कांठीं आहेत ? इंडो चायना व सैबेरिया यांचे हवेंत फरक काय ? अरबस्तान व चीन यांच्या हवेंत फरक काय ? ज्या ठिकाणीं पाऊस पडत नाहीं असे आशियाचे भाग कोणते ? तेथें पाऊस कां पडत नाहीं ? आशिया खंडांतील सुपीक प्रदेश कोणते ? त्यांच्या सुपीकपणाचीं कारणें काय ? हिमालयाचा परिणाम त्याचे उत्तरेकडील देशावर काय होतो ? आशियाखंडांतील विशेष दाट वस्तीचे प्रदेश कोणते ? सोने, दगडी कोळसा व राकेल हे खनिज पदार्थ या खंडाच्या कोणत्या भागां सांपडतात ?

* ज्या हवामानांत उन्हाळा व हिवाळा या ऋतूंमध्ये विशेष फरक असतो त्यास विषम हवामान म्हणतात.

ज्या देशाचा भूगोल शिकविणें आहे त्याचे संबंधानें सामान्य प्रश्न—

‡ °देश कोणत्या खंडांत अथवा भागांत आहे ? त्याच्या सीमा कोणत्या ? कोणत्या सीमा स्वाभाविक आहेत ? विशेष उपयोगी सीमा कोणत्या आहेत ? °दिशेकडील सीमांसंबंधानें विशेष गोष्ट काय ? °देशाची लांबी किती ? रुंदी किती ? °बाह्यरेषेचे वर्णन करा. बाह्य रेषेसंबंधानें विशेष काय दिसतो ? किनाऱ्याच्या कोणत्या भागांत आखातें विशेष आहेत ? कोणतीं आखातें.....बेटें विशेष उपयोगी आहेत ? बंदरें कोणत्या भागांत विशेष आहेत ? किनाऱ्याचा कोणता भाग व्यापारास विशेष उपयोगी आहे ? °साऱ्यांत उंच प्रदेश कोणता ? साऱ्यांत सखल प्रदेश कोणता ? डोंगराजवळ असल्यामुळें अथवा दोन डोंगरांच्यामध्ये असल्यामुळें उंचवट्याचे असे प्रदेश कोणते ? सखल मैदानें कोणतीं ? उतार कोणीकडे आहे ? विशेष उताराचे प्रदेश कोणते ? कमी उताराचे किंवा सपाट प्रदेश कोणते ? मुख्य पाणलोट कोणते दिसतात ? मुख्य पर्वत कोणते ? त्यांचे मुख्य समूह किती आहेत ? °पर्वताची दिशा व लांबी सांगा. पर्वताची जास्त उतरती बाजू कोणती ? °पर्वताची °पर्वताशीं तुलना करा. मुख्य नद्या कोणत्या ? °प्रवाहाचा कोणता भाग विशेष उपयोगी आहे ? °नदीची °नदीशीं तुलना करा. °देशाची हवा सामान्यतः कशा प्रकारची असावी ? कोणत्या भागांतील हवामान विषम आहे ? कोणत्या भागांतील सम आहे ? °देशास कोणत्या मान्सून वाऱ्यापासून पाऊस मिळतो ? विशेष पावसाचे प्रदेश कोणते ? कमी पावसाचे प्रदेश कोणते ? जेथें पाऊस अनिश्चित आहे असे प्रदेश कोणते ? सपाट अथवा खोलगट असल्यामुळें व पाण्याचा पुरेसा पुरवठा असल्यामुळें सुपीक असे प्रदेश कोणते ? नापीक प्रदेश कोणते ? मुख्य पिकें कोणतीं ? तीं होण्यास अनुकूल कारणें कोणतीं आहेत ?

‡ ° हें चिन्ह अमुक देश, नदी, पर्वत, दिशा इ० शब्द अध्याहत आहे असें दाखवितें.

विशेष (त्या स्थळाशिवाय इतर ठिकाणीं क्वचित् होणारीं) पिकें कोणतीं ? मुख्य खनिज पदार्थ कोणते ? खाणी कशाच्या चालू आहेत ? खनिज संपत्ति कोणत्या भागांत विशेष आहे ? पिकें व खनिज संपत्ति यांचे स्थितीवरून लोकांचे मुख्य उद्योगधंदे कोणते असले पाहिजेत असें समजून येतें ? °धंद्यास अनुकूल कारणे कोणतीं आहेत ? °धंदा °भागांतच कां चालतो ? दळणवळणाचीं मुख्य साधनें कोणतीं ? हीं साधनें कोणत्या भागांत विशेष अनुकूल दिसतात ? कां ? त्यांचा व्यापारास काय उपयोग होतो ? महत्त्वाचा आयात माल कोणता ? महत्त्वाचा निर्यात माल कोणता ? देशांतील पिकें व उद्योग-धंदे यांवरून आयातनिर्यात मालाच्या स्वरूपासंबंधानें काय अनुमान निघतें ? आयात मालापेक्षां निर्यात माल कमी कां ? अधिक कां ? कोणकोणत्या देशांशीं व्यापार होतो ? व्यापारास सोईचे असे नजीकचे देश कोणते ? लोकवस्ती दाट कोठे आहे ? कां ? जास्त वस्ती कोणत्या लोकांची आहे ? °भागांत कोणत्या लोकांची वस्ती विशेष आढळते ? कां ? लोकांचा स्वभाव कसा आहे ?.....इ०.

परिशिष्ट व.

काहीं संज्ञांचें स्पष्टीकरण.

[पुढील माहिती केवळ शिक्षकांसाठीं आहे. ती त्यांनीं, जरूरी पडेल तेव्हां, उदाहरणांच्या साहाय्यानें मुलांना समजून सांगावी.]

आखात—जमिनीच्या चिमट्यांत सांपडलेला जो समुद्राचा भाग, त्यास आखात म्हणतात.

उपसागर—आखाताचें तोंड रुंद असल्यास त्याला उपसागर म्हणतात.

सामुद्रधुनी—दोन समुद्रांस जोडणारा जो पाण्याचा अरुंद भाग त्यास सामुद्रधुनी म्हणतात.

भूशिर—समुद्रांत गेलेले जमिनीचें लांब टोंक.

संयोगिभूमि—दोन भूप्रदेश सांधणारा जमिनीचा अरुंद भाग.

विषुववृत्त-पृथ्वीचे (कृत्रिम) गोलाभोंवतीं दोन्ही ध्रुवांपासून सारख्या अंतरावर जें वर्तुळ काढलेलें असतें, त्यास **भूमध्यवृत्त** किंवा **विषुववृत्त** म्हणतात. (भू = पृथ्वी; वृत्त = वर्तुळ.)

अक्षांशवृत्ते-विषुववृत्तापासून ध्रुवापर्यंत जो वर्तुळाचा चतुर्थीश आहे, त्याचे ९० भाग कल्पिलेले आहेत. त्यांस **अंश** म्हणतात. हे भाग दाखविणाऱ्या बिंदूतून पृथ्वीचे गोलाभोंवतीं, विषुववृत्ताशीं समांतर जो वर्तुळ काढतात, त्यांस **अक्षांशवृत्ते** अथवा **अक्षांशांचीं वृत्ते** म्हणतात. कारण, त्यांचेयोगानें पृथ्वीच्या अक्षाचे म्हणजे आंसाचे अंश म्हणजे भाग होतात. अक्षांश मोजण्यास प्रारंभ विषुववृत्तापासून करण्याची चाल आहे. या वृत्ताचे उत्तरेकडील अक्षांशांस उत्तर अक्षांश व दक्षिणेकडील अक्षांशांस दक्षिण अक्षांश म्हणतात. विषुववृत्तापासून ध्रुवापर्यंत ९० अंश होतात. अक्षांशांचीं सर्व वृत्ते समांतर असतात.

रेखांशवृत्ते-पृथ्वीचे गोलाभोंवतीं एका ध्रुवापासून दुसऱ्या ध्रुवापर्यंत, अक्षांशांचे वृत्तांना लंबरूपानें छेदून जाणारीं, जीं अर्धवर्तुळ काढतात त्यांस **रेखांशवृत्ते** म्हणतात. अक्षांशांचीं वृत्ते रेखा असतात व त्यांचे अंश वरील वृत्ते दाखवितात; म्हणून त्यांस **रेखांशवृत्ते** म्हणतात.

वरील सर्व वृत्ते खऱ्या पृथ्वीवर काल्पनिक समजावी.

ध्रुवापासून विषुववृत्ताकडे जो जो जावें तो तो अक्षांशांचीं वृत्ते मोठीं होत जातात. या कारणानें दोन रेखांशांमधील अंतर सर्व ठिकाणीं सारखें नसून, तें विषुववृत्ताकडे वाढत जातें. ८९ अक्षांशांजवळ रेखांशांच्या एक अंशाचें अंतर फक्त एकद्वितीयांश मैल आहे; तेंच ४५ व्या अक्षांशाजवळ सुमारे ४९ मैल आहे; व विषुववृत्ताजवळ सुमारे ६९ मैल आहे.

रेखांशवृत्तांपैकी कोणतेतरी एक रेखांशवृत्त मूळ कल्पिल्याशिवाय एकादें रेखांशवृत्त कितवें आहे हें सांगतां यावयाचें नाहीं. याकरितां कोणतें तरी रेखांशवृत्त मूळ मानिलें पाहिजे. इंग्लंड देशांत ग्रीनिज् गांवांत असलेल्या वेधशाळेंतून जें रेखांशवृत्त जातें, त्यास इंग्रजी राज्यांतील लोक मूळ रेखांशवृत्त समजतात, व तेथून इतर रेखांश मोजतात.

नकाशावर रेखांशवृत्तेच दक्षिणोत्तर दिशा दाखवितात, व अक्षांशवृत्तेच पूर्वपश्चिम दिशा दाखवितात. म्हणून नकाशावरील एक स्थळ दुसऱ्या स्थळाचे कोणत्या दिशेस आहे हें अक्षांशवृत्ताच्या व रेखांशवृत्ताच्या रेषांवरून ओळखलें पाहिजे. ही गोष्ट पुढील उदाहरणांवरून स्पष्ट होईल—

लियाकोव्ह ह्यां वेढें आशियाचे नकाशांत जपानचे वायव्येस दिसतात; परंतु अक्षांशवृत्त व रेखांशवृत्त यांच्या धोरणानें पाहिलें असतां (अथवा ह्यां वेढें आपणासमोर येतील अशा वेतानें पृथ्वीचा गोल समोर धरला असतां), तीं जपानचे उत्तरेस आहेत असें दिसून येईल. तसेंच काम्चाट्का द्वीपकल्प तोवालस्क शहराचे ईशान्येस दिसतें; परंतु अक्षांशवृत्ताचे अनुरोधानें पाहिलें, तर तें पूर्वेस आहे असें आढळून येईल. यावरून अक्षांशरेखांश दाखविणाऱ्या रेषांचें महत्त्व ध्यानांत येईल.

गोलार्ध—विषुववृत्तानें पृथ्वीच्या गोलाचे जे दोन समान भाग होतात, त्यांपैकी उत्तरेच्या भागास **उत्तरगोलार्ध** व दक्षिणेच्या भागास **दक्षिणगोलार्ध** अशीं नांवां दिलीं आहेत.



खाली लिहिलेलीं शाळाखात्याने मजूर केलेलीं

पुस्तके आमचेकडे मिळतात.

श्री मयती ग्रंथालय

१९७१

नवीन सचित्र मोडी पहिलें पुस्तक	०-१-०
गोगटेकृत शालोपयोगी हिंदुस्थानचा इतिहास	०-१२-०	
गोगटेकृत मुसलमानी अमलाचा इतिहास	०-४-०	
गोडबोलेकृत महाराष्ट्र देशाचा इतिहास....	०-७-०	
भूवर्णन भाग १ ला	०-३-०
भूवर्णन भाग २ रा	०-४-०
गोखलेकृत अंकगणित भाग १ ला	०-३-६
गोखलेकृत अंकगणित भाग २ रा	०-६-०
गोखलेकृत अंकगणित भाग ३ रा	०-१२-०
बाळाजी विश्वनाथ पेशवे यांचें चरित्र	०-४-०
औरंगजेब बादशाहाचें चरित्र	०-८-०
करुणेश प्रिंटिंग प्रेसचे कित्ते नं. १ ते ९ प्रत्येकी	०-०-६	

नवील सर्व पुस्तकांवर व्यापारी व शाळामास्तर यांस मरपूर कमिशन मिळेल. यांशिवाय शालोपयोगी, इतर सर्व मराठी व इंग्रजी पुस्तके आमचेकडे मिळतात.

म्यानेजर, नवीन किताबखाना,

बुधवार पेठ, पुणे सिटी.