

24-272



24


272

近世萬國地圖

赤松範諍編

完

商務印書館



始



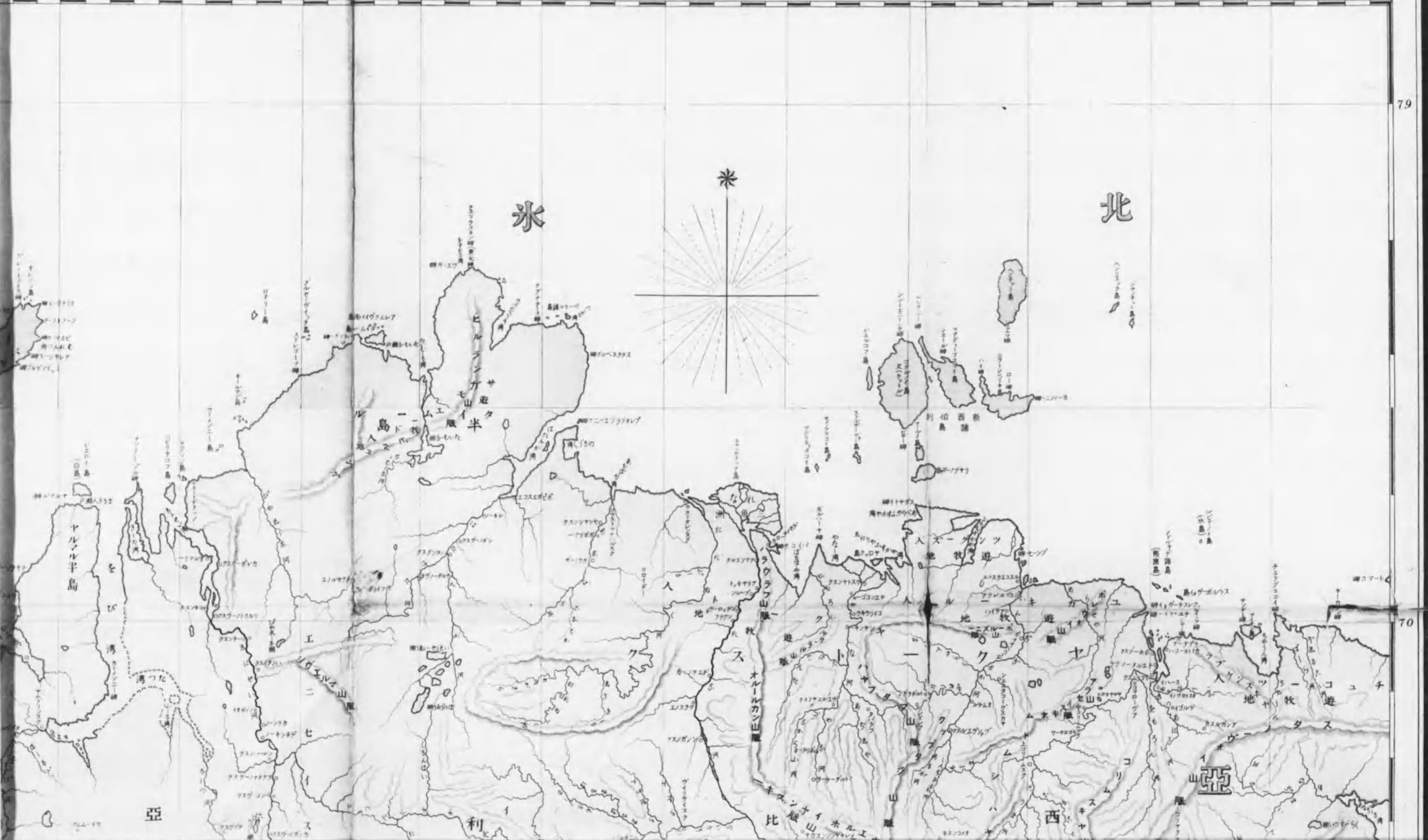


# 新

70 80 90 100 110 120 130 140 150 160 170

79

70



0 1 2 3 4 5 6 7 8 9 10 1 2 3 4



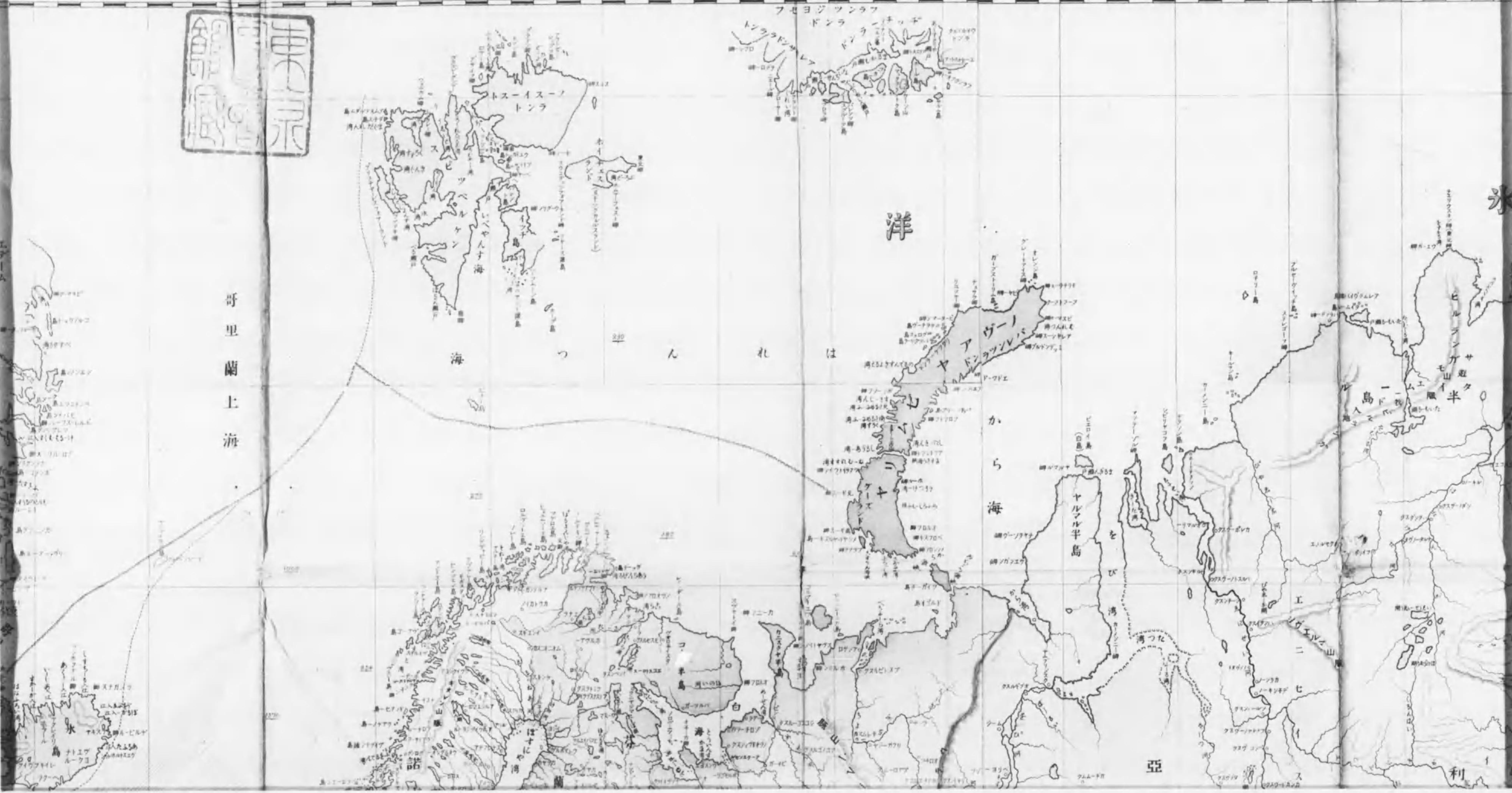
# 國

# 萬

# 世

# 新

20 10 0 10 20 30 40 50 60 70 80 90 100



哥里蘭上海

洋

から海

亞

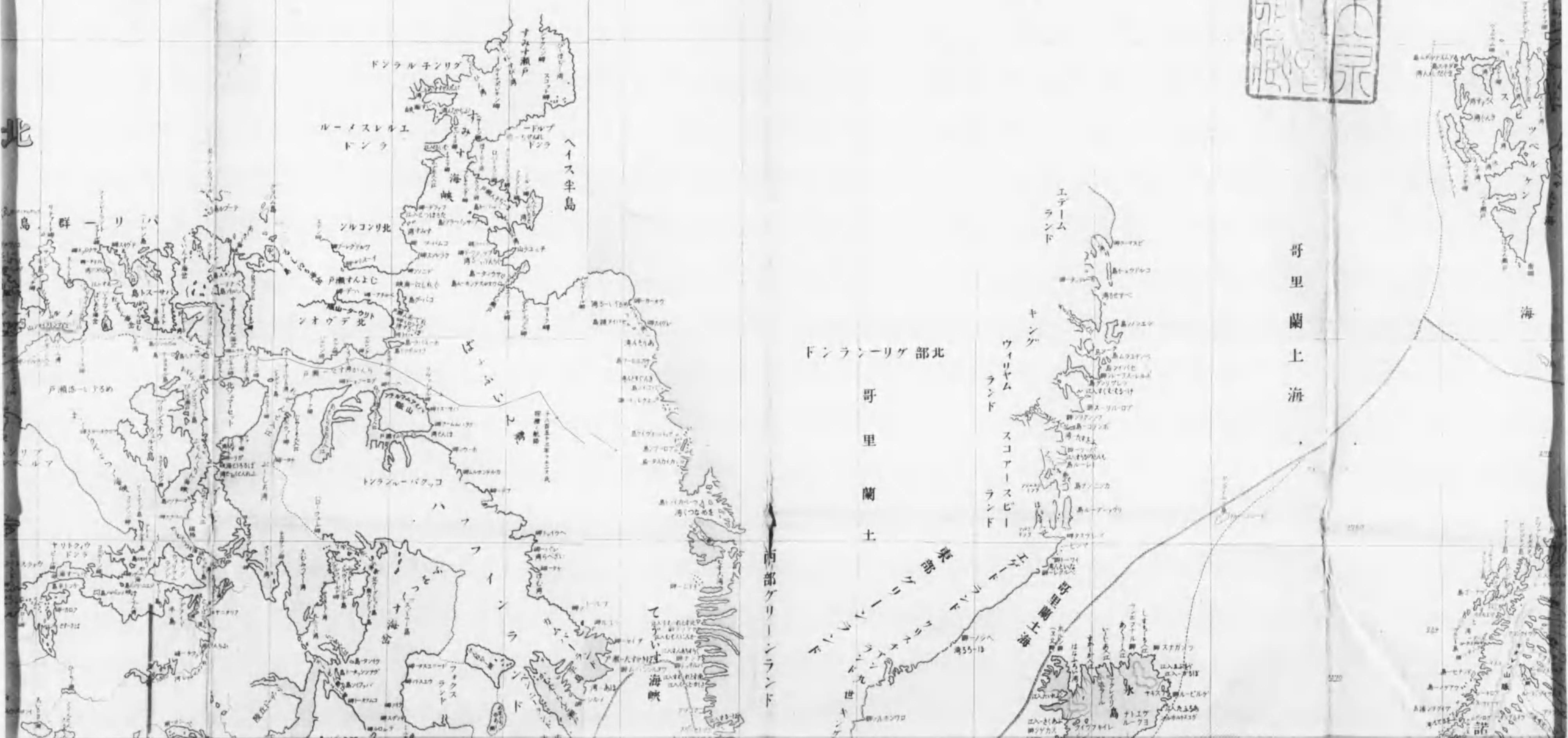
利

氷



# 東 國 地 圖

110 100 90 80 70 60 50 40 30 20 10 0 10



北

ヘイス半島

北 部 蘭 蘭 蘭 蘭 蘭

哥里蘭土

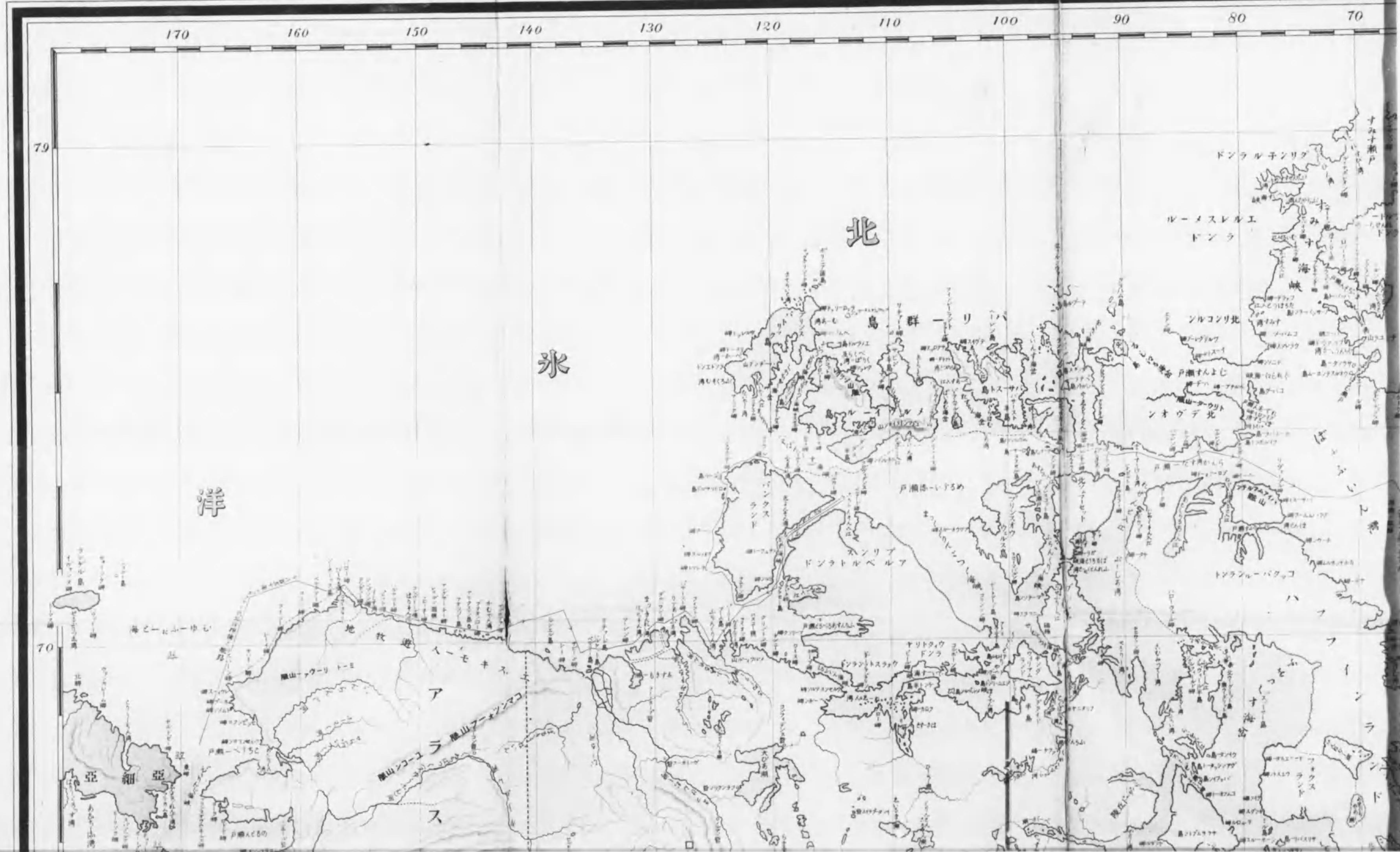
哥里蘭上海

西部グリーンランド

東 亞 細 亞 海 峽

峇里海峽









亞

利

細

亞

北  
海

加

亞

古

蒙

州

日

島

朝

本

北  
太  
平  
洋

藏

支

那

印

緬

南

比

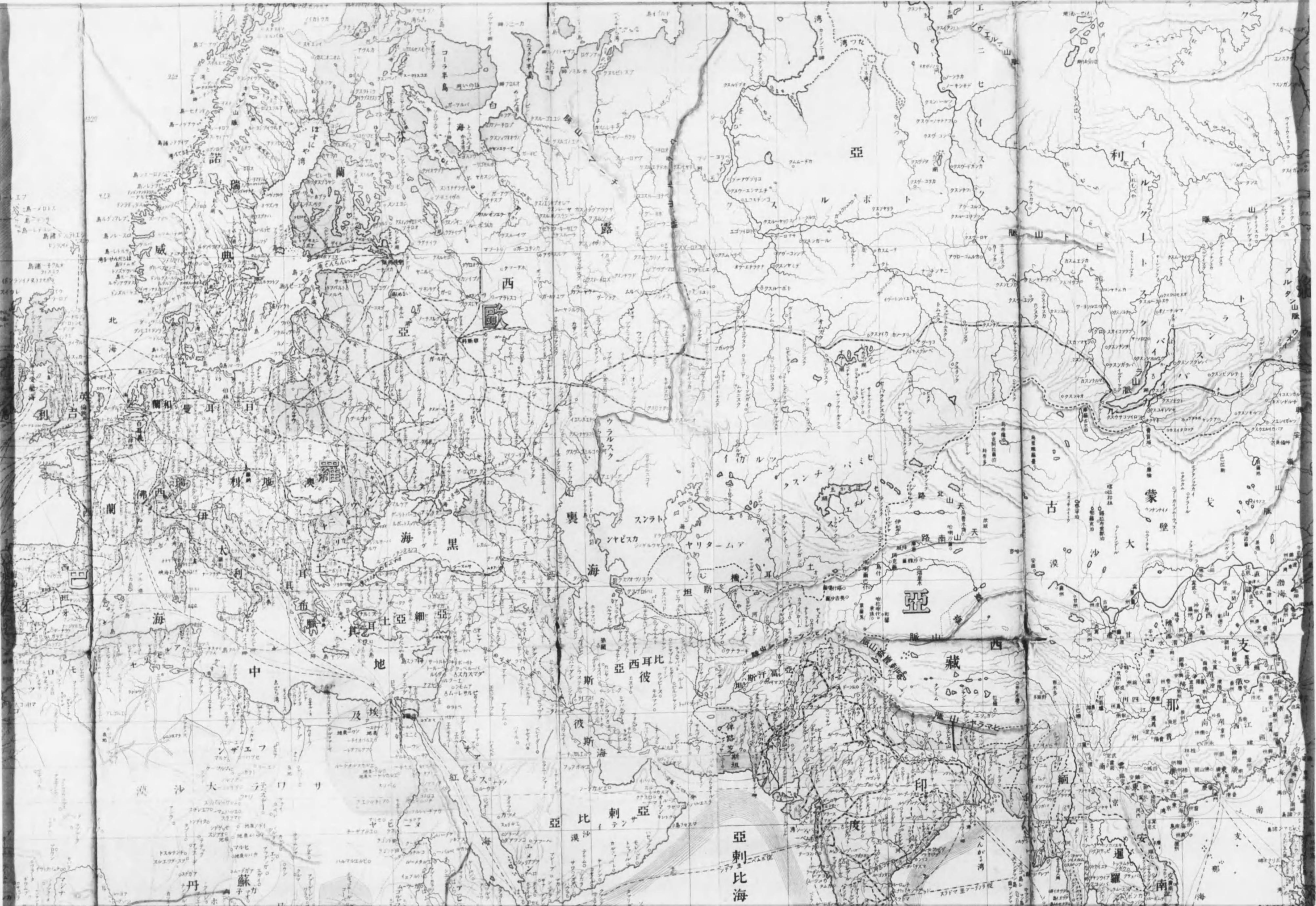
島  
群  
島  
列  
島  
群

南  
海

東  
海

西  
海





Vertical text on the left margin, including the characters "北" (North) and "利" (Italy).

Vertical text in the upper left quadrant, including "威" (Sweden) and "曲" (Czech Republic).

Vertical text in the upper middle quadrant, including "亞" (Asia) and "西" (Western).

Vertical text in the middle left quadrant, including "歐" (Europe) and "亞" (Asia).

Vertical text in the middle middle quadrant, including "亞" (Asia) and "比" (Balkans).

Vertical text in the middle right quadrant, including "亞" (Asia) and "刺" (Arabia).

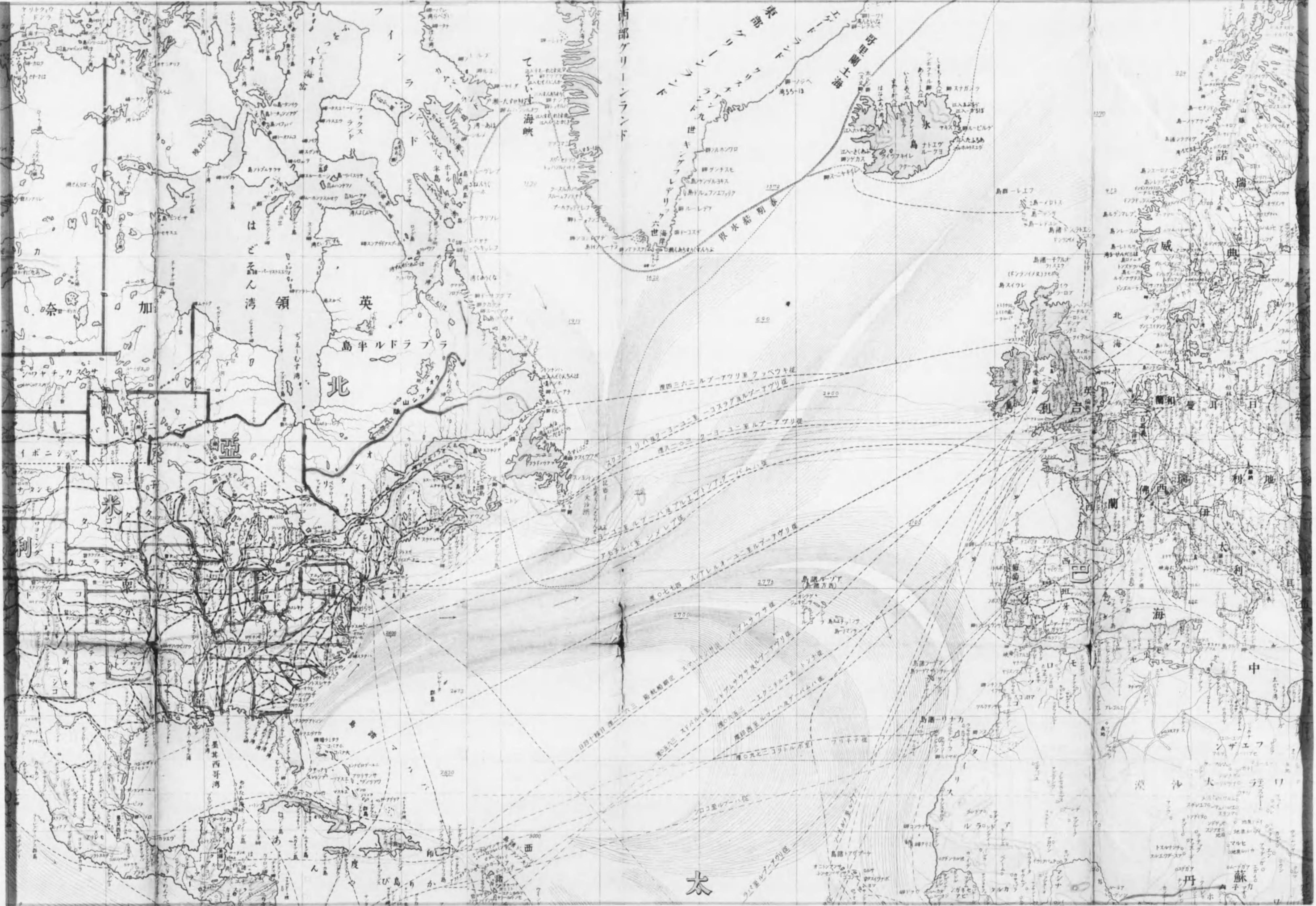
Vertical text in the lower middle quadrant, including "亞" (Asia) and "比" (Balkans).

Vertical text in the lower right quadrant, including "亞" (Asia) and "刺" (Arabia).

Vertical text on the right margin, including "利" (Italy) and "支" (China).

Vertical text on the far right margin, including "支" (China) and "南" (South).





西部グリーンランド

北極海

北極海

はごそん湾領

英

島半ルドラブラ

北

北

米

海

海

海

海

海

海

海

海

海

海

海

海

北

北

北

北

北

北

北

北

北

北

北

北

北

太

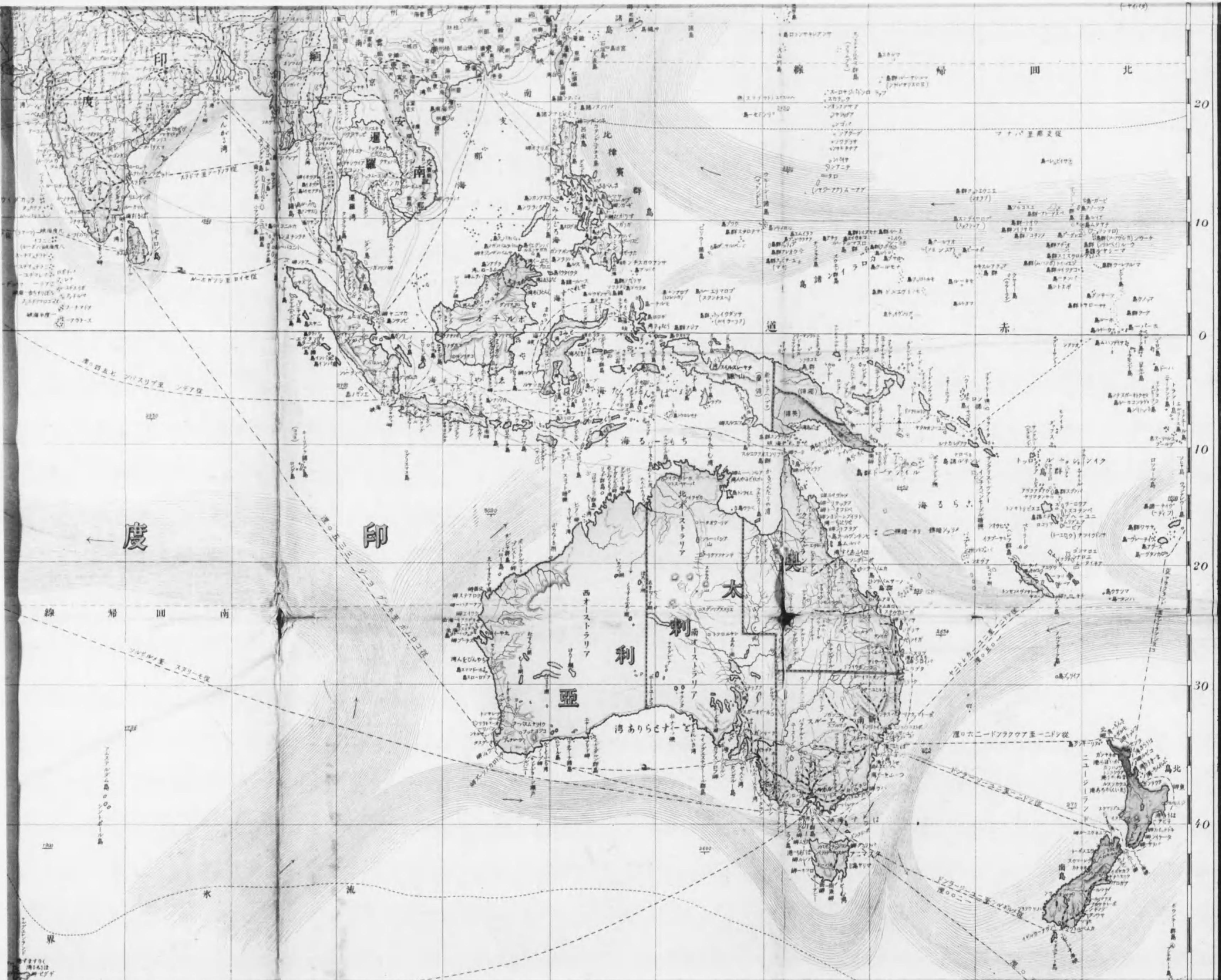
丹

蘇









印

南

洋

支

南

洋

北

洋

南

洋

北

20

10

0

10

20

30

40

← 度

印

太

利

亞

海ありらごすーと

度〇六ニードンタクウア至ーニドシ従

島北

島南

水

流

界

1914年  
海軍省  
海軍省





亞比刺亞

亞刺比海

印度

利

洋

度

印

洋

知利華亞中領英

加爾

馬

達

加

爾

馬

達

加

爾

馬

達

加

爾

馬

達

加

爾

馬

達

加

爾

馬

達

加

爾

馬

達

加

爾

馬

達

加

爾

馬

達

加

爾

馬

達

加

爾

馬

達

加

爾

馬

達

加

爾

馬

達

加

爾

馬

達

加

爾

馬

達

加

爾

馬

達

加

爾

馬

達

加

爾

馬

達

加

爾

馬

達

加

爾

馬

達

加

爾

馬

達

加

爾

馬

達

加

爾

馬

達

加

爾

馬

達

加

爾

馬

達

加

爾

馬

達

加

爾

馬

達

加

爾

馬

達

加

爾

馬

達

加

爾

馬

達

加

爾

馬

達

加

爾

馬

達

加

爾

馬

達

加

爾

馬

達

加

爾

馬

達

加

爾

馬

達

加

爾

馬

達

加

爾

馬

達

加

爾

馬

達

加

爾

馬

達

加

爾

馬

達

加

爾

馬

達

加

爾

馬

達

加

爾

馬

達

加

爾

馬

達

加

爾

馬

達

加

爾

馬

達

加

爾

馬

達

加

爾

馬

達

加

爾

馬

達

加

爾

馬

達

加

爾

馬

達

加

爾

馬

達

加

爾

馬

達

加

爾

馬

達

加

爾

馬

達

加

爾

馬

達

加

爾

馬

達

加

爾

馬

達

加

爾

馬

達

加

爾

馬

達

加

爾

馬

達

加

爾

馬

達

加

爾

馬

達

加

爾

馬

達

加

爾

馬

達

加

爾

馬

達

加

爾

馬

達

加

爾

馬

達

加

爾

馬

達

加

爾

馬

達

加

爾

馬

達

加

爾

馬

達

加

爾

馬

達

加

爾

馬

達

加

爾

馬

達

加

爾

馬

達

加

爾

馬

達

加

爾

馬

達

加

爾

馬

達

加

爾

馬

達

加

爾

馬

達

加

爾

馬

達

加

爾

馬

達

加

爾

馬

達

加





太

西

洋

南

亞

米

利

加

丹

加

墨西哥灣

人度

秘

伯

西

圭

拉

兒

南


非

拉

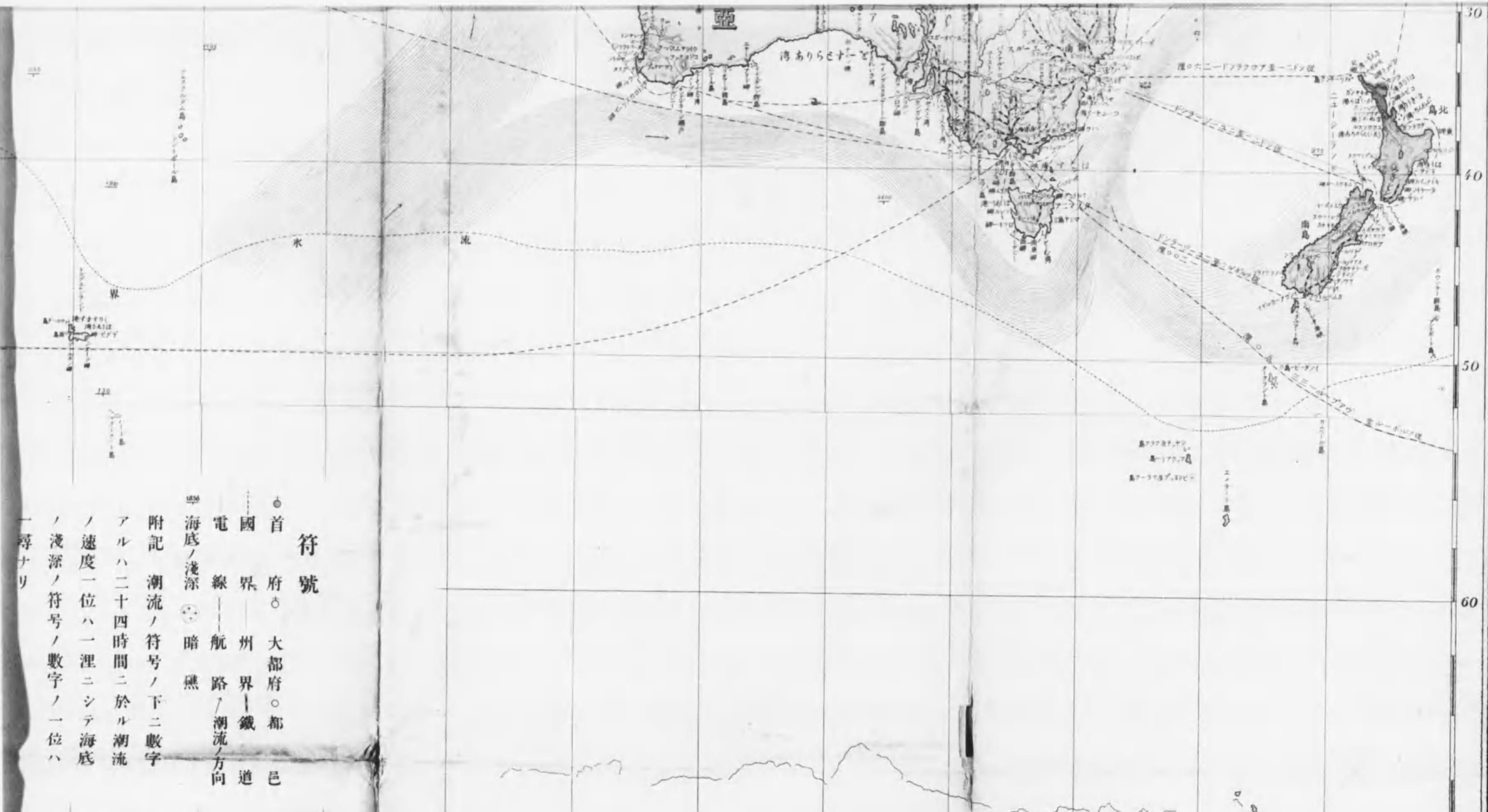
然





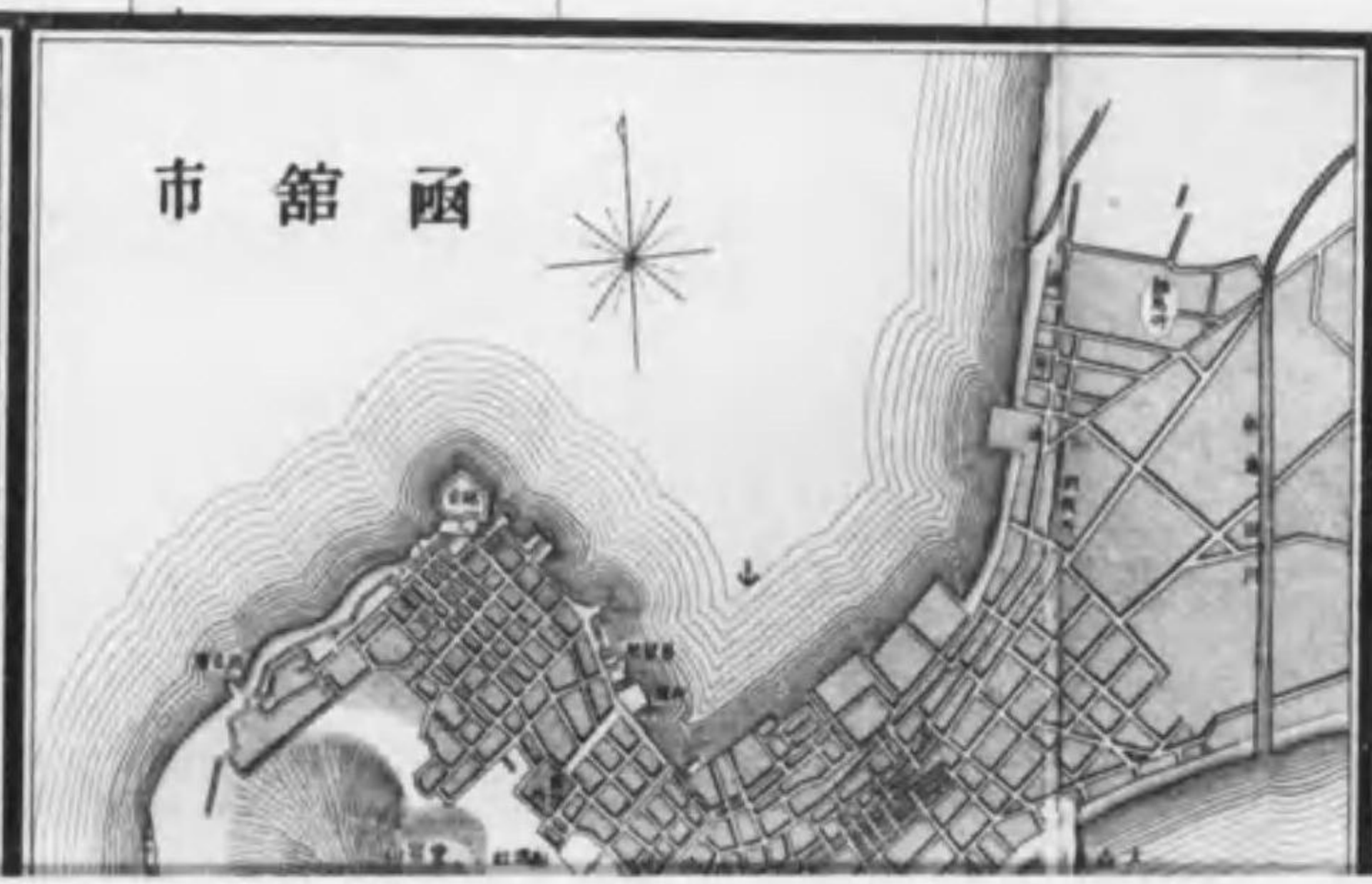






符號

○ 首府 ○ 大都府 ○ 都 邑  
 國 界 州 界 鐵 道  
 電 線 航 路 潮 流 方 向  
 海 底 淺 深 暗 礁  
 附 記 潮 流 ノ 符 号 ノ 下 二 數 字  
 アル ハ 二 十 四 時 間 ニ 於 ル 潮 流  
 ノ 速 度 一 位 ハ 一 哩 ニ シ テ 海 底  
 ノ 淺 深 ノ 符 号 ノ 數 字 ノ 一 位 ハ  
 一 尋 ナリ



30  
40  
50  
60  
70



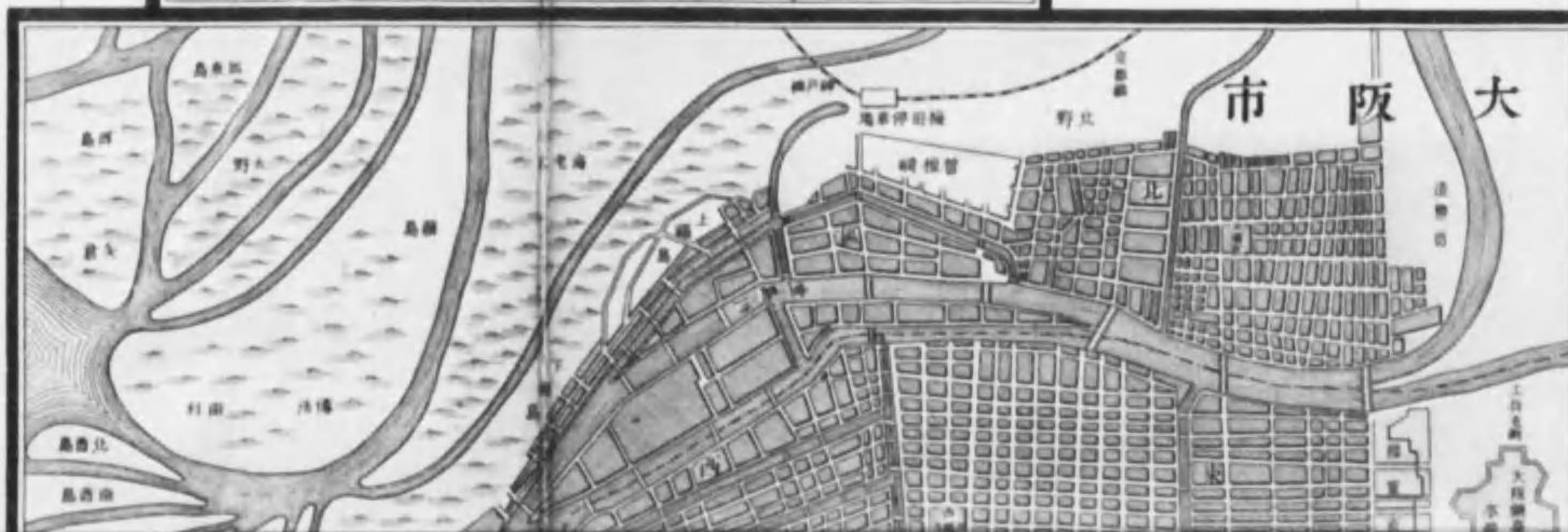
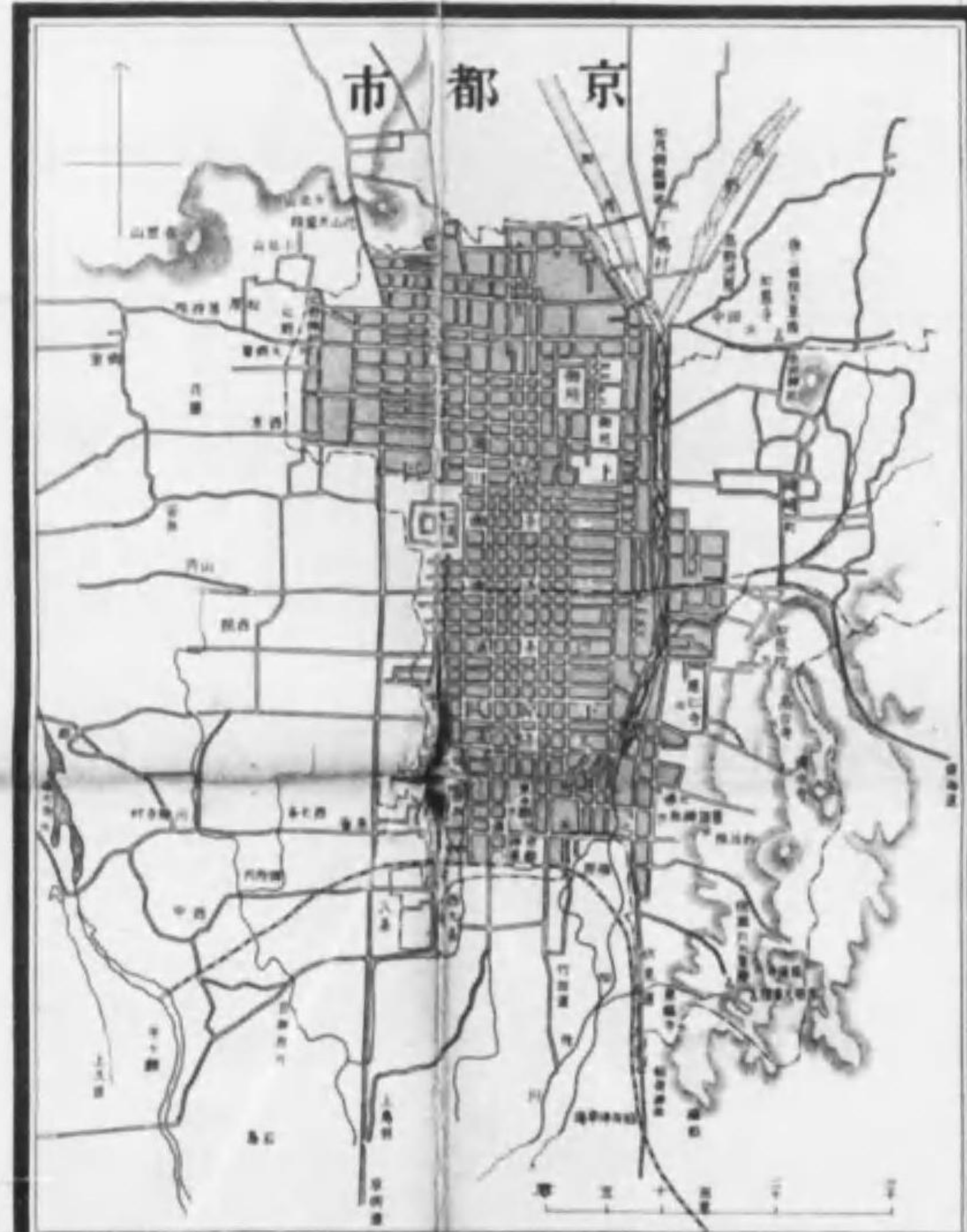


**符 號**

○ 首府 ○ 大都府 ○ 都 邑  
 國 界 州 界 鐵 道  
 電 線 航 路 / 潮流 / 方向  
 海底 / 淺深 暗礁  
 附記 潮流 / 符号 / 下二數字  
 アルハ二十四時間ニ於ル潮流  
 ノ速度一位ハ一哩ニシテ海底  
 ノ淺深ノ符号ノ數字ノ一位ハ  
 一尋ナリ









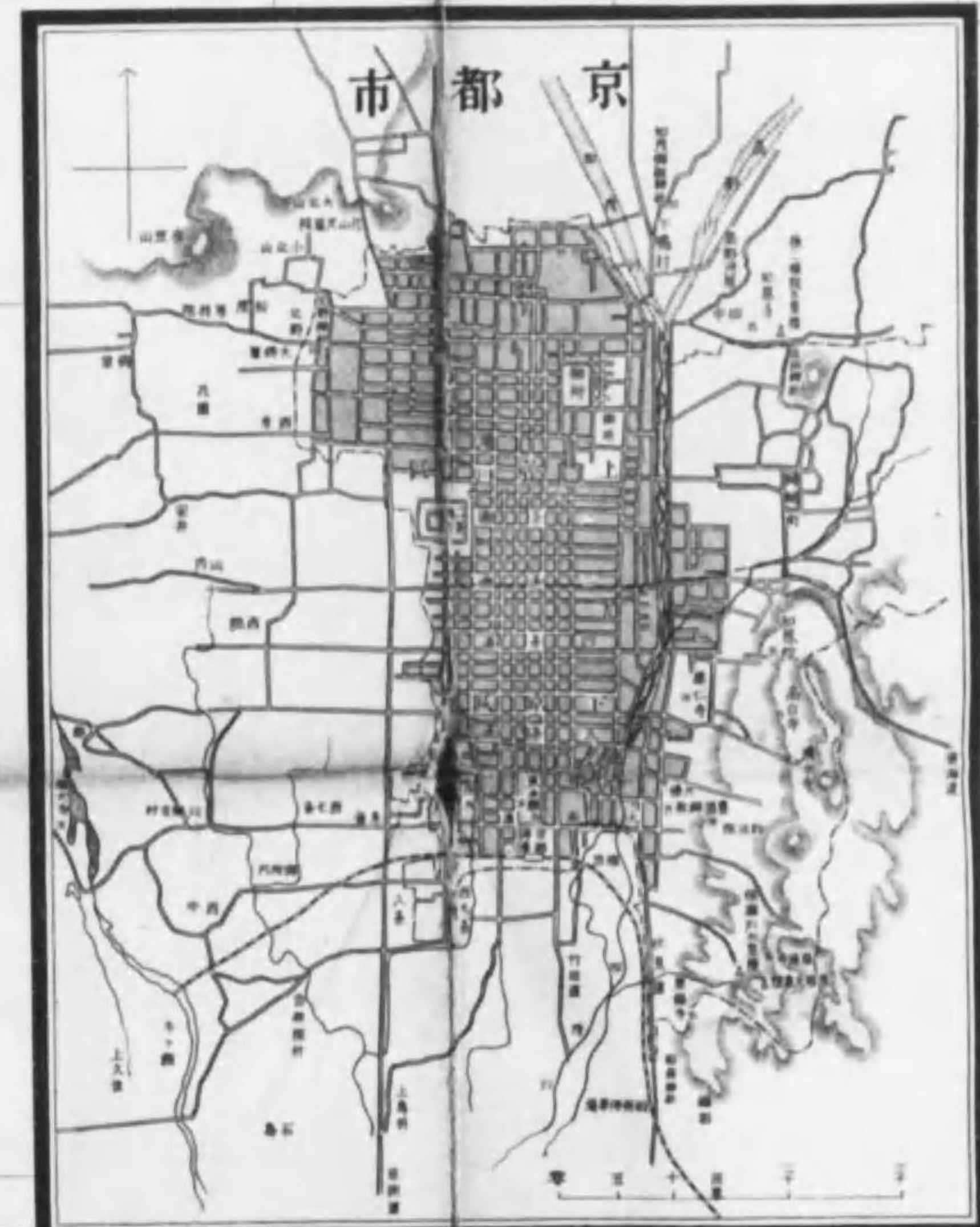
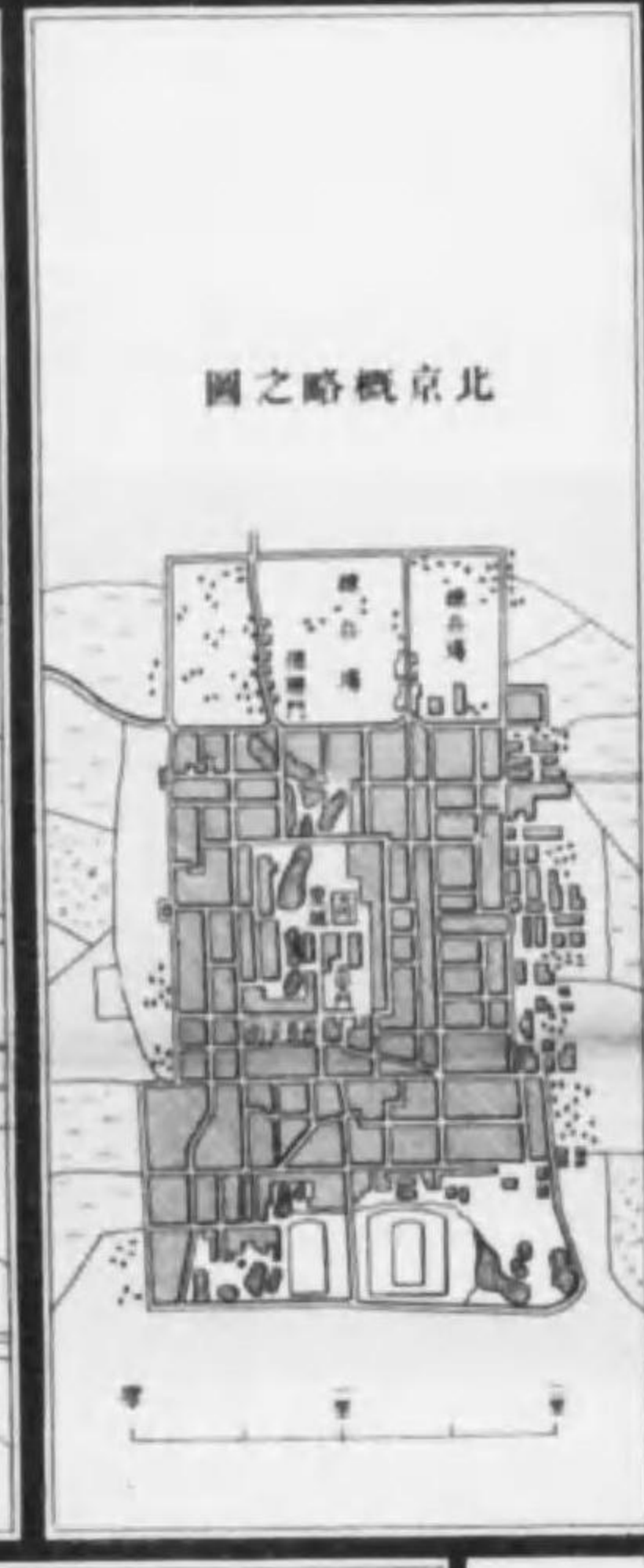
洋

40

50

60

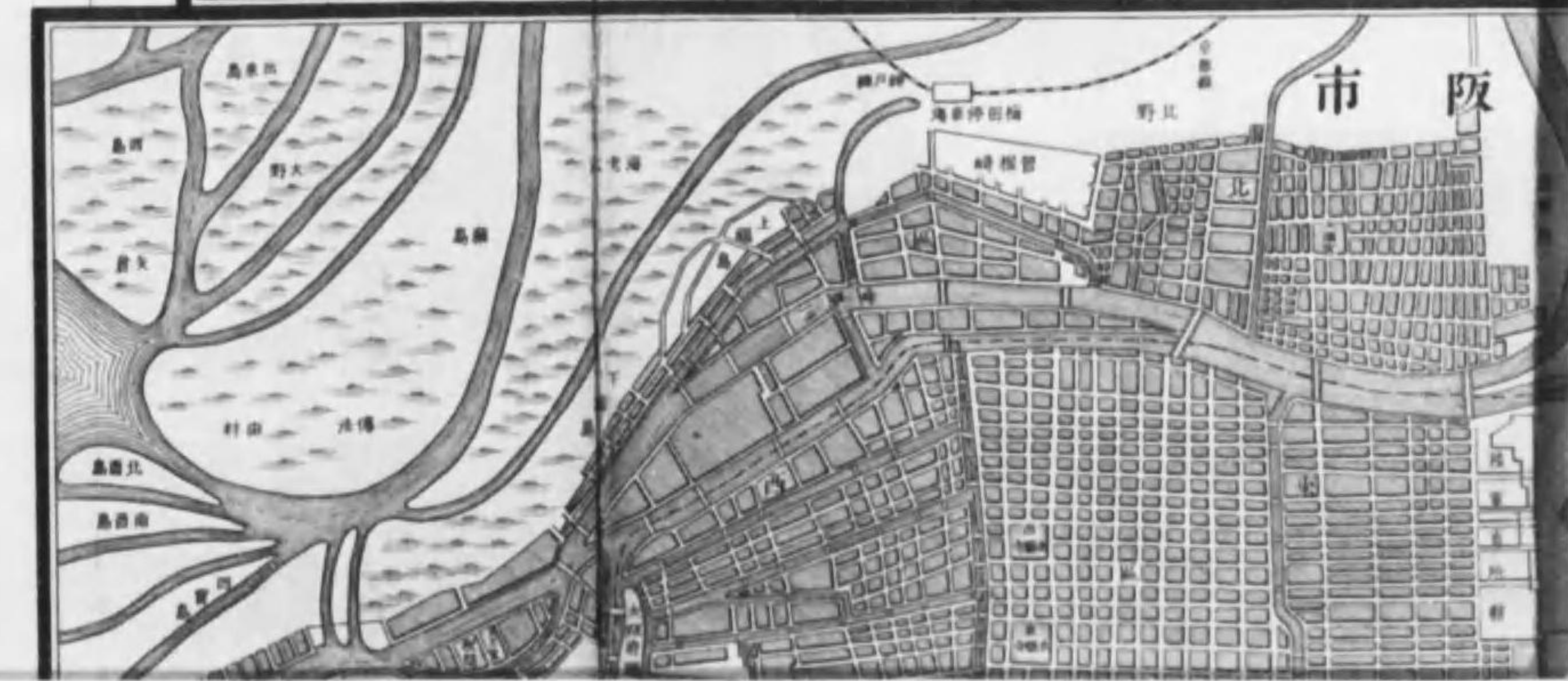
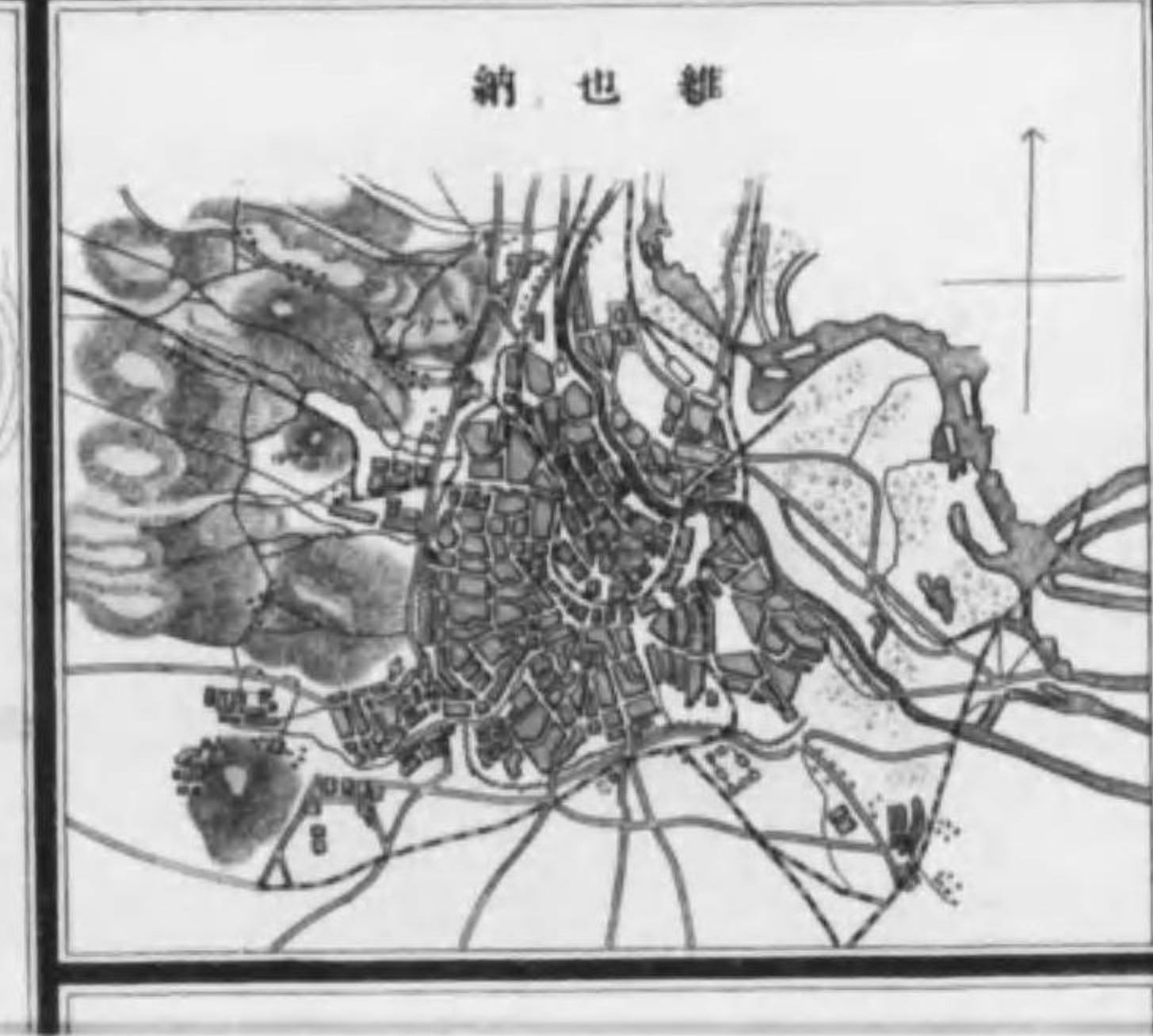
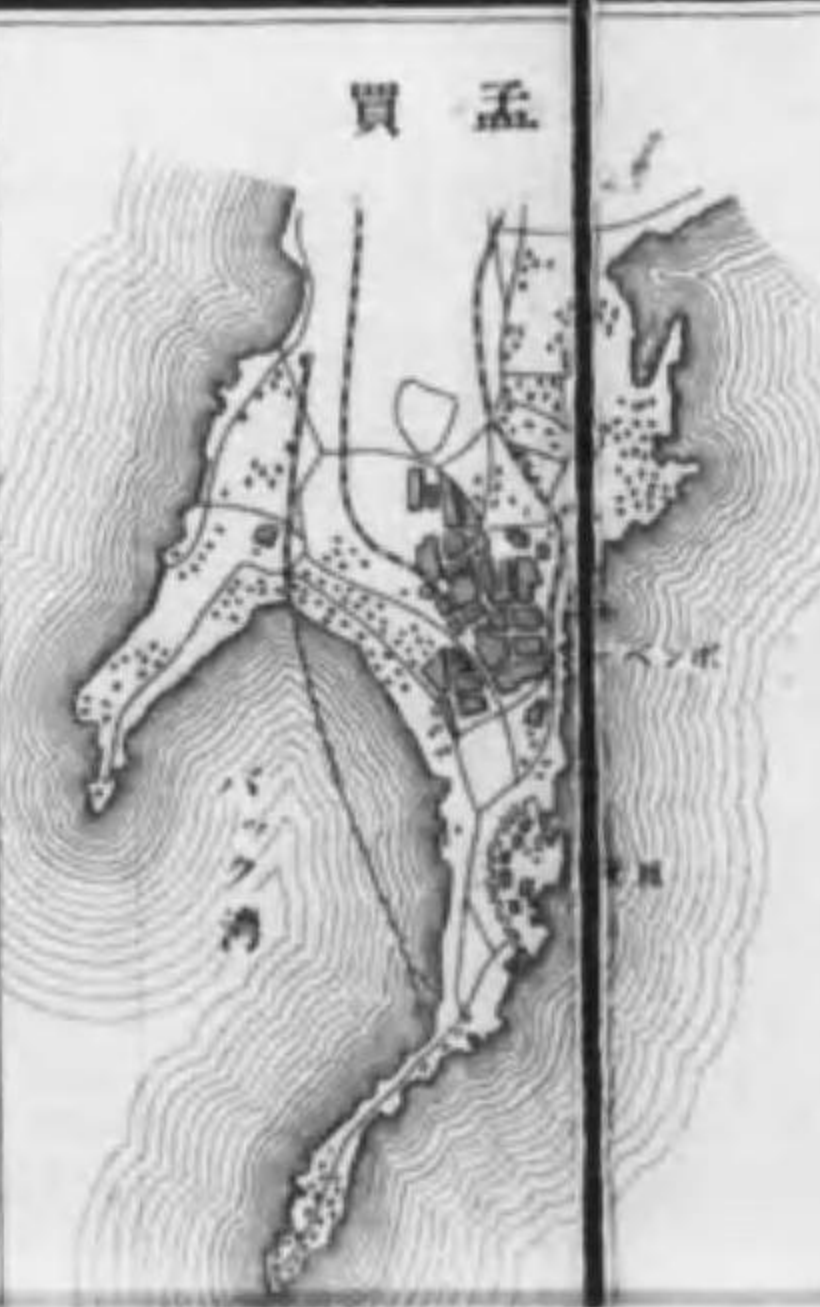
70



版權  
所有

明治廿九年九月三十日  
同 年十月十日

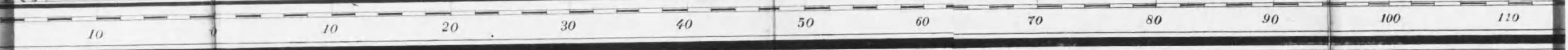
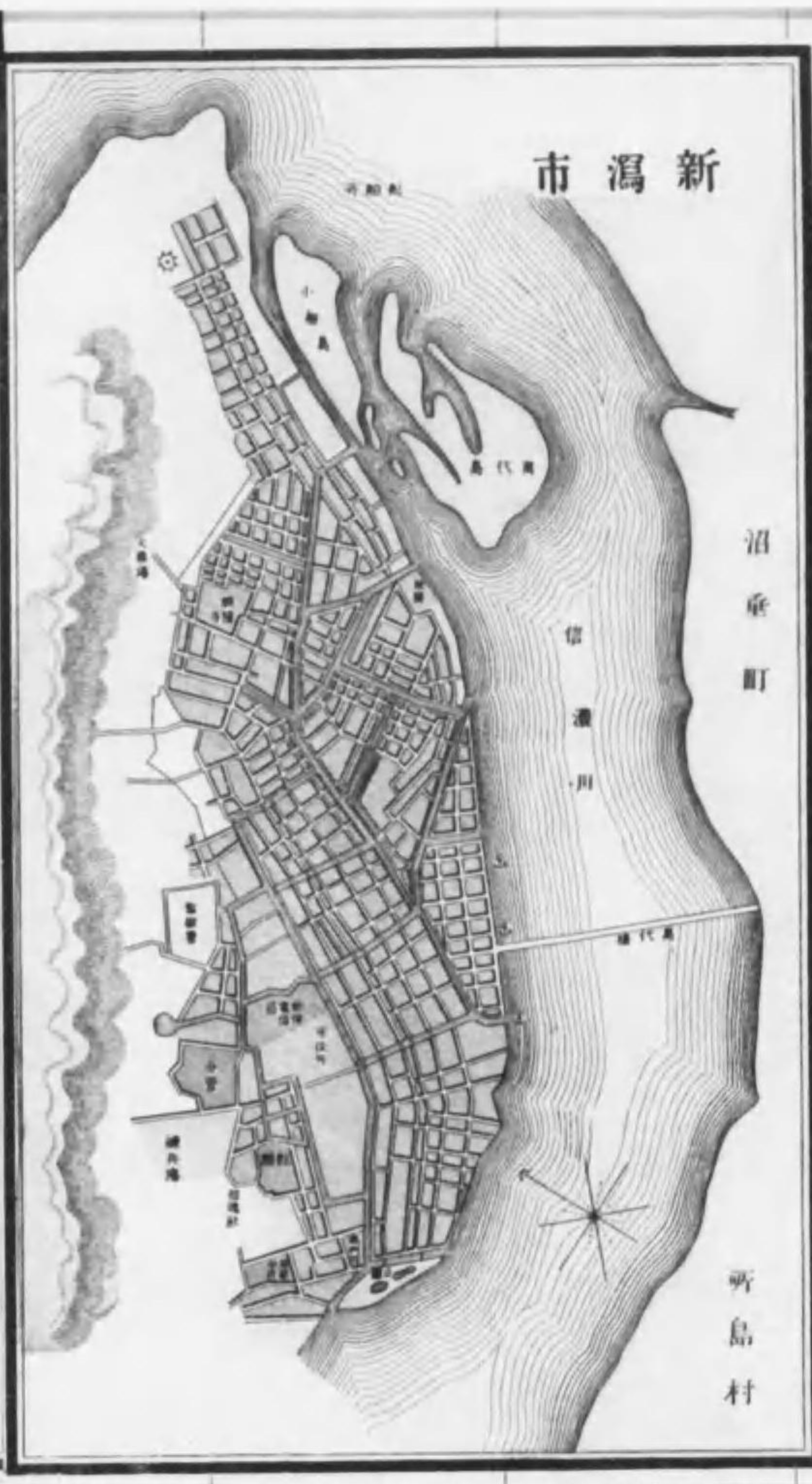
編輯  
發行  
發行  
印刷



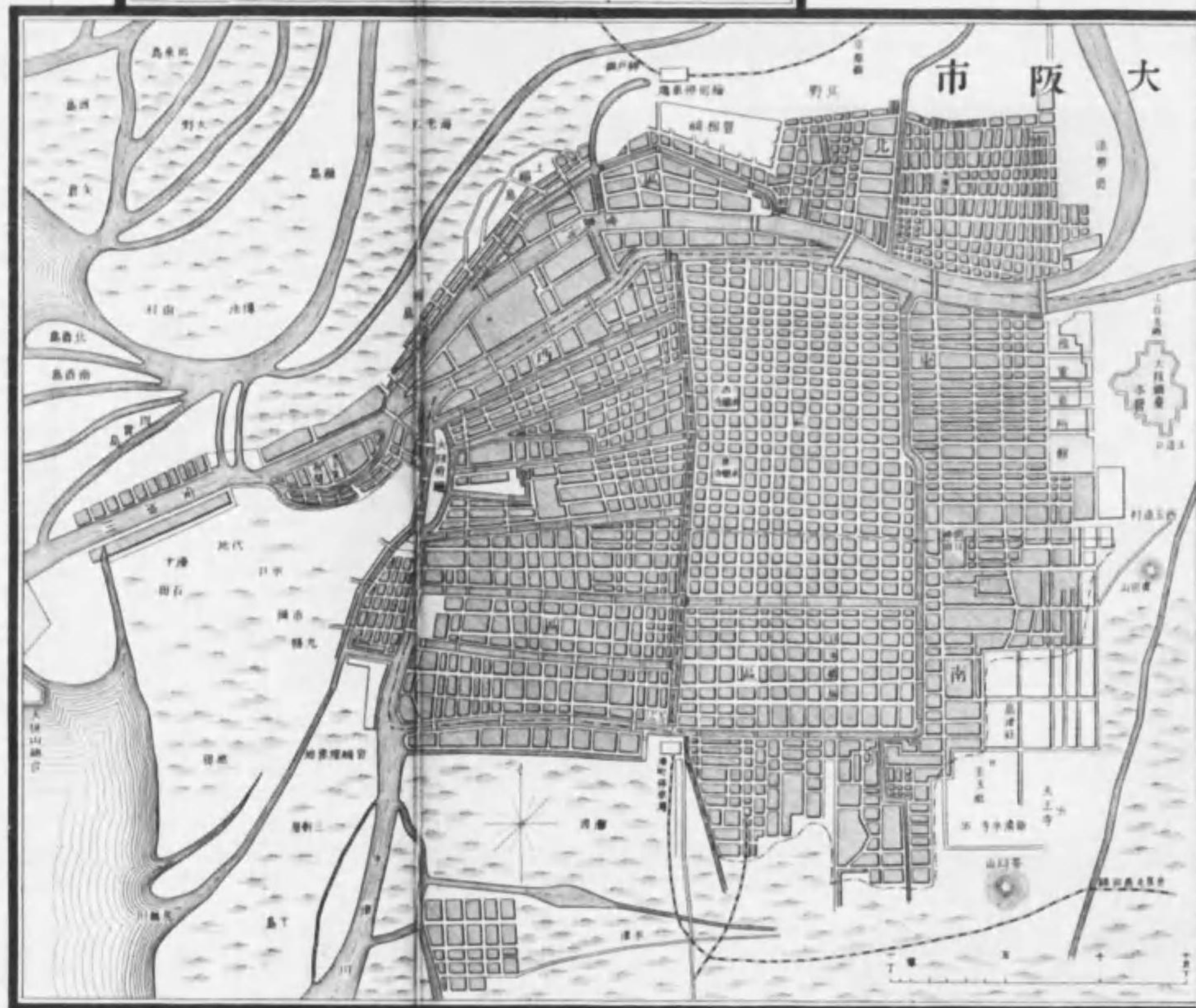












110 100 90 80 70 60 50 40 30 20 10 0 10



70

版權  
所有

明治廿九年九月三日印刷  
同年十月十日發行

編輯者 赤坂區新坂町七十八番地 赤松範靜

發行者 日本橋區通三丁目六番地 林平次郎

發行者 京橋區弓町十二番地 松邑孫吉

印刷者 兼 京橋區銀座壹丁目十九番地 林榮之助

170

160

150

140

130

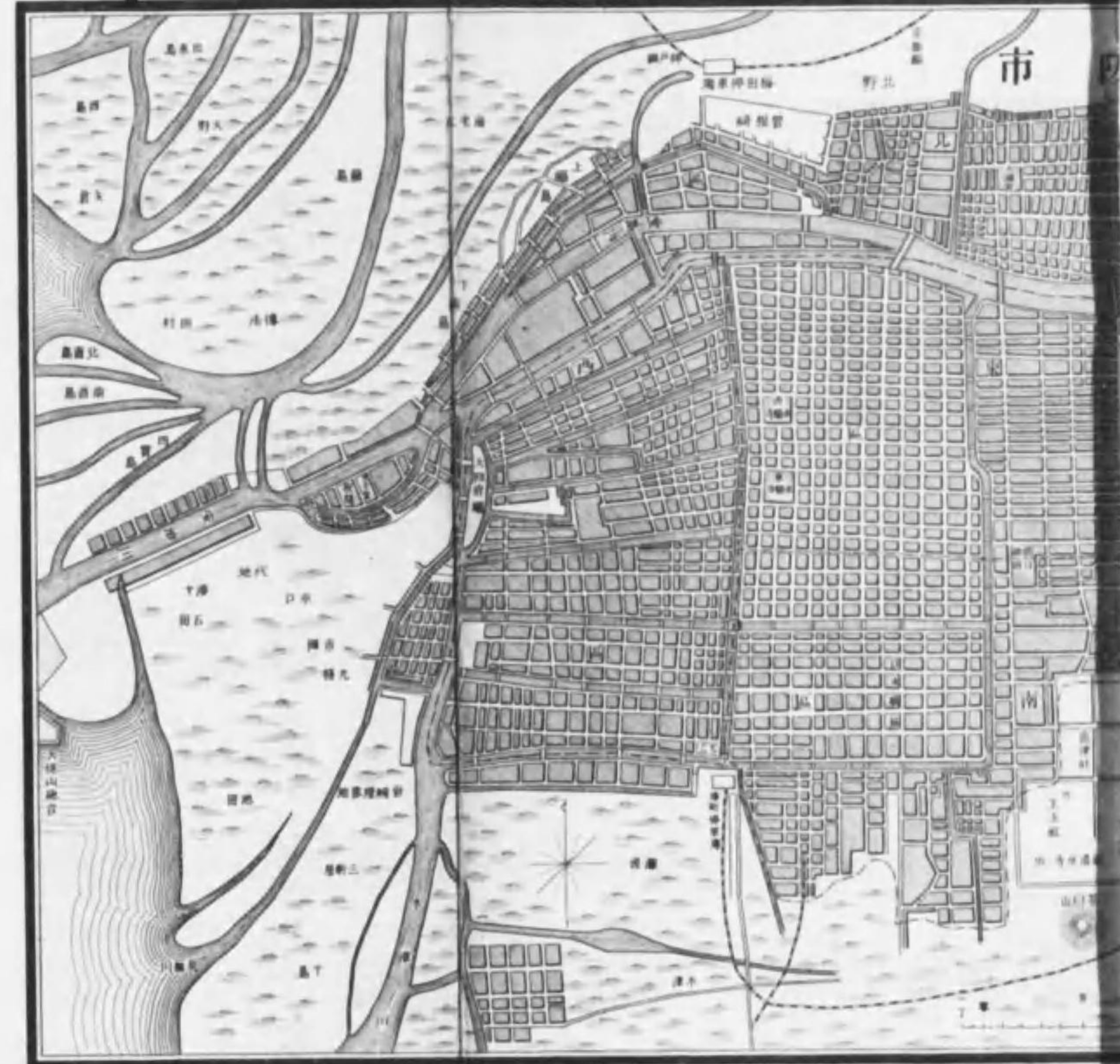
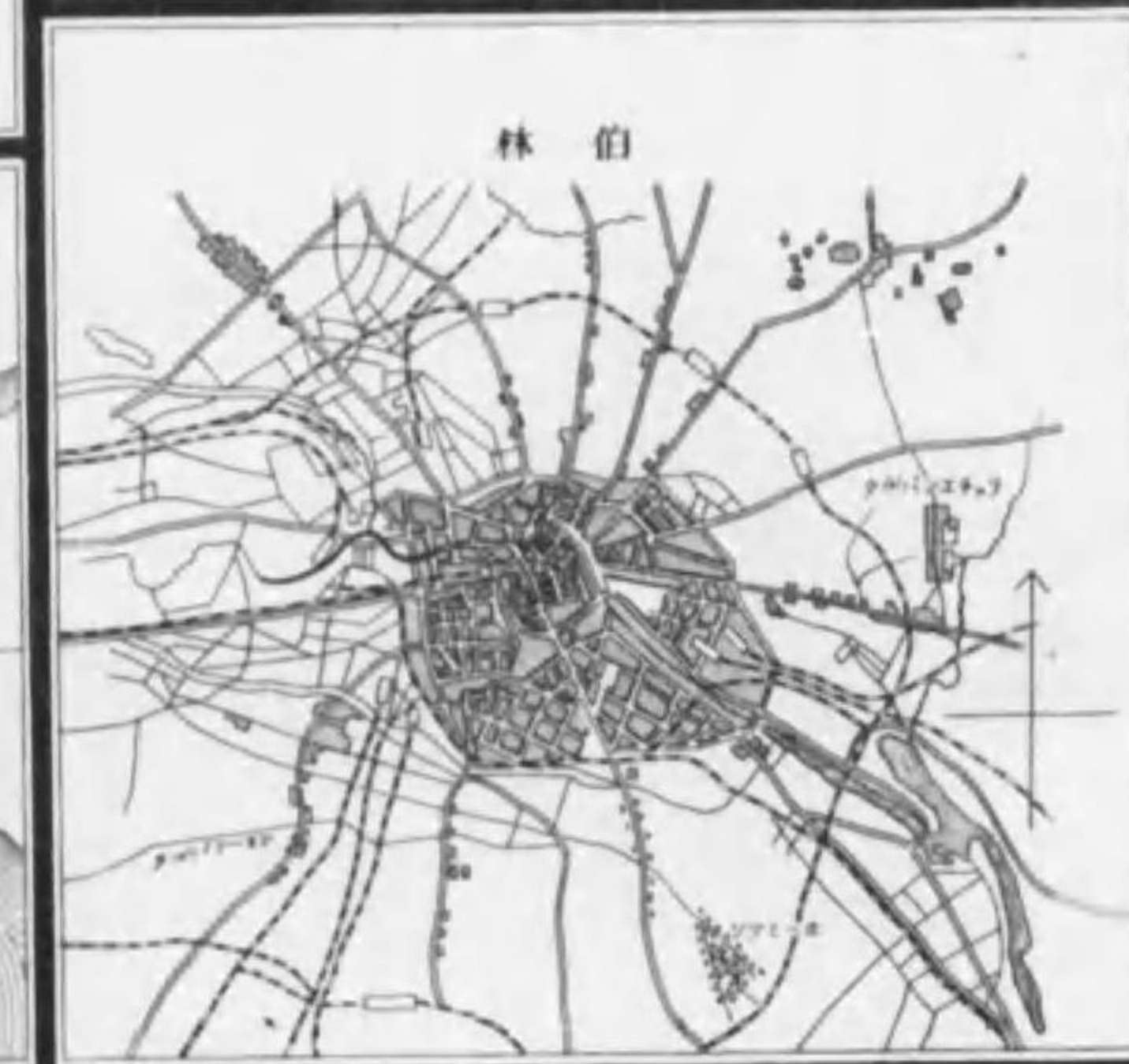
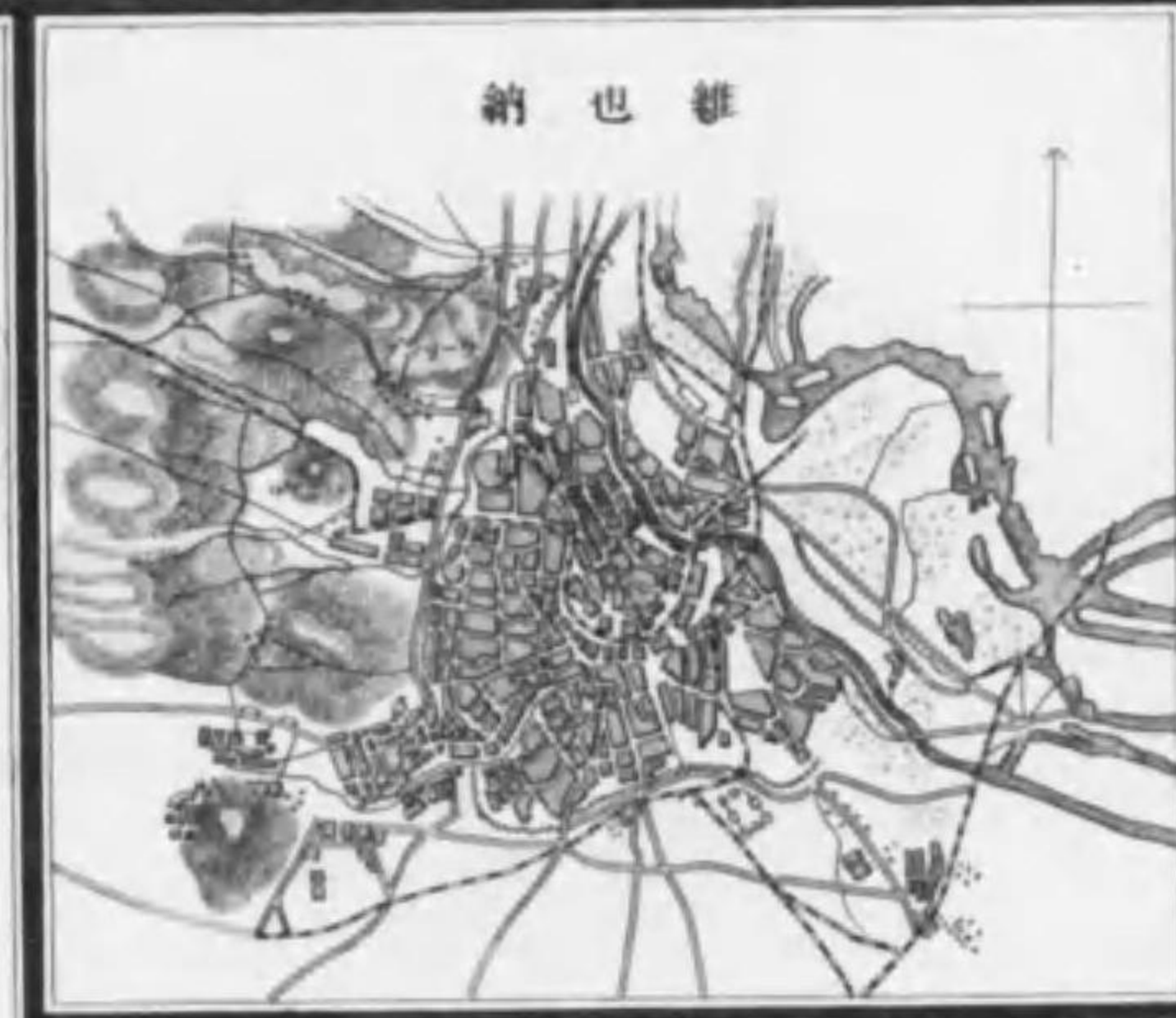
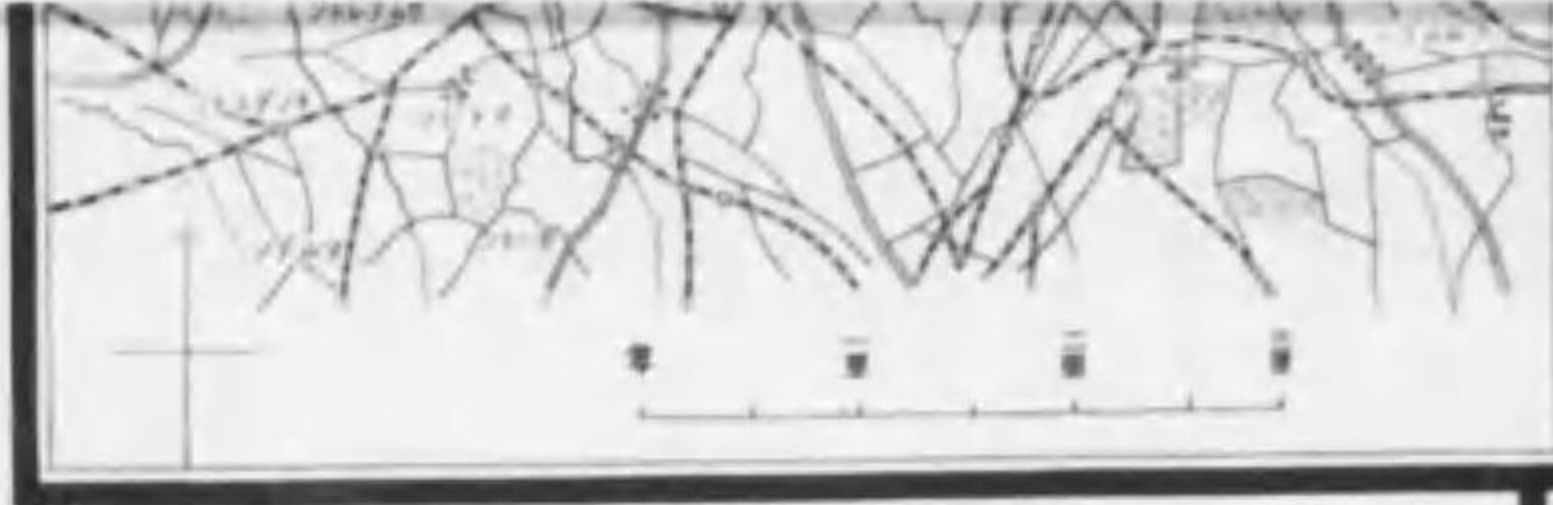
120

110

100

90

80





終

