


始



宮崎縣氣象年報

大正三年

14.b=
35

大 正 參 年

宮崎縣氣象年報


宮崎地方測候所

146
35

管内観測所一覧

管内観測所	緯度	経度	標高	観測所名	管内外
管内観測所	131° 11'	31° 35'	—	管内観測所	管内
管内観測所	131° 23'	31° 35'	—	管内観測所	管内
管内観測所	131° 16'	31° 40'	—	管内観測所	管内
管内観測所	131° 56'	31° 58'	—	管内観測所	管内
管内観測所	131° 19'	31° 57'	—	管内観測所	管内
管内観測所	131° 37'	32° 09'	—	管内観測所	管内
管内観測所	131° 30'	32° 04'	—	管内観測所	管内
管内観測所	131° 47'	32° 34'	—	管内観測所	管内
管内観測所	131° 04'	32° 42'	—	管内観測所	管内
管内観測所	131° 07'	32° 52'	—	管内観測所	管内
管内観測所	130° 59'	32° 59'	—	管内観測所	管内
管内観測所	130° 47'	33° 05'	—	管内観測所	管内
管内観測所	130° 42'	33° 04'	—	管内観測所	管内
管内観測所	131° 09'	33° 14'	—	管内観測所	管内
管内観測所	131° 16'	33° 24'	—	管内観測所	管内
管内観測所	130° 39'	33° 34'	—	管内観測所	管内
管内観測所	130° 17'	33° 47'	—	管内観測所	管内
管内観測所	130° 19'	33° 49'	—	管内観測所	管内
管内観測所	130° 14'	33° 57'	—	管内観測所	管内

146-35



大正三年五月

本報告宮崎地方気象観測所管内観測所ニ於テ観測シタル氣象要素ノ成績ヲ掲載スルモノニシテ観測時刻ハ中央標準時ニ據リ當所ニ於テハ毎日午前及午後各二・六・十時ノ六回管内観測所ハ毎日午前十時ノ一回ニ規定セル定時観測ヲナス

氣壓ハふちうち形水銀晴雨計ニ據リ溫度水點ノ度ニアル時ノ示數ヲ純(三厘三毛)ヲ以テ示シ重力及海面ノ更正ヲ施サス氣壓即チ七百六十純ハ一平方純ニ付秤量二匁七五ニ當ル

風ハ地上十三米一ノ所ニ於ケル速度ヲ**ふんそん**形風力計ヲ以テ測リ之レチ一時間ノ米(毎秒一米ノ速度ハ一時間三十三町ニ當ル)ニテ示ス

風力ハ六階級ニ分チ速度毎秒一米五以下ナルヲ静穩トシ一米五乃至三米五ヲ軟風、三米五乃至六米ヲ和風、六米乃至十米ヲ疾風、十米乃至十五米ヲ強風、十五米乃至二十九米ヲ烈風、二十九米以上ヲ颶風トス、風向ハ本所ニ於テハ十六方位ヲ観測セルモ管内観測所ハ八方位ニテ測ル

風ノ方向ニ於テEハ東、Wハ西、Sハ南、Nハ北ヲ示ス

溫度ハ凡テ攝氏ノ度ヲ用ヒ氷點以下ノトキハ零度ヨリ下ヘ數ハタル數ニ(-)ノ符號ヲ附ス攝氏ノ度ヲ華氏ノ度ニ改算セムトスルニハ氷點以上ノトキハ其ノ示度ヲ二倍シ一割ヲ減シタルモノニ三十二度ヲ加ヘ氷點以下ノトキハ三十二度ヨリ減ス

水蒸氣張力ハ空气中ニ含有スル水蒸氣ノ壓力ニシテ氣壓ト同シク晴雨計水銀柱ノ高(純)ヲ示ス

溫度ハ百分率ニテ示シ最乾ヲ零トシ最濕ヲ百トス、飽差ハ一立方米中ノ現在ヨリ尙ホ含ミ得ラルヘキ水蒸氣ノ界ヲ式ニテ表ス

降水量ハ雨ハ勿論雪霰露ノ溶解水量ニシテ直径二釐チ有スル圓筒内ニ降リシモノノ深サヲ純ヲ以テ示ス其ノ日量ハ本所ハ午後十時、管内ハ午前十時トス、一純ノ降水ハ一坪ニ一升八合三勺ノ水ヲ撒布シタルモノニ相當ス

蒸發量ハ午前十時ニ直径二釐ノ銅器ニ深サ二十純ノ水ヲ盛リテ地上ニ曝シ翌日同時刻ニ前日ヨリノ減差ヲ測リ之レヲ日ノ蒸發量(純)トナス

雲量ハ十分率ヲ以テ示シ最多ヲ十最小ヲ零トス

日照時ハ日ノ日照計ヲ以テ計リ其ノ時刻ハ真太陽時ニ據ル

天氣日數中降水ハ雨、雪、霰、雹水量零純一以上アリシ日ニシテ雪、霰、雹ハ其ノ量ノ多少ニ拘ハラズ各現象アリタル日ヲ計上ス雲量ノ日平均二以下ヲ快晴トシ八以上ヲ曇天トス、管内ノ天氣晴、曇、雨ハ全日ヲ通シテ普通ノ見解ニ依ツテ定ム、霧ハ濃霧アリシ日、暴風ハ一日中強風以上ニ達シタル日、電雷ハ輕微ナルモノヲ除キシ日、霜ハ其ノ厚薄ニ拘ハラズ其現象アリタル日ナリ

地震ハ其ノ強弱ニ拘ハラズ發現シタル回數ヲ計上シ本所ニテハ普通地震計ニ據ルモ管内ハ人身感覺ニ依リテ観測ノ條件表中ノ各項ニ於テ平均トシテ差力(+)ナルハ其ノ平均ヨリ高キカ又ハ多キカヲ示シ(-)ナルハ其平均ヨリ低キカ又ハ寡キカヲ示ス

大正
5. 2. 28
内交

大正四年宮崎縣氣象年報目次

宮崎氣象

第一表	概況		1
第二表	氣壓	平均	2
第三表	氣壓	兩極	2
第四表	風速度	平均(六個觀測)	2
第五表	風速度	平均(廿四時間全程)	2
第六表	風速度	最強	3
第七表	風速度	各方向之於ク之最強	3
第八表	暴風日數		3
第九表	暴風回數		3
第十表	氣溫	平均	4
第十一表	氣溫	最高最低平均	4
第十二表	日平均氣溫之差		4
第十三表	昇降回數		4
第十四表	氣溫	兩極	5
第十五表	氣溫	較差/最大	5
第十六表	水蒸氣張力	平均	5
第十七表	水蒸氣張力	兩極	5
第十八表	濕度	平均	6
第十九表	濕度	最小	6
第二十表	飽差	平均	6
第二十一表	雲量	平均	6
第二十二表	上層雲方向	觀測回數	7
第二十三表	上層雲方向	平均方向及其回數	7
第二十四表	中層雲方向	觀測回數	7
第二十五表	中層雲方向	平均方向及其回數	7
第二十六表	降水量	總量	8
第二十七表	降水量	四時間最多	8
第二十八表	降水量	二十四時間最多	8
第二十九表	降水日數		8
第三十表	降水回數		8
第三十一表	降水量	每日總量/區分	9
第三十二表	風方向	觀測回數	10
第三十三表	風速度	各方向平均	10
第三十四表	平均風方向及其回數		11
第三十五表	平均風方向及其速度		11
第三十六表	類別日數	天氣、氣溫、雨量	12
第三十七表	氣溫	日數	12
第三十八表	雨量	日數	12

第三十九表	地質	回數	12
第四十表	氣壓	每日平均區分	13
第四十一表	氣溫	每日平均區分	31
第四十二表	風速度	每日平均區分	13
第四十三表	水蒸氣張力	每日平均區分	14
第四十四表	濕度	每日平均區分	14
第四十五表	雲量	每日平均區分	14
第四十六表	最低地面溫		15
第四十七表	蒸發量		15
第四十八表	日照時數		15
第四十九表	地溫	平均(0.0米)	16
第五十表	地溫	兩極(0.0米)	16
第五十一表	地中溫	平均(0.3米)	16
第五十二表	地中溫	兩極(0.3米)	17
第五十三表	高溫期、低溫期及霜雪期		18
第五十四表	晴雨連續日數		18
第五十五表	中旬期平均		19
第五十六表	降水日表		21

管内氣象

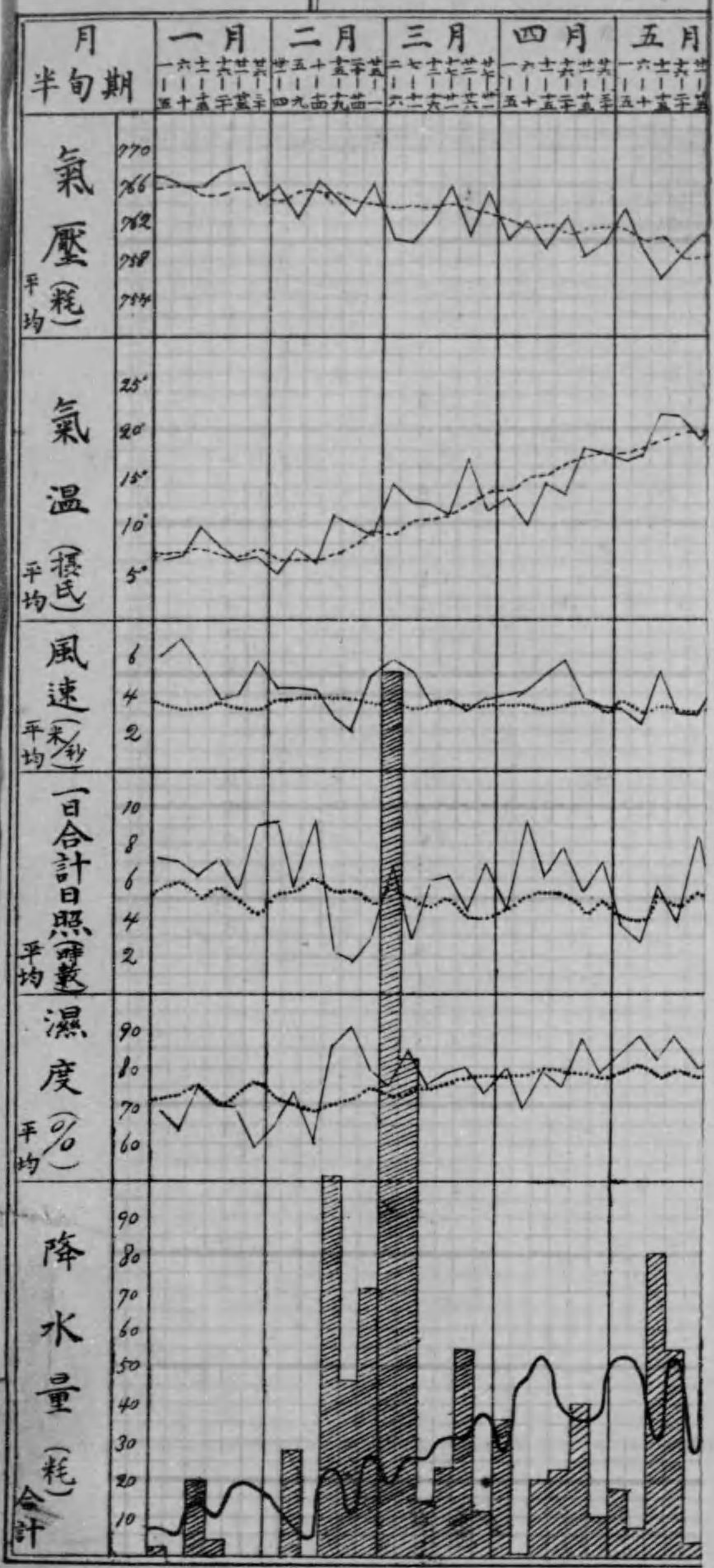
第一表	平均氣溫	午前十時	22
第二表	平均最高氣溫		22
第三表	平均最低氣溫		23
第四表	最高最低較差		23
第五表	氣溫	高極	24
第六表	氣溫	低極	24
第七表	較差	最大	25
第八表	最低氣溫零度以下/日數		25
第九表	最高氣溫三十度以上/日數		25
第十表	風方向	觀測回數	26
第十一表	最多風向		28
第十二表	風力階級	日數	28
第十三表	降水量	總量	30
第十四表	降水量	一日最多	31
第十五表	降水日數		32
第十六表	天氣日數		33
第十七表	類別日數		34
第十八表	高低溫季		39
第十九表	霜雪季		39

[8]

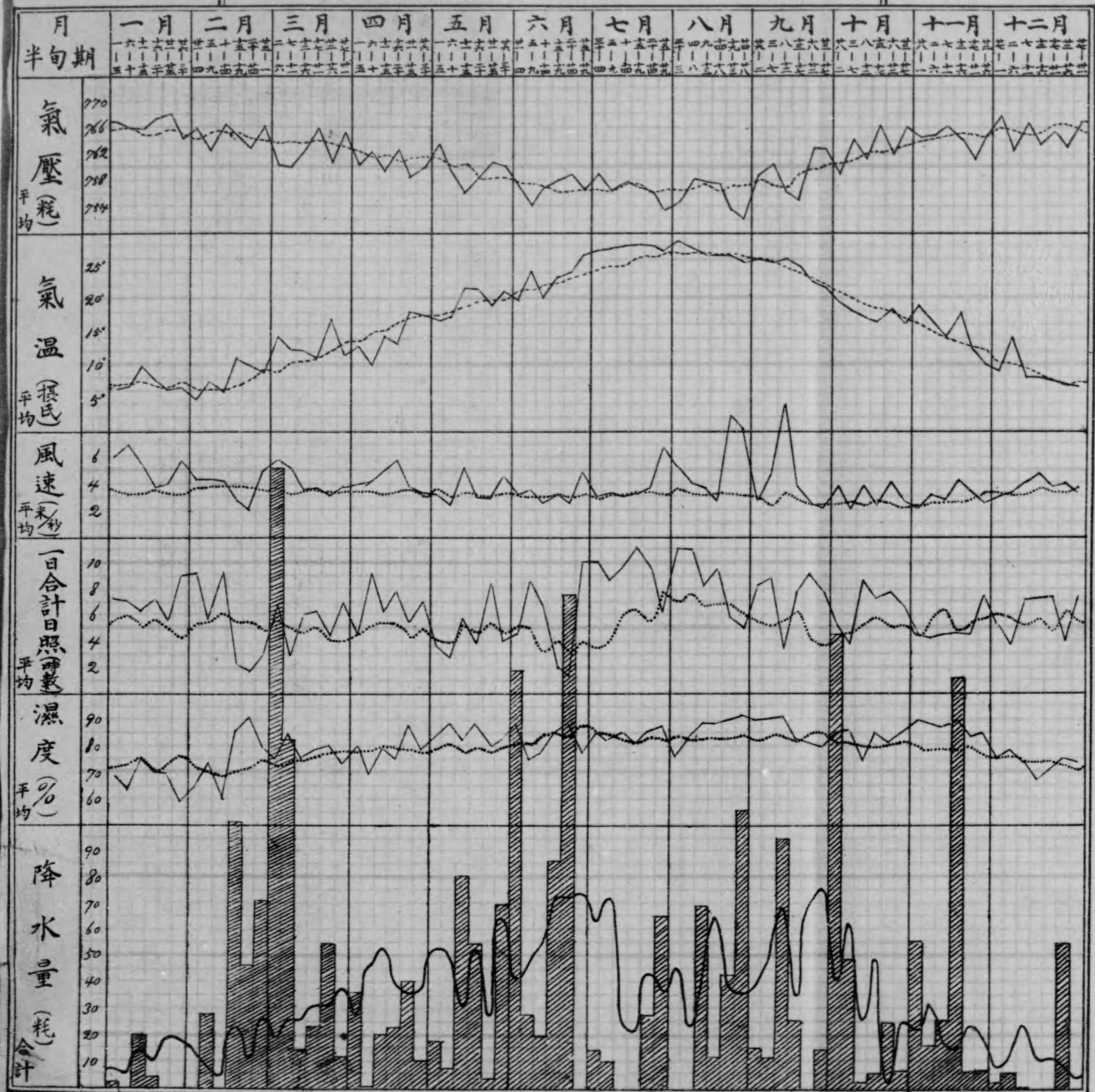
宮崎縣氣象台

項目	一月	二月	三月	四月	五月
最高氣溫	25.0	26.0	27.0	28.0	29.0
最低氣溫	5.0	6.0	7.0	8.0	9.0
平均氣溫	10.0	11.0	12.0	13.0	14.0
最高濕度	85.0	80.0	75.0	70.0	65.0
最低濕度	65.0	60.0	55.0	50.0	45.0
平均濕度	75.0	70.0	65.0	60.0	55.0
最高風速	6.0	5.0	4.0	3.0	2.0
最低風速	2.0	1.0	1.0	1.0	1.0
平均風速	4.0	3.0	2.0	2.0	1.0
一日合計日照時數	6.0	7.0	8.0	9.0	10.0
降水量	10.0	20.0	30.0	40.0	50.0

宮崎氣象一年

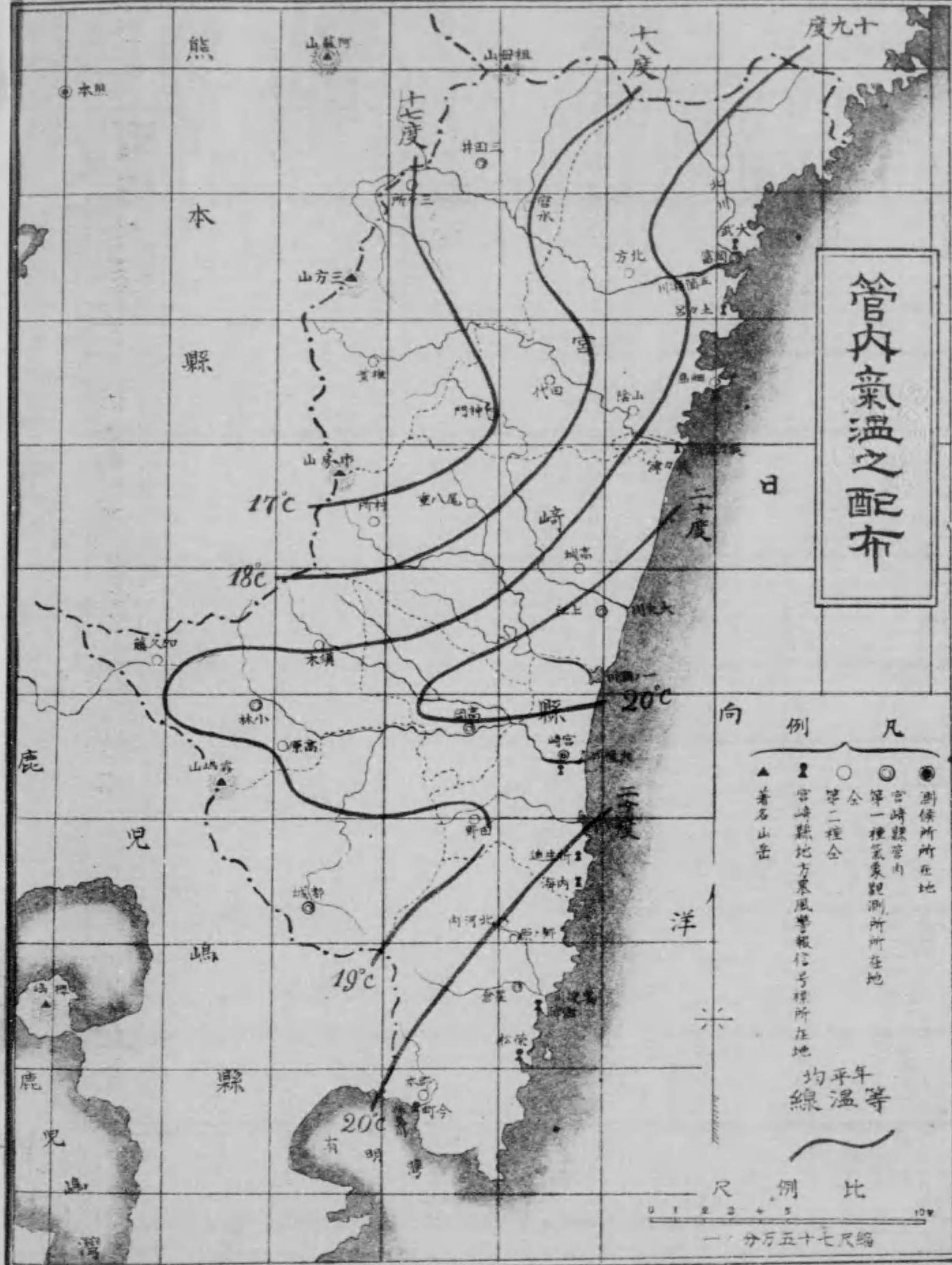



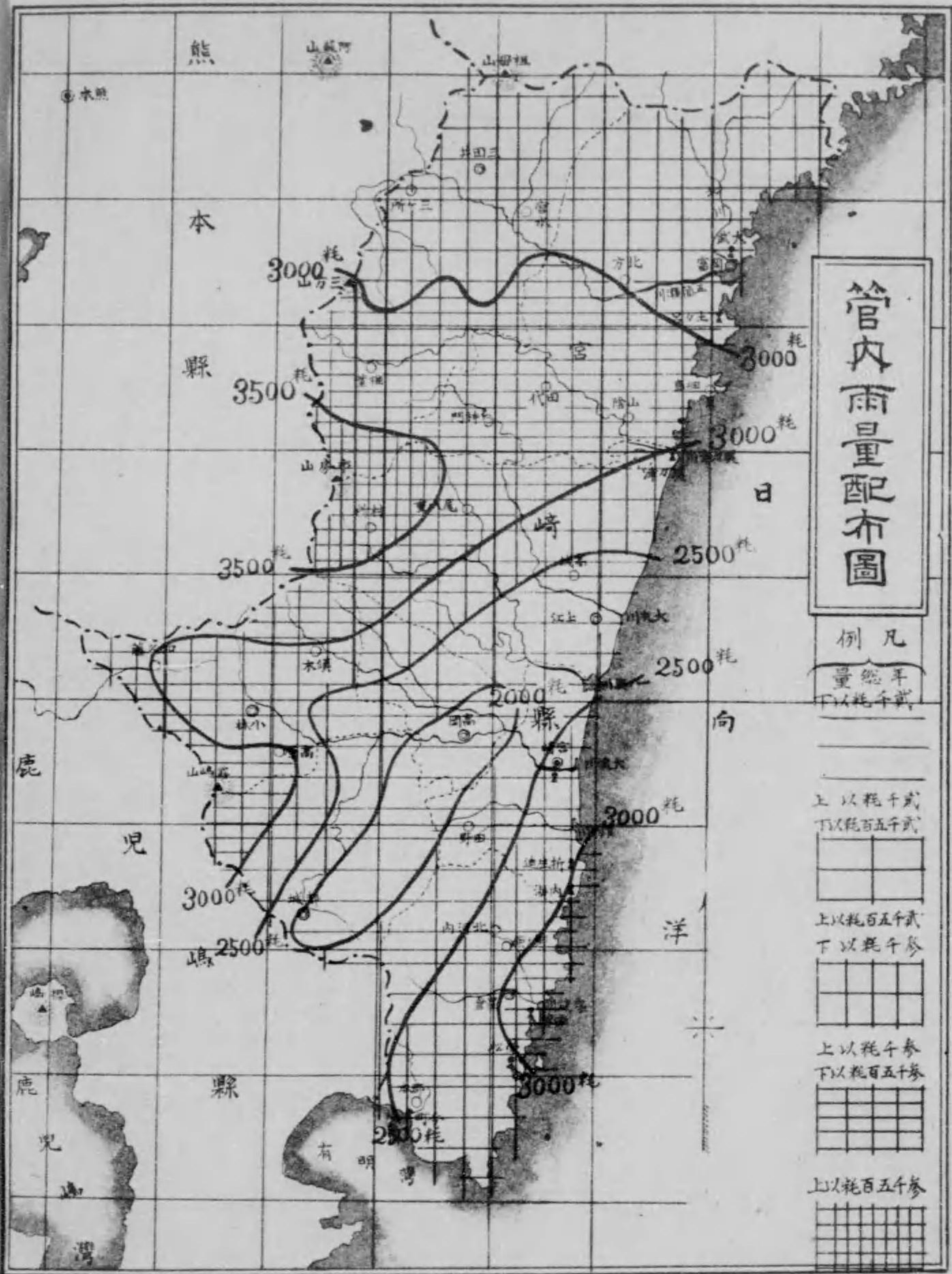
宮崎氣象一年中ノ變化圖 (大正三年)




此圖ハ半旬期平均又合計ヨリテ調製シ本年ハ十六年平均ナリ。降水量本年ハ平均ナリ。其他ハ本年ハ平均ナリ。

[Faint, illegible text and table on the left page, possibly a continuation of the meteorological data or a separate report.]







宮崎氣象

大正 三 年 氣 象 年 表

宮 崎 縣 氣 象 概 況

〔正 誤〕 第一表

一月蒸發量 113.6~113.7
全年 全 1523.1~1523.3

第 一 表

月	氣 壓					氣 溫		濕 度		雲 量	降 水 量	日 照 時 數	蒸 發 量
	平均	平均	最高	最低	較差	平均	平均	平均	總量	總計	總量		
一 月	66.6	7.3	13.3	1.1	12.2	5.2	68	3.4	27.1	22.4	113.6		
二 月	64.1	8.1	12.9	3.3	9.6	6.3	76	5.7	183.5	147.7	79.2		
三 月	62.8	13.0	17.6	8.2	9.3	9.1	79	7.0	540.4	169.7	117.8		
四 月	60.8	14.4	19.1	9.3	9.8	9.1	79	6.6	134.2	234.4	130.3		
五 月	60.0	19.8	23.9	15.4	8.6	14.6	85	7.7	234.1	149.6	115.6		
六 月	57.1	23.3	27.5	19.2	8.2	17.6	82	7.6	482.5	177.6	151.5		
七 月	56.6	28.0	32.1	24.0	8.1	23.4	84	6.0	120.4	289.1	295.3		
八 月	55.8	26.9	30.8	23.1	7.7	22.1	88	5.6	235.1	259.1	176.0		
九 月	59.7	24.1	27.9	20.3	7.6	19.4	87	7.1	331.1	209.1	143.8		
十 月	64.1	18.0	23.6	13.0	10.6	12.8	83	5.5	144.8	207.5	123.0		
十一 月	65.2	13.8	19.5	8.8	10.7	10.4	85	5.7	212.8	155.1	75.5		
十二 月	65.4	8.8	15.2	3.2	12.0	6.4	74	4.0	64.8	186.5	88.5		
全 年	61.6	17.1	21.9	12.4	9.7	13.2	81	6.1	2713.2	2382.4	1523.1		

月	風							類 別 日 數								地 震 回 數					
	速 度			平 均				降 雪	霧	電 雷	濃 霧	快 晴	曇 天	暴 風	霜						
	平均	最 強	方 向	時 日	方 向	速 度	方 向										回 數				
一 月	5.4	22.6	W	3p.	7	N88°W	4.6	N80°W	76	7	1	0	0	2	0	13	3	1	14	7	2
二 月	3.5	15.0	WNW	2p.	9	N67°W	2.2	N57°W	60	12	0	0	0	1	0	7	11	8	4	4	0
三 月	4.2	18.1	W	6a.	7	N71°W	1.1	N52°W	38	18	0	0	0	6	0	1	14	6	12	1	1
四 月	4.2	21.2	W	11a.	16	N85°W	1.0	N62°W	27	16	0	0	0	3	0	5	13	6	8	0	1
五 月	3.5	18.3	NNE	noon.	11	S76°E	0.6	N2°W	8	19	0	0	0	2	0	2	18	8	4	0	0
六 月	3.4	33.3	SE	7a.	3	S52°W	1.6	S70°W	30	18	0	0	0	6	0	2	17	6	5	0	0
七 月	4.0	11.7	SE	4p.	26	S24°E	1.5	S5°W	17	10	0	0	0	4	0	0	7	0	3	0	1
八 月	5.2	23.4	SSE	5a.	25	S79°E	1.3	N14°E	16	14	0	0	0	4	2	5	7	2	7	0	3
九 月	4.6	26.5	NNE	4p.	30	N67°E	2.2	N32°E	33	15	0	0	0	0	3	15	2	8	0	0	
十 月	3.0	13.6	W	0.20p.	20	N57°W	1.4	N49°W	53	14	0	0	0	1	0	6	11	3	1	0	1
十一 月	3.2	12.9	W	10a.	5	N63°W	1.7	N54°W	58	12	0	0	0	2	0	4	9	3	7	4	4
十二 月	3.9	19.4	W	3.20a.	13	N84°W	3.2	N78°W	74	9	0	0	0	0	0	10	8	2	11	10	3
全 年	4.0	33.3	SE	7a.	3	N83°W	0.9	N61°W	331	164	1	0	0	31	2	58	133	47	84	26	16

◎重力更正-0.9 海面更正+0.8 ◎速度=テノ計算 ×回数=テノ計算

[2]

大正三年宮崎縣氣象年表

月	一月	二月	三月	四月	五月	六月	七月	八月	九月	十月	十一月	十二月	全年
第二表 氣壓平均 (+700)													
午前二時	66.9	64.9	62.9	60.8	59.9	57.2	56.7	55.7	59.6	63.9	65.3	65.4	61.6
午前六時	66.7	64.9	63.0	60.7	60.1	57.2	56.9	56.0	59.6	64.1	65.4	65.6	61.7
午前十時	67.4	65.8	63.8	61.5	60.5	57.3	57.2	56.3	60.2	64.9	66.1	66.3	62.3
午後二時	65.4	64.0	62.1	60.2	59.6	56.7	56.1	55.4	59.2	63.4	64.2	64.2	60.9
午後六時	66.2	64.4	62.1	60.2	59.3	56.6	55.9	55.2	58.8	63.8	64.9	65.1	61.0
午後十時	66.9	65.2	63.0	61.3	60.5	57.7	57.0	56.3	59.9	64.9	65.6	65.7	62.0
平均	66.6	64.9	62.8	60.8	60.0	57.1	56.6	55.8	59.5	64.1	65.2	65.4	61.6
平年比較	+1.0	-0.1	-0.9	-1.0	+0.6	+0.2	-0.2	-1.2	+0.7	+1.6	0.0	-0.7	0.0
第三表 氣壓兩極 (+700)													
最高日	73.8	72.2	72.4	68.6	67.7	62.6	61.6	61.8	64.9	70.6	71.7	72.9	73.8
最高時	9	28	28	19	4	1	1	7	19	24	28	28	I
最低日	56.5	56.3	50.2	52.6	50.9	44.9	50.6	43.6	41.1	50.4	55.5	51.3	41.1
最低時	14	8	6	14	11	3	27	25	30	1	20	22	IX
較差	17.3	15.9	22.2	16.0	16.8	17.7	11.0	18.2	23.8	19.9	16.2	21.6	32.7
第四表 風速度平均													
午前二時	4.3	2.9	3.1	2.9	2.6	2.1	2.6	4.3	3.7	2.2	2.6	3.4	3.1
午前六時	4.2	2.7	2.9	3.0	2.4	2.6	2.5	4.1	3.8	2.8	3.0	2.9	3.1
午前十時	6.3	3.6	3.9	5.0	4.2	4.6	4.6	6.2	4.8	3.4	3.5	4.0	4.5
午後二時	8.5	5.3	6.3	7.3	5.5	5.5	6.8	7.5	6.9	4.2	4.7	5.5	6.2
午後六時	5.5	3.1	4.6	4.6	3.9	5.2	4.4	5.7	5.0	1.9	2.9	4.7	4.3
午後十時	3.9	3.2	3.8	3.0	2.6	3.1	3.0	4.1	3.7	2.2	3.4	2.8	3.2
平均	5.4	3.5	4.1	4.3	3.5	3.9	4.0	5.3	4.7	2.8	3.4	3.9	4.1
平年比較	+2.1	0.0	+0.8	+1.1	+0.3	+0.9	+0.9	+2.2	+1.9	+0.4	+0.6	+0.5	+1.0
第五表 風速度 (廿四時平均)													
一日全程 (米)	470.8	306.0	369.3	267.5	301.8	296.5	345.0	456.6	401.3	257.6	284.7	339.5	349.7
一秒間米	5.4	3.5	4.3	4.2	3.5	3.4	4.0	5.5	4.6	3.0	3.3	3.9	4.0
平年比較	+2.0	-0.2	+0.9	+0.8	+0.2	+0.3	+0.8	+2.0	+1.7	+0.5	+0.4	+0.4	+0.8

[3]

大正三年宮崎縣氣象年表

月	一月	二月	三月	四月	五月	六月	七月	八月	九月	十月	十一月	十二月	全年
第六表 風速度最速													
速方	22.6	15.0	18.1	21.2	18.3	33.3	11.7	23.4	26.5	13.6	12.9	19.4	33.3
度向	W	WNW	W	W	NNE	SE	SE	SSE	NNE	W	W	W	SE
日時	7	9	7	16	11	3	26	25	30	2	5	13	3
	3p	2p	6a	11a	Noon	7a	4p	5a	4p	0.30p	10a	32a	VI
第七表 風速度 各方向ニ於ケル最速													
北北東	4.4	6.9	13.6	7.4	3.5	6.2	5.2	5.1	18.1	3.4	7.6	4.1	18.1
北北東東	8.4	5.9	16.7	8.3	18.3	7.2	5.5	9.3	26.5	5.5	7.1	6.6	26.5
北北東東東	9.8	8.5	9.4	11.5	8.5	8.4	6.7	12.7	11.4	7.6	8.8	3.8	12.7
北北東東南	4.3	5.0	15.0	9.9	8.4	5.1	8.3	15.6	16.2	5.7	8.3	2.9	16.2
北北東南南	5.5	7.2	7.6	5.6	8.7	6.4	9.3	17.7	17.8	5.3	10.3	3.0	17.8
北北東南南南	2.1	7.2	11.9	10.7	11.5	33.3	11.7	22.6	14.1	6.9	10.9	-	33.3
北北東南南南南	-	5.6	7.2	8.2	12.6	8.8	9.8	15.1	16.7	5.3	3.7	2.3	16.7
北北東南南南南南	2.1	7.2	11.9	10.7	11.5	33.3	11.7	22.6	14.1	6.9	10.9	-	33.3
北北東南南南南南南	-	-	11.6	9.0	12.6	23.3	10.0	23.4	13.1	9.3	7.6	3.2	23.4
北北東南南南南南南南	3.5	5.0	16.2	12.4	6.0	24.6	8.7	19.6	8.4	3.5	5.9	-	24.6
北北東南南南南南南南南	3.4	-	5.9	1.6	5.0	24.5	9.3	14.6	6.4	5.9	1.8	4.8	24.5
北北東南南南南南南南南南	21.0	4.9	13.6	14.0	9.3	13.1	9.0	13.2	1.3	2.2	11.1	11.9	21.0
北北東南南南南南南南南南南	22.1	10.9	17.9	10.7	12.2	11.5	8.5	10.6	13.7	11.4	10.5	13.1	22.1
北北東南南南南南南南南南南南	22.6	12.5	18.1	21.2	8.4	12.6	6.6	9.4	12.3	13.6	12.9	19.4	22.6
北北東南南南南南南南南南南南南	15.5	15.0	3.2	11.7	3.8	6.3	3.5	8.3	12.6	8.4	10.4	15.7	15.7
北北東南南南南南南南南南南南南南	13.5	12.9	5.7	10.1	5.3	3.4	3.5	3.5	5.8	4.0	5.1	11.8	13.5
北北東南南南南南南南南南南南南南南	4.6	4.5	13.6	12.3	10.3	4.6	3.0	2.5	14.3	4.0	4.8	4.2	14.3
第八表 暴風日數													
強烈風	10	3	8	7	3	4	3	3	5	1	7	9	63
風	4	1	4	1	1	0	0	4	3	0	0	2	20
風	0	0	0	0	0	1	0	0	0	0	0	0	1
計	14	4	12	8	4	5	3	7	8	1	7	11	84
第九表 暴風觀測回數 (定期觀測時ニ於ケル)													
強烈風	11	4	13	9	3	5	1	20	18	1	4	4	93
風以上	9	1	2	2	0	1	0	5	2	0	0	0	22
計	20	5	15	11	3	6	1	25	20	1	4	4	115

[4]
 三
 大正 年 宮 崎 縣 氣 象 年 表

月	一月	二月	三月	四月	五月	六月	七月	八月	九月	十月	十一月	十二月	全年	
第十表 氣 溫 平均														
午 前 二 時	4.8	5.5	10.6	11.6	17.3	20.8	25.5	24.8	21.9	14.8	11.2	5.7	14.5	
午 前 六 時	3.5	4.6	9.7	10.6	16.8	20.6	25.0	23.9	21.3	14.0	10.3	5.2	13.8	
午 前 十 時	8.5	9.3	14.4	16.9	22.2	25.2	30.5	29.1	26.6	20.8	15.6	10.9	19.2	
午 後 二 時	12.3	12.1	16.5	18.2	22.7	26.1	30.8	29.7	27.1	22.8	18.3	14.0	20.9	
午 後 六 時	8.8	9.8	14.8	16.2	21.3	24.9	29.4	28.2	24.8	19.4	14.9	10.2	18.6	
午 後 十 時	5.7	7.2	11.9	13.2	18.6	22.4	26.6	25.6	22.8	16.1	12.5	7.0	15.8	
平 均	7.3	8.1	13.0	14.4	19.8	23.3	28.0	26.9	24.1	18.0	13.8	8.8	17.1	
平 年 比 較	+0.2	+0.8	+2.0	-1.1	+0.8	-0.2	+2.0	+0.2	+0.3	-0.5	+0.5	+0.2	+0.5	
第十一表 氣 溫 最高最低平均														
最 高	13.3	12.9	17.6	19.1	23.9	27.5	32.1	30.8	27.9	23.6	19.3	15.2	21.9	
最 低	1.1	3.3	8.2	9.3	15.4	19.2	24.0	23.1	20.3	13.0	8.8	3.2	12.4	
較 差	12.2	9.6	9.3	9.8	8.6	8.2	8.1	7.7	7.6	10.6	10.5	12.0	9.5	
第十二表 日々平均氣溫ノ差														
平 均	2.7	1.5	2.4	1.6	1.3	1.7	0.6	0.7	0.8	1.5	2.3	2.1	1.6	
第十三表 氣溫升降回数														
上	<2°	4	12	7	7	13	13	14	13	15	12	5	9	124
	2°-4°	10	4	5	4	3	4	1	0	0	2	9	4	46
	4°-6°	2	0	4	1	0	1	0	0	0	1	0	1	16
	6°-8°	0	0	0	0	0	0	0	0	0	0	0	1	1
	>8°	0	0	0	0	0	0	0	0	0	0	0	0	0
合 計		16	16	16	12	16	18	15	13	15	15	14	15	181
下	<2°	6	9	6	14	10	7	16	17	12	12	8	10	127
	2°-4°	6	2	6	3	4	3	0	0	2	3	5	4	38
	4°-6°	3	1	3	1	1	2	0	0	0	0	3	2	16
	6°-8°	0	0	0	0	0	0	0	0	0	1	0	0	1
	>8°	0	0	0	0	0	0	0	0	0	0	0	0	0
合 計		15	12	15	18	15	12	16	17	14	16	16	16	182
昇 降 無 シ		0	0	0	0	0	0	1	1	0	0	0	0	2

[5]
 三
 大 正 年 宮 崎 縣 氣 象 年 表

月	一月	二月	三月	四月	五月	六月	七月	八月	九月	十月	十一月	十二月	全年
第十四表 氣 溫 兩極													
最 高	17.9	17.7	24.9	23.6	28.4	33.2	36.0	34.5	32.3	28.0	24.8	24.2	36.0
日	10	6	23	1	14	28	18	2	14	1	4	2	18VII
最 低	(-)3.7	(-)3.6	1.0	1.0	5.0	14.2	22.3	20.1	13.0	7.5	0.3	(-)1.7	(-)3.7
日	4	4	28	6	4	11	10	31	28	23	22	19	4
較 差	21.6	21.3	23.9	22.6	23.4	19.0	13.7	14.4	19.3	20.5	24.5	25.9	39.7
第十五表 氣 溫 較差最大													
最 大 較 差	17.9	16.9	15.0	17.7	16.7	13.6	12.1	11.9	12.9	15.0	15.9	19.3	19.3
日	10	14	28	1	8	7	6	13	29	17	10	30	30XII
第十六表 水 蒸 氣 張 力 平 均													
午 前 二 時	5.0	6.0	8.7	9.4	13.9	16.9	22.7	22.1	19.1	12.2	9.9	6.0	12.7
午 前 六 時	4.9	5.8	8.2	9.1	13.6	16.7	22.1	21.1	18.4	11.6	9.3	5.9	12.2
午 前 十 時	5.2	6.3	8.8	9.9	14.8	17.8	23.4	23.4	19.6	12.9	10.5	6.7	13.3
午 後 二 時	5.4	6.6	9.7	10.7	15.5	18.6	24.4	23.9	20.0	13.3	11.3	6.8	18.8
午 後 六 時	5.6	6.7	9.5	10.3	15.1	17.9	24.2	23.6	19.9	13.7	11.3	6.6	13.7
午 後 十 時	5.2	6.4	9.1	9.9	14.9	17.9	23.6	23.1	19.5	12.9	10.3	6.4	13.3
平 均	5.2	6.2	9.0	9.9	14.6	17.6	23.4	22.9	19.4	12.8	10.4	6.4	13.2
平 年 比 較	-0.5	+0.7	+1.4	-0.8	+1.7	+0.6	+2.5	+1.4	+0.9	-0.1	+1.3	0.0	+0.8
第十七表 水 蒸 氣 張 力 兩 極													
最 高	11.1	12.0	16.1	18.8	20.9	24.4	27.3	26.3	25.4	19.9	18.5	15.2	27.3
日	14	18	23	1	29	30	9	15	9	19	14	2	9
時	2a	10p	2p	2p	2p	2p	2p	6p	6p	2p	2p	10a	2pVIII
最 低	2.0	2.7	3.7	4.3	7.1	9.6	19.5	18.0	11.2	7.3	2.9	3.6	2.0
日	8	3	16	6	4	10	4	31	28	21	28	13,18,19	8
時	10a	2a	2a	10a	6a	6a	2p	6a	6a	6a	6a	6a,10p,2a	10aI
較 差	9.1	9.3	12.4	14.5	13.8	14.8	7.8	8.3	14.2	12.6	15.6	11.6	25.3

[6]

大正三年宮崎縣氣象年表

〔正誤〕第十八表
午後六時六月 76.77

月	一月	二月	三月	四月	五月	六月	七月	八月	九月	十月	十一月	十二月	全年
第十八表 濕 度 平均													
午前二時	77	85	88	88	93	92	94	95	96	96	95	85	90
午前六時	82	86	89	92	94	92	94	96	96	94	86	91	91
午前十時	61	71	71	69	75	75	73	79	76	70	76	67	72
午後二時	49	63	68	67	75	74	74	79	75	64	70	56	69
午後六時	64	72	75	74	80	76	80	84	85	82	86	69	77
午後十時	75	81	85	84	92	89	92	95	93	93	91	82	88
年平均	68	76	79	79	85	83	84	88	87	83	85	74	81
平年比較	-0.6	+0.4	+0.3	0.0	+0.6	-0.1	0.0	+0.5	+0.3	+0.2	+0.7	0.0	+0.2
第十九表 濕 度 最小													
最 小	31	35	44	36	34	51	49	59	43	44	46	41	31
日	29	13	27	7	22	10	4	11	17	9	28	29	29
時	2p	2p	10a 2p	2p	10a	10a	2p	2p	2p	2p	2p	2p	2p
第二十表 飽 差 平均													
午前二時	1.8	1.0	1.2	1.2	1.1	1.7	1.5	1.1	0.7	0.5	0.5	1.1	1.1
午前六時	1.2	0.8	1.1	0.8	1.0	5.5	1.4	1.0	0.8	0.6	0.6	1.0	1.2
午前十時	3.3	2.5	3.6	4.5	5.1	6.0	8.6	6.3	6.1	5.4	3.1	3.3	4.8
午後二時	5.5	4.0	4.6	5.0	5.0	6.8	8.2	6.8	6.2	7.3	4.5	5.5	5.8
午後六時	3.1	2.4	3.2	3.6	3.7	5.7	6.1	4.7	3.4	3.0	1.7	2.9	3.6
午後十時	1.8	1.4	1.5	1.7	1.3	2.3	2.1	1.2	1.3	0.9	1.0	1.4	1.5
年平均	2.8	2.0	2.5	2.8	2.9	4.7	4.7	3.5	3.1	3.0	1.9	2.5	3.0
平年比較	+0.6	-0.4	0.0	-0.2	-0.7	+1.3	+0.6	-0.7	-0.8	-0.3	-0.8	+0.1	-0.1
第二十一表 雲 量 平均													
午前二時	2.6	5.0	6.9	6.4	6.8	7.2	3.9	3.4	7.1	4.4	4.9	3.5	5.2
午前六時	2.5	5.4	7.1	7.0	8.1	8.2	5.4	5.8	7.8	4.9	5.8	4.3	6.0
午前十時	4.0	6.1	7.4	6.2	7.9	8.1	6.6	6.3	6.8	5.3	6.0	3.6	6.2
午後二時	4.2	6.3	6.8	6.6	8.6	7.8	8.0	6.6	7.0	5.5	6.5	5.3	6.6
午後六時	3.8	6.6	7.8	7.5	7.9	7.7	7.1	7.2	7.8	7.4	5.5	3.8	6.7
午後十時	3.1	4.9	5.7	6.0	6.6	6.6	4.0	4.0	5.8	5.6	5.5	3.3	5.1
年平均	3.4	5.7	7.0	6.6	7.7	7.6	6.0	5.6	7.1	5.5	5.7	4.0	6.0
平年比較	-0.9	+0.8	+1.2	+0.2	+0.9	-0.1	-0.2	+0.1	+0.5	-0.4	+0.5	+0.5	+0.4

[7]

大正三年宮崎縣氣象年表

月	一月	二月	三月	四月	五月	六月	七月	八月	九月	十月	十一月	十二月	全年
第二十二表 上層雲方向 觀測回數													
北	0	0	0	0	0	0	0	0	0	0	0	0	0
北東	0	0	0	0	0	0	0	0	0	0	0	0	0
南東	0	0	0	0	0	0	0	0	0	0	0	0	0
南南西	0	0	0	0	0	0	0	0	0	0	0	0	0
南西	0	0	0	0	1	0	0	0	0	0	2	3	6
北西	0	0	4	2	2	1	0	0	0	0	2	7	20
北計	0	0	0	0	1	0	0	0	0	0	0	0	1
不動不明	186	168	182	178	182	178	186	186	180	182	170	183	2161
第二十三表 上層雲方向 平均方向及其回數													
方向	-	-	W	W	W	S2°W	-	-	-	S67°W	S77°W	N75°W	S82°W
回數	%	%	100	100	85	71	-	-	-	92	94	93	87
第二十四表 中層雲方向 觀測回數													
北	0	0	0	0	0	0	0	0	0	0	0	0	0
北東	0	0	0	0	1	0	1	3	0	0	0	0	5
南東	0	0	0	0	0	0	1	1	0	1	1	0	4
南南西	0	0	0	1	1	0	0	1	0	0	1	2	6
南西	1	1	1	1	1	1	4	2	0	3	5	4	24
北西	5	7	15	9	13	11	10	11	8	19	9	13	130
北計	0	0	0	0	0	0	0	1	0	0	0	0	1
不動不明	6	8	16	11	16	12	18	32	11	24	17	19	190
不動不明	180	160	170	169	170	168	168	154	169	172	163	167	2000
第二十五表 中層雲方向 平均方向及其回數													
方向	S81°W	S85°W	S87°W	S80°W	S86°W	S86°W	S73°W	S84°E	W	S82°W	S64°W	S73°W	S80°W
回數	%	%	%	%	%	%	%	%	%	%	%	%	%
回數	73	97	98	90	81	98	55	85	100	82	71	87	65

[8]
大正三年宮崎縣氣象年表

月	一月	二月	三月	四月	五月	六月	七月	八月	九月	十月	十一月	十二月	全年
第二十六表 降水量總量													
午前二時	5.2	24.7	190.3	15.6	28.1	63.2	26.3	18.7	69.1	35.5	11.7	11.2	504.6
午前六時	20.1	15.1	183.1	32.2	36.1	103.6	3.8	25.8	50.8	34.6	19.1	13.1	539.4
午前十時	0.5	23.4	18.9	23.9	55.6	148.3	12.7	49.3	37.0	2.3	17.3	1.9	391.2
午後二時	0.1	27.1	19.0	16.1	45.0	43.7	4.3	50.4	53.4	14.3	15.5	14.1	303.0
午後六時	1.3	41.3	53.5	29.5	21.2	52.6	20.2	74.2	74.2	17.5	87.8	14.7	488.0
午後十時	0.7	51.9	73.6	16.9	48.9	66.0	53.1	16.7	47.4	40.6	61.4	9.8	487.0
平均	27.9	182.5	540.4	134.2	234.9	482.5	120.4	235.1	331.9	144.8	212.8	64.8	2713.2
平年比較	-55.3	+80.0	+358.2	-109.2	-52.8	+111.4	-156.9	-23.0	-19.5	-77.1	+86.3	-10.3	+140.2
第二十七表 降水量四時間最多													
最多	15.1	27.0	142.6	12.0	33.3	104.0	31.2	36.4	47.6	28.9	65.1	12.5	142.0
日	14	15	2	2	11	21	25	10	30	7	12	22	2III
時	6a	10p	6a	6a	10a	10a	10p	6p	6p	10p	6p	6p	6a
第二十八表 降水量二十四時間最多													
最多	20.3	52.4	232.5	29.0	60.4	169.3	39.1	73.9	162.1	44.3	89.4	29.6	232.5
日	14	15	2	24	11	21	25	25	30	7	12	22	2III
第二十九表 降水日數													
日數	7	12	18	16	19	18	10	14	15	14	12	9	164
平年比較	-2	+3	+3	+1	+4	+1	-6	0	-2	+1	+4	+2	+10
第三十表 降水回數(每四時間別)													
午前二時	1	5	12	8	7	9	6	8	9	10	6	2	83
午前六時	4	7	12	10	7	12	5	8	12	8	5	3	93
午前十時	1	5	6	6	9	11	4	7	5	6	6	1	71
午後二時	1	7	8	6	9	10	4	10	7	4	6	3	75
午後六時	2	5	8	6	11	10	6	9	11	7	6	4	89
午後十時	2	7	12	7	10	10	7	6	10	8	7	6	92
計	11	40	58	43	53	62	32	48	58	43	36	19	503
<0.1	8	7	5	8	11	8	10	8	10	5	10	7	97

[9]
大正三年宮崎縣氣象年表

月	一月	二月	三月	四月	五月	六月	七月	八月	九月	十月	十一月	十二月	全年
第三十一表 降水日數 每日總量別													
無雨	24	16	12	13	12	11	16	15	11	17	18	20	185
0.0	-	-	1	1	-	1	5	2	4	-	-	2	16
0.1-1	4	3	2	5	2	4	2	2	-	1	1	3	29
1-3	1	-	2	2	5	1	-	2	1	5	2	2	23
3-5	1	2	2	-	3	1	2	-	1	2	3	1	18
5-10	-	1	1	3	1	3	2	4	4	1	1	1	23
10-15	-	-	2	3	4	-	-	3	3	1	1	-	17
15-20	-	3	2	1	1	3	2	-	4	1	1	1	19
20-25	1	-	1	1	1	-	-	-	-	2	1	-	7
25-30	-	1	2	1	-	1	1	-	-	-	-	1	7
30-35	-	1	-	-	-	-	-	1	1	-	-	-	3
35-40	-	-	-	-	-	1	1	-	-	-	-	-	2
40-45	-	-	2	-	-	1	-	-	-	1	-	-	4
45-50	-	-	-	-	-	-	-	-	-	-	1	-	1
50-60	-	1	-	-	1	1	-	1	-	-	-	-	3
60-70	-	-	1	-	1	1	-	1	-	-	-	-	4
70-80	-	-	-	-	-	-	-	1	-	-	-	-	1
80-90	-	-	-	-	-	-	-	-	-	-	1	-	1
90-100	-	-	-	-	-	-	-	-	-	-	-	-	-
100-120	-	-	-	-	-	-	-	-	-	-	-	-	-
120-140	-	-	-	-	-	-	-	-	-	-	-	-	-
140-160	-	-	-	-	-	-	-	-	-	-	-	-	-
160-180	-	-	-	-	-	1	-	-	1	-	-	-	2
180-200	-	-	-	-	-	-	-	-	-	-	-	-	-
200-220	-	-	-	-	-	-	-	-	-	-	-	-	-
220-240	-	-	1	-	-	-	-	-	-	-	-	-	1
240-260	-	-	-	-	-	-	-	-	-	-	-	-	-
260-280	-	-	-	-	-	-	-	-	-	-	-	-	-
280-300	-	-	-	-	-	-	-	-	-	-	-	-	-
≧300	-	-	-	-	-	-	-	-	-	-	-	-	-
計	7	12	19	17	19	19	15	16	19	14	12	11	180

〔正観〕第三十三表
八月南東 1.0~10.3
全南南東 1.2~11.7
全南 1.1~10.9

[10]
三 年 宮 崎 縣 風 象 年 表
大 正 三 年 宮 崎 縣 風 象 年 表

月	風 方 向 観測回数												無風	總計				
	北	北北東	北東	東北東	東	東南東	南東	南南東	南	南南西	西南西	西			西北西	北	北北西	
一 月	1	1	4	3	3	-	1	-	1	1	8	24	76	19	37	4	3	186
二 月	11	2	10	1	8	3	1	-	4	-	2	8	44	23	36	12	3	168
三 月	17	14	9	6	7	4	7	6	3	3	7	11	35	18	28	5	6	186
四 月	9	6	14	8	6	7	13	7	3	-	11	15	29	16	27	5	4	180
五 月	7	5	10	15	16	21	12	3	3	-	11	17	14	9	31	2	10	186
六 月	5	8	6	4	13	7	7	5	7	5	25	32	17	13	10	6	10	180
七 月	5	2	7	5	15	17	30	6	8	3	14	25	12	9	16	4	8	180
八 月	8	19	17	18	7	14	15	6	2	3	8	18	13	9	20	7	2	186
九 月	13	12	19	24	20	10	5	1	4	2	8	5	14	23	7	3	180	
十 月	9	6	8	9	8	4	2	2	3	-	3	10	27	28	51	9	7	186
十一月	9	9	6	8	5	2	3	1	1	-	6	13	30	20	49	5	4	180
十二月	2	1	2	2	2	-	3	-	4	12	20	54	32	41	5	4	186	
全 年	96	85	112	103	110	91	101	44	36	23	109	201	356	219	369	71	64	2190

月	風 速 度 各方向別平均												無風	總計				
	北	北北東	北東	東北東	東	東南東	南東	南南東	南	南南西	西南西	西			西北西	北	北北西	
一 月	4.5	8.4	3.7	3.1	3.6	-	2.1	-	3.5	0.7	6.5	6.1	7.6	4.2	2.3	3.1	0.2	5.4
二 月	2.7	2.3	3.8	4.2	3.1	1.9	7.2	-	1.6	-	2.3	6.1	4.9	3.5	2.4	2.3	0.3	3.5
三 月	3.1	4.2	5.1	4.3	4.8	4.5	5.5	6.9	8.8	3.6	5.6	4.1	6.2	2.0	2.3	2.1	0.2	4.1
四 月	2.9	4.2	4.3	5.2	3.7	4.4	5.6	3.5	8.4	-	4.1	4.8	6.9	3.0	2.3	3.6	0.1	4.2
五 月	2.2	3.6	5.1	3.4	4.1	5.9	4.5	3.9	1.8	-	5.2	5.5	1.6	2.0	2.0	5.5	0.2	3.5
六 月	2.2	3.0	2.7	3.8	2.7	4.4	7.1	4.5	5.0	3.2	4.8	5.5	4.2	2.4	2.0	2.1	0.1	3.9
七 月	2.1	1.2	3.9	4.8	4.4	5.0	6.0	6.6	4.6	3.9	4.1	4.4	2.7	1.8	1.9	1.9	0.3	4.0
八 月	2.2	5.0	6.5	6.5	4.9	6.4	1.0	1.2	1.1	7.7	4.6	5.8	3.6	2.4	1.7	1.5	0.3	5.3
九 月	2.6	4.7	6.2	7.1	5.1	8.8	7.3	3.5	0.7	4.3	1.2	3.1	4.9	1.7	2.6	3.1	0.3	4.7
十 月	1.9	3.2	2.0	4.4	3.2	3.0	4.0	3.2	2.3	-	1.6	4.8	4.0	2.7	2.2	1.9	0.2	2.8
十一月	2.8	4.3	3.9	3.5	4.1	2.9	6.2	7.6	2.3	-	3.6	5.2	4.7	2.7	2.3	1.8	0.2	3.4
十二月	2.9	6.6	2.2	1.9	2.7	2.2	-	2.2	-	3.0	3.7	5.4	5.2	3.8	2.7	2.0	0.1	3.9
全 年	2.9	4.3	4.7	5.0	4.1	5.5	6.5	5.0	4.7	4.0	4.4	3.9	5.4	2.9	2.3	2.5	0.2	4.1

〔正観〕第三十四表
全半午後二時方向 N79°E~S79°E
全半午後六時全 N21°E~N2°E

〔正観〕第三十五表
八月午前六時速度 1.5~0.3

月	一月	二月	三月	四月	五月	六月	七月	八月	九月	十月	十一月	十二月	全年
---	----	----	----	----	----	----	----	----	----	----	-----	-----	----

平均方向及其回数 (観測回数ヲ計算セル)														
時間	方向	N80°W	N66°W	N72°W	N68°W	N67°W	N83°W	S82°W	N48°W	N32°W	N63°W	N67°W	N76°W	N69°W
午前二時	回数	88	75	73	77	36	54	46	48	53	76	81	85	64
午前六時	方向	N69°W	N61°W	N61°W	N66°W	N56°W	N67°W	N75°W	N51°W	N22°W	N61°W	N56°W	N70°W	N69°W
	回数	84	73	61	61	56	48	48	52	56	85	90	71	64
午前十時	方向	N73°W	N51°W	N42°W	N17°W	N30°E	S5°W	S58°E	N61°E	N42°E	N48°W	N48°W	N73°W	N44°W
	回数	86	78	69	25	17	17	39	27	51	72	71	87	34
午後二時	方向	S88°W	N13°W	S72°E	S82°E	S82°E	S12°W	S43°E	S76°E	N86°E	N50°E	N32°E	N85°W	N79°E
	回数	53	67	26	29	53	24	67	49	66	26	32	48	17
午後六時	方向	S89°W	N41°W	N48°E	S44°E	S76°E	S42°W	S43°E	S88°E	N84°E	N16°E	N56°W	N87°W	N21°E
	回数	63	48	25	18	44	25	43	37	60	28	41	74	28
午後十時	方向	N81°W	N68°W	N61°W	N73°W	N73°W	S61°W	S75°W	N15°W	N17°W	N58°W	N74°W	N81°W	N72°W
	回数	90	88	66	51	26	53	26	32	22	79	70	80	53
月	方向	N80°W	N57°W	N52°W	N62°W	N2°W	S70°W	S2°W	N14°E	N32°E	N49°W	N54°W	N78°W	N61°W
	回数	76	60	38	27	8	30	17	16	33	53	58	74	33

平均方向及其速度 (速度ヲ計算セル)														
時間	方向	W	N71°W	N74°W	N81°W	S63°W	S83°W	S66°W	S50°E	N6°E	N61°W	N71°W	N79°W	N77°W
午前二時	速度	3.9	2.3	2.4	2.3	1.4	1.3	0.9	0.2	1.2	1.8	2.1	2.9	1.6
午前六時	方向	N82°W	N67°W	N68°W	N79°W	N64°W	N81°W	S71°W	S39°E	N28°E	N71°W	N62°W	N74°W	N71°W
	速度	3.7	2.3	2.0	1.9	1.0	1.1	0.9	1.8	1.1	2.4	2.6	2.3	1.6
午前十時	方向	N83°W	N60°W	N55°W	N44°W	N47°E	S36°W	S39°E	N86°E	N69°E	N63°W	N52°W	N82°W	N65°W
	速度	5.5	2.8	2.0	1.5	0.8	2.0	1.6	1.8	3.1	2.3	2.4	3.6	1.2
午後二時	方向	S89°W	N69°W	S49°E	S68°E	S77°E	S30°W	S42°E	S78°E	N83°E	N67°E	N17°E	N89°W	S38°E
	速度	6.6	1.4	1.6	1.2	3.2	2.0	4.9	3.7	4.7	1.1	0.8	4.0	0.6
午後六時	方向	S87°W	N61°W	S53°E	S35°W	S64°E	S48°W	S31°E	S71°E	N76°E	N44°W	N64°W	W	S64°W
	速度	4.6	1.8	0.1	1.0	1.7	2.0	2.0	2.0	2.9	0.6	1.2	3.8	0.6
午後十時	方向	N88°W	N74°W	N66°W	S89°W	S54°W	S59°W	S2°W	S80°E	N67°E	N60°W	N88°W	N85°W	N86°W
	速度	3.6	2.9	1.9	1.7	0.6	1.9	0.9	1.0	1.3	1.8	2.2	2.4	1.3
月	方向	N88°W	N67°W	N71°W	N85°W	S76°E	S52°W	S24°E	S79°E	N67°E	N57°W	N63°W	N84°W	N83°W
	速度	4.6	2.2	1.1	1.0	0.6	1.6	1.5	1.3	2.2	1.4	1.7	3.2	0.9

[12]

大正三年宮崎縣氣象年表

月	一月	二月	三月	四月	五月	六月	七月	八月	九月	十月	十一月	十二月	全年	
類別日數														
第三十六表														
降	7	12	18	16	19	18	10	14	15	14	12	9	164	
水	1	-	-	-	-	-	-	-	-	-	-	-	1	
雪	-	-	-	-	-	-	-	-	-	-	-	-	-	
霰	-	-	-	-	-	-	-	-	-	-	-	-	-	
電	2	1	6	3	2	6	4	4	-	1	2	-	31	
濃	-	-	-	-	-	-	-	-	-	-	-	-	2	
快	13	7	1	5	2	2	-	5	3	6	4	10	58	
曇	3	11	14	13	18	17	7	7	15	11	9	8	133	
不	1	8	6	6	8	6	-	2	2	3	3	2	47	
暴	14	4	12	8	4	5	3	7	8	1	7	11	84	
風	7	4	1	-	-	-	-	-	-	-	4	10	26	
雷	-	-	-	-	-	-	-	-	-	-	-	-	-	
氣 溫														
第三十七表														
零度以下	11	7	-	-	-	-	-	-	-	-	-	-	8	26
最低	-	-	-	-	-	-	-	-	-	-	-	-	-	-
平均	-	-	-	-	-	-	-	-	-	-	-	-	-	-
最高	-	-	-	-	-	-	3	6	-	-	-	-	9	
二五度以上	-	-	-	-	-	8	31	31	14	-	-	-	84	
最低	-	-	-	-	-	-	-	-	-	-	-	-	-	
平均	-	-	-	-	12	23	31	31	27	8	-	-	132	
最高	-	-	-	-	-	-	-	-	-	-	-	-	-	
三〇度以上	-	-	-	-	-	7	28	17	2	-	-	-	54	
最低	-	-	-	-	-	-	-	-	-	-	-	-	-	
平均	-	-	-	-	-	-	-	-	-	-	-	-	-	
最高	-	-	-	-	-	1	-	-	-	-	-	-	1	
三以	-	-	-	-	-	-	-	-	-	-	-	-	-	
三以	-	-	-	-	-	-	-	-	-	-	-	-	-	
五以上	-	-	-	-	-	-	-	-	-	-	-	-	-	
最高	-	-	-	-	-	-	-	-	-	-	-	-	-	
雨 量														
第三十八表														
廿四時間 ≧ 30	0	2	4	0	2	5	1	3	2	1	2	0	22	
廿四時間 < 0.1	0	0	1	1	0	1	5	2	4	0	0	2	16	
四時間 ≧ 10	1	4	5	4	6	7	4	3	5	4	3	2	48	
地 震 回 數														
第三十九表														
微 弱 震	2	0	1	1	-	-	1	3	-	-	4	3	15	
強 烈 震	-	-	-	-	-	-	-	-	-	1	-	-	1	
計	2	0	1	1	-	-	1	3	-	1	4	3	16	
二十九ヶ年總計	59	34	46	42	39	56	49	49	40	61	80	60	606	
平均	2	1	2	1	1	2	2	2	1	2	3	2	21	

[13]

大正三年宮崎縣氣象年表

月	一月	二月	三月	四月	五月	六月	七月	八月	九月	十月	十一月	十二月	全年
氣 壓 每日平均五時每ノ區分日數													
第四十表													
735-740	-	-	-	-	-	-	-	-	-	-	-	-	-
740-745	-	-	-	-	-	-	-	-	-	-	-	-	-
745-750	-	-	-	-	-	-	-	3	-	-	-	-	3
750-755	-	-	-	-	-	3	3	4	7	3	-	-	21
755-760	2	1	9	12	13	22	25	17	10	2	1	2	116
760-765	8	13	12	15	13	5	2	4	17	17	12	14	132
765-770	16	13	9	3	2	-	-	-	-	12	14	13	82
770-775	5	1	1	-	-	-	-	-	-	-	3	2	12
≧ 775	-	-	-	-	-	-	-	-	-	-	-	-	-
計	31	28	31	30	31	30	31	31	30	31	30	31	365
氣 溫 每日平均五度每ノ區分日數													
第四十一表													
(-) (-)	-	-	-	-	-	-	-	-	-	-	-	-	-
10.0-5.0	-	-	-	-	-	-	-	-	-	-	-	-	-
(-) (-)	-	-	-	-	-	-	-	-	-	-	-	-	-
5.0-0	-	-	-	-	-	-	-	-	-	-	-	-	-
0-5	5	2	-	-	-	-	-	-	-	-	-	-	3
5-10	23	18	7	2	-	-	-	-	-	6	20	7	76
10-15	3	8	16	12	2	-	-	-	-	5	12	7	65
15-20	-	-	8	16	15	6	-	-	2	19	10	1	77
20-25	-	-	-	-	14	17	-	-	-	14	7	2	54
≧ 25	-	-	-	-	-	7	31	31	14	-	-	-	83
計	31	28	31	30	31	30	31	31	30	31	30	31	365
風 速 度 每日平均二米ノ秒每ノ區分日數													
第四十二表													
0-2	3	5	-	2	5	3	-	2	1	5	1	1	28
2-4	8	16	16	14	17	19	22	14	16	21	21	18	202
4-6	11	4	8	10	7	6	5	6	7	4	6	7	81
6-8	4	2	6	1	2	1	4	4	1	-	2	5	32
8-10	3	-	-	2	-	1	-	1	2	1	-	-	10
10-12	-	1	1	1	-	-	-	-	2	-	-	-	5
12-14	1	-	-	-	-	-	-	-	-	-	-	-	3
14-16	1	-	-	-	-	-	-	2	1	-	-	-	4
16-18	-	-	-	-	-	-	-	-	-	-	-	-	-
18-20	-	-	-	-	-	-	-	-	-	-	-	-	-
計	31	28	31	30	31	30	31	31	30	31	30	31	365

[14]

大正三年宮崎縣氣象年表

月	一月	二月	三月	四月	五月	六月	七月	八月	九月	十月	十一月	十二月	全年
第四十三表 水蒸氣張力 毎日平均二釐毎ノ區分日數													
0-2	-	-	-	-	-	-	-	-	-	-	-	-	-
2-4	7	4	-	-	-	-	-	-	-	-	-	-	11
4-6	15	9	3	1	-	-	-	-	-	3	17	-	48
6-8	8	7	10	9	-	-	-	-	-	-	4	6	44
8-10	1	7	6	6	-	-	-	-	-	6	7	7	40
10-12	-	1	8	4	4	1	-	-	-	8	8	1	35
12-14	-	-	4	7	11	2	-	-	-	1	6	3	34
14-16	-	-	-	3	8	7	-	-	-	5	7	8	33
16-18	-	-	-	-	3	5	-	-	-	7	4	2	21
18-20	-	-	-	-	5	9	-	-	-	2	-	-	16
20-22	-	-	-	-	-	5	5	3	4	-	-	-	17
22-24	-	-	-	-	-	-	1	19	25	10	-	-	55
24-26	-	-	-	-	-	-	-	7	3	1	-	-	11
計	31	28	31	30	31	30	31	31	30	31	30	31	365
第四十四表 濕度 毎日平均10%毎ノ區分日數													
40-50	-	-	-	-	-	-	-	-	-	-	-	-	-
50-60	9	3	-	1	-	-	-	-	-	-	-	2	15
60-70	10	9	7	7	-	2	-	-	-	3	3	9	50
70-80	7	3	8	8	7	6	7	6	5	10	4	13	84
80-90	5	8	10	7	16	17	19	12	15	10	15	5	139
90-100	-	5	6	7	8	5	5	13	10	8	8	2	77
計	31	28	31	30	31	30	31	31	30	31	30	31	365
第四十五表 雲量 毎日平均區分													
0-1	9	5	-	2	2	-	-	4	2	4	3	9	40
1-2	5	2	2	3	-	2	-	1	2	2	1	1	21
2-3	2	-	3	1	1	1	4	1	-	3	2	4	22
3-4	5	5	1	4	-	1	6	2	1	3	4	5	37
4-5	-	-	3	-	3	3	3	3	2	3	3	-	23
5-6	2	2	3	-	1	2	4	5	3	-	3	4	29
6-7	4	2	4	5	5	3	4	5	3	4	2	-	41
7-8	1	1	2	2	1	1	3	4	2	2	3	1	23
8-9	2	3	1	1	4	1	1	4	4	3	2	5	31
9-10	1	8	12	12	14	16	6	2	11	7	7	2	97
計	31	28	31	30	31	30	31	31	30	31	30	31	365

[15]

大正三年宮崎縣氣象年表

月	一月	二月	三月	四月	五月	六月	七月	八月	九月	十月	十一月	十二月	全年	
第四十六表 草上最低溫度 (黑板上露出)														
平均	0.7	0.2	5.8	8.5	13.1	16.9	21.5	20.7	18.1	10.1	5.5	(-) 0.9	10.0	
平年比較	+2.0	+2.9	+2.4	+0.2	+0.9	-0.5	+0.7	-0.6	-0.4	-1.1	+0.9	(-) 0.6	+0.6	
數日	(-) 7.8	(-) 7.5	(-) 3.5	0.5	4.5	11.2	19.0	17.9	10.9	3.9	(-) 4.0	(-) 6.6	(-) 7.8	
日	4	3	16	9	4	11	6	31	28	24	22	28	4	
零度以下日數	23	14	4	0	0	0	0	0	0	0	5	18	64	
第四十七表 蒸發量														
總計	113.6	79.2	117.8	130.3	115.6	151.5	205.3	179.0	143.8	123.0	75.5	88.5	1523.1	
平年比較	+61.7	-18.7	+45.0	+47.1	+17.8	+60.4	+74.3	+43.5	+46.8	+44.2	+14.7	+33.4	+566.9	
平均	3.7	2.8	3.8	4.3	3.7	5.0	6.6	5.8	4.8	4.0	2.5	2.9	4.2	
第四十八表 日照時數														
午	4-5	-	-	-	-	-	-	-	-	-	-	-	-	
	5-6	-	-	-	0.1	0.6	1.1	0.6	0.0	-	-	-	3.0	
	6-7	0.0	0.0	3.6	7.7	5.1	8.2	11.9	11.8	6.4	3.5	0.0	58.2	
	7-8	10.9	11.4	11.7	15.6	10.5	13.7	25.6	18.0	15.6	18.3	8.8	166.7	
	8-9	22.7	15.6	14.7	19.4	14.0	16.1	27.0	21.1	20.4	20.3	15.4	227.4	
前	9-10	26.2	16.6	14.1	19.5	15.5	18.7	27.8	24.1	20.8	22.1	16.9	244.9	
	10-11	26.8	15.9	17.5	20.1	15.4	19.3	27.6	23.1	22.5	22.2	16.6	250.3	
	11-12	25.1	15.7	16.3	20.1	14.8	16.7	27.5	23.6	20.8	21.1	16.1	240.9	
	總計	225.4	147.7	169.7	204.4	149.6	177.6	289.9	259.0	209.9	207.5	155.1	186.5	2382.4
平年比較	+62.4	-7.9	+17.9	+51.8	+0.5	+55.1	+107.8	+48.3	+59.2	+49.1	-14.6	+11.2	+440.9	
後	12-1	25.4	15.1	15.4	18.5	14.0	12.9	25.1	24.8	19.7	20.5	17.7	232.2	
	1-2	25.7	14.9	16.3	20.5	14.1	12.6	29.1	24.9	21.5	21.4	16.4	237.7	
夜	2-3	25.3	14.6	18.2	19.1	12.4	13.9	25.9	23.9	21.0	19.3	17.1	231.1	
	3-4	23.2	15.5	18.6	17.7	13.1	13.5	22.9	22.2	18.3	19.0	17.8	220.0	
	4-5	14.0	11.5	16.0	16.8	9.9	12.3	19.9	21.6	14.7	16.2	11.9	174.6	
	5-6	0.0	0.9	7.0	9.3	7.6	12.5	14.8	17.3	7.6	3.6	0.3	81.0	
	6-7	-	-	-	0.0	2.5	5.9	3.5	1.9	0.4	0.0	-	-	14.4
	7-8	-	-	-	-	-	-	-	-	-	-	-	-	-
	總計	225.4	147.7	169.7	204.4	149.6	177.6	289.9	259.0	209.9	207.5	155.1	186.5	2382.4
	平年比較	+62.4	-7.9	+17.9	+51.8	+0.5	+55.1	+107.8	+48.3	+59.2	+49.1	-14.6	+11.2	+440.9
可照時ニ對スル百分率	71	48	46	53	35	42	67	63	57	59	49	60	54	
平年比較	+20	-2	+5	+14	00	+13	+25	+12	+15	+14	-5	+4	+10	

[14]
大正三年宮崎縣氣象年表

月	一月	二月	三月	四月	五月	六月	七月	八月	九月	十月	十一月	十二月	全年
第四十三表 水蒸氣張力 每日平均二時每ノ區分日數													
0-2	-	-	-	-	-	-	-	-	-	-	-	-	11
2-4	7	4	-	-	-	-	-	-	-	-	-	-	48
4-6	15	9	3	1	-	-	-	-	-	-	-	3	17
6-8	8	7	10	9	-	-	-	-	-	-	-	4	6
8-10	1	7	6	6	-	-	-	-	-	6	7	7	40
10-12	-	1	8	4	4	1	-	-	-	8	8	1	33
12-14	-	-	4	7	11	2	-	-	-	1	6	3	34
14-16	-	-	-	3	8	7	-	-	-	5	7	3	33
16-18	-	-	-	-	3	5	-	-	-	7	4	2	21
18-20	-	-	-	-	5	9	-	-	-	2	-	-	16
20-22	-	-	-	-	5	5	3	4	-	-	-	-	17
22-24	-	-	-	-	1	19	23	10	-	-	-	-	55
24-26	-	-	-	-	-	7	3	1	-	-	-	-	11
計	31	28	31	30	31	30	31	31	30	31	30	31	365
第四十四表 濕度 每日平均10%每ノ區分日數													
40-50	-	-	-	-	-	-	-	-	-	-	-	-	2
50-60	9	3	-	1	-	-	-	-	-	-	-	-	15
60-70	10	9	7	7	-	2	-	-	-	3	3	9	50
70-80	7	3	8	8	7	6	7	6	5	10	4	13	84
80-90	5	8	10	7	16	17	19	12	15	10	15	5	139
90-100	-	5	6	7	8	5	5	13	10	8	8	2	77
計	31	28	31	30	31	30	31	31	30	31	30	31	365
第四十五表 雲量 每日平均區分													
0-1	9	5	-	2	2	-	4	2	4	3	9	9	40
1-2	5	2	2	3	-	2	1	2	2	1	1	1	21
2-3	2	-	3	1	1	1	4	1	-	3	2	4	22
3-4	5	5	1	4	-	1	6	2	1	3	4	5	37
4-5	-	-	3	-	3	3	3	3	2	3	3	-	23
5-6	2	2	3	-	1	2	4	5	3	-	3	4	29
6-7	4	2	4	5	5	3	4	5	3	4	2	-	41
7-8	1	1	2	2	1	1	3	4	2	2	3	1	23
8-9	2	3	1	1	4	1	1	4	4	3	2	5	31
9-10	1	8	12	12	14	16	6	2	11	7	7	2	97
計	31	28	31	30	31	30	31	31	30	31	30	31	365

[15]
大正三年宮崎縣氣象年表

月	一月	二月	三月	四月	五月	六月	七月	八月	九月	十月	十一月	十二月	全年	
第四十六表 草上最低溫度 (黑板上露出)														
平均	0.7	0.2	5.8	8.5	13.1	16.9	21.5	20.7	18.1	11.1	6.5	1.1	10.1	
平年比較	+2.0	+2.9	+2.4	+0.2	+0.9	-0.5	+0.7	-0.6	-0.4	-1.1	+0.9	-0.6	+0.6	
數目	(-) 7.8	(-) 7.5	(-) 3.5	0.5	4.5	11.2	19.9	17.9	10.9	3.9	(-) 4.0	(-) 6.6	(-) 7.8	
日	4	3	16	9	4	11	6	31	28	24	22	28	41	
零度以下日數	23	14	4	0	0	0	0	0	0	0	5	18	64	
第四十七表 蒸發量														
總計	113.6	79.2	117.8	130.3	115.6	151.5	205.3	179.0	143.8	123.0	75.5	88.5	1523.1	
平年比較	+61.7	-18.7	+45.0	+47.1	+17.8	+60.4	+74.3	+43.5	+46.8	+44.2	+14.7	+33.4	+506.9	
平均	3.7	2.8	3.8	4.3	3.7	5.0	6.6	5.8	4.8	4.0	2.5	2.9	4.2	
第四十八表 日照時數														
午前	4-5	-	-	-	0.1	0.6	1.1	0.6	0.6	0.9	-	-	3.0	
	5-6	-	-	-	-	-	-	-	-	-	-	-	-	
	6-7	0.0	0.0	3.6	7.7	5.1	8.2	11.9	11.8	6.4	3.5	0.0	58.2	
	7-8	10.9	11.4	11.7	15.6	10.5	13.7	23.6	18.0	15.6	18.3	8.8	166.7	
	8-9	22.7	15.6	14.7	19.4	14.0	16.1	27.0	21.1	20.4	20.3	15.4	227.4	
	9-10	26.2	16.6	14.1	19.5	15.5	18.7	27.8	24.1	20.8	22.1	16.9	244.9	
	10-11	26.8	15.9	17.5	20.1	15.4	19.3	27.6	23.1	22.5	22.2	16.6	250.3	
	11-12	25.1	15.7	16.3	20.1	14.8	16.7	27.5	23.6	20.8	21.1	16.1	240.9	
	午後	12-1	25.4	15.1	15.4	18.5	14.0	12.9	25.1	24.8	19.7	20.5	17.7	232.2
		1-2	25.7	14.9	16.3	20.5	14.1	12.6	29.1	24.9	21.5	21.4	16.4	237.7
		2-3	25.3	14.6	18.2	19.1	12.4	13.9	25.9	23.9	21.0	19.3	17.1	231.1
		3-4	23.2	15.5	18.6	17.7	13.1	13.5	22.9	22.2	18.3	19.0	17.8	220.0
4-5		14.0	11.5	16.0	16.8	9.9	12.3	19.9	21.6	14.7	16.2	11.9	174.6	
5-6		0.0	0.9	7.0	9.3	7.6	12.5	14.8	17.3	7.6	3.6	0.3	81.0	
6-7		-	-	-	0.0	2.5	5.9	3.5	1.9	0.4	0.0	-	-	14.4
7-8		-	-	-	-	-	-	-	-	-	-	-	-	-
總計	225.4	147.7	169.7	204.4	149.6	177.6	239.9	259.0	209.9	207.5	155.1	186.5	2382.4	
平年比較	+62.4	-7.9	+17.9	+51.8	+0.5	+55.1	+107.8	+48.3	+59.2	+49.1	-14.6	+11.2	+440.9	
可照時二對入ル百分率	71	48	46	53	35	42	67	63	57	59	49	60	54	
平年比較	+20	-2	+5	+14	00	+13	+25	+12	+15	+14	-5	+4	+10	

(正誤) 第四十六表
平均一月 0.7 (-) 2.5
全年 10.0 (-) 9.8
平年比較一月 +2.0 (-) 1.2
全年 +0.6 (-) 0.4
零度以下日數一月 23 (-) 24
全年 64 (-) 65
數日ノ最低

(正誤) 第四十七表
總計一月 113.6 (-) 113.8
全年 1523.1 (-) 1523.2
平年比較一月 61.7 (-) 61.8
全年 506.9 (-) 507.0

(正誤) 第四十八表
6-7三月 - 0.0

[16]
三
大正 年 宮 崎 縣 氣 象 年 表

月	一月	二月	三月	四月	五月	六月	七月	八月	九月	十月	十一月	十二月	全年
第四十九表 地 面 温 平均													
午 前 二 時	4.8	6.2	11.0	12.9	18.9	22.3	27.2	26.5	24.5	17.7	13.8	7.7	16.1
午 前 六 時	4.1	5.4	10.3	12.1	18.3	21.8	26.6	25.7	23.9	16.8	13.1	7.1	15.4
午 前 十 時	6.5	8.2	13.9	18.0	23.8	26.0	32.9	31.0	27.5	20.8	15.3	9.1	19.4
午 後 二 時	11.3	12.3	20.0	23.6	27.8	29.4	37.7	34.1	30.6	24.4	18.3	13.0	23.6
午 後 六 時	7.6	9.5	15.2	18.1	23.4	26.1	32.3	30.2	27.0	20.9	16.2	10.5	19.7
午 後 十 時	5.6	7.4	12.3	14.4	20.3	23.5	29.0	27.4	25.2	18.9	14.5	8.6	17.3
平 均	6.7	8.2	13.8	16.5	22.1	24.9	30.9	29.2	26.5	19.9	15.2	9.4	19.6
平 年 比 較	-1.2	-0.1	+1.0	-1.1	+1.0	+0.3	+2.5	0.0	0.0	-0.7	+0.5	0.0	+0.2
第五十表 地 面 温 兩 極													
最 高	17.3	18.7	27.5	31.9	36.1	37.5	42.4	38.4	35.6	29.0	23.5	18.8	42.4
日 時	11	17	31	22	21	29	21	13	1	1	4	2	21VIII
最 低	0.4	0.8	2.3	5.4	11.4	17.2	25.2	24.2	18.9	12.0	6.7	3.0	0.4
日 時	5	4	27	6	4	2	14	6	39	2	30	30	5I
較 差	16.9	17.9	25.0	26.5	24.7	20.3	17.2	14.2	16.7	17.0	16.8	15.8	42.0
第五十一表 地 中 温 平均													
0.3 米	9.0	9.6	13.5	15.6	20.3	23.1	28.5	28.2	26.7	21.0	17.3	11.7	18.7
平 年 比 較	+0.6	+1.3	+1.9	-0.5	+0.8	+0.4	-2.6	+0.9	+1.3	+0.6	+1.8	+0.5	+1.1
0.6 米	10.8	10.4	13.3	15.3	19.3	22.4	26.6	27.2	26.5	22.1	18.8	13.9	18.9
平 年 平 均	+0.3	+0.6	+1.4	-0.2	+0.6	+0.9	+2.2	+0.8	+0.8	+0.4	+1.3	+1.1	+0.9
1.2 米	13.1	12.0	12.9	14.9	17.6	20.6	23.4	25.0	25.1	22.7	19.8	16.4	18.6
平 年 比 較	-0.2	-0.2	+0.4	+0.3	+0.5	+1.1	+1.5	+1.1	+1.0	+0.6	+0.5	+0.5	+0.6
3.0 米	17.9	16.8	16.7	16.4	16.7	17.6	18.6	19.6	20.2	20.3	19.8	19.1	18.3
平 年 比 較	-0.2	-0.2	+0.5	+0.2	+0.1	+0.1	0.0	0.0	-0.1	-0.3	-0.2	-0.2	0.0

[17]
三
大 正 年 宮 崎 縣 氣 象 年 表

月	一月	二月	三月	四月	五月	六月	七月	八月	九月	十月	十一月	十二月	全年
第五十二表 地 中 温 兩 極 (0.3米)													
最 高	10.3	11.5	16.3	18.6	22.5	26.6	29.5	29.0	27.8	22.4	20.7	14.9	29.5
日	14	20	24,25	29	31	30	22	16	2,3,7,8	4,5	1	6	22VIII
最 低	7.9	8.0	10.4	12.9	17.6	20.5	27.0	26.3	23.6	19.5	13.0	9.0	7.9
日	9	4	1	9	14	2	1	26	30	25	30	30	5I
較 差	2.4	3.5	5.9	5.7	4.9	6.1	2.5	2.7	4.2	2.9	7.7	5.9	21.6
全 全 (0.6米)													
最 高	11.4	11.3	14.7	17.6	21.2	24.4	27.5	27.7	27.0	23.6	21.0	15.8	27.7
日	1	24-26	25-27	30	31	30	26	18	3	3,4	1,2	5-7	18VIII
最 低	10.4	9.1	11.1	14.6	17.7	20.9	24.6	26.6	24.8	20.8	15.9	11.6	9.1
日	10	13	1	10	1-8	4	1	27	30	27-30	30	30	13II
較 差	1.0	2.2	3.6	3.6	3.5	3.5	2.9	1.1	2.2	2.8	5.1	4.2	18.6
全 全 (1.2米)													
最 高	14.1	12.5	14.2	16.1	19.3	21.7	24.6	25.3	25.4	24.7	21.2	18.1	25.4
日	1	1-3	31	30	30,31	30	29,31	30,31	14	1	1	1	14IX
最 低	12.5	11.5	11.4	14.2	16.2	19.4	21.8	24.6	24.7	21.1	18.1	14.6	11.4
日	31	21-23	2	1,2	1,2	1	1	1,3,4,6	28,29	31	30	31	3III
較 差	1.6	1.0	2.8	1.9	3.1	2.3	2.8	0.7	0.7	3.6	3.1	3.5	14.0
全 全 (3.0米)													
最 高	18.5	17.2	16.3	16.5	17.1	18.1	19.0	19.8	20.5	20.4	20.2	19.4	20.5
日	1-2	1-3	28-31	15-30	30,31	30	23,31	20-31	28	4-20	1	1-7	2,8IX
最 低	17.3	16.4	15.7	16.3	16.5	17.2	18.1	19.1	19.9	20.2	19.4	18.7	15.7
日	31	31	9-11	1,2,1-7,9-11	1,2	1	1	1-3	29-31	30	29-31	9-11III	
較 差	1.2	0.8	0.6	0.2	0.6	0.9	0.9	0.7	0.6	0.2	0.8	0.7	4.8

第五十三表 高溫期、低溫期及霜雪期

Table with columns for temperature periods (highest, lowest, average) and frost/snow periods, including start/end dates and durations.

第五十四表 晴雨連續日數

Table detailing consecutive days of rain and sun, with columns for start/end dates, duration, and specific weather notes.

半旬期平均

第五十五表

Table showing monthly averages for various meteorological factors: air temperature, water vapor pressure, humidity, cloud amount, wind speed, and precipitation.

半旬期平均

第五十五表ノ續

半旬期	氣 壓	氣 温	水蒸氣張力	濕 度	雲 量	風 速 度	降 水 量
七	30-4	59.2	27.4	22.9	85	5.0	3.1
	5-9	56.7	27.6	22.6	83	7.5	3.4
	10-14	57.7	28.0	23.9	86	5.6	3.1
	15-19	57.0	28.4	23.2	82	5.0	3.3
	20-24	56.5	28.2	24.1	86	5.5	3.7
月	25-29	53.5	27.6	24.0	88	8.2	6.8
八	30-3	54.7	28.9	22.5	77	4.8	5.3
	4-8	58.3	27.8	23.2	84	6	4.1
	9-13	58.0	26.7	23.0	89	6.1	3.8
	14-18	57.6	26.7	22.9	89	4.1	2.8
	19-23	53.5	26.6	23.6	91	7.9	9.1
月	24-28	52.2	25.8	22.6	93	6.9	8.2
九	29-2	58.9	26.0	22.2	90	4.2	2.7
	3-7	60.5	25.8	22.5	91	8.1	4.7
	8-12	56.5	26.2	23.1	92	9.5	10.1
	13-17	55.3	25.2	19.8	83	7.2	3.8
	18-22	62.9	22.8	16.7	82	2.7	2.7
月	23-27	62.7	22.2	15.7	80	6.7	2.3
十	28-2	59.1	19.7	14.3	85	6.1	3.9
	3-7	64.3	18.5	13.6	87	7.1	2.1
	8-12	61.1	17.5	11.6	85	4.7	3.9
	13-17	66.6	16.9	12.2	85	4.3	2.5
	18-22	62.1	18.5	13.3	82	4.3	4.1
月	23-27	66.1	16.4	11.9	86	6.4	2.8
十一	28-1	64.8	19.2	14.8	93	7.0	2.3
	2-6	65.0	17.0	13.0	89	6.8	3.3
	7-11	66.6	14.6	10.9	88	6.5	2.9
	12-16	64.3	18.2	14.1	90	8.5	4.4
	17-21	61.6	12.5	9.2	85	6.1	3.4
月	22-26	65.0	10.3	8.6	86	3.4	2.7
十二	27-1	67.9	9.4	6.7	76	4.6	3.1
	2-6	62.7	14.3	9.5	79	6.9	3.5
	7-11	67.1	8.2	5.6	70	2.4	4.1
	12-16	63.8	8.3	5.5	68	3.2	4.9
	17-21	63.7	7.9	5.7	72	1.8	3.8
月	22-26	63.2	7.6	6.0	76	5.1	4.1
	27-31	69.7	6.1	5.4	75	3.4	3.5

降 水 日 表

第五十六表

月	一月	二月	三月	四月	五月	六月	七月	八月	九月	十月	十一月	十二月	全年
1	-	-	66.1	-	4.3	53.1	15.4	-	10.6	-	-	2.4	151.9
2	1.7	-	232.5	17.4	12.7	63.0	-	-	0.0	-	-	-	327.3
3	-	-	-	7.4	0.8	43.3	-	-	-	-	4.0	-	55.5
4	-	-	-	12.6	-	-	-	0.0	7.4	-	11.4	1.7	33.1
5	0.6	-	-	-	-	-	-	0.0	3.2	1.8	1.3	0.1	7.0
6	-	0.3	3.9	-	2.1	17.4	-	-	1.9	2.7	-	4.5	32.8
7	0.2	-	25.3	0.5	3.9	-	0.0	-	0.0	44.3	-	-	74.2
8	-	27.8	19.5	1.0	-	9.3	6.2	-	12.2	2.2	3.1	-	81.3
9	-	-	44.5	-	-	0.9	5.2	2.4	19.1	-	23.1	-	95.2
10	0.6	-	15.5	-	1.6	0.2	0.0	61.0	30.4	-	-	-	109.3
11	-	-	28.0	-	60.4	0.5	0.0	5.7	17.1	0.1	-	0.5	112.3
12	-	-	0.8	6.2	-	19.7	0.0	-	15.9	-	89.4	0.2	132.2
13	0.1	-	9.7	14.9	-	-	0.0	-	7.4	-	48.6	-	80.7
14	20.3	-	4.2	-	3.3	-	-	-	18.8	-	18.7	-	65.3
15	-	52.4	-	-	16.9	-	-	-	0.0	-	0.1	0.0	69.4
16	-	17.5	-	0.2	14.5	0.7	-	-	-	1.2	-	-	34.1
17	-	-	21.5	-	-	29.3	-	-	-	5.0	2.4	-	58.2
18	4.4	32.5	2.4	-	6.1	17.3	-	12.2	-	22.0	-	-	96.9
19	-	0.6	-	0.3	21.5	39.5	-	12.7	-	-	-	-	74.6
20	-	18.1	-	22.3	12.9	6.8	-	9.1	-	3.2	3.5	-	75.9
21	-	17.5	-	0.3	1.8	169.3	-	1.8	-	-	-	-	190.7
22	-	4.7	1.2	-	-	4.5	-	12.5	-	-	-	29.6	52.5
23	-	6.6	10.3	11.2	0.4	2.4	0.5	6.6	-	-	-	-	33.0
24	-	-	43.1	29.0	1.4	5.3	27.4	31.1	0.0	2.4	7.2	-	146.9
25	-	0.9	-	0.1	-	-	39.1	73.9	14.8	4.2	-	6.5	139.5
26	-	-	0.0	-	-	-	3.9	0.5	-	-	-	19.3	23.7
27	-	-	-	8.6	-	-	19.5	0.5	-	-	-	-	28.6
28	-	4.6	-	2.2	13.3	-	3.0	-	5.8	18.2	-	-	47.1
29	-	-	0.1	-	54.9	-	-	-	5.2	24.4	-	-	84.6
30	-	-	11.8	0.0	2.1	0.0	-	-	162.1	13.1	-	-	189.1
31	-	-	-	-	-	-	0.2	5.1	-	-	-	-	5.3
合 計	27.9	183.5	540.4	134.2	234.9	482.5	120.4	235.1	331.9	144.3	212.8	64.8	2713.2

管内氣象

月	一月	二月	三月	四月	五月	六月	七月	八月	九月	十月	十一月	十二月	全年
第一表 平均氣溫 午前十時													
鹿	10.3	11.7	16.2	18.1	23.0	26.0	32.0	30.5	27.7	23.1	18.2	13.0	20.8
平	+0.6	+2.2	+3.2	+0.3	+2.1	+2.0	+4.3	+1.2	+1.3	+2.1	+1.9	+1.8	+1.9
宮	8.5	9.3	14.4	16.9	22.2	25.2	30.5	29.1	26.6	20.8	15.8	10.9	19.2
平	+0.3	+0.9	+1.9	-1.0	-0.9	+1.0	+2.5	+0.2	+0.6	+0.2	+0.3	+0.7	+0.7
高	10.0	10.8	14.6	18.0	22.0	25.1	31.2	29.4	26.6	21.8	17.2	11.3	19.8
平	+1.1	+1.8	+1.7	0.0	+0.4	+0.5	+3.2	+0.1	+0.4	+0.7	+1.3	+1.0	+1.1
高	11.1	11.5	15.6	17.6	22.0	24.7	30.8	29.8	27.0	22.3	16.1	12.4	20.1
平	+1.3	+1.9	+2.4	-0.5	+0.6	+0.7	+3.6	+0.8	+0.7	+1.0	+0.3	+1.3	+1.2
延	9.3	10.3	14.5	17.6	22.6	24.2	30.5	30.0	27.2	20.5	15.3	10.6	19.4
平	+0.3	+1.4	+1.9	-0.4	+1.2	-0.1	+2.9	+0.5	+1.0	-0.3	-0.4	0.6	+0.7
部	6.1	8.8	13.8	15.7	21.8	27.0	30.4	29.1	欠	20.6	14.5	10.1	18.6
平	-1.1	+1.6	+2.1	-1.4	+1.2	+3.4	+3.4	+0.8	+0.5	+0.2	+1.2	+1.0
小	8.0	9.0	13.7	16.5	21.4	24.5	29.9	28.8	26.3	20.1	15.4	10.6	19.5
平	-0.1	+1.3	+1.9	-0.6	+0.8	+0.8	+2.9	+0.6	+0.9	-0.3	+0.4	+0.8	+1.6
神	5.1	5.9	12.6	15.3	20.2	23.4	28.8	27.1	24.1	16.0	17.0	7.2	16.9
平	-1.5	-1.5	+1.0	-1.8	+0.3	-0.1	+2.1	-1.0	-0.6	-4.2	+3.4	-1.2	-0.4
三	5.2	6.9	11.9	14.9	21.0	23.4	29.2	28.0	24.8	19.2	17.0	7.4	17.5
平	-0.1	+1.9	+2.2	-0.5	+2.1	+1.2	+3.7	+1.4	+1.4	+1.5	+5.2	+1.0	+1.8
第二表 平均最高氣溫													
鹿	14.5	14.8	19.4	21.7	25.6	28.7	34.1	32.6	29.7	26.1	21.1	16.8	23.8
平	-0.2	+1.0	+2.2	+0.2	+1.1	+1.2	+2.8	+0.1	+0.1	+0.9	0.0	+0.2	+0.8
宮	13.3	12.9	17.6	19.1	23.9	27.5	32.1	30.8	27.9	23.6	19.3	15.2	21.9
平	+0.5	+0.4	+1.7	-1.4	+0.3	+1.1	+2.1	-0.2	-0.2	+0.1	+0.1	-0.5	+0.4
高	13.1	14.1	18.9	21.0	24.8	28.6	34.5	33.1	29.3	24.6	20.4	16.7	23.3
平	-0.5	+0.8	+1.8	-0.5	-0.2	+0.9	+3.5	+0.9	-0.1	+0.5	+0.3	+1.7	+0.8
高	13.9	13.3	18.1	19.9	24.0	27.1	32.1	31.4	28.8	23.9	18.0	15.1	22.2
平	+0.9	+1.2	+1.5	-1.1	0.0	+0.2	+2.0	+0.5	+0.3	+0.6	-0.1	+0.8	+0.6
延	14.2	14.4	20.1	21.0	24.7	26.8	32.7	32.5	30.4	24.8	19.0	15.1	23.0
平	+0.7	+1.5	+3.5	-0.1	+0.5	-0.1	+2.6	+0.8	+1.5	+0.6	-0.5	+0.3	+1.0
部	11.5	13.3	17.9	21.4	25.3	28.2	33.9	33.0	24.8	20.3	14.7	22.8
平	+1.9	+0.7	+1.4	+0.1	+1.1	+1.0	+3.7	+1.4	+0.7	+0.7	+0.3	+0.8
小	12.2	12.5	17.5	20.2	24.8	27.0	32.8	31.9	29.1	23.4	20.3	13.8	22.1
平	-0.1	+0.7	+1.9	-0.2	+1.0	+0.4	+3.2	+1.0	+0.9	-0.3	+1.4	-0.3	+0.8
神	14.2	13.2	17.9	20.4	24.2	27.0	33.3	32.2	29.4	24.2	19.8	欠	22.4
平	+1.6	+1.1	+1.4	-0.7	+0.1	0.0	+3.3	+1.0	+0.9	+0.3	-0.2	+0.7
三	10.8	12.1	19.0	20.2	25.7	29.5	32.4	32.6	29.3	23.6	18.9	13.6	22.3
平	-1.2	+1.3	+3.6	-0.3	+2.0	+3.0	+2.8	+1.8	+1.3	+0.4	+0.3	+0.3	+1.3

(正 例) 第三表

高橋
 平年比較六月 +0.0 -0.0
 全 七月 +1.3 -1.3
 全 八月 +0.2 -0.2
 神門
 平年比較一月 +1.0 -1.0

[23]

三 正 年 宮 崎 縣 氣 象 年 表

月		一月	二月	三月	四月	五月	六月	七月	八月	九月	十月	十一月	十二月	全年
		平均最低氣溫												
肥	2.0	4.0	9.0	9.6	16.1	19.1	23.4	23.3	20.3	14.1	9.6	4.0	12.9	
平年比較	-0.4	+1.6	+2.2	-1.1	+2.6	+0.8	+1.3	+0.9	+0.5	+0.3	+1.3	+0.6	+0.9	
宮崎	1.1	3.3	8.2	9.3	15.4	19.2	24.0	23.1	20.3	13.0	8.8	3.2	12.4	
平年比較	-0.7	+1.5	+2.4	-1.6	+1.1	+0.4	+1.5	+0.2	+0.1	-0.8	+1.0	+0.4	+0.5	
高橋	1.2	1.8	6.3	8.7	13.9	16.5	23.6	22.0	19.5	12.1	9.1	3.6	11.6	
平年比較	-0.3	+0.5	+1.2	-0.9	+0.6	-1.1	+2.1	+0.9	+0.5	-0.4	+1.7	+1.3	+0.5	
高橋	1.1	1.9	7.7	8.5	14.7	17.9	23.1	22.4	20.1	12.4	9.2	2.9	11.8	
平年比較	-0.2	+0.8	+2.5	-0.9	+1.0	+0.9	+1.2	+0.2	-0.3	-1.4	+0.8	+0.1	+0.3	
延岡	0.0	1.4	5.7	7.5	12.7	15.5	21.8	22.0	20.1	12.3	7.8	1.5	10.7	
平年比較	-0.3	+0.9	+1.4	-1.3	+0.3	-1.3	+1.6	+1.0	+2.0	+0.1	+0.9	-0.7	+0.4	
部城	(-)1.1	1.4	5.7	7.7	12.3	15.9	22.7	21.4	欠	9.5	4.7	0.8	10.0	
平年比較	+0.2	+2.8	+2.0	-1.0	-0.1	-1.1	+1.8	-0.3	-2.3	-0.6	+1.3	+0.2	
小平	0.2	2.0	5.9	8.1	14.1	17.9	22.9	21.4	18.6	11.2	7.2	2.4	11.0	
平年比較	+0.3	+2.9	+2.0	-0.6	+1.7	+1.1	+2.5	+0.8	+0.8	-0.4	+1.5	+1.6	+1.2	
神門	(-)2.3	(-)2.1	4.1	4.5	12.5	15.6	19.6	18.9	15.8	9.3	5.6	0.0	9.2	
平年比較	+1.0	-0.7	-0.7	-4.8	+0.8	-2.2	-1.2	-2.1	-1.8	-2.8	-0.7	+1.3	-0.7	
三田井	(-)3.7	(-)2.5	3.6	3.4	11.1	15.5	21.5	20.0	17.0	7.8	3.1	(-)2.7	7.8	
平年比較	-2.8	-1.0	+0.9	-4.5	+0.1	-0.4	+1.7	+0.2	+0.5	-2.1	-0.8	-2.2	-0.9	
		平均最高低較差												
肥	12.4	10.8	10.3	12.1	9.5	9.6	10.7	9.8	9.4	12.1	11.4	12.8	10.8	
平年比較	+0.2	-0.6	-0.1	+1.3	-1.5	+0.4	+1.6	-0.7	-0.4	+0.7	-1.4	-0.4	-0.1	
宮崎	12.2	9.6	9.3	9.8	8.6	8.2	8.1	7.7	7.6	10.6	10.5	12.0	9.5	
平年比較	+1.2	-1.1	-0.8	+0.2	-0.7	+0.6	+0.6	-0.3	-0.3	+0.9	-0.9	+0.2	-0.1	
高橋	11.9	12.2	12.6	12.3	10.9	12.1	10.9	10.2	9.8	12.5	11.4	13.1	11.7	
平年比較	-0.2	+0.2	+0.6	+0.4	-0.8	+2.0	+1.4	0.0	-0.5	+0.9	-1.3	+0.5	+0.3	
高橋	12.9	11.4	10.4	11.4	9.3	9.1	9.0	9.1	8.7	11.5	9.6	12.2	10.4	
平年比較	+1.1	+0.4	-1.0	-0.1	-1.0	+0.1	+0.7	+0.9	+0.6	+2.0	-1.0	+0.8	+0.3	
延岡	14.2	13.0	14.4	13.5	12.0	11.3	10.9	10.5	10.4	12.5	11.2	13.6	12.3	
平年比較	+1.0	+0.6	+2.3	+1.2	+0.2	+1.1	+1.0	-0.3	-0.4	+0.5	-1.5	+1.0	+0.6	
部城	12.5	11.9	12.2	13.7	13.0	12.3	11.2	11.6	欠	15.3	15.5	13.9	12.8	
平年比較	-2.2	-2.1	-0.6	+1.1	+1.2	+2.3	+2.0	+1.5	+3.0	+1.2	-1.9	+0.6	
小平	12.0	10.4	11.5	12.1	10.7	9.1	9.9	10.5	10.4	12.3	13.1	13.3	11.2	
平年比較	-1.0	-1.9	-1.1	-0.5	-1.9	-1.5	+0.3	-0.5	-1.1	-1.9	-1.5	-0.5	-1.1	
神門	16.5	15.3	13.8	15.8	11.7	11.4	13.8	13.3	13.6	14.9	13.7	欠	14.1	
平年比較	+2.5	+1.7	+2.1	+4.1	+0.9	+2.3	+4.6	+3.2	+2.8	+3.2	+0.5	+2.2	
三田井	14.6	14.5	15.4	16.9	14.6	14.0	10.9	12.6	12.4	15.8	15.8	16.3	14.5	
平年比較	+1.6	+2.2	+2.8	+4.3	+2.0	+3.4	+1.2	+1.6	+0.9	+2.5	+1.2	+2.5	+2.2	

[24]

三 正 年 宮 崎 縣 氣 象 年 表

月		一月	二月	三月	四月	五月	六月	七月	八月	九月	十月	十一月	十二月	全年
		氣 溫 高 極												
肥	19.0	21.4	25.4	25.9	29.8	33.7	39.1	35.8	32.7	28.8	26.8	25.5	30.1	
平年比較	9	6	23.24	26	15.21	28	18	15	15	1	1	2	18VIII	
宮崎	17.9	17.7	24.9	23.6	28.4	33.2	36.0	34.5	32.3	28.0	24.8	21.2	26.0	
平年比較	10	6	23	1	14	28	18	2.13	14	10	4	2	18VII	
高橋	18.9	18.9	25.0	27.0	30.0	34.5	37.5	37.2	34.0	29.0	26.0	23.5	27.5	
平年比較	11	17	23.24	22	15	28	18	17	21	19	1	2	18VII	
高橋	17.9	18.7	26.0	23.5	31.5	32.5	34.0	35.9	33.5	27.0	24.2	24.0	25.0	
平年比較	14	1	24	1.22	15	26.28	18	3.13	17	18	14	2	3,15VIII	
延岡	18.3	17.5	25.2	24.0	29.0	31.0	35.1	36.8	35.6	28.1	25.0	22.5	26.5	
平年比較	6	28	25	1	15	29	14	4	6	7	3	1	4VIII	
部城	17.5	17.6	23.8	27.8	29.8	37.5	36.6	36.8	欠	28.4	26.8	24.3	27.5	
平年比較	11	17	22.24	27	16	29	17	13	4.19	1	2	2,VI	
小平	17.6	18.8	23.6	28.1	28.6	31.6	36.1	36.6	31.6	27.1	24.6	22.6	26.6	
平年比較	16	17	23	30	24	29.30	17	16	8.16	20	3	2	16VIII	
神門	18.5	19.0	26.2	29.0	29.5	33.6	36.0	36.0	34.0	28.4	25.5	24.7	29.9	
平年比較	11	17	24	26	14	28	19	13	14	25	15	2	VIII, VIII	
三田井	17.0	23.4	24.0	27.8	29.9	34.8	36.0	36.8	32.9	26.4	24.9	23.4	26.8	
平年比較	12	19	21	22	17	29	17	18	1.15	3	1	2	18VIII	
		氣 溫 低 極												
肥	(-)3.9	(-)2.4	(-)4.9	1.6	9.0	13.7	20.9	19.4	12.5	9.6	0.4	(-)1.4	(-)4.9	
平年比較	9	13	4	6	9	13	6	31	22	12	23	19	4III	
宮崎	(-)3.7	(-)3.6	1.0	1.0	6.0	14.2	22.3	20.1	13.0	7.5	0.3	(-)1.7	(-)3.7	
平年比較	4	4	28	6	4	11	10	31	28	23,24	22	19,28,30	4I	
高橋	(-)2.0	(-)4.0	0.6	0.5	5.5	10.0	20.0	20.0	13.0	7.1	0.5	(-)0.2	(-)4.9	
平年比較	9	5	15	6	4.5	14	5	29,30	28-30	24	22	21	6II	
高橋	(-)4.5	(-)5.0	0.2	1.1	6.1	10.2	19.7	19.8	12.5	6.6	0.0	(-)2.4	(-)5.9	
平年比較	31	1	27	18	4	20	27	25	28	13	22	19,24	1II	
延岡	(-)2.7	(-)4.2	(-)1.0	(-)0.2	4.1	10.8	18.5	19.5	14.4	7.8	(-)0.1	(-)2.7	(-)4.2	
平年比較	29	2	19	6	5	6	1.2	26	28	13	26	22	2II	
部城	(-)6.6	(-)4.6	(-)2.1	(-)0.5	4.5	12.4	20.8	17.2	欠	4.0	(-)2.0	(-)5.9	(-)6.6	
平年比較	8	4	15	6	6	1	15,16	18	23,24,23,28,30	5	8,1I	
小平	(-)5.0	(-)5.0	(-)0.5	0.5	4.5	12.0	20.0	18.0	10.5	4.5	(-)1.5	(-)3.9	(-)5.9	
平年比較	28	4	28	18	4	11	6	16	28	23	30	14,19,28	1II	
神門	(-)9.3	(-)10.2	(-)4.6	(-)4.2	1.7	10.1	15.6	16.1	10.6	3.2	0.6	(-)5.7	(-)10.2	
平年比較	17	4	16,27	18	4	7,11	20	13	28	23	8	9	4II	
三田井	(-)9.0	(-)10.0	(-)5.0	(-)3.5	0.5	5.2	19.8	14.9	9.8	0.5	(-)6.0	(-)8.0	(-)10.9	
平年比較	28	4	27	18	4	12	7,14,31	17	27	22	20	31	4II	

月		一月	二月	三月	四月	五月	六月	七月	八月	九月	十月	十一月	十二月	全年
第 七 表 氣 溫 最 大 較 差														
夙	肥	22.9	19.0	24.8	18.4	14.9	15.9	16.3	15.9	18.3	16.4	17.2	18.1	24.8
	H	9	14	4	18	9	5	18.19	18	22	23	23	20	40II
宮	崎	17.9	16.9	15.6	17.7	16.7	13.6	12.1	11.9	12.9	15.0	15.9	19.3	19.3
	H	10	14	28	1	8	7	6	13.29	17	10	30	30	30XI
高	岡	17.8	19.9	20.9	18.9	19.5	16.0	15.5	16.0	18.0	17.4	16.9	20.1	20.9
	H	9	17	30	12.19	5	14	1.5	13	21	19	26	21	30III
高	鍋	18.0	23.7	18.3	19.7	15.3	18.7	11.5	12.5	16.1	16.9	14.9	16.4	23.7
	H	17	1	20	18	4	20	30	13.29	17	13	25	20	1II
延	岡	21.6	19.8	21.5	20.2	17.7	13.2	14.4	13.8	16.6	19.6	17.0	18.0	21.6
	H	11	12	5	6	5	3	14	13	19	10	23	21	11I
都	城	19.2	19.6	20.2	22.7	20.5	17.4	14.9	17.2	欠	20.0	22.9	22.2	22.9
	H	11	15	5	11	5	29	14	18	24	30	21	30XI
小	林	20.6	19.3	20.6	20.6	17.6	16.1	14.1	18.6	15.6	18.1	20.6	18.1	20.6
	H	11	14	23	11	4	7.13	17.20	16	23	13	30	17	III,IV,VI
神	門	23.6	23.4	21.6	27.2	21.3	19.4	18.9	19.9	19.2	20.7	21.8	27.2
	H	12	18	28	1	8	7	20	13	18	12	6	1IV
三	田	23.5	23.5	24.0	25.9	27.3	22.4	15.6	19.4	19.4	22.6	22.2	24.4	27.3
	H	12	17	29	1	9	11	20	17	18	16	25	10	9V
第 八 表 最 低 氣 溫 零 度 以 下 日 數														
夙	肥	8	6	1	0	0	0	0	0	0	0	0	6	21
宮	崎	11	7	0	0	0	0	0	0	0	0	0	8	26
高	岡	8	14	0	0	0	0	0	0	0	0	0	7	29
高	鍋	9	18	0	0	0	0	0	0	0	0	0	11	33
延	岡	16	15	1	0	0	0	0	0	0	0	1	6	39
都	城	23	17	4	0	0	0	0	0	0	0	5	20	69
小	林	17	10	1	0	0	0	0	0	0	0	1	9	38
神	門	28	18	7	0	0	0	0	0	0	0	0	16	64
三	田	22	20	11	0	0	0	0	0	0	0	5	27	83
第 九 表 最 高 氣 溫 三 十 度 以 上 日 數														
夙	肥	0	0	0	0	0	10	29	26	15	0	0	0	80
宮	崎	0	0	0	0	0	7	28	17	2	0	0	0	54
高	岡	0	0	0	0	1	17	31	2	19	0	0	0	62
高	鍋	0	0	0	0	1	7	30	24	6	0	0	0	68
延	岡	0	0	0	0	0	4	31	29	15	0	0	0	83
都	城	0	0	0	0	0	8	0	0	0	63
小	林	0	0	0	0	0	3	27	26	12	0	0	0	68
神	門	0	0	0	0	0	5	24	6	0	0	0	75
三	田	0	0	0	0	0	17	25	10	0	0	0	81

月		一月	二月	三月	四月	五月	六月	七月	八月	九月	十月	十一月	十二月	全年
第 十 表 風 方 向 觀 測 回 數 午 前 十 時														
夙	北	0	11	9	2	5	0	1	5	11	11	13	7	75
	北東	1	2	1	2	0	1	1	3	1	3	1	0	16
	東	0	1	2	2	5	9	11	5	5	4	2	1	47
	南東	0	1	0	3	7	1	9	5	7	1	1	0	35
	南	2	1	3	2	6	5	3	5	5	1	2	3	38
	南西	5	1	3	3	2	10	4	2	0	1	0	2	33
	西	12	10	10	15	2	1	2	6	0	8	7	17	90
	北西	6	1	2	1	1	1	0	0	0	1	0	1	14
	靜穩	5	0	1	0	3	1	0	0	1	1	4	0	16
宮	北	0	3	6	4	2	2	1	0	5	4	2	1	30
	北東	1	2	6	5	6	1	2	9	9	3	3	0	47
	東	0	0	0	5	4	7	10	6	5	1	2	0	40
	南東	0	0	1	1	6	3	9	5	2	0	0	0	27
	南	2	0	1	2	1	4	1	1	0	0	0	0	12
	南西	5	1	2	2	1	2	2	1	1	0	1	1	19
	西	12	12	7	6	5	8	6	5	0	7	5	14	87
	北西	6	10	8	5	6	2	0	2	2	13	15	14	83
	靜穩	5	0	0	0	0	1	0	2	6	3	2	1	29
高	北	0	1	0	0	0	0	0	0	0	0	0	0	1
	北東	1	3	2	4	2	1	2	7	7	1	1	0	31
	東	0	5	5	0	1	1	0	1	0	0	0	1	14
	南東	0	0	0	0	0	0	0	0	0	0	0	0	0
	南	0	1	0	0	0	0	0	0	0	0	0	0	1
	南西	0	0	0	0	0	5	2	2	0	1	0	0	10
	西	26	2	19	22	28	20	24	21	22	29	28	20	270
	北西	0	2	0	0	0	1	0	0	0	0	0	0	3
	靜穩	4	14	5	4	1	2	2	1	0	0	1	1	35
高	北	1	1	2	3	1	0	0	1	0	3	3	2	17
	北東	0	3	5	4	4	1	6	1	5	4	1	1	29
	東	0	5	10	4	6	6	4	11	12	9	0	2	69
	南東	0	0	3	0	2	5	14	8	8	2	2	1	45
	南	1	1	3	10	10	6	10	7	1	4	2	7	62
	南西	0	0	1	0	0	1	1	1	0	0	0	1	5
	西	20	2	3	1	1	1	2	1	1	0	1	3	36
	北西	1	2	1	2	0	1	0	0	1	1	2	1	12
	靜穩	8	14	3	6	7	5	0	1	2	8	19	13	90

[27]

大正三年宮崎縣氣象年表

第十表ノ續

月		一月	二月	三月	四月	五月	六月	七月	八月	九月	十月	十一月	十二月	全年
延岡	北	5	6	9	6	4	3	0	1	4	1	16	10	63
	北東	0	3	2	2	0	0	0	1	7	0	3	0	19
	東	1	2	5	8	10	15	19	14	9	2	1	4	98
	南東	2	1	3	2	4	8	5	10	6	0	0	1	43
	南	1	1	2	0	0	0	2	6	3	0	1	1	23
高城	北	22	14	8	11	5	1	1	2	2	19	7	12	164
	北東	2	1	1	0	2	0	0	0	0	0	2	3	11
	東	0	0	0	0	0	0	0	0	0	0	0	0	0
	南東	0	0	0	0	0	0	0	0	0	0	0	0	0
	南	0	0	0	0	0	0	0	0	0	0	0	0	0
小城	北	9	7	5	5	3	4	...	4	...	13	13	7	70
	北東	0	1	0	0	1	0	...	3	...	0	0	0	5
	東	0	0	0	3	2	3	...	2	...	2	0	0	12
	南東	0	0	1	0	4	2	...	6	...	0	0	1	14
	南	1	2	2	6	7	15	...	6	...	0	0	2	41
小門井	北	0	0	0	0	0	0	0	0	0	0	0	0	0
	北東	0	0	0	0	0	0	欠0	2	1	0	0	0	3
	東	0	4	7	11	10	5	4	5	10	2	4	2	64
	南東	0	0	0	0	0	0	測1	3	9	0	0	0	4
	南	1	1	1	1	0	1	0	0	0	0	0	0	5
林	北	24	18	20	16	19	15	19	13	16	19	16	23	218
	北東	0	0	0	0	0	0	日6	0	0	0	0	0	6
	東	6	5	3	2	2	9	5	8	13	10	10	6	69
	南東	0	0	0	0	0	0	0	0	0	0	0	0	0
	南	0	0	0	0	0	0	一1	0	0	0	0	0	1
神門	北	3	1	2	4	0	0	0	0	0	1	1	2	14
	北東	0	0	0	0	0	0	欠0	0	0	0	0	0	0
	東	10	8	14	4	10	?	10	10	10	2	5	0	92
	南東	0	0	0	0	0	0	測0	0	1	0	0	0	1
	南	0	2	1	2	2	5	4	13	5	0	2	0	26
三井	北	20	13	11	10	11	11	5	4	4	7	10	15	121
	北東	0	0	0	1	2	2	3	4	4	4	3	3	26
	東	0	0	6	3	5	3	4	0	4	4	2	0	37
	南東	0	0	0	0	1	2	1	1	1	1	0	0	7
	南	2	1	1	2	2	2	5	0	0	0	1	0	16

[28]

大正三年宮崎縣氣象年表

〔正誤〕第十二表
高岡靜雄 25-35

第十一表

最多風向 午前10時

地名	北	北東	東	南東	南	南西	西	北西	西	北	北東	東	南東	南	南西	西	北西	西
低宮	西	北	西	西	北東	南	南	北	北	北	北	北	北	北	北	北	北	西
高城	西	東	西	西	南	南	南	北	北	北	北	北	北	北	北	北	北	西
小城	西	北	北	南	南	南	南	北	北	北	北	北	北	北	北	北	北	西
小門井	西	北	北	南	南	南	南	北	北	北	北	北	北	北	北	北	北	西
三井	北	東	東	西	西	西	西	北	北	北	北	北	北	北	北	北	北	北

第十二表

風力階級 (日數) 午前10時

地名	靜	軟	疾	暴	全年
低宮	5	0	1	0	3
高城	16	20	15	7	11
小城	5	6	13	18	15
小門井	5	2	2	5	2
三井	4	14	5	4	1
林	0	0	0	0	0
神門	0	0	0	0	0
延岡	0	0	0	0	0

第十二表(續)

月		一月	二月	三月	四月	五月	六月	七月	八月	九月	十月	十一月	十二月	全年
高	靜穩	8	14	3	6	7	9	1	1	2	8	11	13	91
	軟風	16	12	9	2	11	1	9	2	2	9	9	14	96
	和風	1	2	14	13	8	9	21	10	13	6	2	3	102
	疾風	6	0	5	7	4	10	0	14	12	8	0	1	67
鍋	靜穩	0	0	0	2	1	1	0	4	1	0	0	0	9
	軟風	6	4	9	6	9	11	5	8	4	11	6	7	10
	和風	12	14	13	19	18	15	20	19	18	9	10	3	178
	疾風	12	10	7	4	4	2	6	2	6	2	3	8	60
延	靜穩	0	0	0	0	0	0	1	0	0	0	0	0	10
	軟風	6	4	9	6	9	11	5	8	4	11	6	7	86
	和風	12	14	13	19	18	15	20	19	18	9	10	3	178
	疾風	12	10	7	4	4	2	6	2	6	2	3	8	60
田	靜穩	1	0	0	1	0	1	0	2	2	0	0	0	7
	軟風	6	4	9	6	9	11	5	8	4	11	6	7	86
	和風	12	14	13	19	18	15	20	19	18	9	10	3	178
	疾風	12	10	7	4	4	2	6	2	6	2	3	8	60
都	靜穩	7	16	12	6	8	2	...	2	...	9	10	12	84
	軟風	21	12	19	21	21	26	...	19	...	22	20	19	200
	和風	3	0	0	1	2	1	...	5	...	0	0	0	12
	疾風	0	0	0	2	0	0	...	2	...	0	0	0	4
城	靜穩	0	0	0	0	0	1	...	3	...	0	0	0	4
	軟風	6	5	3	2	2	10	5	8	3	10	10	6	70
	和風	4	9	14	12	10	8	16	8	13	9	9	10	123
	疾風	18	14	14	12	18	12	8	10	12	12	10	14	154
林	靜穩	1	0	0	3	1	0	2	1	0	0	1	1	10
	軟風	2	0	0	0	0	0	0	4	2	0	0	0	8
	和風	21	23	23	15	18	14	13	10	11	9	15	16	188
	疾風	2	4	2	4	7	10	9	9	14	11	10	7	89
神	靜穩	3	0	3	9	5	3	8	8	3	9	5	5	61
	軟風	4	1	3	1	1	2	0	2	1	2	0	3	29
	和風	1	0	0	1	0	1	0	2	2	0	0	0	7
	疾風	1	0	0	1	0	1	0	2	2	0	0	0	7
門	靜穩	0	1	1	0	0	3	4	2	3	6	3	4	27
	軟風	16	9	11	16	18	21	15	13	19	17	20	16	191
	和風	11	15	12	8	9	5	8	8	6	5	7	8	102
	疾風	2	3	7	5	4	0	4	5	0	3	0	2	33
三	靜穩	2	0	0	1	0	1	0	3	2	0	0	1	19
	軟風	6	5	3	2	2	10	5	8	3	10	10	6	70
	和風	4	9	14	12	10	8	16	8	13	9	9	10	123
	疾風	18	14	14	12	18	12	8	10	12	12	10	14	154
小	靜穩	2	0	0	0	0	0	0	4	2	0	0	0	8
	軟風	6	5	3	2	2	10	5	8	3	10	10	6	70
	和風	4	9	14	12	10	8	16	8	13	9	9	10	123
	疾風	18	14	14	12	18	12	8	10	12	12	10	14	154
林	靜穩	1	0	0	3	1	0	0	2	1	0	0	0	8
	軟風	2	0	0	0	0	0	0	4	2	0	0	0	8
	和風	21	23	23	15	18	14	13	10	11	9	15	16	188
	疾風	2	4	2	4	7	10	9	9	14	11	10	7	89
神	靜穩	3	0	3	9	5	3	8	8	3	9	5	5	61
	軟風	4	1	3	1	1	2	0	2	1	2	0	3	29
	和風	1	0	0	1	0	1	0	2	2	0	0	0	7
	疾風	1	0	0	1	0	1	0	2	2	0	0	0	7
門	靜穩	0	1	1	0	0	3	4	2	3	6	3	4	27
	軟風	16	9	11	16	18	21	15	13	19	17	20	16	191
	和風	11	15	12	8	9	5	8	8	6	5	7	8	102
	疾風	2	3	7	5	4	0	4	5	0	3	0	2	33
三	靜穩	2	0	0	1	0	1	0	3	2	0	0	1	19
	軟風	6	5	3	2	2	10	5	8	3	10	10	6	70
	和風	4	9	14	12	10	8	16	8	13	9	9	10	123
	疾風	18	14	14	12	18	12	8	10	12	12	10	14	154

(正誤)第十三表

高四
 平年比較五月 +137.0-137.0
 小林六月 581.5-581.6
 高原
 平年比較八月 +17.9-17.9
 高鍋
 平年比較九月 +15.5-15.5
 細島
 平年比較十一月 +69.5-69.5

第十三表
 降水量總量

月	一月	二月	三月	四月	五月	六月	七月	八月	九月	十月	十一月	十二月	全年
編島	28.7	197.6	280.3	226.3	249.9	339.5	60.2	258.9	426.0	188.6	193.2	110.8	2560.0
平年比較	-66.6	+99.5	+91.5	-23.0	-21.4	-56.5	-299.5	+28.3	+176.6	+8.7	+79.4	+26.8	+43.8
平年比較	38.9	243.5	520.0	222.6	357.6	427.5	107.0	299.8	300.9	123.1	266.7	83.3	3031.9
平年比較	-47.8	+141.5	+315.5	-73.1	+51.3	+22.3	-218.8	+53.5	+64.9	-61.5	+174.9	+10.8	+433.5
田野	28.0	190.3	274.8	117.3	274.1	262.2	212.8	387.1	322.8	54.0	146.3	33.8	2213.5
平年比較	-66.1	+72.4	+40.3	-130.1	-99.2	-150.2	-196.2	+38.5	-0.6	-140.9	+24.4	-19.4	-627.1
平年比較	27.5	196.2	521.6	119.3	240.0	482.9	117.2	246.2	321.8	146.3	214.4	63.9	2997.3
平年比較	-62.2	+93.9	+327.1	-138.0	-51.0	+108.7	-190.5	-36.4	+43.5	-43.1	+86.7	+1.1	+139.8
田高	24.5	100.0	288.2	140.0	136.7	326.4	173.3	351.2	111.5	78.0	37.0	31.1	1797.9
平年比較	-55.8	+13.9	+113.8	-97.9	+137.0	-56.3	-290.5	+37.6	-139.6	-58.8	-55.2	-22.2	-619.3
田高鍋	21.8	211.6	411.1	152.0	259.3	321.0	106.2	201.2	210.3	146.0	151.8	84.2	2276.3
平年比較	-50.8	+129.1	+219.1	-127.1	0.0	+41.1	-157.6	-77.2	+15.5	+2.5	+49.4	+23.4	+38.4
田高鍋細	12.3	254.9	906.3	161.7	345.7	262.3	166.6	281.0	398.7	148.6	162.2	69.4	3910.7
平年比較	-63.3	+183.5	+676.7	-128.5	+103.5	-63.1	-194.1	-38.1	+15.3	-54.9	+69.5	+7.2	+493.7
田高鍋細同	9.0	378.2	365.6	179.0	358.9	468.5	130.8	251.0	255.4	265.5	147.9	38.8	2848.6
平年比較	-49.2	+305.5	+183.8	+70.9	+107.7	+163.4	-131.6	-117.2	-29.3	+82.3	+49.6	-14.4	+479.7
田高鍋細城	28.2	171.8	249.4	169.0	215.7	300.9	90.5	201.8	292.6	135.1	70.0	54.7	1979.8
平年比較	-63.6	+86.4	+85.0	-52.3	-7.3	-83.7	-276.7	-80.2	+58.8	+6.8	-16.1	-9.5	-352.4
田高鍋細城原	47.1	211.0	233.6	201.1	393.1	715.1	118.1	421.6	351.1	201.4	91.3	77.4	3081.9
平年比較	-35.9	+132.3	+88.3	-43.9	+158.5	+405.6	-246.1	+17.9	+151.2	+80.2	+0.6	+27.2	+875.9
田高鍋細城原林	52.4	167.1	288.0	149.5	362.7	581.5	98.5	310.1	313.5	160.1	71.3	89.7	2644.5
平年比較	-41.7	+64.6	+99.5	-98.1	+92.5	+178.5	-290.5	+49.1	+71.0	+18.0	-23.3	+22.1	+141.7
田高鍋細城原林久藤	43.6	143.7	288.9	168.2	379.1	733.0	137.3	352.3	378.8	219.1	74.5	70.5	2994.0
平年比較	-40.7	+42.4	+113.3	-39.1	+132.0	+357.2	-305.2	+129.1	+171.4	+89.4	-5.0	+1.9	+637.7
田高鍋細城原林久藤須	43.9	215.3	314.8	461.3	187.9	437.6	327.0	202.2	92.4	70.0	2352.4
平年比較	-43.4	+131.1	+149.3	-	-	+94.4	-228.0	+113.0	+47.9	+66.4	+4.9	+15.1	+350.7
田高鍋細城原林須米	53.0	178.5	335.5	178.7	345.2	606.6	482.7	586.0	416.5	159.7	151.1	43.2	3593.7
平年比較	-37.8	+79.7	+120.1	-55.0	+97.0	+197.2	+9.9	+222.4	+88.5	+28.9	+70.8	-25.2	+796.5
田高鍋細城原林須米門	24.7	196.9	266.0	150.8	359.4	489.8	287.7	416.1	694.8	172.1	150.4	70.1	3378.8
平年比較	-30.9	+65.5	+197.0	-67.3	+58.9	+174.7	-171.5	+11.2	+363.5	+3.3	+56.0	-7.3	+653.0
田高鍋細城原林須米門代	23.3	220.7	319.3	109.9	350.0	439.3	252.5	679.9	521.5	142.1	129.4	58.7	3256.6
平年比較	-50.8	+128.9	+134.8	-135.5	+109.9	+102.0							

[31]

大正 三 年 宮 崎 縣 氣 象 年 表

第十四表

降 水 量 一日最多

月	一月	二月	三月	四月	五月	六月	七月	八月	九月	十月	十一月	十二月	全年
福 島 日	7.0	80.3	82.4	41.9	103.1	95.7	28.4	114.5	195.0	52.5	62.7	33.0	105.9
平 年 比 較	13	18	1	1	28	2	23	24	39	28	12	25	30IX
飯 肥 日	30.8	105.0	266.0	60.0	122.0	99.7	34.2	145.0	168.0	33.0	128.0	30.0	266.0
平 年 比 較	13	15	1	1	28	1	26	24	30	7	12	22	IIX
田 野 日	18.9	63.3	69.4	30.9	39.5	42.5	56.5	105.0	105.5	13.5	81.8	21.3	105.5
平 年 比 較	13	15	1	1	10	1	25	24	9	6	12	1	9IX
宮 崎 日	20.5	70.0	275.2	25.1	49.5	153.3	32.2	76.4	101.4	38.2	97.9	28.8	275.2
平 年 比 較	13	15	1	23	10	29	23	24	30	28	12	22	IIX
高 岡 日	18.0	40.0	80.2	26.0	39.5	90.0	60.8	140.0	43.0	20.0	13.0	14.0	140.0
平 年 比 較	13	15	22	1	10	2	26	24	8	29	8	22	24VIII
高 鍋 日	16.0	80.0	99.0	38.0	63.3	77.0	34.5	65.0	58.0	34.7	58.0	34.0	99.0
平 年 比 較	13	18	13	1	28	1	23	17	30	29	12	1	13III
細 島 日	7.6	100.8	375.8	33.5	123.5	99.4	31.5	42.6	100.3	37.8	47.5	32.3	375.8
平 年 比 較	13	18	1	19	28	1	26	22	30	29	12	25	IIX
延 岡 日	7.0	100.0	153.2	44.8	58.2	150.0	65.2	65.8	70.0	85.0	46.0	18.5	153.2
平 年 比 較	13	20	1	19	29	2	26	25	39	1	13	4	IIX
都 城 日	25.5	32.0	66.9	39.0	50.9	70.5	34.1	98.0	76.0	47.0	17.5	22.6	98.0
平 年 比 較	13	22	23	19	28	1	8	24	30	6	14	25	24VIII
高 原 日	20.8	53.8	50.0	44.5	69.6	172.8	22.4	116.7	109.5	53.6	18.5	32.0	172.8
平 年 比 較	13	18	6	1	28	1	24	24	9	7	14	25	IIX
小 林 日	27.7	41.8	80.0	36.0	80.2	196.7	42.4	105.0	78.4	36.7	17.3	40.5	196.7
平 年 比 較	13	18	8	1	28	1	27	24	29	29	14	25	IIX
加 久 藤 日	13.7	36.5	84.5	36.9	74.7	143.5	32.3	126.8	103.9	61.4	26.5	25.4	143.5
平 年 比 較	13	20	8	24	29	1	28	24	9	28	14	25	IIX
須 木 日	20.07	84.2	80.0	116.5	68.8	290.0	94.3	40.3	37.0	27.5	290.07
平 年 比 較	13	20	8	1	25	24	9	7	14	25	24VIII
西 米 真 日	15.0	38.9	57.7	29.4	58.2	185.5	120.6	220.5	90.1	90.2	47.7	8.2	220.5
平 年 比 較	13	18	1	1	14	2	25	23	8	23	3	22	23VIII
神 門 日	18.7	70.7	90.0	38.4	81.7	148.1	73.2	101.0	170.8	55.7	56.5	36.5	170.8
平 年 比 較	13	18	2	1	14	2	12	22	10	29	13	25	16IX
田 代 日	12.0	77.9	60.0	32.2	70.3	137.0	79.8	253.3	122.7	46.0	46.9	28.8	253.3
平 年 比 較	13	18	2	1	14	2	23	24	10	29	13	25	24VIII
椎 葉 日	29.5	75.7	46.2	39.1	91.2	126.5	103.1	134.0	191.7	55.4	20.3	32.8	191.7
平 年 比 較	13	20	1	1	20	1	26	25	9	28	14	25	9IX
三 夕 所 日	26.1	37.6	44.2	30.7	94.2	92.7	39.7	102.0	93.2	74.6	26.4	29.1	162.2
平 年 比 較	2	18	8	1	14	24	26	24	9	28	14	25	24VIII
三 田 井 日	17.0	62.6	37.0	34.1	83.5	110.3	81.0	120.0	89.2	51.0	31.9	29.0	120.0
平 年 比 較	6	17	1	1	14	3	27	22	10	28	9	25	22VIII

[32]

大 正 三 年 宮 崎 縣 氣 象 年 表

第十五表

降 水 日 數

月	一月	二月	三月	四月	五月	六月	七月	八月	九月	十月	十一月	十二月	全年
福 島	12	11	15	15	15	15	6	13	16	11	10	7	146
平 年 比 較	+5	+4	+2	+1	+3	-1	-8	-1	+4	+2	+4	+2	+18
飯 肥	6	12	16	12	16	18	4	16	14	11	11	9	145
平 年 比 較	-2	+4	+2	-2	+3	+1	-12	+2	+1	0	+4	+3	+4
田 野	5	9	12	11	13	14	6	12	9	5	6	3	105
平 年 比 較	-2	+2	-1	-2	-1	-2	-9	-1	-4	-4	0	-2	-23
宮 崎	5	12	14	14	18	18	11	15	15	14	11	8	155
平 年 比 較	-5	+2	-2	-2	+2	-2	-7	-2	-2	0	+2	0	-17
高 岡	2	7	10	11	14	17	7	10	9	6	6	4	113
平 年 比 較	-7	-1	-4	-3	0	0	-10	-4	-4	-4	-1	-2	-27
高 鍋	3	7	13	8	16	14	8	12	14	10	16	7	128
平 年 比 較	-4	0	0	-6	+3	-2	-5	+1	+2	-1	+10	+2	-1
細 島	3	10	13	8	15	14	5	12	13	9	9	4	115
平 年 比 較	-3	+5	+1	-4	+4	0	-8	+2	+3	+2	+3	0	+7
延 岡	2	9	7	7	14	15	3	8	9	10	7	3	94
平 年 比 較	-5	+3	-5	-5	+1	0	-12	-6	-4	+1	+1	-2	-33
都 城	2	11	11	12	13	15	9	10	9	8	11	5	116
平 年 比 較	-7	+3	-3	-2	0	-3	-8	-5	-4	-2	+4	-2	-28
高 原	7	10	13	12	14	13	11	14	9	8	8	6	123
平 年 比 較	-1	+2	-1	0	-4	-3	-4	+2	-2	+1	+2	+1	+2
小 林	10	12	14	16	17	9	11	13	12	12	10	11	147
平 年 比 較	0	+2	0	-3	-5	-4	-5	-1	-1	-4	-4	-4	00
加 久 藤	11	12	12	14	16	29	17	13	11	19	7	10	153
平 年 比 較	-1	+2	-2	+1	-4	+5	+1	+1	0	-2	-1	-3	+19
須 木	9	8	15	...	8	14	9	7	8	10	7	6	101
平 年 比 較	-1	0	-2	-	-2	0	-7	-5	-3	+2	-1	-1	-23
西 米 真	10	10	14	15	15	17	13	11	10	10	7	11	143
平 年 比 較	+3	+3	-6	+3	-3	+1	-1	-3	-2	-1	-1	-6	-21
神 門	3	9	14	11	14	17	10	13	13	11	9	7	131
平 年 比 較	-5	-2	+1	+1	0	+4	-8	-1	-1	+1	-2	-2	-13
田 代	3	9	12	9	19	16	12	12	12	10	8	5	127
平 年 比 較	-3	+3	0	-3	+7	+1	-2	0	0	-1	-2	-1	+5
椎 葉	8	9	13	12	13	17	9	11	10	7	9	5	123
平 年 比 較	0	+1	0	0	+1	+2	-5	-1	-2	-1	-3	-1	-4
三 夕 所	9	13	13	13	15	16	13	10	14	11	12	9	147
平 年 比 較	0	+3	0	+1	+3	+1	-2	-3	+1	+3	+5	+1	+11
三 田 井	7	6	9	11	12	16	10	12	11	9	8	2	112
平 年 比 較	-3	-3	-6	-3	-1	-1	-7	-4	-3	-1	-1	-6	-39

〔正誤〕 第十六表
宮崎晴一月 21-29

三
大正 年 宮 崎 縣 氣 象 年 表

月	一月	二月	三月	四月	五月	六月	七月	八月	九月	十月	十一月	十二月	全年
第十六表 天氣日數													
福島	晴 16 曇 14 雨 1	晴 12 曇 10 雨 6	晴 14 曇 6 雨 11	晴 16 曇 8 雨 6	晴 9 曇 14 雨 8	晴 12 曇 10 雨 8	晴 24 曇 7 雨 0	晴 25 曇 2 雨 4	晴 21 曇 4 雨 5	晴 22 曇 3 雨 6	晴 22 曇 3 雨 5	晴 26 曇 1 雨 4	219
佐賀	晴 23 曇 8 雨 0	晴 16 曇 7 雨 5	晴 12 曇 14 雨 5	晴 14 曇 12 雨 4	晴 14 曇 11 雨 6	晴 13 曇 11 雨 6	晴 26 曇 3 雨 2	晴 19 曇 10 雨 2	晴 12 曇 13 雨 5	晴 22 曇 7 雨 2	晴 20 曇 5 雨 5	晴 24 曇 1 雨 1	215
田野	晴 21 曇 9 雨 1	晴 14 曇 7 雨 7	晴 14 曇 6 雨 11	晴 13 曇 11 雨 6	晴 14 曇 5 雨 12	晴 12 曇 6 雨 12	晴 22 曇 4 雨 5	晴 18 曇 1 雨 12	晴 18 曇 3 雨 9	晴 21 曇 5 雨 5	晴 24 曇 3 雨 3	晴 24 曇 5 雨 2	215
宮崎	晴 21 曇 9 雨 1	晴 13 曇 9 雨 6	晴 15 曇 10 雨 6	晴 13 曇 12 雨 5	晴 13 曇 8 雨 10	晴 11 曇 6 雨 13	晴 20 曇 8 雨 3	晴 21 曇 7 雨 3	晴 13 曇 10 雨 7	晴 20 曇 6 雨 5	晴 14 曇 11 雨 5	晴 21 曇 8 雨 2	195
高岡	晴 27 曇 4 雨 0	晴 14 曇 10 雨 4	晴 12 曇 17 雨 2	晴 15 曇 11 雨 4	晴 13 曇 11 雨 7	晴 12 曇 12 雨 6	晴 20 曇 10 雨 1	晴 22 曇 6 雨 3	晴 14 曇 14 雨 2	晴 22 曇 9 雨 0	晴 16 曇 14 雨 0	晴 23 曇 7 雨 1	216
高鍋	晴 27 曇 4 雨 0	晴 18 曇 6 雨 4	晴 11 曇 13 雨 7	晴 14 曇 12 雨 4	晴 9 曇 15 雨 7	晴 7 曇 12 雨 11	晴 24 曇 6 雨 1	晴 21 曇 2 雨 8	晴 13 曇 14 雨 2	晴 19 曇 10 雨 2	晴 17 曇 11 雨 2	晴 23 曇 7 雨 1	203
細島	晴 26 曇 5 雨 0	晴 15 曇 9 雨 4	晴 16 曇 7 雨 8	晴 21 曇 3 雨 6	晴 10 曇 15 雨 6	晴 13 曇 9 雨 8	晴 26 曇 1 雨 4	晴 19 曇 4 雨 8	晴 16 曇 11 雨 3	晴 20 曇 8 雨 3	晴 18 曇 7 雨 5	晴 24 曇 6 雨 1	224
延岡	晴 27 曇 4 雨 0	晴 15 曇 6 雨 7	晴 18 曇 7 雨 6	晴 21 曇 5 雨 4	晴 13 曇 9 雨 9	晴 11 曇 9 雨 10	晴 27 曇 3 雨 1	晴 22 曇 4 雨 5	晴 16 曇 9 雨 5	晴 13 曇 13 雨 5	晴 19 曇 6 雨 5	晴 25 曇 4 雨 2	227
都城	晴 22 曇 9 雨 0	晴 17 曇 4 雨 7	晴 16 曇 10 雨 5	晴 18 曇 8 雨 4	晴 15 曇 7 雨 9	晴 15 曇 10 雨 5	晴 27 曇 2 雨 2	晴 25 曇 2 雨 4	晴 22 曇 4 雨 4	晴 21 曇 9 雨 1	晴 19 曇 6 雨 5	晴 23 曇 5 雨 3	240
高原	晴 11 曇 13 雨 7	晴 9 曇 9 雨 10	晴 15 曇 7 雨 11	晴 12 曇 6 雨 12	晴 12 曇 5 雨 14	晴 8 曇 9 雨 13	晴 16 曇 4 雨 11	晴 11 曇 6 雨 14	晴 15 曇 6 雨 9	晴 16 曇 6 雨 9	晴 17 曇 4 雨 9	晴 21 曇 4 雨 6	161
小林	晴 21 曇 7 雨 3	晴 15 曇 9 雨 4	晴 17 曇 6 雨 8	晴 18 曇 7 雨 5	晴 14 曇 9 雨 8	晴 12 曇 8 雨 10	晴 21 曇 7 雨 3	晴 22 曇 5 雨 4	晴 19 曇 7 雨 4	晴 19 曇 8 雨 4	晴 16 曇 10 雨 4	晴 23 曇 7 雨 1	217
加久藤	晴 19 曇 8 雨 4	晴 10 曇 12 雨 6	晴 11 曇 12 雨 8	晴 12 曇 13 雨 5	晴 8 曇 15 雨 8	晴 6 曇 12 雨 12	晴 15 曇 10 雨 6	晴 17 曇 9 雨 5	晴 21 曇 4 雨 5	晴 16 曇 10 雨 5	晴 12 曇 16 雨 5	晴 13 曇 15 雨 3	160

三
大正 年 宮 崎 縣 氣 象 年 表

第十六表ノ續

月	一月	二月	三月	四月	五月	六月	七月	八月	九月	十月	十一月	十二月	全年
須木	晴 23 曇 3 雨 5	晴 17 曇 4 雨 7	晴 17 曇 3 雨 11	晴 21 曇 1 雨 8	晴 14 曇 4 雨 13	晴 ... 曇 ... 雨 ...	晴 23 曇 ... 雨 ...	晴 ... 曇 ... 雨 ...	晴 ... 曇 ... 雨 ...	晴 ... 曇 ... 雨 ...	晴 ... 曇 ... 雨 ...	晴 ... 曇 ... 雨 ...	115
西米良	晴 20 曇 7 雨 4	晴 16 曇 8 雨 4	晴 17 曇 7 雨 7	晴 16 曇 8 雨 6	晴 13 曇 11 雨 7	晴 12 曇 8 雨 10	晴 22 曇 5 雨 4	晴 24 曇 3 雨 4	晴 21 曇 3 雨 6	晴 25 曇 2 雨 4	晴 18 曇 10 雨 2	晴 22 曇 8 雨 1	226
神門	晴 24 曇 7 雨 0	晴 17 曇 7 雨 4	晴 13 曇 10 雨 8	晴 21 曇 6 雨 3	晴 12 曇 14 雨 5	晴 13 曇 8 雨 9	晴 23 曇 3 雨 3	晴 20 曇 5 雨 6	晴 14 曇 6 雨 10	晴 22 曇 5 雨 4	晴 17 曇 19 雨 3	晴 23 曇 7 雨 1	221
田代	晴 29 曇 2 雨 0	晴 18 曇 3 雨 7	晴 21 曇 1 雨 6	晴 24 曇 4 雨 2	晴 19 曇 5 雨 7	晴 18 曇 8 雨 4	晴 27 曇 0 雨 4	晴 22 曇 1 雨 8	晴 18 曇 5 雨 4	晴 22 曇 4 雨 5	晴 19 曇 7 雨 4	晴 27 曇 3 雨 1	204
椎葉	晴 23 曇 6 雨 2	晴 17 曇 4 雨 7	晴 17 曇 6 雨 8	晴 21 曇 5 雨 4	晴 17 曇 5 雨 9	晴 16 曇 10 雨 4	晴 25 曇 1 雨 5	晴 23 曇 2 雨 6	晴 20 曇 5 雨 5	晴 24 曇 3 雨 4	晴 18 曇 8 雨 4	晴 27 曇 3 雨 1	248
三ヶ所	晴 22 曇 5 雨 4	晴 16 曇 7 雨 5	晴 18 曇 6 雨 7	晴 19 曇 7 雨 4	晴 17 曇 6 雨 8	晴 14 曇 5 雨 11	晴 25 曇 2 雨 4	晴 23 曇 3 雨 5	晴 20 曇 1 雨 9	晴 18 曇 7 雨 6	晴 16 曇 9 雨 5	晴 21 曇 8 雨 2	229
三田井	晴 20 曇 11 雨 0	晴 16 曇 8 雨 4	晴 19 曇 9 雨 3	晴 15 曇 12 雨 3	晴 15 曇 11 雨 5	晴 11 曇 7 雨 12	晴 21 曇 5 雨 5	晴 24 曇 2 雨 5	晴 13 曇 13 雨 4	晴 16 曇 13 雨 2	晴 15 曇 12 雨 3	晴 16 曇 14 雨 1	201
第十七表 類別日數													
福島	降雪 12 氷雪 2 霧 1 雷 1 電 0 霧 0 暴風 5 結露 10 地 4	降雪 11 氷雪 0 霧 0 雷 1 電 0 霧 0 暴風 1 結露 10 地 1	降雪 15 氷雪 0 霧 0 雷 3 電 1 霧 2 暴風 2 結露 2 地 0	降雪 15 氷雪 0 霧 0 雷 4 電 1 霧 2 暴風 4 結露 2 地 0	降雪 15 氷雪 0 霧 0 雷 2 電 1 霧 1 暴風 1 結露 0 地 0	降雪 15 氷雪 0 霧 0 雷 0 電 3 霧 0 暴風 4 結露 0 地 0	降雪 6 氷雪 0 霧 1 雷 0 電 0 霧 0 暴風 1 結露 0 地 0	降雪 13 氷雪 0 霧 0 雷 0 電 0 霧 0 暴風 5 結露 0 地 1	降雪 16 氷雪 0 霧 0 雷 0 電 0 霧 0 暴風 4 結露 0 地 0	降雪 11 氷雪 0 霧 0 雷 0 電 0 霧 0 暴風 0 結露 0 地 0	降雪 10 氷雪 0 霧 0 雷 0 電 0 霧 0 暴風 0 結露 0 地 0	降雪 7 氷雪 0 霧 0 雷 0 電 0 霧 0 暴風 0 結露 2 地 0	降雪 146 氷雪 2 霧 1 雷 12 電 7 霧 30 暴風 42 結露 6
佐賀	降雪 6 氷雪 1 霧 0 雷 0 電 0 霧 0 暴風 3 結露 16 地 3	降雪 12 氷雪 0 霧 0 雷 0 電 0 霧 0 暴風 0 結露 0 地 2	降雪 16 氷雪 0 霧 0 雷 1 電 3 霧 0 暴風 0 結露 0 地 1	降雪 12 氷雪 0 霧 0 雷 0 電 3 霧 0 暴風 0 結露 0 地 0	降雪 16 氷雪 0 霧 0 雷 0 電 3 霧 0 暴風 1 結露 0 地 0	降雪 18 氷雪 0 霧 0 雷 0 電 3 霧 0 暴風 1 結露 0 地 0	降雪 4 氷雪 0 霧 0 雷 3 電 3 霧 0 暴風 4 結露 0 地 2	降雪 16 氷雪 0 霧 0 雷 0 電 1 霧 1 暴風 1 結露 0 地 0	降雪 14 氷雪 0 霧 0 雷 0 電 1 霧 1 暴風 1 結露 0 地 1	降雪 11 氷雪 0 霧 0 雷 1 電 1 霧 0 暴風 0 結露 0 地 1	降雪 11 氷雪 0 霧 0 雷 1 電 1 霧 0 暴風 0 結露 0 地 1	降雪 9 氷雪 0 霧 0 雷 1 電 1 霧 0 暴風 1 結露 16 地 0	降雪 145 氷雪 1 霧 0 雷 13 電 1 霧 1 暴風 14 結露 43 地 10

第十七表ノ續

月	一月	二月	三月	四月	五月	六月	七月	八月	九月	十月	十一月	十二月	全年	
田野	降雪	5	9	12	11	13	14	6	12	9	5	6	3	105
	霰	1	0	0	0	0	0	0	0	0	0	0	0	1
	霜	0	0	0	0	0	0	0	0	0	0	0	0	0
	霧	07	07	1	1	0	1	1	0	0	0	0	0	4
	暴風	0	0	0	0	0	0	0	0	0	0	0	0	0
宮崎	降雪	5	12	14	14	18	18	11	15	15	14	11	8	155
	霰	1	0	0	0	0	0	0	0	0	0	0	0	1
	霜	0	0	0	0	0	0	0	0	0	0	0	0	0
	霧	2	1	6	3	2	6	4	4	0	1	2	0	31
	暴風	0	0	0	0	0	0	0	2	0	0	0	0	2
高岡	降雪	2	17	10	11	14	17	7	10	9	6	6	4	113
	霰	1	0	0	0	0	0	0	0	0	0	0	0	1
	霜	0	0	0	1	0	0	0	0	0	0	0	0	0
	霧	1	0	1	1	0	2	6	1	9	0	0	0	12
	暴風	0	0	0	0	0	0	0	0	0	0	0	0	0
高嶺	降雪	3	7	13	8	16	14	8	12	14	10	16	7	128
	霰	2	0	0	0	0	0	0	0	0	0	0	0	2
	霜	1	0	0	1	0	0	0	0	0	0	0	0	0
	霧	1	0	0	0	0	0	0	0	0	0	0	0	1
	暴風	1	07	1	2	2	1	2	4	2	0	1	0	16
細島	降雪	3	10	13	18	15	14	5	12	13	9	9	4	115
	霰	2	0	0	0	0	0	0	0	0	0	0	0	2
	霜	0	0	0	1	0	0	0	0	0	0	0	0	1
	霧	0	1	1	1	1	0	4	1	0	0	1	0	10
	暴風	07	07	0	0	0	1	1	4	4	0	0	2	12

第十七表ノ續

月	一月	二月	三月	四月	五月	六月	七月	八月	九月	十月	十一月	十二月	全年	
延岡	降雪	2	9	7	7	14	15	3	8	9	10	7	3	94
	霰	1	0	0	0	0	0	0	0	0	0	0	0	1
	霜	0	0	0	0	0	0	0	0	0	0	0	0	0
	霧	0	0	0	1	0	0	0	0	0	0	0	0	1
	暴風	0	0	0	0	0	0	0	0	0	0	0	0	0
都城	降雪	2	11	11	12	13	15	9	10	9	8	11	5	116
	霰	1	0	0	0	0	0	0	0	0	0	0	0	1
	霜	0	0	0	2	0	0	1	0	0	0	0	0	3
	霧	1	0	4	3	0	1	3	1	0	2	0	0	15
	暴風	0	0	0	0	0	0	0	2	0	0	0	0	2
高原	降雪	07	07	1	0	0	1	0	4	0	0	0	0	6
	霰	13	9	3	2	0	0	0	0	0	0	5	12	44
	霜	0	0	0	2	0	1	0	2	1	1	3	0	10
	霧	0	0	0	0	0	0	0	0	0	0	0	0	0
	暴風	0	0	0	0	0	0	0	0	0	0	0	0	0
小林	降雪	7	10	13	12	14	13	11	14	9	8	8	6	123
	霰	3	0	0	1	0	0	0	0	0	0	0	1	5
	霜	0	0	0	0	0	0	0	0	0	0	0	0	0
	霧	0	0	0	0	0	0	1	0	0	0	0	0	1
	暴風	0	0	0	0	0	0	0	0	0	0	0	0	0
加久藤	降雪	07	07	0	0	1	0	2	0	0	0	0	0	6
	霰	7	6	4	10	0	0	0	0	0	0	7	16	50
	霜	0	0	0	0	0	0	0	0	0	0	1	0	1
	霧	0	0	0	0	0	0	0	0	0	0	0	0	0
	暴風	0	0	0	0	0	0	0	0	0	0	0	0	0
加久藤	降雪	10	12	14	16	17	19	11	13	12	12	10	11	147
	霰	2	0	0	0	0	0	0	0	0	0	0	0	2
	霜	0	0	0	0	0	0	0	0	0	0	0	1	1
	霧	0	0	0	0	0	0	1	4	1	0	1	0	6
	暴風	0	0	0	0	0	0	0	0	0	0	0	0	0
加久藤	降雪	2	07	0	0	0	1	0	5	2	0	0	0	10
	霰	12	11	4	4	0	0	0	0	0	4	11	46	46
	霜	0	0	0	0	0	0	2	0	2	2	0	0	8
	霧	0	0	0	0	0	0	0	0	0	0	0	0	0
	暴風	0	0	0	0	0	0	0	0	0	0	0	0	0
加久藤	降雪	11	12	12	14	16	20	17	13	11	10	7	10	153
	霰	3	0	0	1	0	0	0	0	0	0	0	0	4
	霜	0	0	0	0	0	0	0	0	0	0	0	0	0
	霧	0	3	1	2	0	0	0	0	0	0	0	0	3
	暴風	1	0	2	0	2	2	1	5	9	11	6	2	41

第十七表ノ續

月		一月	二月	三月	四月	五月	六月	七月	八月	九月	十月	十一月	十二月	全年
須 木	降水	8	8	15	...	8	14	9	7	8	10	10	6	103
	降雪	4	1	0	0	0	0	0	0	...	0	0	...	5
	霰雹	0	0	0	0	0	0	0	0	...	0	0	...	0
	電雷	0	0	2	0	0	0	0	1	...	0	0	...	3
	濃霧	0	0	0	0	0	0	0	0	...	0	0	...	0
	暴風	07	07	1	1	0	1	0	1	...	0	0	...	4
西 米 真	結霜	10	07	0	0	0	0	0	0	...	0	1	...	11
	地震	0	0	0	0	0	0	0	0	...	1	3	...	4
	降水	10	10	14	15	15	17	13	11	10	10	7	11	143
	降雪	2	0	0	1	0	0	0	0	0	0	1	1	5
	霰雹	0	1	0	0	0	0	0	0	0	0	0	0	1
	電雷	0	0	2	1	0	0	4	0	0	0	2	0	10
神 門 田	濃霧	0	0	0	0	0	0	0	0	0	0	1	0	1
	暴風	11	5	2	2	1	1	5	5	4	0	1	8	45
	結霜	10	2	5	1	0	0	0	0	0	0	6	14	38
	地震	0	0	0	1	0	0	0	0	0	1	0	0	2
	降水	3	9	14	11	14	17	10	13	13	11	13	7	131
	降雪	2	0	0	0	0	0	0	0	0	0	0	0	2
代	霰雹	0	0	0	1	0	0	0	0	0	0	0	0	1
	電雷	0	0	3	1	0	0	4	1	0	0	0	0	9
	濃霧	2	3	4	6	5	5	13	8	13	15	9	2	85
	暴風	1	07	0	1	0	1	0	2	2	0	0	0	7
	結霜	22	13	6	1	0	0	0	0	0	0	17	13	56
	地震	1	0	0	0	0	0	0	0	0	1	1	0	3
田 代	降水	3	9	12	9	19	16	12	12	12	10	8	5	127
	降雪	2	0	0	0	0	0	0	0	0	0	0	0	2
	霰雹	0	0	0	0	0	0	0	0	0	0	0	0	0
	電雷	0	0	3	3	1	0	7	1	0	0	1	0	16
	濃霧	0	0	0	0	0	0	1	0	0	0	0	0	1
	暴風	3	07	0	1	0	1	0	4	1	0	0	0	10
井	結霜	15	12	2	0	0	0	0	0	0	0	3	12	44
	地震	0	0	0	0	0	0	0	0	1	1	0	0	2

第十七表ノ續

月		一月	二月	三月	四月	五月	六月	七月	八月	九月	十月	十一月	十二月	全年
惟 葉 三 ヶ 所 三 田 井	降水	8	9	13	12	13	17	9	11	10	7	9	5	123
	降雪	5	0	0	1	0	0	0	0	0	0	0	2	8
	霰雹	0	0	0	0	0	0	0	0	0	0	0	0	0
	電雷	0	0	3	3	0	0	1	4	0	0	2	0	13
	濃霧	0	0	0	0	0	0	0	0	0	0	0	0	0
	暴風	11	0	3	1	1	1	1	4	5	0	0	10	37
三 ヶ 所 三 田 井	結霜	12	6	8	3	1	0	0	0	0	0	10	9	55
	地震	0	0	0	0	0	0	0	1	0	1	1	0	3
	降水	9	13	13	13	15	16	13	10	14	11	12	9	147
	降雪	3	0	0	1	0	0	0	0	0	0	1	0	5
	霰雹	0	0	0	1	0	0	0	0	0	0	0	0	1
	電雷	0	0	2	1	0	2	0	0	0	0	0	0	5
三 田 井	濃霧	0	0	0	0	0	0	0	0	0	0	0	0	0
	暴風	1	07	1	0	0	1	0	5	4	0	0	1	137
	結霜	15	11	11	5	0	0	0	0	0	6	8	13	69
	地震	1	0	0	0	0	0	0	0	0	1	0	0	2
	降水	7	6	9	11	12	16	10	12	11	9	8	2	113
	降雪	3	1	0	1	0	0	0	0	0	0	0	1	6
三 田 井	霰雹	0	0	0	0	0	0	0	0	0	0	0	0	0
	電雷	0	0	0	0	0	0	0	0	0	0	0	0	0
	濃霧	0	0	0	0	0	0	0	0	0	0	0	0	0
	暴風	2	07	0	1	0	1	0	4	2	0	0	1	117
	結霜	07	27	3	5	0	0	0	0	0	5	16	13	447
	地震	0	0	0	0	0	0	0	0	0	1	3	1	5

高温季。低温季

第十八表

地名	最低零度以下			最高零度以上			
	初日(昨年又 本年)	終日	期間日數	初日	終日	期間日數	
飯 肥	XII 19	III 4	76	XII 4	VI 7	IX 23	109
平年比較	晚 9	晚 1	-8	早 6	早 2	早 4	-2
宮 崎	XII 8	II 15	70	XII 14	VI 6	IX 17	104
平年比較	晚 2	早 29	-31	晚 8	早 5	早 4	+1
高 岡	XII 18	II 17	62	XII 8	V 15	IX 24	133
平年比較	晚 8	早 24	-32	早 2	早 13	-	+13
高 鍋	XII 5	II 27	85	XII 8	V 15	IX 21	130
平年比較	早 5	晚 12	-10	早 2	早 26	晚 2	+28
延 岡	XII 18	IV 6	110	XI 26	VI 27	IX 24	90
平年比較	晚 24	晚 43	-9	晚 2	晚 15	晚 1	-14
都 城	XI 11	IV 9	150	XI 22	VI 7	IX 27	113
平年比較	早 9	晚 19	+28	晚 2	早 9	晚 3	+12
小 林	XII 6	III 28	113	XII 30	VI 28	IX 22	87
平年比較	晚 29	晚 2	-13	晚 8	晚 14	晚 1	-13
神 門	XII 4	IV 18	136	XII 7	VI 26	IX 22	89
平年比較	晚 17	晚 18	+1	晚 20	晚 23	晚 5	-28
三 田 井	XI 11	IV 20	161	XI 24	VI 4	IX 25	107
平年比較	早 2	晚 11	+13	晚 11	早 7	晚 4	+4

霜 雪 季

第十九表

地名	霜				雪			
	初日(昨年又 本年)	終日	期間日數	本年初日	初日(昨年又 本年)	終日	期間日數	本年初日
福 島	XI 11	IV 9	150	XI 22	I 7	I 8	2	-
平年比較	-	晚 14	+14	晚 10	早 24	早 24	+1	-
飯 肥	XI 11	IV 9	150	XI 22	I 7	I 7	1	-
平年比較	早 2	晚 18	+20	晚 10	早 14	早 17	-3	-
田 野	XI 11	XI 22	I 7	I 7	1	-
平年比較	早 1	-	-	晚 10	早 14	早 25	-11	-
宮 崎	XI 11	III 28	138	XI 22	I 7	I 7	1	-
平年比較	早 9	晚 5	+14	晚 2	早 28	早 30	-3	-

第十九表ノ續

地名	霜				雪			
	初日(昨年又 本年)	終日	期間日數	本年初日	初日(昨年又 本年)	終日	期間日數	本年初日
高 岡	XI 11	IV 18	159	XI 22	I 7	I 13	7	-
平年比較	早 3	晚 25	+28	晚 8	早 17	早 28	-11	-
高 鍋	XII 4	IV 8	126	XI 22	XII 28	I 6	10	-
平年比較	晚 20	晚 18	-2	晚 8	早 30	早 26	+4	-
細 島	XI 11	IV 17	158	XI 22	I 2	I 7	6	-
平年比較	早 8	晚 35	+43	晚 2	早 8	早 16	-9	-
延 岡	XI 11	IV 18	159	XI 21	I 3	I 7	5	-
平年比較	早 3	晚 28	+31	晚 7	早 8	早 34	-26	-
都 城	X 24	IV 9	158	XI 6	XII 31	I 7	8	-
平年比較	早 7	-	-2	晚 5	早 18	早 32	-14	-
高 原	X 23	IV 18	178	XI 7	XII 31	IV 7	98	XII 12
平年比較	晚 1	晚 5	+4	晚 12	早 25	晚 58	+65	早 44
小 林	X 24	IV 18	177	XI 23	XII 29	II 9	43	-
平年比較	早 5	晚 9	+13	晚 24	早 8	早 16	+8	-
加 久 藤	X 24	IV 18	177	XI 22	XII 30	I 8	10	-
平年比較	早 7	晚 4	+11	晚 11	晚 1	早 37	-37	-
須 木	X 24	-	-	XI 5	XII 4	II 9	68	-
平年比較	早 2	-	-	晚 12	早 24	早 23	+1	-
西 米 良	X 24	IV 18	177	XI 6	I 3	IV 8	96	XI 20
平年比較	早 8	晚 10	+18	晚 4	晚 6	晚 19	+25	早 33
神 門	X 24	IV 6	165	XI 6	I 3	I 7	5	-
平年比較	早 9	早 4	+5	晚 4	早 8	早 45	-39	-
田 代	X 19	III 28	158	XI 22	XII 4	I 7	35	-
平年比較	早 11	早 8	+3	晚 23	早 31	早 39	-2	-
椎 葉	X 20	IV 18	181	XI 6	XII 3	IV 8	127	XII 13
平年比較	早 4	晚 5	+9	晚 12	早 13	晚 22	+37	早 3
三 所	X 19	IV 18	182	X 10	XII 3	IV 8	127	XI 21
平年比較	晚 5	早 7	-12	早 4	早 6	晚 22	+28	早 26
三 田 井	X 19	IV 29	192	X 12	XII 4	II 8	67	XII 13
平年比較	早 2	晚 5	+6	早 8	早 7	早 33	-26	晚 2

大正五年二月十日印刷
大正五年二月十五日發行

宮崎地方測候所

宮崎縣宮崎郡宮崎町大字上別府二百十番地

印刷者 菊池 太一

宮崎縣宮崎郡宮崎町大字上別府二百十番地

印刷所 菊池組印刷所

146
35

14.6-

35

終