

291.51-N77ㄅ



1200500733060

縣地圖

山梨縣

改訂版

日本地圖株式會社編



始



291.51
N77

圖地縣分新本

973
509

山梨縣

改訂版

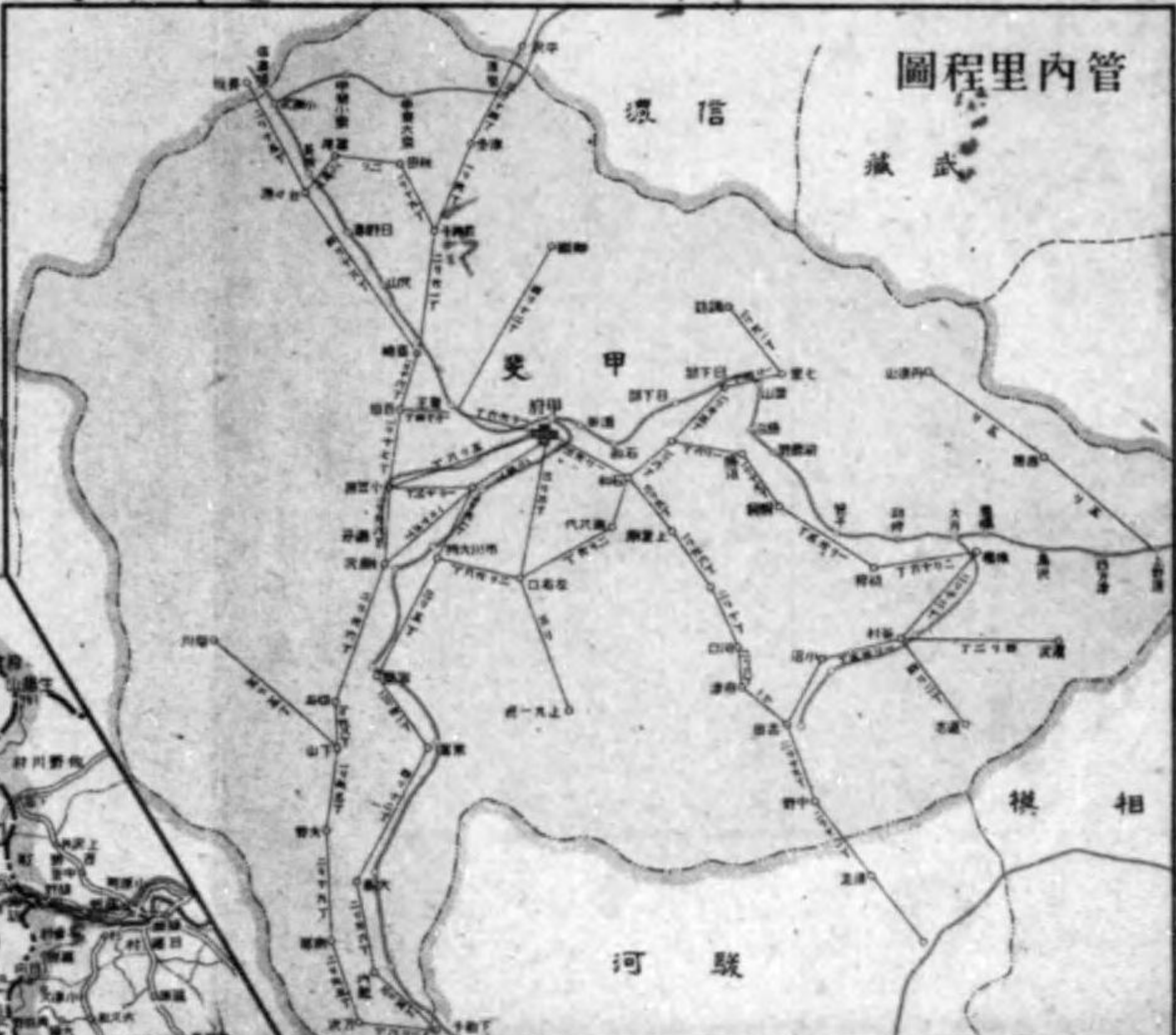
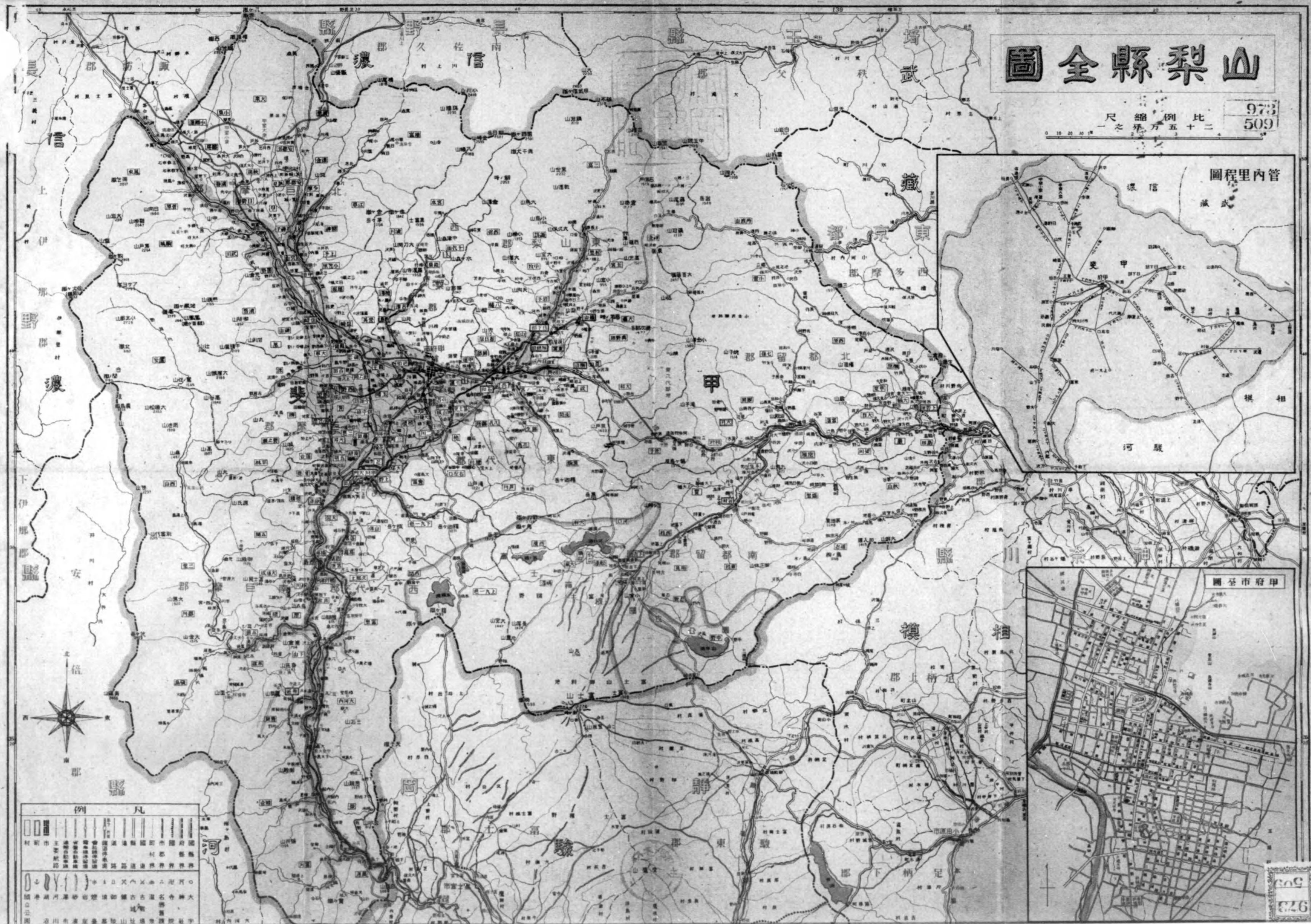


日本地圖株式會社

山梨縣全圖

比 例 尺
縮 方 五 十 二
一 之 分

973
509



例 凡

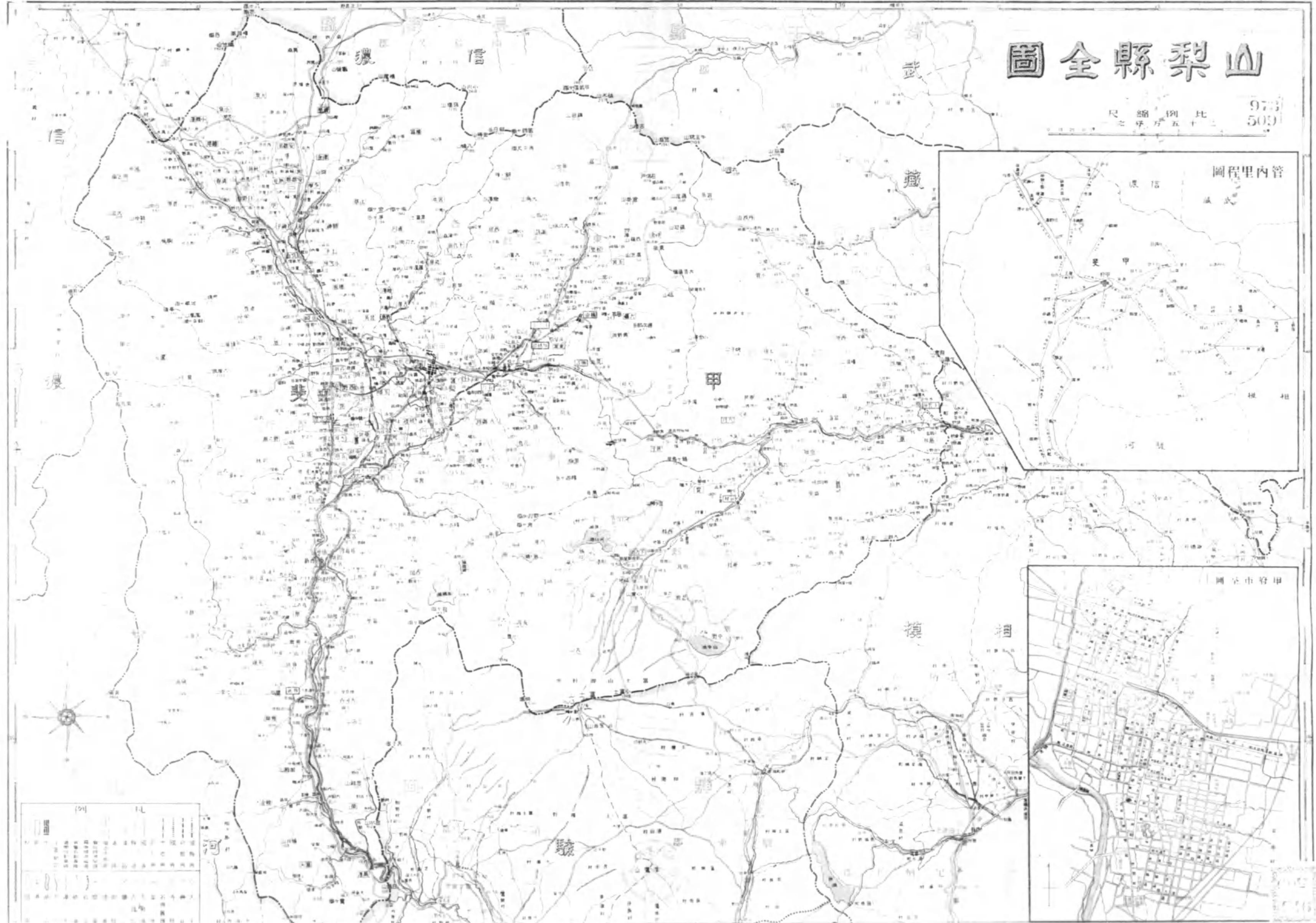
○	市街	市街
□	市街	市街
○	市街	市街
□	市街	市街

0 1 2 3 4 5 6 7 8 9 10 1 2 3 4 5

973
509

山梨縣全圖

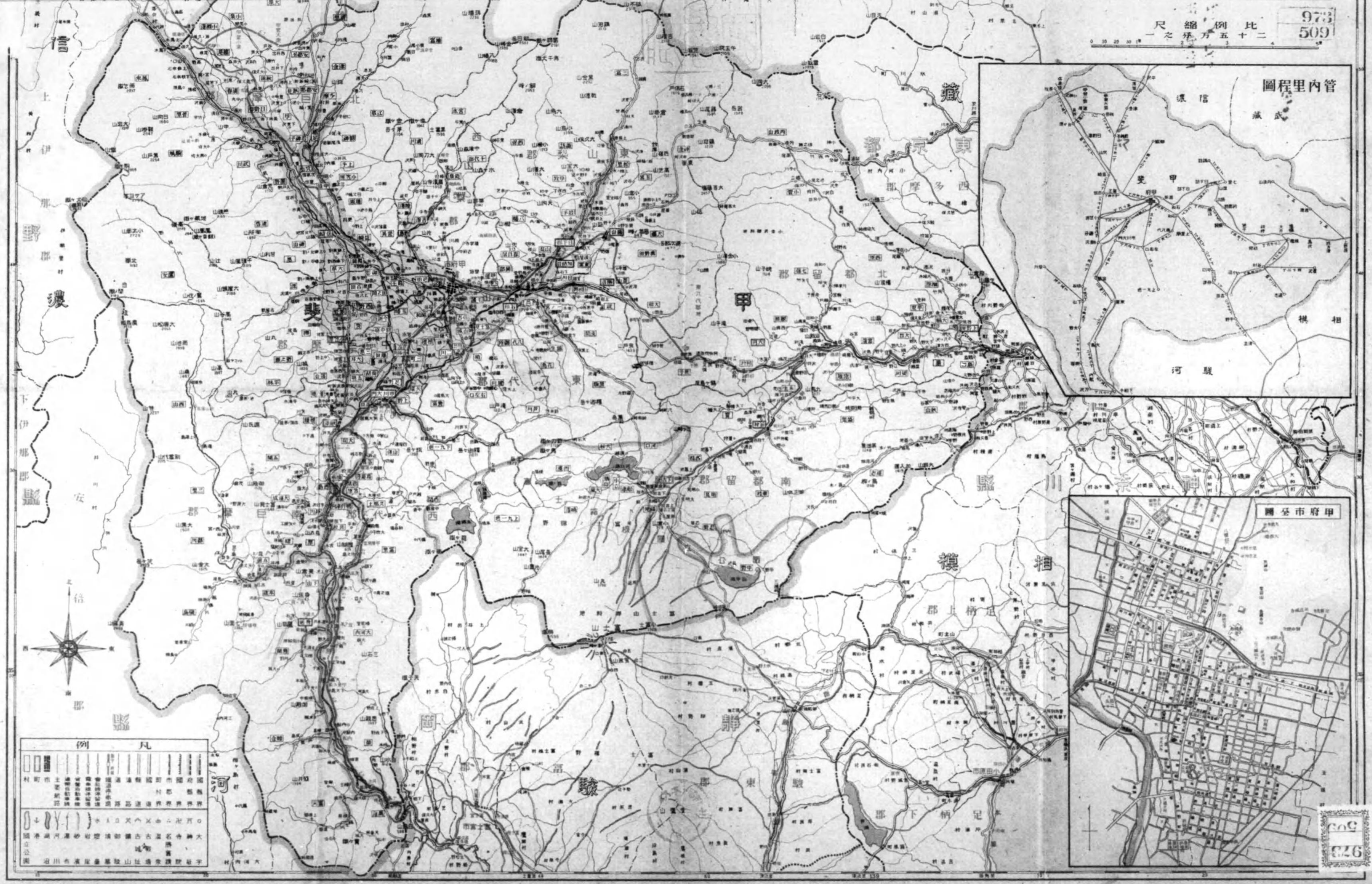
縮小例比 97.3
500



管内里程圖

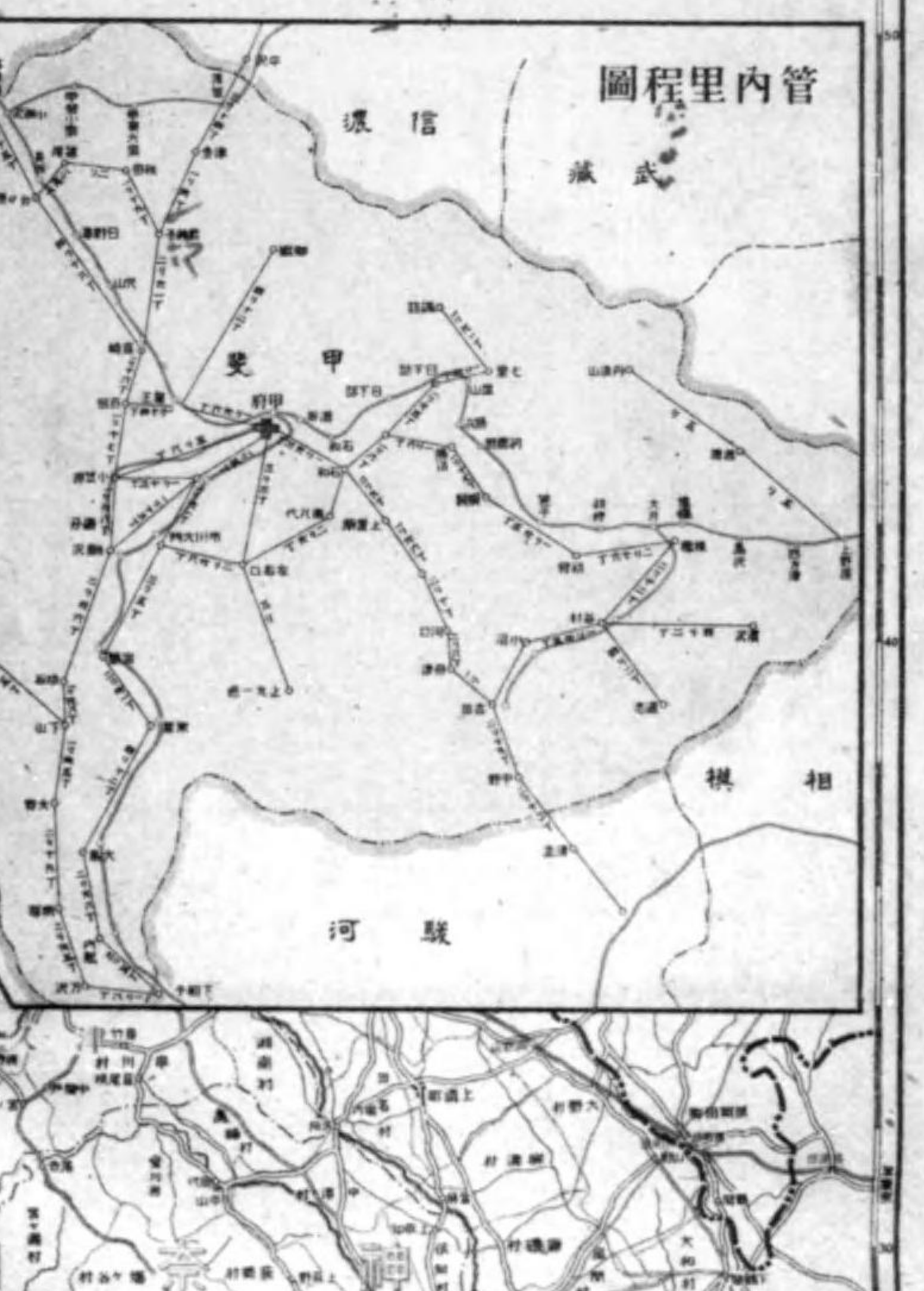
甲府市市圖

<p>1. 國道</p> <p>2. 主要地方道</p> <p>3. 一般地方道</p> <p>4. 河川</p> <p>5. 湖沼</p> <p>6. 山頂</p> <p>7. 標高</p> <p>8. 市界</p> <p>9. 町界</p> <p>10. 村界</p> <p>11. 町界</p> <p>12. 村界</p> <p>13. 町界</p> <p>14. 村界</p> <p>15. 町界</p> <p>16. 村界</p> <p>17. 町界</p> <p>18. 村界</p> <p>19. 町界</p> <p>20. 村界</p>	<p>1. 國道</p> <p>2. 主要地方道</p> <p>3. 一般地方道</p> <p>4. 河川</p> <p>5. 湖沼</p> <p>6. 山頂</p> <p>7. 標高</p> <p>8. 市界</p> <p>9. 町界</p> <p>10. 村界</p> <p>11. 町界</p> <p>12. 村界</p> <p>13. 町界</p> <p>14. 村界</p> <p>15. 町界</p> <p>16. 村界</p> <p>17. 町界</p> <p>18. 村界</p> <p>19. 町界</p> <p>20. 村界</p>
--	--



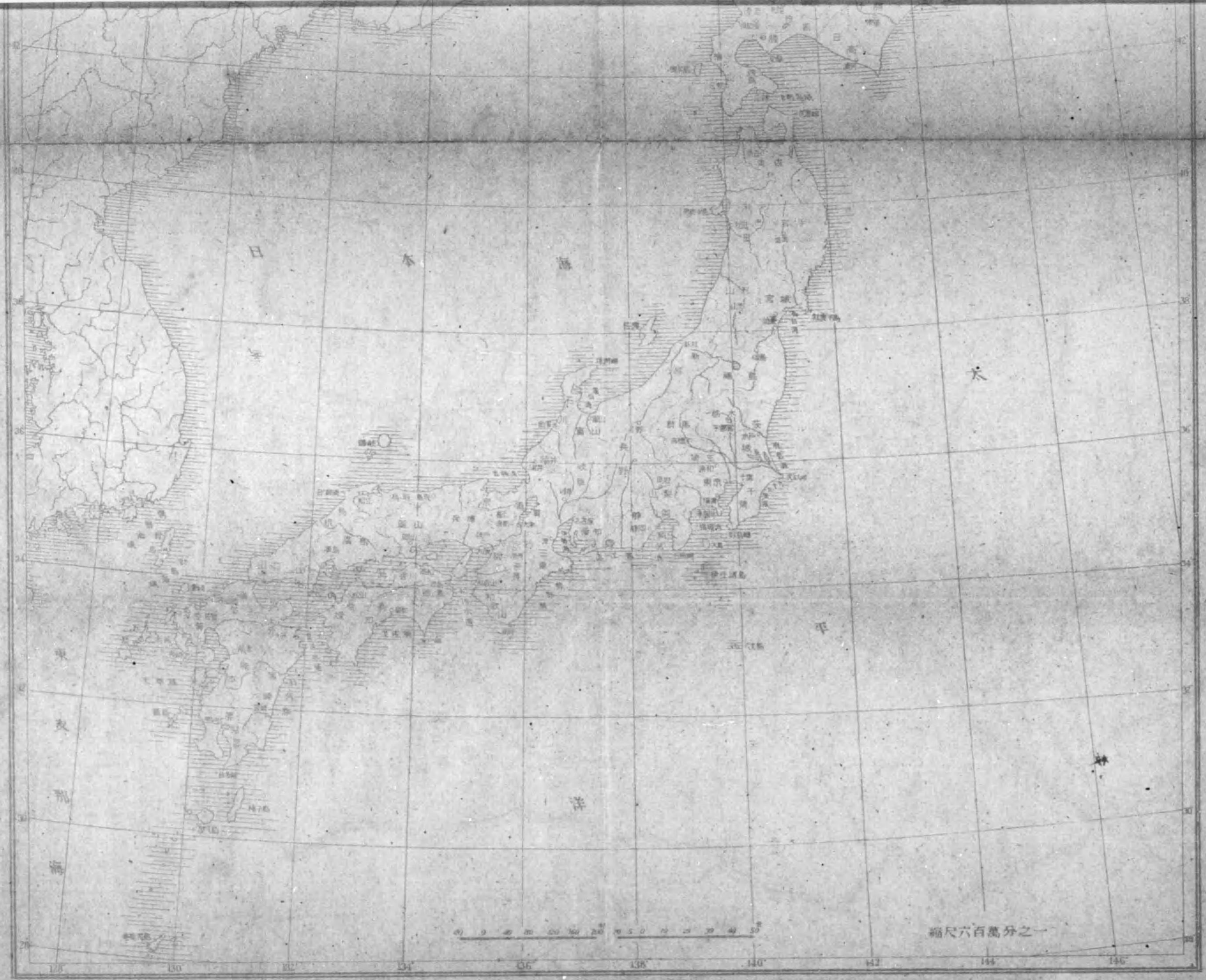
例凡

	市
	鎮
	村
	鐵道
	道路
	河川
	山脈
	山頂
	湖
	海
	海岸
	島
	城郭
	寺廟
	神社
	碑
	境界
	行政境界
	縣界
	區界
	村界
	道路境界
	鐵道境界
	河川境界
	山脈境界
	湖境界
	海境界
	島境界
	城郭境界
	寺廟境界
	神社境界
	碑境界
	境界





0 1 2 3 4 5 6 7 8 9 10 11 12 13 14 15




日本海

太平洋

東支那海

洋

縮尺六百萬分之一



973

509

昭和廿一年八月五日改訂版印刷
昭和廿一年八月五日改訂版發行

東京都神田區神保町一ノ二三
著作發行者 日本地圖株式會社
代表者 龜井 豐治

東京都京橋區築地一ノ三
印刷者 熊谷印刷所
代表者 熊谷 敬一

東京都神田區神保町一ノ二三
發行所 日本地圖株式會社
電話神田 (25) 3391-3393 (會社形號A114029)

東京都神田區淺路町二ノ九
配給元 日本出版配給統制株式會社

賣價金參圓
(Price 3 yen)

終