

39
21

0 1 2 3 4 5 6 7 8 9 30 1 2 3 4 5

始



39
21

大正二年六月一日調査

東洋燈臺表

上卷

日本、支那、露領沿海州

水路部

凡例

- 一本卷ハ東洋中日本及ヒ關東半島ノ燈臺船舶通航信號潮流信號立標浮標支那及ヒ露領沿海州ノ燈臺ヲ登錄ス
- 但シ挂燈立標及ヒ挂燈浮標ハ燈臺ノ部ニ記載セルヲ以テ立標及ヒ浮標ノ部ニハ之ヲ再記セス(支那及ヒ露領沿海州ノ燈臺ノ部ニハ挂燈浮標ヲ記載セス)
- 一本表掲ケル所ノ地名ハ漢字ト片假名トヲ用ヒ支那其ノ他外國ノ地名ハ漢字又ハ英字名稱ヲ用フ
- 一船舶繫留用トシテ點火セル燈標ハ逕信省ニ於テハ普通燈臺トシテ認許セス船舶繫留標ト稱シ港内ノ船舶繫留用トシテ一時便宜上ノ設置ヲ許シタルモノニシテ其ノ點火時期等ハ不規則ナレトモ參考ノ爲メ浮標ノ次ニ之ヲ掲記ス
- 一方位ハ磁針方位ヲ用フ又燈光ニ關スル方位ハ凡テ海方ヨリ取ル而シテ明弧ハ五拾六入法ニ據リ度ヲ以テ示ス
- 一浮標ノ位置ヲ示ス方位ハ其ノ浮標ヨリ取ル
- 一霧警號ハ霧雪若クハ溟濛ナル天候ノ時ノミ施行ス
- 一燈火及ヒ立標ノ高ハ總テ大高潮平均水面ヨリ測定ス
- 一光達距離ハ晴天ノ暗夜海面上十五呎ノ處ヨリ燈光ヲ認メ得ヘキ距離ヲ擧ケタルモノナレハ天候ニ由ツテ差アルモノトス
- 一光力弱キ燈臺等ハ光達距離不規則ナルコトアリ乃チ時ニヨリ光達距離内ニ入ルモ燈光ヲ視認シ得サルコトアリ又光達距離外數哩ヨリ之ヲ望見シ得ルコトアリ
- 一天氣密濛ノ時ニ當リ燈光ヲ發見セント欲セハ先ツ燈光ノ強度如何ヲ顧慮セサルヘカラス

大正 7 8 内交

光力微弱ノ燈光ハ煙霧ノ爲メニ隠サレ易キコトアリ
 一 空氣ノ模様ニヨリテハ白光ニシテ紅色ヲ呈スルコトアリ故ニ二箇以上ノ分弧ヲ有スル燈臺ニ於テハ單ニ光色ノミニ頼ラスシテ必ス其ノ燈光ノ方位ヲ取り以テ位置ヲ確カメサルヘカラス蓋シ白光ト紅光トノ間又ハ白光ト綠光トノ間ナル境界線ノ兩側ニハ必ス光色判然セサル部分存スルモノナリ且明區ト暗區トハ明瞭ナル境界アルモノニアラス(近距離ヨリ望ムトキハ殊ニ然リ)シテ其ノ境界線ノ前後ニ若干ノ餘光アルコトニ注意セサルヘカラス

又近傍ノ陸角等ノタメ燈光ノ遮斷セラル、燈臺ニアリテハ便宜上海圖若クハ燈臺表ニ其ノ遮斷限界ヲ記入シアルモ此ノ限界ハ燈臺ヨリノ距離ニ因リ變スルコトアリ即チ燈臺ヲ距ルコト遠キトキハ地形ニ因リ遮蔽物ヲ越エテ明視シ得ルコトアルカ如キ是ナリ
 一 音響ノ傳達ハ大氣ノ狀況及ヒ地勢ニ關スルモノナルヲ以テ必スシモ音響ノ方向及ヒ強弱ニ依ツテ霧警號ノ位置及ヒ距離ヲ判知スル能ハサルノミナラス最モ接近セル場所ニ於テモ時トシテハ其ノ音響ヲ聽ク能ハサルコトアリ航海者宜シク注意スヘシ
 一 經緯度ハ單ニ燈臺等ノ概位ヲ示スノ主意ナルカ故ニ五捨六入法ヲ以テ分位ニ止ム
 一 距離ハ埋鏈及ヒ碼ヲ用フ即チ一埋ハ一海里(緯度ノ六十分ノ一)ニシテ鏈ハ其ノ十分ノ一トス

燈等級

一 燈臺及ヒ燈船中ニハ高國船舶信號法ニ據リ信號ヲナス處アリ
 一 折射器ノ内徑ヲ以テ分チ内徑大ナルモノハ大ナル火口ヲ備フ其ノ折射器ノ大小火口ノ光力左ノ如シ

| 名稱 | 等級 | 折射器ノ内徑(呎) | | 火口 | | 燭光數 | 瓦 |
|-----|------|-----------|------|------|------|------|------|
| | | 一呎 | 二呎 | 石 | 油 | | |
| 一等 | 六・〇四 | 四・五九 | 三・二八 | 二・四六 | 一・六四 | 一・二六 | 〇・九八 |
| 二等 | 四・五九 | 三・二八 | 二・四六 | 一・六四 | 一・二六 | 〇・九八 | 〇・九八 |
| 三等 | 三・二八 | 二・四六 | 一・六四 | 一・二六 | 〇・九八 | 〇・八八 | 〇・八八 |
| 三等小 | 二・四六 | 一・六四 | 一・二六 | 〇・九八 | 〇・八八 | 〇・八八 | 〇・八八 |
| 四等 | 一・六四 | 一・二六 | 〇・九八 | 〇・八八 | 〇・八八 | 〇・八八 | 〇・八八 |
| 五等 | 一・二六 | 〇・九八 | 〇・八八 | 〇・八八 | 〇・八八 | 〇・八八 | 〇・八八 |
| 六等 | 〇・九八 | 〇・八八 | 〇・八八 | 〇・八八 | 〇・八八 | 〇・八八 | 〇・八八 |
| 外 | 〇・八八 | 〇・八八 | 〇・八八 | 〇・八八 | 〇・八八 | 〇・八八 | 〇・八八 |

但シ一燭光トハ一時間ニ鯨蠟製(石蠟又ハ木蠟)蠟燭ノ重量百二十「グレイン」ヲ消費スル光力ヲ云フ

燈光力

折射器外ニ於テ量リシ燭數若クハ之ニ相當スル燭數ヲ計算シテ表中ニ掲ク但シ折射器光力ノ強弱ハ直接其ノ等級ニノミ比準シ能ハサルモノナリ
 光力ハ一燭光ヲ單位トシテ之ヲ示ス

例セハ22ハ二萬二千燭光、 $\frac{1}{2}$ ハ二百五十燭光ナルカ如シ
 二千燭光以上ノ光力ハ最近半單位ヲ以テ算ス
 例セハ二千燭光ヨリ二千二百五十燭光マテハ二千燭光ニ近キヲ以テ2ヲ以テ示シ、二千二百五十一燭光ヨリ二千七百五十燭光マテハ二千五百燭光ニ近キヲ以テ2 $\frac{1}{2}$ ヲ以テ示シ、又二千七百五十一燭光ヨリ三千二百五十燭光マテハ三千燭光ニ近キヲ以テ3ヲ以テ示シ

二千燭光以下千燭光以上ハ最近四分一單位千燭光以下ハ最近十分一單位ヲ以テ算ス

照光器

反射 カトトリツク 金屬ノ反射器ニ因ツテ其ノ光ヲ反射スルモノ
 折射 ダイオプトリック 透鏡ニ因ツテ其ノ光ヲ屈折スルモノ
 反折合射 カタダイオプトリック 兩者連結ノ組織ニ成ルモノ

燈質

不動(F.) 一定ノ光力ヲ持續スルモノヲ云フ
 閃光(Fl.) 單閃光ヲ閃發スルモノニシテ暗黒ノ存續ハ常ニ閃光存續ヨリ長キモノヲ云フ
 連閃(Gp. Fl.) 二箇若クハ二箇以上ノ閃光(必スシモ同色ナラス)ヲ幾許カノ暗黒ヲ隔テ、連發スルモノヲ云フ
 不動閃光(F. & Fl.) 不動光中ニ一箇ノ閃光(白色若クハ他色)ヲ交ヘ發スルモノヲ云フ但シ該閃光ノ前後ニハ短暗ヲ生スルコトアリ
 不動連閃(F. & Gp. Fl.) 前者ト異ナラス唯閃光ヲ群發スルノ差アルノミ
 回轉(Rot.) 漸次光力ヲ増シ其ノ頂點ニ達スレハ又漸次光力ヲ減シ終ニ暗黒ニ至ルモノヲ云フ
 聯成不動回轉(F. & Rot.) 回轉燈ト同シク漸次光力ヲ増シ其ノ頂點ニ達スレハ漸次光力ヲ減スルモノ全ク暗黒ニ至ラス弱キ不動光ヲ存スルモノヲ云フ
 明暗(Osc.) 不動光ニシテ一定ノ間隙毎ニ俄然一箇ノ全暗ヲ現スルモノヲ云フ但シ明間

ハ暗間ト同一ナルカ若クハ稍長キヲ例トス

復連明暗(Gp. Osc.) 不動光ニシテ一定ノ間隙毎ニ俄然二回以上ノ全暗ヲ呈スルモノヲ云フ
 互光(Alt.) 異色(概ネ紅白)ノ光ヲ交互ニ發シ其ノ間ニ毫モ暗黒ヲ挾マサルモノヲ云フ

立標及浮標

一 河川又ハ海峽ニ於テ左舷又ハ右舷ト云フハ河口又ハ海口ヨリ水源ニ遡ル船ヨリ其ノ左右ヲ稱ス但シ河川ニ於テ左岸右岸ト云フハ水源ヨリ河口ニ向ヒ左右ヲ稱スルモノトス
 一 海峽又ハ内海ニ於ケル水源ノ區分ハ紛亂シ易キヲ以テ之ヲ左ニ示ス
 一 内海ハ神戸港ヲ以テ水源トス
 一 下關海峽ハ西口ヲ海口トシ東口ヲ水源トス
 一 八代海灣ハ長島海峽ヲ海口トシ三角港ヲ水源トス
 一 島原海灣ハ大託間島ヲ水源トス
 一 洲堆ハ水源ニ近キ方ヲ上端トシ遠キ方ヲ下端トス

立標式

| 種別 | 塗色 |
|--------|------|
| 左舷障害立標 | 黒 |
| 右舷障害立標 | 紅 |
| 孤立障害立標 | 紅黒横線 |

浮標式

| 種別 | 形狀 | 日標 | 塗色 | 記事 |
|--------|-----|-----|------|----------------|
| 左舷浮標 | 圓錐形 | 圓筒形 | 黑 | 奇數番號ヲ描ク |
| 右舷浮標 | 圓錐形 | 三角形 | 紅 | 偶數番號ヲ描ク |
| 洲ノ下端浮標 | 圓錐形 | 菱形 | 黑白橫線 | |
| 洲ノ上端浮標 | 圓錐形 | 立五形 | 紅白橫線 | |
| 孤立障害浮標 | 圓錐形 | 球形 | 紅黑橫線 | |
| 沈船浮標 | | | 綠 | 一面ニ白ク(沈船)ノ字ヲ描ク |

備考 圓柱形浮標ニシテ目標ヲ戴キタルモノヲ時宜ニヨリ碇置スルコトアルヘシ其ノ着色等ハ碇置ニ應シテ示スモノトス

○船舶通報規則

(四十年九月二十六日通信省令第四十四號(改正)
大正元年十二月六日通信省令第九十二號(改正)
大正元年十二月十一日通信省令第二十號(改正))

- 第一條 船舶通報ヲ分テ左ノ二種トス
 - 一、通過報
 - 二、信號報
- 第二條 通過報トハ特ニ指定スル燈臺ノ沿海ヲ通過スル船舶ニ關シ和文電報ヲ以テ請求者ニ左ノ事項ヲ通知スルモノヲ謂フ
 - 一、船名
 - 二、通過時分
- 第三條 信號報トハ船舶所有者又ハ其ノ代理人ト船長トノ間ニ於ル通信ニシテ特ニ指定ス

ル燈臺ニ於テ其ノ沿海ヲ通過スル船舶ト信號ニ依リ送受スルモノヲ謂フ

第四條 通過報ノ取扱ヲ望ム者ハ左ノ事項ヲ記載シタル請求書ヲ其ノ電報ヲ配達スヘキ電信局所ニ差出スヘシ

- 一、船名(必要ナルトキハ信號符字又ハ航路名ヲ添記スヘシ)
- 二、國籍
- 三、船舶所有者名
- 四、燈臺名

五、請求者(若シ請求者カ受信者ニ非サルトキハ併セテ受信者)ノ住所氏名

臨時ニ通過報ノ取扱ヲ望ム者ハ前項各號ノ事項ノ外尙豫定通過日時ヲ記載スヘシ

第五條 通過報ノ取扱ヲ望ム者ハ登記料トシテ一會計年度毎ニ金一圓ヲ前條ノ電信局所ニ納付スヘシ但シ臨時ニ其ノ取扱ヲ望ム者ハ此限ニ在ラス

前項ノ登記料ハ毎年度分ヲ其ノ前年度ノ末日十五日前迄ニ納付スヘシ但シ初年度分ハ請求書差出ノ際之ヲ納付スヘシ

第六條 通過報ノ料金左ノ如シ

- 一、登記料ヲ納付シタル者ニ對シテハ
 - 一、通毎ニ 内地相互間 金拾五錢
 - 二、登記料ヲ納付セサル者ニ對シテハ 一通毎ニ 内地相互間 金貳拾錢
- 夜間(日没ヨリ日出マデヲ謂フ)通過ノ船舶ニ對スル通過報ノ料金ハ前項料金ノ二倍トス

前二項ノ料金ハ配達ノ際受信者ヨリ之ヲ徴収ス

第七條 第四條ノ請求ヲ受ケタル電信局所ニ於テ豫定通過日時切迫ノ爲燈臺ニ電報ヲ以テ通知ヲ要スルトキハ請求者ハ其ノ電報ノ料金ヲ前納スヘシ

第八條 第四條ノ請求書ニ記載セル船舶カ燈臺ノ沿海ヲ通過シタル場合ト雖該燈臺ニ於テ

其ノ船名ヲ知り得サリシトキ又ハ全ク船舶ノ通過ヲ知り得サリシトキハ通過報ヲ發セサルコトアルヘシ

第九條 信號報ノ取扱ヲ望ム船舶所有者又ハ其ノ代理人ハ豫メ左ノ事項ヲ記載シタル請求書ヲ其ノ電報ヲ配達スヘキ電信局所ニ差出スヘシ

- 一、船名(必要ナルトキハ信號符字又ハ航路名ヲ添記スヘシ)
- 二、國籍
- 三、船舶所有者名
- 四、燈臺名
- 五、請求者ノ住所氏名

第十條 信號報ノ取扱ヲ望ム者ハ登記料トシテ一會計年度毎ニ金一圓ヲ前條ノ電信局所ニ納付スヘシ

前項ノ登記料ハ毎年度分ヲ其ノ前年度ノ末日十五日前迄ニ納付スヘシ但シ初年度分ハ請求書差出ノ際之ヲ納付スヘシ

第十一條 信號報ノ料金左ノ如シ
信號料 一通ニ付 金 壹 圓 電報料又ハ郵便料ハ實費

船舶ヨリ發スル信號報ノ料金ハ之ヲ受信者ヨリ徴収ス

第十二條 船舶所有者又ハ其ノ代理人信號報ヲ發セントスルトキハ和文電報書法ニ從ヒ相當事項ヲ賴信紙ニ記載シ之ヲ第九條ノ電信局所ニ差出スヘシ但シ之ニ關スル郵便切手ハ賴信紙ニ貼付スヘカラス
前項ノ場合ニ於テ郵便ニ依リ燈臺ニ送達ヲ望ムトキハ同時ニ其ノ旨ヲ申出ツヘシ此場合ニ於テハ適宜ノ用紙ニ記載スルコトヲ得

第十三條 電信局所ニ於テ前條ノ信號報ヲ受ケタルトキハ指定ノ方法ニ依リ之ヲ燈臺ニ傳送シ燈臺ニ於テ之ヲ船舶ニ通達ス

第十四條 船舶ニ於テ信號報ヲ發セントスルトキハ其ノ旨ヲ燈臺ニ信號スヘシ但シ信號報ノ受信者ハ第十條ノ登記料ヲ納付シタル者ニ限ル

第十五條 燈臺ニ於テ前條ノ信號報ヲ受ケタルトキハ和文電報ヲ以テ之ヲ第九條ノ電信局所ニ傳送シ電信局所ハ之ヲ受信者ニ配達ス

第十六條 燈臺ニ於テ信號報ヲ船舶ニ通達スルハ其ノ到達ノ日ヨリ三十日以内ニ限ル

第十七條 船舶ニ通達シ能ハサル信號報ノ料金中信號料ハ納付人ノ請求ニ依リ之ヲ還付ス

第十八條 燈臺ト船舶トノ間ニ於ケル信號ハ晝間ニ限り之ヲ行ヒ其ノ方法ハ萬國船舶信號書ノ定ムル所ニ依ル但シ船舶所有者又ハ其ノ代理人ノ請求ニ依リ燈臺ニ於テ夜間通過ノ信號ヲ受クルコトアルヘシ

第十九條 船舶通報ニ關係ヲ有スル海上ノ船舶ハ特ニ指定シタル燈臺ニ接近シタルトキハ國旗及信號符字ヲ掲クヘシ
前條但書ニ依リ夜間通過ノ信號ヲ爲サントスルトキハ船舶所有者又ハ其ノ代理人ハ特定信號ヲ定メ豫メ航路標識管理所ノ承認ヲ經ルコトヲ要ス

第二十條 本令中料金ノ徴収又ハ還付ニ關シ明文ナキ事項ハ凡テ明治三十三年九月遞信省令第四十六號電報規則ノ規定ヲ準用ス

第二十一條 船舶通報ノ受信者住所ニ異動ヲ生シタルトキハ請求書ヲ差出シタル電信局所ニ其ノ旨ヲ届出ツヘシ

受信者住所ノ異動ニ依リ配達電信局所ヲ異ニスルニ至リタルトキハ其ノ船舶通報取扱ノ請求ハ消滅シタルモノト見做ス

第二十二條 船舶通報ハ内地小笠原島相互間並内地小笠原島臺灣及樺太相互間ニ發受スルモノニ限ル

第二十三條 燈臺以外ノ場所ニ於テ船舶通報ノ取扱ヲ爲ストキハ本令ヲ準用ス

○船舶通航信規程(明治四十二年七月十三日通)

一 船舶通航信號ハ信號所ノ附近ニ於ケル船舶ノ動靜ニ關シ之ヲ爲ス但シ各信號所ニ付テ特ニ定ムル場合、縦帆ノミヲ裝置スル帆船カ群走セサル場合及檣樑ヲ以テ運轉スル船ニ關スル場合ニ付テハ此ノ限ニ在ラス

二 船舶通行信號ハ左ノ三種ニ分チ晝間ニ在テハ黒色ノ船舶通航信號塔ニ白色ノ記號ヲ表示シ夜間ニ在テハ該塔ニ燈ヲ掲ケテ之ヲ爲ス(附圖參照)

第一種 晝間ニ在テハ前塔ニ圓形ヲ表示シ夜間ニ在テハ該塔ニ不動白色燈ヲ掲ケルモノ

第二種 晝間ニ在テハ中央塔ニ三角形ヲ表示シ夜間ニ在テハ該塔ニ明暗紅色燈ヲ掲ケルモノ

第三種 晝間ニ在テハ後塔ニ方形ヲ表示シ夜間ニ在テハ該塔ニ不動紅色燈ヲ掲ケルモノ

前塔ト稱スルハ信號所見張所ノ上部ニ在ルモノ、中央塔ト稱スルハ前塔ノ後方ニ在ルモノ、後塔ト稱スルハ最後ニ在ルモノヲ謂フ

三 潮流信號ハ左ノ四種ニ分チ晝間ニ在テハ白色柱ノ頂ニ於テ一端ニ紅色圓形板、他端ニ黒色矩形板ヲ有スル白色桿ノ位置ヲ轉換シ夜間ニ在テハ白色ノ潮流信號塔ニ燈ヲ掲ケテ之ヲ爲ス(附圖參照)

第一種 晝間ニ在テハ矩形板ヲ上端トシテ桿カ約三十度ニ傾斜シ夜間ニ在テハ白色不等分明暗燈ヲ掲ケルモノ

第二種 晝間ニ在テハ矩形板ヲ上端トシテ桿カ約七十度ニ傾斜シ夜間ニ在テハ白色等分明暗燈ヲ掲ケルモノ

第三種 晝間ニ在テハ圓形板ヲ上端トシテ桿カ約三十度ニ傾斜シ夜間ニ在テハ紅白不等分互光燈ヲ掲ケルモノ

第四種 晝間ニ在テハ圓形板ヲ上端トシテ桿カ約七十度ニ傾斜シ夜間ニ在テハ紅白等分互光燈ヲ掲ケルモノ

四 潮流信號ハ同方向ノ潮流カ流レ始メテヨリ流レ止ムマテノ間ニ於テ最初ノ約三分ノ一ニ相當スル期間ヲ初期、次ノ約三分ノ一ニ相當スル期間ヲ中央期、最後ノ約三分ノ一ニ相當スル期間ヲ末期トシテ之ヲ爲ス

五 信號機ノ故障其ノ他ノ事由ニ依リ信號ヲ爲スコトヲ得サルトキハ左ニ定ムル所ニ從ヒ信號ヲ爲ス

船舶通航信號ヲ爲スコトヲ得サルトキ

晝間 Wノ信號旗ヲ旗竿ニ掲ク
 夜間 紅燈一箇ヲ前後ノ各信號塔ニ掲ク
 潮流信號ヲ爲スコトヲ得サルトキ
 晝間 圓形板ヲ上端トシテ桿ヲ直立ス
 夜間 綠燈一箇ヲ潮流信號塔ニ掲ク
 六 潮流信號ヲ爲ササル信號所ハ夜間信號所ノ位置ヲ示ス爲メ其ノ中央塔ニ明暗白色燈ヲ掲ク但シ第二項ノ船舶通航信號ヲ爲ス場合及前項ニ依リ燈ヲ掲クル場合ニ於テハ此ノ限ニ在ラス
 七 航路ニ異變アルトキ航行危險ノ虞アルトキ其ノ他船舶ノ航行ニ關シ必要アルトキハ信號所ハ晝間ニ限リ萬國船舶信號法ニ依リ信號ヲナスコトアルヘシ

本表中誤謬脱漏等ヲ發見セハ速ニ當部ニ報道アラシムコトヲ希望ス

大正二年六月一日


水路部

東洋燈臺表上卷目錄


| | | |
|---|----|-----|
| 燈臺(挂燈立標挂燈浮標) | | |
| 本洲南岸(品川至日御埼) | 一 | 六八 |
| 四國南岸(甲浦至叶埼) | 一一 | 六九 |
| 九州東岸(土々呂港至佐多岬) | 一二 | 七〇 |
| 南西諸島(屋久島至津堅島) | 一四 | 七四 |
| 臺灣北岸(鼠頭角至淡水) | 一六 | 七九 |
| 臺灣西岸(白沙岬至北島) | 一九 | 八八 |
| 臺灣東岸 | 二二 | 九一 |
| 內海(友ヶ島至若松) | 二三 | 九三 |
| 九州北岸(沖島至豆段埼) | 四一 | 九五 |
| 九州西岸(大立島至釣掛埼) | 四三 | 一〇一 |
| 九州南岸(坊ノ岬至鹿兒島) | 四八 | 一一六 |
| 本洲北岸(蓋井島至入道埼) | 五〇 | 一二三 |
| 本洲東岸(尻矢埼至大吹埼) | 五六 | 一二三 |
| 北洲西岸(白神岬至宗谷岬) | 五九 | 一三一 |
| 北洲東岸 | 六三 | |
| 北洲南岸(納沙布埼至函館) | 六四 | |
| 千島列島 | | 六八 |
| 樺太 | | 六九 |
| 朝鮮東岸(蔚崎至清津) | | 七〇 |
| 朝鮮南岸(絕影島至魚龍島) | | 七四 |
| 朝鮮西岸(竹島至鴨綠江) | | 七九 |
| 關東半島(南三山島至老鐵山) | | 八八 |
| 船舶通航信號 | | 九一 |
| 潮流信號 | | 九三 |
| 立標 | | 九五 |
| 浮標 | | 一〇一 |
| 船舶繫留標識 | | 一一六 |
| 露領沿海州及支那沿岸燈臺(挂燈立標) | | 一二三 |
| 露領沿海州(Cape Gannova 至 Petropavlovsk harbour) | | 一二三 |
| 支那沿岸(牛莊至 Stanch Islands) | | 一三一 |

燈質種別圖


| | | | |
|--|--------------------------|--|--|
| | <p>回 轉</p> | | <p>不 動</p> |
| | <p>閃 光</p> | | <p>明 暗</p> |
| | <p>連 閃 (二閃光)</p> | | <p>複 連 明 暗</p> |
| | <p>連 閃 (三閃光)</p> | | <p>互 光</p> |
| | <p>連 閃 (四閃光)</p> | | <p>聯 成 不 動 回 轉</p> |



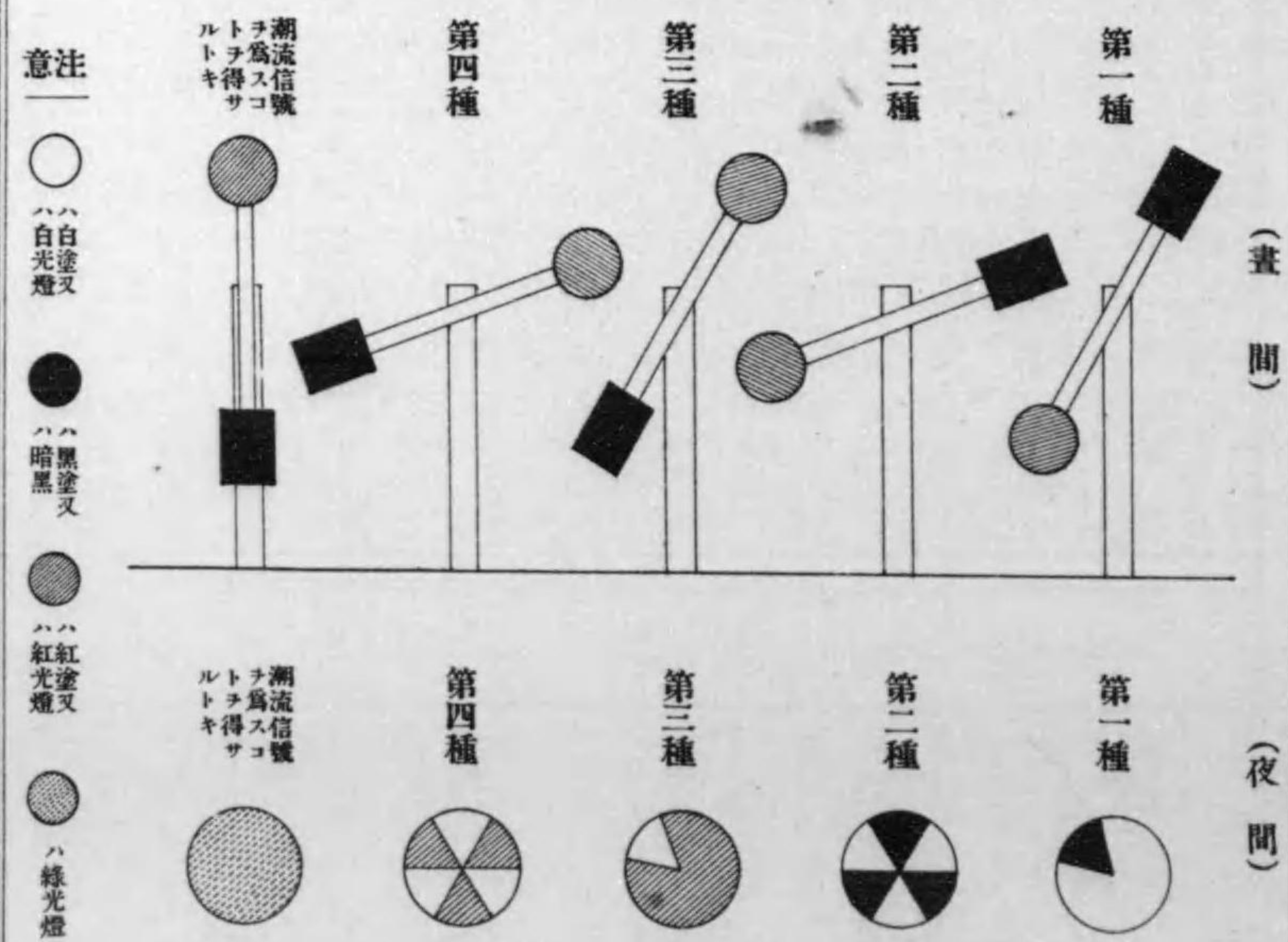
圖式標立及標浮



船 舶 通 航 信 號



湖 流 信 號



第 一 表
 此ノ表ハ
 物高ト測
 者ノ眼高
 トニ從ヒ
 海上ニ於
 テ望見シ
 得ル物體
 ノ距離ヲ
 示スモノ
 ナリ

| 高 呎 | 距 離 哩 | 高 呎 | 距 離 哩 | 高 呎 | 距 離 哩 | 高 呎 | 距 離 哩 | 高 呎 | 距 離 哩 | 高 呎 | 距 離 哩 | 高 呎 | 距 離 哩 | 高 呎 | 距 離 哩 |
|--------|-------------|--------|-------------|--------|-------------|--------|-------------|--------|-------------|--------|-------------|--------|-------------|--------|-------------|
| 1 | 1.15 | 22 | 5.40 | 43 | 7.54 | 120 | 12.60 | 300 | 19.91 | 520 | 26.22 | 940 | 35.25 | 2800 | 60.8 |
| 2 | 1.63 | 23 | 5.51 | 44 | 7.62 | 125 | 12.85 | 310 | 20.24 | 540 | 26.71 | 960 | 35.62 | 2900 | 61.9 |
| 3 | 1.99 | 24 | 5.63 | 45 | 7.70 | 130 | 13.11 | 320 | 20.57 | 560 | 27.21 | 980 | 35.99 | 3000 | 63.0 |
| 4 | 2.31 | 25 | 5.75 | 46 | 7.79 | 135 | 13.36 | 330 | 20.88 | 580 | 27.69 | 1000 | 36.40 | 3100 | 64.1 |
| 5 | 2.58 | 26 | 5.87 | 47 | 7.88 | 140 | 13.60 | 340 | 21.20 | 600 | 28.17 | 1100 | 38.10 | 3200 | 65.0 |
| 6 | 2.82 | 27 | 5.98 | 48 | 7.97 | 145 | 13.84 | 350 | 21.51 | 620 | 28.62 | 1200 | 39.90 | 3300 | 66.0 |
| 7 | 3.04 | 28 | 6.08 | 49 | 8.05 | 150 | 14.08 | 360 | 21.81 | 640 | 29.09 | 1300 | 41.40 | 3400 | 67.0 |
| 8 | 3.25 | 29 | 6.19 | 50 | 8.12 | 160 | 14.54 | 370 | 22.12 | 660 | 29.54 | 1400 | 43.00 | 3500 | 68.0 |
| 9 | 3.45 | 30 | 6.30 | 55 | 8.52 | 170 | 14.99 | 380 | 22.41 | 680 | 29.98 | 1500 | 44.50 | 3600 | 69.0 |
| 10 | 3.64 | 31 | 6.41 | 60 | 8.91 | 180 | 15.43 | 390 | 22.71 | 700 | 30.42 | 1600 | 46.00 | 3700 | 69.9 |
| 11 | 3.81 | 32 | 6.50 | 65 | 9.27 | 190 | 15.85 | 400 | 22.99 | 720 | 30.85 | 1700 | 47.40 | 3800 | 70.9 |
| 12 | 3.99 | 33 | 6.60 | 70 | 9.62 | 200 | 16.26 | 410 | 23.28 | 740 | 31.28 | 1800 | 48.80 | 3900 | 71.8 |
| 13 | 4.14 | 34 | 6.70 | 75 | 9.96 | 210 | 16.66 | 420 | 23.56 | 760 | 31.70 | 1900 | 50.20 | 4000 | 72.7 |
| 14 | 4.30 | 35 | 6.80 | 80 | 10.28 | 220 | 17.05 | 430 | 23.84 | 780 | 32.11 | 2000 | 51.50 | 4100 | 73.0 |
| 15 | 4.45 | 36 | 6.90 | 85 | 10.60 | 230 | 17.43 | 440 | 24.12 | 800 | 32.52 | 2100 | 52.70 | 4200 | 74.5 |
| 16 | 4.60 | 37 | 6.99 | 90 | 10.90 | 240 | 17.81 | 450 | 24.39 | 820 | 32.92 | 2200 | 54.00 | 4300 | 75.4 |
| 17 | 4.74 | 38 | 7.09 | 95 | 11.20 | 250 | 18.16 | 460 | 24.65 | 840 | 33.32 | 2300 | 55.10 | 4400 | 76.2 |
| 18 | 4.88 | 39 | 7.08 | 100 | 11.50 | 260 | 18.54 | 470 | 24.93 | 860 | 33.72 | 2400 | 56.30 | 4500 | 77.0 |
| 19 | 5.02 | 40 | 7.27 | 105 | 11.79 | 270 | 18.90 | 480 | 25.18 | 880 | 34.11 | 2500 | 57.50 | 4600 | 77.9 |
| 20 | 5.15 | 41 | 7.36 | 110 | 12.06 | 280 | 19.24 | 490 | 25.45 | 900 | 34.49 | 2600 | 58.70 | 4700 | 78.8 |
| 21 | 5.27 | 42 | 7.45 | 115 | 12.34 | 290 | 19.58 | 500 | 25.70 | 920 | 34.88 | 2700 | 59.80 | 1 mile | 83.5 |

例ハ測者ノ眼
 高海面十五呎
 ナルトキハ高百
 五十呎ノ一塔ヲ
 相距十八哩五ノ
 地ヨリ望見シ得
 ヘシ

眼高十五呎ノ水平距離 = 4.45
 塔ノ高百五十呎ノ水平距離 = 14.08
 18.53

表 二 第

△ 索ヲ離距ノ体物リヨニ位方二

| 方針路ト第二 方位間ノ差 | 差ノ間位方一第ト路針 | | | | | | | | | | | |
|-----------------|------------|------|------|------|------|------|------|------|------|------|------|------|
| | 2 | | 2½ | | 3 | | 3½ | | 4 | | 4½ | |
| 3 | 1.96 | 1.09 | | | | | | | | | | |
| 3½ | 1.32 | 0.84 | 2.42 | 1.53 | | | | | | | | |
| 4 | 1.00 | 0.71 | 1.62 | 1.15 | 2.85 | 2.01 | | | | | | |
| 4½ | 0.81 | 0.63 | 1.23 | 0.95 | 1.91 | 1.48 | 3.25 | 2.51 | | | | |
| 5 | 0.69 | 0.57 | 1.00 | 0.83 | 1.45 | 1.21 | 2.19 | 1.82 | 3.62 | 3.01 | | |
| 5½ | 0.54 | 0.50 | 0.85 | 0.75 | 1.18 | 1.04 | 1.66 | 1.46 | 2.44 | 2.15 | 3.96 | 3.49 |
| 6 | 0.50 | 0.47 | 0.74 | 0.69 | 1.00 | 0.92 | 1.35 | 1.24 | 1.85 | 1.71 | 2.66 | 2.46 |
| 6½ | 0.50 | 0.45 | 0.67 | 0.64 | 0.88 | 0.84 | 1.14 | 1.09 | 1.50 | 1.44 | 2.02 | 1.93 |
| 7 | 0.46 | 0.45 | 0.61 | 0.60 | 0.79 | 0.77 | 1.00 | 0.98 | 1.27 | 1.25 | 1.64 | 1.61 |
| 7½ | 0.43 | 0.43 | 0.57 | 0.56 | 0.72 | 0.72 | 0.90 | 0.89 | 1.11 | 1.11 | 1.39 | 1.38 |
| 8 | 0.41 | 0.41 | 0.53 | 0.53 | 0.67 | 0.67 | 0.82 | 0.82 | 1.00 | 1.00 | 1.22 | 1.22 |
| 8½ | 0.40 | 0.40 | 0.51 | 0.51 | 0.63 | 0.63 | 0.76 | 0.76 | 0.91 | 0.91 | 1.09 | 1.09 |
| 9 | 0.39 | 0.38 | 0.49 | 0.48 | 0.60 | 0.59 | 0.72 | 0.71 | 0.85 | 0.83 | 1.00 | 0.98 |
| 9½ | 0.38 | 0.37 | 0.48 | 0.46 | 0.58 | 0.56 | 0.69 | 0.66 | 0.80 | 0.77 | 0.93 | 0.89 |
| 10 | 0.38 | 0.35 | 0.47 | 0.44 | 0.57 | 0.52 | 0.66 | 0.61 | 0.77 | 0.71 | 0.88 | 0.81 |
| 10½ | 0.38 | 0.34 | 0.47 | 0.42 | 0.56 | 0.49 | 0.65 | 0.57 | 0.74 | 0.65 | 0.84 | 0.74 |
| 11 | 0.39 | 0.32 | 0.47 | 0.39 | 0.56 | 0.46 | 0.64 | 0.53 | 0.72 | 0.60 | 0.81 | 0.67 |
| 11½ | 0.40 | 0.31 | 0.48 | 0.37 | 0.56 | 0.43 | 0.63 | 0.49 | 0.71 | 0.55 | 0.79 | 0.61 |
| 12 | 0.41 | 0.29 | 0.49 | 0.35 | 0.57 | 0.40 | 0.64 | 0.45 | 0.71 | 0.50 | 0.78 | 0.55 |
| 12½ | 0.43 | 0.28 | 0.51 | 0.32 | 0.58 | 0.37 | 0.65 | 0.41 | 0.71 | 0.45 | 0.77 | 0.49 |
| 13 | 0.46 | 0.26 | 0.53 | 0.30 | 0.60 | 0.33 | 0.66 | 0.37 | 0.72 | 0.40 | 0.78 | 0.43 |
| 13½ | 0.50 | 0.23 | 0.57 | 0.27 | 0.63 | 0.30 | 0.69 | 0.32 | 0.74 | 0.35 | 0.79 | 0.37 |
| 14 | 0.54 | 0.21 | 0.61 | 0.23 | 0.67 | 0.26 | 0.72 | 0.28 | 0.77 | 0.29 | 0.81 | 0.31 |
| | | | | | | | | | | | | |
| | 5 | | 5½ | | 6 | | 6½ | | 7 | | 7½ | |
| 6 | 4.26 | 3.94 | | | | | | | | | | |
| 6½ | 2.86 | 2.74 | 4.52 | 4.33 | | | | | | | | |
| 7 | 2.17 | 2.13 | 3.04 | 2.98 | 4.74 | 4.64 | | | | | | |
| 7½ | 1.76 | 1.76 | 2.30 | 2.29 | 3.18 | 3.17 | 4.91 | 4.88 | | | | |
| 8 | 1.50 | 1.50 | 1.87 | 1.87 | 2.41 | 2.41 | 3.30 | 3.30 | 5.03 | 5.03 | 5.10 | 5.08 |
| 8½ | 1.31 | 1.30 | 1.59 | 1.58 | 1.96 | 1.95 | 2.50 | 2.49 | 3.38 | 3.36 | 3.43 | 3.36 |
| 9 | 1.18 | 1.15 | 1.39 | 1.36 | 1.66 | 1.63 | 2.03 | 1.99 | 2.56 | 2.51 | 2.60 | 2.49 |
| 9½ | 1.08 | 1.03 | 1.25 | 1.19 | 1.46 | 1.39 | 1.72 | 1.65 | 2.08 | 1.99 | 2.00 | 1.95 |
| 10 | 1.00 | 0.92 | 1.14 | 1.05 | 1.31 | 1.21 | 1.51 | 1.39 | 1.77 | 1.63 | 2.11 | 1.95 |
| 10½ | 0.94 | 0.83 | 1.06 | 0.94 | 1.20 | 1.05 | 1.35 | 1.19 | 1.55 | 1.36 | 1.79 | 1.58 |
| 11 | 0.90 | 0.75 | 1.00 | 0.83 | 1.11 | 0.92 | 1.24 | 1.03 | 1.39 | 1.15 | 1.57 | 1.30 |
| 11½ | 0.87 | 0.67 | 0.95 | 0.73 | 1.05 | 0.81 | 1.15 | 0.89 | 1.27 | 0.98 | 1.41 | 1.09 |
| 12 | 0.85 | 0.60 | 0.92 | 0.65 | 1.00 | 0.71 | 1.09 | 0.77 | 1.18 | 0.83 | 1.29 | 0.91 |
| 12½ | 0.84 | 0.53 | 0.90 | 0.57 | 0.97 | 0.61 | 1.04 | 0.66 | 1.11 | 0.71 | 1.20 | 0.76 |
| 13 | 0.83 | 0.46 | 0.89 | 0.49 | 0.94 | 0.52 | 1.00 | 0.56 | 1.06 | 0.59 | 1.13 | 0.63 |
| 13½ | 0.84 | 0.39 | 0.88 | 0.42 | 0.93 | 0.44 | 0.98 | 0.46 | 1.02 | 0.48 | 1.08 | 0.51 |
| 14 | 0.85 | 0.32 | 0.89 | 0.34 | 0.92 | 0.35 | 0.90 | 0.37 | 1.00 | 0.38 | 1.04 | 0.40 |
| | | | | | | | | | | | | |
| | 8 | | 8½ | | 9 | | 9½ | | 10 | | 10½ | |
| 9 | 5.13 | 5.03 | | | | | | | | | | |
| 9½ | 3.44 | 3.30 | 5.10 | 4.88 | | | | | | | | |
| 10 | 2.61 | 2.41 | 3.43 | 3.17 | 5.03 | 4.64 | | | | | | |
| 10½ | 2.12 | 1.87 | 2.60 | 2.29 | 3.38 | 2.98 | 4.91 | 4.33 | | | | |
| 11 | 1.80 | 1.50 | 2.11 | 1.76 | 2.56 | 2.13 | 3.30 | 2.74 | 4.74 | 3.94 | 4.52 | 3.49 |
| 11½ | 1.58 | 1.22 | 1.79 | 1.38 | 2.08 | 1.61 | 2.50 | 1.93 | 3.18 | 2.46 | 3.04 | 2.15 |
| 12 | 1.41 | 1.00 | 1.57 | 1.11 | 1.77 | 1.25 | 2.03 | 1.44 | 2.41 | 1.71 | 2.04 | 1.46 |
| 12½ | 1.29 | 0.82 | 1.41 | 0.89 | 1.55 | 0.98 | 1.72 | 1.09 | 1.96 | 1.24 | 2.30 | 1.46 |
| 13 | 1.20 | 0.67 | 1.29 | 0.72 | 1.39 | 0.77 | 1.51 | 0.84 | 1.66 | 0.92 | 1.87 | 1.04 |
| 13½ | 1.13 | 0.53 | 1.20 | 0.56 | 1.27 | 0.60 | 1.35 | 0.64 | 1.46 | 0.69 | 1.59 | 0.75 |
| 14 | 1.08 | 0.41 | 1.13 | 0.43 | 1.18 | 0.45 | 1.24 | 0.47 | 1.31 | 0.50 | 1.39 | 0.53 |
| | | | | | | | | | | | | |
| | 11 | | 11½ | | 12 | | 12½ | | 13 | | | |
| 12 | 4.26 | 3.01 | | | | | | | | | | |
| 12½ | 2.86 | 1.82 | 3.96 | 2.51 | | | | | | | | |
| 13 | 2.17 | 1.21 | 2.66 | 1.48 | 3.62 | 2.01 | | | | | | |
| 13½ | 1.76 | 0.83 | 2.02 | 0.95 | 2.44 | 1.15 | 3.25 | 1.53 | | | | |
| 14 | 1.50 | 0.57 | 1.64 | 0.63 | 1.85 | 0.71 | 2.19 | 0.84 | 2.85 | 1.09 | | |

此ノ表ハ航程ヲ一湮トシテ算シタルモノニシテ後測地ノ距離ト正横距離トヲ掲ク故ニ表ヨリ得タル數ニ航程ヲ乘スレハ即チ求ムル所ノ距離ナリ

例 一艦アリ最初某物標ヲ北東イ東ニ望ミ正東ニ向テ航スルコト五湮ノ後同標ヲ北イ東ニ望ムト云フ後測ノ位置ヲ求ム亦同標ヲ正横ニ望ムトキ同標ヨリノ距離如何

$\frac{.79}{3.95}$ 後測位置ヨリ物標迄ノ距離
 $\frac{.77}{3.85}$ 物標ヲ正横ニ望ムトキノ距離

燈臺

(挂燈立標、挂燈浮標)

本洲南岸

| 3 | 2 | 1 | 號 | 番 |
|-------------|-------------|-------------|-------|----|
| 田根羽 | 川品 | 川品 | 名 | 燈 |
| 方田灣東 | 標浮燈挂 | | 稱 | 臺 |
| 洲羽京 | ノ二水湮方品 | 端砲舊品 | 置 | 位 |
| 外根海 | 處深一約ノ | 臺臺第二 | 度 | 緯 |
| | ノ深一約ノ | 西 | 度 | 經 |
| 35° 32' N. | 35° 37' N. | 35° 38' N. | 年 | 之 |
| 139° 48' E. | 139° 46' E. | 139° 46' E. | 年 | 點 |
| 年八治明 | 年五十四治明 | 年三治明 | 年 | 初 |
| 鐵六角線黑 | ス槽格子鐵圓紅 | 煉瓦圓白 | 造 | 構 |
| 造塔角形塗白橫 | ヲ子製冠 | 造形塗 | 質 | 及 |
| 明二十三秒暗七秒 | 發一每三秒ニ | 紅不折 | 燈 | 等 |
| 光暗白 | 白閃光 | 光動射 | 級 | |
| 至六北北南 | 度 | 至二南ヨ北 | 弧 | 明 |
| ル四度經テ北 | | ル二度經テ南 | | |
| 間度東ニ | | 間度西ニ | | |
| | | 19 | 高 | 之 |
| 40 | 12 | 52 | (呎) 燈 | 礎上 |
| 1/10 | | 1/10 弱 | 高 | 之 |
| 11 1/2 | 8 | 10 | (呎) 燈 | 面高 |
| | | | 數 | 上潮 |
| | | | 光 | 燭 |
| | | | (哩) 離 | 達 |
| | | | 號 | 警 |
| | | | | 霧 |
| | | | 記 | |
| | | | 事 | |

本洲南岸

隅田川筋淺渚區域極端ノ位置ヲ示ス

燈臺 (挂燈立標、挂燈浮標) 本洲南岸

| 12 | 11 | 10 | 9 | 8 |
|--------------|--|-----------------------------|-------------------------|----------------|
| 島ヶ城 | 埼 劔 | 埼 音 觀 | 堡 海 三 第 竿 燈 | 堡 海 二 第 竿 燈 |
| 西端 城ヶ島 | 灣劔埼 東京海 | 角上 | 海堡 灣第三 東京海 | 海堡 灣第二 東京海 |
| 35° 8' N. | 35° 9' N. | 35° 15' N. | 35° 17' N. | 35° 19' N. |
| 139° 37' E. | 139° 41' E. | 139° 45' E. | 139° 44' E. | 139° 44' E. |
| 年 三 治 明 | 年 四 治 明 | 年 二 治 明 | 年 九 十 二 治 明 | 年 七 廿 治 明 |
| 煉瓦造 圓形 白塗 | 石造 圓形 白塗 | 煉瓦造 四角形 白塗 | 木造 白塗 | 木造 白塗 |
| 綠光 不動 折射 第五等 | スー光ヲ發シテ一光ニ分ル(紅光分弧アリ) | 光不動 折射 第三等 | 三秒明三秒暗 瓦斯ビンチ 光明暗紅 | 白 光 不動 |
| 至ル間 七八度西ニ | 南ヲ經テ北七度東ニ至ル間 | 北五〇度西ヨリ北東ヨリ西ニ北ヲ經テ北七度東ニ至ル間 | 南二二度東ヨリ南西ニ北ヲ經テ北三六度東ニ至ル間 | 全 度 |
| 19 | 25 | 40 | 30 | 29 |
| 106 | 110 | 178 | 83 | 56 |
| 1/10 弱 | 4 | 9 | 1/10 弱 | 1/10 弱 |
| 8 1/2 | 16 1/2 | 20 | 7 | 8 |
| | | | | |
| | 南三一度西ヨリ南四七度西ニ至ル間ハ紅光ヲ以テ海嶺島ヲ示ス 船舶通報ニ關スル事務ヲ取扱フ | 北三度東ヨリ北一八度東ニ至ル間ハ紅光ヲ以テ海嶺島ヲ示ス | 無守人燈 | 無守人燈 |

燈臺 (挂燈立標、挂燈浮標) 本洲南岸

| 7 | 6 | 5 | 4 | 號 | 番 |
|----------------|-----------------|-------------|-------------|-------------|--------------|
| 洲 荒 | 牧 本 | 濱 橫 | 濱 橫 | 名 稱 | 燈 臺 |
| 標浮燈挂 | 標浮燈挂 | 堤水北 | 堤水東 | 置 | 位 |
| 東端 沖荒洲 口本牧 橫濱港 | 北東方 鼻ノ洲 口本牧 橫濱港 | 南端 北水堤 橫濱港 | 北端 東水堤 橫濱港 | 度 | 緯 |
| 35° 24' N. | 35° 26' N. | 35° 27' N. | 35° 27' N. | 度 | 經 |
| 139° 41' E. | 139° 41' E. | 139° 39' E. | 139° 39' E. | 年 之 點 初 | 造 構 |
| 年 一 十 四 治 明 | 年 二 治 明 | 年 九 廿 治 明 | 年 九 廿 治 明 | 質 及 燈 級 | 弧 明 |
| 鐵製部錐截頭圓格子上 | 鐵製子圓臺格形 | 鐵製六角形 | 鐵製六角形 | 白塗 不動 | 高(呎) 之燈 面上高潮 |
| 白 光 不動 | 瓦斯ビンチ 光明暗白 | 紅 光 不動 | 白 光 不動 | 全 度 | 數 光 燭 |
| 度 | 全 度 | 全 度 | 全 度 | (哩) 離 距 達 光 | 號 警 霧 |
| | | 40 | 40 | | 記 |
| 10 | 15 | 41 | 41 | | 事 |
| 1/10 弱 | 1/10 弱 | 1/10 弱 | 1/10 弱 | | |
| 4 | 9 | 7 | 9 | | |
| | | | | | |

| 番 | 號 | 13 | 14 | 15 | 16 |
|------|--|---|---------------------------------------|--|---|
| 野島 | 三宅島 | 北西角 | 伊豆岬 | 伊豆東 | 伊豆東 |
| 安房 | 野島崎 | 北西角 | 伊豆岬 | 伊豆東 | 伊豆東 |
| 緯度 | 34° 54' N. | 34° 6' N. | 34° 47' N. | 34° 34' N. | 34° 34' N. |
| 經度 | 139° 53' E. | 139° 29' E. | 139° 3' E. | 138° 57' E. | 138° 57' E. |
| 初點 | 年二治明 | 年二十四治明 | 年二十四治明 | 年三治明 | 年三治明 |
| 構造 | 白塗八角形 | 白塗八角形 | 白塗六角形 | 白塗八角形 | 白塗八角形 |
| 等級 | 第一等 | 第一等 | 第一等 | 第一等 | 第一等 |
| 明弧 | 南七五度西 ヨリ西、北、 東ヲ經テ南 八〇度東ニ 至ル間 | 北二度西ヨ リ北、東、南 ヲ經テ南二 六度西ニ至 ル間 | 南二度西 ヨリ西、北 ヲ經テ北三 九度東ニ至 ル間 | 南二度西 ヨリ西、北 東ヲ經テ南 六八度東ニ 至ル間 | 南八二度西 ヨリ西、北 東ヲ經テ南 六八度東ニ 至ル間 |
| 礎上高潮 | 99 | 25 | 11 | 60 | 60 |
| 面上高潮 | 133 | 72 | 423 | 164 | 164 |
| 燭光數 | 26 | 16弱 | 16 | 26 | 26 |
| 光達距離 | 17½ | 8 | 10 | 19½ | 19½ |
| 霧警號 | 發 | 發 | 發 | 發 | 發 |
| 記事 | 每五分ニ一回爆發ス | 北二度西ヨリ北二度東ニ至ル間ハ灣内ヲ示ス | 南二度西ヨリ南二度東ニ至ル間ハ灣内ヲ示ス | 南四度東ヨリ南一〇度西ニ至ル間ハ紅光ヲ以テ神子元島ト陸地間ノ岩礁ヲ示ス | 南四度東ヨリ南一〇度西ニ至ル間ハ紅光ヲ以テ神子元島ト陸地間ノ岩礁ヲ示ス |

| 番 | 號 | 17 | 18 | 19 | 20 | 21 |
|------|---|--|--|--|--|--|
| 石室 | 清水 | 清水 | 清水 | 清水 | 御前 | 掛塚 |
| 伊豆 | 港口 | 清水町 | 清水町 | 清水町 | 駿河灣 | 天龍川 |
| 緯度 | 34° 36' N. | 35° 0' N. | 35° 0' N. | 35° 0' N. | 34° 36' N. | 34° 39' N. |
| 經度 | 138° 51' E. | 138° 32' E. | 138° 30' E. | 138° 14' E. | 137° 49' E. | 137° 49' E. |
| 初點 | 年四治明 | 年五十四治明 | 年五十四治明 | 年五十四治明 | 年七治明 | 年十三治明 |
| 構造 | 白塗八角形 | 白塗八角形 | 白塗八角形 | 白塗八角形 | 白塗八角形 | 白塗八角形 |
| 等級 | 第五等 | 第六等 | 第六等 | 第六等 | 第六等 | 第六等 |
| 明弧 | 南八二度西 ヨリ西、北 東ヲ經テ南 六八度東ニ 至ル間 | 南二度西 ヨリ西、北 東ヲ經テ南 六八度東ニ 至ル間 | 南二度西 ヨリ西、北 東ヲ經テ南 六八度東ニ 至ル間 | 南二度西 ヨリ西、北 東ヲ經テ南 六八度東ニ 至ル間 | 南四六度西 ヨリ西、北、 東ヲ經テ南 七二度東ニ 至ル間 | 北八六度西 ヨリ北、東 ヲ經テ南七 六度東ニ至 ル間 |
| 礎上高潮 | 20 | 52 | 52 | 52 | 57 | 48 |
| 面上高潮 | 185 | 68 | 68 | 68 | 173 | 55 |
| 燭光數 | 16弱 | 3 | 3 | 3 | 180 | 16 |
| 光達距離 | 11 | 14 | 14 | 14 | 19½ | 11 |
| 霧警號 | 發 | 發 | 發 | 發 | 發 | 發 |
| 記事 | | | | | | |

| 30 | 29 | 28 | 27 | 26 |
|---------------------|---|---|---|---------------------------|
| 崎 贊 竿 燈 | 市 日 四 | 港 屋 古 名 燈 低 | 港 屋 古 名 燈 高 | 港 屋 古 名 堤 突 西 (燈 假) |
| 口 岩 津 田 川 泊 地 | 泊 地 | 中 前 港 名 方 海 築 古 地 地 屋 | 南 港 名 西 築 古 角 地 屋 | 堤 港 名 端 西 古 突 突 屋 |
| 34° 43' N. | 34° 58' N. | 35° 5' N. | 35° 5' N. | 35° 2' N. |
| 136° 32' E. | 136° 39' E. | 136° 52' E. | 136° 52' E. | 136° 51' E. |
| 年 八 十 治 明 | 年 九 十 治 明 | 年 三 十 四 治 明 | 年 十 四 治 明 | 年 元 正 大 |
| 木 白 造 塗 | 木 四 白 造 角 塗 形 形 | 鐵 圓 白 造 柱 塗 形 形 | 木 四 紅 造 角 塗 形 形 | |
| 白 不 光 動 | 白 不 第 光 動 五 等 | 白 不 動 | 紅 不 動 | 白 不 動 |
| 度 全 | 間 度 南 ヲ 經 テ 三 東 ニ 至 ル 七 北 八 度 度 北 西 | 度 全 | ル 間 北 ヲ 經 テ 七 東 ニ 至 度 度 南 七 東 西 | 度 全 |
| 20 | 30 | | 29 | 18 |
| 42 | 42 | 18 | 31 | 21 |
| 1/10 弱 | 1/10 | 1/10 弱 | 1/10 弱 | |
| 8 | 11 1/2 | 3 | 4 | 10 |
| | | | | |
| | | | (本燈臺改築工事中點火) | |
| | | 名古屋港ニ入ラントスル船舶ハ高燈ト低燈トヲ一線(約南一八度二九分西)ニ望ミテ進航スヘシ | | |

| 25 | 24 | 23 | 22 | 號 | 番 |
|-----------------------------------|-------------------------------------|-------------------------------------|-----------------------|------------------|-----|
| 港 屋 古 名 部 頭 堤 突 東 竿 燈 西 | 港 屋 古 名 路 水 央 中 堤 突 東 竿 燈 側 西 | 港 屋 古 名 路 水 央 中 堤 突 東 竿 燈 側 東 | 芝 前 竿 燈 | 名 稱 | 燈 臺 |
| 堤 港 名 頭 東 古 部 突 屋 | 部 堤 港 名 中 央 東 古 堤 突 屋 | 部 堤 港 名 中 央 東 古 堤 突 屋 | 芝 東 渥 竿 側 美 前 灣 | 置 | 位 |
| 35° 4' N. | 35° 4' N. | 35° 4' N. | 34° 47' N. | 度 | 緯 |
| 136° 52' E. | 136° 53' E. | 136° 53' E. | 137° 20' E. | 度 | 經 |
| 年 七 十 三 治 明 | 年 五 十 三 治 明 | 年 五 十 三 治 明 | 年 十 四 治 明 | 年 之 點 初 | |
| 木 標 X 線 紅 造 附 形 塗 白 目 目 塗 橫 | 木 白 造 塗 | 木 白 造 塗 | 木 白 造 塗 | 造 | 構 |
| 白 不 光 動 | 白 不 光 動 | 紅 不 光 動 | 白 不 光 動 | 質 及 燈 級 | |
| 度 全 | 度 全 | 度 全 | 度 全 | 弧 | 明 |
| 19 | 19 | 19 | 20 | 高 之 礎 (呎) 燈 上 | |
| 21 | 21 | 21 | 27 | 高 之 面 (呎) 燈 上 | 高 潮 |
| 1/10 弱 | 1/10 弱 | 1/10 弱 | 1/10 弱 | 數 光 燭 | |
| 3 | 2 | 2 | 8 | (哩) 離 距 達 光 | |
| | | | | 號 警 霧 | |
| | | | | 記 | 事 |

| 39 | 38 | 37 | 36 | 35 |
|---------------------------------------|-------------|----------------------------------|-------------|----------------------------------|
| 岬 潮 | 埼 野 檜 | 埼 取 ^ト 梶 ^{カシ} | 島 小 | 埼 乘 ^{マシ} 安 ^ア |
| 潮 紀 伊 | 島 東 端 | 紀 伊 大 | 紀 伊 | 的 矢 |
| 33° 26' N. | 33° 28' N. | 33° 35' N. | 34° 14' N. | 34° 22' N. |
| 135° 45' E. | 135° 52' E. | 135° 57' E. | 136° 49' E. | 136° 55' E. |
| 年 六 治 明 | 年 三 治 明 | 年 二 十 三 治 明 | 年 四 十 四 治 明 | 年 六 治 明 |
| 石 圓 白 塗 | 石 圓 白 塗 | 木 四 角 形 | 鐵 六 角 形 | 木 八 角 形 |
| 白 不 動 | 第一等 反射 光 | 第二等 反射 光 | 不動 光 | 第四等 折射 光 |
| 北 八 四 度 西 | 北 三 七 度 東 | 南 一 六 度 西 | 全 度 | 南 八 三 度 東 |
| 63 | 15 | 15 | 20 | 36 |
| 163 | 130 | 117 | 65 | 102 |
| 1½ | 詳 | 未 | ½ | 1½ |
| 19 | 17½ | 8 | 13 | 16 |
| | | | | |
| <p>船舶通報ニ關スル事務ヲ取扱フ 但シ夜間ハ之ヲ取扱ハス</p> | | | | |

| 34 | 33 | 32 | 31 | 號 | 番 |
|--|-------------|-------------|-------------|-------------|--------------------------------------|
| 港 羽 鳥 | 港 羽 鳥 | 島 菅 | 島 神 | 名 | 燈 |
| 燈 低 | 燈 高 | | | 稱 | 臺 |
| 東 日 鳥 | 東 日 鳥 | 口 菅 | 端 島 水 伊 | 置 | 位 |
| 側 和 羽 | 側 和 羽 | 菅 島 | 北 道 良 | 度 | 緯 |
| 34° 29' N. | 34° 29' N. | 34° 30' N. | 34° 33' N. | 度 | 經 |
| 136° 51' E. | 136° 51' E. | 136° 55' E. | 136° 59' E. | 年 之 點 | 初 |
| 年 五 十 四 治 明 | 年 五 十 四 治 明 | 年 六 治 明 | 年 三 十 四 治 明 | 造 | 構 |
| 鐵 四 角 形 | 鐵 圓 形 | 煉 瓦 圓 形 | 鐵 四 角 形 | 質 | 及 燈 |
| 白 閃 光 | 不 動 光 | 不 動 光 | 第三等 回轉 光 | 弧 | 明 |
| 南 三 七 度 西 | 南 七 度 西 | 南 六 七 度 西 | 南 三 五 度 東 | 高 之 燈 | 礎 上 高 潮 |
| 75 | 10 | 28 | 25 | 高 之 燈 | 面 上 高 潮 |
| 137 | 178 | 176 | 368 | 數 光 燭 | |
| ½ | 1/10 | ½ | 7 | (測) 離 距 達 光 | |
| 13 | 11 | 16 | 26 | 號 警 霧 | |
| | | | | 記 | 事 |
| <p>鳥羽港ニ入ラントスル船舶ハ高燈ト低燈トヲ一線(南六八度半西)ニ視テ進航セハ港口菅島水道ニ於ケル暗礁ヲ避ケ得ヘシ</p> | | | | | <p>燈臺下部ニ副燈ヲ設ケ不動白光ヲ以テコヅカミ礁最淺部上ヲ照ス</p> |

九州東岸

| 番 | 號 | 45 | 46 | 47 |
|----|---------|--|------------------------|---|
| 燈臺 | 名稱 | 土々呂港 | 細島 | 内海日 竿燈 |
| 位 | 置 | 日向土々呂港 | 日向細島港 | 日向内海西島 |
| 緯 | 度 | 32° 31' N. | 32° 25' N. | 31° 45' N. |
| 經 | 度 | 131° 41' E. | 131° 41' E. | 131° 28' E. |
| 初 | 年之點 | 明治三十九年 | 明治三十四年 | 明治三十三年 |
| 構 | 造 | 白塗六角形煉瓦造 | 白塗六角形煉瓦造 | 白塗八角形鐵造 |
| 等 | 及燈 | 不動白 | 不動白 | 不動白 |
| 級 | 質 | 第一等 | 第一等 | 第一等 |
| 明 | 弧 | 南一度東ヨリ南、西ヲ經テ北八六度西ニ至ル間 | 南三〇度西ヨリ西、北ヲ經テ北三五度東ニ至ル間 | 南一〇度西ヨリ西、北ヲ經テ南三五度東ニ至ル間 |
| 礎上 | 高 | 9 | 16 | 30 |
| 高潮 | 之燈面上 | 90 | 343 | 35 |
| 燭 | 數 | 16弱 | 16弱 | 16弱 |
| 光 | (澤) 離距達 | 6 | 7½ | 6 |
| 霧 | 警 | 號 | 號 | 號 |
| 記 | 事 | 南五八度西ヨリ北八六度西ニ至ル間ハ紅光ヲ以テ瀝々瀬及ヒ其ノ以南ノ危險礁ヲ示ス | | 南六〇度西ヨリ北三六度西ニ至ル間ハ紅光ヲ以テ港内ノ傘バエ及ヒ館バエノ暗礁ヲ示ス |

| 番 | 號 | 48 | 49 |
|----|---------|------------------------|------------------------|
| 燈臺 | 名稱 | 鞍埜 | 佐多岬 |
| 位 | 置 | 日向大島南端 | 大隅南端小岩島 |
| 緯 | 度 | 31° 31' N. | 31° 0' N. |
| 經 | 度 | 131° 25' E. | 130° 39' E. |
| 初 | 年之點 | 明治十七年 | 明治四年 |
| 構 | 造 | 白塗十二角形コンクリート造 | 白塗八角形鐵造 |
| 等 | 及燈 | 第一等 | 第一等 |
| 級 | 質 | 第一等 | 第一等 |
| 明 | 弧 | 南一〇度西ヨリ西、北ヲ經テ南三五度東ニ至ル間 | 南六五度西ヨリ西、北ヲ經テ南二七度東ニ至ル間 |
| 礎上 | 高 | 32 | 20 |
| 高潮 | 之燈面上 | 287 | 200 |
| 燭 | 數 | 67½ | 6½ |
| 光 | (澤) 離距達 | 24 | 20½ |
| 霧 | 警 | 號 | 號 |
| 記 | 事 | | 船舶通報ニ關スル事務ヲ取扱フ |

南西諸島

| 番 | 號 | 燈臺名稱 | 位置 | 緯度 | 經度 | 初點年 | 構造 | 等級 | 明弧 | 燈高 | 面上高 | 光燭數 | 光達距離 | 警霧號 | 記事 |
|----|---|------|------|------------|-------------|--------|----------|---|--------------------------------------|----|-----|-----|------|-----|----|
| 52 | | 會津高崎 | 西大奄美 | 28° 15' N. | 129° 8' E. | 明治廿九年 | 鐵造八角形白塗 | 第三等 連閃白 光十二秒 隔十二秒 發三閃光 間二秒 | 北四度西 ヨリ北東 南ヲ經テ南 六度西ニ 至ル間 | 33 | 436 | 60 | 28½ | | |
| 51 | | 名瀨港 | 埼楚論瀨 | 28° 27' N. | 129° 31' E. | 大正元年 | 鐵造圓柱形灰白色 | 第一等 不斯瓦 光動 | 北六度東 ヨリ東南 ヲ經テ南四 九度西ニ 至ル間 | 13 | 343 | ½ | 13 | | |
| 50 | | 屋久島 | 北西端 | 30° 23' N. | 130° 22' E. | 明治三十一年 | 煉瓦造圓形白塗 | 第一等 光回轉白 每一分ニ ス一光ヲ發 | 北六度東ヨ リ東南ヲ 經テ南六七 度西ニ至ル 間 | 50 | 229 | 67½ | 21 | | |

| 番 | 號 | 燈臺名稱 | 位置 | 緯度 | 經度 | 初點年 | 構造 | 等級 | 明弧 | 燈高 | 面上高 | 光燭數 | 光達距離 | 警霧號 | 記事 |
|----|---|------|---------|------------|-------------|--------|-----------|---|--|-----|-----|-----|------|-----|----|
| 53 | | 伊江島 | 琉球伊江島西端 | 26° 44' N. | 127° 45' E. | 明治三十三年 | 線塗黑白八角形鐵造 | 第一等 光回轉白 每三十秒 發一光ヲ | 北三四度東 ヨリ北東 南ヲ經テ南 六度西ニ 至ル間 | 100 | 167 | 67½ | 19 | | |
| 54 | | 先原埼 | 那霸港 | 26° 13' N. | 127° 39' E. | 明治廿九年 | 煉瓦造圓形白塗 | 第六等 光回轉白 每十五秒 發一光ヲ 紅光及綠 光分弧ヲ | 北三四度東 ヨリ東南 ヲ經テ北 八度西ニ 至ル間 | 40 | 92 | ½ | 14 | | |
| 55 | | 三重城 | 那霸港 | 26° 13' N. | 127° 40' E. | 明治三十三年 | 煉瓦造四角形白塗 | 不動 白 光 | 東ヨリ南ヲ 經テ南一三 度西ニ至ル 間 | 12 | 30 | ½弱 | 8 | | |
| 56 | | 津堅島 | 中城灣口 | 26° 14' N. | 127° 57' E. | 明治廿九年 | 六角形白塗鐵造 | 第四等 不動 白 光 (紅光分弧 アリ) | 南五二度西 ヨリ西北 東ヲ經テ南 八八度東ニ 至ル間 | 41 | 76 | ½ | 14 | | |

| 號 | 番 | 臺灣北岸 |
|--|--------------------|--|
| 59 | 隆基 | 隆基 |
| 58 | 嶼佳彭 | 嶼佳彭 |
| 57 | 角頭鼻 | 角頭鼻 |
| 號 | 燈臺 | 臺灣北岸 |
| 名稱 | 位置 | 緯度 |
| 25° 9' N. | 25° 38' N. | 25° 8' N. |
| 121° 45' E. | 122° 4' E. | 121° 55' E. |
| 年三十三治明 | 年二十四治明 | 年十三治明 |
| 煉瓦造 | 煉瓦造 | 鐵造 |
| 圓形 | 圓形 | 六角形 |
| 白塗 | 白塗 | 白塗 |
| 第五等 | 第一等 | 第四等 |
| 不動 | 白閃光 | 回轉白 |
| 紅光分弧 | 每二秒ニ 一閃光ヲ 發ス | 每三十分 ニ一光ヲ 發ス |
| 南二八度東 ヨリ南、西 ヲ經テ北一 二度西ニ至 ル間 | 全 | 南八九度東 ヨリ南、西 ヲ經テ北三 四度西ニ至 ル間 |
| 28 | 70 | 41 |
| 133 | 480 | 221 |
| 詳未 | 864 | 4 |
| 15 | 30 | 21½ |
| 砲霧 | 砲霧 | 砲霧 |
| 南二度西ヨリ南八度西ニ至ル間ハ紅光ヲ 以テ新瀬ヲ示ス | | |
| 北四二度西ヨリ南八六度西ニ至ル間ハ高 處ニ遮ラルルヲ以テ燈臺ヲ距ル二哩以內 ニ接近セハ燈光ヲ望見シ得サル所アリ 船舶ヨリ霧警號ヲ爲ストキハ二分時ヲ隔 テテ空砲ヲ二發ス尙ホ船舶ニ於テ霧警號 ヲ繼續スルトキハ每五分ニ前ノ如ク發砲 ス | | |
| 記 | 事 | |

| 64 | 63 | 62 | 61 | 60 |
|---|--|-------------------|-------------------|-------------------|
| 富基角 | 桶盤嶼 | 石花灘 | 仙洞 | イフンキレフシ 標浮燈挂 |
| 臺灣北岸 | 基隆港 | 基隆港 | 基隆港 | 基隆港 |
| 25° 18' N. | 25° 10' N. | 25° 9' N. | 25° 9' N. | 25° 9' N. |
| 121° 32' E. | 121° 45' E. | 121° 45' E. | 121° 45' E. | 121° 45' E. |
| 年十三治明 | 年十四治明 | 年三十四治明 | 年五十四治明 | 年三十四治明 |
| 鐵造 | 鐵造 | 鐵造 | 鐵造 | 鐵造 |
| 八角形 | 圓筒形 | 圓筒形 | 圓筒形 | 圓筒形 |
| 白塗 | 白塗 | 白塗 | 白塗 | 白塗 |
| 第二等 | 第一等 | 第一等 | 第一等 | 第一等 |
| 不動 | 白閃光 | 白閃光 | 白閃光 | 白閃光 |
| 每五分 ニ一光ヲ 發ス | 每五分 ニ一光ヲ 發ス | 每五分 ニ一光ヲ 發ス | 每五分 ニ一光ヲ 發ス | 每五分 ニ一光ヲ 發ス |
| 北七〇度東 ヨリ東、南 ヲ經テ北 八七度西ニ 至ル間 | 北一九度東 ヨリ東、南 ヲ經テ南三 二度西ニ至 ル間 | 全 | 全 | 全 |
| 100 | 25 | | | |
| 161 | 27 | 10 | 10 | 10 |
| 3½ | 10弱 | 10弱 | | 10弱 |
| 19 | 8 | 5 | 5½ | 7 |
| 砲霧 | 砲霧 | 砲霧 | 砲霧 | 砲霧 |
| 船舶ヨリ霧警號ヲ爲ストキハ四分時ヲ隔 テテ空砲ヲ二發ス尙ホ船舶ニ於テ霧警號 ヲ繼續スルトキハ每八分ニ前ノ如ク發砲 ス | 無守人燈 | | (修繕ノ爲メ一時撤去) | |

| | | | | |
|--|--|--|--|---|
| | | | | 75 |
| | | | | 北島 |
| | | | | 澎湖列島 目斗嶼 上 |
| | | | | 23° 47' N. |
| | | | | 119° 36' E. |
| | | | | 明治三十三年 |
| | | | | 黑白線塗 圓形鐵造 |
| | | | | 第一等 白閃光 每二十秒 閃光一次 |
| | | | | 北三〇度東 ヨリ東、南 西ヲ經テ北 三〇度西ニ 至ル間 |
| | | | | 120 |
| | | | | 158 |
| | | | | 500 |
| | | | | 19 |
| | | | | |
| | | | | |

| | | | | | | | | | |
|--|--|--|--|---|---|-------------|---------------------------|------------|------|
| | | | | 74 | 73 | 72 | 71 | 號 | 番 |
| | | | | 漁翁島 | 浮標 | 查母嶼 | 東吉嶼 | 名稱 | 燈臺 |
| | | | | 澎湖列島 南西端 | 澎湖港 浮標 口 | 嶼上 | 澎湖列島 東吉嶼 | 置 | 位 |
| | | | | 23° 34' N. | 23° 32' N. | 23° 32' N. | 23° 16' N. | 度 | 緯 |
| | | | | 119° 28' E. | 119° 31' E. | 119° 43' E. | 119° 40' E. | 度 | 經 |
| | | | | 明治八年 | 明治二十四年 | | 明治四十四年 | 年 | 之點初 |
| | | | | 白塗 圓形鐵造 | 紅塗 柱上 鐵柱 ニ燈籠 ヲ設ク | | 白塗 圓形鐵造 | 造 | 構 |
| | | | | 第四等 折射 不動 白光 | 第三等 白閃光 每三秒 閃光一次 | | 第五等 白閃光 每六秒 閃光一次 | 質 | 及燈等 |
| | | | | 全 | 北五三度西 ヨリ北、東 南ヲ經テ南 三一度西ニ 至ル間 | | 全 | 弧 | 明 |
| | | | | 33 | 26 | | 23 | 高(呎) 之燈 | 礎上高潮 |
| | | | | 205 | 34 | | 179 | 高(呎) 之燈 | 面上高潮 |
| | | | | 1/2 | 1/16 | | 1/3 | 數 | 光燭 |
| | | | | 15 | 6 | | 19 | (呎) | 離距達光 |
| | | | | 砲霧 | | | | 號 | 警霧 |
| | | | | 澎湖列島ニ遮ラルル所ハ望見スルコトヲ得ス 船舶ヨリ霧警號ヲナス時ハ五分時ヲ隔テ テ空砲ヲ二發ス尙ホ必要ト認ムルトキハ 十分時ヲ經ルノ後再ヒ前ノ如ク發砲ス | 無守人燈 | (設置豫告) | 無守人燈 | 記 | 事 |

| 81 | 80 | 79 | 78 |
|--|--|---------------------------------------|--|
| 川津木 | 堺 | 本洲 | 島ケ友 |
| 川木大 口津阪 | 止中堺 場波港 | 港洲淡 口本路 | 上キノ コイヅ ノ鼻 |
| 34° 37' N. | 34° 35' N. | 34° 21' N. | 34° 17' N. |
| 135° 28' E. | 135° 27' E. | 134° 54' E. | 135° 0' E. |
| 年一十治明 | 年十治明 | 年四十治明 | 年五治明 |
| 煉瓦造 圓形 白塗 | 木造 六角形 白塗 | 木造 白塗 | 石造 圓形 白塗 |
| 紅不動 第六等 折射 | 綠不動 第五等 折射 | 白不動 | 白不動 第三等 折射 |
| 北一八度西 ヨリ北東 南ヲ經テ南 七二度西ニ 至ル間 | 北一九度東 ヨリ東南 西ヲ經テ北 七一度西ニ 至ル間 | 南三五度東 ヨリ南西 北ヲ經テ北 三度東ニ至 ル間 | 北五度西ヨ リ北東、南 ヲ經テ南五 七度西ニ至 ル間 |
| 29 | 32 | 24 | 30 |
| 40 | 53 | 28 | 194 |
| 1/10弱 | 1/10弱 | 1/10弱 | 1 1/4 |
| 9 | 8 1/2 | 7 | 20 |
| | | | |

内海 (瀬戸内)

| | 77 | 76 | 號 | 番 |
|--|---------------------------------------|---------------------------------------|------------|------|
| | 港カ蓮花 竿燈 | 南卑 | 名 | 燈 |
| | 港花 蓮 | 泊卑 地南 | 稱 | 臺 |
| | 港 | 泊地 | 置 | 位 |
| | 23° 58' N. | 22° 45' N. | 度 | 緯 |
| | 121° 36' E. | 121° 9' E. | 度 | 經 |
| | 年三十四治明 | 年三十四治明 | 年 | 之點初 |
| | 鐵竿 | 木造 | 造 | 構 |
| | 白塗 | 白塗 | 質 | 及等級 |
| | 白不動 | 白不動 每三秒ニ 一閃光ヲ 發ス | 弧 | 明 |
| | 南四二度西 ヨリ西北 ヲ經テ北一 〇度東ニ至 ル間 | 南四三度西 ヨリ西北 ヲ經テ北四 七度東ニ至 ル間 | 高之燈 (呎) | 礎上高潮 |
| | 33 | 10 | 高之燈 (呎) | 面上高潮 |
| | 91 | 39 | 數 | 光燭 |
| | 1/10 | 1/10 | (哩) | 離距達光 |
| | 8 | 12 | 號 | 警霧 |
| | | | | |
| | | | 記 | |
| | | | 事 | |

燈臺 (挂燈立標、挂燈浮標) 内海

| 90 | 89 | 88 | 87 | 86 |
|--|------------------|--|--|--|
| 島木男 | 港野宇 | 鼻角大 | 磨飾埼 | 江 |
| 北端 | 天野備 島灣前 宇 | 角上 | 波止磨播 場港港飾 | 北淡 端路島 |
| 34° 26' N. | 34° 29' N. | 34° 26' N. | 34° 47' N. | 34° 36' N. |
| 134° 3' E. | 133° 57' E. | 134° 20' E. | 134° 39' E. | 134° 59' E. |
| 年八廿治明 | 年四十四治明 | 年二正大 | 年二十三治明 | 年四治明 |
| 石圓白 造形塗 | 木白 造塗 | 鐵六角白 造形塗 | 木四角白 造形塗 | 石圓白 造形塗 |
| 第六等 回轉白 光 每十五秒 ニ一光ヲ 發ス 綠光及紅 光分弧ヲ | 不動 | 第四等 アセテ ス 明 暗 二秒 秒光 | 不動 | 第三等 折射 不動白 光 (紅光分弧 アリ) |
| 北五七度東 ヨリ東南 西ヲ經テ北 七四度西ニ 至ル間 | 全 | 南三四度西 ヨリ西北 東ヲ經テ南 五九度東ニ 至ル間 | 南二〇度西 ヨリ西北 東ヲ經テ南 五〇度東ニ 至ル間 | 北六六度東 ヨリ東南 西ヲ經テ北 八九度西ニ 至ル間 |
| 41 | 19 | 23 | 23 | 15 |
| 48 | 61 | 195 | 34 | 158 |
| $\frac{9}{10}$ | $\frac{1}{10}$ 弱 | 2 | $\frac{1}{10}$ 弱 | $\frac{1}{4}$ |
| 12 | 7 | 20 $\frac{1}{2}$ | 9 | 17 |
| | | | | |
| 北五七度東ヨリ北七七度東ニ至ル間ハ綠 光ヲ以テアツサ岩及ヒ中ノ瀬ヲ示ス又北 八五度東ヨリ南八三度東ニ至ル間ハ紅光 ヲ以テオゾノ瀬ヲ示ス | | 明弧中西南西ノ方向ニ於テ風ノ子島ニ遮 蔽セラル、部分アリ | | 北八三度東ヨリ南七九度東ニ至ル間ハ紅 光ヲ以テ鹿ノ瀬ヲ示ス |

燈臺 (挂燈立標、挂燈浮標) 内海

| 85 | 84 | 83 | 82 | 號 | 番 |
|------------------|----------------|----------------|----------------|-----|---|
| 磯平 | 岬田和 | 阪大 | 阪大 | 名 | 燈 |
| 標立燈挂 | | 堤突北 | 堤突南 | 稱 | 臺 |
| 礁上 | 和神 田戶 岬港 | 極北 端突 大阪 | 極南 端突 大阪 | 置 | 位 |
| 34° 37' N. | 34° 39' N. | 34° 38' N. | 34° 38' N. | 度 | 緯 |
| 135° 4' E. | 135° 11' E. | 135° 24' E. | 135° 24' E. | 度 | 經 |
| 年六廿治明 | 年五治明 | 年九十三治明 | 年九十三治明 | 年 | 之 |
| 造リコ ンク ト | 鐵六角 造形 塗 | 鐵六角 造形 塗 | 鐵六角 造形 塗 | 造 | 點 |
| 紅光 | 紅光 | 白閃光 第六等 | 白光 第六等 | 質 | 及 |
| 度 | 度 | 度 | 度 | 弧 | 明 |
| | 46 | 26 | 26 | 高 | 之 |
| 39 | 52 | 46 | 46 | 高 | 之 |
| $\frac{1}{10}$ 弱 | $\frac{1}{5}$ | 2 | $\frac{1}{10}$ | 數 | 光 |
| 6 | 12 | 12 | 10 | (哩) | 離 |
| | | | | 號 | 警 |
| 無守人燈 | | 無守人燈 | 無守人燈 | | 記 |
| | | | | | 事 |

| 99 | 98 | 97 | 96 | 95 |
|----------------|---|------------------------------------|--|-----------------------------------|
| 島木佐小 | 夫太長 | 埼濱大 | 戶瀨刈布 | 島貫百 |
| 西端 木島北 | 標立燈挂 | 燈副塔號信流潮 | 標浮燈挂 | |
| 戶小三原瀨 北 | 北 戶 布 方 細 刈 島 島 瀨 | 濱 北 戶 布 埼 端 因 刈 大 島 瀨 | 北 大 戶 布 方 濱 因 刈 埼 島 瀨 | 百 戶 布 貫 東 刈 島 口 瀨 |
| 34° 22' N. | 34° 22' N. | 34° 21' N. | 34° 21' N. | 34° 18' N. |
| 133° 6' E. | 133° 8' E. | 133° 10' E. | 133° 10' E. | 133° 16' E. |
| 年七廿治明 | 年七廿治明 | 年三十四治明 | 年三十四治明 | 年七廿治明 |
| 石 圓 白 造 形 塗 | 石 圓 紅 造 形 塗 | 石 圓 白 造 形 塗 | 鐵 子 上 圓 紅 造 製 部 筒 白 造 格 形 塗 | 石 圓 白 造 形 塗 |
| 白 不 光 動 | 白 不 光 動 | 紅 不 光 動 | 發 一 每 光 紅 ス 閃 四 秒 白 ニ 光 テ | 發 二 每 光 回 ス 閃 十 秒 轉 ニ 光 テ 白 |
| ル 間 一 度 西 二 至 | 北 二 三 度 東 ヨリ 東 南 ヲ 經 テ 南 六 一 度 西 二 至 | 間 南 五 〇 度 東 ヨリ 南 四 五 度 東 二 至 | 度 全 | 度 全 |
| 16 | | 17 | | 25 |
| 74 | 22 | 48 | 10 | 240 |
| 1/10 弱 | 1/10 弱 | 1/10 | | 1 1/2 |
| 8 | 8 | 8 | 8 | 20 |
| | | | | |
| 無守人燈 | 無守人燈 北三三度東ヨリ南八九度東ニ至ル間ハ紅光ヲ以テ細島ノ北西端ト小佐木島ノ北東端トノ間ノ淺瀬ヲ示シ又南四三度西ヨリ南六三度西ニ至ル間ハ紅光ヲ以テ懸リ示ス | 懸リ瀨ヲ示ス 船舶通航信號及ヒ潮流信號ノ部ヲ見ヨ | 潮流觀測ノ爲メニ設ク 本浮標ハ半面白塗半面紅塗(燈光モ亦同シ)ナルモ潮流ニ從ヒ旋轉スルヲ以テ紅白ノ方向一定セス | |

| 94 | 93 | 92 | 91 | 號 | 番 |
|-----------------------------------|-------------------------------|----------------------------|-------------------------------------|------------------|-------|
| 洲 瓦 | 岩 節 波 | 洲 ノ 沖 | 島 鍋 | 名 | 燈 |
| 標浮燈挂 | 標立燈挂 | 標浮燈挂 | | 稱 | 臺 |
| 側 瓦 南 戶 鹽 洲 西 廣 飽 南 方 島 瀨 | 節 南 戶 鹽 岩 方 廣 飽 上 波 島 瀨 | 北 沖 南 戶 鹽 側 ノ 洲 東 方 島 瀨 | 戶 鍋 島 鹽飽瀨 | 置 | 位 |
| 34° 20' N. | 34° 21' N. | 34° 21' N. | 34° 23' N. | 度 | 緯 |
| 133° 40' E. | 133° 42' E. | 133° 44' E. | 133° 49' E. | 度 | 經 |
| 年二十四治明 | 年八廿治明 | 年二十四治明 | 年五治明 | 年 | 之 點 初 |
| 鐵 製 部 錐 截 黑 造 製 格 形 上 塗 | 石 圓 線 紅 造 形 塗 黑 橫 | 鐵 製 部 錐 截 紅 造 製 格 形 上 塗 | 石 圓 白 造 形 塗 | 造 | 構 |
| 發 一 每 白 瓦 ス 閃 四 秒 閃 斯 ニ 光 テ | 白 不 光 動 | 紅 不 瓦 光 動 斯 チ | 白 不 折 第 光 動 射 四 等 | 質 及 等 燈 級 | |
| 度 全 | 度 全 | 度 全 | 至 八 東 南 ル 四 度 經 テ 北 間 度 東 二 至 | 弧 | 明 |
| | | | 21 | 高 之 礎 (呎) 燈 上 | 上 高 潮 |
| 10 | 33 | 10 | 85 | 高 之 面 (呎) 燈 上 | 燭 |
| 1/10 弱 | 1/10 弱 | 1/10 弱 | 1/2 | 數 光 | 光 燭 |
| 4 | 8 | 2 | 15 | (測) 離 距 達 光 | |
| | | | | 號 警 霧 | |
| | 無守人燈 | | | 記 | 事 |

| 108 | 107 | 106 | 105 | 104 |
|-------------|-----------------|--|-----------------|------------------|
| 島美沙那小 | 石形屋 | 碕之番五西 | 瀨ノ中 | 石白 |
| 美小廣 島那沙灣 | 形北方江廣 石上方田島灣 | 之碕西西南倉廣 上五西南方橋島灣 | 瀨方美大廣 上中島那沙灣 | 上白石島大廣 石西方黑島灣 |
| 34° 17' N. | 34° 18' N. | 34° 4' N. | 34° 16' N. | 34° 11' N. |
| 132° 21' E. | 132° 28' E. | 132° 26' E. | 132° 22' E. | 132° 21' E. |
| 年七十三治明 | 年七十三治明 | 年七十三治明 | 年六十三治明 | 年六十三治明 |
| 鐵圓白 造形塗 | 石圓紅 造形塗 | 石造上圓紅 下部鐵形塗 | 造リコ圓黑 ンク形塗 | 石圓線紅 造形塗 |
| 白 光 | 白 光 | 白閃光 第六等 | 白 光 | 白連閃紅 第五等 |
| 度全 | 度全 | 度全 | 度全 | 度全 |
| 16 | | | | 55 |
| 124 | 19 | 50 | 34 | 56 |
| 1/10 弱 | 1/10 弱 | 3 | 1/10 弱 | 1 |
| 8 | 8 | 12 | 8 | 13 |
| | | | | |
| 無守人燈 | 無守人燈 | 無守人燈 南八三度西ヨリ北四四度西ニ至ル間ハ紅 光ヲ以テ大五番之碕及ヒエビガヒレ礁ヲ 示ス | 無守人燈 | 無守人燈 |

| 103 | 102 | 101 | 100 | 號 | 番 |
|--|---|---|------------------------------|------|------|
| 鼻野中 | 埼 鰺 | 島野久大 | 島根高 | 號 | 番 |
| 東上戸三 端島大原 南崎瀨 | 東上戸三 端島大原 北崎瀨 | 端野戸三 島島大原 南久久瀨 | 島北戸三 燈副塔號信流潮 | 置 | 位 |
| 34° 13' N. | 34° 17' N. | 34° 18' N. | 34° 20' N. | 度 | 緯 |
| 132° 55' E. | 132° 56' E. | 132° 59' E. | 133° 4' E. | 度 | 經 |
| 年七廿治明 | 年七廿治明 | 年七廿治明 | 年三十四治明 | 年 | 之點初 |
| 石圓白 造形塗 | 石圓白 造形塗 | 石圓白 造形塗 | 石圓白 造形塗 | 造 | 構 |
| 白 光 | 白 光 | 白 光 | 紅 光 | 質 | 及燈級 |
| 南五度東ヨ リ南西北 ヲ經テ北五 六度東ニ至 ル間 | 南二九度西 ヨリ西北 ヲ經テ北一 八度東ニ至 ル間 | 南五五度西 ヨリ西北 ヲ經テ南 七五度東ニ 至ル間 | 北七四度東 ヨリ北八四 度東ニ至ル 間 | 弧 | 明 |
| 12 | 12 | 16 | 8 | 高(呎) | 之燈 |
| 141 | 173 | 56 | 135 | 高(呎) | 之燈 |
| 1/10 弱 | 1/10 弱 | 1/10 弱 | 1/10 弱 | 數 | 光燭 |
| 8 | 8 | 9 | 8 | (哩) | 離距達光 |
| | | | | 號 | 警霧 |
| 無守人燈 南三〇度西ヨリ南四〇度西ニ至ル間ハ紅 光ヲ以テ大橫島北西方ノ淺瀨ヲ示ス | 無守人燈 南七一度西ヨリ北八一一度西ニ至ル間ハ紅 光ヲ以テ神殿島浮標ヨリ全島ノ南端ニ至 ル間ノ危險ヲ示ス | 南五五度西ヨリ南六六度西ニ至ル間ハ紅 光ヲ以テ能地堆ヲ示シ又北三九度東ヨリ 北六〇度東ニ至ル間ハ紅光ヲ以テ大三島 ノ北西角ヨリ神殿島浮標ニ至ル間ノ危險 ヲ示ス | 能地堆ヲ示ス 船舶通航信號及ヒ潮流信號ノ部ヲ見ヨ | 記 | 事 |

| 117 | 116 | 115 | 114 | 113 |
|---------------|-------------------------|----------------------|---------------------------------------|----------------------------------|
| 島屋 | 礁シナ根 | 島コダク | 島釣 | 濱津三 |
| 端屋伊豫 島南灘 | 礁根南情伊 上ナシ東島豫 標立燈挂 | 島クノ怒伊 ダコ東方和豫 コ | 西方興居島 | 濱港三津 |
| 33° 43' N. | 33° 57' N. | 33° 58' N. | 33° 54' N. | 33° 52' N. |
| 132° 8' E. | 132° 30' E. | 132° 34' E. | 132° 38' E. | 132° 42' E. |
| 年二十四治明 | 年五十三治明 | 年六十三治明 | 年六治明 | 年九十治明 |
| 造リコ圓白 トク形塗 | 石造上圓線紅 造下部鐵形塗 部 | 石圓白 造形塗 | 石圓白 造形塗 | 木四角 造形塗 |
| ナニニ 發ス光 | 白不動 光 | 發一每七秒 閃光チニ | 白不動 光 | 白不動 光 |
| 至ル間 六〇度東ニ | 全度 | 全度 | 北一二度東 ヨリ東南 ヲ經テ南七 五度西ニ至 ル間 | 北三〇度東 ヨリ東ヲ經 テ南三七度 東ニ至ル間 |
| 16 | | 25 | 21 | 15 |
| 180 | 46 | 179 | 186 | 29 |
| 2½ | 1½ | 7½ | 1½ | 1½弱 |
| 19 | 11 | 17 | 20 | 9 |
| | | | | |
| | | 無守人燈 | | 無守人燈 |

| 112 | 111 | 110 | 109 | 號 | 番 |
|--------------|---|---------------------------------------|-------------------------------|---------|------|
| 瀨ノコ | 濱大 | 島下大 | 石龜 | 名 | 燈 |
| 北東方 端 | 峽南口 來島海 | 島西端 戸大下 大下瀨 | 礁竿 戸龜石 大野瀨 廣島灣 | 稱 | 臺 |
| 34° 8' N. | 34° 5' N. | 34° 11' N. | 34° 18' N. | 置 | 位 |
| 132° 59' E. | 132° 59' E. | 132° 55' E. | 132° 17' E. | 度 | 緯 |
| 年五十三治明 | 年五十三治明 | 年七廿治明 | 年五十三治明 | 度 | 經 |
| 石圓紅 造形塗 | 鐵六角 造形塗 | 石八角 造形塗 | 鐵白 造 | 年之點 | 初 |
| ナニニ 發ス光 | 發三每八秒 閃光チニ | 發二每二秒 閃光チニ | 白不動 光 | 造 | 構 |
| 至ル間 北北三三度 | 北八七度東 ヨリ東南 ヲ經テ北三 八度西ニ至 ル間 | 南一六度東 ヨリ南西 ヲ經テ北三 八度西ニ至 ル間 | 北ヨリ東 南ヲ經テ 南一二度西 ニ至ル間 | 質及燈 | 等級 |
| | 41 | 25 | | 弧 | 明 |
| 27 | 114 | 111 | 19 | 高(呎)之燈 | 礎上高潮 |
| 1½ | 7 | 1½ | 1½弱 | 高(呎)之燈 | 面上高潮 |
| 10 | 16½ | 16 | 3 | 數光燭 | 燭 |
| | | | | (哩)離距達光 | 光 |
| | | | | 號警霧 | 霧 |
| 無守人燈 | 燈塔脚部ニ副燈ヲ設ケ南七〇度西ヨリ南 七四度西ニ至ル間ハ不動紅光ヲ以テコウ ゾウ碓及ヒ龍神島ヲ示ス | | | 記 | 事 |

| 126 | 125 | 124 | 123 | 122 |
|------------------------------|--------------------------------------|-------------------------|-------------------------|-------------------------|
| 山本 標浮燈挂 | 江守 標立燈挂 | 港分大 標浮燈挂端堤突北 (設假) | 港分大 標浮燈挂端堤突西 (設假) | 分大 竿燈 |
| 端 山 長 洲 門 上 本 | 洲 江 豊 上 港 後 口 守 | 方 竿 大 北 北 分 東 東 燈 | 方 竿 大 北 北 分 東 東 燈 | 頭 分 豊 港 港 後 埠 埠 大 |
| 33° 53' N. | 33° 25' N. | 33° 15' N. | 33° 15' N. | 33° 15' N. |
| 131° 14' E. | 131° 39' E. | 131° 35' E. | 131° 35' E. | 131° 35' E. |
| 年六十三治明 | 年三十三治明 | 年二正大 | 年二正大 | 年五廿治明 |
| 鐵製部錐截黑 造部格形頭塗 子 上 圓 塗 | 煉瓦 圓 紅 造 形 塗 | 錐截黑 標球 形頭方 塗 附形 目 | 錐截紅 標球 形頭方 塗 附形 目 | 木 白 造 塗 |
| 四明光瓦 秒五暗斯 秒三暗白 秒一暗白 | 白 不 光 動 | 二 白 不 筒 光 動 | 二 紅 不 筒 光 動 | 白 不 光 動 |
| 度 全 | 北七度西 ヨリ北東 ヲ經テ南八 七度東ニ至 ル間 | 度 全 | 度 全 | 度 全 |
| | | | | 30 |
| 10 | 32 | 8 | 8 | 41 |
| 1/10 弱 | 1/10 弱 | | | 1/10 弱 |
| 8 | 8 | 5 | 4 | 8 |
| | | | | |
| | | (突堤築設工事中) | (突堤築設工事中) | |

| 121 | 120 | 119 | 118 | 號 | 番 |
|---|---|---|---|--------------------------|-------|
| 島 姫 | 島 子ノ水 | 埼 關 | 埼 部 | 號 | 番 |
| 端 姫 周 島 島 防 東 東 灘 | 島 水ノ道 豊 子 ノ 中 後 子 央 水 | 地 西 道 豊 藏 側 北 後 埼 埼 口 水 | 峽 東 下 東 口 關 海 | 置 | 位 |
| 33° 44' N. | 33° 3' N. | 33° 16' N. | 33° 58' N. | 度 | 緯 |
| 131° 42' E. | 132° 10' E. | 131° 54' E. | 131° 1' E. | 度 | 經 |
| 年七十三治明 | 年七十三治明 | 年四十三治明 | 年五治明 | 年 | 之 點 初 |
| 石 圓 白 造 形 塗 | 石 圓 線 黑 造 形 塗 白 橫 | 鐵 圓 白 造 形 塗 | 石 圓 白 造 形 塗 | 造 | 構 |
| ス 四秒テ秒毎光連第四等 光間二十ニ光閃白 | チニ毎三白第一 秒一四十閃光等 | 發三八毎光連第三等 ス四秒テ秒毎光連第三等 | ア(紅ニ毎白動聯第三 光一分ス一十五光回成不 分弧チ秒チ) | 質 及 燈 | 等 級 |
| 至ル間 六九度東ニ 北ヲ經テ北 北ヲ經テ北 四度東ニ至 ル間 | 南五九度東 ヨリ南、西 北ヲ經テ北 北ヲ經テ北 四度東ニ至 ル間 | 南八二度東 ヨリ南、西 北ヲ經テ北 北ヲ經テ北 四度東ニ至 ル間 | 南七度東 ヨリ南、西 北ヲ經テ北 北ヲ經テ北 五度東ニ至 ル間 | 孤 | 明 |
| 31 | 120 | 25 | 21 | 高(呎) 之燈 礎上 高(呎) 之燈 面上 | 高潮 |
| 183 | 182 | 225 | 122 | 數 光 燭 | |
| 10 | 688 | 23 | 16 | (哩) 離 距 達 光 | |
| 20 | 20 | 21 | 17 | 號 警 霧 | |
| | | | | | |
| 燈臺修繕ノ爲メ當分ノ内四千四百燭光 | | | 南七度東ヨリ南、西ヲ經テ北五三度西 ニ至ル間ハ紅光ヲ以テ本山ノ洲及ヒ下關 海峽ノ東口ヲ示ス | 記 | 事 |

| 135 | 134 | 133 | 132 | 131 |
|--|---|---------------------------------|------------------------------------|-----------------------------------|
| 早 朝 瀬 戸 標浮燈挂 | 壇 之 浦 | 伏 金 | 伏 金 | 飛 ヶ 洲 |
| 浦 前 面 峽 境 之 下 關 海 | 北 側 峽 東 口 下 關 海 | 上 金 伏 瀬 峽 東 口 下 關 海 | 北 燈 立 標 金 伏 挂 峽 東 口 下 關 海 | 北 飛 ヶ 洲 峽 東 口 下 關 海 |
| 33° 58' N. | 33° 58' N. | 33° 58' N. | 33° 59' N. | 33° 58' N. |
| 130° 58' E. | 130° 58' E. | 130° 59' E. | 130° 59' E. | 131° 0' E. |
| 年 二 十 四 治 明 | 年 六 十 二 治 明 | 年 三 廿 治 明 | 年 八 十 三 治 明 | 年 八 十 三 治 明 |
| 鐵 製 部 錐 截 紅 格 形 頭 白 造 子 上 圓 塗 | 木 六 角 線 紅 造 形 形 塗 白 橫 | 造 リ ン ク 圓 線 紅 ト 形 形 塗 白 橫 | 鐵 製 部 錐 截 黑 格 形 頭 塗 造 子 上 圓 | 鐵 製 部 錐 截 紅 格 形 頭 塗 造 子 上 圓 |
| 紅 不 瓦 ビ 白 動 斯 チ 光 | 白 不 光 動 | 白 不 光 動 | 紅 不 瓦 ビ 光 動 斯 チ | 二 明 光 瓦 秒 四 暗 暗 斯 暗 紅 チ |
| 度 全 | 度 全 <small>西南五九度四三〇 北北四二度東三〇 及北北四二度東三〇 度間ニシテ北東ニ 度間ニシテ北東ニ 度間ニシテ北東ニ 度間ニシテ北東ニ 度間ニシテ北東ニ 度間ニシテ北東ニ</small> | 度 全 | 度 全 | 度 全 |
| | 44 | | | |
| 10 | 52 | 27 | 10 | 10 |
| | 1/10 弱 | 1/10 弱 | 1/10 弱 | 1/10 弱 |
| 3 | 9 | 8 | 4 | 4 |
| | | | | |
| 潮 流 觀 測 ノ 爲 メ ニ 設 ク 本 浮 標 ハ 半 面 白 塗 半 面 紅 塗 (燈 光 モ 亦 同 シ) ナ ル モ 潮 流 ニ 從 ヒ 旋 轉 ス ル チ 以 テ 紅 白 ノ 方 向 ハ 一 定 セ ス | 明 弧 ハ 下 關 海 峽 ノ 東 口 並 ニ 下 關 及 ヒ 門 司 兩 港 間 ノ 航 路 ヲ 示 ス 下 關 海 峽 東 口 中 央 水 道 ヲ 通 航 ス ル 船 舶 ハ 本 燈 臺 及 ヒ 金 伏 挂 燈 立 標 兩 燈 火 ヲ 一 線 ニ 見 テ 通 航 ス ヘ シ | 無 守 人 燈 | | |

| 130 | 129 | 128 | 127 | 號 番 |
|-----------------------------------|-----------------------------------|-----------------------------------|---|----------------------|
| 西 洲 ノ 中 | 號 二 東 洲 ノ 中 | 號 一 東 洲 ノ 中 | 島 珠 滿 | 燈 臺 |
| 南 中 峽 下 西 洲 東 關 方 洲 口 海 | 南 中 峽 下 東 洲 東 關 方 洲 口 海 | 東 中 峽 下 方 洲 東 關 口 海 | 方 南 東 滿 峽 下 南 東 滿 峽 下 東 洲 東 關 方 洲 東 關 口 海 | 置 位 |
| 33° 59' N. | 33° 59' N. | 33° 59' N. | 33° 59' N. | 度 緯 |
| 131° 0' E. | 131° 2' E. | 131° 2' E. | 131° 2' E. | 度 經 |
| 年 八 十 三 治 明 | 年 八 十 三 治 明 | 年 六 十 三 治 明 | 年 八 十 三 治 明 | 年 之 點 初 |
| 鐵 製 部 錐 截 黑 格 形 頭 塗 造 子 上 圓 | 鐵 製 部 錐 截 紅 格 形 頭 塗 造 子 上 圓 | 鐵 製 部 錐 截 紅 格 形 頭 塗 造 子 上 圓 | 鐵 製 部 錐 截 黑 格 形 頭 塗 造 子 上 圓 | 造 構 |
| 白 不 瓦 ビ 光 動 斯 チ | 二 明 光 瓦 秒 四 暗 暗 斯 暗 紅 チ | 二 明 光 瓦 秒 四 暗 暗 斯 暗 白 チ | 白 不 瓦 ビ 光 動 斯 チ | 質 及 等 級 |
| 度 全 | 度 全 | 度 全 | 度 全 | 弧 明 |
| | | | | 高 之 礎 (呎) 燈 上 |
| 10 | 10 | 11 | 10 | 高 之 面 高 (呎) 燈 上 潮 |
| | 1/10 弱 | 1/10 弱 | 1/10 弱 | 數 光 燭 |
| 4 | 4 | 4 | 4 | (哩) 離 距 達 光 |
| | | | | 號 警 霧 |
| | | | | 記 事 |

| 144 | 143 | 142 | 141 | 140 |
|---------------------------|--------------------------|------------------------|------------------------|---------------------------|
| 島流巖 標浮燈挂 | 瀨キシコ 標浮燈挂 | 區一第港司門 標浮燈挂 | 區一第港司門 標浮燈挂 | 西南司門 標浮燈挂 |
| 東南端方 巖流北 峽西島 下關海 | 東端方 キ瀨北 峽コシ 下關海 | 角區第一 點ノ區 門司港 | 角區第一 點ノ區 門司港 | 端洲峽下 南西門關 海 |
| 33° 56' N. | 33° 56' N. | 33° 57' N. | 33° 57' N. | 33° 57' N. |
| 130° 56' E. | 130° 56' E. | 130° 57' E. | 130° 57' E. | 130° 57' E. |
| 年八十三治明 | 年四十四治明 | 年一十四治明 | 年一十四治明 | 年八十三治明 |
| 鐵製部錐截黑 格形頭塗 造子上圓 | 鐵製部錐截黑 格形頭塗 造子上圓 | 鐵製部錐截白 格形頭塗 造子上圓 | 鐵製部錐截紅 格形頭塗 造子上圓 | 鐵製部錐截線黑 格形頭塗白 造子上圓橫 |
| 二明四秒暗 光明暗白 瓦斯ピンチ | 綠不瓦 光動スピンチ | 白不瓦 光動ピンチ | 二明四秒暗 光明暗白 瓦斯ピンチ | 二明四秒暗 光明暗紅 瓦斯ピンチ |
| 度全 | 度全 | 度全 | 度全 | 度全 |
| | | | | |
| 10 | 10 | 11 | 11 | 10 |
| 1/16弱 | | | | 1/16弱 |
| 4 | 4 | | | 4 |
| | | | | |
| 門司港第一區區域ヲ標示ス | | | | |

| 139 | 138 | 137 | 136 | 號 | 番 |
|--|------------------------|----------------|--------------------------|------------------------|----------|
| 東北司門 標浮燈挂 | 崎音觀 標浮燈挂 | 關下 燈低 | 關下 燈高 | 名稱 | 燈臺 |
| 端洲峽下 北東門關 海 | 南音下 方崎關 町觀 | 端海下 岸關東 | 山端下 腹九關 山東 | 置 | 位 |
| 33° 57' N. | 33° 57' N. | 33° 58' N. | 33° 58' N. | 度 | 緯 |
| 130° 57' E. | 130° 56' E. | 130° 57' E. | 130° 57' E. | 度 | 經 |
| 年八十三治明 | 年八十三治明 | 年四十三治明 | 年四十三治明 | 年之點 | 初 |
| 鐵製部錐截線紅 格形頭塗白 造子上圓橫 | 鐵製部錐截黑 格形頭塗 造子上圓 | 石造上圓白 下部鐵形塗 | 木四角 造形白 塗 | 造 | 構 |
| 二明四秒暗 光明暗白 瓦斯ピンチ | 二明四秒暗 光明暗紅 瓦斯ピンチ | 白不動 | 紅不動 | 質及燈 | 等級 |
| 度全 | 度全 | 度全 | 度全 | 弧 | 明 |
| | | | 間度西ニ至ル ヨリ南七〇 南六〇度西 | 高(呎) 之燈 面上 高潮 | 礎上 高潮 |
| 10 | 10 | 40 | 15 | 高(呎) 之燈 面上 高潮 | 燭 |
| 1/16弱 | 1/16弱 | 1/16弱 | 15 | 數光 | 燭 |
| 4 | 4 | 8 | 13 | (哩)離距達光 | |
| | | | | 號警霧 | |
| 下關海峽東口北水道ヲ通航スル船舶ハ高 燈ト低燈トヲ一線ニ望メハスキアガリ瀨 ノ北西約一鏈ノ處ヲ通航スルヲ得ヘシ 高燈ハ低燈ヨリ南六四度二八分西距離十 分八鏈 無守人燈 | | | | 記 | 事 |

| 153 | 152 | 151 | 150 | 149 |
|-----------------------------------|-----------------------|-----------------------|---------------------|-----------------------|
| 大文岩 標立燈挂 | 六連島 | 舟瀨 標浮燈挂 | 笠瀨 標浮燈挂 | 大碓根 標浮燈挂 |
| 上文字北藍峽下 方西ノ口關 岩大島口海 | 六連島 峽西口 下關海 | 側礁北東 舟瀨西口 下關海 | 礁東側 笠瀨西口 下關海 | 端瀨南東 大碓根西口 下關海 |
| 34° 1' N. | 33° 59' N. | 33° 57' N. | 33° 56' N. | 33° 55' N. |
| 130° 49' E. | 130° 52' E. | 130° 52' E. | 130° 52' E. | 130° 53' E. |
| 年八廿治明 | 年四治明 | 年八十三治明 | 年八十三治明 | 年八十三治明 |
| 石圓紅 造形塗 | 石圓白 造形塗 | 鐵製部錐截紅 造格子頭圓塗 | 鐵製部錐截紅 造格子頭圓塗 | 鐵製部錐截紅 造格子頭圓塗 |
| 發一每紅ンア ス四閃閃瓦セ 光秒光スト チニ光ス | ヲニ每白 一四五閃光 一四光ス | 二明光瓦 秒四暗暗ス 暗白ンチ | 白不瓦 光動ス 光暗紅ンチ | 二明光瓦 秒四暗暗ス 暗紅ンチ |
| 至ル間 二六度西ニ | 至ル間 一七度東ニ | 度 全 | 度 全 | 度 全 |
| 42 | 25 | | | |
| 45 | 89 | 10 | 10 | 10 |
| 1/10弱 | 3/2 | 1/10弱 | 1/10弱 | 1/10弱 |
| 8 | 15 | 4 | 4 | 4 |
| | | | | |
| 無守人燈 | 船舶通報ニ關スル事務ヲ取扱フ | | | |

| 148 | 147 | 146 | 145 | 號 | 番 |
|-----------------------------|----------------------------|----------------------|--|-------------|---|
| 組岩上 標立燈挂 | 瀨高 標浮燈挂 | 瀨鳴 標立燈挂 | 衛兵次與 標立燈挂 | 名 | 燈 |
| 組岩上 峽西口 下關海 | 淺南立組峽下 洲イ標挂西關 上東ノ燈口海 | 上鳴峽下 瀨瀨西關 礁礁口海 | 衛兵次與 衛兵次與 兵兵 上上 上上 兵兵 兵兵 | 稱 | 臺 |
| 33° 55' N. | 33° 54' N. | 33° 55' N. | 33° 55' N. | 置 | 位 |
| 130° 54' E. | 130° 54' E. | 130° 55' E. | 130° 56' E. | 度 | 緯 |
| 年三廿治明 | 年四十三治明 | 年二廿治明 | 年三廿治明 | 度 | 經 |
| 石圓黑 造形塗 | 鐵製部錐截紅 造格子頭圓塗 | 石圓黑 造形塗 | 石圓紅 造形塗 | 年之點初 | |
| 白 不動 | 二明光瓦 秒四暗暗ス 暗白ンチ | 綠 不動 | 紅 不動 | 造 構 | |
| 至ル間 南ヲ經テ南 三度西ニ至 ル間 | 度 全 | 至ル間 八五度東ニ | 至ル間 七四度西ニ | 質 及 燈 級 | |
| | | | | 弧 明 | |
| 19 | 11 | 17 | 19 | 高(呎)之燈 礎上高潮 | |
| 1/10弱 | 1/10弱 | 1/10弱 | 1/10弱 | 高(呎)之燈 面上高潮 | |
| 8 | 4 | 5 | 6 | 數 光 燭 | |
| | | | | (哩)離距達光 | |
| 無守人燈 | | 無守人燈 | 無守人燈 | 號 警 霧 | |
| | | | | 記 | |
| | | | | 事 | |

| 159 | 158 | 157 | 156 |
|--|--|--|--|
| 島 鷹 | 宮 若 竿 燈 | 島 子 帽 島 | 島 沖 |
| 口鷹島 | 呼子港 | 島 壹岐水 鳥帽子 道東口 | 沖島上 玄海灘 |
| 33° 34' N. | 33° 52' N. | 33° 41' N. | 34° 15' N. |
| 129° 54' E. | 129° 41' E. | 129° 59' E. | 130° 6' E. |
| 年 四 十 治 明 | 年 八 十 三 治 明 | 年 八 治 明 | 年 八 十 三 治 明 |
| 木 四 角 形 造 形 塗 | 木 白 塗 造 塗 | 鐵 八 角 形 造 形 塗 | 木 白 塗 造 塗 |
| 白 不 動 光 動 | 紅 不 動 光 動 | 白 不 動 光 動 | 白 不 動 光 動 |
| 北 四 度 東 西 經 十 北 六 七 度 西 至 ル 間 | 北 三 一 度 東 西 經 十 北 六 七 度 西 至 ル 間 | 全 度 | 全 度 |
| 15 | 35 | 44 | 36 |
| 156 | 351 | 182 | 816 |
| 1/10 | 1/10 弱 | 17 1/2 | 1/10 弱 |
| 9 | 6 | 20 | 8 |
| | | | |
| 南 六 二 度 東 光 以 テ 白 島 六 度 西 至 瀬 ヲ シ ス | 南 三 二 度 東 光 以 テ 白 島 一 度 西 至 瀬 ヲ シ ス | 一 月 至 四 月 及 ハ 午 後 八 時 月 ノ 四 箇 月 迄 呼 子 村 在 燈 信 號 ヲ 爲 ス コ ト ア リ | 一 月 至 四 月 及 ハ 午 後 八 時 月 ノ 四 箇 月 迄 呼 子 村 在 燈 信 號 ヲ 爲 ス コ ト ア リ |

九州北岸

| 155 | 154 | 號 | 番 |
|------------------|----------------------------|--------------------|---------|
| 松 若 | 洲 白 | 名 稱 | 燈 臺 |
| 突堤端 | 若松港 | 置 | 位 |
| 33° 56' N. | 33° 59' N. | 度 | 緯 |
| 130° 49' E. | 130° 47' E. | 度 | 經 |
| 年 六 十 三 治 明 | 年 六 治 明 | 年 之 點 | 初 |
| 鐵 四 角 形 造 形 塗 | 石 造 上 部 圓 形 造 下 部 鐵 形 塗 | 造 | 構 |
| 紅 不 動 光 動 | 綠 不 動 光 動 | 質 及 燈 | 等 級 |
| 全 度 | 全 度 | 弧 | 明 |
| 25 | 48 | 高 之 燈 (呎) 燈 面 上 | 礎 上 高 潮 |
| 29 | 50 | 高 之 燈 (呎) 燈 面 上 | 高 潮 燭 |
| 1/10 弱 | 1/10 弱 | 數 光 | 燭 |
| 6 | 6 1/2 | (哩) 離 距 達 光 | |
| | | 號 警 霧 | |
| | 無 守 人 燈 | 記 | 事 |

| 166 | 165 | 164 | 163 |
|---------------------------------|--------------------------------------|--------------|---|
| 島岐志古 | 瀬白 | 瀬伏 | 島立大 |
| 岐方島 古北島 志東久 島宇列 五島久 | 瀬港佐 上外島 上白保 | 伏瀬戸平 上南口瀬 | 大立島 |
| 33° 18' N. | 33° 6' N. | 33° 5' N. | 33° 1' N. |
| 129° 10' E. | 129° 37' E. | 129° 26' E. | 129° 26' E. |
| 年七廿治明 | 年七廿治明 | 年七十三治明 | 年七廿治明 |
| 木四角 造形塗 | 造リコン トク形塗 | 造リコン トク形塗 | 鐵圓 造形塗 |
| 每三十秒 ニ一光ヲ 發ス | 白不動 光 | 白不動 光 | 第六等 白閃光 每十秒ニ 一閃光ヲ 發ス |
| 全 | 全 | 全 | 全 |
| 22 | 12 | | 25 |
| 212 | 46 | 65 | 267 |
| 4 | 1/10弱 | 1/10 | 3 |
| 21 | 8 | 9 | 23 |
| | | | |
| | 西ヨリ北ヲ經テ東ニ至ル間ハ紅光ヲ以テ蟹瀬及ヒ中ノ瀬ヲ示ス 無守人燈 | 無守人燈 | 南四二度東ヨリ南二六度東ニ至ル間ハ紅光ヲ以テ色瀬ヲ示シ又北六一度西ヨリ北三六度西ニ至ル間ハ紅光ヲ以テ小立島及ヒ附近ノ暗礁ヲ示ス |

九州西岸

| | 162 | 161 | 160 | 號 | 番 |
|--|---|---|--|-----|---|
| | 埼酸豆 | 埼神 | 島三 | 名 | 燈 |
| | 標立燈挂 | | | 稱 | 臺 |
| | 上方酸西對 大濶端馬 瀬南豆南 | 南對 端馬 | 北對 端馬 | 置 | 位 |
| | 34° 6' N. | 34° 5' N. | 34° 44' N. | 度 | 緯 |
| | 129° 10' E. | 129° 13' E. | 129° 27' E. | 度 | 經 |
| | 年二十四治明 | 年七廿治明 | 年七廿治明 | 年 | 之 |
| | 造リコン トク形塗 | 木四角 造形塗 | 木四角 造形塗 | 造 | 構 |
| | 白閃光 每十五秒 ニ一閃光 ヲ發ス | 白不動 光 | 白閃光 每三秒ニ 一閃光ヲ 發ス | 質 | 及 |
| | 南七九度西 ヨリ西北 東、南ヲ經 テ南七度西 ニ至ル間 | 北八五度西 ヨリ北、東 ヲ經テ南六 二度東ニ至 ル間 | 北五六度東 ヨリ東南 西ヲ經テ北 四一度西ニ 至ル間 | 弧 | 明 |
| | | 22 | 18 | 高 | 之 |
| | 67 | 192 | 52 | 高 | 之 |
| | 1 1/2 | 1/2 | 1/4 | 數 | 光 |
| | 14 | 16 | 12 1/2 | (哩) | 離 |
| | | | | 號 | 警 |
| | 無守人燈 | 東ヨリ南六二度東ニ至ル間ハ紅光ヲ以テ豆酸埼ノ暗礁及ヒ小松瀬ヲ示ス 船舶通報ニ關スル事務ヲ取扱フ 但シ夜間ハ之ヲ取扱ハス | | 記 | 事 |

| 183 | 182 | 181 | 180 |
|---------------------------------------|---------------------------------------|--|--|
| 埼掛釣 | 鼻崎長 | 島戸 | 島刀馬上 |
| 南端 | 南西端 | 東端 | 刀島 |
| 下飯島 | 峽長島 | 峽戸島 | 東上馬 |
| | 長島海 | 長島海 | 島ノ南 |
| | | | 天草下 |
| 31° 37' N. | 32° 8' N. | 32° 12' N. | 32° 16' N. |
| 129° 41' E. | 130° 6' E. | 130° 5' E. | 130° 9' E. |
| 年九廿治明 | 年十三治明 | 年十三治明 | 年十三治明 |
| 煉瓦造 | 鐵造 | 石造 | 石造 |
| 十角形 | 六角形 | 圓形 | 圓形 |
| 白塗 | 白塗 | 白塗 | 白塗 |
| 第一等 | 第四等 | 第六等 | 不動 |
| 光回轉白 | 光回轉白 | 白不動 | 白不動 |
| 每一分ニ 發ス速光ナ ル間 | 每一分ニ 發ス速光ナ ル間 | 每一分ニ 發ス速光ナ ル間 | 每一分ニ 發ス速光ナ ル間 |
| 北八五度西 ヨリ北東 ヲ經テ南六 二度東ニ至 ル間 | 北三〇度西 ヨリ北東 ヲ經テ南一 四度東ニ至 ル間 | 南一四度東 ヨリ南西 北ヲ經テ北 三六度東ニ 至ル間 | 全 度 |
| 36 | 41 | 15 | 16 |
| 462 | 81 | 152 | 60 |
| 34 | 4 | 16 | 16弱 |
| 28 | 15 | 10 | 8 |
| | | | |
| | | | 南五〇度西ヨリ南五六度西ニ至ル間ハ紅 光ヲ以テ大會根ヲ示ス 無守人燈 |

| 179 | 178 | 177 | 176 | 號 | 番 |
|---------------------------------------|---|--|--------------|---------|----|
| 島寺 | 島馳戸 | 角三 | 礁通五 | 名 | 燈 |
| 標立燈挂 | 端馳島肥 | 港口 | 上五島戸早 | 稱 | 臺 |
| 方礁上 | 島北東 | 肥後寺 | 通北方通詞 | 置 | 位 |
| | | | 礁方通詞 | 度 | 緯 |
| 32° 36' N. | 32° 35' N. | 32° 37' N. | 32° 34' N. | 度 | 經 |
| 130° 28' E. | 130° 29' E. | 130° 26' E. | 130° 6' E. | 年 | 之 |
| 年一十三治明 | 年一十三治明 | 年三廿治明 | 年七十三治明 | 年 | 之 |
| 石圓形 | 石圓形 | 木四角形 | 造リコトク | 造 | 構 |
| 黑塗 | 白塗 | 白塗 | 圓形 | 質 | 及 |
| 白不動 | 白不動 | 白不動 | 紅不動 | 燈 | 級 |
| 第六等 | 第六等 | 第六等 | 第六等 | 明 | 弧 |
| （紅光分弧 アリ） | （紅光分弧 アリ） | （紅光分弧 アリ） | （紅光分弧 アリ） | 全 | 度 |
| 南七〇度東 ヨリ北東 ヲ經テ南二 二度東ニ至 ル間 | 北五九度西 ヨリ北東 ヲ經テ南二 二度東ニ至 ル間 | 南七七度東 ヨリ南西 ヲ經テ北七 七度西ニ至 ル間 | 全 | 礎上 | 高潮 |
| | 22 | 14 | | 高之燈 | 面上 |
| 27 | 101 | 129 | 32 | 高之燈 | 光燭 |
| 16弱 | 16弱 | 16弱 | 16弱 | 數 | 光燭 |
| 8 | 10 | 9 | 7 | (哩)離距達光 | 霧 |
| | | | | 號 | 警 |
| | 南七〇度東ヨリ南三七度東ニ至ル間ハ紅 光ヲ以テ白瀬ヲ示ス 無守人燈 | 南六〇度東ヨリ南二二度東ニ至ル間ハ紅 光ヲ以テ網取瀬ヲ示ス 無守人燈 | 無守人燈 | 記 | 事 |

| | | | | |
|--|--|--|--|---------------------|
| | | | | 187 |
| | | | | 鹿兒島 新波止燈場 鹿兒島 |
| | | | | 鹿兒島 新波止 鹿兒島 |
| | | | | 31° 36' N. |
| | | | | 130° 34' E. |
| | | | | 明治十四年 |
| | | | | 白塗 木造 |
| | | | | 不動 綠光 |
| | | | | 全度 |
| | | | | 19 |
| | | | | 30 |
| | | | | 1/10弱 |
| | | | | 4 |
| | | | | |

| | | | | |
|--------------|-------------|---------------------------------------|-------|----|
| 186 | 185 | 184 | 號 | 番 |
| 鹿兒島 辨天台燈竿 | 鹿兒島 燈竿 | 坊ノ岬 燈竿 | 名 | 燈 |
| 鹿兒島 辨天台 | 鹿兒島 燈竿 | 薩摩 坊ノ岬 | 稱 | 臺 |
| 鹿兒島 辨天台 | 鹿兒島 燈竿 | 薩摩 坊ノ岬 | 置 | 位 |
| 31° 36' N. | 31° 36' N. | 31° 15' N. | 度 | 緯 |
| 130° 34' E. | 130° 34' E. | 130° 13' E. | 度 | 經 |
| 明治十四年 | 明治二十年 | 明治十四年 | 年 | 之 |
| 白塗 木造 | 白塗 木造 | 白塗 木造 | 造 | 構 |
| 不動 紅光 | 不動 紅光 | 不動 白光 | 質 | 及 |
| 全度 | 全度 | 北八三度西 ヨリ北東 南ヲ經テ南 七度西ニ至 ル間 | 弧 | 明 |
| 17 | 34 | 20 | 高 | 之 |
| 30 | 45 | 70 | (呎) 燈 | 礎上 |
| 1/10弱 | 1/10弱 | 1/10弱 | 高 | 之 |
| 4 | 6 | 8 | (呎) 燈 | 面上 |
| | | | 數 | 光 |
| | | | (哩) 離 | 距 |
| | | | 達 | 光 |
| | | | 號 | 警 |
| | | | | 霧 |
| | | | | 記 |
| | | | | 事 |

| 195 | 194 | 193 | 192 | 191 |
|-------------------------------------|---------------------------------------|---------------------------------------|---------------------------------------|--------------------------------------|
| 岬ケ經 | 港境 | 埼藏地 | 岬ノ日 | 島馬 |
| 經ッ岬 | 丹後 | 北西角 | 美保灣 | 濱田港 |
| 35° 47' N. | 35° 33' N. | 35° 34' N. | 35° 26' N. | 34° 54' N. |
| 135° 13' E. | 133° 14' E. | 133° 19' E. | 132° 38' E. | 132° 2' E. |
| 年一十三治明 | 年八廿治明 | 年一十三治明 | 年六十三治明 | 年一十三治明 |
| 石圓白造形塗 | 木六角形造 | 石圓白造形塗 | 石圓白造形塗 | 煉瓦圓白造形塗 |
| 發三ノ光 八秒間 光ニテ | 連光 第一等 白 | 第一等 回轉白 光 | 第一等 連閃紅 光 | 第五等 連閃白 光 |
| 至ル間 四一度西ニ | 北八一度東 ヨリ東南 ヲ經テ北一 五度西ニ至 ル間 | 南八一度東 ヨリ南西 ヲ經テ北一 五度西ニ至 ル間 | 北二九度東 ヨリ東南 ヲ經テ南七 〇度西ニ至 ル間 | 北一度東ヨ リ東南ヲ 經テ南五三 度西ニ至ル 間 |
| 30 | 30 | 23 | 128 | 25 |
| 474 | 50 | 273 | 208 | 109 |
| 106½ | 16 | 67½ | 64½ | 4½ |
| 29½ | 9 | 23 | 21 | 16 |
| | | | | |
| 北二四度東ヨリ北二七度東ニ至ル間ハ紅 光ヲ以テシヤツクリ礁ヲ示ス | | | | |

| 190 | 189 | 188 | 號 | 番 |
|--|---------------------------------------|---|-------------|------|
| 牛特 | 島角 | 島井蓋 | 名稱 | 燈臺 |
| 特牛 | 長門 | 鐘ヶ埼 | 置 | 位 |
| 34° 19' N. | 34° 21' N. | 34° 6' N. | 度 | 緯 |
| 130° 53' E. | 130° 50' E. | 130° 47' E. | 度 | 經 |
| 年五十四治明 | 年九治明 | 年五十四治明 | 年之點 | 初 |
| 造リコ ンクトク | 石圓白造形塗 | 造リコ ンクトク | 造 | 構 |
| 第一等 折射白 光 | 第一等 回轉白 光 | 第四等 連閃白 光 | 質及燈 | 等級 |
| 北四〇度東 ヨリ東ヲ經 テ南五度東 ニ至ル間 | 北三度西ヨ リ北東南 ヲ經テ南五 七度西ニ至 ル間 | 北五九度西ヨ リ南三度東 ヲ經テ南五 七度西ニ至 ル間 | 弧 | 明 |
| 14 | 86 | 43 | 高(呎) 之燈 | 礎上高潮 |
| 86 | 142 | 327 | 高(呎) 之燈 | 面上高潮 |
| 13 | 67½ | 30 | 數 | 光燭 |
| 白 光 紅 光 | 18 | 25½ | (呎) 離距達光 | 霧 |
| | | | 號 | 警 |
| 記 事 | | | | |
| 北四〇度東ヨリ東ヲ經テ南八〇度東ニ至 ル間ハ紅光ヲ以テ鼠島壁岩及ヒ港口附近 ノ危險礁ヲ示シ南七一度東ヨリ南五度東 ニ至ル間ハ紅光ヲ以テ二子島及ヒ港口附 近ノ危險礁ヲ示ス | | | | |

燈臺

(挂燈立標、挂燈浮標)

本洲北西岸

| 204 | 203 | 202 | 201 | 200 |
|---|--------------------|----------------|-----------------------|-------------|
| 七尾灣 燈高 | 和歌出 標浮燈挂 | 大瀨 標浮燈挂 | 淺礁 (リグレット) 標浮燈挂 | 祿剛 能登 |
| ノ松七 北ヶ尾 方塘灣 | 方礁和七 南歌尾 西出灣 | 西大瀨七 方瀨礁灣 | 方淺礁七 礁北灣 | 祿剛七 能登灣 |
| 37° 6' N. | 37° 4' N. | 37° 5' N. | 37° 6' N. | 37° 32' N. |
| 136° 58' E. | 136° 58' E. | 136° 58' E. | 137° 0' E. | 137° 19' E. |
| 年四十四治明 | 年四十四治明 | 年四十四治明 | 年四十四治明 | 年六十治明 |
| 鐵圓白 造柱塗 | 鐵製部圓黑 造格形上塗 | 鐵製部圓黑 造格形上塗 | 鐵製部圓黑 造格形上塗 | 石圓白 造形塗 |
| 白不斯 光動瓦 | 發一每綠ス四閃光秒チニ | 發一每紅ス四閃光秒チニ | 發一每白ス四閃光秒チニ | 白不第 光動二等 |
| ル間六度東ニ至 | 度全 | 度全 | 度全 | ル間三度西ニ至 |
| 22 | | | | 26 |
| 202 | 10 | 10 | 10 | 152 |
| 1/3 | | | | 3 1/2 |
| 13 | 4 | 6 | 7 | 18 |
| | | | | |
| 七尾灣ニ入ラントスル船舶ハ高燈ト低燈トヲ一線ニ望ミ進航スレハ灣口租濱出シ七甲礁及ヒ森田礁ノ暗礁ヲ避クルコトヲ得ヘシ 高燈ハ低燈ヨリ南八四度五〇分西ニ當ル無守人燈 | | | | |

燈臺

(挂燈立標、挂燈浮標)

本洲北西岸

| 199 | 198 | 197 | 196 | 號 | 番 |
|---------------------------|-------------|------------|-------------------------|--------|------|
| 浦福 | 石金上 | 埼石立 | 港賀敦 | 名 | 燈 |
| 浦港口 | 能登福 | 日和山 | 方埠頭西 | 稱 | 臺 |
| 37° 5' N. | 36° 36' N. | 35° 46' N. | 35° 40' N. | 置 | 位 |
| 136° 43' E. | 136° 35' E. | 136° 1' E. | 136° 4' E. | 度 | 緯 |
| 年八十三治明 | 年十三治明 | 年四十治明 | 年三十四治明 | 年 | 之 |
| 木四角白 造形塗 | 木四角白 造形塗 | 石圓白 造形塗 | 鐵製部圓黑 造格形上塗 | 造 | 構 |
| 白不 光動 | 白不 光動 | 白不 光動 | 發一每ス四閃光秒チニ | 質 | 及 |
| 東ニ至ル間 | ル間六度西ニ至 | ル間三度西ニ至 | 度全 | 弧 | 明 |
| 16 | 17 | 18 | | 高(呎)之燈 | 礎上高潮 |
| 66 | 59 | 397 | 9 | 高(呎)之燈 | 面上高潮 |
| 1/10 弱 | 1/10 弱 | 1/10 | 1/10 | 數 | 光燭 |
| 5 | 9 | 15 | 8 | (哩)離距達 | 光霧 |
| | | | | 號 | 警 |
| 每年十一月十五日ヨリ翌年三月十四日マテ點燈ヲ停止ス | | | 敦賀港改良工事施行中其ノ區域ヲ示ス爲メニ假設ス | 記 | 事 |

燈臺

（柱燈立標、柱燈浮標）

本洲北西岸

| 番 | 號 | 205 | 206 | 207 | 208 |
|------|---|--|-------------------------|-------------------------|-------------------------|
| 七尾灣 | 七尾灣 | 伏木港 | 木口 | 崎新 | 湯新 |
| 燈 | 燈 | 荒神鼻 | 射水川 | 灣口 | 港 |
| 低 | 七尾灣 | 伏木港 | 口 | 灣口 | 新 |
| 名稱 | 七尾灣 | 伏木港 | 口 | 灣口 | 新 |
| 位置 | 七尾灣 | 伏木港 | 口 | 灣口 | 新 |
| 緯度 | 37° 7' N. | 36° 48' N. | 38° 5' N. | 37° 57' N. | 37° 57' N. |
| 經度 | 137° 1' E. | 137° 4' E. | 138° 34' E. | 139° 3' E. | 139° 3' E. |
| 初點 | 年四十四 | 年十 | 年八廿 | 年十 | 年十 |
| 構造 | 造 | 造 | 造 | 造 | 造 |
| 等級 | 第五等 | 第五等 | 第五等 | 第五等 | 第五等 |
| 及燈 | スリンア | スリンア | スリンア | スリンア | スリンア |
| 明 | 南四八度西 | 南三二度東 | 北八五度東 | 北七二度東 | 北七二度東 |
| 之燈 | 30 | 33 | 40 | 43 | 43 |
| 面上高潮 | 50 | 38 | 136 | 68 | 68 |
| 光燭 | 3 | 6 | 6 | 6 | 6 |
| 光達距離 | 12½ | 10 | 10 | 10 | 10 |
| 霧警號 | | | | | |
| 記事 | 七尾灣ニ入ラントスル船舶ハ高燈ト低燈トヲ一線ニ望ミ進航スレハ灣口租濱出シ七甲礁及ヒ森田礁ノ暗礁ヲ避クルコトヲ得ヘシ 高燈ハ低燈ヨリ南八四度五〇分西ニ當ル無守人燈 | 北五三度西ヨリ北四四度西ニ至ル間ハ燈臺ノ南方島掛鼻ニ遮ラルルヲ以テ燈臺ヲ距ル一哩乃至一哩半以外ニアラサレハ燈光ヲ認ムル能ハス | 北七二度東ヨリ東、南ヨリ經テ北四四度西ニ至ル間 | 北二六度東ヨリ東、南ヨリ經テ北六五度西ニ至ル間 | 北二六度東ヨリ東、南ヨリ經テ北六五度西ニ至ル間 |

燈臺

（柱燈立標、柱燈浮標）

本洲北西岸

| 番 | 號 | 209 | 210 | 211 |
|------|---|-------------------------|-------------------------|-------------------------|
| 酒田 | 船田 | 川入 | 道入 | 埼道 |
| 羽前最 | 上川口 | 船川灣 | 根ノ埼 | 男鹿半 |
| 上川口 | 船川灣 | 根ノ埼 | 男鹿半 | 島北端 |
| 緯度 | 38° 55' N. | 39° 52' N. | 40° 0' N. | 40° 0' N. |
| 經度 | 139° 48' E. | 139° 50' E. | 139° 42' E. | 139° 42' E. |
| 初點 | 年八廿 | 年七廿 | 年一十三 | 年一十三 |
| 構造 | 造 | 造 | 造 | 造 |
| 等級 | 不動 | 不動 | 第一等 | 第一等 |
| 及燈 | スリンア | スリンア | スリンア | スリンア |
| 明 | 北二六度東 | 北七二度東 | 北一六度東 | 北一六度東 |
| 之燈 | 30 | 13 | 81 | 81 |
| 面上高潮 | 54 | 141 | 184 | 184 |
| 光燭 | 6 | 6 | 22 | 22 |
| 光達距離 | 9 | 9 | 20 | 20 |
| 霧警號 | | | | |
| 記事 | 北七六度西ヨリ北六五度西ニ至ル間ハ綠光ヲ以テ二尋（本臺ヲ距ル約八鏈）及ヒ三尋（本臺ヲ距ル約八尋）ノ兩淺灘ヲ示シ又北四度西ヨリ北一一度東ニ至ル間ハ紅光ヲ以テ赤根礁（本臺ヲ距ル約一哩二鏈）ヲ示ス | 北七二度東ヨリ東、南ヨリ經テ北四四度西ニ至ル間 | 北一六度東ヨリ東、南ヨリ經テ北六一度西ニ至ル間 | 北一六度東ヨリ東、南ヨリ經テ北六一度西ニ至ル間 |

| 216 | 215 | 214 | 213 |
|--|---|---|---|
| 山華金 | 島大 | 埼鮭 | 埼矢尻 |
| 南東端 | 灣大島 | 鮭埼 | 津輕海 |
| 38° 17' N. | 38° 50' N. | 39° 33' N. | 41° 26' N. |
| 141° 35' E. | 141° 38' E. | 142° 5' E. | 141° 27' E. |
| 年九治明 | 年二十四治明 | 年五十三治明 | 年九治明 |
| 石圓白 | 木白 | 鐵八角白 | 煉瓦圓白 |
| 造形塗 | 造塗 | 造形塗 | 造形塗 |
| 發一每 ス四十 光秒ニ | 白五折第 光閃閃射二 紅等 | 光回第二 一轉等 光白 | 發一每 ス五秒ニ |
| ル間 〇度東ニ至 | 南六〇度西 ヨリ西、北 東ヲ經テ南 三〇度東ニ 至ル間 | 南七度東ヨ リ南、西、北 ヲ經テ北二 四度東ニ至 ル間 | 北五八度東 ヨリ東、南 西、北ヲ經 テ北九度東 ニ至ル間 |
| 27 | 39 | 101 | 93 |
| 178 | 262 | 190 | 150 |
| 180 | 16弱 | 36 | 晴曇 13000 26000 |
| 19½ | 7 | 20 | 18½ |
| 笛霧 | | 笛霧 | 笛霧 |
| 每四十五秒ヲ隔テテ四秒間吹鳴ス 船舶通報ニ關スル事務ヲ取扱フ 但シ夜間ハ之ヲ取扱ハス | | 每三十七秒ヲ隔テテ低調一聲高調一聲ヲ 連吹ス其ノ發音ハ各四秒トス 燈塔下部ニ副燈ヲ設ケ北一二度西ヨリ北 一度西ニ至ル間不動紅光ヲ以テ大根礁ヲ 示ス | 本燈器ハ折射器二箇ヲ備ヘ晴朗ノ夜ハ一 箇ヲ使用シ其ノ燭力ハ一千三百萬燭ノ 夜ハ二箇ヲ使用シ二千六百萬トス 每三十秒ヲ隔テテ四秒間吹鳴ス 船舶通報ニ關スル事務ヲ取扱フ 但シ夜間ハ之ヲ取扱ハス |

本洲東岸

| 212 | 號 | 番 |
|-----------------|-----------------------------------|--------|
| 館平 | 名 | 燈 |
| 神灣陸 | 稱 | 臺 |
| 埼口奧 | 置 | 位 |
| 41° 11' N. | 度 | 緯 |
| 140° 38' E. | 度 | 經 |
| 年二十三治明 | 年 | 之點初 |
| 鐵六角白 | 造 | 構 |
| 造造形塗 | 質 | 及等級 |
| 發一每 ス四秒ニ | 白閃光 第四等 | |
| 間 度東ニ至ル | 南八度東ヨ リ南、西、北 ヲ經テ北四 度東ニ至ル | 明 孤 |
| 61 | 高(呎) 之燈 | 礎上高潮 |
| 69 | 高(呎) 之燈 | 面上高潮 |
| 7½ | 數 | 光燭 |
| 14 | (哩)離距達光 | |
| 笛霧 | 號 | 警霧 |
| 每四十二秒ヲ隔テテ三秒間吹鳴ス | 記 | 事 |

本洲北岸

| 224 | 223 | 222 | 221 | 北洲西岸 |
|-----------------------------------|-------------------------------|-------------------------------|--|------|
| 岬 穂 稻 島 | 島 鷗 | 山 福 | 岬 神 白 | |
| 北 奥尻島 | 鷗 江差港 | 辨天島 福山灣 | 白神岬 峡西口 津輕海 | |
| 42° 15' N. | 41° 52' N. | 41° 25' N. | 41° 24' N. | |
| 139° 33' E. | 140° 6' E. | 140° 5' E. | 140° 11' E. | |
| 年 四 廿 治 明 | 年 二 廿 治 明 | 年 二 廿 治 明 | 年 一 廿 治 明 | |
| 鐵 六角 線 黑 造 角形 塗 白 造 形 造 橫 | 木 四角 白 造 形 塗 | 木 四角 白 造 形 塗 | 鐵 六角 線 黑 造 角形 塗 白 造 形 造 橫 | |
| 發 每 光 回 第 ス 一 十 轉 三 光 十 白 等 | 白 不 光 動 | 白 不 光 動 | 發 每 白 回 第 ス 一 十 光 紅 二 光 十 光 等 | |
| 至 一 西 北 ル 七 經 東 間 度 北 南 | 至 七 西 北 ル 七 經 東 間 度 北 南 | 至 五 東 南 ル 五 經 北 間 度 東 西 | 至 七 東 南 ル 二 經 北 間 度 東 西 | |
| 60 | 13 | 13 | 50 | |
| 150 | 104 | 80 | 120 | |
| 17½ | 16弱 | 16弱 | 4 | |
| 18 | 9 | 9 | 17 | |
| 發 爆 | | 發 爆 | 笛 霧 | |
| 每十分ヲ隔テ一回爆發ス | | 每十分ヲ隔テ一回爆發ス | 每一分ヲ隔テ四秒間吹鳴ス 霧笛ニ故障アルトキハ爆發信號ヲ以テ每 四分ニ一回爆發ス | |

| 220 | 219 | 218 | 217 | 號 番 |
|---------------------------------------|---------------------------------|-----------------------------|-------------------------------|------------------|
| 埼 吠 犬 | 埼 屋 鹽 | 卷 之 石 | 濱 之 萩 | 名 燈 稱 臺 |
| 犬吠埼 | 下 鹽屋埼 | 磐 川 灣 石 總 城 口 北 之 卷 | 濱 灣 石 港 萩 之 燈 卷 | 置 位 |
| 35° 42' N. | 37° 0' N. | 38° 25' N. | 38° 22' N. | 度 緯 |
| 140° 52' E. | 140° 59' E. | 141° 19' E. | 141° 27' E. | 度 經 |
| 年 七 治 明 | 年 二 十 三 治 明 | 年 七 治 明 | 年 五 廿 治 明 | 年 之 點 初 |
| 煉 圓 白 瓦 形 塗 | 煉 圓 線 黑 瓦 形 塗 白 造 形 橫 | 木 白 造 塗 | 木 白 造 塗 | 造 構 |
| 發 每 光 回 折 第 ス 一 十 光 射 一 光 十 白 等 | 發 每 白 第 ス 一 十 光 一 光 十 光 等 | 白 不 光 動 | 紅 不 光 動 | 質 及 等 燈 級 |
| 至 九 西 北 ル 九 經 北 間 度 東 北 | 至 三 北 ル 九 經 北 間 度 東 北 | 至 一 南 ル 八 經 南 間 度 西 北 | 至 三 東 南 ル 五 經 南 間 度 東 北 | 弧 明 |
| 90 | 100 | 39 | 39 | 高 之 礎 (呎) 燈 上 |
| 168 | 260 | 52 | 129 | 高 之 面 (呎) 燈 上 |
| 200 | 206½ | 16弱 | 16弱 | 數 光 燭 |
| 19½ | 23 | 8 | 6 | (哩) 離 距 達 光 |
| 笛 霧 | | | | 號 警 霧 |
| 每三十秒ヲ隔テ五秒間吹鳴ス 船舶通報ニ關スル事務ヲ取扱フ | | | | 記 事 |

| 233 | 232 | 231 | 230 | 229 |
|---------------------------------------|-------------|------------------------|--|-------------|
| 島尻燒 | 毛増 | 狩石 | 港樽小 | 港樽小 |
| 東端上 | 島ノ南 | 天鹽 | 端拾設波第二小 石工事堤防樽港 極事築防港 | 端防波堤 小樽港 |
| 44° 26' N. | 43° 51' N. | 43° 16' N. | 43° 12' N. | 43° 12' N. |
| 141° 25' E. | 141° 32' E. | 141° 22' E. | 141° 1' E. | 141° 1' E. |
| 年二正大 | 年三廿治明 | 年五十二治明 | 年二十四治明 | 年一十四治明 |
| 造リコン八角白 トク形塗 | 木造四角形白塗 | 鐵造圓形白塗 | 木附形錐截紅 造造目形頭方塗 標球方 | 鐵造四角形紅塗 |
| ナニニナナ毎白連第 四四五隔十五四等 秒秒秒光閃等 光間 | 白光 | 光秒每二白閃 ニ一四五光 秒秒閃 | 紅光 | 紅光 |
| ル間三度東ニ至 | 至ル間六六度西ニ | ル間〇度西ニ至 | 度 | 全度 |
| 36 | 16 | 40 | | 43 |
| 164 | 134 | 48 | 8 | 61 |
| 18 | 1/10弱 | 3 | 1/10弱 | 1/10弱 |
| 19 | 9 | 12 | 2 | 7 |
| | | | | |
| | | | 小樽港第二防波堤築設工事拾石極端ノ位 置ヲ示ス爲メ假設ス 工事ノ進捗ニ從ヒ防波堤豫定線ニ沿フテ 漸次移轉セシムルヲ以テ航海者注意スヘ シ | |

| 228 | 227 | 226 | 225 | 號 | 番 |
|------------------------------|------------------------------|-------------------|-------------|---------|------|
| 山和日 | 岬威神 | 内岩 | 岬慶辨 | 名 | 燈 |
| 岬外高島 | 神威岬 | 堤地防波 | 西角 | 稱 | 臺 |
| 43° 15' N. | 43° 20' N. | 43° 0' N. | 42° 50' N. | 置 | 位 |
| 141° 1' E. | 140° 21' E. | 140° 30' E. | 140° 11' E. | 度 | 緯 |
| 年六十治明 | 年一廿治明 | 年四十四治明 | 年三廿治明 | 度 | 經 |
| 年六十治明 | 年一廿治明 | 年四十四治明 | 年三廿治明 | 年之點 | 初 |
| 木造六角形白塗 | 鐵造圓形紅塗 | 造リコン圓形下 トク形上部方 | 木造四角形白塗 | 造 | 構 |
| 發スニニ光ニ 三ニ光ニ 四ニ光ニ 秒ニ | 發スニニ光ニ 一ニ光ニ 十ニ光ニ 秒ニ | 白光 | 白光 | 質 | 及燈級 |
| 間度西ニ至ル | ル間九度西ニ至 | 度 | 至ル間四四度西ニ | 弧 | 明 |
| 25 | 19 | 36 | 16 | 高(呎)之燈 | 礎上高潮 |
| 162 | 248 | 45 | 81 | 高(呎)之燈 | 面上高潮 |
| 1/2 | 4 | 1/10弱 | 1/10弱 | 數光燭 | |
| 19 | 18 | 8 | 9 | (哩)離距達光 | |
| 笛 | 霧 | | | 號警霧 | |
| | 每一分二十秒ヲ隔テテ四秒間吹鳴ス | | | 記 | 事 |

| | | | | |
|--|--|--|--|------|
| | | | 237 | 北洲東岸 |
| | | | 辨天島 | |
| | | | 根室港 口辨天 島 | |
| | | | 43° 20' N. | |
| | | | 145° 35' E. | |
| | | | 明治五年 | |
| | | | 白塗 圓柱 鐵造 | |
| | | | アセチレン 瓦斯 スクリュー 紅白互 光 紅光 各十秒間 | |
| | | | 全 | |
| | | | 21 | |
| | | | 56 | |
| | | | 白光 1/5 紅光 1/10 弱 | |
| | | | 白光 13 紅光 8 | |
| | | | | |
| | | | 每年二月中ハ點火セス | |

| | | | | | |
|--|--|--|--|----------|------------------|
| | 236 | 235 | 234 | 號 | 番 |
| | 岬谷宗 | 内 ^{ナイ} 稚 ^{ワカ} | 泊 駕 | 名 | 燈 |
| | 北端 | 野寒岬 宗谷岬 | 北見 利尻島 | 稱 | 臺 |
| | 45° 31' N. | 45° 27' N. | 45° 15' N. | 置 | 位 |
| | 141° 56' E. | 141° 39' E. | 141° 14' E. | 度 | 緯 |
| | 明治十八年 | 明治三十三年 | 明治廿五年 | 度 | 經 |
| | 鐵造 八角形 | 鐵造 圓形 | 石造 圓形 | 年之點 | 初 |
| | 第三等 連閃 白 光 每十五秒 ニテ ナ ニ 五 秒 間 ニ テ 發 ス | 第三等 連閃 紅 光 每十五秒 ニテ ナ ニ 五 秒 間 ニ テ 發 ス | 第六等 回轉 白 光 每十五秒 ニテ ナ ニ 五 秒 間 ニ テ 發 ス | 造 | 構 |
| | 北八度東 ヨリ東、南 西ヲ經テ北 六七度西ニ 至ル間 | 北二八度東 ヨリ東、南 西ヲ經テ北 四三度西ニ 至ル間 | 南三一度東 ヨリ南、西 北ヲ經テ北 二七度東ニ 至ル間 | 質 | 及 燈 等 級 |
| | 54 | 34 | 15 | 弧 | 明 |
| | 135 | 138 | 239 | 高 (呎) | 之 燈 礎 上 |
| | 45 | 54 1/2 | 16 | 高 (呎) | 之 燈 面 上 |
| | 18 | 18 | 14 | 數 | 光 燭 |
| | 笛 | 霧 笛 | | (哩) | 離 距 達 光 |
| | 霧 笛 | 霧 笛 | | 號 | 警 霧 |
| | 每一分ヲ隔テ、四秒間吹鳴ス | 每二分ニ低調一聲高調一聲ヲ連吹ス 低調發音ニ秒 沈黙四秒 高調發音ニ 秒 沈黙一分五十二秒 船舶通報ニ關スル事務ヲ取扱フ 但シ夜間ハ之ヲ取扱ハス | 北五九度西ヨリ北二七度東ニ至ル間ハ灣 内ヲ示ス | 記 | 事 |

| 245 | 244 | 243 | 242 | 241 |
|-------------|------------|--------------|-------------|-------------|
| 河浦 | 泉幌 | 岬裳襟 | 埼路釧 | 岸厚 |
| 浦河 | 幌泉 | 襟裳岬 | 釧路泊 | 厚岸灣 |
| 42° 10' N. | 42° 1' N. | 41° 55' N. | 42° 58' N. | 42° 56' N. |
| 142° 46' E. | 143° 9' E. | 143° 15' E. | 144° 22' E. | 144° 52' E. |
| 明治廿四年 | 明治廿四年 | 明治廿二年 | 明治廿四年 | 明治廿三年 |
| 木造 四角形 線白塗 | 木造 四角形 白塗 | 鐵造 圓形 白塗 | 木造 八角形 線白塗 | 木造 六角形 白塗 |
| 不動 | 不動 | 第一等 | 第六等 | 第五等 |
| 北三九度西 | 北一〇度西 | 南一六度西 | 北五四度西 | 南七五度西 |
| 16 | 16 | 27 | 25 | 18 |
| 128 | 72 | 233 | 145 | 364 |
| 1/10 弱 | 1/10 弱 | 67 1/2 | 1/10 | 1/10 |
| 9 | 7 | 21 | 14 | 10 |
| | | 霧笛 | | |
| | | 每一分ヲ隔テ七秒間吹鳴ス | | |

| 240 | 239 | 238 | 號 | 番 |
|---|------------------------|---|----------|------|
| 埼石落 | 咲花 | 埼布沙納 | 名稱 | 燈臺 |
| 根室 | 咲地 | 根室花 | 置 | 位 |
| 43° 10' N. | 43° 16' N. | 43° 23' N. | 度 | 緯 |
| 145° 31' E. | 145° 35' E. | 145° 49' E. | 度 | 經 |
| 明治廿三年 | 明治廿三年 | 明治廿五年 | 年之點 | 初 |
| 鐵造 圓形 線白塗 | 木造 四角形 白塗 | 木造 六角形 白塗 | 造 | 構 |
| 第二等 | 不動 | 第五等 | 質及燈 | 等級 |
| 南三三度西 | 南八四度西 | 南六九度東 | 弧 | 明 |
| 50 | 12 | 31 | 高(呎) 之燈 | 礎上高潮 |
| 168 | 87 | 74 | 高(呎) 之燈 | 面上高潮 |
| 4 | 1/10 弱 | 1/10 | 數光燭 | |
| 18 | 6 | 10 | (哩) 離距達光 | |
| | | 霧笛 | 號警霧 | |
| 南六〇度西ヨリ南六六度西ニ至ル間ハ紅光ヲ以テ巽ノ瀬ヲ示シ又北五三度東ヨリ北七六度東ニ至ル間ハ紅光ヲ以テ昆布瀬ヲ示ス | 毎年五月ヨリ十一月マテ七ヶ月間ハ點燈ヲ停止ス | 北一六度西ヨリ北二一度東ニ至ル間ハ紅光ヲ以テ猫頭礁ヲ示ス 每三十秒ヲ隔テテ五秒間吹鳴ス | 記 | 事 |

燈臺

(挂燈立標、挂燈浮標)

北洲南岸

六十六

| 番 | 號 | 名 | 稱 | 置 | 緯 | 經 | 初 | 構 | 及 | 等 | 明 | 礎上 | 高潮 | 燭 | 光 | 霧 | 警 | 號 | 記 | 事 |
|-----|------|---|-----|------|------------|-------------|-------|-----|-----|-----|-----|-------|----|-----|----|----|---|---|-------------------|--------------------|
| 249 | 岬支登葛 | 岬 | 支登葛 | 口西側 | 41° 45' N. | 140° 36' E. | 年八十治明 | 鐵木造 | 八角形 | 白塗 | 第三等 | 南四八度西 | 27 | 137 | 1 | 17 | 鐘 | 霧 | 每十分ニ隔テテ一回爆發ス | 約五分ニ五回打鳴ス |
| 248 | 岬首沙 | 岬 | 首沙 | 津輕海 | 41° 43' N. | 140° 58' E. | 年六廿治明 | 鐵造 | 圓形 | 白塗 | 第三等 | 北七五度西 | 23 | 150 | 1 | 17 | 笛 | 霧 | 每一分ニ六回打鳴ス | 船ハ燈船ノ北方ヲ通航スヘシ |
| 247 | 岬山惠 | 岬 | 山惠 | 津輕海 | 41° 49' N. | 141° 11' E. | 年三廿治明 | 鐵造 | 六角形 | 白塗 | 第二等 | 南一三度東 | 50 | 144 | 4 | 17 | 笛 | 霧 | 每一分ニ隔テテ六秒間吹鳴ス | 燈船ト若布崎トノ直線以西及ヒ燈船ヨリ |
| 246 | 蘭室 | 蘭 | 室 | 島口大黒 | 42° 21' N. | 140° 55' E. | 年四廿治明 | 木造 | 六角形 | 線白横 | 不動 | 北三度西 | 16 | 134 | 10 | 9 | 發 | 爆 | 南四度東ヨリ南二九度東ニ至ル間ハ紅 | 船ハ燈船ヨリ五鐘以內ニ碇泊スヘカラス |

燈臺

(挂燈立標、挂燈浮標)

北洲南岸

六十七

| | | | | | | | | | | | | | | | | | | | | |
|-----|----|---|----|----|------------|-------------|------|-------|----|----|----|----|---|----|---|----|---|---|-----------|--------------------|
| 250 | 函館 | 館 | 船燈 | 北方 | 41° 48' N. | 140° 42' E. | 年四治明 | 球前橋ニ紅 | 木造 | 二橋 | 紅塗 | 不動 | 全 | 36 | 未 | 10 | 鐘 | 霧 | 約五分ニ五回打鳴ス | 燈船ト若布崎トノ直線以西及ヒ燈船ヨリ |
|-----|----|---|----|----|------------|-------------|------|-------|----|----|----|----|---|----|---|----|---|---|-----------|--------------------|

| | | | | |
|--|--|---|--|--|
| | | 254 | 253 | |
| | | 泊 ^{トマリ} 竿 ^{ササ} 大 ^{オホ} 燈 ^ト | 岬呂登能西 | |
| | | 西高地 大泊北 | 呂岬 西能登 | |
| | | 46° 39' N. | 45° 54' N. | |
| | | 142° 45' E. | 142° 5' E. | |
| | | 年九十三治明 | 年六十治明 | |
| | | 木造 白塗 | 煉瓦造 八角形 紅塗 | |
| | | 白光 不動 | (紅光分弧) 光不動白 反射 第二等 | |
| | | 北三〇度西 ヨリ北、東 ヲ經テ南四 五度東ニ至 ル間 | 南三五度西 ヨリ西、北 東ヲ經テ南 三九度東ニ 至ル間 | |
| | | 18 | 42 | |
| | | 199 | 156 | |
| | | 1/10 弱 | 3 1/2 | |
| | | 8 | 18 | |
| | | | 笛 霧 | |
| | | | 船通報ニ關スル事務ヲ取扱フ 但シ夜間ハ之ヲ取扱ハス 北四八度西ヨリ北二八度西ニ至ル間ハ紅光ヲ以テ二丈 岩ヲ示シ南一六度西ヨリ南三五度西ニ至ル間ハ白光ヲ 以テ知志谷岬以テ西ノ灣内ヲ示ス 每一分四十秒ヲ隔テ五秒間吹鳴ス 但シ霧笛ニ故障アルトキハ每一分二十回霧鐘ヲ打鳴 ス | |

| | | | | | |
|--|--|--|--|---------------|--|
| | | 252 | 251 | 號 番 | |
| | | 岬矢移渡安 | 埼イモラケ | 名 燈 | |
| | | 北東端 國後島 | 南端 國後島 | 稱 臺 | |
| | | 44° 27' N. | 43° 40' N. | 置 位 | |
| | | 146° 34' E. | 145° 32' E. | 度 緯 | |
| | | 年二十三治明 | 年五廿治明 | 度 經 | |
| | | 鐵六角形 白塗 | 木八角形 線黑白橫 | 年之點初 | |
| | | 發スニ一光ヲテ 每三十秒 光回轉白 第二等 | 發スニ一光ヲテ 每十五秒 光回轉白 第五等 | 造 構 | |
| | | 至ル間 一九度東ニ 北ヲ經テ北 ヨリ南西 南六九度東 | ル間 六度東ニ至 東ヲ經テ南 ヨリ西、北 南五二度西 | 質 及 等 級 | |
| | | 52 | 40 | 明 | |
| | | 218 | 46 | 弧 | |
| | | 36 | 1 1/2 | 高(呎) 之燈 面上 高潮 | |
| | | 21 | 12 | 數 光 燭 | |
| | | 笛 霧 | 鐘 霧 | (測) 離 距 達 光 | |
| | | 每一分ヲ隔テテ五秒間吹鳴ス | 每一分二十二回打鳴ス | 號 警 霧 | |
| | | | | 記 事 | |

| 270 | 269 | 268 | 267 |
|-------------------|-------------------|---|---|
| 津清 堤波防南 燈港 | 津清 堤波防北 燈港 | 津清 | 舞水 |
| 堤南清 端防津 波波灣 | 堤北清 端防津 波波灣 | 山口清 端高抹津 抹灣 | 舞水 |
| 41° 47' N. | 41° 47' N. | 41° 46' N. | 40° 50' N. |
| 129° 50' E. | 129° 50' E. | 129° 51' E. | 129° 43' E. |
| 年四十四治明 | 年四十四治明 | 年三十四治明 | 年三十四治明 |
| ト基礎鐵紅 トク造リコ柱塗 | ト基礎鐵白 トク造リコ柱塗 | 煉六角白 瓦造形塗 | 造リコ圓白 トク造リコ形塗 |
| 紅不動第六等 光動 | 白不動第六等 光動 | 每六秒ニ 發一閃光ヲ 白閃光 第三等 | 每十二秒 ニ發三閃光ヲ 連閃白 第四等 |
| 全 | 全 | 南五〇度西 ヨリ西、北 東ヲ經テ南 八一度東ニ 至ル間 | 南三三度西 ヨリ西、北 東ヲ經テ南 八一度東ニ 至ル間 |
| 18 | 19 | 36 | 21 |
| 22 | 22 | 180 | 267 |
| | | 44½ | 19 |
| 10 | 10 | 20 | 23 |
| | | 笛 | 霧 |
| | | 每十二秒ヲ隔テテ三秒間吹鳴ス | 每五十秒ヲ隔テテ四秒間吹鳴ス |

| 266 | 265 | 264 | 263 | 號 | 番 |
|------------------|---|--|---|------------|------|
| 津城 燈港 | 津城 | 島養馬 | 津湖西 | 名 | 燈 |
| 端防波城 端波堤津浦 | 浦城津 | 端峇 上魚 | 洋口咸 島島興 端端灣 | 稱 | 臺 |
| 40° 40' N. | 40° 40' N. | 40° 0' N. | 39° 48' N. | 置 | 位 |
| 129° 12' E. | 129° 12' E. | 128° 13' E. | 127° 40' E. | 度 | 緯 |
| 年四十四治明 | 年一十四治明 | 年元正大 | 年四十四治明 | 度 | 經 |
| ト基礎鐵白 トク造リコ柱塗 | 造リコ八角白 トク造リコ形塗 | 造リコ八角白 トク造リコ形塗 | 造リコ圓白 トク造リコ形塗 | 年之點初 | 構 |
| 紅不動第六等 光動 | 每十五秒 ニ發二閃光ヲ 連閃白 第六等 | 每十秒 ニ發四閃光ヲ 連閃白 第四等 | 每二十秒 ニ發四閃光ヲ 連閃紅 第六等 | 質及燈 | 等級 |
| 至ル間 | 北三二度東 ヨリ南、西 北ヲ經テ北 三〇度東ニ 至ル間 | 南一二度東 ヨリ南、西 北ヲ經テ北 五度東ニ至 ル間 | 南四五度西 ヨリ西、北 東ヲ經テ南 三〇度東ニ 至ル間 | 弧 | 明 |
| 15 | 20 | 210 | 18 | 高之燈 (呎) | 礎上高潮 |
| 20 | 170 | 21 | 145 | 高之燈 (呎) | 面上高潮 |
| | 1½ | | | 數光燭 | 燭 |
| 6 | 14 | 21 | 18 | (哩) | 離距達光 |
| | 笛 | 霧 | | 號警霧 | 霧 |
| | 每二十秒ヲ隔テテ五秒間宛二十四回吹鳴 ス而シテ尙ホ必要ト認ムルトキハ五分時 ノ後再ヒ前ノ如ク吹鳴ス | 但シ南六三度西ヨリ南七六度西ニ至ル間 ハ仙皇堂ヲ越エテ燈火ヲ認メ得ヘシ | | 記 | 事 |

| 278 | 277 | 276 | 275 | 274 |
|---|----------------|------------------------|---|------------------|
| 山釜 燈低 | 山釜 燈高 | 港山釜 標浮燈挂末迅待 | 岩 ^{パイ} 燕 ^{マシ} 標立燈挂 | 瀨ノ鵜 標立燈挂 |
| 草釜 梁山港 | 草釜 梁山港 | 北西方 | 燕島 岩北側 | 瀨口 上鵜ノ |
| 35° 7' N. | 35° 7' N. | 35° 6' N. | 35° 6' N. | 35° 6' N. |
| 129° 2' E. | 129° 2' E. | 129° 2' E. | 129° 3' E. | 129° 4' E. |
| 年七十三治明 | 年七十三治明 | 年二正大 | 年四十四治明 | 年八十三治明 |
| 鐵圓白 造柱塗 | 鐵圓白 造柱塗 | 鐵狀上圓紅 造部筒形塗 | 造リコン圓黑 トクン形塗 | 石圓紅 トク及圓形塗 |
| 紅不 光動 | 紅不 光動 | 發一每 閃光ニ 五秒ニ テ | 暗四零 ニ七秒 | 零二秒 五秒 |
| 間 度西ニ至ル | 間 度西ニ至ル | 度全 | 度全 | 度全 |
| 20 | 15 | | 47 | 19 |
| 106 | 177 | 11 | 37 | 26 |
| $\frac{3}{16}$ | $\frac{3}{16}$ | | $\frac{3}{16}$ | $\frac{1}{16}$ 弱 |
| 10 | 10 | 8 | 10 | 10 |
| | | | | |
| 高低二燈ヲ一線(北四九度西)ニ望メハ鵜ノ瀨ト鋸齒礁トノ中間ヲ通航シ得ヘシ 高燈ハ低燈ヨリ北四九度西距離三百碼 | | 無守人燈 | 無守人燈 | 無守人燈 |

| 273 | 272 | 271 | 號 | 番 |
|------------------------|---------------------|---------------------------------------|------------------|----------|
| 港山釜 標浮燈挂礁齒鋸 | 山釜 標浮燈挂 (標浮外) | 島影絶 | 名稱 | 燈臺 |
| 北側 | 港口 | 島口絶影 | 置 | 位 |
| 35° 6' N. | 35° 6' N. | 35° 3' N. | 度 | 緯 |
| 129° 4' E. | 129° 5' E. | 129° 5' E. | 度 | 經 |
| 年二正大 | 年四十四治明 | 年九十三治明 | 年之點初 | |
| 鐵狀上圓黑 造部筒形塗 | 鐵子上圓紅 造製部筒形塗 | 造リコン四角白 トクン形塗 | 造 | 構 |
| 發一每 閃光ニ 三秒ニ テ | 五明光 秒暗 | 發三七 閃光ニ 四秒間 テ | 質及燈 | 等級 |
| 度全 | 度全 | 南三〇度西 ヨリ西北 ヲ經テ北五 〇度東ニ至 ル間 | 弧 | 明 |
| | | 26 | 高(呎) 之燈 面上 | 礎上 高潮 |
| 11 | 10 | 171 | 高(呎) 之燈 數 | 光燭 |
| | $\frac{3}{16}$ | 17 | 數 | 光燭 |
| 5 | 7 | 20 | (哩)離距達光 | |
| | | 笛霧 | 號警霧 | |
| 無守人燈 | 無守人燈 | 每四十秒ヲ隔テテ三秒間吹鳴ス | 記 | 事 |

| 287 | 286 | 285 | 284 | 283 |
|--|--|--|--|--|
| 島里所 | 島牛 | 島三 (島文巨) | 島鴻 | 營統 |
| 島南端 島所里 金鰲列 | 島上 | 口 ト ン 港 | 鴻南 島方 | 島外 放火 |
| 34° 25' N. | 33° 29' N. | 34° 0' N. | 34° 32' N. | 34° 50' N. |
| 127° 48' E. | 126° 58' E. | 127° 19' E. | 128° 44' E. | 128° 27' E. |
| 年三十四治明 | 年九十三治明 | 年八十三治明 | 年九十三治明 | 年四十四治明 |
| 造 リ コ ン ク | 木 造 | 煉 瓦 造 | 鐵 造 | 鐵 造 |
| 六角形 白塗 | 櫓 状 白塗 | 圓 形 白塗 | 六角形 白塗 | 四角形 白塗 |
| ス 四 閃 光 ニ 三 秒 テ 發 ス | ス 一 閃 光 ニ 三 秒 テ 發 ス | ス 二 閃 光 ニ 五 秒 テ 發 ス | ス 二 閃 光 ニ 七 秒 テ 發 ス | ス 二 閃 光 ニ 七 秒 テ 發 ス |
| 至 ル 間 | 至 ル 間 | 至 ル 間 | 至 ル 間 | 至 ル 間 |
| 24 | 20 | 20 | 26 | 26 |
| 265 | 442 | 220 | 381 | 85 |
| 17 | 1/10弱 | 74 1/2 | 1/10 | 1/10 |
| 23 | 8 | 22 | 12 | 12 |
| 笛 | 霧 | 霧 | 霧 | 霧 |
| 打 鳴 ス | | | 無 守 人 燈 | 無 守 人 燈 |

| 282 | 281 | 280 | 279 | 號 | 番 |
|--|--|--|---|--|--|
| 浦千三 標立燈挂 | 浦山馬 標立燈挂 | 島德加 | 山釜 橋棧一第 竿燈 | 名 | 燈 |
| 出 岩 上 | 上 三 呎 岩 | 東 頭 末 | 堤 端 上 | 置 | 位 |
| 34° 56' N. | 35° 5' N. | 34° 59' N. | 35° 6' N. | 度 | 緯 |
| 128° 3' E. | 128° 40' E. | 128° 50' E. | 129° 3' E. | 度 | 經 |
| 年五十四治明 | 年十四治明 | 年二十四治明 | 年元正大 | 年 | 之 |
| 造 リ コ ン ク | 造 リ コ ン ク | 煉 瓦 造 | 圓 柱 | 造 | 構 |
| 圓形 紅塗 | 圓形 線 紅 塗 | 八角形 白塗 | 圓形 鐵 造 | 白塗 | 不 動 |
| ス 一 閃 光 ニ 三 秒 テ 發 ス | ス 一 閃 光 ニ 三 秒 テ 發 ス | ス 二 閃 光 ニ 七 秒 テ 發 ス | ス 一 閃 光 ニ 三 秒 テ 發 ス | ス 一 閃 光 ニ 三 秒 テ 發 ス | ス 一 閃 光 ニ 三 秒 テ 發 ス |
| 至 ル 間 | 至 ル 間 | 至 ル 間 | 至 ル 間 | 至 ル 間 | 至 ル 間 |
| | 36 | 30 | | 高 (呎) | 之 燈 |
| 14 | 28 | 235 | 37 1/2 | 高 (呎) | 之 燈 |
| | 1/10弱 | 1/10 | | 數 | 光 |
| 8 | 6 | 20 | 2 | (哩) | 離 距 |
| | | | | 號 | 警 |
| 無 守 人 燈 | 無 守 人 燈 | 無 守 人 燈 | 本 燈 竿 ノ 南 東 方 二 十 六 碼 ノ 處 ニ 副 燈 竿 ヲ 設 ケ 不 動 紅 光 ヲ 以 テ 防 波 堤 端 捨 石 ノ 境 界 ヲ 示 ス | 記 | 事 |

| 295 | 294 | 293 | 292 |
|-----------------------------|---|-----------------------------|--|
| 島 下 時 | 島 島 下 | 島 發 七 | 島 竹 |
| 島 道 南 木 道 時 方 浦 下 水 港 | 島 道 長 下 島 竹 水 | 島 島 羅 七 州 發 群 | 島 竹 孟 島 骨 群 |
| 34° 42' N. | 34° 19' N. | 34° 46' N. | 34° 13' N. |
| 126° 14' E. | 126° 5' E. | 125° 47' E. | 125° 51' E. |
| 年 十 四 治 明 | 年 二 十 四 治 明 | 年 八 十 三 治 明 | 年 十 四 治 明 |
| 造 リ コ 圓 白 ト ン ク 形 塗 | 造 リ コ 圓 白 ト ン ク 形 塗 | 煉 瓦 圓 白 造 形 塗 | 造 リ コ 圓 白 ト ン ク 形 塗 |
| 白 不 第 光 動 四 等 | 發 每 白 第 ス 十 閃 五 光 秒 等 | ナ 每 白 第 ニ 一 閃 一 四 秒 等 | 光 間 秒 每 連 第 ニ 三 四 十 五 閃 六 ニ 三 四 秒 間 等 |
| ル 七 度 西ニ至 | ル 〇 度 西ニ至 | 度 全 | 至 三 度 西ニ |
| 25 | 40 | 22 | 20 |
| 121 | 152 | 334 | 276 |
| 1 | 4 | 97 | 119 |
| 16 | 18 | 26 | 23 |
| | 笛 霧 | | 笛 霧 |
| | 打 鳴 ス 霧 鐘 ヲ 置 キ 霧 笛 ニ 故 障 ア ル ト キ ハ 每 一 分 ニ 約 十 回 尙 ホ 必 要 ト 認 ム ル ト キ ハ 引 續 キ | | 打 鳴 ス 每 三 十 秒 ヲ 隔 テ テ 五 秒 間 吹 鳴 ス 霧 鐘 ヲ 置 キ 霧 笛 ニ 故 障 ア ル ト キ ハ 每 一 分 ニ 約 十 回 尙 ホ 必 要 ト 認 ム ル ト キ ハ 引 續 キ |

朝鮮西岸

| 291 | 290 | 289 | 288 | 號 | 番 |
|---|--|-------------------------|------------------------|------------------|---------|
| 島 龍 魚 | 島 門 港 | 島 茅 小 | 島 攝 | 名 稱 | 燈 臺 |
| 魚 龍 島 | 島 島 所 港 門 安 群 | 小 島 所 茅 東 安 島 方 群 | 攝 島 小 島 群 | 置 | 位 |
| 34° 17' N. | 34° 6' N. | 34° 14' N. | 34° 18' N. | 度 | 緯 |
| 126° 29' E. | 126° 36' E. | 126° 46' E. | 127° 8' E. | 度 | 經 |
| 年 三 十 四 治 明 | 年 二 十 四 治 明 | 年 三 十 四 治 明 | 年 三 十 四 治 明 | 年 之 點 | 初 |
| 造 リ コ 八 白 ト ン ク 角 塗 | 造 リ コ 圓 白 ト ン ク 形 塗 | 造 リ コ 圓 白 ト ン ク 形 塗 | 造 リ コ 圓 白 ト ン ク 形 塗 | 造 | 構 |
| ナ 二 二 每 光 連 第 ニ 二 四 半 七 閃 六 ニ 四 半 秒 間 等 | ア 紅 光 副 燈 ニ 二 二 每 光 連 第 ニ 四 半 秒 間 等 | 暗 四 等 七 秒 | 暗 四 等 七 秒 | 質 | 及 燈 級 |
| 度 全 | 至 六 九 度 東ニ | 至 八 〇 度 西ニ | 至 八 九 度 東ニ | 弧 | 明 |
| 20 | 20 | 15 | 15 | 高 之 礎 (呎) 燈 上 | 礎 上 高 潮 |
| 302 | 314 | 200 | 175 | 高 之 面 (呎) 燈 上 | 高 潮 燭 |
| 1 1/4 | 43 1/2 | 3/16 | 3/16 | 數 光 | 燭 光 燭 |
| 24 | 24 | 10 | 10 | (哩) 離 距 達 光 | 光 燭 光 |
| 笛 霧 | 笛 霧 | | | 號 | 警 霧 |
| 打 鳴 ス 霧 鐘 ヲ 置 キ 霧 笛 ニ 故 障 ア ル ト キ ハ 每 一 分 ニ 約 十 回 尙 ホ 必 要 ト 認 ム ル ト キ ハ 引 續 キ | 打 鳴 ス 每 三 十 秒 ヲ 隔 テ テ 五 秒 間 吹 鳴 ス 霧 鐘 ヲ 置 キ 霧 笛 ニ 故 障 ア ル ト キ ハ 每 一 分 ニ 約 十 回 尙 ホ 必 要 ト 認 ム ル ト キ ハ 引 續 キ | 無 守 人 燈 | 無 守 人 燈 | 記 | 事 |

| 304 | 303 | 302 | 301 | 300 |
|---|---|---|--|---|
| 山 群 號 丙 標 立 燈 挂 | 山 群 方 北 島 筭 筭 標 浮 燈 挂 | 山 群 號 甲 標 立 燈 挂 | 山 群 號 一 第 標 浮 燈 挂 | 島 末 |
| 岩 十 方 島 口 群 上 七 千 ノ 入 山 岬 出 北 耳 浦 | 礁 分 北 筭 東 一 方 筭 側 尋 四 島 | 岬 干 北 筭 岩 出 西 筭 上 九 方 島 | 入 航 群 口 路 山 浦 | 島 群 古 末 島 山 |
| 35° 59' N. | 35° 59' N. | 35° 58' N. | 35° 58' N. | 35° 52' N. |
| 126° 39' E. | 126° 35' E. | 126° 33' E. | 126° 30' E. | 126° 19' E. |
| 年 二 十 四 治 明 | 年 二 正 大 | 年 二 十 四 治 明 | 年 二 正 大 | 年 二 十 四 治 明 |
| 石 圓 紅 造 形 塗 | 鐵 形 上 圓 橫 紅 造 造 部 錐 線 塗 造 櫓 形 塗 白 | 石 圓 紅 造 形 塗 | 鐵 形 上 圓 黑 造 造 部 筒 塗 造 櫓 形 塗 | 造 リ コ 八 白 ト ク ン ト 角 形 塗 |
| 暗 (紅 光 分 弧) 三 五 秒 秒 | 暗 明 紅 明 式 無 三 五 秒 秒 光 暗 斯 等 | 暗 (紅 光 分 弧) 三 五 秒 秒 | 發 一 每 白 瓦 ア 無 光 閃 閃 斯 加 等 チ 二 秒 瓦 斯 式 等 ス 二 閃 光 光 式 等 | チ 二 秒 瓦 斯 式 等 ス 二 閃 光 光 式 等 |
| 度 全 | 度 全 | 度 全 | 度 全 | 北 三 二 度 西 ヨ リ 北 東 南 西 經 テ 北 七 九 度 西 二 至 ル 間 |
| | | | | 35 |
| 26 | 11 | 30 | 11 | 177 |
| 1/10 弱 | | 1/10 弱 | | 1 1/4 |
| 6 | 4 | 10 | 8 | 19 |
| | | | | |
| 無 守 人 燈 乙 號 立 標 示 北 八 四 度 東 ヨ リ 東 二 至 ル 間 ハ 紅 光 ヲ 以 テ | 無 守 人 燈 | 無 守 人 燈 其 ノ 他 ハ 總 テ 紅 光 ヲ 以 テ 不 可 航 々 路 ヲ 示 ス | 無 守 人 燈 | 無 守 人 燈 |

| 299 | 298 | 297 | 296 | 號 番 | 燈 臺 |
|---|---|--------------------------------|--|--------------------|---------|
| 島 鹿 老 大 | 浦 木 | 浦 木 | 口 浦 木 | 號 番 | 燈 臺 |
| 老 水 在 鹿 道 遠 島 大 西 | 小 南 木 島 側 浦 港 | 西 島 口 木 方 北 角 高 浦 港 | 島 花 木 北 源 浦 端 半 口 | 名 稱 | 位 置 |
| 35° 6' N. | 34° 46' N. | 34° 47' N. | 34° 46' N. | 度 | 緯 |
| 125° 59' E. | 126° 23' E. | 126° 21' E. | 126° 18' E. | 度 | 經 |
| 年 三 十 四 治 明 | 年 五 十 四 治 明 | 年 十 四 治 明 | 年 一 十 四 治 明 | 年 之 點 | 初 |
| 造 リ コ 圓 白 ト ク ン ト 形 塗 | 造 リ コ 八 白 ト ク ン ト 角 形 塗 | 鐵 製 部 圓 紅 造 造 格 形 上 塗 | 造 リ コ 圓 白 ト ク ン ト 形 塗 | 造 | 構 |
| 暗 四 零 三 七 秒 秒 秒 | 色 閃 白 每 連 第 一 閃 光 色 五 閃 光 六 光 紅 二 秒 紅 等 | 二 明 光 明 斯 リ ア 秒 四 暗 白 暗 瓦 セ | 暗 (紅 光 分 弧) 三 五 秒 秒 | 質 及 燈 | 等 級 |
| 東 五 至 三 北 南 二 八 〇 ル 九 フ ヨ 至 度 間 度 經 テ ル 一 東 及 東 北 間 ヨ 北 二 西 東 | 間 二 南 五 二 北 度 四 經 三 至 七 至 西 南 度 東 度 二 南 八 度 東 東 至 ル 間 間 間 東 | 度 全 | ル 九 南 八 南 間 度 西 經 ヨ リ 八 至 西 北 五 度 三 度 至 西 北 五 度 三 度 | 弧 | 明 |
| 15 | 20 | | 19 | 高 之 礎 (呎) 燈 上 上 | 礎 上 高 潮 |
| 224 | 66 | 10 | 105 | 高 之 燈 (呎) 燈 上 | 燭 光 燭 |
| 1/10 | | 1/10 | 1/10 弱 | 數 | 光 燭 |
| 11 | 14 | 5 | 8 | (浬) 離 距 達 | 光 |
| | | | | 號 警 霧 | 霧 |
| 無 守 人 燈 | 無 守 人 燈 | | 南 六 八 度 東 ヨ リ 南 四 六 度 東 二 至 ル 間 及 ヒ 南 四 〇 度 東 ヨ リ 南 九 度 西 二 至 ル 間 ハ 紅 光 ヲ 以 テ 本 燈 臺 ノ 北 西 方 及 ヒ 北 方 ノ 淺 灘 ヲ 示 ス | 記 | 事 |

| 312 | 311 | 310 | 309 |
|--------------------------|---------------------------|---|---|
| 北長子嶼 | 白岩 | 鳧島 | 鞍島 |
| 仁川港 口北長 子嶼 | 仁川港 白岩 | 仁川港 口鳧島 | 長安堆 西方 鞍島 |
| 37° 20' N. | 37° 14' N. | 36° 57' N. | 36° 56' N. |
| 126° 29' E. | 126° 24' E. | 126° 21' E. | 125° 47' E. |
| 明治三十三年 | 明治三十三年 | 明治三十三年 | 明治二十四年 |
| 紅塗 圓形 石造 | 六角形 白閃光 石造 | 白塗 圓形 石造 | 白塗 圓形 造 |
| 第三等 白閃光 每三秒ニ 發ス | 第六等 白閃光 每十五秒 ニ發ス | 第四等 白閃光 每二十秒 ニ發ス | 第六等 互閃紅 白光 每五秒ニ 發ス |
| 全度 | 全度 | 全度 | 全度 |
| 45 | | 40 | 19 |
| 45 | 45 | 121 | 205 |
| | 1½ | 1½ | 1½ |
| 11 | 11 | 17 | 18 |
| | | | 霧笛 |
| 無守人燈 | 無守人燈 | 本燈臺内ニ副燈ヲ設ケ北二七度東ヨリ北 四四度東ニ至ル間不動紅光ヲ以テ長安嶼 ヲ示ス | 每一分三十秒ニ低調一聲高调一聲ヲ吹鳴 ス 低調吹鳴三秒 沈黙三秒 高调吹鳴三秒 沈黙八十一秒 |

| 308 | 307 | 306 | 305 | 號 | 番 |
|---------------------------|---|-------------------------------|---------------------------------------|-----|------|
| 瓮島 | 格列飛島 | 於青島 | 群山 | 名稱 | 燈臺 |
| 瑞山半 島西方 瓮島 | 格列飛 島 | 外煙列 島南方 於青島 | 群山浦 口前望 山ノ南 東方ノ 出八呎 岩上 | 置 | 位 |
| 36° 39' N. | 36° 38' N. | 36° 8' N. | 36° 0' N. | 度 | 緯 |
| 126° 0' E. | 125° 33' E. | 125° 58' E. | 126° 40' E. | 度 | 經 |
| 明治十四年 | 明治二十四年 | 明治五十四年 | 明治二十四年 | 年 | 之點初 |
| 八角形 白塗 造 | 六角形 白塗 造 | 圓形 白塗 造 | 圓形 黑塗 造 | 造 | 構 |
| 第四等 白閃光 每二十秒 ニ發ス | 第三等 連閃白 光 每十二秒 ニ發ス | 第三等 連閃白 光 每十秒ニ 發ス | 第六等 瓦斯 明暗白 光 每四秒 ニ發ス | 質 | 及等級 |
| 全度 | 全度 | 全度 | 全度 | 弧 | 明 |
| 50 | 31 | 41 | 64 | 高 | 之燈 |
| 237 | 343 | 192 | 41 | 高 | 之燈 |
| 52 | 32 | | 10弱 | 數 | 光燭 |
| 22 | 25 | 20 | 7 | (測) | 離距達光 |
| 霧笛 | 霧砲 | 霧笛 | | 號 | 警霧 |
| 每四十秒ヲ隔テ三秒間吹鳴ス | 船舶ノ汽笛ヲ聞クトキハ空砲ヲ每三分ヲ 隔テ三發ス而シテ尙ホ必要ト認ムルト キハ十分ヲ隔テ再ヒ前ノ如ク發砲ス | 每四十秒ヲ隔テ五秒間吹鳴ス | 無守人燈 | 記 | 事 |

| 328 | 327 |
|---|---|
| 江 綠 鴨 號二第道水西 標浮燈挂 | 島 運 水 |
| 內 尋 口 西 鴨 界 外 水 綠 線 三 道 江 | 島 口 鴨 水 運 綠 運 江 |
| 39° 43' N. | 39° 41' N. |
| 123° 59' E. | 124° 24' E. |
| 年二十四治明 | 年二十四治明 |
| 鐵 製 部 圓 紅 造 格 形 上 塗 | 造 リ コ 圓 白 ト ク 形 塗 |
| 五 明 光 明 斯 リ ア 秒 五 暗 暗 瓦 セ 秒 五 秒 暗 白 瓦 チ | ナ 毎 白 第 ニ 一 十 六 四 秒 閃 等 光 間 光 |
| 度 全 | 北 九 度 西 ヲ 北 東 南 經 テ 南 一 五 度 西 二 至 ル 間 |
| | 21 |
| 10 | 166 |
| $\frac{3}{16}$ | $\frac{3}{16}$ |
| 5 | 18 |
| | |
| 冬季結水中撤去ス | 冬期結水中毎年十一月二十五日ヨリ翌年 三月十日マテ點燈ヲ停止ス |

| 326 | 325 | 324 | 323 | 號 | 番 |
|---|---|---|---|--|---|
| 江 綠 鴨 號一第道水東 標浮燈挂 | 島 和 大 | 島 鐵 | 島 潑 飛 | 名 | 燈 |
| 南 尋 ア 中 道 西 水 側 淺 ル 央 南 側 運 堆 三 ニ 口 水 島 | 島 沖 宣 大 和 川 灣 | ル 擴 南 鐵 大 洲 延 西 島 同 端 セ ニ ノ 江 | 潑 錨 鎮 大 島 地 南 同 飛 浦 江 | 稱 | 臺 |
| 39° 36' N. | 39° 26' N. | 38° 39' N. | 38° 43' N. | 置 | 位 |
| 124° 23' E. | 124° 35' E. | 125° 37' E. | 125° 24' E. | 度 | 緯 |
| 年十四治明 | 年七十三治明 | 年二十四治明 | 年二十四治明 | 度 | 經 |
| 鐵 製 部 圓 黑 造 格 形 上 塗 | 鐵 六 白 造 角 形 塗 | 鐵 製 部 圓 紅 造 格 形 上 塗 | 造 リ コ 六 白 ト ク 角 形 塗 | 年 之 點 初 | 構 |
| 五 明 光 明 斯 リ ア 秒 五 暗 暗 瓦 セ 秒 五 秒 暗 紅 瓦 チ | ナ 毎 光 連 第 ニ 一 十 八 三 等 四 秒 閃 白 光 間 テ | 五 明 光 明 斯 リ ア 秒 五 暗 暗 瓦 セ 秒 五 秒 暗 紅 瓦 チ | 五 明 光 明 斯 リ ア 秒 五 暗 暗 瓦 セ 秒 五 秒 暗 紅 瓦 チ | 質 及 等 | 級 |
| 度 全 | 北 三 〇 度 西 ヨ リ 北 東 南 ヲ 經 テ 南 一 四 度 西 二 至 ル 間 | 度 全 | 度 全 | 弧 | 明 |
| | 70 | | 34 | 高 之 礎 (呎) 燈 上 高 高 之 燈 面 上 潮 (呎) 燈 上 潮 | 燭 |
| 10 | 324 | 10 | 57 | 數 光 燭 | |
| $\frac{3}{16}$ | 52 $\frac{1}{2}$ | $\frac{1}{16}$ | $\frac{3}{16}$ | (哩) 離 距 達 光 | |
| 5 | 25 | 5 | 11 | 號 警 霧 | |
| | | | | 記 | 事 |
| 冬季結水中撤去ス | 冬期結水中毎年十二月一日ヨリ翌年三月 十日マテ點燈ヲ停止ス | 冬季結水中撤去ス | 冬季結水中點燈ヲ停止ス | | |

| 番 | 號 | 1 | 2 | 3 |
|------|----------|---|--|--|
| 燈臺 | 名 | 南三山島 | 大連港 | 大連港 |
| 位 | 置 | 大連灣 口南三 島南 | 海岸 | 海岸 |
| 緯 | 度 | 38° 52' N. | 38° 55' N. | 38° 55' N. |
| 經 | 度 | 121° 49' E. | 121° 40' E. | 121° 40' E. |
| 初 | 年之點 | 明治三十三年 | 明治三十四年 | 明治三十四年 |
| 構 | 造 | 白塗圓形石造 | 白塗木造 | 白塗木造 |
| 等 | 質及燈 | 第三等 光回轉白 | 不動紅光 | 不動紅光 |
| 明 | 弧 | 南七三度西 ヨリ西北 東ヲ經テ南 一二度東ニ 至ル間 | 北八八度東 ヨリ東南 西ヲ經テ北 三二度西ニ 至ル間 | 北八八度東 ヨリ東南 西ヲ經テ北 三二度西ニ 至ル間 |
| 礎上高潮 | 之燈面上 | 33 | 18 | 37 |
| 燭 | 高(呎)之燈面上 | 257 | 63 | 87 |
| 光 | 數 | 2½ | 1½ | 1½ |
| 達 | (哩) 離距 | 22 | 4 | 4 |
| 霧 | 警號 | | | |
| 記 | 事 | <p>此ノ二燈ハ電氣燈ナレハ消滅スルトキハ再點ニ多少ノ時間ヲ要ス 大連港ニ出入スル船舶ニシテ夜間假泊セントスルモノハ此ノ二燈ヲ一線ニ見ル附近ニ於テ好錨地ヲ得ヘシ 後燈ハ前燈ヨリ南々西之西距離約八十碼</p> | | |

| 番 | 號 | 4 | 5 | 6 | 7 | 8 |
|------|----------|-------------|-----------------------------|-----------------------------|--|---|
| 燈臺 | 名 | 大連港 | 大連港 | 大連港 | 老虎尾 | 白玉山 |
| 位 | 置 | 東端 | 堤西端 | 堤北端 | 險崖上 | 南麓 |
| 緯 | 度 | 38° 56' N. | 38° 57' N. | 38° 56' N. | 38° 48' N. | 38° 48' N. |
| 經 | 度 | 121° 40' E. | 121° 38' E. | 121° 40' E. | 121° 15' E. | 121° 15' E. |
| 初 | 年之點 | 大正二年 | 明治二十四年 | 明治四十五年 | 明治二十一年 | 未詳 |
| 構 | 造 | 頂部紅塗圓形石造 | 黑塗圓筒形上部脚形鐵造 | 白塗圓形石造 | 白塗長方形鐵造 | 白塗截頭方錐形石造 |
| 等 | 質及燈 | 不動紅光 (電燈) | アセトン瓦斯 紅閃光 每四秒ニ 發ス | 不動紅光 | 複連明 暗白光 每十六秒 ニ二光ヲ 發ス (紅光分弧 アリ) | 不動紅光 |
| 明 | 弧 | 全度 | 全度 | 全度 | 南四一度西 ヨリ西北 ヲ經テ北四 一度東ニ至 ル間 | |
| 礎上高潮 | 之燈面上 | 29 | | 29 | 9 | 30 |
| 燭 | 高(呎)之燈面上 | 34 | 11 | 34 | 83 | 111 |
| 光 | 數 | 1½ | 未詳 | 1½ | 1½ | 1½ |
| 達 | (哩) 離距 | 8 | 8 | 8 | 7 | 6 |
| 霧 | 警號 | | | | | |
| 記 | 事 | 無守人燈 | 本浮標ハ破損セシニ依リ當分ノ内黒塗圓錐形浮標ヲ代置ス | 本燈ハ電氣燈ナレハ消滅スルトキハ再點ニ多少ノ時間ヲ要ス | 明十秒 暗二秒 明二秒 暗二秒 北八五度西ヨリ北五五度西ニ至ル間及ヒ 北一二度東ヨリ北四一度東ニ至ル間ハ紅 光ヲ以テ港口左右沿岸ノ危險界ヲ示ス | 旅順港ニ入ラントスル船舶ハ高燈ト低燈トヲ一線ニ望ミ航進スレハ黄金山西岸ト老虎尾東岸トノ淺洲ヲ避クルコトヲ得ヘシ 無守人燈 |

| 部 | | | 火ノ山 | | | 赤 | | | 坂 | | | 船舶通航 | 信號 | 所名 | | | |
|------------------|-----------|-----------|------------------|-----------|-----------|-----------------------|-----------|-----------|-----------------------|-----------|-----------|-----------------------|-----------|-----------|-----------------------|-----------|----|
| 東 | 海 | 下 | 東 | 海 | 下 | 東 | 海 | 下 | 東 | 海 | 下 | 西 | 海 | 下 | 西 | 海 | 下 |
| 口 | 峽 | 關 | 口 | 峽 | 關 | 口 | 峽 | 關 | 口 | 峽 | 關 | 口 | 峽 | 關 | 口 | 峽 | 關 |
| 33° 58' N. | | | 33° 58' N. | | | 33° 54' N. | | | 33° 54' N. | | | 度 | 緯 | 置 | 位 | | |
| 131° 1' E. | | | 130° 58' E. | | | 130° 54' E. | | | 130° 54' E. | | | 度 | 經 | 度 | 經 | | |
| 年二十四治明 | | | 年二十四治明 | | | 年二十四治明 | | | 年二十四治明 | | | 年之始開 | | | | | |
| 木 | 併 | 形 | 木 | 併 | 形 | 木 | 併 | 形 | 木 | 併 | 形 | 木 | 併 | 形 | 木 | 併 | 形 |
| 造 | 列 | 塔 | 造 | 列 | 塔 | 造 | 列 | 塔 | 造 | 列 | 塔 | 造 | 列 | 塔 | 造 | 列 | 塔 |
| 第一 | 第二 | 第三 | 第一 | 第二 | 第三 | 第一 | 第二 | 第三 | 第一 | 第二 | 第三 | 第一 | 第二 | 第三 | 第一 | 第二 | 第三 |
| 北水道ヲ東方ニ航 | 中央水道又ハ南水 | 部崎金伏瀬間ニ帆 | 北水道ヲ西方ニ航 | 中央水道又ハ南水 | 部崎以東ニ在テ西 | 北水道ヲ東方ニ航 | 中央水道又ハ南水 | 部崎以東ニ在テ西 | 北水道ヲ西方ニ航 | 中央水道又ハ南水 | 部崎以東ニ在テ西 | 北水道ヲ西方ニ航 | 中央水道又ハ南水 | 部崎以東ニ在テ西 | 北水道ヲ西方ニ航 | 中央水道又ハ南水 | |
| 船アリ | 道ヘ入航スル船アリ | 方ニ航行スル船アリ | 船アリ | 道ヘ入航スル船アリ | 方ニ航行スル船アリ | 船アリ | 道ヘ入航スル船アリ | 方ニ航行スル船アリ | 船アリ | 道ヘ入航スル船アリ | 方ニ航行スル船アリ | 船アリ | 道ヘ入航スル船アリ | 方ニ航行スル船アリ | 船アリ | 道ヘ入航スル船アリ | |
| 21 | 21 | 21 | 21 | 21 | 21 | 21 | 21 | 21 | 21 | 21 | 21 | 21 | 21 | 21 | 21 | 21 | |
| 103 | 91 | 115 | 103 | 91 | 115 | 103 | 91 | 115 | 103 | 91 | 115 | 103 | 91 | 115 | 103 | 91 | |
| 夜間中央塔ニ對シ約南一三度東ヨリ | | | 夜間中央塔ニ對シ約北五〇度西ヨリ | | | 夜間中央塔ニ對シ約南一五度東ヨリ南ヲ經テ約 | | | 夜間中央塔ニ對シ約南一五度東ヨリ南ヲ經テ約 | | | 夜間中央塔ニ對シ約南一五度東ヨリ南ヲ經テ約 | | | 夜間中央塔ニ對シ約南一五度東ヨリ南ヲ經テ約 | | |
| 南ヲ經テ約南七四度西マテノ弧内ハ | | | 西行船トハ周防灘ヨリ支海瀨ニ向フ | | | 西行船トハ周防灘ヨリ支海瀨ニ向フ | | | 西行船トハ周防灘ヨリ支海瀨ニ向フ | | | 西行船トハ周防灘ヨリ支海瀨ニ向フ | | | 西行船トハ周防灘ヨリ支海瀨ニ向フ | | |
| 燈火ヲ遮シ東行船又ハ西行船ニ對 | | | スル信號ノ變換區域ヲ示ス | | | スル信號ノ變換區域ヲ示ス | | | スル信號ノ變換區域ヲ示ス | | | スル信號ノ變換區域ヲ示ス | | | スル信號ノ變換區域ヲ示ス | | |
| 西行船トハ周防灘ヨリ支海瀨ニ向フ | | | 東行船トハ支海瀨ヨリ周防灘ニ向フ | | | 東行船トハ支海瀨ヨリ周防灘ニ向フ | | | 東行船トハ支海瀨ヨリ周防灘ニ向フ | | | 東行船トハ支海瀨ヨリ周防灘ニ向フ | | | 東行船トハ支海瀨ヨリ周防灘ニ向フ | | |

| 臺 | | | 場 | | | 鼻 | | |
|------------------|-----------|-------------|------------------|-------------|-----------|------------------|--------------|--------------|
| 下 | 關 | 海 | 下 | 關 | 海 | 下 | 關 | 海 |
| 關 | 峽 | 口 | 關 | 峽 | 口 | 關 | 峽 | 口 |
| 33° 57' N. | | | 33° 57' N. | | | 33° 57' N. | | |
| 130° 52' E. | | | 130° 52' E. | | | 130° 52' E. | | |
| 年二十四治明 | | | 年二十四治明 | | | 年二十四治明 | | |
| 木 | 併 | 形 | 木 | 併 | 形 | 木 | 併 | 形 |
| 造 | 列 | 塔 | 造 | 列 | 塔 | 造 | 列 | 塔 |
| 第一 | 第二 | 第三 | 第一 | 第二 | 第三 | 第一 | 第二 | 第三 |
| 六連島燈臺以西ニ在テ東 | 方ニ航行スル船アリ | 六連島燈臺以東ニ在テ東 | 方ニ航行スル船アリ | 六連島燈臺以西ニ在テ西 | 方ニ航行スル船アリ | 六連島ノ内側ニ碇泊船アリ | 六連島ノ外側ニ碇泊船アリ | 六連島ノ外側ニ碇泊船アリ |
| 30 | 76 | 30 | 76 | 30 | 76 | 30 | 76 | 30 |
| 夜間中央塔ニ對シ約北二六度東ヨリ | | | 東ヲ經テ約南六三度東マテノ弧内ハ | | | 燈火ヲ遮シ東行船又ハ西行船ニ對 | | |
| スル信號ノ變換區域ヲ示ス | | | 西行船トハ周防灘ヨリ支海瀨ニ向フ | | | 東行船トハ支海瀨ヨリ周防灘ニ向フ | | |

注意 下關、門司間ノミナ航行スル汽船、下關海峽及ヒ其ノ附近ヲ航行スル汽船、發動機船及ヒ小形汽船ノ動靜ニ關シテハ船舶通航信號ヲ爲サス

潮流信號

| 大濱 | | | 高根 | | | 島 | | |
|----------------------|--------|-----------|----------------------|--------|-----------|----------------------|--------|-----------|
| 布 | 刈 | 瀨 | 北 | 端 | 端 | 三 | 原 | 瀨 |
| 戸 | 因 | 島 | 戸 | 高 | 根 | 島 | 北 | 端 |
| 34° 21' N. | | | 34° 20' N. | | | 34° 20' N. | | |
| 133° 10' E. | | | 133° 10' E. | | | 133° 4' E. | | |
| 年三十四治明 | | | 年三十四治明 | | | 年三十四治明 | | |
| 白 | 漆 | 圓 | 石 | 造 | 支 | 書 | 間 | 用 |
| 鐵 | 造 | 支 | 腕 | 子 | 戴 | 腕 | 子 | 戴 |
| 第一 | 第二 | 第三 | 第一 | 第二 | 第三 | 第一 | 第二 | 第三 |
| 東流ノ初期又ハ末期 | 東流ノ中央期 | 西流ノ初期又ハ末期 | 東流ノ初期又ハ末期 | 東流ノ中央期 | 西流ノ初期又ハ末期 | 東流ノ初期又ハ末期 | 東流ノ中央期 | 西流ノ初期又ハ末期 |
| 21 | 52 | 18 | 12 | 139 | 18 | 160 | 118 | 160 |
| 東流トハ安藝灘ヨリ備後灘ニ流ルル潮流 | | | 西流トハ備後灘ヨリ安藝灘ニ流ルル潮流 | | | 東流トハ安藝灘ヨリ備後灘ニ流ルル潮流 | | |
| 燈塔上部外椽上ニ副燈ヲ設ケ南五〇度東ヨリ | | | 南四五度東ニ至ル間ハ不動紅光ヲ以テ懸リ瀨 | | | 西流トハ備後灘ヨリ安藝灘ニ流ルル潮流 | | |
| ヲ示ス | | | ヲ示ス | | | 燈塔上部外椽上ニ副燈ヲ設ケ北七四度東ヨリ | | |
| 北八四度東ニ至ル間ハ不動紅光ヲ以テ能地堆 | | | ヲ示ス | | | 北八四度東ニ至ル間ハ不動紅光ヲ以テ能地堆 | | |

| 鼻場臺 | | 埼部 | | 島渡中 | | 稱所信潮 | | | |
|--|-----------|--|-----------|--|-----------|--|-----------|--|-----------|
| 島 | 竹ノ子 | 峽西口 | 下關海 | 峽東口 | 下關海 | 島 | 峽中渡 | 來島海 | 稱所信潮 |
| 33° 57' N. | | | | 33° 58' N. | | 34° 7' N. | | | 緯度 |
| 130° 52' E. | | | | 131° 1' E. | | 133° 0' E. | | | 經度 |
| 年二十四治明 | | 年二十四治明 | | 年二十四治明 | | 年二十四治明 | | 開始之年 | |
| 腕ナ戴ク | 腕ナ戴ク | 腕ナ戴ク | 腕ナ戴ク | 腕ナ戴ク | 腕ナ戴ク | 腕ナ戴ク | 腕ナ戴ク | 腕ナ戴ク | 構造 |
| 第四 | 第三 | 第二 | 第一 | 第四 | 第三 | 第二 | 第一 | 第四 | 信號區分 |
| 西流ノ中央期 | 西流ノ初期又ハ末期 | 東流ノ中央期 | 東流ノ初期又ハ末期 | 西流ノ中央期 | 西流ノ初期又ハ末期 | 東流ノ中央期 | 東流ノ初期又ハ末期 | 北流ノ中央期 | 北流ノ初期又ハ末期 |
| 30 | | 12 | | 25 | | 126 | | 14 | 115 |
| 64 | | 163 | | | | | | | |
| 東流トハ玄海灘ヨリ周防灘ニ流ルル潮流 西流トハ周防灘ヨリ玄海灘ニ流ルル潮流 | | 東流トハ玄海灘ヨリ周防灘ニ流ルル潮流 西流トハ周防灘ヨリ玄海灘ニ流ルル潮流 | | 東流トハ玄海灘ヨリ周防灘ニ流ルル潮流 西流トハ周防灘ヨリ玄海灘ニ流ルル潮流 | | 東流トハ玄海灘ヨリ周防灘ニ流ルル潮流 西流トハ周防灘ヨリ玄海灘ニ流ルル潮流 | | 南流トハ安藝灘ヨリ燧灘ニ流ルル潮流 北流トハ燧灘ヨリ安藝灘ニ流ルル潮流 | |
| 記 | | 記 | | 記 | | 記 | | 事 | |

立標

| 4 | 3 | 2 | 1 | 號番 |
|---|---|---|---------------------------|-----------------------------------|
| 礁ミカヅコ | 礁ミカヅコ | 礁ミカヅコ | 山丸 | 立標 |
| 標導 | 標導 | 標導 | 標陸 | 名稱 |
| 後列左標(C) 神島燈臺燈塔中 心ヨリ南二五度 五〇分西距離三 百三十四呎 | 前列中標(B) 神島燈臺燈塔中 心ヨリ南四七度 一〇分東距離三 十一呎 | 後列右標(A) 神島燈臺燈塔中 心ヨリ北八〇度 一〇分西距離三 百二十八呎 | 小笠原群島父島 二見港内丸山ノ 山側 | 位置 |
| 34° 33' N. | 34° 33' N. | 34° 33' N. | 27° 5' N. | 緯度 |
| 136° 59' E. | 136° 59' E. | 136° 59' E. | 142° 12' E. | 經度 |
| 白 | 白 | 白 | 線橫白紅 | 塗色 |
| 高五〇呎 | 高三九二呎 | 高五二二呎 | 三角形目標附 圓柱木造 礎上高二十四呎 | 構造及水 |
| | | | | 大低潮時 |
| 伊良湖水道ヲ經テ伊勢海ニ入ラントスル船舶ハ見通線A、B及ヒC、Dノ交叉點ニ接近シテ北イ東ニ向ツテ航行シ神島燈臺ヲ西南西ニ視ル位置ニ進ミタルトキハコヅカミ礁ヲ距ルコト五鍵餘又伊勢海ヲ出テシテ南東イ東ニ向ツテ航行シ神島燈臺ヲ西南西ニ視ル位置ニ進ミタルトキハコヅカミ礁ヲ距ルコト六鍵餘ナリ | | | | 本陸標ト要岩トノ一線ハ二見港口南淺灘トホルトン淺灘トノ中間航路ナリ |
| 記 | | | | 事 |

| 15 | 14 | 13 | 12 | 11 | 10 |
|------------------------------------|---|---------------------------------------|------------------------|---------------------------------|-----------------------------|
| 籠燈龜 | 礁ノ眺 | 洲 黒 | 輛 | 崎ケ尼 | 瀬 人 |
| 龜燈籠礁上 廣島灣大野瀬戸 | 浦ノ野鼻沖合 大崎下島東端 | 洲礁上 大崎上島南側黒 | 備後灘阿武音瀬 戸口東側油礁上 | 攝津尼ヶ崎東波 止堤端 | 尾鷲灣口 人瀬上 |
| 34° 18' N. | 34° 10' N. | 34° 12' N. | 34° 22' N. | 34° 42' N. | 34° 4' N. |
| 132° 17' E. | 132° 52' E. | 132° 52' E. | 133° 21' E. | 135° 24' E. | 136° 15' E. |
| 白 灰 | 白 | 黒 | 線横黒紅 | 紅 | 線横黒紅 |
| 高 下 上 九 部 方 呎 築 柱 呎 石 石 造 | 高 截 九 頭 呎 圓 半 錐 形 石 造 | 高 截 九 頭 呎 圓 錐 形 石 造 | 高 圓 九 形 呎 石 造 | 高 球 三 形 十 目 五 標 呎 附 | 高 球 七 形 呎 目 標 附 |
| コト約十二呎 築石ノ露出スル | 約 二 呎 | 洗 岩 | 六 呎 | 波止堤ノ露出ス ルコト約六呎 | 五 呎 |

| 9 | 8 | 7 | 6 | 5 | 號 | 番 |
|---------------------------------|--------------------------|-----------------------------------|---|--|--|-----|
| 口川斐揖 | 口川曾木 | 石 角 | 礁ミカヅコ | 礁ミカヅコ | 名 | 立 |
| 導水堤端 伊勢揖斐川河口 | 導水堤端 伊勢木曾川河口 | 島西方角石礁上 師崎水道日間賀 | 前列右標(E) 神島燈臺燈塔中 心ヨリ北一五度 一〇分西距離三 百九十五呎 | 前列左標(D) 神島燈臺燈塔中 心ヨリ南二度三 〇分西距離三百 二十三呎 | 稱 | 標 |
| 35° 0' N. | 35° 1' N. | 34° 42' N. | 34° 33' N. | 34° 33' N. | 位 | 置 |
| 136° 43' E. | 136° 45' E. | 136° 59' E. | 136° 59' E. | 136° 59' E. | 度 | 緯 |
| 紅 | 紅 | 紅 | 白 | 白 | 度 | 經 |
| 高 球 二 形 十 目 呎 標 造 附 | 高 圓 十 柱 八 鐵 呎 造 | 高 圓 十 板 九 形 呎 錐 半 柱 造 | 高 三 三 角 〇 形 四 目 呎 標 柱 附 | 高 木 四 柱 一 錐 七 形 呎 目 標 附 | 色 | 塗 |
| | | 二 呎 半 | | | 面 | 上ノ高 |
| | | | | | 大 | 低潮時 |
| | | | | | 礁ノ高(呎) | |
| | | | | | 記 | 事 |
| | | | | | 伊良湖水道ヲ經テ伊勢海ニ入ラントスル船舶ハ見通線A、B及ヒC、Dノ交叉點ニ接近シテ北々東ニ向ツテ航行シ神島燈臺ヲ西南西ニ視ル位置ニ進ミタルトキハコヅカミ礁ヲ距ルコト五鏈餘又伊勢海ヲ出テントスル船舶ハ見通線A、E及ヒC、Bノ交叉點ニ接近シテ南東々東ニ向ツテ航行シ神島燈臺ヲ西南西ニ視ル位置ニ進ミタルトキハコヅカミ礁ヲ距ルコト六鏈餘ナリ | |

| 26 | 25 | 24 | 23 | 22 | 21 |
|---------------------------|--------------------|---|-------------|--------------|------------------------|
| 模珠岩 | 廣梁灣 | 月尾島 | 群山 | 鳴洋渡 | 鎮海灣 |
| 上 | 上 | 端 | 北方千出岩上 | 渡東方千出岩上 | 千出岩上 |
| 旅順港外摸珠岩 | 大同江口廣梁灣 飯嶽里東方淺洲 | 仁川港月尾島西 | 群山浦口長山島 | 珍島北東端鳴洋 | 鎮海灣白岩西方 |
| 38° 47' N. | 38° 47' N. | 37° 28' N. | 36° 59' N. | 34° 33' N. | 35° 2' N. |
| 121° 16' E. | 125° 14' E. | 126° 36' E. | 126° 37' E. | 126° 21' E. | 128° 37' E. |
| 紅 | 白 黑 | 白 | 紅 | 紅 | 紅 |
| 球形目標附 上部鐵柱下部 ンクリート造 | 圓柱木造 | 三角形目標附 圓柱木造 | 圓形石造 | 圓形コンクリ ト造 | 紅白橫線塗籠球 目標附 圓柱鐵造 |
| 高十七呎 | 高十三呎 | 高二十呎 | 高十七呎 | 高二十五呎 | 高九呎 |
| 九呎 | 一呎半 | | 十四呎 | 九呎 | 五呎 |
| | | | | | |
| | | 仁川港ニ入ラントスル船舶ハ本導標ト栗島ノ叢樹ト ヲ一線ニ望メハ外港航路ノ最深部ヲ航行シ得ヘシ | | | |

| 20 | 19 | 18 | 17 | 16 | 號 | 番 |
|-------------|-------------|-------------|-------------|--------------------|--------|------|
| 唐人打割 | 平瀨 | 戶藏 | 楫懸 | 平瀨 | 名 | 立 |
| 戶唐人打割礁上 | 戶平瀨上 | 戶藏礁上 | 戶楫懸礁上 | 礁上 | 稱 | 標 |
| 長崎港口香燒瀨 | 長崎港口香燒瀨 | 長崎港口香燒瀨 | 長崎港口香燒瀨 | 長崎港口伊王島 燈臺ノ東方平瀨 | 位 | |
| 32° 41' N. | 32° 41' N. | 32° 42' N. | 32° 42' N. | 32° 43' N. | 置 | |
| 129° 49' E. | 129° 49' E. | 129° 49' E. | 129° 49' E. | 129° 47' E. | 度 | 緯 |
| 黑 | 黑 | 黑 | 紅 | 紅 | 度 | 經 |
| 高十呎 | 高九呎 | 高九呎 | 高九呎 | 高十六呎半 | 色 | 塗 |
| 圓形石造 | 圓形石造 | 圓形石造 | 圓形石造 | 球形目標附 圓形石造 | 面 | 構造及水 |
| 水面下零呎 | 八呎 | 五呎 | 一呎半 | 七呎 | 上ノ高 | 大低潮時 |
| | | | | | 礁ノ高(呎) | |
| | | | | | 記 | 事 |

| 4 | 3 | 2 | 1 | 號 番 |
|---|---|---|--|-------|
| 富岡中根 | イガイ根 | 神奈川 | 川崎 | 浮標 |
| 橫濱港南方富岡錨地 中根南東側 | イガイ根北西側 橫濱港南方富岡錨地 | 橫濱港内北方洲南端 | 東京海灣羽根田洲南端 | 位置 |
| 紅 | 黑 | 紅 | 黑 | 塗色 |
| 高 十 二 呎 圓錐形鐵造 | 高 十 二 呎 圓錐形鐵造 | 高 十 呎 圓錐形鐵造 | 高 十 五 呎 圓錐形鐵造 | 構造及水 |
| 7 | 5½ | 2 | 9½ | 大低潮水深 |
| 夏島東端ハ南二〇度一分西 小柴崎ハ南四九度一分西 八幡鼻ハ北八三度三四分西 | 夏島東端ハ南二七度一分西 小柴崎ハ南六〇度一分西 八幡鼻ハ北七八度三〇分西 | 北水堤燈臺ハ 南四七度一分東 稅關塔ハ 南三〇度一分西 距離三%鏈 | 川崎大師堂ハ北三八度二〇分西 池上本門寺樹頂ハ北二八度三五分西 羽根田燈臺ハ北二四度五五分東 | 記 事 |

浮標

| 28 | 27 | 號 番 |
|----------------------------|----------------------------|-------|
| 岩出九 | 石破牛 | 立標 |
| 出九呎岩上 大連港馬家套干 | 上 大連港牛破石 | 位置 |
| 38° 56' N. 121° 37' E. | 38° 56' N. 121° 40' E. | 緯度 經度 |
| 線橫黑紅 | 線橫黑紅 | 塗色 |
| 高 十 四 呎 圓柱木造 紅塗籠球目標附 | 高 十 四 呎 圓柱木造 紅塗籠球目標附 | 構造及水 |
| 九 呎 半 | 十 四 呎 半 | 大低潮時 |
| | | 記 事 |

| 番號 | 浮標名 | 位置 | 塗色 | 構造及水面高低 | 潮水 | 記事 |
|----|-----|---------------------|----|---------------------------|----|--|
| 5 | コガ根 | 橫濱港南方富岡錨地 コガ根南側 | 紅 | 三角形目標附 圓錐形鐵造 高十呎 | 3½ | 夏島東端ハ南四度二二分西 小柴崎ハ南二二度二六分西 八幡鼻ハ北七五度一九分西 |
| 6 | 北中根 | 橫須賀港夏島東方北 中根礁南東方 | 紅 | 三角形目標附 圓錐形鐵造 高十呎 | 5½ | 勝力崎ハ南一度三一分西 放波島中央ハ南三二度二六分西 烏帽子島中央ハ北八五度三四分西 |
| 7 | 佐久根 | 橫須賀港外佐久根 | 黑 | 紅塗球形目標附 圓臺形鐵造 高十呎半 | 5 | 猿島東端ハ南二五度三〇分東 勝力崎高點ハ南六〇度西 吾妻山暴風標杆ハ南八五度西 |
| 8 | 中根 | 橫須賀港口東方中根 | 黑 | 白塗三角形目標附 圓臺形鐵造 高十呎半 | 4½ | 勝力崎高點ハ南二五度東 吾妻山暴風標杆ハ南七七度西 夏島東端ハ北三九度西 |
| 9 | 權現洲 | 知多灣權現鼻西方 | 紅 | 三角形目標附 圓錐形鐵造 高十呎 | 5 | 權現鼻ハ北七九度三六分東距離約一哩 |

| 番號 | 浮標名 | 位置 | 塗色 | 構造及水面高低 | 潮水 | 記事 |
|----|------------|-----------------|------|--------------------------|----|--|
| 10 | 名古屋屋港防沙堤頭部 | 名古屋屋港防沙堤頭端海面 | 線橫白黑 | 菱形目標附 圓錐形鐵造 高十七呎 | 3 | 橫須賀地先ハ南二〇度三〇分東 名和地先ハ北五五度五分東 永德地先ハ北零度五五分東 |
| 11 | 那霸港 | 沖繩島那霸港三重城北方暗礁西端 | 黑 | 圓筒形目標附 圓錐形鐵造 高六呎 | 3 | 三重城燈臺ハ南五一度一二分東 波之上崎ハ北五七度二七分東 |
| 12 | 北門洲 | 臺灣淡水港口門洲北側 | 黑 | 球形目標附 圓錐形鐵造 高十二呎半 | 5½ | 淡水低燈ハ南八一度東距離一哩七鏈 |
| 13 | 南門洲 | 臺灣淡水港口門洲南側 | 紅 | 三角形目標附 圓錐形鐵造 高十二呎半 | 3½ | 淡水低燈ハ北八五度東距離一哩七鏈 |
| 14 | 淡水港 | 臺灣淡水港口南側沙嘴北界 | 紅 | 三角形目標附 圓錐形鐵造 高十二呎半 | 2¾ | 淡水低燈ハ北八〇度東距離三鏈半 |
| 15 | 打狗港第一 | 臺灣打狗港外沖合 | 紅 | 圓筒形鐵造 高十二呎 | 5 | 打狗暴風標ハ北八二度東 打狗燈臺ハ南六八度三〇分東 |

| 番號 | 浮標名 | 位置 | 塗色 | 構造及水面高 | 大潮低水 | 記事 |
|----|-------|------------------------|------|-------------------------|------|--|
| 16 | 打狗港第二 | 臺灣打狗港外沖合 | 黑 | 圓筒形鐵造 高二呎 | 5 | 打狗港第一浮標ハ正南距離一鏈 |
| 17 | 蘇灣 | 臺灣蘇灣灣中心頭北 西二尋礁北西側 | 黑 | 圓錐形鐵造 高三呎半 | 6 | 北方湧後山(三八〇呎)ハ北七七度三〇分東 サウオビア山(五二七呎)ハ北一〇度西 中心頭(二八呎)ハ南四〇度東 |
| 18 | 鹿瀨ノ | 播磨灘鹿ノ瀨南側 | 黑 | 圓筒形目標附 圓錐形鐵造 高十五呎 | 17 | 江崎燈臺ハ北八三度三五分東 淡路常陸寺山頂ハ南四九度二五分東 淡路西岸江井崎西端ハ南零度二五分東 |
| 19 | 地藏瀨ケ | 備前兒島郡味野町沖 地藏瀨上 | 線橫黑紅 | 球形目標附 圓錐形鐵造 高三呎 | 1½ | 久須見鼻東端ハ南四度四三分西 龍王山ハ北八二度一〇分西 豎場島頂ハ南五度二五分東 |
| 20 | 伯方瀨 | 內海伯方瀨戶伯方島 北東ワンワン瀨南方 | 紅 | 三角形目標附 圓錐形鐵造 高十五呎 | 6 | 伯方島首頭埼東端ハ南八度二〇分西 津波島南端ハ南一六度五〇分東 津波島北端ハ南八三度三〇分東 |

| 番號 | 浮標名 | 位置 | 塗色 | 構造及水面高 | 大潮低水 | 記事 |
|----|-------|---------------------|------|------------------------|------|---|
| 21 | 神戶殿島 | 三原瀨戶神戶島北方 暗礁北側 | 紅 | 三角形目標附 圓錐形鐵造 高十呎 | 4½ | 唐島中央(單樹)ハ北三六度四〇分西 松島東端ハ北四二度二〇分東 神戶島東端ハ南三度二〇分西 |
| 22 | 若松第一 | 筑前若松港口淺瀨上 | 黑 | 球形目標附 圓錐形鐵造 高九呎 | 3 | 若松燈臺ハ南八五度五分西 白洲燈臺ハ北四二度一五分西 臺場鼻潮流信號塔ハ北四〇度一〇分東 (若松港口淺瀨工事中假設) |
| 23 | 若松第一 | 筑前若松港口淺瀨上 | 紅 | 球形目標附 圓錐形鐵造 高九呎 | 3 | 若松燈臺ハ南八一度三五分西 白洲燈臺ハ北四〇度五五分西 臺場鼻潮流信號塔ハ北四九度東 (若松港口淺瀨工事中假設) |
| 24 | 若松第二 | 筑前若松港口淺瀨上 | 黑 | 球形目標附 圓錐形鐵造 高九呎 | 3 | 若松燈臺ハ南七五度西 白洲燈臺ハ北二四度一〇分西 臺場鼻潮流信號塔ハ北六五度四〇分東 (若松港口淺瀨工事中假設) |
| 25 | 洗出シノ瀨 | 大村灣口向後埼南方 四ノ尋礁西側 | 線橫黑紅 | 球形目標附 圓錐形鐵造 高八呎 | 6 | 浮瀨ハ北三〇度西 向後埼(四二八呎山)ハ北一六度東 金比羅山ハ北八四度三〇分東 |
| 26 | 大曾根 | 長崎港口大曾根礁上 | 線橫黑紅 | 球形目標附 圓錐形鐵造 高十呎 | 6½ | 蔭ノ尾島燈臺ハ南七三度四五分西 伊王島燈臺ハ北八四度五分西 鼠島南西端ハ北二八度三〇分西 |

| 番 | 號 | 浮標 | 名 | 稱 | 位 | 置 | 塗 | 色 | 構造 | 及 | 水 | 大 | 潮 | 深 | 水 | 記 | 事 |
|----|---|----|----|---|-----------|-----|---|---|--------|---------|-------|----|----|---|---|---|---|
| 27 | | 西 | 泊 | 西 | 長崎港内西泊入口暗 | 礁南側 | 黒 | 黒 | 圓筒形目標附 | 圓錐形鐵造 | 高八呎 | 4 | 4 | | | 女神鼻ハ南七度三〇分西 遠見鼻ハ北四七度三〇分東 小菅船渠入口北端ハ南六八度三〇分東 | |
| 28 | | 立 | 神 | 立 | 長崎港内立神礁東側 | | 黒 | 黒 | 圓筒形目標附 | 圓錐形鐵造 | 高十呎 | 5 | 5 | | | 三菱造船所船渠南端ハ北三六度二〇分西 暴風標ハ北四八度五五分東 小菅船渠入口ハ南三二度三八分東 | |
| 29 | | 住 | 江ノ | 住 | 島原海灣住ノ江川口 | | 黒 | 黒 | 圓筒形目標附 | 截頭方錐形木造 | 高八呎 | 1 | 1 | | | 沖神瀬西端ハ南一四度西 多良嶽北方三五一四呎山ハ南四九度西 唐仙山ハ南八八度三〇分西 | |
| 30 | | 鹿 | 島兒 | 鹿 | 鹿兒島港甲突川口淺 | 洲外端 | 黒 | 黒 | 圓筒形目標附 | 圓錐形鐵造 | 高十一呎半 | 3½ | 3½ | | | 島島中央ハ南八六度一〇分東 城山ハ北四八度二〇分西 測候所旗竿ハ北二七度二〇分西 | |
| 31 | | 鹿 | 島兒 | 鹿 | 鹿兒島港甲突川口淺 | 洲外端 | 黒 | 黒 | 圓筒形目標附 | 圓錐形鐵造 | 高十一呎半 | 3½ | 3½ | | | 島島中央ハ南七二度三〇分東 城山ハ北五九度西 測候所旗竿ハ北二六度一〇分西 | |

| 番 | 號 | 浮標 | 名 | 稱 | 位 | 置 | 塗 | 色 | 構造 | 及 | 水 | 大 | 潮 | 深 | 水 | 記 | 事 |
|----|---|----|---|---|-----------|----|---|---|--------|-------|-------|----|----|---|---|--|---|
| 32 | | 敦 | 賀 | 敦 | 敦賀灣金ヶ埼埠頭南 | 西方 | 紅 | 紅 | 三角形目標附 | 圓錐形鐵造 | 高十一呎 | 3½ | 3½ | | | 埠頭燈ハ北三九度東 測候所ハ南四一度二〇分西 蛭子埼ハ北二六度一五分西 | |
| 33 | | 敦 | 賀 | 敦 | 敦賀灣金ヶ埼埠頭南 | 方 | 紅 | 紅 | 三角形目標附 | 圓錐形鐵造 | 高十一呎 | 2½ | 2½ | | | 野埼ハ北八度五〇分西 觀音埼ハ南二九度東 荒神鼻ハ南八八度四〇分西 | |
| 34 | | 租 | 濱 | 出 | 七尾灣租濱出礁北方 | | 黒 | 黒 | 圓筒形目標附 | 圓錐形鐵造 | 高十呎 | 5½ | 5½ | | | 野埼南東角ハ北三八度三〇分東 觀音島頂ハ南四八度五〇分東 荒神鼻南角ハ南八〇度四五分西 | |
| 35 | | 七 | 甲 | 七 | 七尾灣七甲礁南側 | | 紅 | 紅 | 三角形目標附 | 圓錐形鐵造 | 高十呎 | 4 | 4 | | | 野埼南東角ハ北五二度五〇分東 觀音埼北端ハ南六七度三〇分東 福浦埼北端ハ南五三度西 | |
| 36 | | 森 | 田 | 礁 | 七尾灣森田礁上 | | 黒 | 黒 | 圓筒形目標附 | 圓錐形鐵造 | 高十呎 | 4 | 4 | | | 福浦埼北端ハ南八九度三〇分東 三室村西端ハ南一九度三〇分西 松ヶ埼南端ハ南八〇度三〇分西 | |
| 37 | | 鱸 | 礁 | | 七尾灣鱸礁南方 | | 紅 | 紅 | 三角形目標附 | 圓錐形鐵造 | 高十一呎半 | 4 | 4 | | | | |

| 番 號 | 浮 標 名 稱 | 位 置 | 塗 色 | 構 造 及 水 深 | 潮 水 大 低 | 記 事 |
|-----|-------------|-------------------|------|--------------------------|---------|---|
| 38 | 大 乘 寺 瀨 | 佐渡二見灣大乘寺瀨 東側 | 線橫黑紅 | 球形目標附 圓錐形鐵造 高十二呎 | 2½ | 臺ノ鼻ハ南四一度二〇分西 才ノ神山ハ北一四度西 八幡神社ハ南七六度東 |
| 39 | 船 川 | 羽後國船川灣 | 黑 | 圓筒形目標附 圓錐形鐵造 高十一呎半 | 4 | 船川燈臺ハ北七〇度四〇分西 茶白山ハ北一九度二五分東 生花埼ハ北四二度一〇分東 |
| 40 | 釧 路 港 (設 假) | 知人鼻北方釧路川口 | 紅 | 球形目標附 截頭方錐形木造 高六呎 | 1½ | 釧路埼燈臺ハ南五度四五分東 停車場北西方ノ學校北西端ハ北二三度四〇分東 釧路港防砂堤築設工事中捨石極端ノ位置ヲ示ス (流失) |
| 41 | 元 山 一 號 | 永興灣長德島南東方 淺灘上 | 線橫黑紅 | 球形目標附 圓錐形鐵造 高十一呎 | 2½ | 長德島燈臺ハ北三五度三〇分西距離四¼鐘 葛麻角燈臺ハ北四三度一〇分東 |
| 42 | 元 山 二 號 | 永興灣元山津北方三 尋礁北側 | 線橫黑紅 | 球形目標附 圓錐形鐵造 高十一呎 | 3½ | 北山(六二三呎)ハ南四八度西距離三漚六¼鐘 長德島燈臺ハ南一五度三〇分東 |

| 番 號 | 浮 標 名 稱 | 位 置 | 塗 色 | 構 造 及 水 深 | 潮 水 大 低 | 記 事 |
|-----|---------------|-------------------------------------|------|-------------------------|---------|---|
| 43 | 釜 山 港 內 | 釜山港鋸齒礁北側 | 黑 | 圓筒形目標附 圓錐形鐵造 高十呎 | 4½ | 鶴ノ瀨ハ北ノ西距離三鐘 |
| 44 | 巨 文 島 | 三島(巨文島)ハミル トノ港東島就尾ヨリ 延伸セル淺灘南端 | 紅 | 圓錐形鐵造 高十一呎 | 5 | 天測點ハ南五度三〇分西距離二¼鐘 東部白塗指導標ハ南八四度四五分西 |
| 45 | 群 山 二 號 | 箕 箕 島 北 方 航 路 南 側 | 紅 | 三角形目標附 圓錐形鐵造 高十一呎 | 2 | 甲號挂燈立標ハ南五九度西距離八¼鐘 箕箕島△ハ南七度西 |
| 46 | 群 山 方 北 島 箕 箕 | 箕 箕 島 北 方 干 出 一 呎 礁 西 方 | 線橫白黑 | 菱形目標附 圓錐形鐵造 高十一呎 | 2½ | 甲號挂燈立標ハ南六一度三五分西距離一漚三¼鐘 箕箕島△ハ南二七度一五分西 |
| 47 | 群 山 三 號 | 前 望 山 挂 燈 立 標 南 東 方 航 路 北 側 | 黑 | 圓筒形目標附 圓錐形鐵造 高十一呎 | 2 | 後望山頂ハ北四度二〇分西距離九¼鐘 烽火山△ハ南三〇度東 |
| 48 | 群 山 五 號 | 前 望 山 挂 燈 立 標 東 南 東 方 航 路 北 側 | 黑 | 圓筒形目標附 圓錐形鐵造 高十一呎 | 1 | 後望山頂ハ北四二度三〇分西距離一漚一鐘強 烽火山△ハ南五度四五分西 |

| 番 | 號 | 浮標名 | 位置 | 塗色 | 構造及水面高 | 大潮水深 | 低潮水深 | 記事 |
|----|---|-------|-----------------------------|------|-------------------------|------|------|--|
| 49 | | 群山號四第 | 群山浦長山島北東方 干出三呎岩北東側 | 紅 | 三角形目標附 圓錐形鐵造 高十一呎 | 3½ | | 有父島ハ北五五度三〇分西 長山島ハ南七五度三〇分西 加來島ハ南二七度三〇分西 |
| 50 | | 江同大洲中 | 大同江口椒島北方中 洲南西端 | 線橫白黑 | 菱形目標附 圓錐形鐵造 高十一呎 | 2½ | | 椒島八五三呎山△ハ南三度東 西島燈臺ハ南四八度西 結水中ハ撤去ス |
| 51 | | 江同大洲下 | 大同江口下洲北東端 | 線橫白紅 | X形目標附 圓錐形鐵造 高十一呎 | 6 | | 姉妹島燈臺ハ北五九度東 椒島水道ノ東ニアルホルムバグ角二〇〇呎山△ハ南 四八度三〇分東 結水中ハ撤去ス |
| 52 | | 江同大洲二 | 姉妹島燈臺ノ東ノ北 一哩半ニ於ケル二尋 洲 | 黑 | 圓筒形目標附 圓錐形鐵造 高十一呎 | 2 | | 姉妹島燈臺ハ南七四度西 席島四〇四呎山△ハ南零度四〇分東 結水中ハ撤去ス |
| 53 | | 江同大洲四 | 鍵ニ於ケル四ノ尋礁 纂島燈臺ノ北東約七 | 線橫黑紅 | 球形目標附 圓錐形鐵造 高十一呎 | 4½ | | 纂島燈臺ハ南六〇度西 門岩山△(六四二呎)ハ南一度三〇分西 結水中ハ撤去ス |

| 番 | 號 | 浮標名 | 位置 | 塗色 | 構造及水面高 | 大潮水深 | 低潮水深 | 記事 |
|----|---|--------|----------------------|------|--------------|------|------|---|
| 54 | | 廣梁灣號二第 | 大同江廣梁灣口蝦蟇 島西方淺洲尖端 | 紅 | 圓錐形鐵造 高四呎 | ½ | | 避島燈臺ハ南六二度二〇分西 石溪山(一〇二〇呎)ハ南二六度一〇分東 結水中ハ撤去ス |
| 55 | | 廣梁灣號一第 | 大同江廣梁灣口結石 島東方淺洲尖端 | 黑 | 樽形木造 高一呎半 | ½ | | 避島燈臺ハ南四二度三〇分西 石溪山(一〇二〇呎)ハ南一九度五〇分東 結水中ハ撤去ス |
| 56 | | 廣梁灣號四第 | 大同江廣梁灣口載令 里西方岬角尖端 | 紅 | 樽形木造 高一呎半 | ½ | | 避島燈臺ハ南四三度四〇分西 石溪山(一〇二〇呎)ハ南一度二〇分東 結水中ハ撤去ス |
| 57 | | 廣梁灣號三第 | 大同江廣梁灣内金釵 島北東淺洲尖端 | 黑 | 樽形木造 高一呎半 | ½ | | 廣梁主山△ハ南四七度四五分 飯嶽山△ハ北二三度四五分西 結水中ハ撤去ス |
| 58 | | 鎮南浦浮標西 | 大同江鎮南浦鋪地西 方 | 線橫黑紅 | 圓錐形鐵造 高五呎 | 1½ | | 猪島著樹ハ南四四度四〇分西 南浦埼北方三一〇呎高地△ハ北六三度一〇分西 結水中ハ撤去ス |
| 59 | | 鎮南浦浮標東 | 大同江鎮南浦鋪地東 方 | 線橫黑紅 | 圓錐形鐵造 高七呎 | 2¼ | | 猪島著樹ハ南四五度西 南浦埼北方三一〇呎高地△ハ北六七度五〇分西 結水中ハ撤去ス |

| 番號 | 浮標名 | 位置 | 塗色 | 構造及水面高 | 大潮水深 | 低潮水深 | 記事 |
|----|-----------|--------------------|----|-------------------|------|------|----------------------------------|
| 64 | 鳴綠江道東水第九號 | 鳴綠江東水道多獅島西方 | 黑 | 圓錐形鐵造 高四呎 | 3 | | 多獅島東頂ハ北八五度東 小多獅島ハ北二一度東 結水中ハ撤去ス |
| 63 | 鳴綠江道東水第七號 | 鳴綠江東水道多獅島南西方 | 黑 | 圓筒形目標附 圓錐形鐵造 高十一呎 | 2½ | | 多獅島西頂ハ北四六度東 小多獅島ハ北八度三〇分東 結水中ハ撤去ス |
| 62 | 鳴綠江道東水第六號 | 鳴綠江東水道多獅島 錨地加次島西方 | 紅 | 圓錐形鐵造 高四呎 | 3 | | 多獅島東頂ハ正北 壁島ハ南四八度西 結水中ハ撤去ス |
| 61 | 鳴綠江道東水第三號 | 鳴綠江東水道多獅島 錨地加次島南西方 | 黑 | 圓錐形鐵造 高八呎半 | 4½ | | 多獅島東頂ハ北四度東 壁島ハ南五八度西 結水中ハ撤去ス |
| 60 | 鳴綠江道東水第四號 | 鳴綠江東水道水運島 北方クルミ瀬東側 | 紅 | 圓錐形鐵造 高八呎半 | 4 | | クルミ島頂ハ北三八度西 水運島頂ハ南一一度西 結水中ハ撤去ス |

| | | | | | | | |
|----|------------|---------------------------|---|-----------|----|--|---|
| 70 | 鳴綠江道西水第一號 | 鳴綠江西水道第六號 浮標北東方 | 黑 | 圓錐形鐵造 高四呎 | 1½ | | 窟窿山子西方一三二呎山ハ北四三度西 小寺山ハ北一度西 結水中ハ撤去ス |
| 69 | 鳴綠江道西水第六號 | 鳴綠江口西水道第四號 浮標北東方 | 紅 | 圓錐形鐵造 高四呎 | 1½ | | 窟窿山子西方一三三呎山ハ北二四度西 小寺山ハ北一〇度東 結水中ハ撤去ス |
| 68 | 鳴綠江道西水第四號 | 鳴綠江西水道第二號 挂燈浮標北東方 | 紅 | 圓錐形鐵造 高七呎 | 1½ | | 窟窿山子西方一三二呎山ハ北一〇度三〇分西 小寺山ハ北一六度三〇分東 結水中ハ撤去ス |
| 67 | 鳴綠江道東水第二十號 | 多獅島錨地ヨリ門白ニ至ル水道ニ横ナル 淺堆落筋北側 | 紅 | 圓錐形鐵造 高四呎 | 1½ | | 門白頂ハ北六九度三〇分西 細島頂ハ南四一度三〇分西 結水中ハ撤去ス |
| 66 | 鳴綠江道東水第十號 | 鳴綠江東水道第八號 浮標西方 | 紅 | 圓錐形鐵造 高四呎 | 1½ | | 多獅島東頂ハ南七一度三〇分東 小多獅島ハ北三八度三〇分東 結水中ハ撤去ス |
| 65 | 鳴綠江道東水第八號 | 鳴綠江東水道多獅島 北西方七呎暗礁西側 | 紅 | 圓錐形鐵造 高四呎 | 2½ | | 多獅島東頂ハ南七一度東 小多獅島ハ北二〇度三〇分東 結水中ハ撤去ス |

| 番號 | 浮標名 | 位置 | 塗色 | 構造及水面ノ高 | 大潮低 | 記事 |
|----|------------|-----------------------|----|-----------|-----|--|
| 75 | 老假 老虎灘 (設) | 大連灣口西側老虎灘澳內右側干出十一呎岩南方 | 紅 | 方錐形木造 高四呎 | 2 | 干出十一呎岩頂ハ北一五度東距離半鏈本浮標ノ内側一帶ハ處々ニ礁脈起伏シ小形船ト雖モ通航困難ナリ |
| 74 | 鴨西 綠水 (設) | 鴨綠江西水道馬島北西方 | 紅 | 圓錐形鐵造 高四呎 | 1½ | 窟窿山子西方一三二呎山ハ北八二度西馬島ハ南三八度東結水中ハ撤去ス |
| 73 | 鴨西 綠水 (設) | 鴨綠江西水道第八號浮標北東方 | 紅 | 圓錐形鐵造 高四呎 | 1 | 窟窿山子西方一三二呎山ハ北七五度西小寺山ハ北四二度三〇分西結水中ハ撤去ス |
| 72 | 鴨西 綠水 (設) | 鴨綠江西水道第三號浮標北東方 | 紅 | 圓錐形鐵造 高四呎 | 2 | 窟窿山子西方一三二呎山ハ北六六度三〇分西結水中ハ撤去ス |
| 71 | 鴨西 綠水 (設) | 鴨綠江西水道第一號浮標北東方 | 黑 | 圓錐形鐵造 高四呎 | 1½ | 小寺山ハ北一四度西馬島ハ北八二度東結水中ハ撤去ス |

| 番號 | 浮標名 | 位置 | 塗色 | 構造及水面ノ高 | 大潮低 | 記事 |
|----|------------|-----------|----|-----------------|-----|------------------------------------|
| 77 | 紅娘 子江石 (設) | 大連灣和尙島南西方 | 紅 | 三角形目標附圓錐形鐵造 高十呎 | 4½ | 黃娘子角ハ北一五度西距離五鏈 |
| 76 | 大假 連港 (設) | 大連港西防波堤端 | 紅 | 方錐形木造 高六呎半 | 3½ | 大煙突ハ南二三度四五分西距離八½鏈本浮標ト陸岸トノ間ヲ通航スヘカラス |

| 8 | 7 | 6 | 5 | 4 |
|-------------------|-----------------|-----------------|-----------------------|---------------------------------------|
| 見 二 | 石 明 | 庫 兵 | 崎 ケ 尼 | 阪 大 |
| 波堤端 二見防 播磨東 | 場 石波止 播磨明 | 橋 兵庫棧 神戸港 | 堤 西波止 尼ヶ崎 攝津 | 端 港棧橋 大阪築 |
| 34° 41' N. | 34° 37' N. | 34° 40' N. | 34° 42' N. | 34° 39' N. |
| 134° 53' E. | 134° 59' E. | 135° 10' E. | 135° 24' E. | 135° 25' E. |
| 年二十三治明 | 年九十二治明 | 年二十二治明 | 年八十三治明 | 年九十三治明 |
| 木 圓 造 柱 | 木 圓 造 柱 | 木 圓 造 柱 | 木 圓 白 造 柱 塗 | 鐵 六 造 角 形 紅 塗 光 動 |
| 紅 不 光 動 | 紅 不 光 動 | 紅 不 光 動 | 白 不 光 動 | 紅 不 光 動 |
| | | | | 北六二度西 ヨリ北東 南ヲ經テ南 五度西ニ至 ル間 |
| | | | 33 | 20 |
| 37 | 24 | 10 | 42 | 25 |
| | | | | |
| 2 | | | 3 | 7 |

| 3 | 2 | 1 | 號 | 番 |
|----------------------------|--------------------------|-------------------|------------------|-------|
| 屋 古 名 | 良 布 | 濱 橫 | 稱 | 通 |
| 端 港棧橋 名古屋 | 端 良突堤 安房布 | 橋 稅關棧 橫濱港 | 置 | 位 |
| 35° 5' N. | 34° 55' N. | 35° 27' N. | 度 | 緯 |
| 136° 53' E. | 139° 50' E. | 139° 39' E. | 度 | 經 |
| 年一十四治明 | 年八十三治明 | 年七十二治明 | 年 之 點 | 初 |
| 鐵 六 造 角 形 白 塗 不 動 | 鐵 圓 造 柱 白 塗 不 動 | 木 圓 造 柱 不 動 | 造 | 構 |
| 紅 不 光 動 | 白 不 光 動 | (電燈) 綠 光 不 動 | 質 | 燈 |
| 度 全 | | | 弧 | 明 |
| 22 | 17 | | 高 之 礎 (呎) 燈 上 | 上 高 湖 |
| 28 | 22 | 31 | 高 之 面 (呎) 燈 上 | 上 高 湖 |
| | | | 數 光 燭 | |
| 2 | 4 | 1 | (呎) 離 距 達 光 | |
| | | | 記 | |
| | | | 事 | |

船舶繫留標識

| 17 | 16 | 15 | 14 | 13 |
|-------------|-------------|-------------|-------------|-------------|
| 府別 | 山德 | 鼻洲宮 | 賀久 | 湊新 |
| 端 | 府埠頭 | 山埠頭 | 周防德 | 鼻洲宮 竿燈 |
| 豐後別 | | 上鼻外端 | 宮洲 | 笠戶浦 |
| 33° 17' N. | 34° 3' N. | 33° 59' N. | 33° 57' N. | 34° 11' N. |
| 131° 49' E. | 131° 48' E. | 131° 52' E. | 132° 16' E. | 132° 14' E. |
| 年八十二治明 | 年一十三治明 | | 年一十三治明 | 年八十二治明 |
| 木圓柱 | 紅白塗 | 石造 | 四角形 | |
| 紅光 | 不動 | 白光 | 不動 | 紅光 |
| | | | | |
| | | | | |
| 35 | 15 | | 15 | 13 |
| | | | | |
| 2 | 1½ | | 2½ | 2 |

| 12 | 11 | 10 | 9 | 號 | 番 |
|-------------|------------|------------|-------------|-------------|-------------|
| 津度多 | 松高 | 松高 | 砂高 | 稱 | 通 |
| 防波堤 | 度津港 | 讚岐多 | 端防波堤 | 松港東 | 讚岐高 |
| 34° 16' N. | 34° 21' N. | 34° 21' N. | 34° 44' N. | 34° 44' N. | 34° 44' N. |
| 133° 44' E. | 134° 3' E. | 134° 3' E. | 134° 48' E. | 134° 48' E. | 134° 48' E. |
| 年八十二治明 | 年三十三治明 | 年三十三治明 | 年十三治明 | 年十三治明 | 年十三治明 |
| 石造 | 四角形 | 鐵造 | 圓柱 | 木造 | 圓柱 |
| 紅光 | 不動 | 紅光 | 不動 | (電燈) 白光 | 不動 |
| | | | | | |
| | | | | | |
| 17 | 6 | 15 | 29 | | |
| | | | | | |
| 2 | 1 | 5 | 2 | | |

記 事

| 26 | 25 | 24 | 23 | 22 |
|--|---|--------------------|-------------------------------|-------------------------------------|
| 順 旅 | 順 旅 | 島 洋 海 | 港 山 釜 竿 燈 關 海 | 港 山 釜 竿 燈 橋 棧 |
| 北 東 旅 角 港 順 港 | 南 東 旅 角 港 順 港 | 南 ト ソ 海 岸 ン 洋 島 | 波 前 舊 釜 堤 面 海 山 端 防 關 港 | 棧 地 人 舊 釜 橋 前 居 日 山 端 面 留 本 港 |
| 38° 48' N. | 38° 48' N. | 39° 4' N. | 35° 6' N. | 35° 6' N. |
| 121° 15' E. | 121° 15' E. | 123° 9' E. | 129° 2' E. | 129° 2' E. |
| 年一十四治明 | 年一十四治明 | 年二十四治明 | 年二十二治明 | 年十四治明 |
| 鐵 四 鍍 造 角 色 形 塗 | 鐵 四 鍍 造 角 色 形 塗 | 木 圓 白 造 柱 塗 | 圓 柱 | 圓 柱 |
| 紅 不 光 動 | 綠 不 光 動 | 白 不 光 動 | 綠 不 光 動 | 紅 不 白 動 光 動 |
| ル 北 北 間 七 六 七 度 度 度 東 東 西 ニ 六 東 至 六 南 | ル 北 北 間 二 六 二 度 度 度 西 西 東 ニ 六 南 | 度 全 | | |
| | | 26 | | |
| 25 | 25 | 190 | | 21 |
| | | | | |
| 2 | 2 | 5 | | 2 |
| | 當分ノ内點燈停止 | 無守人燈 | | 上白下紅ノ二燈ヲ三呎ヲ隔テテ縦掲ス |

| 21 | 20 | 19 | 18 | 號 | 番 |
|-------------------------------|------------------|----------------|-------------------------|------------------|------------------------|
| 館 函 | 尾 七 | 鶴 舞 | 司 門 | 稱 | 通 |
| 場 澗 辨 函 突 舟 天 館 堤 入 ノ 港 | 頭 七 七 端 尾 尾 | 南 川 高 側 口 野 | 棧 司 豐 橋 鐵 前 端 道 門 | 置 | 位 |
| 41° 46' N. | 37° 3' N. | 35° 27' N. | 33° 57' N. | 度 | 緯 |
| 104° 42' E. | 136° 58' E. | 135° 19' E. | 130° 57' E. | 度 | 經 |
| 年三十三治明 | 年四十四治明 | 年十四治明 | 年四十三治明 | 年 | 之 點 初 |
| 造 圓 コ 形 ン ト | 鐵 圓 白 造 柱 塗 | 白 塗 杆 | 木 圓 造 柱 | 造 | 構 |
| 紅 不 白 動 光 動 | (電 白 不 燈 光 動) | 紅 不 光 動 | 綠 不 白 動 光 動 | 質 | 燈 |
| | | | | 弧 | 明 |
| | | | | 高 之 礎 (呎) 燈 上 | 高 之 面 上 高 (呎) 燈 上 潮 |
| 19 | 45 | 30 | 19 | 數 光 燭 | |
| | | | | (呎) 離 距 達 光 | |
| 2 | | 2 | 2 | | |
| 舟入場北突堤端ニ白燈、南突堤端ニ紅燈ヲ點ス | | | 上白下綠ノ二燈ヲ縦掲ス | 記 | 事 |

| 番 | 號 | 1 | 2 | 3 |
|-------|-----|-------------|--------------------------------------|---|
| 露領沿海州 | 號 | Cape Gamova | Nazimof point | Skripleff island |
| 名 | 稱 | 岬端 | 岬ノ東側 | 島頂 |
| 置 | 位 | 岬端 | 岬ノ東側 | 島頂 |
| 緯 | 度 | 42° 33' N. | 42° 38' N. | 43° 2' N. |
| 經 | 度 | 131° 13' E. | 130° 48' E. | 131° 57' E. |
| 初 | 年之點 | 1906 | 1898 | 1891 |
| 構 | 造 | 白塗塔 | 白塗 | 鐵造塔 |
| 等 | 級 | 第二等 | 第五等 | 第三等 |
| 質 | 及燈 | 連閃白 | 折射不動白 | 折射不動白 |
| 明 | 度 | 全 | 全 | 全 |
| 礎上高潮 | 之燈 | 48 | 27 | 25 |
| 面上高潮 | 之燈 | 210 | 62 | 173 |
| 燭 | 光 | | | |
| 光 | 達 | 21 | 13 | 19 |
| 霧 | 警 | 霧角 | 霧 | 霧角 |
| 記 | 事 | 每一分ニ四秒間吹鳴ス | 北四一度西ヨリ北七二度西ニ至ル間ハ紅光ヲ以テ Yedo rock ヲ照ス | 北三三度東以東ハ Kozakevicia island ヲ依リテ遮蔽セラル 每一分乃至二分ヲ隔テテ七秒間吹鳴ス 霧角ニ故障アル時ハ霧鐘及ヒ霧砲ヲ用フ萬國船舶信號ヲ爲ス |

露領沿海州ニ於ケル燈臺及ヒ燈船ニテナス霧鐘信號ハ特ニ規定セサレハ左記ノ如シ
 (一)燈臺 三分時ヨリ多カラサル間隔ヲ以テ二點打鳴ス
 (二)燈船 二分時ヨリ多カラサル間隔ヲ以テ三點打鳴ス
 來航船舶ヨリノ霧警號ヲ聞クトキハ前記ノ間隔ヲ短縮シ二點鐘或ハ三點鐘ヲ連續打鳴ス
 船舶既ニ通過シ或ハ危險ナシト認ムルニ至ラハ舊ニ復ス
 霧砲ヲ備フル燈臺ニ於テハ船舶ヨリノ霧警號ニ對シ五分乃至十分ヲ隔テテ應砲ス

| 番 | 號 | 27 |
|------|-----|----------------------------------|
| 通 | 稱 | 旅順 |
| 位 | 置 | 旅順港 |
| 緯 | 度 | 38° 48' N. |
| 經 | 度 | 121° 15' E. |
| 初 | 年之點 | 明治四十五年 |
| 構 | 造 | 圓柱 |
| 燈 | 質 | 電球上 半部綠 色下半 部白色 (電燈) |
| 明 | 度 | |
| 礎上高潮 | 之燈 | 16 |
| 面上高潮 | 之燈 | 27 |
| 燭 | 光 | 10 |
| 光 | 達 | |
| 記 | 事 | |

| 12 | 11 | 10 | 9 | 8 |
|---|----------------------------------|---|---------------------------------------|---|
| 德斯鹽浦 燈低 | 德斯鹽浦 燈高 | 德斯鹽浦 | Egerscheld point | Cape Galdobin 燈低 |
| 南 園 官 方 西 邸 側 庭 | 北 園 官 方 西 邸 側 庭 | Admiralty pier 端 | 側 德 浦 角 港 鹽 西 斯 | 東 德 浦 角 港 斯 |
| 43° 7' N. | 43° 7' N. | 43° 7' N. | 43° 6' N. | 43° 5' N. |
| 131° 54' E. | 131° 54' E. | 131° 54' E. | 131° 52' E. | 131° 53' E. |
| 1891 | 1891 | 1881 | 1899 | 1891 |
| 鐵造架 紅塗 | 鐵造架 紅塗 | 木柱 | 塔 | 形八角白塗 |
| 紅光 不動 | 紅光 不動 | 綠光 紅光 不動 | 白光 不折第五等射 | 白光 不動 |
| 東ニ至ル間 テ南八三度 ヨリ北ヲ經 北五三度西 | 東ニ至ル間 テ北四二度 ヨリ北ヲ經 北一三度西 | 東ニ至ル間 テ南七八度 ヨリ北ヲ經 北七八度西 | ル間 五度東ニ至 ヲ經テ北七 ヨリ西北 南七五度西 | 東ニ至ル間 テ北一度 ヨリ東ヲ經 南六一度東 |
| 42 | 21 | 10 | 23 | 19 |
| 77 | 94 | 17 | 54 | 57 |
| | | | | |
| 14 | 15 | 9 | 13 | 13 |
| | | | | 鐘 霧 |
| 高燈ト低燈トヲ一線(北三四度東)ニ望ミテ進航スヘシ 高燈ハ低燈ヨリ北三四度東距離百十八碼 | | 二燈ニシテ西方燈ハ紅光東方燈ハ綠光 棧橋ノ兩側ニ尙ホ三箇ノ不動白光燈アリ | | 高燈ト低燈トヲ一線(北六七度東)ニ望ミテ進航スヘシ 高燈ハ低燈ヨリ北六七度東距離百十七碼 大小二箇ノ霧鐘アリ船舶ヨリノ霧警號ニ對シ大小共ニ打鳴ス 信號所 |

| 7 | 6 | 5 | 4 | 號 | 番 |
|---|-------------------------|---|---------------------|------------------------------------|-------|
| Cape Galdobin 燈高 | Pospaloff point 燈低 | Pospaloff point 燈高 | Skripleff island | 名 | 燈 |
| 東 德 浦 角 港 鹽 斯 | 附 角 近 端 | 附 角 近 端 | 西 島 側 ノ北 | 置 | 位 |
| 43° 5' N. | 43° 4' N. | 43° 4' N. | 43° 2' N. | 度 | 緯 |
| 131° 53' E. | 131° 54' E. | 131° 54' E. | 131° 57' E. | 度 | 經 |
| 1879 | 1885 | 1885 | 1884 | 年 | 之 點 初 |
| 形八角白塗塔 | 角錐形 白塗 | 角錐形 白塗 | 角錐形 白塗 | 造 | 構 |
| 紅光 不動 | 紅光 不動 | 白光 不動 | 紅光 不動 | 質 | 及 等 級 |
| 間 度東ニ至ル ヨリ北一二 北八一度東 | 東ニ至ル間 リ南四八度 南二度東ヨ | 南二度東ヨ リ南四八度 | 度 全 | 弧 | 明 |
| 26 | 21 | 25 | 28 | 高(呎) 之燈 | 礎上 |
| 64 | 22 | 29 | 130 | 高(呎) 之燈 | 面上高潮 |
| | | | | 數 | 光 燭 |
| 13 | 10 | 10 | 17 | (哩) 離 距 達 | 光 |
| | | | | 號 | 警 霧 |
| 高燈ト低燈トヲ一線(北六七度東)ニ望ミテ進航スヘシ 高燈ハ低燈ヨリ北六七度東距離百十七碼 | | 高燈ト低燈トヲ一線(南七二度東)ニ望ミテ進航スヘシ 高燈ハ低燈ヨリ南七二度東距離二百二十四碼 | | 本燈ト島頂ノ燈臺トハ海峡通過ノ導燈ニシテ南三九度東●二燈相距ル八十碼 | |
| 記 事 | | | | | |

| | | | | |
|--|--|--|--|---------------------------------|
| | | | | 26 |
| | | | | Petropaulovsk harbour 燈 低 |
| | | | | 東 港 側 口 |
| | | | | 53° 0' N. |
| | | | | 158° 38' E. |
| | | | | 1908 |
| | | | | 立 白 標 塗 |
| | | | | 紅 不 光 動 |
| | | | | |
| | | | | 18 |
| | | | | 21 |
| | | | | |
| | | | | 10 |
| | | | | |
| | | | | 導燈 |

| | | | | | |
|---------------------------------|---|------------------------------|------------------------------|------------------|--------------|
| 25 | 24 | 23 | 22 | 號 | 番 |
| Petropaulovsk harbour 燈 高 | Dalni point | Jonquiere point | Klikoff point | 名 | 燈 |
| Kladbitchenski point | Avatcha bay 口 東側 | 角 上 | 角 上 | 稱 | 臺 |
| 53° 0' N. | 52° 53' N. | 50° 53' N. | 51° 28' N. | 置 | 位 |
| 158° 39' E. | 158° 42' E. | 142° 8' E. | 140° 46' E. | 度 | 緯 |
| 1887 | 1850 | 1866 | 1864 | 度 | 經 |
| 建 白 物 塗 | 形 圓 白 塔 錐 塗 | 白 塗 塔 | 錐 三 白 形 角 塗 | 年 之 點 初 | 造 構 |
| 紅 不 光 動 | 白 不 折 光 動 射 第三等 | 白 折 閃 射 第二等 光 光 | 白 不 光 動 | 質 及 等 燈 級 | 質 及 等 燈 級 |
| | 北五一度東 ヨリ北、西 ヲ經テ南六 三度西ニ至 ル間 | 南一度東ヨ リ東ヲ經テ 陸岸ニ至ル 間 | 北七四度西 ヨリ北五七 度西ニ至ル 間 | 弧 | 明 |
| 23 | 40 | 39 | 35 | 高 之 礎 (呎) 燈 上 | 礎 上 |
| 35 | 333 | 241 | 105 | 高 之 面 (呎) 燈 上 | 高 潮 |
| | | | | 數 光 燭 | 燭 |
| 11 | 25 | 22 | 16 | (哩) 離 距 達 光 | 光 |
| | 鐘 霧 | 砲 霧 及 鐘 霧 | | 號 警 霧 | 霧 |
| 導燈 | 每年十一月ヨリ五月マテハ點火セス Petropaulovskト電信ノ連絡アリ | 信號所 | 導燈ヲ一線北六五度西ニ望ミテ航進スヘ シ | 記 | 事 |

支那沿岸

支那沿岸ノ航路標識中重要ナルサルモノハ本燈臺表ニ掲記セサルモノアリ又同沿岸ノ航路標識ニ關シテハ當部ニ於テ告示セルモノ以外ニ支那各口巡工司及ヒ同地方告示アルヲ以テ航海者ハ此ノ心ヲ以テ宜シク地方告示ニ注意スルヲ要ス

| 番 | 號 | 1 | 2 | 3 |
|------|--------|---|-------------|-------------|
| 燈臺 | 名 | 牛莊 | 山海關 | 秦皇島 |
| 稱 | 稱 | 牛莊 | 山海關 | 秦皇島 |
| 位 | 置 | 牛莊 | 山海關 | 秦皇島 |
| 緯 | 度 | 40° 30' N. | 39° 58' N. | 39° 55' N. |
| 經 | 度 | 121° 59' E. | 119° 49' E. | 119° 38' E. |
| 初 | 年之點 | 1867 | 1900 | 1900 |
| 構 | 造 | 三塗船體紅 | 白塗杆 | 白塗杆 |
| 等 | 質及燈 | 反回射 | 不射 | 不射 |
| 級 | 及燈 | 反回射 | 不射 | 不射 |
| 明 | 弧 | | | |
| 礎上高潮 | 之燈面上 | | 38 | 38 |
| 燭 | 高之燈 | 35 | 84 | 87 |
| 光 | 數光 | 2 | | |
| 達 | (測) 離距 | 11 | 10 | 10 |
| 霧 | 號警霧 | 笛霧 | | |
| 事 | 記 | <p>修理ノ爲メ此ノ燈ヲ下ス場合ニハ藍火ヲ焚キ且一小白 燈ヲ掲テ向テノ船ヲ認ムルトキハ空砲ヲ一發シ且 其ノ探ルヘキ航路ヲ信號スルハ通常ノ燈火ヲ掲ケス 燈ノ若シテ他ニ移動スル場合ニハ通常ノ燈火ヲ掲ケス 而シテ船ノ首尾ニ各一不動紅光燈ヲ掲ケ且船頭ニ球ヲ掲ケ 而シテ船ノ方向ヲ示ス爲メハ球上ニ紅旗ヲ掲ケ 燈ノ爲メ本燈船ヲ撤去シ時トシテ代船ヲ置カサルコ トアルヘシ 每年四月一日ヨリ十一月十五日マテ設置ス 燈船ノ兩側ニ NEW CHIWANG ト書ス</p> <p>砲臺胸壁及ヒ守燈房ハ白塗ス</p> <p>守燈房白塗</p> <p>秦皇島ノ棧橋端ヨリ綠光燈ヲ顯シ全防波 堤端ヨリ紅光燈ヲ顯ス</p> | | |

| 4 | 5 | 6 | 7 | 8 |
|---------------|-------------|--------------------------|--------------|---------------------------|
| 金山嘴 | 沙壘田島 | Fort | 北堆嘴 | 北堆嘴 |
| (Rocky point) | | | | |
| 嘴 | 島 | 位 | 砲臺 | 砲臺 |
| 上 | ノ | 置 | 東 | 東 |
| 緯 | 緯 | 緯 | 緯 | 緯 |
| 39° 49' N. | 38° 56' N. | 39° 0' N. | 38° 58' N. | 38° 58' N. |
| 經 | 經 | 經 | 經 | 經 |
| 119° 32' E. | 118° 31' E. | 117° 42' E. | 117° 43' E. | 117° 46' E. |
| 初 | 年之點 | 年之點 | 年之點 | 年之點 |
| 1903 | 1886 | 1906 | 1906 | 1906 |
| 構 | 造 | 造 | 造 | 造 |
| 四角形 | 八角形 | 白塗杆 | 船體紅 | 船體紅 |
| 不動 | 第四等 | 第六等 | 無等 | 不動 |
| 白 | 光連閃白 | 暗連閃白 | 紅光 | 紅光 |
| 全 | 全 | 全 | 全 | 全 |
| | 57 | 30 | 25 | |
| 20 | 51 | | 19 | |
| | 5 | | | |
| 3 | 12½ | 7 | 1 | 4 |
| | | | 銅 | 銅 |
| 信賴シ難シ | 守燈房白塗 | 明十六秒 暗二秒 明二秒 暗二秒 明二秒 暗二秒 | 二燈ヲ六呎ヲ隔テテ縦揚ス | 船舶ヨリノ霧警號ヲ聞ク間引續キ每一分ニ銅鐘ヲ鳴ラス |

| 番 | 號 | 燈臺 | 名稱 | 位置 | 緯度 | 經度 | 初年 | 構造 | 等級 | 明 | 霧 | 警 | 記 |
|----|-----|--------------|--------------------------------|---------------------------|----------------------------|-----------------------------|-----------------------|------------|----|---|---|--|---|
| 9 | 沽大 | 船燈 | 門洲外 側大低 潮水深 十九呎 ノ處 | 38° 58' N. 117° 52' E. | 1880 | 船體紅 塗附 燈籠 鐵柱 圓柱 | 第四等 折射 同轉 光白 | 每十秒 光一發 | 全 | 銅 | 霧 | 燈船ヨリ他ニ移動スル場合ニハ晝間ハ紅旗ヲ掲ゲ夜間ハ通常ノ燈火ヲ掲ゲスシテ船ノ首尾ニ各一紅光燈ヲ掲 ク毎年開河期ヨリ十一月三十日マテ設置ス 燈船ノ方向ヲ示ス爲メ「フオー」アステ「」ヨリ一白光燈 ヲ顯ス 修理ノ爲メ本燈船ヲ撤去シ時トシテ代船ヲ置カサルコ トアルヘシ 毎一分ニ回轉テ鳴ラス 燈船ノ回轉ニ「JAKU」ト書ス | |
| 10 | 島磯猴 | 島頂 | 38° 4' N. 120° 39' E. | 1882 | 圓形 黑塗 折射 同轉 光白 | 第一等 | 每三十秒 光一發 | 全 | 霧 | 霧 | 霧 | 南三四度西ヨリ南四二度四ニ至ル間ハ紅光南四二度 西ヨリ南五九度西ニ至ル間ハ白光南五九度西ヨリ北 八〇度西ニ至ル間ハ紅光南八〇度西ニ至ル間ハ白光 ハ紅光北八〇度西ヨリ北七二度西ニ至ル間ハ白光北 七二度西ヨリ陸地ニ至ル間ハ紅光ヲ顯シ而シテ港内 ニ於テ南二五度東ヨリ南ヲ經テ南三四度西ニ至ル間 モ亦紅光ヲ顯ス | |
| 11 | 芝罘 | Tower hill 上 | 37° 33' N. 121° 24' E. | 1905 | 支那塔 | 第三等 折射 明暗 紅光 | 明八秒 暗二秒 | 全 | 霧 | 霧 | 霧 | 燈臺ヲ距ル二哩半以内ニ至レハ南二五度西ヨリ南三四 度西ニ至ル間ハ北方ノ島ノ爲メニ燈光ヲ遮セラル 船船ヨリノ霧警號ニ對シテ直チニ空砲一發ヲ放チ更ニ五 分ヲ經テ空砲二發ヲ放チ此ノ二發間ノ特定間隔ハ二 分ナリ然レニ尙ホ船船ヨリ其ノ航行中ナルヲ報スル 霧警號ヲ聞カハ每五分ニ此ノ特定間隔ヲ以テ空砲二發 ヲ繰返スヘシ | |
| 12 | 島峒 | 島頂 | 37° 34' N. 121° 32' E. | 1867 | 紅白橫 線塗 折射 光白 | 第三等 | 每二十秒 光一發 | 全 | 霧 | 霧 | 霧 | 燈臺ヲ距ル二哩半以内ニ至レハ南二五度西ヨリ南三四 度西ニ至ル間ハ北方ノ島ノ爲メニ燈光ヲ遮セラル 船船ヨリノ霧警號ニ對シテ直チニ空砲一發ヲ放チ更ニ五 分ヲ經テ空砲二發ヲ放チ此ノ二發間ノ特定間隔ハ二 分ナリ然レニ尙ホ船船ヨリ其ノ航行中ナルヲ報スル 霧警號ヲ聞カハ每五分ニ此ノ特定間隔ヲ以テ空砲二發 ヲ繰返スヘシ | |

| 番 | 號 | 燈臺 | 名稱 | 位置 | 緯度 | 經度 | 初年 | 構造 | 等級 | 明 | 霧 | 警 | 記 |
|----|------|-----|--------------------------|---------------------------|-------|----------------------------------|-----------------------|-------------|----|---|---|--|--|
| 13 | 角島竹 | 威海衛 | 威海衛 港竹島 ノ附近 ノ小嶼 | 37° 30' N. 122° 8' E. | 1898 | 圓柱 鐵造 白塗 燈房 白塗 守 | 第四等 折射 明暗 紅光 | 每八秒 暗二秒 | 全 | 霧 | 霧 | 南四度西ヨリ南五二度西ニ至ル間ハ白 光ヲ以テ西口ノ航路ヲ照シ南五二度西ヨ リ北八四度西ニ至ル間ハ紅光ヲ顯シ北八 四度西ヨリ北七五度西ニ至ル間ハ白光ヲ 以テ東口ノ航路ヲ照シ北七五度西ヨリ南 四四度西ニ至ル間ハ紅光ヲ顯ス Cowan pierニ不動白光燈ヲ懸揚スCanteen steps ヨリ一箇ノ不動白光燈ヲ顯シMaro (Port Edward)ノ 棧橋ニ二箇ノ不動白光燈ヲ懸揚ス 劉公島ノ東角ニ霧砲ヲ設ケ船船ヨリ其ノ航行中ナルヲ 報スル霧警號ヲ聞クトキハ空砲ヲ二發ス(各發砲ノ間 一分ヲ隔テ)然レニ船船尙ホ信號ヲ止メサレハ十分ヲ 經テ再ヒ前ノ如ク發砲ス | |
| 14 | 劉公島 | 鐵造 | 劉公島 鐵造 棧橋 | 37° 30' N. 122° 10' E. | | 不動 紅光 | | 全 | 霧 | 霧 | 霧 | 陸地ニ遮蔽セラルル處アリ | |
| 15 | 嘴北趙 | 威海衛 | 威海衛 港東口 | 37° 28' N. 122° 14' E. | 1891 | 圓形 鐵造 白塗 燈房 白塗 守 | 第四等 折射 白閃 光 | 每三十秒 光一發 | 全 | 霧 | 霧 | 霧 | 南三〇度東ヨリ南一七度東ニ至ル間及北二一度東ヨ リ北四九度東ニ至ル間ハ紅光ヲ顯シ其ノ他ハ白 光ヲ顯シ南五九度東ヨリ南一八度東ニ至ル間ハ霧警 ニ依リ遮蔽セラルル南二二度東ヨリ南二六度東ニ至ル間ハ 「Keye Island」ニ依リ遮蔽セラル 毎二分ニ一回吹鳴ス但シ一回ノ吹鳴時間ハ大約二秒半 ニシテ高低ニ聲ヲ續發ス若シ霧警號ニ對シテ放チ ニシテ放チ更ニ五分ヲ經テ空砲一發ヲ放チ此 ノ二發間ノ特定間隔ハ一分ナリ然レニ尙ホ船船ヨリ 其ノ航行中ナルヲ報スル霧警號ヲ聞カハ每五分ニ此 ノ特定間隔ヲ以テ空砲二發ヲ繰返スヘシ |
| 16 | 角高東山 | 東端 | 角ノ 東端 | 37° 24' N. 122° 42' E. | 1874 | 圓形 白塗 | 第一等 折射 明暗 紅光 | 每十三秒 光一發 | 全 | 霧 | 霧 | 霧 | 南三〇度東ヨリ南一七度東ニ至ル間及北二一度東ヨ リ北四九度東ニ至ル間ハ紅光ヲ顯シ其ノ他ハ白 光ヲ顯シ南五九度東ヨリ南一八度東ニ至ル間ハ霧警 ニ依リ遮蔽セラルル南二二度東ヨリ南二六度東ニ至ル間ハ 「Keye Island」ニ依リ遮蔽セラル 毎二分ニ一回吹鳴ス但シ一回ノ吹鳴時間ハ大約二秒半 ニシテ高低ニ聲ヲ續發ス若シ霧警號ニ對シテ放チ ニシテ放チ更ニ五分ヲ經テ空砲一發ヲ放チ此 ノ二發間ノ特定間隔ハ一分ナリ然レニ尙ホ船船ヨリ 其ノ航行中ナルヲ報スル霧警號ヲ聞カハ每五分ニ此 ノ特定間隔ヲ以テ空砲二發ヲ繰返スヘシ |
| 17 | 角高東南 | 鐵那島 | 鐵那島 南東端 附近 | 36° 54' N. 122° 32' E. | 1883 | 圓形 紅白橫 線塗 燈房 白塗 守 | 第一等 折射 光白 | 每三十秒 光一發 | 全 | 霧 | 霧 | 霧 | 南三〇度東ヨリ南一七度東ニ至ル間及北二一度東ヨ リ北四九度東ニ至ル間ハ紅光ヲ顯シ其ノ他ハ白 光ヲ顯シ南五九度東ヨリ南一八度東ニ至ル間ハ霧警 ニ依リ遮蔽セラルル南二二度東ヨリ南二六度東ニ至ル間ハ 「Keye Island」ニ依リ遮蔽セラル 毎二分ニ一回吹鳴ス但シ一回ノ吹鳴時間ハ大約二秒半 ニシテ高低ニ聲ヲ續發ス若シ霧警號ニ對シテ放チ ニシテ放チ更ニ五分ヲ經テ空砲一發ヲ放チ此 ノ二發間ノ特定間隔ハ一分ナリ然レニ尙ホ船船ヨリ 其ノ航行中ナルヲ報スル霧警號ヲ聞カハ每五分ニ此 ノ特定間隔ヲ以テ空砲二發ヲ繰返スヘシ |

| 26 | 25 | 24 | 23 | 22 |
|--|--------------|------------|---------------------------|---------------------|
| 島山尾沙 (設假) | 島山尾沙 (設假) | 沙東 船燈 | Diederichs hill | Arkona islet |
| 上側島 側斜面南 | 北側上 | 舊燈臺 | 膠州灣 Diederichs hill 頂上 | 嶼東青膠 側側島州 小港灣 |
| | 31° 25' N. | 31° 8' N. | 36° 4' N. | 36° 3' N. |
| | 122° 14' E. | 122° 0' E. | 120° 20' E. | 120° 19' E. |
| | 1913 | 1855 | 1903 | 1901 |
| | 建物 | 木 材 | 信號 杆 | 圓綠花 屋塗塔崗 根塗石形 |
| 暗每三 十回ノ 暗ナ呈 ス | 明暗五 秒 | 折第四 等 | 燈籠 | 第七等 折射 |
| | 度 | 全 | 北ヲ經テ西 ニ至ル間 | 南ヨリ東 |
| | | | | 41 |
| | 227 | 38 | 329 | 101 91 |
| | | 12 | | |
| 10 | 21 | 11 | 9 | 4 |
| | 砲 | 霧 | | |
| <p>(新燈設置マテ點火) 二五番ノ燈光カ本燈臺ノ建物ニ依リテ遮 蔽セラル、部分ヲ照ラス</p> <p>二燈ヲ十呎ヲ隔テテ縦揚ス</p> | | | | |

| 21 | 20 | 19 | 18 | 號 | 番 |
|---|-------------------------|--------------|-------------|---|---|
| Hufeisen reef (Horse Shoe rock) | 山内游 | 島公大 | 島連塔 | 名 | 燈 |
| 高頂上 | 西半游口膠 島島內北州 端南山側灣 | 頂大公膠 島公島灣 | 島頂 | 稱 | 臺 |
| 36° 5' N. | 36° 3' N. | 35° 58' N. | 35° 54' N. | 置 | 位 |
| 120° 17' E. | 120° 17' E. | 120° 29' E. | 120° 52' E. | 度 | 緯 |
| 1904 | 1900 | 1908 | 1903 | 度 | 經 |
| 塔圓筒形 | 造沙岩石 | 鐵圓筒形 | 石造塔 | 年 | 之 |
| 線塗白 | 線塗紅白 | 線塗紅 | 線塗紅 | 點 | 初 |
| 一明五秒 一秒五秒 一分五秒 一分五秒 | 明暗閃動 | 明暗閃動 | 明暗閃動 | 造 | 構 |
| | 度 | 全 | 度 | 質 | 及 |
| | | | | 燈 | 級 |
| | 度 | 全 | 度 | 弧 | 明 |
| | | | | 高 | 之 |
| 45 | 108 | 26 | 49 | 高 | 上 |
| 40 | 108 | 421 | 262 | 高 | 上 |
| | | | | 數 | 光 |
| 5 | 16 | 4 | 21 | 離 | 達 |
| 鐘 | 霧 | 霧 | 發 | 號 | 警 |
| <p>南七六度西ヨリ北七四度西ニ至ル間ハ明暗白光北七四 度西ヨリ北六二度西ニ至ル間ハ不動白光北六二度西 ヨリ南二度西ニ至ル間ハ連閃白光南二度西ヨリ南七 度西ニ至ル間ハ不動白光南七度西ヨリ南三六度西ニ 至ル間ハ連閃白光ヲ顯シ其ノ他ハ遮蔽セラル 青島港ノ棧橋端ヨリ紅線ノ二燈ヲ顯ス 青島港ノ棧橋端ヨリ紅線ノ二燈ヲ顯ス 電氣發動機式霧角ニシテ每一分二回八秒吹鳴十二秒 停鳴二秒吹鳴ス 南四〇度東ヨリ南二〇度東ニ至ル間ハ紅光其ノ他ハ白 光ヲ顯ス 塔側ニH.R. 又Small harbour及Great harbourノ入口ニ紅光燈 及ヒ綠光燈ヲ顯シGreat harbourノ指導立標ヨリ不 動燈色燈ヲ顯ス Commercial harbourノ小棧橋ヨリ霧鐘ヲ打鳴ス</p> <p>島ヨリ距離三百碼以内ハ遮蔽セラル 無守人燈</p> <p>每十分ニ一回爆發ス但シ船舶ヨリノ霧警 號ヲ聞クトキハ船舶ノ燈臺ヲ通過シ了ル マテ每五分ニ一回爆發ス</p> | | | | | |

| 35 | 34 | 33 | 32 | 31 |
|---|--------------------------------------|--------------------------------------|--------------------------------------|--|
| North Tree 標立燈挂 | Astræa Chan- nel Limit (低)標立燈挂 | Astræa Chan- nel Limit (高)標立燈挂 | Astræa Chan- nel Limit (低)標立燈挂 | 淞 吳 |
| ノ湊度北塔岸江 處五西七ヨリノ 鍵二六リ山左 | 一二東度リ高 鍵分距五南立 ノノ離〇分三 處十 | 處分東七標前 九距二ヨリ記 鍵ノ十半南立 | Gough island上端 | 淞近傍 左岸吳 吳淞江 |
| 31° 57' N. | | | 31° 20' N. | 31° 23' N. |
| 120° 50' E. | | | 121° 33' E. | 121° 30' E. |
| 1868 | 1909 | 1909 | 1909 | 1865 |
| 球附杆 | | | | 方形塔 黒塗 |
| 白不折第六 光動射等 | 紅不折第六 光動射等 | 紅不折第六 光動射等 | 紅不折第六 光動射等 | 光紅不折第四 白動射等 |
| | | | | 至江西度江 ルノ北東岸 間度左岸北 ニ度東ニ |
| | | | | 58 |
| 57 | | | | 50 |
| | | | | 紅 ₂ 白 ₆ 綠 ₁ 光 ₂ 光 ₆ 光 ₁ |
| 7 | 4 | 4 | 4 | 紅 ₈ 白 ₁₂ 綠 ₅ 光 ₈ 光 ₁₂ 光 ₅ |
| | | | | |
| <p>此ノ高低二燈ヲ一線ニ見レハ航上船ニ對シ水道ノ左舷側端ヲ示ス</p> <p>此ノ低燈ヲ次記ノ高燈ト一線ニ見レハ航上船ニ對シ水道ノ左舷側端ヲ示ス</p> <p>揚子江右岸南四五度東ヨリ南二二度西ニ至ル間ハ白南二二度西ヨリ南六五度西ニ至ル間ハ綠光南六五度西ヨリ吳淞江ノ左岸北三〇度東ニ至ル間ハ紅光ヲ顯ス Gough islandニ圓板ヲ載キタル白塗杆ヲ建テ之ヨリ不動紅光燈ヲ顯ス 此ノ掛燈立標ト吳淞燈臺ト一線南七三度西ニ至ル間ハ吳淞燈臺ト外門洲燈船トノ間ノ中央ニ燈ヲ置ク 晝間ハ形體ヲ以テ Astræa channelト吳淞外門洲トノ水深差ヲ信號シ又晝間ハ球 夜間ハ白光燈ヲ掲ケ Astræa channelノ水深ヲ標示ス</p> | | | | |

| 30 | 29 | 28 | 27 | 號 | 番 |
|---|--------------|--|---------------------------------|-----------------------------|---------|
| 洲門外淞吳 船燈 | 段 九 標立燈挂小 | 段 九 船燈 | Drinkwater P ^t 船燈 | 名 | 燈 |
| 道南側 門洲水 吳淞外 | 南 岸 | 揚子江 | 北 北 沙 側 水道 尾山 | 稱 | 臺 |
| 31° 24' N. | 31° 19' N. | 31° 12' N. | 31° 25' N. | 置 | 位 |
| 121° 31' E. | 121° 39' E. | 121° 52' E. | 121° 51' E. | 度 | 緯 |
| 1877 | 1868 | 1878 | 1906 | 度 | 經 |
| 單 橋 | 黒球附 | 白塗杆 | ヲニ鐵 塗 船 載燈柱 體 ス籠上 紅 | 年 之 點 初 | 造 構 |
| 紅白光 | 不折第七 動射等 | 暗復折第六 白連速射等 光明折第六 每三十秒 ニ三光 發ス | 明光折第四 五秒明暗白 折射等 | 質 及 等 級 | 質 及 等 級 |
| | | | | 弧 | 明 |
| | | | | 高 之 礎 高 之 燈 上 高 數 光 潮 | 燭 |
| 3 | 10 | 11 | 11 | (測) 離 距 達 光 | 號 警 霧 |
| | | 鐘 霧 | 鐘 霧 | 記 事 | |
| <p>上紅下白ノ二不動燈ヲ縱掲ス 船ハ本燈船ノ南方ヲ通行スヘカラス</p> <p>燈船ノ方向ヲ示ス爲メ「フォアステア」ヨリ一白光燈ヲ顯ス 修理ノ爲メ本燈船ヲ撤去シ時トシテ代船ヲ置カサルコトアルヘシ 毎一分ニ敲ツツ三回打鳴ス而シテ其ノ每敲ノ間ヲ五秒トシ毎回ノ間ヲ十五秒トス 燈船ノ兩側ニ KILTOAN イ書ス</p> <p>明二十秒 暗二秒 明二秒 暗二秒 明二秒 暗二秒</p> <p>燈船若シ他ニ移動スル場合ニハ船ノ兩端ニ晝間ハ一紅旗ヲ掲ケ夜間ハ一紅光燈ヲ掲ク 燈船ノ方向ヲ示ス爲メ「フォアステア」ヨリ一白光燈ヲ顯ス 修理ノ爲メ本燈船ヲ撤去シ時トシテ代船ヲ置カサルコトアルヘシ 毎十五秒ニ一回打鳴ス 燈船ノ兩側ニ DRINKWATER POINT 白書ス</p> | | | | | |

燈臺 (非燈立標) 支那 鎮江

| 44 | 43 | 42 | 41 | 40 |
|--|---|---------------------------------------|--|--------------------------------------|
| 洲新北 ノ分方ヨノ於北北 處三約リ下テ側新 湮四上端其=洲 | 涇島山焦 (Silver I. crossing) ト對面 島ノ岸江 殆ノ焦山ノ左 | 沙大 船燈 Chinchau cross- ingノ上端 | 徒丹 標立燈挂 半約ノ岸江 ノ一underline下丹ノ 處湮流徒右 | 洲魚鰻 (Pottinger I.) 近上鰻 傍端魚洲 |
| 32° 13' N. | 32° 15' N. | 32° 15' N. | 32° 11' N. | 32° 12' N. |
| 119° 21' E. | 119° 29' E. | 119° 32' E. | 119° 35' E. | 119° 54' E. |
| 1871 | 1901 | 1903 | 1867 | 1867 |
| 球附杆 | 標附杆 菱形目 | 檣球附單 塗船體紅 | 球附杆 | 球附杆 |
| 白不折第六 光動射六等 | 白不折第六 光動射六等 | 紅不折第七 光動射七等 | 白不折第六 光動射六等 | 白不折第六 光動射六等 |
| | | | | |
| | | | | |
| 58 | 30 | 30 | 87 | 60 |
| | | | | |
| 7 | 7 | 3 | 7 | 7 |
| | | | | |
| | | 航上船ノ爲メニ水道ノ右舷側ヲ示明ス | | |

燈臺 (非燈立標) 支那 鎮江

| 39 | 38 | 37 | 36 | 號 | 番 |
|----------------|----------------|-------------------------|-----------------------|-------------|---|
| Bate point | 灘淺陰江 船燈 | Tunglotu | Cooper bank 船燈 | 名 | 燈 |
| 角上 | 南淺江 綠灘陰 | 湮流陰岸江 ノ約ノ岸江 處七下江左 | Cooper bank 南 東端附近 | 稱 | 臺 |
| 32° 0' N. | 31° 56' N. | 32° 1' N. | 32° 5' N. | 置 | 位 |
| 119° 59' E. | 120° 6' E. | 121° 21' E. | 120° 10' E. | 度 | 緯 |
| 1867 | 1904 | 1871 | 1897 | 度 | 經 |
| 球附杆 | 檣球附單 塗船體紅 | 球附杆 | 檣球附單 塗船體紅 | 年 | 之 |
| 白不折第六 光動射六等 | 白不折第六 光動射六等 | 白不折第六 光動射六等 | 白不折第六 光動射六等 | 造 | 構 |
| | | | | 質 | 及 |
| | | | | 燈 | 等 |
| 49 | 31 | 47 | 30 | 弧 | 明 |
| | | | | 高 | 之 |
| 7 | 7 | 7 | 7 | 高 | 之 |
| | | | | 數 | 光 |
| | | | | (湮) 離 距 達 光 | |
| | | | | 號 警 霧 | |
| | | | 航上船ノ爲メニ水道ノ左舷側ヲ示明ス | 記 | 事 |

| 53 | 52 | 51 | 50 | 49 |
|--|-----------------------|-----------------------|-------------------------------------|--|
| 東臨水 道水臨東 (Two Fathom creek) 船燈 | 九維角 (Haines point) | 山西角 | 燕湖 | 尚寶洲 (Wade island) |
| 東臨水 道ノ下 端 | 角 上 | 角 上 | Point Mortonノ 上流二 湍半ノ 處 | 島濱ノ 西ノ 濱ノ 北ノ 其ノ 約七 ノ 角 鍵 |
| | 31° 17' N. | | | 31° 41' N. |
| | 118° 11' E. | | | 118° 31' E. |
| 1901 | 1870 | 1901 | 1867 | 1867 |
| 船體紅 塗 球附單 檣 | 球附杆 | 球附杆 | 球附杆 | 球附杆 |
| 第七等 折射 不動 紅光 | 第六等 折射 不動 白光 | 第六等 折射 不動 白光 | 第六等 折射 不動 白光 | 第六等 折射 不動 白光 |
| | | | | |
| | | | | |
| 25 | 30 | | 77 | 53 |
| | | | | |
| 3 | 7 | 7 | 7 | 7 |
| | | | | |
| 航上船ノ爲メニ水道ノ右舷側ヲ示明ス | | | | |

| 48 | 47 | 46 | 45 | 號 | 番 |
|--|---------------------------------|-----------------------|------------------------|---------|---|
| 大黃洲 (May Queen I.) 船燈 | Rosina rock 船燈 | Mud Fort | Bethune P ^t | 名 | 燈 |
| 益生水道 中洲 ヨリ北 方ニ東 方ヨリ セラル 附近 | Rosina rock 南々東 約二鍵 ノ處 | 角 上 | 上 端 | 北 新洲 | 稱 |
| | 31° 48' N. | 32° 11' N. | 32° 13' N. | 置 | 位 |
| 118° 31' E. | 118° 33' E. | 118° 54' E. | 119° 14' E. | 度 | 緯 |
| | | | | 度 | 經 |
| 1904 | 1901 | 1877 | 1867 | 年 | 之 |
| 船體紅 塗 球附單 檣 | 球附杆 | 球附杆 | 球附杆 | 造 | 構 |
| 第六等 折射 不動 紅光 | 第七等 折射 不動 紅光 | 第六等 折射 不動 白光 | 第六等 折射 不動 白光 | 質 | 及 |
| | | | | 燈 | 等 |
| | | | | 弧 | 明 |
| | | | | 高 | 之 |
| 30 | 25 | 50 | 43 | 高 | 之 |
| | | | | 數 | 光 |
| 4 | 3 | 7 | 7 | (測) | 離 |
| | | | | 號 | 警 |
| 航上船ノ爲メニ水道ノ左舷側ヲ示明ス | 航上船ノ爲メニ水道ノ右舷側ヲ示明ス | | | 記 | 事 |

| 62 | 61 | 60 | 59 | 58 |
|---------------------|----------------------------------|---|-----------------------------|---------------------|
| Eagle island | 口江全 (Jocelyn I.) | 船沈龍江 | 磯子太 | 磯子太 |
| ノ岸江 殆安慶 トノ右 | 新洲 (Jocelyn I.) 下端ノ對面江ノ 右岸 | 江ノ左岸 Hen point 附近ニア ル沈船ノ對面 | 近沙於河ナノ太 嘴ケ口ル西子 附ルニ一方磯 | 北西側 太子磯 |
| | | | | |
| | | | | |
| 1870 | 1903 | 1873 | 1904 | 1870 |
| 球附杆 | 球附杆 | 檣 球附單 塗 船體紅 | 檣 球附單 船 支那形 | 球附杆 |
| 白 不 折 第六 光 動 射 等 | 紅 不 折 第六 光 動 射 等 | 紅 不 折 第六 光 動 射 等 | 紅 不 折 第七 光 動 射 等 | 白 不 折 第六 光 動 射 等 |
| | | | | |
| | | | | |
| 35 | 105 | 25 | 25 | 26 |
| | | | | |
| 7 | 4 | 4 | 3 | 7 |
| | | | | |
| | | 沈船ハ水道ノ東側ニアリ而シテ燈船ハ其 ノ西側ニアリ 船船ハ沈船ヲ避クル爲メ本燈船ニ接シテ 通過スヘシ | 航上船ノ爲メニ水道ノ右舷側ヲ示明ス | |

| 57 | 56 | 55 | 54 | 號 | 番 |
|-------------------------------|-------------------------------|--|-----------------------------|------------------|--------------------|
| 洲沙長 (Fitzroy I.) 船燈 | 洲沙長 (Fitzroy I.) | 洲家 | 道水臨東 (Two Fathom creek) | 名 | 燈 |
| 道 南 長 上 方 沙 端 水 洲 | 端 直 岸 江 路 路 大 ノ 上 上 通 左 | 村 流 直 溪 ル ニ ニ 口 家 ア ア ノ 洲 ア 下 | 附 岸 道 東 上 ノ 左 臨 端 其 水 | 稱 | 臺 |
| | | | | 置 | 位 |
| | | | | 度 | 緯 |
| | | | | 度 | 經 |
| 1901 | 1870 | 1870 | 1893 | 年 | 之 點 初 |
| 檣 球 塗 船 附 附 體 體 單 單 紅 紅 | 球附杆 | 球附杆 | 球附杆 | 造 | 構 |
| 紅 不 折 第六 光 動 射 等 | 白 不 折 第六 光 動 射 等 | 白 不 折 第六 光 動 射 等 | 白 不 折 第六 光 動 射 等 | 質 | 及 等 燈 級 |
| | | | | 弧 | 明 |
| | | | | 高 之 礎 (呎) 燈 上 | 高 面 高 (呎) 燈 上 潮 |
| 25 | 32 | 54 | 34 | 數 | 光 燭 |
| | | | | (呎) 離 距 達 光 | |
| 4 | 7 | 7 | 7 | 號 | 警 霧 |
| | | | | 記 | 事 |
| 航上船ノ爲メニ水道ノ左舷側ヲ示明ス | | | | | |

| 71 | 70 | 69 | 68 | 67 |
|-------------|---|------------------------------------|-----------------------------------|-----------------------------|
| Otter point | Oliphant spit 船燈 | 洲錢銅 (Oliphant island) 標立燈挂方七 | 濬東北 (Northeast crossing) 船燈 | 濬東北 (Northeast crossing) |
| 角上 | 銅錢洲(Oliphant I.)北水道上端 | 銅錢洲北水道北岸Oliphant spit燈船ノ下流約四哩ノ處 | Blakeney reach中沙堆ノ下端近傍 | Blakeney reach南岸 |
| | | | | |
| | | | | |
| 1870 | 1901 | 1908 | 1886 | 1870 |
| 球附杆 | 橋球塗船體紅附單 | ス板白中央杆黒球附 | 橋球塗船體紅附單 | 球附杆 |
| 白不折第六等光動射 | 紅不折第六等光動射 | 紅白不無等光動 | 紅不折第六等光動 | 白不折第六等光動 |
| | | | | |
| | | | | |
| 34 | 25 | 36 | 25 | 34 |
| | | | | |
| 7 | 4 | 1 | 4 | 4 |
| | | | | |
| | 航上船ノ爲メニ水道ノ左舷側ヲ示明ス此ノ燈船ハ水道ノ變化ニ伴フテ其ノ位置ヲ變更ス | 上紅下白ノ二燈ヲ縦掲ス此ノ燈火ハ水道ノ變化ニ伴フテ其ノ位置ヲ變更ス | 航上船ノ爲メニ水道ノ右舷側ヲ示明ス | |

| 66 | 65 | 64 | 63 | 號 | 番 |
|-----------------------------------|---|-------------------|-----------------------|---------|---|
| 嘴沙洲學 (False island spit) 船燈 | 路直流通東 船燈 | 島流東 | 洲家姚 (Christmas I.) | 名 | 燈 |
| 北東線ル沙嘴下流ノ學洲ノ | Spencer rock 近傍沙嘴上端 | 下東流島 | ノ約端島ノ處半湮ヨリ上 | 稱 | 臺 |
| | | | | 置 | 位 |
| | | | | 度 | 緯 |
| | | | | 度 | 經 |
| 1908 | 1901 | 1901 | 1870 | 年 | 之 |
| 橋球塗船體紅附單 | 橋球塗船體紅附單 | 球附杆 | 球附杆 | 造 | 構 |
| 紅不折第七等光動射 | 紅不折第六等光動 | 白不折第六等光動 | 白不折第六等光動 | 質 | 及 |
| | | | | 燈 | 等 |
| | | | | 弧 | 明 |
| | | | | 高 | 之 |
| 25 | 25 | 28 | 34 | 高 | 之 |
| | | | | 數 | 光 |
| 3 | 7 | 7 | 7 | (哩)離距達光 | |
| | | | | 號 | 警 |
| | 航上船ノ爲メニ水道ノ左舷側及ヒ學洲[False island]捷路ノ下口ヲ示ス | 航上船ノ爲メニ水道ノ左舷側ヲ示明ス | | 記 | 事 |

| 80 | 79 | 78 | 77 | 76 |
|--------------------------------------|----------------------------------|--------------------|----------------------------------|-------------------------------|
| Tungchi 沈船 船燈 | 石壁赤 (Havoc rocks) | 嘴蒲菖 (Low point) | 山魚鯉 (Bluff channel) | 山焰火 船燈假 |
| Ruined Fort 燈臺 ノ下流約一哩半 ニアル沈船外側 | 江ノ右岸 Havoc rocks ノ上流約 一哩ノ處 | 角 上 | Wusueh ノ上流 約四哩江ノ右岸 小山頂 | 附石キ端水道 近點沙二近上 灘岩近 |
| | 29° 57' N. | | | |
| | 115° 26' E. | | | |
| 1903 | 1901 | 1871 | 1886 | 1910 |
| 橋球塗船 附附體 罩單紅 | 球 附 杆 | 球 附 杆 | ル面燈階瓦灰屏支 小ニ房建造色根耶 柱ア前守二煉ノ風 | 橋球塗船 附附體 罩單紅 |
| 紅不折第六 光動射等 | 白不折第六 光動射等 | 紅不折第六 光動射等 | 白不折第六 光動射等 | 紅不 光動 |
| | | | | |
| | | | | |
| | 50 | 43 | 84 | 6 |
| | | | | |
| 4 | 7 | 4 | 7 | 1 |
| | | | | |
| 航上船ノ爲メニ水道ノ右舷側ヲ示明ス | | | | 低水期間碇置ス 此ノ燈火ハ非常ノ荒天氣ニハ信賴シ難シ |

| 75 | 74 | 73 | 72 | 號 | 番 |
|------------------------------|---|--|---------------------|-------|-----|
| 山焰火 (Hunter island) 船燈 | 岩列江九 船燈 | 洲錢銅 (Oliphant I.) | 洲担扁 (Lay island) | 名 | 燈 |
| 附 上 火 近 端 焰 山 | 九江列岩ノ對面 銅錢洲(Oliphant island) 上端至近 | 處ニリ西側島 湮約端ニノ ノ四ヨテ南 | 東 扁担洲 端 | 稱 | 臺 |
| | 29° 45' N. | | | 置 | 位 |
| | 116° 12' E. | | | 度 | 緯 |
| 1871 | 1894 | 1905 | 1906 | 度 | 經 |
| 橋球塗船 附附體 罩單紅 | 橋球塗船 附附體 罩單紅 | 立圓黑 標柱白 塗 | 立圓黑 標柱白 塗 | 年 | 之 |
| 白不折第六 光動射等 | 紅不折第七 光動射等 | 紅不無 光動等 | 紅不無 光動等 | 點 | 初 |
| | | | | 造 | 構 |
| | | | | 質 | 及 |
| | | | | 燈 | 級 |
| | | | | 弧 | 明 |
| | | | | 高 | 之 |
| 25 | 25 | 45 | 45 | (呎) 燈 | 礎上 |
| | | | | 高 | 之 |
| | | | | (呎) 燈 | 面上 |
| 7 | 3 | 1 | 1 | 數 | 光 燭 |
| | | | | (哩) 離 | 距 達 |
| | | | | 號 | 警 霧 |
| | 航上船ノ爲メニ水道ノ右舷側ヲ示明ス 高水期間碇置ス | 上紅下白ノ二燈ヲ縱揭ス 銅錢洲直水道ノ落ヲ示明ス 高水期間點火ス | | 記 | 事 |

| 89 | 88 | 87 | 86 | 85 |
|---------------------------|------------------------------------|---------------------------|---------------------------|--|
| 洲母木 [Bouncer I.] 船燈 | 磯家趙 燈導 | 舖河西 [Shiwupn] 標立燈挂 | 夾扒把 [Squeeze I.] 船燈 | 石脚塔 [Pehkwei rock] 船燈 |
| 附下木 近端洲 | Hukwang rock ノ對面ナル江ノ 右岸 | 鴨蛋洲(Gravener island)下端 | 沙端島 嘴附近上 | 附ノナルノ塔 近左岸江對面石 |
| 36° 33' N. | | | 30° 30' N. | 30° 12' N. |
| 114° 30' E. | | | 114° 52' E. | 115° 13' E. |
| 1871 | 1892 | 1893 | 1902 | 1873 |
| 橋球塗船 附附單體紅 | | 球 附 杆 | 橋球塗船 附附單體紅 | 橋球塗船 附附單體紅 |
| 白不折第 光動射六等 | 白不折第 光動射七等 | 紅白不 光動 | 紅不折第 光動射六等 | 白不折第 光動射六等 |
| | | | | |
| | | | | |
| 25 | | 65 | 25 | 25 |
| | | | | |
| 4 | 7 | 3 | 4 | 7 |
| | | | | |
| | ナリ Cores de Vries rockヲ避クル爲メノ導燈 | 紅白二燈ヲ横掲ス 高水期間點火ス | | 航上船ノ爲メニ水道ノ右舷側ヲ示明ス 凡ソ十一月下旬ヨリ六月三十日マテ碇置 ス |

| 84 | 83 | 82 | 81 | 號 | 番 |
|------------------------------|-------------------------------|----------------------|------------------------|---|---|
| 洲家載 路捷 船燈方上 | 洲家載 [Collinson I.] 船燈方下 | Lee rock | Ruined Fort | 名 | 燈 |
| 湮約ノ呷ヲ側水 處ノ二上圓六ニ道 流崖十於南 | 下 載家洲 | 圓湮流岩 岸右約一 上岸岸上 | Ruined Fortト 稱スル築島上 | 稱 | 臺 |
| 30° 23' N. | 30° 16' N. | 30° 12' N. | | 置 | 位 |
| 115° 6' E. | 115° 8' E. | 115° 8' E. | | 度 | 緯 |
| 1871 | 1871 | 1882 | 1873 | 度 | 經 |
| 橋球塗船 附附單體紅 | 橋球塗船 附附單體紅 | 小 舍 | 球 附 杆 | 年 | 之 |
| 白不折第 光動射六等 | 白不折第 光動射六等 | 紅不折第 光動射六等 | 紅不折第 光動射六等 | 點 | 初 |
| | | | | 造 | 構 |
| | | | | 質 | 及 |
| | | | | 等 | 級 |
| | | | | 弧 | 明 |
| | | | | 高 | 之 |
| 25 | 25 | 60 | 31 | 高 | 之 |
| | | | | 高 | 之 |
| | | | | 數 | 光 |
| | 7 | 4 | 4 | 離 | 距 |
| | | | | 達 | 光 |
| | | | | 號 | 警 |
| | | | | 記 | |
| | | | | 事 | |

| 98 | 97 | 96 | 95 | 94 |
|--------------------------------------|---------------|--------------|-------------|------------------------|
| 灘毛黃 | 灘毛黃 | 塘沙白 | 口挖新 | 石磬磨 |
| 左岸 湘江 | 左岸 湘江 | 傍廟宇近 白沙塘 大安島 | 新挖口 | 江岸石磨上 流二ノア 半流二ノア 對ル岩ノ面 |
| | | 28° 57' N. | 28° 54' N. | |
| | | 112° 25' E. | 112° 30' E. | |
| 1908 | 1908 | 1907 | 1907 | 1910 |
| 高柱 白塗 標附 角形目 倒置三 | 低柱 白塗 目標附 三角形 | 附杆 目標 長方形 | 球附杆 | 球附杆 |
| 紅光 不動 | 白光 不動 | 白光 不動 | 紅光 不動 無等 | 紅光 不動 無等 |
| | | | | |
| | | | | |
| | | | | 20 |
| | | | | |
| 1 | 1 | 1 | 1 | 1 |
| | | | | |
| 此ノ二挂燈立標ヲ一線ニ見レハ低水時ニ江ノ東岸ヨリ西岸ニ達スル水道ヲ示明ス | | | | |

| 93 | 92 | 91 | 90 | 號 | 番 |
|---------------------|---------------------|----------------|--------------|-----------|-------|
| 嘴大洲炭株 | 岩列口金 | Kweichiatso | 邏陽 | 名 | 燈 |
| 嘴大洲炭株 | 處二上列岸江 湮流岩ノノ 湮流約ノ口右 | 處%流口岸江 湮十ノノ下漢左 | 地西端 陽邏高 | 稱 | 臺 |
| | 30° 16' N. | | | 置 | 位 |
| | 114° 8' E. | | | 度 | 緯 |
| 1910 | 1901 | 1894 | 1892 | 度 | 經 |
| 球附杆 | | 球附杆 | 上ノ杆 三脚架 | 年 | 之 |
| 紅光 不動 無等 | 紅白光 不動 第七等 折射 | 紅白光 不動 | 白光 不動 第六等 折射 | 點 | 初 |
| | | | | 造 | 構 |
| | | | | 質 | 及 |
| | | | | 燈 | 等 |
| | | | | 級 | |
| | | | | 弧 | 明 |
| | | | | 高 | 之 |
| 60 | | 35 | 67 | 高 | 之 |
| | | | | 高 | 之 |
| | | | | 數 | 光 |
| 1 | 3 | 3 | 7 | 數 | 光 |
| | | | | (測) 離 距 達 | 光 |
| | | | | 號 | 警 霧 |
| 紅白二燈ヲ横掲ス 高水期間點火ス | | | | | 記 事 |
| 導燈ニシテ前燈ハ白光、後燈ハ紅光ヲ顯ス | | | | | |

| 107 | 106 | 105 | 104 | 103 |
|---------------------------|--|-----------------------------|-----------------------------------|------------------------------|
| West Volcano I. (島山火西) | South-West Horn island | Elgar island | Bonham I. | Button rock |
| 島頂 | 西島ノ頂 | 方頂上 | 島ノ東ノ肩上 | 岩頂上 |
| 30° 21' N. | 30° 36' N. | 30° 26' N. | 30° 37' N. | 30° 38' N. |
| 121° 51' E. | 121° 58' E. | 122° 31' E. | 122° 25' E. | 122° 22' E. |
| 1872 | 1907 | 1912 | 1883 | 1904 |
| 白守圓黒 塗燈形塗 房塔塔塗 | 燈ノ燈白 籠房上塗 | 塔鋼圓白 鐵造形塗 | 圓線紅 形塗白 塔塗橫 | 造リコ圓黒 塔トク形塗 |
| 秒三暗暗暗 秒三三三三 秒二二二二 | ア(紅十光折第 ナリ分秒十射六 リ弧暗十秒暗等 | ナ每光連折第 ニ二三閃閃四等 ス四光白射等 | ニニ紅白同折第 スス光光轉射三 五ナ十紅光射等 | 半半光明折第 半半暗暗射六 二二二二二二白等 |
| 度全 | 度全 | 度全 | 度全 | 度全 |
| 33 | 23 | 26 | 47 | 32 |
| 93 | 95 | 205 | 237 | 67 |
| 6 | | | 紅光 30 白光 32 | |
| 15 | 15 | 20 | 22 | 10 |
| 砲霧 | 砲霧 | | 砲霧 | 鐘霧 |
| 以テ空砲二發ヲ繰返スヘシ | 船船ヨリノ霧警號ニ對シ直チニ空砲一發ヲ放チ更ニ五分ヲ經テ空砲二發ヲ放ツ(此ノ二發間ノ特定間隔ハ一分ナリ)然ルニ尙ホ船船ヨリ其ノ航行中ナルヲ報スル霧警號ヲ聞カハ毎五分ニ此ノ特定間隔ヲ以テ空砲二發ヲ繰返スヘシ | | 但シ南六五度東ヨリ東ヲ經テ北四二度東ニ至ル間ハ諸島ニ依リ遮蔽セラレ | 每十秒ニ一回打鳴ス |

| 102 | 101 | 100 | 99 | 號 | 番 |
|--------------------------------|--------------------------------|-------|--------------------------------------|------|------|
| North Saddle island. (島鞍馬北) | 島山戩大 (Gutzlaff I.) | 灘口喬 | 灘口喬 | 名 | 燈 |
| 北島端ノ | 東島頂 | 右岸 | 右岸 | 置 | 位 |
| 30° 52' N. | 30° 49' N. | | | 度 | 緯 |
| 122° 40' E. | 122° 10' E. | | | 度 | 經 |
| 1870 | 1869 | 1908 | 1908 | 年 | 之 |
| 白塗塔 | 燈籠 | 高柱 | 低柱 | 造 | 構 |
| ス一光ヲ發 | 發一閃光ヲ | 紅光 | 白光 | 質 | 及 |
| ル間 | 度全 | | | 弧 | 明 |
| 54 | 46 | | | 高(呎) | 之燈 |
| 273 | 283 | | | 高(呎) | 之燈 |
| 45 | 34 | | | 數 | 光 |
| 24 | 24 | 1 | 1 | (哩) | 離距達光 |
| 砲霧 | 砲霧 | | | 號 | 警 |
| 發ヲ繰返スヘシ | 其ノ他ハGutzlaff及H. P. 諸島ニ依リテ遮蔽セラレ | | 此ノ二挂燈立標ヲ一線ニ見レハ低水時ニ江ノ西岸ヨリ東岸ニ達スル水道ヲ示明ス | 記 | 事 |

| 116 | 115 | 114 | 113 | 112 |
|---|---------------------|--|--|---------------------------------|
| Incog islands | Shroud island | Elephant rock 標立燈挂 | 島山魚北 ^ノ | 嶼里七 ^ノ (Square I.) |
| Incog islands 中 西島西端 | 端 上 | 島ノ西 温州府ノ對面 Kiangsinsze rock 上 | 島 頂 | 嶼 頂 |
| 26° 59' N. | 27° 38' N. | 28° 2' N. | 28° 53' N. | 30° 0' N. |
| 120° 28' E. | 121° 3' E. | 120° 38' E. | 122° 16' E. | 121° 45' E. |
| 1908 | 1908 | 1906 | 1895 | 1865 |
| 鐵造塔 圓形 白塗 | 鋼鐵造 圓形 白塗 | 立鐵紅籠 標造塗球附 | 鐵造塔 圓筒形 白塗 | 形八角 塔角 白塗 |
| 每二十秒 光連閃白 ナ發ス | 每二十秒 光連閃白 ナ發ス | 紅光 不動 | 每三十秒 光連閃白 ナ發ス | 每八秒 光明暗 折射 第五等 |
| 度全 | 度全 | | 度全 | 度全 |
| 61 | 26 | | 55 | 33 |
| 149 | 233 | 15 | 345 | 123 |
| 5 | 14 | | 309 | |
| 18 | 21 | 1 | 26 | 10 |
| | | | | 鐘霧 |
| 燈光ハ其ノ南西方ハ大約北五一度東ノ方 向ニ於テハ福瑤島ノ南東ニアル小嶼ノ爲 メニ遮蔽セラル然レトモ該小嶼ト福瑤島 トノ間ハ約一度ノ小弧度間燈光ヲ見ル 約南七一度西ヨリ西ヲ經テ約北四度西 ニ至ル間ハIncog islands中ノ東方諸島ノ 爲メニ遮蔽セラル、處數處アリ | 近傍ノ諸島ニ遮蔽セラル、處アリ | | 北四二度東ヨリ北五五度東ニ至ル間ハ南 魚山島(Saddle I.)ニ遮蔽セラル然レトモ 該燈ノ光達界端近傍ニテ北四六度東ヨリ 北五〇度東ニ至ル間ハ燈光ヲ該島二峯ノ 間ニ認ムヘシ | 每十五秒ニ一回打鳴ス |

| 111 | 110 | 109 | 108 | 號 | 番 |
|--------------------------------|--|--|---|----------|--------|
| 島蹲虎 ^ノ (Tiger I.) | 島汀東 ^ノ | 島伽洛 ^ノ | Steep island | 名 | 燈 |
| 島 頂 | 島 頂 | 角 上 | 島 頂 | 稱 | 臺 |
| 29° 58' N. | 29° 52' N. | 29° 58' N. | 30° 13' N. | 置 | 位 |
| 121° 44' E. | 122° 35' E. | 122° 27' E. | 122° 35' E. | 度 | 緯 |
| 1865 | 1907 | 1890 | 1883 | 度 | 經 |
| 塔八角 線紅白 綠縱 | 圓形塔 白塗 | 石造塔 圓形 白塗 | 圓形塔 黑塗 | 年 | 之 |
| 紅光 不動 折射 第六等 | 每四十秒 光連閃白 ナ發ス | 紅光 不動 折射 第四等 | 每三十秒 光回轉白 ナ發ス | 造 | 構 |
| 度全 | 度全 | 度全 | 度全 | 質 | 及 |
| 30 | 28 | 29 | 47 | 燈 | 等 |
| 148 | 180 | 128 | 243 | 弧 | 明 |
| | 24 | 紅光 白光 紅光 白光 | 54 | 高 (呎) | 之 燈 |
| 5 | 19 | 紅光 白光 | 22 | 高 (呎) | 之 燈 |
| 鐘 | 銅角 | 霧 | 笛霧 | 數 | 光 |
| | | | | (哩) | 離 |
| | 每五分ニ五回銅鐘ヲ連打ス 寧波ノ支那航海會社ノ「ボンツーン」ヨリ 一箇ノ紅光燈ヲ顯ス | 島ノ東側ニ第二等單聲「リード」霧角ヲ設 ケ每二十秒ニ一回約二秒間吹鳴ス 此ノ霧角ハ島ノ東方側即チ北ヨリ西ヲ經 テ南ニ至ル方位間ノミ聽キ得ト云フ | 北二度東ヨリ北四一度東ニ至ル間ハ「Tripod Island」ニ遮 蔽セラルVideo Island 及 Fisherman groupノ東方及北 南東方ハ北五八度西ヨリ北八九度西ニ至ル間見エス又 Fish Island 及 Hewett Islandノ西方及北西方ハ南六 三度東ヨリ南八二度東ニ至ル間ハ燈光ヲ漏射ス 六度東ヨリ南六四度東ニ至ル間ハ燈光ヲ漏射ス 每二分ニ一回調ヲ以テ長短ト聲ヲ連吹ス即チ長聲六秒沈 默三秒短聲三秒沈默七十八秒 | 號 | 警 |
| | | | | 記 | 事 |

| 125 | 124 | 123 | 122 | 121 |
|---|------------|---|--------------------|-----------------------|
| 島擔大 | 港內門厦 | 島椀北 (Dodd I.) | 嶼坵島 高島即 | 島山牛 (Turnabout I.) |
| 央附近 島ノ中 | 外棧石 端橋油 | 島北厦 頂椀門 | 島ノ北 頂西 | 島頂 |
| 24° 23' N. | 24° 27' N. | 24° 26' N. | 25° 0' N. | 25° 26' N. |
| 118° 10' E. | 118° 4' E. | 118° 30' E. | 119° 27' E. | 119° 56' E. |
| 1863 | 1901 | 1882 | 1874 | 1873 |
| 小鐵白 舎造塗 | 起重柱 | 白守圓白 塗燈房形塔塗 | 白守圓黑 塗燈房形塔塗 | 白守圓黑 塗燈房形塔塗 |
| 秒二暗明暗暗折第六 秒二秒四秒四秒明射等 略二秒四秒明光 | 紅光 | ア(紅明光折第一等 秒二秒四秒四秒分弧暗暗白射第一等 略二秒四秒明光) | ス(每一分一光發 秒二秒三秒) | 暗二秒三秒 明光暗白折第一等 |
| 度全 | | 度全 | | 度全 |
| 10 | | 79 | 64 | 54 |
| 300 | | 147 | 286 | 257 |
| | | 白光 10½ 紅光 3 | 45 | 25½ |
| 10 | | 18 | 24 | 23 |
| | | 砲霧 | 砲霧 | 砲霧 |
| <p>船ヨリノ霧警號ニ對シ直チニ空砲一發ヲ放チ更ニ五分ヲ經テ空砲二發ヲ放ツ(此ノ二發間ノ特定間隔ハ一分ナリ)然ルニ尙ホ船ヨリ其ノ航行中ナルヲ報スル霧警號ヲ聞カハ每五分ニ此ノ特定間隔ヲ以テ空砲二發ヲ繰返スヘシ</p> <p>北六二度東ヨリ北七四度東ニ至ル間及ヒ南三一度西ヨリ南五一度西ニ至ル間ハ紅光ヲ顯ス</p> <p>船ヨリノ霧警號ニ對シ直チニ空砲一發ヲ放チ更ニ五分ヲ經テ空砲二發ヲ放ツ(此ノ二發間ノ特定間隔ハ一分ナリ)然ルニ尙ホ船ヨリ其ノ航行中ナルヲ報スル霧警號ヲ聞カハ每五分ニ此ノ特定間隔ヲ以テ空砲二發ヲ繰返スヘシ</p> <p>二燈ヲ縦掲ス</p> | | | | |

| 120 | 119 | 118 | 117 | 號 | 番 |
|--|--------------------|--------------------|---------------------|-------------|---|
| 島犬東 | Pagoda rock | 島引東 | 島洋西大 (Spider I.) | 名 | 燈 |
| 東端 | 附南羅 近角星島 | 角島 上東 | 嶼ル近東島 最ニア角ノ北 | 稱 | 臺 |
| 25° 58' N. | 25° 59' N. | 26° 23' N. | 26° 31' N. | 置 | 位 |
| 119° 59' E. | 119° 27' E. | 120° 30' E. | 120° 4' E. | 度 | 緯 |
| 1872 | 1871 | 1904 | 1908 | 度 | 經 |
| 圓形塔 | 鐵柱 | 籠球附 | 鐵造塔 | 年 | 之 |
| 白塗 | 紅塗 | 不動 | 圓形塔 | 點 | 初 |
| 第一等折射 光不動白 | 第一等折射 光連閃白 | 第一等折射 光連閃白 | 第一等折射 光連閃白 | 造 | 構 |
| ナ(每一分一光發 秒二秒三秒) | ナ(每一分一光發 秒二秒三秒) | ナ(每一分一光發 秒二秒三秒) | ナ(每一分一光發 秒二秒三秒) | 質 | 及 |
| | | | | 燈 | 級 |
| 度全 | 度全 | 度全 | 度全 | 弧 | 明 |
| 64 | 28 | 46 | 53 | 高 | 之 |
| 257 | 16 | 325 | 142 | 高 | 之 |
| 不動光 2½ 閃光 34 | | 180 | 16 | 數 | 光 |
| 23 | 1 | 25 | 17 | (測) 離 距 達 光 | 燭 |
| 砲霧 | | 砲霧 | | 號 | 警 |
| <p>南七〇度東ヨリ東ヲ經テ北四〇度東ニ至ル間ハ東沙島及ヒ東大島ニ遮蔽セラルル但シ南八九度東ヨリ北八二度東ニ至ル間及ヒ北六一度東ヨリ北五七度東ニ至ル間ハ又燈光ヲ見ル</p> <p>船ヨリノ霧警號ニ對シ直チニ空砲一發ヲ放チ更ニ五分ヲ經テ空砲二發ヲ放ツ(此ノ二發間ノ特定間隔ハ一分ナリ)然ルニ尙ホ船ヨリ其ノ航行中ナルヲ報スル霧警號ヲ聞カハ每五分ニ此ノ特定間隔ヲ以テ空砲二發ヲ繰返スヘシ</p> <p>南ヨリ東ヲ經テ北七〇度東ニ至ル間ハ島ニ依リテ遮蔽セラル</p> <p>船ヨリノ霧警號ニ對シ直チニ空砲一發ヲ放チ更ニ五分ヲ經テ空砲二發ヲ放ツ(此ノ二發間ノ特定間隔ハ一分ナリ)然ルニ尙ホ船ヨリ其ノ航行中ナルヲ報スル霧警號ヲ聞カハ每五分ニ此ノ特定間隔ヲ以テ空砲二發ヲ繰返スヘシ</p> <p>北三六度東以東ハ島ノ西側ニ依リ遮蔽セラレ又近傍諸島ノ爲メニ遮蔽セラル、處數處アリ</p> <p>記 事</p> | | | | | |

| 番號 | 燈臺名稱 | 位置 | 緯度 | 經度 | 初點 | 構造 | 等級 | 明弧 | 燈臺 | 光燭 | 光達距離 | 霧警號 | 記事 |
|-----|-------------------------------|-----|------------|-------------|------|------|-----------|----------------------|----|-----|------|-----|---|
| 129 | 南澎島 燈低 (Lamock islands) | 高島南 | 23° 16' N. | 117° 17' E. | 1874 | 白屋ノ窓 | 第四等 折動 | 全度 | 18 | 55 | 7 | 砲霧 | 北三四度東ヨリ北五一度東ニ至ル間ハWhite rock 及 Boat rockヲ照ス以上ノ區域外ハ薄弱ナル燈光ヲ顯ス |
| 128 | 南澎島 燈高 (Lamock islands) | 高島頂 | 23° 16' N. | 117° 17' E. | 1874 | 白守燈房 | 第一等 折動 | 全度 | 54 | 241 | 22 | 砲霧 | 船ヨリノ霧警號ニ對シ直チニ空砲一發ヲ放チ更ニ五分ヲ經テ空砲二發ヲ放ツ(此ノ二發間ノ特定間隔ハ二分ナリ)然ルニ尙ホ船ヨリ其ノ航行中ナルヲ報スル霧警號ヲ聞カハ每五分ニ此ノ特定間隔ヲ以テ空砲二發ヲ繰返スヘシ |
| 127 | 東椋島 (Chapel I.) | 島頂 | 24° 10' N. | 118° 13' E. | 1871 | 白守燈房 | 第一等 折動 | 全度 | 63 | 227 | 22 | 砲霧 | 船ヨリノ霧警號ニ對シ直チニ空砲一發ヲ放チ更ニ五分ヲ經テ空砲二發ヲ放ツ(此ノ二發間ノ特定間隔ハ二分ナリ)然ルニ尙ホ船ヨリ其ノ航行中ナルヲ報スル霧警號ヲ聞カハ每五分ニ此ノ特定間隔ヲ以テ空砲二發ヲ繰返スヘシ |
| 126 | 青嶼 | 島ノ北 | 24° 22' N. | 118° 7' E. | 1875 | 八角塔 | 第四等 折動 | 北一度東ヨリ北西南ヲ經テ南八度東ニ至ル間 | 33 | 130 | 7 | 砲霧 | 北一度東ヨリ北五七度西ニ至ル間ハ紅光、北五七度西ヨリ西及ヒ南ヲ經テ南五〇度東ニ至ル間ハ白光、南五〇度東ヨリ南八九度東ニ至ル間ハ紅光ヲ顯ス。船ヨリノ霧警號ニ對シ直チニ空砲一發ヲ放チ更ニ五分ヲ經テ空砲二發ヲ放ツ(此ノ二發間ノ特定間隔ハ二分ナリ)然ルニ尙ホ船ヨリ其ノ航行中ナルヲ報スル霧警號ヲ聞カハ每五分ニ此ノ特定間隔ヲ以テ空砲二發ヲ繰返スヘシ |

| 番號 | 燈臺名稱 | 位置 | 緯度 | 經度 | 初點 | 構造 | 等級 | 明弧 | 燈臺 | 光燭 | 光達距離 | 霧警號 | 記事 |
|-----|-------------------------|-----|------------|-------------|------|-----|-----------|------------------------|-----|-----|------|-----|---|
| 134 | 橫欄嶼 | 嶼ノ南 | 22° 11' N. | 114° 18' E. | 1893 | 圓筒形 | 第一等 折動 | 全度 | 52 | 225 | 45 | 砲霧 | 陸地ニ遮蔽セラルル處アリ。每十二分ニ空砲ヲ二發(此ノ間隔十五秒ス)香港下電信ノ連絡アリ |
| 133 | 遮浪岩 | 岩頂 | 22° 39' N. | 115° 34' E. | 1911 | 石造塔 | 第一等 折動 | 南五〇度西ヨリ西北東ヲ經テ南六二度東ニ至ル間 | 66 | 160 | 19 | 砲霧 | 其ノ他ハ陸地ニ遮蔽セラル |
| 132 | 蓮花峯角 (Breaker point) | 角上 | 22° 56' N. | 116° 30' E. | 1880 | 圓筒形 | 第一等 折動 | 全度 | 120 | 152 | 19 | 砲霧 | 北五三度東ヨリ北五五度西ニ至ル間ハ白光ヲ顯シ此ノ二方位ヨリ以テ陸岸ニ至ルマテハ紅光ヲ顯ス。船ヨリノ霧警號ニ對シ直チニ空砲一發ヲ放チ更ニ五分ヲ經テ空砲二發ヲ放ツ(此ノ二發間ノ特定間隔ハ二分ナリ)然ルニ尙ホ船ヨリ其ノ航行中ナルヲ報スル霧警號ヲ聞カハ每五分ニ此ノ特定間隔ヲ以テ空砲二發ヲ繰返スヘシ |
| 131 | Good Hope cape | 岬端 | 23° 14' N. | 116° 48' E. | 1880 | 圓筒形 | 第四等 折動 | 全度 | 22 | 171 | 8 | 砲霧 | 南三二度東ヨリ南一〇度東ニ至ル間ハ不動紅光、南一〇度東ヨリ南及ヒ西ヲ經テ北八度東ニ至ル間ハ一分ニ約三秒間減スル所ノ明暗紅光ヲ顯ス。船ヨリノ霧警號ニ對シ直チニ空砲一發ヲ放チ更ニ五分ヲ經テ空砲二發ヲ放ツ(此ノ二發間ノ特定間隔ハ二分ナリ)然ルニ尙ホ船ヨリ其ノ航行中ナルヲ報スル霧警號ヲ聞カハ每五分ニ此ノ特定間隔ヲ以テ空砲二發ヲ繰返スヘシ |
| 130 | Sugarloaf island | 島頂 | 23° 20' N. | 116° 46' E. | 1880 | 圓筒形 | 第六等 折動 | 全度 | 22 | 200 | 8 | 砲霧 | 石腦油工場ノ對面及ヒ英國領事館對面ノ繫船柱ヨリ各紅光燈ヲ顯ス。英國領事館近傍棧橋端ト獨逸領事館近傍及ヒ汕頭稅關ノ「ヤードーム」ヨリ各不動紅光燈ヲ顯ス |

| 143 | 142 | 141 | 140 | 139 |
|---|--|---------------------------------------|-------------|-------------|
| 門水急カ ノ西角 | 島水急 方頂上 | Green island 西端 | 港香 近傍 | 龍九 近傍 |
| 馬鞍島 | 島ノ南 | 島ノ南 | 香港島 | 船渠 |
| 22° 21' N. | 22° 20' N. | 22° 17' N. | 22° 17' N. | 22° 18' N. |
| 114° 3' E. | 114° 4' E. | 114° 7' E. | 114° 12' E. | 114° 11' E. |
| 1904 | 1912 | 1875 | 1891 | 1891 |
| 杆ノ白塗 小舎上 | 框式塔 | 白塗 圓筒形 | 白塗 形板ヲ | 紅塗 形板ヲ |
| 紅光 不動 | 第六等 折射 | 第五等 連閃白 | 不動 紅光 | 不動 紅光 |
| | 南八〇度東 ヨリ東北 西ヲ經テ南 四五度西ニ 至ル間 | 北八四度西 ヨリ北東 南ヲ經テ南 五度西ニ至 ル間 | | |
| | 28 | 58 | | |
| 50 | 124 | 110 | | |
| | | | | |
| 6 | 5 | 16 | | |
| | 鐘 | 霧 | | |
| <p>水底電線ノ位置ヲ標示ス 此ノ四杆ヨリ顯ス所ノ紅光燈中東燈ハ投 錨禁制地ノ東方ヨリ見エス又西燈ハ該禁 制地ノ西方ヨリ見エス故ニ船舶ハ決シテ 同側ノ二燈ヲ同時ニ見ルノ地ニ投錨スヘ カラス 九龍ノ棧橋ニ綠光燈アリ 九龍ノ海軍船溜口ノ西側ニ一紅光、東側 ニ一綠光アリ</p> <p>南一七度東ヨリ南ヲ經テ南五度西ニ至ル 間ハ紅光ヲ顯ス 其ノ他ハ遮蔽セラル 信號所アリ 暴風信號ヲ爲ス</p> <p>每一分ニ四回乃至六回打鳴ス</p> | | | | |

| 138 | 137 | 136 | 135 | 號 | 番 |
|--|----------------------------------|----------------------------|---------------------|-----|--------|
| Chinsalchui point | 門魚鯉 標立燈挂 | 角門魚鯉 標立燈挂 | Cape Collin- son | 名 | 燈 |
| Blackhead hill上 ニテ報時信號所 ニ近キ處 | 灘尋ア北水道 半ル側ニ | 瀕於百西角鯉 ケ碼方ヨリ 上ケルニ四ヨリ | 東端 | 置 | 位 |
| 22° 18' N. | 22° 18' N. | 22° 17' N. | 22° 16' N. | 度 | 緯 |
| 114° 10' E. | 114° 14' E. | 114° 15' E. | 114° 15' E. | 度 | 經 |
| 1909 | 1902 | 1902 | 1876 | 年 | 之點初 |
| 紅塗塔 | 燈籠附 | 白塗 造リコ圓白球 柱トク形塗及紅 | 鐵造 白塗塔 | 造 | 構 |
| 第六等 折射 | 第六等 折射 | 無等 | 第四等 折射 | 質 | 及燈級 |
| | 南二四度西 ヨリ西ヲ經 テ北一三度 西ニ至ル間 | | | 弧 | 明 |
| 51 | | | | 高 | 之燈礎上 |
| 141 | | | 200 | 高 | 之燈面上高潮 |
| | | | | 數 | 光燭 |
| 6 | 1 | 1 | 16 | (潮) | 離距達光 |
| | | | | 號 | 警霧 |
| <p>南八一度西ヨリ南八九度西ニ至ル間ハ白 光ヲ顯ス</p> <p>北二二度西ヨリ西、南ヲ經テ南二二度東 ニ至ル間ハ白光ヲ顯シ此ノ二方位ヨリ以 內陸岸ニ至ルマテハ紅光ヲ顯ス</p> | | | | | 記 事 |

| 152 | 151 | 150 | 149 | 148 |
|---------------------|--------------------|-------------------------|----------------------------|-------------|
| Cambridge Reach 障礙物 | CoHinson Reach 障礙物 | Collinson Reach 障礙物 | Comus rock 標立燈柱 | High island |
| 兩南通路 側北ノ | 路南側 汽船通 | 路北側 汽船通 | 岩上 | 北島ノ |
| 23° 5' N. | 23° 5' N. | 23° 5' N. | 23° 2' N. | 23° 2' N. |
| 113° 27' E. | 113° 28' E. | 113° 28' E. | 113° 24' E. | 113° 24' E. |
| 1884 | 1884 | 1884 | 1904 | 1901 |
| 柱黑塗 (南側) | 圓柱 | 小方白塗 舍形 | 柱立標 戴ク圓 | 圓柱 鐵造 |
| 柱紅塗 (北側) | 黑塗 | 折第六等 射光 | 無等 | 白塗 |
| 光不動 (南側) | 綠光 | 暗急速ニ 暗短時ノ 呈 | 紅光 | 無等 |
| 光不動 (北側) | 不動 | 霧 | 無等 | 無等 |
| | | | | |
| | | | | 10 |
| | | 18 | 16 | 14 |
| | | | | |
| 1 | 1 | 10 | 1 | 1 |
| | | 鐘 | | |
| | | 航上船ノ右舷側ヲ示ス 毎六秒ニ一回打鳴ス | 船船ハ本立標ヨリ百五十呎以内ニ近ツク ヘカラス | |

| 147 | 146 | 145 | 144 | 號 | 番 |
|--------------------------|-------------|---------------------------|-------------------------------|-------------|---|
| 物碍障石大 標立燈柱 | 尾大 標立燈柱 | 洲尾馬 [Gap rock] 標立燈柱 | 島洲長 標立燈柱 | 名 | 燈 |
| 北側上 | 東側上 | 南端上 | ノ岩上 澳ト南 島間大 洲島 | 稱 | 臺 |
| 23° 2' N. | 23° 3' N. | 21° 49' N. | 22° 13' N. | 置 | 位 |
| 113° 19' E. | 113° 18' E. | 113° 56' E. | 114° 1' E. | 度 | 緯 |
| 1872 | 1872 | 1892 | 1899 | 度 | 經 |
| 1872 | 1872 | 1892 | 1899 | 年 | 之 |
| ヲ圓形 戴ク | ヲ方形 戴ク | 塔ノ白塗 | 立標 | 鐵造 | 構 |
| 圓柱 標立 | 圓柱 標立 | 東隅上 守燈房 | 鐵造 | 質 | 及 |
| 紅塗 線白橫 | 無等 | 光同折 射白 | 紅光 | 燈 | 級 |
| 無等 | 無等 | 發ニ每 三十秒 光ヲ | 不動 | 質 | 及 |
| | | | | 弧 | 明 |
| 46 | 27 | 62 | | 高 | 之 |
| 24 | 21 | 140 | | 高 | 之 |
| | | | | 數 | 光 |
| 1 | 1 | 18 | | (測) 離 距 達 光 | |
| | | 發 爆 | | 號 警 霧 | |
| 此ノ二燈ハ障礙物土水深最モ深キ處ヲ指 示ス | | 航上船ノ爲メニ水道ノ左舷側ヲ示明ス | 每十分ニ爆發ス 電信局アリ 萬國船舶信號ヲ爲ス | 記 事 | |

| 161 | 160 | 159 | 158 | 157 |
|----------------------------------|-------------------|-----------------------------|-------------------|-----------------------------|
| 溪門橫 | Chain rock | Blake point | Amherst Pt | First Bar I. |
| ノ北側 橫門溪 | 岩上 | Parker island南角 | 角上 | 西側 島ノ |
| 22° 35' N. | 22° 47' N. | 22° 54' N. | 22° 57' N. | 23° 5' N. |
| 113° 34' E. | 113° 37' E. | 113° 35' E. | 113° 33' E. | 113° 29' E. |
| 1905 | 1906 | 1904 | 1904 | 1911 |
| 球上塗上造螺 附小ノノ建物旋 杆黒含白物柱 | 造煉方紅 塔瓦形塗 | 舎杆白 及小塗 | 舎杆白 及小塗 | 舎杆白 及小塗 |
| 紅不折第 光動射七 等 | 紅不折第 光動射六 等 | 暗二每暗復折 黒四三十白連射 ヲ回ノ光明等 | 紅不折第 光動射六 等 | 暗二每暗復折 黒四三十白連射 ヲ回ノ光明等 |
| | | | | |
| | 36 | | | |
| 34 | 33 | 40 | 40 | 40 |
| | | | | |
| 4 | 10 | 10 | 7 | 10 |
| | | | | |
| ヲ示ス Cone Island 對面河ノ左岸ニ擴延セル嘴端 | | | | |

| 156 | 155 | 154 | 153 | 號 | 番 |
|-------------------|-------------------------|-------------|-------------|-------|----|
| Belcher Reach | 物碍障埔黃 | Dutch Folly | Dutch Folly | 名 | 燈 |
| 驗潮標 | 右岸ノ端 | 北側 | 南側 | 稱 | 臺 |
| | 23° 6' N. | 23° 7' N. | 23° 7' N. | 置 | 位 |
| | 113° 21' E. | 113° 16' E. | 113° 16' E. | 度 | 緯 |
| 1904 | | 1859 | 1859 | 度 | 經 |
| 舎杆白 及小塗 | 標二筒 黒塗立 | (二筒) 立壘圓紅 | 立壘圓黒 | 年 | 之 |
| 紅不折第 光動射七 等 | 光一筒 不動綠 | 標石形塗 | 標石形塗 | 點 | 初 |
| | | | | 造 | 構 |
| | | | | 質 | 及 |
| | | | | 燈 | 級 |
| | | | | 弧 | 明 |
| | | 26 | 22 | 高 | 之 |
| 40 | | 15 | 15 | (呎) 燈 | 礎上 |
| | | | | 高 | 之 |
| 4 | 1 | 1 | 1 | (呎) 燈 | 面上 |
| | | | | 數 | 光 |
| | | | | (測) 離 | 距 |
| | | | | 達 | 光 |
| | | | | 號 | 警 |
| | 水道ノ北側ニ二紅光燈ヲ點シ南側ニ一綠光燈ヲ點ス | 航上船ノ右舷側ヲ示ス | 航上船ノ左舷側ヲ示ス | 記 | 事 |

| | | | | |
|--|--|--|--|---------------------|
| | | | | 166 |
| | | | | Staunch island |
| | | | | 島上 |
| | | | | 22° 46' N. |
| | | | | 113° 5' E. |
| | | | | 1907 |
| | | | | 小附杆 舍白塗及球 紅不動 |
| | | | | |
| | | | | |
| | | | | 21 |
| | | | | |
| | | | | 1 |
| | | | | |

| | | | | | |
|---|----------------|----------------|---|------------------|--------------|
| 165 | 164 | 163 | 162 | 號 | 番 |
| 門 澳 (Macao) | 門 澳 (Macao) | 門 澳 (Macao) | 溪 門 橫 | 名 | 燈 |
| Guia 砲臺 | 端 島 澳 南 西 半 | Barra 砲臺 | Swashway bank 西緣 | 稱 | 臺 |
| 22° 12' N. | 22° 11' N. | 22° 11' N. | 22° 35' N. | 置 | 位 |
| 113° 33' E. | 113° 32' E. | 113° 32' E. | 113° 37' E. | 度 | 緯 |
| 1865 | 1910 | 1910 | 1905 | 度 | 經 |
| 閣 塗 籠 白 圓 圓 及 紅 燈 形 | 石 圓 造 柱 | 建 鐵 紅 物 造 塗 | 上 造 白 物 柱 造 黑 小 塗 上 造 螺 塗 杆 舍 木 建 旋 鐵 | 年 之 點 初 | 年 之 點 初 |
| 發 二 每 光 連 折 第 入 四 十 閃 射 三 光 秒 白 等 ナニ | 白 不 光 動 | 紅 不 光 動 | ス 暗 二 每 暗 複 折 第 三 三 十 白 射 六 秒 秒 光 明 等 | 造 構 | 質 及 等 燈 級 |
| | | | | 弧 | 明 |
| 44 | 10 | 16 | 44 | 高 之 礎 (呎) 燈 上 | 高 潮 |
| 333 | 50 | 31 | 40 | 高 之 面 (呎) 燈 上 | 高 潮 |
| | | | | 數 光 燭 | |
| 25 | 6 | 4 | 10 | (哩) 離 距 達 光 | |
| | | | | 號 警 霧 | |
| | | | | 記 | |
| | | | | 事 | |

東洋燈臺表上卷
地名索引

| A | | 頁 |
|----------------------|----------|-----|
| Akkeshi. | 厚岸燈臺 | 65 |
| Amherst point | 燈臺 | 165 |
| Amoy Inner harbour. | 廈門內港燈臺 | 157 |
| Amping. | 安平燈臺 | 19 |
| An-tō. | 鞍島燈臺 | 83 |
| Anori-zaki. | 安乘埼燈臺 | 9 |
| Arasu. | 荒洲挂燈浮標 | 2 |
| Arkona I. | 燈臺 | 135 |
| Asaguri. | 淺礁挂燈浮標 | 53 |
| Askold I. | 燈臺 | 126 |
| Astræa Channel Limit | 挂燈立標(三箇) | 137 |
| Atoiya-misaki. | 安渡移矢岬燈臺 | 68 |

| B | | 頁 |
|-----------------|---------|-----|
| Babishū. | 馬尼洲燈臺 | 162 |
| Baitanshū. | 煤炭洲燈臺 | 150 |
| Basampo. | 馬山浦挂燈立標 | 76 |
| Bate point | 燈臺 | 138 |
| Bayōto. | 馬養島燈臺 | 72 |
| Belcher Reach | 燈臺 | 164 |
| Benkei-zaki. | 辨慶岬燈臺 | 60 |
| Benten-jima. | 辨天島燈臺 | 63 |
| Bethune point | 燈臺 | 140 |
| Bitō-kaku. | 鼻頭角燈臺 | 16 |
| Blake point | 燈臺 | 165 |
| Bluff channel. | 火燭山假燈船 | 147 |
| Bonham I. | 燈臺 | 153 |
| Bōno-misaki. | 坊ノ岬燈竿 | 48 |
| Bouncer island. | 木母洲燈船 | 149 |
| Breaker point. | 蓮花峯角燈臺 | 159 |

| | | 頁 |
|-------------|-------|-----|
| Buko. | 蕪湖燈臺 | 141 |
| Busuitan. | 舞水端燈臺 | 73 |
| Button rock | 燈臺 | 153 |

| C | | 頁 |
|-------------------|---------|-------|
| Cambridge Reach | 障碍物燈臺 | 163 |
| Chachau. | 家洲燈臺 | 142 |
| Chain rock. | 燈臺 | 165 |
| Cha lien tau. | 塔連島燈臺 | 134 |
| Chao kou tan. | 喬口灘導燈 | 152 |
| Chao Pei Tsui. | 趙北嘴燈臺 | 133 |
| Chapel island. | 東椛島燈臺 | 158 |
| Chebipau. | 燕岩挂燈立標 | 75 |
| Chifu. | 芝罘燈臺 | 132 |
| Chiku-tō. | 竹島燈臺 | 79 |
| ———— kaku. | ——角燈臺 | 133 |
| Chilang rock. | 遮浪岩燈臺 | 159 |
| Chinsalehui point | 燈臺 | 160 |
| Chōdayū. | 長太夫挂燈立標 | 27 |
| Chōhokushi. | 趙北嘴燈臺 | 133 |
| Chōkaki. | 趙家磯導燈 | 149 |
| Chōki-kō. | 長鬚岬燈臺 | 70 |
| Chōryūshingō. | 潮流信號 | 93-94 |
| Chōshashū. | 長沙洲燈臺 | 142 |
| ———— | ——燈船 | 142 |
| Chōshū-tō. | 長洲島燈臺 | 162 |
| Chōtoku-tō. | 長德島燈臺 | 71 |
| Christmas I. | 姚家洲燈臺 | 144 |
| Chuan-kiang-kau. | 全江口燈臺 | 143 |
| Chung island. | 長洲島燈臺 | 162 |

| | | |
|------------------|--------|-----|
| Clifford island. | 格列飛島燈臺 | 82 |
| Collinson, cape | 燈臺 | 160 |
| —— island. | 載家洲燈船 | 148 |
| —— Reach | 障碍物燈臺 | 163 |
| Comus rock | 燈臺 | 163 |
| Cooper bank | 燈船 | 138 |

D

| | | |
|------------------|-----------|-----|
| Daikōshū. | 大黃洲燈船 | 140 |
| Daini-kaihō. | 第二海堡燈竿 | 3 |
| Dairen. | 大連東口南側燈臺 | 89 |
| —— | {——西口北側挂燈 | 89 |
| —— | {浮標 | |
| —— kō. | {——港東口北側燈 | 89 |
| —— | {臺 | |
| —— | ——後燈燈竿 | 88 |
| —— | ——前燈燈竿 | 88 |
| Dairōroku-tō. | 大老鹿島燈臺 | 80 |
| Daisan-kaihō. | 第三海堡燈竿 | 3 |
| Daishūzan-tō. | 大戢山島燈臺 | 152 |
| Dalni point | 燈臺 | 128 |
| Danno-ura. | 壇之浦燈臺 | 35 |
| Diederichs hill | 燈臺 | 135 |
| Dodd I. | 北椀島燈臺 | 157 |
| Dōsenshū. | {銅錢洲上方挂燈 | 145 |
| —— | {立標 | |
| —— | ——燈臺 | 146 |
| Drinkwater point | 燈船 | 136 |
| Dutch Folly | 北挂燈立標 | 164 |
| —— | 南挂燈立標 | 164 |

E

| | | |
|------------------|----|-----|
| Eagle I. | 燈臺 | 143 |
| Egerscheld point | 燈臺 | 125 |
| Elephant rock | 燈臺 | 155 |

| | | |
|---------------|----|-----|
| Elgar island. | 燈臺 | 153 |
|---------------|----|-----|

F

| | | |
|--------------------|-------------|---------|
| False island spit. | 學洲沙嘴燈船 | 144 |
| First Bar island | 燈臺 | 165 |
| Fitzroy island. | 長沙洲燈臺 | 142 |
| —— | ——燈船 | 142 |
| Flagstaff point. | 竹島角燈臺 | 133 |
| Fort | 燈臺 | 131 |
| Fuhyō. | 浮標 | 101-115 |
| Fūki-kaku. | 富基角燈臺 | 17 |
| Fukura. | 福浦燈臺 | 52 |
| Fukuse. | 伏瀨挂燈立標 | 43 |
| Fukuyama. | 福山燈臺 | 59 |
| Funakawa. | 船川燈臺 | 55 |
| Funaze. | 舟瀨挂燈浮標 | 39 |
| Fuon. | 浮温挂燈立標 | 20 |
| Fusan. | 釜山挂燈浮標(外浮標) | 74 |
| —— | ——高燈 | 75 |
| —— | ——低燈 | 75 |
| —— Daiichisan- | {——第一棧橋燈竿 | 76 |
| —— bashi. | { | |
| —— island. | 虎蹲島燈臺 | 154 |
| —— kō Kyoshi- | {釜山港露齒礁挂燈 | 74 |
| —— shō. | {浮標 | |
| —— Taijin- | {——待迅末挂燈 | 75 |
| —— matsu. | {浮標 | |
| Fushiki. | 伏木燈臺 | 54 |
| Futaoijima. | 蓋井島燈臺 | 50 |
| Futō. | 龜島燈臺 | 83 |

G

| | | |
|-----------------|--------|-----|
| Gakushū-shashi. | 學洲沙嘴燈船 | 144 |
| Galdobin, cape | 高燈 | 124 |
| —— | ——低燈 | 125 |

| | | |
|-----------------|-----------|-----|
| Gamova, cape | 燈臺 | 123 |
| Ganryū-jima. | 巖流島挂燈浮標 | 37 |
| Gap rock. | 馬尾洲燈臺 | 162 |
| Garambi. | 鷺變鼻燈臺 | 19 |
| Genzan. | 元山港燈 | 71 |
| Goarampii. | 鷺變鼻燈臺 | 19 |
| Good Hope, cape | 燈臺 | 159 |
| Goriho. | 五里浦燈臺 | 85 |
| Gotsū-shō. | 五通礁挂燈立標 | 46 |
| Green island | 燈臺 | 161 |
| Gunzan. | {群山第一號挂燈浮 | 81 |
| —— | {標 | |
| —— | {——箕釜島北方挂 | 81 |
| —— | {燈浮標 | |
| —— | ——丙號挂燈立標 | 81 |
| —— | ——甲號挂燈立標 | 81 |
| —— | {——前望山挂燈立 | 82 |
| —— | {標 | |
| Gutzlaff I. | 大戢山島燈臺 | 152 |
| Gyo-ō-tō. | 漁翁島燈臺 | 20 |
| Gyoryū-tō. | 魚龍島燈臺 | 78 |
| Gyūsō. | 牛莊燈船 | 130 |
| Gyū-tō. | 牛島燈竿 | 77 |
| Gyūzan-tō. | 牛山島燈臺 | 157 |

H

| | | |
|---------------|---------|-----|
| Habushi-iwa. | 波節岩挂燈立標 | 26 |
| Hachibi-tō. | 八尾島燈臺 | 84 |
| Hahaikyō. | 把扒夾燈船 | 149 |
| Haines point. | 九維角燈臺 | 141 |
| Hakodate. | 函館燈船 | 67 |
| Hakugan. | 白岩挂燈立標 | 83 |
| Hakugyokuzan. | 白玉山高燈 | 90 |
| —— | ——低燈 | 89 |
| Hakusha-kō. | 白沙岬燈臺 | 19 |
| Hakushatō. | 白沙塘燈臺 | 151 |
| Hanasaki. | 花咲燈臺 | 64 |

| | | |
|-----------------|------------|-----|
| Haneda. | 羽根田燈臺 | 1 |
| Havoc rocks. | 赤壁石燈臺 | 147 |
| Hayatomo-seto. | 早鞆瀬戶挂燈浮標 | 35 |
| Hentaushū. | 扁担洲燈臺 | 146 |
| Hesaki. | 部埼燈臺 | 32 |
| High island | 燈臺 | 163 |
| Hihatsu-tō. | 飛渡島燈臺 | 86 |
| Hime-saki. | 姬埼燈臺 | 54 |
| —— shima. | 姬島燈臺 | 32 |
| Hinan. | 卑南燈臺 | 22 |
| Hino-misaki. | 日ノ御埼燈臺 | 10 |
| —— | 日ノ岬燈臺 | 51 |
| Hiraiso. | 平磯挂燈立標 | 24 |
| Hitō. | 避島燈臺 | 85 |
| Hiyori-yama. | 日和山燈臺 | 60 |
| Ho'renkan. | 花蓮港燈竿 | 22 |
| Hōka-sho. | 彭佳嶼燈臺 | 16 |
| Hokugyozan-tō. | 北魚山島燈臺 | 155 |
| Hokushinshū. | 北新洲燈臺 | 139 |
| Hokutaishi. | 北堆嘴燈船 | 131 |
| —— | ——外方燈船 | 131 |
| Hokutei-tō. | 北椀島燈臺 | 157 |
| Hokutō. | 北島燈臺(澎湖列島) | 21 |
| Hokutōrei. | 北東濬燈臺 | 145 |
| —— suidō. | ——水道燈船 | 145 |
| Hommoku. | 本牧挂燈浮標 | 2 |
| Hong-Kong. | 香港燈臺 | 161 |
| Horoizumi. | 幌泉燈臺 | 65 |
| Horse Shoe rock | 燈臺 | 134 |
| Hososhima. | 細島燈臺 | 12 |
| Howkitao. | 猴磯島燈臺 | 132 |
| Hufeisen reef. | | 134 |
| Hunter I. | 火焰山燈船 | 143 |
| Hyakkau-jima. | 百貫島燈臺 | 27 |

I

| | | |
|------------|-------|----|
| Inaho-zaki | 稻穗岬燈臺 | 59 |
|------------|-------|----|