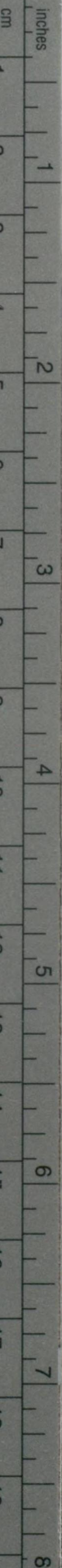


# Kodak Gray Scale



© Kodak, 2007 TM: Kodak

**A** 1 2 3 4 5 6 **M** 8 9 10 11 12 13 14 15 **B** 17 18 19



# Kodak Color Control Patches

© Kodak, 2007 TM: Kodak

Blue	Cyan	Green	Yellow	Red	Magenta	White	3/Color	Black
[Patch]	[Patch]	[Patch]	[Patch]	[Patch]	[Patch]	[Patch]	[Patch]	[Patch]


0 1 2 3 4 5 6 7 8 9 10 11 12 13 14 15 16 17 18 19 20 1 2 3

水-27



\*1200800042349\*







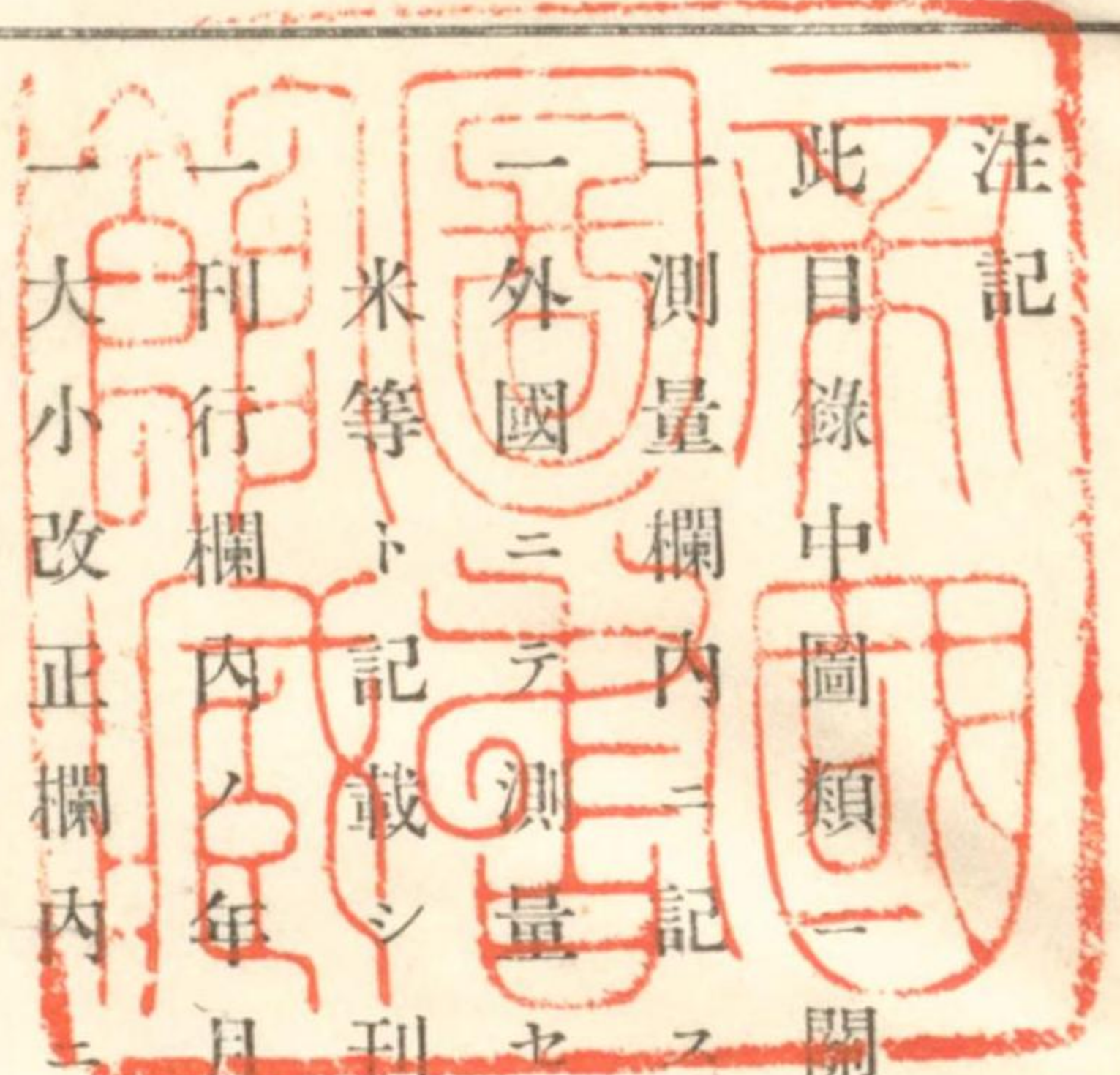
18  
224

明治三十四年一月調査

行刊 水路圖誌目錄

水路部





注記

此目錄中圖類一關スル要目ヲ詳解スル左ノ如シ

一測量欄内ニ記スル年月ハ測量竣功ノ年月ヲ謂フ

一外國ニテ測量セシ圖ヲ翻刻シタルモノハ測量欄内ニ何年英或ハ

米等ト記載シ刊行欄内ニ何年何月覆版ト記載ス

一刊行欄内ノ年月ハ刊成ノ年月ヲ云フ

一大小改正欄内ニ記スル年月ハ本年一月一日前ニ係ル最新ノ改正

年月ヲ示ス

一測量刊行及大小改正等ノ欄内數字仮令ハ二〇、六ハ二十年六月ノ

略字小改正ニ\*符ヲ附シタルハ同月中二回アルモノ\*符ヲ附

シタルハ三回アルヲ示ス

一圖名欄内ニ〇點ヲ附スルモノハ海岸圖トス

一尺度欄内ニ掲クル數ハ總テ一海里即チ緯度一分ニ當ル吋數ヲ掲

ク但シ小尺度ニ係ルモノハ緯度一度ノ吋數ヲ掲ケ\*符ヲ附ス





## 海圖番號索引

番號	圖名	定價	丁數	番號	圖名	定價	丁數
31	直隸海峽諸水道	20	44	1	釜石港及大槌灣	50	17
32				2	野付水道	25	12
33	圍頭及深滬灣	20	44	3	宮古港	25	17
34	沖繩群島	50	31	4	壽都港	15	13
35	紀伊水道諸港	15	16	5	小樽港	25	13
36				6	函館港	20	11
37	鷺浦及溫泉津浦	15	19	7	陸奥海灣	50	18
38	平戶島近海	50	27	8	瑠璃瑠水道	25	12
39	橫濱港	25	14	9	品川灣	50	14
40	芝罘港	25	44	10	津輕海峽	50	18
41	象登島	20	45	11			
42	大阪及神戸	25	22	12	九州南岸及南西諸島諸錨地	15	29
43	天圖	10	10	13			
44	江差錨地	10	13	14			
45	日本近海々風圖	35	10	15	波見敦港	20	40
46				16	朝鮮西岸	50	40
47				17	北太平洋大圖航法圖	50	10
48	澎湖列島	40	33	18	運天港	18	31
49	門司港	15	24	19	磁針偏差圖	35	10
50	內海(瀬戸内)	100	22	20	根室港	15	12
51	銅山港及浮頭灣	20	44	21	朝鮮全岸	50	39
52	不臘達斯礁脉及島	20	49	22	厦門港	20	44
53				23	圭富士港	18	37
54	木浦泊地	10	41	24	慶良間海峽	15	32
55	館山灣	25	14	25	有川灣	15	29
56	伯德大帝灣	50	35	26	鹿兒島海灣	50	30
57	黑龍沿岸州諸港灣	40	35	27			
58	スラビアンスキ1灣	18	35	28	薩哈連島南部泊地	20	36
59	延平列島至大同江	50	41	29	名瀨港	20	31
60	釜山港及附近沿岸	40	39	30	膠州灣	40	44

然レトモ該數ハ尺度ノ概略ヲ示スモノナリ  
 一全紙ハ大約縱三十八吋 横二十五吋ナルモノヲ謂フ二分一ハ全紙ノ折半、四分一ハ二分一ノ折半(其他尺數ヲ記シタルハ前三種ニ當ラサルモノヲ謂フ)  
 一前年(三三)ノ目錄ニ記載シタル海圖ニシテ本年(四三)ノ目錄ヨリ削除シタルモノハ概テ合圖又ハ其地ヲ含有セル海岸圖ノ分圖トナシ以テ使用ニ便ナラシム  
 一此目錄ニ列記スル圖誌ハ左ノ各所ニ於テ販賣シ一般要望者ノ需ニ應ス

東京市麴町區有樂町壹丁目壹番地  
 日本郵船株式會社  
 神戸市海岸通り六丁目貳番地  
 同 神戸支店  
 長崎市梅香崎町三番地  
 同 長崎支店  
 函館市船塲町十九番地  
 同 函館支店



番號	圖名	定價	丁數	番號	圖名	定價	丁數
160		錢		127	漢江近海	50	40
161	電白港	18	50	128	日本總部	50	9
162	朝鮮東岸諸錨地	18	39	129	南方諸島南部	25	22
163	柳瀨戶至猫瀨戶	18	23	130	日本內海諸錨地	25	23
164	笠戶浦	25	24	131	東ホスポラス海峽	50	35
165	治佛里斯丹港	20	35	132	來島海峽	25	23
166	伊萬里灣水道及錨地	25	26	133	出雲海岸	50	19
167	粟島錨地	25	24	134			
168	船川灣	15	21	135	下之關海峽	50	24
169	ホコツク海	50	36	136	日本內海諸港灣	25	23
170	三河灣	25	15	137	備讚瀨戶	80	23
171	巴旦列島	18	54	138	北洲南岸諸港	20	11
172	高山岬至三國港	50	19	139	餘部崎至安島崎	50	20
173	關東半島	25	45	140	屋代島近海	80	23
174	島後南部諸港灣	25	20	141	北洲及北東諸島	50	10
175	福浦	15	20	142	上海港	50	43
176				143	九州全岸	50	26
177	日本九州東岸諸錨地	25	30	144	新潟港至津輕海峽	50	20
178				145	遠島半島及金華山	50	17
179				146	加斯土里斯灣	15	36
180	境港	15	19	147	長箭洞至安那灣	35	39
181	油津及外浦	25	30	148			
182	島田川至丸山崎	50	24	149	大同江	55	41
183	丸山崎至下之關海峽	50	24	150			
184	猪之串與米水津壘	25	30	151	鐵島錨地	15	41
185	九州西岸諸泊地	15	29	152	四國西部諸錨地	25	26
186				153			
187	長崎至唐津	50	27	154	佐伯灣	25	31
188				155	馬島海口及長直路	35	40
189				156	所安港	25	40
190				157	紀州大島至鹿兒島海灣	70	16
191	浦戶港及高知	25	25	158	七尾南灣	50	21
192	深浦	18	21	159	濱中灣至釧路泊地	50	11

番號	圖名	定價	丁數	番號	圖名	定價	丁數
94		錢		61	定海港及附近	20	46
95	日本附朝鮮	50	9	62	四邊至尾鷲	50	16
96	下田港及近海	50	15	63	對馬嚴原及阿須港	25	27
97	柄津	15	23	64	網代灣	15	27
98	露領黑龍沿岸州 薩哈連島諸錨地	25	35	65			
99	蔚山港	10	39	66	佐賀關	15	24
100	神戶港	25	22	67	朝鮮南岸諸錨地	20	40
101	群山浦及附近	18	40	68	宇和島灣	25	25
102	永興灣	18	39	69	三原瀨戶及附近	70	23
103	九州西岸諸灣	25	28	70			
104				71	濱田近海	25	19
105	須崎港及野見浦	25	25	72	五島鯛之浦	10	29
106	平戶海峽附江袋灣	50	27	73	五島若松浦	8	29
107	西郷港	20	19	74	朝鮮西岸諸錨地	20	40
108	長崎港近海	25	28	75			
109	樺島水道	15	28	76			
110	山田港	20	17	77	世界全圖	100	9
111	東京海灣至和泉海	60	14	78			
112	鳴門航門	25	23	79	濟物浦錨地及近海	50	40
113	島原海灣至平戶島	50	28	80	東京灣口至御前崎	50	15
114	小濱港	25	20	81	石之卷灣附近沿岸	50	17
115	油谷灣	25	19	82	妻良子浦及江之浦	25	15
116	岩瀨及伏木錨地	15	20	83	小笠原群島	40	22
117	宮津灣及近海	25	20	84	伊豆西岸諸港	15	15
118	幌筵海峽	15	14	85	松島水道	25	28
119	威海衛港及附近	50	44	86	江之島泊地	15	15
120	呼子港	20	26	87	小多和灣及小網代港	20	15
121	七尾灣	25	20	88	網代港及近海	15	15
122	基隆港	25	33	89	清水港	25	15
123	的矢港	25	15	90	東京海灣	50	14
124	隱岐列島	10	19	91	浦賀港	25	15
125	直江津及新潟港	25	21	92	長崎港	15	28
126	伊勢海及三河灣	50	15	93	北洲	50	10



番號	圖名	定價	丁數	番號	圖名	定價	丁數
292	支那海岸諸錨地	18	48	259	那霸港	50	32
293	香港至兄弟嶼	45	48	260	土崎至能代	50	21
294	南澳島	25	48	261			
295	汕頭港	50	48	262	直隸及遼東海灣	50	44
296	碣石鎮灣	18	49	263	金州灣	50	45
297	大鵬灣	25	49	264	黃河至山海關	50	44
298	香港附近	35	49	265	山東高角	50	44
299	香港島	50	49	266	大連灣	25	45
300	香港	35	49	267	臺灣島及海峽	50	32
301 <sub>a</sub>	支那海北部ノ一	35	49	268	閩江	35	47
301 <sub>b</sub>	支那海北部ノ二	35	48	269	東引至溫州灣	35	47
302	崑山列島至象山浦	25	47	270	溫州灣至崑山列島	35	46
303	龍門港	25	44	271	崑山列島至揚子江	35	43
304				272	象山浦至甬江	50	46
305	ボツダム澳	15	49	273	遼河	50	45
306	金星門港	25	50	274	象山浦	25	46
307	香港至遼東海灣	35	43	275	三門灣及石浦江	25	47
308	支那海	35	43	276	沙埕港	25	47
309	安南海灣	35	51	277	三部澳	35	47
310	海南海峽	45	51	278	臺灣諸港	25	33
311				279	泉州港	25	48
312	揚子江上流諸港	25	44	280	揚子江口附近	50	43
313				281	揚子江南方附近	50	46
314	白河第三天津至通州	50	45	282	甬江附近	35	46
315	白河第四通州至北京	50	45	283	溫州港及附近	35	47
316	吳淞江	45	43	284	烏坵嶼至東引	50	47
317	乍浦泊地	6	46	285	羅星島錨地及附近	18	47
318	揚子江上海至南京	50	43	286	海壇海峽	50	47
319	揚子江南京至東流	50	43	287	海壇海峽狹部	50	47
320	揚子江東流至漢江	35	43	288	紅日亂形二島間ノ水道	18	47
321	揚子江漢江至岳州府	35	43	289	廈門內港	25	48
322	揚子江岳州府至夔州府	35	43	290	兄弟嶼至烏坵嶼	70	47
323				291	臺灣西岸及澎湖水道	50	33

五

番號	圖名	定價	丁數	番號	圖名	定價	丁數
226	太平洋航跡圖	40	19	193			
227	朝鮮叢島南部	50	39	194			
228	明石瀨戶及附近	25	22	195			
229	尾道瀨戶	25	23	196	勝浦灣及附近	25	17
230	三國港	25	20	197	犬吠埼及內浦灣	25	18
231	對馬諸港	15	27	198			
232	仙島水道	10	24	199	樺太島東岸諸泊地	30	37
233	對馬全島	50	27	200	牛深港及該近海	35	28
234	豐後水道	50	23	201	旅順港近海	25	45
235	根室半島至色丹島	50	12	202	白河第一白河口至葛沽	40	44
236	航跡圖 自日本東京 至濠州悉尼	40	9	203	白河第二白葛沽至天津	40	45
237	三角港附近	25	28	204			
238	造山灣	20	39	205	橘浦	50	25
239				206	天草列島及八代海	70	28
240	馬山浦及巨濟島附近	40	40	207			
241	狩股錨地	25	32	208	嶺中灣至西別川	50	11
242	北東諸島諸錨地	10	13	209			
243	能登半島	50	20	210	長崎至夏門	50	31
244				211	金華山至津輕海峽	50	17
245				212	紀伊諸港	50	16
246				213			
247	朝鮮東岸北部諸錨地	35	39	214 <sub>a</sub>	奄美大島	35	31
248	佐渡島	50	21	215			
249	壹岐島	50	27	216	東京海灣至金華山	50	17
250	平戶海峽至下之關海峽	50	26	217			
251	萩附近	15	19	218			
252	江崎港	15	19	219			
253	須佐港	25	19	220			
254	二見錨地	15	21	221			
255				222			
256	敦賀灣	25	20	223	先島群島	50	32
257	島原錨地	15	28	224	石垣泊地	25	32
258				225			

四



番號	圖名	定價	丁數	番號	圖名	定價	丁數
422		錢		389	馬尼刺灣.....	50	54
423				390			
424				391	呂宋島北部.....	35	54
425				392			
426				393			
427				394	和歌浦附近.....	25	16
428				395	新嘉坡新港.....	50	52
429				396			
430				397	唐房錨地.....	18	27
431	カムラン灣及ブンロ灣...	25	51	398			
432				399			
433	暹羅海灣第五.....	50	52	400	新嘉坡泊地.....	50	52
434	暹羅海灣第四.....	50	52	401			
435				402	新嘉坡本海峽.....	25	52
436				403			
437	暹羅海灣第一.....	25	52	404			
438	菲律賓諸島諸港.....	18	54	405			
439				405			
440	マクレスフィールド堆...	15	51	407	浦戸至足摺埼.....	25	25
441	茂浦港附近.....	10	18	408	雄勝灣至岩井埼.....	25	17
442				409	氣仙沼灣至大槌灣.....	50	17
443				410	西江第三.....	35	50
444				411	パラセル群島.....	25	51
445				412			
446				413	ダイヤモンド}.....	25	53
447				414	カピテ港.....	25	54
448				415			
449				416			
450				417			
451	支那海諸礁.....	50	51	418			
452	海南島南岸諸港灣.....	25	51	419			
453				420	アチエ頭至グ}.....	50	56
454	プロコンドル群島.....	25	52	421	イヤモンド角}		

番號	圖名	定價	丁數	番號	圖名	定價	丁數
357	韃靼海峽及黑龍江口.....	35	36	324	海陵山港至香港.....	25	49
358	スツレローク灣至) セントウラジミル灣}	50	36	325	珠江一名廣東河.....	45	49
359	亞母爾灣附近.....	50	38	326	珠江第一.....	35	49
360 <sub>a</sub>	黑龍江第一.....	35	36	327	珠江第二.....	35	50
360 <sub>b</sub>	黑龍江第二.....	35	36	328	珠江第三.....	35	50
361	セントウラジミル灣.....	18	36	329	珠江第四.....	35	50
362	シヨーウフ灣.....	18	35	330	珠江第五.....	35	50
363				331	西江第二.....	35	50
364	安藝灘及諸水道.....	50	24	332			
365	宗谷海峽.....	50	11	333			
366	富岡泊地.....	10	14	334			
367				335			
368				336	瀬底錨地.....	18	31
369				337	大潭灣.....	25	49
370	淡水港.....	10	33	338			
371				339			
372	安平泊地.....	25	33	340	コマンダールスキー列島...	50	37
373	蘇澳灣.....	18	33	341			
374	澎湖港.....	50	33	342			
375	東港泊地.....	10	33	343	北東諸島(千島)分圖.....	25	14
376	鳳鼻頭至枋寮.....	18	33	344			
377				345	利尻及禮文島諸錨地.....	25	11
378	伯德大帝灣諸錨地.....	50	38	346			
379				347	神威岬至雄冬岬.....	50	13
380	韃靼海灣諸錨地.....	25	37	348			
381	増毛泊地.....	15	13	349			
382	天賣及燒尻島.....	15	13	350	敦賀灣至新潟港.....	50	21
383	雄冬岬至燒尻島.....	35	13	351			
384	北洲北岸諸錨地.....	25	12	352			
385				353			
386	長塗港及附近.....	25	46	354	バルラコータ港.....	15	36
387				355	アバチヤ灣.....	18	37
388	羽越沿岸諸錨地.....	25	21	356	アバチヤ外灣.....	18	37



番號	圖名	定價	丁數	番號	圖名	定價	丁數
554		錢		521		錢	
555				522			
556				523			
557				524			
558				525			
559				526			
560				527			
561				528			
562				529			
563				530			
564				531			
565				532			
566				533			
567				534			
568				535			
569				536			
570				537			
571				538			
572				539			
573				540			
574				541			
575				542			
576				543			
577				544			
578				545			
579				546			
580				547			
581				548			
582				549			
583				550			
584				551			
585				552			
586				553			

番號	圖名	定價	丁數	番號	圖名	定價	丁數
488		錢		455		錢	
489	クラン河口.....	18	52	456			
490				457			
491				458			
492				459			
493				460	マシングロック }.....	25	54
494				461	及マタルピ器 }.....	25	38
495				462	忍耐岬及海狗島.....		
496				463	枝幸至岩内.....	50	12
497				464			
498				465	岩内鑑地及附近.....	25	13
499				466			
500				467			
501				468			
502				469			
503				470			
504				471			
505				472			
506				473			
507				474			
508				475			
509	コクラン上陸所.....	10	45	476			
510				477			
511				478			
512				479			
513				480			
514				481			
515				482			
516				483			
517				384			
518				485			
519				486			
520				487			



水路圖誌目錄

海圖式

海圖索引

第三 北洲及黑龍沿岸州

第二 本洲、四國及九州

海軍海圖

第三 南西諸島、朝鮮及支那  
第四 菲律賓、婆羅、蘇麻答臘及羅暹

定價金

定價各金 七錢

番號	圖名	測量年尺	度	刊行年月	大改正年月	小	圖積	版種	定價
七七	○世界全圖		○、一二	二〇、六	二一、一	小	四尺二寸 二尺五寸	銅	一〇〇
一二八	○日本總部 附朝鮮及其附近露清沿岸	二三迄	○*七八	二四、八	三〇、六	小	全	銅	五〇
九五	○日本 附九州及四國 附朝鮮	二三迄	二、一〇*	二四、一	三五、一	八小	全	銅	五〇
二二六	○太平洋航跡圖		○、一九*	二一、七			全	銅	四〇
二二六	○航跡圖 自日本東京 至濠洲悉尼			一四、二			四尺二寸 二尺一寸	銅	四〇

全圖、雜圖



北洲

番號	圖名	測量年尺	度	刊行年月	小大	改正年月	圖積	版種	定價
四五	○日本近海海風圖		二、四四	一四、二			全	石	三、五
四三	○天圖			一二、六			四分一	銅	一〇
一七	北太平洋大圈航法圖			二五、一二			全	銅	五〇
一九	磁針偏差圖 <small>一八九五年全一偏差線</small>			三〇、一二	三三、二大		全	石	三五
北洲									
一四一	○北洲及北東諸島 <small>(分圖) 都佛地灣口、床丹灣</small>	三一迄	〇、〇三	二六、九	三三、二小大		全	銅	五〇
九三	○北洲	三一迄	〇、〇八	二二、一一	三三、二小大		全	銅	五〇

北洲南岸

六	函館港	一八五四 一八八一	三、〇〇	一九、一一	三三、五小		二分一	銅	二〇
北洲南岸諸港									
一三八	室蘭港	二三	種々	二四、一一	二六、九大		二分一	銅	二〇
	濱中灣	二五			三〇、九小				
	浦川泊地	五							
	森泊地	一二							
北洲北岸									
一五九	○濱中灣至釧路泊地 <small>(分圖) 釧路泊地</small>	二五	〇、七五	二七、五			全	銅	五〇
二〇八	○濱中灣至西別川 <small>(分圖) 花咲館地、暮霧磯灣</small>	一九至二五	〇、九六	二七、九			全	銅	五〇
北洲南岸、北岸									
三六五	宗谷海峽	三一迄	〇、四〇	三〇、九	三三、二小大		全	銅	五〇
三四五	利尻及禮文島諸錨地	二八	種々	三〇、一一			二分一	銅	二五



北洲北岸、北西岸、東岸

番號	圖名	測量年尺	度	刊行年月	大改正年月	圖積版種	定價
三八四	北洲北岸諸錨地 紋別錨地、網走錨地、 枝幸錨地	二五迄	種々三一、五	三一、五		二分一 銅	四拾錢 二五
四六三	北洲北西岸 枝幸至岩内 (分圖)天鹽川口	二六至三二	〇、一九	三三、九	三三、二	全 銅	五〇
北洲東岸							
二三五	〇根室半島至色丹島 分圖 松ヶ濱灣、斜古丹港	一九至二四	〇、五五	二八、一〇	三一、一	全 銅	五〇
八	瑠瑠水道	一九	一、八二	二〇、一〇	二六、二〇	二分一 銅	二五
二〇	根室港	一九	五、九三	二〇、二	二七、五	大四分一 銅	一五
二	〇野付水道	二四	〇、九六	二五、三		二分一 銅	二五

北洲西岸

四四	江差錨地	八、一四 開拓使	種々二六、四	二六、四		四分一 石	一〇
四	壽都港	三二	三、〇〇	三三、三		四分一 銅	二五
三四七	〇神威岬至雄冬岬	二六	〇、六三	二九、三	三〇、三 三四、四	全 銅	五〇
五	小樽港	二六	三、一三	二七、八	三三、三 三三、三	小二分一 銅	二五
三八一	増毛泊地	三〇	七、九一	三一、六		四分一 銅	一五
三八二	天賣及燒尻島	三〇	二、〇〇	三一、六		四分一 銅	一五
三八三	雄冬岬至燒尻島	三〇	〇、八〇	三一、一	三三、八	小全 石	三五
四六五	岩内錨地及附近	三二	四、五〇	三三、三		二分一 石	二五
北東諸島							
北東諸島諸錨地							
二四二	單冠灣、内保灣、雷別灣、 紗那錨地、阿那間澳、 別飛錨地、毛呂口灣、 養取灣地、辰別錨地	七及二五	種々二二、五	三三、六	三三、六	小四分一 銅	一〇

北洲西岸、北東諸島



本洲南岸

番號	圖名	測量年尺	度	刊行年月	大改正年月	圖積版種	定價
三三三	北東諸島千島分圖	一八九四 日英	種々	二八、五	三三、一〇	小二分一	銅 二五
一一八	幌筵海峽 <small>分圖 柏原灣</small>	二五	一、〇〇	二六、四	三三、一〇	小二分一	銅 一五
一一一	○自東京海灣 至和泉海灣	九以降	〇、二六*	一七、六	三三、二六	小二尺八寸	銅 六〇
九〇	○東京海灣	九至二四	〇、七五	二六、五	三三、二四	小二分一	銅 五〇
九	品川灣	二三及三〇	二、四七	二五、八	三三、二四	全	銅 五〇
三九	橫濱港	三〇	四、〇〇	三一、七	三三、一〇	小二分一	銅 二五
三六六	富岡泊地	二七	五、〇〇	二八、九	三三、〇六	小二分一	石 一〇
五五	館山灣	二四	二、〇〇	二四、二	三三、二二	小二分一	銅 二五
本洲							
本洲南岸							

本洲南岸

九一	浦賀港	二一	七、〇〇	二二、六	三三、七	小二分一	銅 二五
八七	小多和灣及小網代港	一八	三、八〇	二一、二	二六、二	大二分一	銅 二〇
八〇	東京灣口至御前埼	二三及二三	〇、四六	二六、七	三三、二二	全	銅 五〇
八六	江之島泊地	二二	六、八九	二六、三		四分一	銅 一五
八八	網代港及近海	二三	〇、八〇	二三、七		四分一	銅 一五
九六	下田港及近海	二二	三、一五	二三、一〇	三三、四	全	銅 五〇
八二	妻良子浦及江之浦	二三	江之浦 三〇〇〇	二四、一一	三三、九	小二分一	銅 二五
八四	伊豆西岸諸港 <small>田子及安良里港 戶田港</small>	三二迄	田子 五、五五 戶田 五、〇〇	二四、五	三三、七	大四分一	銅 一五
八九	清水港	二三	四、〇〇	二四、五	二九、八	小二分一	銅 二五
一二六	○伊勢海及三河灣 <small>分圖 四日市泊地</small>	二一	〇、五〇	二六、五		全	銅 五〇
一七〇	三河灣	二一	〇、八〇	二三、三		二分一	銅 二五
一二三	的矢港	二一	四、〇〇	二三、二		二尺五寸	銅 二五



本洲南岸

番號	圖名	測量年尺	度	刊行年月	大改正年月	圖積版種	定價
六二	○自田邊至尾鷲 <small>(分圖) 賀田灣、勝浦灣、田邊灣</small>	一八七四英	〇、四八	一五、七	三三、二小	全	銅 五〇
一五七	紀州大島至鹿兒島海灣	二九 二八 英日	〇、一五	三一、六	六三、三、八小	全	銅 七〇
二二二	紀伊諸港 <small>浦神港、尾鷲灣、大島港</small>	一八七〇及 一八六一英	種々	二一、一二	三三、二小	全	銅 五〇
三五	紀伊水道諸港 <small>紀伊川、小松島錨地、大崎灣、由良内</small>	一八 一八六一至 一八六七英	種々	二五、一一		四分一	銅 一五
三九四	和歌浦附近	三一	二、一〇	三二、八		二分一	銅 二五

本洲東岸

二二六	○東京海灣至金華山 <small>(分圖) 那珂港、會瀬泊地、平潟灣、中之作泊地</small>	九至一五	〇、一六	二一、五	三三、二小	全	銅 五〇
二二一	○金華山至津輕海峽 <small>(分圖) 鰲錨地、久慈灣、越前灣、大舟渡港、氣仙沼灣、尻矢崎</small>	一四至二九	〇、一七	二一、三	三三、二小	全	銅 五〇
八一	○石之卷灣附近沿岸 <small>(分圖) 野蒜泊地、石濱泊地、萩之濱港</small>	一四至三〇	一、〇〇	一七、五	三三、二大	全	銅 五〇
一四五	遠島半島及金華山	一四	一、六七	一六、二	三三、九小	全	銅 五〇
一	釜石港及大槌灣	四及一四	三、二一	一五、一〇	一九、二小	全	銅 五〇
一一〇	山田港	一八七一英	三、〇〇	一三、五	二九、九小	二分一	銅 二〇
三	宮古港	四	四、〇〇	二二、四		二分一	銅 二五
四〇八	雄勝灣至岩井崎	一四	一、〇二	三二、一〇		二分一	銅 二五
四〇九	氣仙沼灣至大槌灣	一四	一、〇一	三二、一一		全	銅 五〇
一九六	勝浦灣及附近	三二	六、〇〇	三二、一二		二分一	銅 二五

本洲東岸



本洲北岸

番號	圖名	測量年尺	度	刊行年月	大改正年月	圖積版種	定價
一九七	犬吠埼及内浦灣	三三二	種々	三三三、二一		二分一 銅	圓拾錢 二五
七	○陸奥海灣 <small>(分圖)小湊灣、青森錨地</small>	二二及三三	〇、六六	二五、八	八三三、三三小	全 銅	五〇
一〇	○津輕海峽 <small>(分圖)小泊灣</small>	二九 英日	〇、三三二	二九、一二	三三三、三六小	全 銅	五〇
四四一	茂浦港附近	二二	五、三〇	三三、八		四分一 石	一〇
本洲北岸							

本洲北西岸

一一五	油谷灣	一二及三三	二、二〇	二三、八		二分一 銅	二五
二五一	萩附近	三三	六〇〇	二三、四	二五、八	大四分一 銅	一五
二五三	須佐港	三三	八〇〇	二三、六		二分一 銅	二五
一七二	○高山岬至三國港	二五迄	〇、一六	二七、二	三三、六小	全 銅	五〇
二五二	江崎港	三三	七〇〇	二三、四		四分一 銅	一五
七一	濱田近海	二四	七、四〇	二五、七	三三、四小	小二分一 銅	二五
三七	鷺浦及温泉津浦	二四	一〇、一〇	二六、三		四分一 銅	一五
一三三	○出雲海岸 <small>(分圖)江角浦、加賀浦、笠浦、七類浦</small>	一七及二四迄	〇、七〇	二八、一	三三、二小	全 銅	五〇
一八〇	境港	二四	四〇〇	二五、六	二八、二小	小四分一 銅	一五
一二四	○隱岐列島	一二及一七	〇、五〇	二六、一	二七、二大	大四分一 銅	一〇
一〇七	西郷港	一二	五、五〇	二三、二	一九、四小	小二分一 銅	二〇

本洲北西岸



本洲北西岸

番號	圖名	測量年尺	度	刊行年月	小大改正年月	圖積	版種	定價
一七四	島後南部諸港灣	一七	三、八六	一八、七	一九、四	小二分一	銅	二五
一七五	福浦	一七	六、七六	一八、七	一九、四	小四分一	銅	一五
一三九	○餘部崎至安島崎 <small>(分圖)津居山港、芝山港</small>	二五迄	〇、四七	二五、六	二六、六	小全	銅	五〇
一一七	宮津灣及近海	一一、二九	二、〇〇	二三、二	二四、三	小二分一	銅	二五
一二四	小濱港	一一、二九	一、二〇	二一、二	二四、三	小二分一	銅	二五
二五六	敦賀灣	一九	一、二〇	二三、六	二四、三	小二分一	銅	二五
二三〇	三國港	一九	四、〇〇	二二、二	二四、三	小二分一	銅	二五
二四三	○能登半島	二〇	〇、五〇	二三、三	二七、七	小全	銅	五〇
二二一	○七尾灣	一一及二〇	一、四二	二四、二	二三、七	小二分一	銅	二五
二一六	岩瀨及伏木錨地	二五	種々	二六、五	二六、二	小四分一	銅	一五
一四四	○新潟港至津輕海峽 <small>(分圖)飛島、酒田港、糠越、粟生島</small>	一一至三三	〇、一七	三〇、八	三三、二	小全	銅	五〇

本洲北西岸

一二五	直江津及新潟港	二五	種々	二六、七	二六、二	小二分一	銅	二五
二四八	佐渡島 <small>(分圖)相川灣</small>	二一	〇、八七	二四、二	二八、三	小全	銅	五〇
二五四	二見錨地	二一	六、〇〇	二三、六	二五、一	小四分一	銅	一五
二六〇	○土崎至能代	二六	一、〇〇	二八、一	三一、二	小全	銅	五〇
一六八	船川灣	二六	四、五〇	二七、二	二八、二	小四分一	銅	一五
一九二	深浦	二七	一四、六〇	二八、三		二分一	石	一八
三五〇	○敦賀灣至新潟港 <small>(分圖)輪島、九十九港、小木灣、金石泊地</small>	二二及二五	〇、一六	三〇、八	三一、〇	小全	銅	五〇
一五八	七尾南灣	二〇	三、九二	三二、六	三三、七	小全	銅	五〇
三八八	羽越沿岸諸錨地 <small>飛島錨地、粟生島泊地、平澤灣、加茂港、鼠關港、大波渡灣、瀨波泊地</small>	三一	種々	三三、一		二分一	全	二五



南方諸島、日本内海

番號	圖名	測量年尺	度	刊行年月	大改正月	小改正月	圖積	版種	定價
八三	小笠原群島 父島列島、母島列島	一四至一五	種々	二〇、一一	三三、二	小	全	銅	四〇 <small>圓拾錢</small>
一二九	南方諸島南部 <small>(分圖) 北硫黃島、鳥島、避泊所、火山列島、八丈島至火山列島</small>	一八八〇	種々	三一、九	三二、九	小	二分一	銅	二五
五〇	日本内海 ○内海(瀬戸内)	二四迄 <small>佛英日</small>	〇、二四	二五、一一	二八、一一	小	五分三寸 五尺三寸	銅	一〇〇
四二	大坂及神戸 <small>(分圖) 安治川口、堺港</small>	二八	一、〇四	三〇、五	三三、二〇	小	二分一	銅	二五
一〇〇	神戸港	二八	六、二二	二九、一	三三、二	小	二分一	銅	二五
二二八	明石瀬戸及附近	二八至二九	一、〇四	三一、一〇	三三、二	小	二分一	銅	二五

日本内海

二二九	尾道瀬戸	二六至二九	四、一三	三一、六			二分一	銅	二五
一一二	鳴門航門	一八六九英	二、〇〇	二六、四			二分一	銅	二五
一三六	日本内海諸港灣 牛窓、興居島、室津灣、岡山塞	一八七二佛 一八七二英	二、〇〇	一四、一一 覆版	三三、五	小	二分一	銅	二五
一三七	○備讚瀬戸	二六迄 二六迄	一、五〇	二八、四	三三、二	小	大	銅	八〇
九七	鞆津	二六	六、〇〇	二七、四			四分一	銅	一五
六九	○三原瀬戸及附近	二九日	二、〇七	三三、四			大	銅	七〇
一三二	來島海峽	二九	五、九二	三三、四	三三、四	小	二分一	銅	二五
一六三	柳瀬戸至猫瀬戸	一八六九英 一八六九日	一、三四	二八、一一	三三、二	小	二分一	石	一八
一四〇	○屋代島近海	一三及二四	一、四二	三〇、一二	三三、二	小	大	銅	八〇
一三〇	日本内海諸錨地 三机港、姫島泊地、上之關海峽、三田尻港、多喜濱錨地、大島瀬戸	三〇迄	種々	二六、二	二三、二	小	二分一	銅	二五
一三四	○豊後水道	一五及一七	〇、四七	二二、六	三三、八	小	全	銅	五〇



日本内海

番號	圖名	測量年	尺	度	刊行年月	大改正月	小改正月	圖積	版種	定價
六六	佐賀關	八及一五	二、五〇	二、三、二				四分一	銅	四拾錢 一五
一八二	○自島田川至丸山崎	一七	一、四四	一八、一、一	三三、二	二小		全	銅	五〇
一六四	笠戶浦	一七	二、九二	一八、七	三三、三	三小	二小	二分一	銅	二五
二三二	仙島水道	三〇	八、五〇	三、一、五				一八、九、五、五、寸	石	一〇
一八三	○自丸山崎至下之關海峽	一七及一八	一、四四	一九、八	三三、六	六小	六小	全	銅	五〇
一三五	下之關海峽	二九至三二	四、〇〇	三三、三	三三、一〇	小		全	銅	五〇
四九	門司港	二九	一〇、〇〇	三〇、一	三三、三	三小	四小	四分一	銅	一五
三六四	○安藝灘及諸水道	二九、 一八七、二、佛	一、四四	三〇、五	三三、一	小		全	銅	五〇
一六七	粟島錨地	三一	五、一八	三、一、六				二分一	銅	二五

四國東岸

二〇五	橘浦	一八	〇、三〇	三〇、二				全	銅	五〇
四國南岸										
一九一	浦戶港及高知 <small>(分圖)浦戶港口</small>	二四	五、〇〇	二六、一	三三、五	五小		二分一	銅	二五
一〇五	須崎港及野見浦	二四	二、九九	二六、二				二分一	銅	二五
四〇七	浦戶至足摺埼	二四	〇、四七	三三、一〇	三三、五	五小		二分一	銅	二五
四國西岸										
六八	宇和島灣	八及一五	二、四八	三、五、三	三三、五	五小		二分一	銅	二五

四國東岸、南岸、西岸



四國西岸、九州、九州北岸

二六

番號	圖名	測量年尺	度	刊行年月	大改正月	圖積版種	定價
一五二	四國西部諸錨地 八幡濱港、清水港、奧地灣、古瀨目港、安瀨地港	一五及一七	種々	三三、三三、三三、二二	三三、二二	大二分一	銅 二五
九州							
九州北岸							
一四三	九州全岸	自五至二四英日	〇、一四	二六、二二	三三、三三、六四	全小大	銅 五〇
二五〇	平戶海峽至下之關海峽 (分圖)倉良瀬戸、相島錨地	一八九三迄日 一八九二迄英	〇、五〇	三三、九三、三、四	三三、四	全小	銅 五〇
一二〇	呼子港	一八六八英	四、四一	一三、六	二四、一	小二分一	銅 二〇
一六六	伊萬里灣水道及錨地	一六及二五	種々	二六、三		二分一	石 二五

二〇六	平戶海峽附江袋灣	一八六九英	六、一〇	一三、二	三三、三三、三小	全	銅 五〇
二四九	壹岐島	二二	一、六五	二四、四三、五	四三、五	全小	銅 五〇
六三	對馬嚴原及阿須港	三〇	五、〇〇	三三、三		二分一	銅 二五
六四	網代灣	八	九、六〇	九、七三、二	三三、二小	二尺八寸	銅 一五
三九七	唐房錨地	二八	八、〇〇	三三、五		二分一	石 一八
二二一	對馬諸港 佐須奈港、鹿見港	三〇	種々	三三、二		四分一	銅 一五
二二三	對馬全島	三〇	〇、六九	三三、二		全	銅 五〇
九州西岸							
一八七	長崎至唐津 (分圖)奈摩浦、大串港、奈留港、玉之浦港	三一迄	〇、三三	一九、三三、二	三三、二	全小大	銅 五〇
三八	平戶島近海	二七迄	一、〇〇	二九、二二	三三、二二	全小	銅 五〇

九州西岸

二七



九州西岸

番號	圖名	測量年尺	度	刊行年月	小大改正年月	圖積	版種	定價
一一三	○島原海灣至平戶島	一六至二四 英日	○、五二	二八、三	三三、二 小	全	銅	五〇 <small>圓拾錢</small>
八五	松島水道	二四	三、〇一	二五、一	三三、一 小	二分一	銅	二五
一〇八	長崎港近海	二四	三、〇一	二五、一〇	三三、二六 小大	二分一	銅	二五
九二	長崎港	二四	六、〇〇	二五、八	三三、二六 小大	四分一	銅	一五
一〇九	樺島水道	二四	三、〇一	二五、一一		四分一	銅	一五
二五七	島原錨地	二三	五、〇〇	二四、一一		四分一	銅	一五
二三七	三角港附近	二一	六、〇〇	三一、九	三三、二 小	二分一	銅	二五
二〇六	○天草列島及八代海 (分圖)柳之瀬戸、黒瀬戸、牛深港	一八	〇、九四	二二、一二	三三、二〇 小大	三尺四尺	銅	七〇
一〇三	九州西岸諸灣 富岡灣、口ノ津灣、崎津浦	二三迄	種々	二四、九	三三、二 小	二分一	銅	二五
二〇〇	牛深港及該近海	一八	二、六二	一九、一〇	三三、一 小	二尺六寸	銅	三五

九州南岸

一八五	九州西岸諸泊地 中飯浦及中川原 片浦灣 泊浦	一八七九 英	種々	三三、六		四分一	銅	二五
二五	有川灣	二〇	四、〇五	二五、三	三三、一 小	四分一	銅	一五
七二	五島鯛之浦	七	九、四六	九、六一	九、四 小	二分一	銅	一〇
七三	五島若松浦	七	九、五〇	九、六一	九、四 小	一尺三寸	銅	八
	九州南岸							
一二	九州南岸及南西諸島諸錨地 山川港、口永良部灣、一湊	五及六	種々	二五、一	二九、四 小	四分一	銅	一五



九州南岸九州東岸

番號	圖名	測量年尺	度	刊行年月	小大	改正年月	圖積	版種	定價
二六	鹿兒島海灣 <small>(分圖)鹿兒島港</small>	二九	〇、七九	三二、一			全	銅	五〇 <small>圓拾錢</small>
一八一	九州東岸 油津及外浦	一七	四、〇〇	一八、一二	二八、五	小	二分一	銅	二五
一七七	日本九州東岸諸錨地 <small>細島港、美々津錨地、折生追灣</small>	三〇	迄種々	三一、七			二分一	銅	二五
一八四	猪之串畷 米水津畷	一七	五、五四 三、七八	一八、二	一九、四	小	二分一	銅	二五

南西諸島

一五四	佐伯灣	一五	三、〇八	一六、五	三三、四	小	二分一	銅	二五
二一〇	〇長崎至廈門	<small>一八九一迄英日</small> 一九	〇、〇五	三〇、三	三三、〇〇	小大	全	銅	五〇
二二四	〇奄美大島	一六	〇、六〇	二一、五	二九、一八	小大	全	石	三五
二九	大島名瀬港	六	八、〇〇	八、一一	二七、七	小	<small>二尺六寸 一尺九寸</small>	銅	二〇
三四	〇沖繩群島	二六	〇、三六	二九、三	三三、四	小	全	銅	五〇
一八	運天港	二七	三、八〇	二八、四			二分一	石	一八
三三六	瀬底錨地	二七	五、九四	二八、三			二分一	石	一八

南西諸島




南西諸島、臺灣

番號	圖名	測量年	尺度	刊行年月	大改正年月	圖積	版種	定價
二五九	那霸港	二六	三、九〇	二八、一	三三、四	小	全	銅 五〇
二四	慶良間海峽	六	二、二〇	二三、三	二九、八	大	四分一	銅 一五
二二三	○先島群島 <small>(分圖)八重山列島、與那國島、宮古列島、先島群島</small>	二〇	〇、七〇	二二、九	三一、六	小	全	銅 五〇
二四一	狩股錨地	二一	一、七〇	二二、六	二七、五	小	二分一	銅 二五
二二四	石垣泊地	二〇	二、五〇	二一、二	三一、六	小	二分一	銅 二五
二六七	○臺灣島及海峽	一八六八 <small>英</small>	〇、一〇	三〇、一	一一、一	小	全	銅 五〇

一二二	基隆港	二八	五、〇〇	三〇、六	三三、七	小	二分一	銅 二五
三七〇	淡水港	二八	三、九三	二九、六	三三、〇	小	四分一	石 一〇
二九一	○臺灣西岸及澎湖水道	一八六七 <small>英</small>	〇、五〇	二八、一	三三、〇	小	全	銅 五〇
三七二	安平泊地	二九	四、〇〇	二九、九			二分一	銅 二五
四八	○澎湖列島	一八四九 <small>英</small>	〇、七四	一七、七	三三、二	小	全	銅 四〇
二七八	臺灣諸港、打狗港、各西港	一八五五 <small>英</small>	種々	二八、一	三〇、三	大	二分一	銅 二五
三七三	蘇澳灣	二九	四、〇〇	二九、九			二分一	石 一八
三七四	澎湖港	一八八六 <small>佛</small>	三、〇〇	三〇、五			全	銅 五〇
三七五	東港泊地	三〇	四、〇〇	三〇、七			四分一	石 一〇
三七六	鳳鼻頭至枋寮	三〇	一、五〇	三〇、二			二分一	石 一八





露西亞

五六	○伯德大帝灣 (分圖) ラスボイニク灣、エキ スバヤシヨシ灣及ノ アゴロド灣、カザカ ビツチ島西岸諸錨地	一八九四 露	〇、二五	三〇、一〇 覆版	三三、二二 三三、二二 小大	全	銅	五〇
九八	露領黑龍沿岸州薩哈連島 諸錨地 トリニチイ灣、ニウジギ ト灣、アブレク灣、セジ ミ灣、アレキサンドロア スキー及ツイ泊地	一八八八 英	種々	二六、二二 覆版	三三、三二 三三、三二 大二分一	二分一	銅	二五
五八	スラビアンスキー灣	一八六六 露	二、六五	三三、七		二分一	石	一八
五七	黑龍沿岸州諸港灣 浦蘆斯德港 烏朗窩維灣 ナエフニツク灣	一八八〇 露	種々	一九一〇 覆版	三三、二四 三三、二四 小大	全	銅	四〇
一三二	東ボスポラス海峽	一八九二 露	三、〇〇	二八、八 覆版	三三、二二 小	全	銅	五〇
三六二	シヨールウフ灣	一八五九 英	四、〇〇	二八、七		二分一	石	一八
一六五	治佛里斯丹港	一八七九 露	一、五七	一七、九 覆版		二分一	銅	二〇

露西亞



番 號	圖 名	測 量 年 尺	度	刊 行 年 月	大 改 正 年 月	圖 積	版 種	定 價
二五八	○スツレローク灣至セントウラジミル灣 (分圖)チエニヤ灣、ナコジカ灣、サルカ灣、ウラバレンティン灣、セントイダマク港	一八八〇	〇、二五	二九、一二			銅	五〇
三六一	セントウラジミル灣	一八五九	三、〇〇	二九、七			石	一八
三五四	バルラコータ港 (分圖)イムベリアル港	一八八五	一、七三	三三、六			石	一五
一六九	○オコツク海 (分圖)亞揚港	一八七五	〇、〇三	二九、九			銅	五〇
三五七	○韃靼海峽及黑龍江口	一八五九	〇、二四	二八、六			石	三五
一四六	加士里斯灣	一八六八	二、〇六	二六、八			銅	一五
三六〇	黑龍江第一	一八六四	一、七〇	二八、六			石	三五
三六〇	黑龍江第二	一八六四	一、七〇	二八、六			石	三五
二八	薩哈連島南部泊地 古祖奈以泊地、葡路都麻利泊地、哥爾薩泊地	自一八七二至一八八	種々	二三、一〇			銅	二〇

一九九	黑龍沿岸州 樺太島東岸諸泊地 チヌー海灣及泊地 アスラン ペゴリ島及海峽 海豹島	一八八二	種々	一九、七			全	亞鉛	三〇
二三	圭寓土港	一八六九	四〇〇〇	一七、六			石	一八	
三五五	○アバチャ灣 附ペートロポロアス ク港	一八二七	一、〇〇	二八、六			石	一八	
三五六	○アバチャ外灣	一八二七	〇、二〇	二八、七			石	一八	
二四〇	○コマンドルスキー列島 (分圖)ニコルスキー、レカアラセンスキー、港、スタラヤ港、ベスチヤンニ灣、メドニ島	一八九二	種々	三三、一一			全	銅	五〇
三八〇	韃靼海灣諸錨地 バニナ灣、セイントイン ノセンチャ灣、カロツセ ピツチャ灣、モソロバ灣及 ヅイ河口、ダツター名ツム ニン河口、ストローヂ灣	一八九六	種々	三一、一二			二分一	銅	二五



番號	圖名	測量年尺	度	刊行年月	小大	改正年月	圖積	版種	定價
三五九	黑龍沿岸州 ○亞母爾灣附近	一八九五 露英	○、五六	三一、一				全 銅	五〇 <small>圓拾錢</small>
三七八	伯德大帝灣諸錨地 コルサコフ諸島、ミノ、ソク、ク、ボ、ボ、フ、ア、及、レ、ニ、ク、島間海峽、スタルカ海峽、ナイヅニク灣	一八八八 露	種々	三一、一				全 銅	五〇
四六一	忍耐岬及海豹島 (分圖)忍耐岬、海豹島		○三、〇	三三、二				二分一 銅	二五

朝鮮

二一	○朝鮮全岸	一八八〇迄	○、〇八	二九、四	三三、五	小	全	銅	五〇 <small>圓拾錢</small>
二二七	○朝鮮叢島南部	二〇編集	○、一六	二一、二	三三、八	小大	全	銅	五〇
六〇	釜山港及附近沿岸	一八五九 七五英	二、二〇	二三、三	三三、六	小	全	銅	四〇
九九	蔚山港	一八九一 露	三、二五	二五、一	三三、五	小	四分一	石	一〇
一四七	○長箭洞至安那灣 (分圖)浪瀾浦	二〇迄 露日	○、三六	二九、三	三三、四	小	全	石	三五
一六二	朝鮮東岸諸錨地 新浦錨地、迎日灣、長箭洞錨地、西湖津、竹瀝灣、斗浦湖	一八八四 一八八九 露日	種々	二七、四	三三、二〇	小大	二分一	石	一八
一〇二	永興灣 (分圖)元山津	一八九一 一八九八 露日	○、九九	三二、五	三三、一	大	二分一	石	一八
二三八	朝鮮東岸造山灣 (分圖)浦項錨地、瑪丁灣	一八八七 英	一、〇〇	二二、五	三三、〇	大	二分一	銅	二〇
二四七	朝鮮東岸北部諸錨地 羅津浦、エゲルマン、及安那海、士佛智灣、知善古灣、利原泊地	一八八七 露	一、六〇	二二、二	三三、二	小大	全	亞鉛	三五



番號	圖名	測量年尺	度	刊行年月	小大	改正年月	圖積	版種	定價	
二四〇	馬山浦及巨濟島附近 <small>(分圖)知世浦</small>	一八八二英	一、五〇	二二、七	覆版	三三、七	小	全	銅	四〇 <small>圓拾錢</small>
六七	朝鮮南岸諸錨地 <small>加普梁、猪口味、統營港、蛇梁島海峽、防踏鎮錨地、三千里錨地、牛島錨地</small>	一三三迄	種々	二四、一一	覆版	二八、三	大	二分一	銅	二〇
一五五	馬島海口及長直路	一八八九清	二、五〇	二四、五	覆版	二八、五	小	全	石	三五
一五	波見敦港	一八四五 <small>至</small> 八五英	二、九七	二〇、九	覆版	二五、六	小	二分一	銅	二〇
一五六	所安港	二九	二、五〇	三三、九				二分一	銅	二五
一六	朝鮮西岸	一八八四英	〇、三〇	二〇、一〇	覆版	三〇、一	大	全	銅	五〇
一〇一	群山浦及附近	三三二	二、〇〇	三三、一〇				二分一	石	一八
七四	朝鮮西岸諸錨地 <small>項山錨地、馬山浦、淺水灣門、牙山錨地、巴露斯港、喬桐錨地</small>	一五迄 <small>米英日</small>	種々	二五、四		二七、六	小	二分一	銅	二〇
一二七	漢江近海	一八八三英	〇、三〇	一九、三	覆版	三三、九	小	全	銅	五〇
七九	濟物浦錨地及近海 <small>(分圖)濟物浦錨地</small>	一八八三英	一、九五	二四、六	覆版	二七、八	小大	全	銅	五〇

五九	延平列島至大同江	三二及三三英	〇、四二	二六、五		三〇、六	小	全	銅	五〇
一四九	大同江	一一三	一、一二	二九、四		三三、六	小	五尺六寸	石	五五
一五一	鐵島錨地	二二三	六、〇〇	二九、四		三三、六	小	四分一	銅	一五
五四	木浦泊地	二二八	三、一二	三三、二		三三、〇	小	四分一	石	一〇







番 號	圖 名	測 量 年 尺	度	刊 行 年 月	小 大	改 正 年 月	圖 積	版 種	定 價
三二二	楊子江上流諸港 <small>宜昌、沙市、鎮江</small>	一八六九	英	一、九〇	二八、六	覆版		銅	二五 <small>圓拾錢</small>
二六五	○山東高角 <small>膠州灣至廟島海峽</small>	一八六六	英	〇、一八	二七、六	覆版	三三、一	銅	五〇
三〇	膠州灣	一八六三	英	一、三〇	一八、三	覆版	三三、一〇	銅	四〇
三一	○直隸海峽諸水道 <small>(分圖) 查利布悉斯港</small>	一八六〇	英	〇、四四	一六、一	覆版	二六、九〇	銅	二〇
二六二	○直隸及遼東海灣 <small>(分圖) シヤルロ灣、利津河口、大口河口</small>	一八六〇	英	〇、〇七	三一、四		三三、二	銅	五〇
一一九	威海衛港及附近	三〇〇		二、〇〇	三三、一		三三、二	銅	五〇
三〇三	龍門港	一八六〇及 七五	英	九、〇〇	二八、四	覆版		銅	二五
四〇	芝罘港 <small>(分圖) 煙台、上陸所</small>	一八六三	佛英	一、〇〇	一五、五	覆版	三一、五	銅	二五
二六四	○黃河至山海關 <small>(分圖) 灤河口、青河口、北塘河口、大田河及洋河口</small>	一八六〇	英	〇、一九	三〇、二	覆版	三三、二	銅	五〇
二〇二	○白河第一 <small>自河口至葛沽</small>	一八五八至 六二	佛英	二、二七	一九、二	覆版	二四、九	銅	四〇

二〇三	○白河第二 <small>自葛沽至天津</small>	一八五八至 六二	英	二、二七	一九、二	覆版		銅	四〇
三一四	白河第三 <small>通州至</small>	一八六〇	英	二、二〇	二八、六	覆版		銅	五〇
三一五	白河第四 <small>通州至</small>	一八六〇	英	二、二〇	二八、七	覆版		銅	五〇
二七三	遼河	一八八九	英	一、〇〇	二八、六	覆版	三三、一〇	銅	五〇
二六三	金州灣 <small>(分圖) 葫蘆山灣</small>	一八六〇	英	〇、九七	二九、六	覆版		銅	五〇
一七三	○關東半島	一八九〇	英	〇、七四	二七、六	覆版	三〇、一	銅	二五
二〇一	旅順港近海 <small>(分圖) 旅順港</small>	一八八二	佛	四、〇〇	二六、二	覆版	三三、一三	銅	二五
二六六	大連灣 <small>(分圖) 大田口</small>	一八六〇	英	一、〇〇	二九、六	覆版		銅	二五
四一	家登島	一八六〇	英	三、一〇	一五、二	覆版	二二、一	銅	二〇
五〇九	コクラン上陸所	一八九九	英	四、〇〇	三三、一	覆版		亞鉛	一〇



番號	圖名	測量年尺	度	刊行年月	大改正年月	圖積版種	定價
二八一	○楊子江南方附近 <small>(分圖)ボナム海峽</small>	一八八七及 八八七	〇、五〇	三〇、三	三三、七	小全	銅 五〇
三二七	乍浦泊地	一八四二	二、〇〇	二八、三		八分一	銅 六
三八六	長塗港及附近	一八八八	一、〇〇	三二、五		二分一	銅 二五
二八二	甬江附近 <small>鎮海至寧波 餘姚慈谿及奉化支流</small>	一八九三	種々	二七、七	三三、八	小全	亞鉛 三五
二七二	象山浦至甬江	一八八八 一八九二	〇、八三	二九、六	三三、一	小全	銅 五〇
六一	定海港及附近	一八四〇	一、九七	一六、四	三三、二	小二分一	銅 二〇
二七〇	○温州灣至韭山列島	一八八七	〇、二五	二七、六	三三、八	小全	亞鉛 三五
二七四	象山浦	一八九二	〇、七五	二八、二		二分一	銅 二五

三〇二	○韭山列島至象山浦	一八九二	〇、八三	二九、七		二分一	銅 二五
二七五	三門灣及石浦港	一八四三	〇、七〇	二八、一		二分一	銅 二五
二六九	○東引至温州灣	一八八七	〇、二五	二七、六	三三、五	小全	亞鉛 三五
二八三	○温州港及附近 <small>(分圖)スナイブ島錨地</small>	一八七八	一、〇〇	二七、七	三三、四	小全	亞鉛 三五
二七六	沙埕港	一八四六	一、八四	二八、四	三三、五	小二分一	銅 二五
二七七	三都澳	一八九八	〇、七五	三三、四	三三、六	小全	石 三五
二八四	○烏坵嶼至東引 <small>包有臺灣北部</small>	一八四三 一八八七	〇、二四	三三、七	三三、二	小全	銅 五〇
二六八	閩江	一八八六	一、一一	二七、六	三三、二	小全	石 三五
二八五	羅星島錨地及附近	一八八六	五、〇〇	三三、一〇		二分一	亞鉛 一八
二八七	海壇海峽狹部	一八八七	二、九三	三〇、六	三三、八	小全	銅 五〇
二八八	紅日亂形二島間ノ水道 トウガールフ錨地	一八七七	三、〇〇	二七、六		二分一	石 一八
二八六	海壇海峽	一八八五 一八八六	一、〇〇	三一、〇	三三、七	小全	銅 五〇
二九〇	○兄弟嶼至烏坵嶼包有臺灣 西岸(分圖)紅灣、定臺灣	一八八七	〇、二四	三三、六	三三、一〇	小大	銅 七〇

圓拾錢



番號	圖名	測量年尺	度	刊行年月	小大	改正年月	圖積	版種	定價		
二七九	泉州港	一八四四	英	一、五〇	二七	七	二	分一	銅	二五	
三三三	圍頭及深滬灣	一八四三	英	一、〇〇	一六	五	二〇	分一	銅	二〇	
二二二	廈門港	一八六三	英	一、〇〇	一六	三	三二	分一	銅	二〇	
二八九	廈門內港	一八六三	英	六〇〇	二九	二	三一	分一	銅	二五	
二九二	支那海岸諸錨地 黑頭鰲角間諸錨地、蓮花 峯角錨地及東澳泊地、甲 子角錨地	一八八〇	英	種々	二七	七		分一	石	一八	
五一	銅山港及浮頭灣	一八四四	英	一、〇〇	一六	六	三三	分一	銅	二五	
三〇一	支那海北部ノ二	一八八一	英	〇、〇五	二七	七	三三	全	亞鉛	三五	
二九四	南澳島	一八四四	英	〇、七三	三三	一〇		分一	銅	二五	
二九三	香港至兄弟嶼 (分圖) チャイソク灣 油尾ゴート島錨地	一八八七	英	〇、二四	二七	七	三三	小	大	亞鉛	四五
二九五	汕頭港	一八九八	英	三、一〇	二九	八	三三	大	全	銅	五〇

二九六	碣石鎮灣	一八八六	英	一、二三	二七	六		分一	石	一八	
五二	不臘達斯礁脉及島	一八六七	英	一、〇〇	一六	六		分一	銅	二〇	
三〇一	支那海北部ノ一	一八八四	英	〇、〇五	二七	二	二九	小	全	石	三五
二九七	大鵬灣 (分圖) 三門泊地	一八四九	英	〇、八五	三三	四	三三	小	分一	銅	二五
二九八	香港附近	一八八八	英	〇、六五	二七	七	三〇	小	全	亞鉛	三五
二九九	香港島 (分圖) 佛堂門	一八四一 一八九四	英	二、四〇	二九	六	三三	小	全	銅	五〇
三〇〇	香港	一八九二	英	一、二〇〇	二七	七	三三	小	全	石	三五
三二四	海陵山港至香港 (分圖) シト一灣、澳門港、 南澳港、海陵山港	一八八三	英	〇、二三	二八	二	三三	小	三尺七寸 三尺二寸	石	二五
三三七	大潭灣	一八九四	英	六、〇〇	二八	二		分一	銅	二五	
三〇五	ボツダム澳	一八六八	英	一、二〇〇	二八	五		分一	銅	一五	
三二五	珠江	一八六一	英	〇、四五	二八	四	三三	小	大	石	四五
三二六	珠江一名廣東河第一	一八四〇	英	一、五〇	二七	二	三〇	小	全	亞鉛	三五



番 號	圖 名	測 量 年 尺	度	刊 行 年 月	大 改 正 年 月	圖 積	版 種	定 價
三二七	○珠江一名廣東河第二	一八四〇 英	三、〇〇	二七、一二		小	全 石	四 三五
三二八	○珠江一名廣東河第三	一八五七 英	三、〇〇	二七、一二			全 亞鉛	三五
三二九	○珠江一名廣東河第四 (分圖)黃浦錨地	一八五六及 五七 英	三、〇〇	二七、一二	三一、二一	小	全 亞鉛	三五
三三〇	○珠江一名廣東河第五 附廣東河總圖	一八五六及 五七 英	三、〇〇	二七、一二			全 亞鉛	三五
三〇六	金星門港	一八四〇 英	三、〇〇	二八、 覆版五			二分一 銅	二五
三三一	西江第二 (分圖)三水直路	一八九七 英	〇、七〇	三二、 二九	二三三、八	大	全 石	三五
一六一	電白港		二、五四	二六、 覆版九			二分一 亞鉛	一八
四一〇	西江第三 (分圖)梧州府德慶	一八九七 英	〇、七〇	三二、 三			全 石	三五

交趾支那

四四〇	「マックレスフールド」礁	一八九二 英	〇、一八	三二、一一			四分一 銅	四 一五
三〇九	安南海灣	一八八六 英	〇、一〇	二八、 二二	三三、 四	小	全 石	三五
三一〇	海南海峽 (分圖)內航門	一八八〇 英	〇、五〇	二八、 二二	三三、 九	小	大 亞鉛	四五
四一一	パラセル群島 (分圖)多樹島	一八八三 獨	〇、二一	三三、 一			二分一 銅	二五
四五二	支那海諸礁	一八六八 英	〇、六四	三三、 五			全 銅	五〇
四三二	海南島南岸諸港灣	一八九〇 英	種々	三三、 七			二分一 銅	二五
四三一	カムラン灣至アノロ灣	一八八九 佛	〇、三六	三三、 五			二分一 銅	二五



東埔塞、暹羅及馬來海岸、麻刺加海峽

五二

番號	圖名	測量年尺	度	刊行年月	改正年月	圖積	版種	定價
四五四	東埔塞、暹羅及馬來海岸 プロ、コンドル群島	一八六二	佛	一、四五	三三、三	二分一	銅	四拾錢 二五
四三七	暹羅海灣第一 ク子角至タ、タツト島	一八五六	英	〇、二五	三三、一	二分一	銅	二五
四三四	暹羅海灣第四 クト島至齊島	一八五七	英	〇、二五	三三、一二	全	銅	五〇
四三三	暹羅海灣第五 灣島至カビ島	一八五九	英	〇、二五	三三、一二	全	銅	五〇
麻刺加海峽								
三九五	新嘉坡新港	一八九一	英	一一、〇〇	三二、一〇	全	銅	五〇
四〇〇	新嘉坡泊地	一八六四	英	五、七七	三三、八	全	銅	五〇
四〇二	新嘉坡本海峽	一八六八	英	〇、九九	三三、一一	二分一	銅	二五
四八九	克蘭河口	一八九三	英	九、六四	三三、一一	二分一	石	一八

四一三

ダイヤモンド角至ベララ島

編纂

英

〇、一五

三三、三

二分一

銅

二五

孟加拉灣東岸

巴拉灣島

孟加拉灣東岸、巴拉灣島

五三



菲律賓諸島、スル海、セレベス海、マカッサル海峡、モラツカス海

五四

番 號	圖 名	測 量 年 尺	度 刊 行 年 月	大 小 改 正 年 月	圖 積 版 種	定 價
一七一	○巴旦列島 （分圖）イブゴス、サブタン兩島間海峡、サントドミンゴ、イバナ港	一八四五 英	〇、四〇 二六、九	覆版	二分一 亞鉛	一八
菲律賓諸島、スル海、セレベス海、マカッサル海峡、モラツカス海						
四三八	菲律賓諸島諸島 バルアン灣、ルク灣、ルク島、ロムプロン島	一八五四 <sub>西</sub> 英	種 々 三三、九		二分一 亞鉛	一八
三九一	呂宋島北部	一八五九 <sub>西</sub> 英	〇、一〇 三三、七	三三、二 小	全 石	三五
四一四	カビテ港	一八七二 西	三、五五 三三、一		二分一 銅	二五
三八九	馬尼刺灣	一八六二 西	〇、五二 三三、二		全 銅	五〇
四六〇	マシングロック及マダレビ島	一八三五 英	二、九〇 三三、二		二分一 銅	二五

圓 毫 銀

婆羅島

東部叢島

婆羅島、東部叢島

五五



カリマタ海峡、ガスバル海峡、バンカ海峡、巽他海峡、蘇麻答臘西岸及近傍諸島

五六

番 號	圖 名	測 量 年 尺 度	刊 行 年 月	大 小 改 正 年 月	圖 積	版 種	定 價
四二〇	アチエ頭至ダイヤモンド角一八七四 蘭	〇、二二	三三、一一		全	銅	五〇
	蘇麻答臘西岸及近傍諸島						
	カリマタ海峡、ガスバル海峡、バンカ海峡、巽他海峡						

水路誌

卷 名	地 方	刊 行 年 月	定 價
日本水路誌第一卷	本邦沿海、氣候、海流、針路法總記、東京海灣、本州東岸及南方諸島	二五、三	七〇〇 <small>圓拾錢</small>
日本水路誌第二卷	本州南岸四國南岸九州東岸及南西諸島	二七、八	一七〇〇
全 附 錄	臺灣全島及其附屬諸島ヲ記載ス	二九、七	七〇〇
日本水路誌第三卷	日本内海紀伊水道及豊後水道	二九、三	一三〇〇
日本水路誌第四卷	九州北岸西岸鹿兒島海灣、本洲北西岸及津輕海峡	三〇、三	一三七〇
日本水路誌第五卷	北洲全部及北東諸島	三一、三	一四三〇
支那海水路誌第一卷第二版	支那總論及揚子江口以北全部	三二、三	一、一八五
支那海水路誌第二卷第二版	海南海峽口至閩江附近	三三、七	一、四〇〇
支那海水路誌第三卷第二版	支那東岸自閩江至揚子江口	三三、三	一、二二〇
支那海水路誌第四卷第二版	揚子江全部	三三、八	一、五一〇
支那海水路誌第五卷上	麻刺加海峡及新嘉坡海峡	三三、九	一、三三八〇

水路誌

五七







燈臺表 航海報告

卷名 記

事

刊行年月 定價

六〇

燈臺表、高潮時表、拂曉日出日沒表			
東洋燈臺表	卷上	日本、朝鮮、支那、黑龍沿岸州	三四、一調
全	卷下	安南、暹羅、菲律賓諸島、婆羅、蘇馬答臘、麻刺加海峽等	三四、一查調
日本諸港		自明治三十四年一月至六月	三三、一二
高潮時表		全	三三、一二
日本諸港		全	三三、一二
拂曉日出日沒表		上	三三、一二
高潮時表		自全	追テ刊行
日本諸港		年七月至十二月	全
拂曉日出日沒表		全	全
航海報告			
軍艦金剛土耳其國		明治二十三年軍艦金剛練習トシテ傍ラ土耳其人ヲ護送シ土國ニ往復セシ航海記事	二四、八
航海報告		全	二五、六
軍艦比叻土耳其國		軍艦比叻カ新加列士尼亞、濠洲メルボルン、新機内亞、回航中ノ概況ヲ摘録シタルモノ	二六、二
航海報告		軍艦金剛カ英領加拿陀、萬古福、北米合衆國桑港及布哇國ホノル、回航中ノ概況ヲ摘録シタルモノ	二六、二
軍艦比叻濠洲航海			二六、二
報告			二六、二
軍艦金剛北太平洋			二六、二
航海報告			二六、二

軍艦吉野自英國至		軍艦吉野カ明治二十六年十月八日英國ヲ發シ日本ニ至ル回航ニ係ル記事	二九、三	三五
日本航海報告			三〇、五	三〇
軍艦金剛呂宋清韓		軍艦金剛カ明治二十九年四月本邦ヲ發シ呂宋、清國、朝鮮及露西亞沿岸ヲ航行セシ記事	三一、四	二五
航海報告			三一、二	四九
軍艦比叻北米沿岸		軍艦比叻カ明治三十年四月本邦ヲ發シ北米沿岸及布哇國諸港ヲ航海セシ實驗記事	三一、七	一八
及布哇國航海報告			三一、一〇	一七
軍艦富士自英國至		軍艦富士カ明治三十年六月英國ヲ發シ本邦ニ到着セル迄ノ回航實驗記事	三一、一〇	一七
日本航海報告			三一、一二	二八
軍艦高砂自英國至		軍艦高砂カ明治三十一年五月英國ヲ發シ本邦ニ到着セル迄ノ實記		
本邦航海報告				
軍艦比叻北米西岸		軍艦比叻カ明治三十二年三月橫須賀解纜北米西岸諸港及布哇島ホノル、港ニ回航シ同八月本邦ニ歸着セル實記ニ係ル		
及布哇島航海報告				

航海報告

六一



水路報道

第 號	地	方	刊行年月	定 價
二二三	南方諸島之航海		二七、三	拾 三五
二二七	臺灣東岸卑南上陸處(圖附)		二九、六	五〇
三二	臺灣		三〇、六	一二〇
三四	白河現狀		三一、一	一〇〇
三五	臺灣西岸及澎湖島		三一、五	一二〇
三七	臺灣打狗港軍艦葛城遭颶情况		三一、七	四八
三八	南方諸島 <small>白三宅島 至小笠原群島</small>		三一、一	六三
三九	北洲周航記		三一、四	四二
四〇	清國塘沽及呂宋馬尼刺港		三一、六	一三〇
四一	清國威海衛附近		三一、一〇	七〇
四二	朝鮮西岸群山浦		三一、二	三五

四三	臺灣淡水港		三三、三	三〇〇
四四	支那東岸三都澳		三三、三	五〇
四五	朝鮮東岸元山至豆滿江		三三、六	一二五
四六	臺灣西岸琅璫灣及附圖		三三、六	二〇



卷名	註	記	刊行年月	定價
星座略解	天象ノ位置ヲ解ケル者		一一、一	一、一五〇
羅針儀白差論	羅針自差ノ總論及其測定法ヲ解ケル者		二〇、三	一、〇〇〇
風理一斑	風理ノ要項ヲ摘記セル者		二二、七	三、八五
海上氣象學	航海ニ關スル風候及海流等ヲ解ケル者		二三、八	五、四〇
ア子ロイド驗氣器ハ他ノ驗氣器ニ比スルニ簡便ニシテ有益ナルコトヨリ其組織取扱等ヲ精シク解ケル者			二五、一一	一、八〇
ニ加拉瓦運河沿革及其貿易上政事上工事上ニ關スル意見等ヲ記載シタル者			二五、一二	三、八〇
新式軍艦用	英國海軍羅緘監督海軍准少佐、エフ、ダブリュー、グリーク「方千八百八十九年海陸軍協會ニ於テ講演セシ記録」		二六、一一	三、七〇
支那海之颶風	香港電報發行所ノ出版ニシテ支那海全部ノ颶風ニ關スル記事ヲ譯出シタルモノ		二七、九	二、二〇
學海探究之指針	天文氣象水路金石植物等各學科ノ探究指針		二七、三	一、〇七〇
明治二十八年七月二十三日及二十四日九州颶風沖ニ於テ軍艦筑紫ノ遭遇セル颶風ノ實況			二八、九	一、二〇
英國「リバープール」地方海務局試驗委員長豫備海軍大尉「マクナブ」ノ著述ニシテ颶風ニ關スル要件ヲ問答體ニ簡記セルモノナリ			三〇、三	二、五〇
暴風問答				

水路測量書	英國水路部長海軍少將「ワートン」氏ノ著述ニシテ水路測量書中稀ニ見ル所ノ良書ヲ譯成シタルモノナリ	三〇、三	一、四六〇
水路測量用諸表	水路測量書ノ追加表ナリ	三〇、一〇	八三〇
呂宋島水路紀要	英國水路部ニ於テ編纂刊行セル東部叢島水路誌中ヨリ抄譯シ其後ニ得タル新記事ヲ補ヒ以テ編成ス	三一、六	一、一八〇
回旋暴風要覽	英國水路部ニ於テ發行ノ上航海上無比ノ指導書トシテ英國諸艦船へ供給セルモノヨリ譯刊シタルモノナリ	三一、一	一、三〇
羅針修正法	最近ノ經驗ニ基キ艦船羅針修正實地上ノ手引トシテ吳鎮守府測器庫員ノ編述スル所ニ係ル	三一、二	二、七五
潮候測定心得	英米諸邦等ニテ採用シタル最新檢潮調和分解法ヲ掲載シタルモノ	三一、一〇	四〇〇







No.	TITLE OF THE CHART.	SURVEY.	PUBD.	SCALE.	SIZE.	PRICE.
389	Manila bay .....	1862 <sup>(S)</sup>	1900	m. 0.52	in. 38 × 25	s. 50
460	Ports Masinglok & Matalvi .....	1835 <sup>(B)</sup>	1900	2.90	19 × 25	25
	<b>BORNEO ISLAND.</b>					
	<b>EASTERN ARCHIPELAGO.</b>					
	<b>CARIMATA, GASPAR, BANKA, AND SUNDA STRAITS.</b>					

No.	TITLE OF THE CHART.	SURVEY.	PUBD.	SCALE.	SIZE.	PRICE.
	<b>SUMATRA, WEST COAST AND ADJACENT ISLANDS.</b>			m.	in.	s.
420	Acheh head to Diamond point .....	1874 <sup>(D)</sup>	1900	0.21	38 × 25	50



No.	TITLE OF THE CHART.	SURVEY.	PUBD.	SCALE.		PRICE.
				m.	in.	
	<b>CAMBODIA, SIAM AND MALAY COASTS.</b>					
454	Pulo Condore group...	1862 <sup>(F)</sup>	1900	1.45	25 × 19	25
433	Gulf of Siam, sheet V. ...	1859 <sup>(B)</sup>	1900	0.25	38 × 25	50
434	—, sheet IV. ...	{ 1856 <sup>(B)</sup> 1857 <sup>(B)</sup>	1900	0.25	38 × 25	50
437	—, sheet I. ....	{ 1856 <sup>(B)</sup> 1857 <sup>(B)</sup>	1900	0.25	25 × 19	25
	<b>MALACCA STRAIT.</b>					
395	Shingapore new har- bour .....	1891 <sup>(B)</sup>	1899	12.00	25 × 38	50
400	Singapore road .....	1864 <sup>(B)</sup>	1900	5.77	38 × 25	50
402	Singapore main strait...	{ 1868 <sup>(B)</sup> 1869 <sup>(B)</sup>	1900	0.99	25 × 19	25
489	Kwala Klang .....	1893 <sup>(B)</sup>	1900	9.64	25 × 19	18
413	Diamond P. to pulo Berhala .....		1900	0.15	25 × 19	25

No.	TITLE OF THE CHART.	SURVEY.	PUBD.	SCALE.		PRICE.
				m.	in.	
	<b>BENGAL BAY, EAST COAST.</b>					
	<b>PALAWAN ISLAND.</b>					
	<b>PHILIPPINE ISLDS, SULU, CELEBES, MOLUCAS SEAS, AND MAKASAR<sup>S</sup> STRAIT.<sup>R</sup></b>					
171	Batan island .....	1845 <sup>(B)</sup>	1893	0.40	25 × 19	18
438	Ports in the Philippine islands .....	1854 <sup>(B)</sup>	1899	Various	25 × 19	18
391	Northern portion of the island of Luzon .....	1859 <sup>(B)</sup>	1899	0.10	25 × 38	35
414	Port Kavite .....	1872 <sup>(S)</sup>	1899	3.55	25 × 19	25



No.	TITLE OF THE CHART.	SURVEY.	PUBD.	SCALE.		PRICE.
				m.	in.	
321	Yang-tse kiang, Han- kau to Yoh-chau-fu..	1861 <sup>(B)</sup>	1894	0.50	38 × 25	35
322	Yang-tse kiang, Yoh- chu-fu to Kwei- chau-fu .....	1869 <sup>(B)</sup>	1895	0.50	38 × 25	35
324	Hui-ling san harbour to Hongkong .....	1883 <sup>(B)</sup>	1895	0.23	38 × 19	25
325	Chu-kiang (Canton river) with its western branches to Shang- hai .....	1861 <sup>(B)</sup>	1895	0.45	50 × 27	45
326	Chu-kiang or Canton river, Sheet I .....	1840 <sup>(B)</sup>	1894	1.50	38 × 25	35
327	Chu-kiang or Canton river, Sheet II .....	1840 <sup>(B)</sup>	1894	3.00	38 × 25	35
328	Chu-kiang or Canton river, Sheet III .....	1857 <sup>(B)</sup>	1894	3.00	38 × 25	35
329	Chu-kiang or Canton river, Sheet IV .....	1857 <sup>(B)</sup>	1894	3.00	38 × 25	35
330	Chu-kiang or Canton river, Sheet V .....	1857 <sup>(B)</sup>	1894	3.00	38 × 25	35
331	Si-kiang, Sheet II .....	1897 <sup>(B)</sup>	1899	0.70	38 × 25	35

No.	TITLE OF THE CHART.	SURVEY.	PUBD.	SCALE.		PRICE.
				m.	in.	
386	Chang Tau harbour and approaches .....	1888 <sup>(B)</sup>	1899	1.00	25 × 19	25
410	Si Kiang, Sheet III .....	1897 <sup>(B)</sup>	1899	0.70	25 × 38	35
337	Taitan bay .....	1894 <sup>(B)</sup>	1895	6.00	25 × 19	25
509	Cochran landing .....	1899 <sup>(B)</sup>	1900	4.00	12.5 × 9	10
<b>COCHIN CHINA.</b>						
309	Anam gulf .....	1886 <sup>(B)</sup>	1895	0.10	38 × 25	35
310	Hainan strait .....	1880 <sup>(B)</sup>	1895	0.50	38 × 25	45
440	Macclesfield bank .....	{ 1892 1893 <sup>(B)</sup>	1899	0.18	19 × 12.5	15
441	Paracel islands .....	1883 <sup>(G)</sup>	1900	0.21	25 × 19	25
451	Reefs in the China sea .....	{ 1867 1868 <sup>(B)</sup>	1900	0.64	38 × 25	50
452	South coast of Hainan I. ....	{ 1819 1890 <sup>(B)</sup>	1900	Various	25 × 19	25
431	Kam-ranh bay to Vung-ro bay .....	1889 <sup>(F)</sup>	1900	0.36	25 × 19	25



No.	TITLE OF THE CHART.	SURVEY	PUBD.	SCALE.		SIZE.		PRICE.
				m.	in.	m.	in.	
290	The Brothers to Ock-seu islands, including the western part of Formosa ....	1887 <sup>(B)</sup>	1900	0.24	48.5 × 25	70		
292	Anchorage on the coast of China .....	1880 <sup>(B)</sup>	1894	Various	25 × 19	18		
293	Hongkong to the Brothers .....	1887 <sup>(B)</sup>	1894	0.24	49.5 × 25	45		
294	Namoa island .....	1844 <sup>(B)</sup>	1900	0.73	25 × 19	25		
295	Port of Swatau .....	1898 <sup>(B)</sup>	1896	3.10	38 × 25	50		
296	Hie-che-chin bay .....	1886 <sup>(B)</sup>	1894	1.13	25 × 19	18		
297	Mirs bay .....	1849 <sup>(B)</sup>	1899	0.85	25 × 19	25		
298	Approaches to Hongkong .....	1888 <sup>(B)</sup>	1894	0.65	38 × 25	35		
299	Hongkong .....	{ 1841 1894 <sup>(B)</sup>	1896	2.40	38 × 25	50		
300	Hongkong harbour ...	1892 <sup>(B)</sup>	1894	12.00	38 × 25	35		
301 <sub>a</sub>	China sea, northern portion, Sheet II ...	1881 <sup>(B)</sup>	1894	0.05	38 × 25	35		
301 <sub>b</sub>	China sea, northern portion, Sheet I ...	1884 <sup>(B)</sup>	1894	0.05	38 × 25	35		
302	Kweshan islands to Nimrod sound .....	1892 <sup>(B)</sup>	1896	0.83	25 × 19	25		
303	Lung-mun harbour ...	{ 1860 1875 <sup>(B)</sup>	1895	9.00	25 × 19	25		
305	Boddam cove .....	1868 <sup>(B)</sup>	1895	12.00	19 × 12.5	15		

No.	TITLE OF THE CHART.	SURVEY.	PUBD.	SCALE.		SIZE.		PRICE.
				m.	in.	m.	in.	
306	Cum-sing-mun harbour	1840 <sup>(B)</sup>	1895	3.00	25 × 19	25		
307	Hongkong to gulf of Liau tung .....	1876 <sup>(B)</sup>	1894	2.00	38 × 25	35		
308	China sea .....	1886 <sup>(B)</sup>	1894	0.90	38 × 25	35		
312	Plans of ports in the upper Yang-tsekiang .....	1869 <sup>(B)</sup>	1895	1.90	25 × 19	25		
314	Pei-ho or Pekin R., Sheet III, Tien-tsin to Tungchow .....	1860 <sup>(B)</sup>	1895	2.20	38 × 25	50		
315	Pei-ho or Pekin R., Sheet IV, Tungchow to Pekin .....	1860 <sup>(B)</sup>	1895	2.20	38 × 25	50		
316	Wusung river or Hwang pu .....	1887 <sup>(B)</sup>	1899	3.70	49.5 × 26	45		
317	Chapu road .....	1842 <sup>(B)</sup>	1895	2.00	12.5 × 9.2	6		
318	Yang-tsekiang, Shanghai to Nanking .....	1880 <sup>(B)</sup>	1900	0.48	38 × 25	50		
319	Yang-tsekiang, Nanking to Tung-liu ...	1859 <sup>(B)</sup>	1900	0.50	38 × 25	50		
320	Yang-tsekiang, Tung-liu to Hankau .....	1859 <sup>(B)</sup>	1894	0.50	38 × 25	35		



No.	TITLE OF THE CHART.	SURVEY.	PUBD.	SCALE.		PRICE.
				m.	in.	
142	Shanghai harbour .....	1887 <sup>(B)</sup>	1893	10.00	38 × 25	50
173	Kwang tung peninsula.	1890 <sup>(B)</sup>	1894	0.74	25 × 19	25
262	Pechili and Liau tung gulfs .....	1860 <sup>(B)</sup>	1898	0.07	38 × 25	50
263	Kin chau bay .....	1890 <sup>(B)</sup>	1896	0.97	38 × 25	50
264	The Yellow river to Shan-hai-nuan .....	1850 <sup>(B)</sup>	1897	0.19	38 × 25	50
265	Shantung promontory, Kyau chau bay to Miau tau strait .....	1866 <sup>(B)</sup>	1894	0.18	38 × 25	50
266	Ta-lien-hwan .....	1860 <sup>(B)</sup>	1896	1.00	25 × 19	25
268	River Min .....	1886 <sup>(B)</sup>	1894	1.11	38 × 25	35
269	Tung yung to Wen chau bay .....	1887 <sup>(B)</sup>	1894	0.25	38 × 25	35
270	Wen chau bay to Kweshan islands ...	1887 <sup>(B)</sup>	1894	0.25	38 × 25	35
271	Kweshan islands to Yang-tse kiang .....	1887 <sup>(B)</sup>	1894	0.25	38 × 25	35
272	Nimrod sound to Yung river .....	1892 <sup>(B)</sup>	1896	0.83	38 × 25	50
273	Liau ho .....	1889 <sup>(B)</sup>	1895	1.00	38 × 25	50
274	Nimrod sound .....	1892 <sup>(B)</sup>	1895	0.75	25 × 19	25
275	San-mun bay and Sheipu harbour .....	1843 <sup>(B)</sup>	1895	0.70	25 × 19	25

No.	TITLE OF THE CHART	SURVEY.	PUBD.	SCALE.		PRICE.
				m.	in.	
276	Soaliyan harbour .....	1846 <sup>(B)</sup>	1895	1.84	25 × 19	25
277	San tu inlet .....	1898 <sup>(B)</sup>	1899	0.75	25 × 38	35
279	Chinchu harbour .....	1844 <sup>(B)</sup>	1894	1.50	25 × 19	25
280	Approaches to the Yang-tse kiang .....	1897 <sup>(B)</sup>	1899	0.50	38 × 25	50
281	Southern approaches to the Yang-tse kiang ..	1888 <sup>(B)</sup>	1897	0.50	38 × 25	50
282	Yung river and ap- proaches .....	1893 <sup>(B)</sup>	1894	Various	38 × 25	35
283	Wen chau port and approaches .....	1878 <sup>(B)</sup>	1894	1.00	38 × 25	35
284	Ockseu islands to Tung yung, includ- ing the N. part of Formosa .....	{ 1843 1887 <sup>(B)</sup>	1900	0.24	38 × 25	50
285	Lo-sing island ancho- rage and approaches.	1886 <sup>(B)</sup>	1900	5.00	25 × 19	18
286	Hai-tan strait. ....	1886 <sup>(B)</sup>	1898	1.00	38 × 25	50
287	The narrows of Hai- tan strait .....	1887 <sup>(B)</sup>	1897	2.93	38 × 25	50
288	Channels between Red- yit and Rugged is- land .....	1877 <sup>(B)</sup>	1894	3.00	25 × 19	18
289	Amoy inner harbour ...	1863 <sup>(B)</sup>	1896	6.00	25 × 19	25



No.	TITLE OF THE CHART.	SURVEY.	PUBD.	SCALE.		PRICE.
				m.	in.	
156	Crichton harbour .....	1896	1899	2.50	25 × 19	25
15	Port Hamilton .....	1885 <sup>(B)</sup>	1887	2.97	25 × 19	20
99	Urusan kō .....	1891 <sup>(R)</sup>	1892	3.25	19 × 12.5	10
79	Approaches to Chemulpho anchorage...	1883 <sup>(B)</sup>	1891	1.95	38 × 25	50
149	Ping yang inlet .....	1890	1896	1.12	30 × 61	55
16	Western coast of the Korea .....	1884 <sup>(B)</sup>	1887	0.30	38 × 25	50
151	Chel-tau anchorage ....	1890	1896	6.00	19 × 12.5	15
227	Korean archipelago ....	...	1888	0.16	38 × 25	50
238	Goshkevitch bay .....	1887 <sup>(B)</sup>	1889	1.00	25 × 19	20
240	Masan-po and approaches .....	1882 <sup>(B)</sup>	1889	1.50	38 × 25	40
247	Bays and anchorages on the north part of Korea east coast ...	1887 <sup>(R)</sup>	1889	1.60	38 × 25	35
59	Tsia tung 1 <sup>s</sup> to Ping yang inlet .....	{1889 1890 <sup>(B)</sup> }	1893	0.42	38 × 25	50
162	Anchorage on east coast of Korea .....	{1881 1889 <sup>(R)</sup> }	1894	Various	25 × 19	18
147	Chagu chien dogu to Anna bay .....	1887	1896	0.36	38 × 25	35
54	Mokuho road .....	1895	1899	3.12	19 × 12.5	10

No.	TITLE OF THE CHART.	SURVEY.	PUBD.	SCALE.		PRICE.
				m.	in.	
<b>CHINA.</b>						
41	Hai-yun island, Thornton haven .....	1860 <sup>(B)</sup>	1882	3.10	25 × 19	20
201	Approaches to Lu shun kau .....	1889 <sup>(F)</sup>	1893	4.00	25 × 19	25
202	Pei-ho or Pekin river, I ..	{1858 1862 <sup>(B)</sup> }	1886	2.27	38 × 25	40
203	Pei-ho or Pekin river, II .....	{1858 1862 <sup>(B)</sup> }	1886	2.27	38 × 25	40
31	Pechili strait .....	1860 <sup>(B)</sup>	1883	0.44	30 × 19	20
40	Chi-fu or Yen-tai harbour .....	{1897 <sup>(B)</sup> 1863 <sup>(F)</sup> }	1882	1.00	25 × 19	25
30	Kyau-chau bay .....	1863 <sup>(B)</sup>	1885	1.30	38 × 25	40
61	Ting-hai harbour and approaches .....	1840 <sup>(B)</sup>	1883	1.97	25 × 19	20
33	Hu-i-tau and Chimmo bays .....	1843 <sup>(B)</sup>	1883	1.00	25 × 19	20
22	Amoy harbour .....	1863 <sup>(B)</sup>	1883	1.00	25 × 19	20
51	Tong-sang harbour and Hutau bay .....	1844 <sup>(B)</sup>	1883	1.00	25 × 19	25
52	Pratas reef and island.	1867 <sup>(B)</sup>	1883	1.00	25 × 19	20
119	Wei-hai-wei harbour and approaches .....	1897	1899	2.00	38 × 25	50
161	Tien pack harbour ....	...	1893	2.54	25 × 19	18



No.	TITLE OF THE CHART.	SURVEY.	PUBD.	SCALE.		SIZE.		PRICE.
				m.	in.	m.	in.	
98	Anchorage in Russian Tartary and Saghalin I. ....	1888 <sup>(B)</sup>	1893	Various		25 × 19	25	
361	St. Vladimir bay .....	1859 <sup>(B)</sup>	1896	3.00		25 × 19	18	
146	Castries bay .....	1868 <sup>(R)</sup>	1893	2.06		19 × 12.5	15	
340	Komandorski islands ...	1892 (U. S.) (R)	1900	Various		38 × 25	50	
354	Barracouta harbour ...	1885 (R) (B) (F)	1900	1.73		19 × 12.5	15	
360a	River Amur, Sheet I..	1864 <sup>(R)</sup>	1895	1.70		38 × 25	35	
360b	River Amur, Sheet II.	1864 <sup>(R)</sup>	1895	1.70		38 × 25	35	
357	Strait of Tartary .....	1859 <sup>(B)</sup>	1895	0.24		38 × 25	35	
358	Strelok bay to Vladimir bay .....	1880 (B) (R)	1896	0.25		38 × 25	50	
355	Avatcha bay .....	1827 <sup>(B)</sup>	1895	1.00		25 × 19	18	
356	Outer bay of Avatcha..	1827 <sup>(B)</sup>	1895	0.20		25 × 19	18	
362	Siau-wuhu bay .....	1859 <sup>(B)</sup>	1895	4.00		25 × 19	18	
359	Amur bay .....	1895 (B) (R)	1898	0.56		38 × 25	50	
380	Anchorage in the gulf of Tartary....	1896 (B) (R)	1898	Various		25 × 19	25	
378	Anchorage in Peter the Great bay.....	1888 <sup>(R)</sup>	1899	Various		38 × 25	50	
461	C. Patience and Robben I. ....	1899 (R) (B)	1900	0.30		25 × 19	25	

No.	TITLE OF THE CHART.	SURVEY.	PUBD.	SCALE.		SIZE.		PRICE.
				m.	in.	m.	in.	
<b>KOREA.</b>								
21	Chōsen zengan .....	1880	1896	0.08		38 × 25	50	
102	Yung hing bay, Korea east coast .....	1898 <sup>(R)</sup>	1899	0.99		25 × 19	18	
74	Anchorage on the west coast of Korea.	1882 (J) (B) (U.S.)	1892	Various		25 × 19	20	
60	Fusan harbour with the adjacent coast ...	{ 1859 1875 <sup>(B)</sup>	1890	2.20		38 × 25	40	
67	Anchorage on south coast of Korea .....	1890	1891	Various		25 × 19	20	
101	Kunsan-po and approaches .....	1899	1899	2.00		25 × 19	18	
127	Approaches to Seoul, with Sir James Hall group and Tatong river .....	1883 <sup>(B)</sup>	1886	0.30		38 × 25	50	
155	Mado inlet and Long reach .....	1889 <sup>(C)</sup>	1891	2.50		38 × 25	35	



No.	TITLE OF THE CHART.	SURVEY.	PUBD.	SCALE.		PRICE.
				m.	in.	
18	Unten kō .....	1894	1895	3.80	25 × 19	18
259	Naha kō .....	1893	1895	3.90	38 × 25	50
24	Kerama strait .....	1873	1890	2.20	19 × 12.5	15
223	Sakishima group in the S. W. islands ...	1887	1889	0.70	38 × 25	50
224	Ishigaki anchorage ...	1887	1888	2.50	25 × 19	25
210	Nagasaki to Amoy ...	1896	1897	0.05	38 × 25	50
241	Karimata anchorage ...	1888	1889	1.70	25 × 19	25
336	Sesoko byōchi .....	1894	1895	5.94	25 × 19	18
<b>TAIWAN.</b>						
<i>(Formosa).</i>						
48	Pescadores islands ...	{1844 <sup>(B)</sup> 1896	1884	0.74	38 × 25	40
122	Ke-lung harbour .....	1895	1897	5.00	25 × 19	25
267	Formosa I. and strait ..	1868 <sup>(B)</sup>	1897	0.10	38 × 25	50
291	Taiwan sei-gan and Hōko suidō .....	1867 <sup>(B)</sup>	1895	0.50	38 × 25	50
278	Harbours in Formosa.	{1855 <sup>(B)</sup> 1896	1895	Various	25 × 19	25
372	Anpei Hakuchi .....	1896	1896	4.00	25 × 19	25
370	Tansui kō .....	1895	1896	3.93	19 × 12.5	10

No.	TITLE OF THE CHART.	SURVEY.	PUBD.	SCALE.		PRICE.
				m.	in.	
373	So-ō wan .....	1896	1896	4.00	25 × 19	18
374	Hōko kō .....	1886 <sup>(F)</sup>	1897	3.00	38 × 25	50
375	Tōkō hakuchi .....	1897	1897	4.00	19 × 12.5	10
376	Hōbitō to Bōryō .....	1897	1897	1.50	25 × 19	18
<b>RUSSIAN TARTARY.</b>						
56	Peter the Great bay ...	1894 <sup>(R)</sup>	1897	0.25	38 × 25	50
131	Eastern Bosphorus strait .....	1892 <sup>(R)</sup>	1895	3.00	38 × 25	50
23	Kuye guda harbour ...	1869 <sup>(R)</sup>	1884	40.00	25 × 19	18
57	Bays and harbours in the province of the River Amur .....	1880 <sup>(R)</sup>	1886	Various	38 × 25	40
165	Tiehaya-bristani .....	1879 <sup>(R)</sup>	1884	11.57	25 × 19	20
28	Anchorage in S. part of Saghalin island....	{1872 1888 <sup>(R)</sup>	1890	Various	25 × 19	20
199	Anchorage on the east coast of Kara- futo .....	1882 <sup>(R)</sup>	1886	Various	38 × 25	30
169	Sea of Okhotsk .....	1875 <sup>(B)</sup>	1896	0.03	38 × 25	50
58	Slavianski bay .....	1866 <sup>(R)</sup>	1900	2.65	25 × 19	18



No.	TITLE OF THE CHART.	SURVEY.	PUBD.	SCALE.		SIZE.		PRICE.
				m.	in.			
108	Approaches to Nagasaki harbour .....	1891	1892	3.01	25 × 19	25		
73	Wakamatsu ura .....	1874	1876	9.50	15 × 15	8		
72	Tai no ura .....	1874	1876	9.46	25 × 19	10		
187	Nagasaki to Karatsu, with the Gotō islands .....	1890	1886	0.32	38 × 25	50		
237	Misumi harbour .....	1888	1898	6.00	25 × 19	25		
206	Amakusa islands and Yatsushiro sea .....	1885	1889	0.94	36 × 48	70		
200	Ushibuka harbour and approaches .....	1885	1886	2.62	24 × 30	35		
38	Hirado shima and approaches .....	1894	1896	1.00	38 × 25	50		
257	Shimabara anchorage.	1890	1891	5.00	19 × 12.5	15		
109	Kabashima channel ...	1891	1892	3.01	19 × 12.5	15		
85	Matsushima channel ...	1891	1892	3.01	25 × 19	25		
25	Arikawa wan .....	1887	1892	4.05	19 × 12.5	15		
92	Nagasaki harbour .....	1891	1892	6.00	19 × 12.5	15		
113	Shimabara kaiwan to Hirado shima .....	1891	1895	0.52	38 × 25	50		

No.	TITLE OF THE CHART.	SURVEY.	PUBD.	SCALE.		SIZE.		PRICE.
				m.	in.			
	<b>KIUSHŪ.</b>							
	North coast.							
106	Hirado strait and Yebukuro bay .....	1869 <sup>(B)</sup>	1880	6.10	38 × 25	50		
166	Channels and anchorages in Imari bay .....	{1883 1892	1893	Various	25 × 19	25		
120	Yobuko harbour .....	1868 <sup>(B)</sup>	1880	4.41	25 × 19	20		
250	Hirado strait to Shimonoseki strait .....	1898	1899	0.50	38 × 25	50		
63	Izuhara and Azu kō...	1897	1899	5.00	19 × 25	25		
64	Ajiro bay .....	1875	1876	9.60	24 × 20	15		
249	Iki island .....	1889	1891	1.65	38 × 25	50		
397	Tōbō byōchi .....	1895	1899	8.00	19 × 25	18		
231	Tsushima shokō .....	1897	1899	Various	19 × 12.5	15		
233	Tsushima zento .....	1897	1899	0.69	38 × 25	50		
	<b>SOUTH-WEST ISLANDS.</b>							
214 <sup>b</sup>	Amami Ōshima .....	1886	1888	0.60	38 × 25	35		
29	Naze harbour .....	1873	1875	8.00	30 × 21	20		
34	Okinawa guntō .....	1893	1896	0.36	38 × 25	50		



No.	TITLE OF THE CHART.	SURVEY.	PUBD.	SCALE.		PRICE.
				m.	in.	
	<b>SHIKOKU.</b> South coast.					
105	Susaki harbour and Nomi ura .....	1891	1893	2.99	25 × 19	25
191	Urado harbour and Kōchi .....	1891	1893	5.00	25 × 19	25
407	Urado to Ashizuri zaki .....	1891	1899	0.47	25 × 19	25
	<b>SHIKOKU.</b> East coast.					
205	Tachibana ura .....	1885	1887	0.30	38 × 25	50
	<b>KIUSHŪ.</b>					
143	Kiushū zengan .....	{1872 1891	1893	0.14	38 × 25	50
	<b>KIUSHŪ.</b> East coast.					
184	Inokushi and Yonozu ports .....	1884	1885	Various.	25 × 19	25

No.	TITLE OF THE CHART.	SURVEY.	PUBD.	SCALE.		PRICE.
				m.	in.	
181	Aburatsu and Tono- ura .....	1884	1885	4.00	25 × 19	25
154	Saiki bay .....	1882	1883	3.08	25 × 19	25
177	Kyūshū tōgan sho- byōchi .....	1897	1898	Various	25 × 19	25
	<b>KIUSHŪ.</b> South coast.					
26	Kagoshima kaiwan ....	1896	1899	0.79	38 × 25	50
12	Anchorage of Kiushū south coast and S. W. islands. ....	{1872 1873	1892	Various	19 × 12.5	15
	<b>KIUSHŪ.</b> West coast.					
185	Anchorage on the west coast of Kiu- shū .....	1879 <sup>(B)</sup>	1900	Various	19 × 12.5	15
103	Bays on Kiushū west coast .....	1890	1891	Various	25 × 19	25



No.	TITLE OF THE CHART.	SURVEY.	PUBD.	SCALE.		PRICE.
				m.	in.	
129	South parts of Islands off southern part of Idzu .....	1880 (u.s.)	1898	Various	25 × 19	25
<b>NAIKAI.</b> (Inland sea.)						
50	Naikai (Inland sea.) ....	1891	1892	0.24	62 × 27	100
136	Harbours and bays in Inland sea .....	1872 <sup>(F)</sup>	1881	2.00	25 × 19	25
130	Anchorage in Naikai.	1897	1893	Various	25 × 19	25
132	Kurushima strait .....	1896	1899	5.92	25 × 19	25
140	Yashiro jima kinkai ...	{1880 1891	1897	1.42	48 × 29	80
182	Shimadagawa to Ma- ryuamasaki .....	1884	1885	1.44	38 × 25	50
164	Kasado ura .....	1884	1885	2.92	25 × 19	25
183	Maruyamasaki to Shi- monoseki strait .....	{1884 1885	1886	1.44	38 × 25	50
135	Shimonoseki strait ...	1899	1900	4.00	38 × 25	50
228	Akashi no seto and approaches .....	{1895 1896	1898	1.04	25 × 19	25
66	Saganoseki .....	{1875 1882	1890	2.50	19 × 12.5	15
234	Bungo channel .....	{1882 1884	1889	0.47	38 × 25	50

No.	TITLE OF THE CHART.	SURVEY.	PUBD.	SCALE.		PRICE.
				m.	in.	
42	Osaka and Kōbe .....	1895	1897	1.04	25 × 19	25
100	Kōbe kō .....	1895	1896	6.22	25 × 19	25
112	Naruto passage .....	1869 <sup>(B)</sup>	1893	2.00	25 × 19	25
69	Mihara seto and approaches .....	1896	1900	2.07	38 × 25	70
97	Tomotsu .....	1893	1894	6.00	19 × 12.5	15
137	Bi-san seto .....	1893	1895	1.50	62 × 27	80
163	Yanagi no seto to Neko seto .....	1883	1895	1.34	25 × 19	18
49	Moji kō .....	1896	1897	10.00	19 × 12.5	15
364	Akinada and shosuidō..	1896	1897	1.44	38 × 25	50
229	Onomichi seto .....	{1893 1896	1898	4.13	25 × 19	25
232	Senjima suidō .....	1897	1898	8.50	21.5 × 17	10
167	Awashima byōchi .....	1898	1899	5.18	25 × 15	25
<b>SHIKOKU.</b> West coast.						
152	Shikoku saibu shobyō- chi .....	{1882 1884	1899	Various	19 × 25	25
68	Uwajima bay .....	1882	1892	2.48	25 × 19	25



No.	TITLE OF THE CHART.	SURVEY.	PUBD.	SCALE.		PRICE.
				m.	in.	
	<b>HONSHŪ.</b>					
	N. W. coast.					
168	Funakawa wan .....	1893	1894	4.50	19 × 12.5	15
144	Niigata kō to Tsugaru kaikyō .....	{1879 1899	1897	0.17	38 × 25	50
121	Nanao bay .....	{1879 1887	1891	1.42	25 × 19	25
248	Sado island .....	1888	1891	0.87	38 × 25	50
230	Mikuni harbour .....	1886	1888	4.00	25 × 19	25
139	Amarubezaki to Andō- zaki .....	1892	1892	0.47	38 × 25	50
114	Ohama harbour .....	{1879 1886	1888	1.20	25 × 19	25
117	Miyadsu bay and ap- proaches .....	{1879 1886	1890	2.00	25 × 19	25
180	Sakai harbour .....	1891	1892	4.00	19 × 12.5	15
124	Oki islands .....	1884	1893	0.50	19 × 12.5	10
174	Harbours and bays of Dōgo, south part ...	1884	1885	3.86	25 × 19	25
107	Saigō harbour .....	1879	1880	5.50	25 × 19	20
175	Fukuura .....	1884	1885	6.76	19 × 12.5	15
115	Aburatani bay .....	{1879 1889	1890	2.20	25 × 19	25
243	Noto peninsula .....	1887	1890	0.50	38 × 25	50
251	Approaches to Hagi ...	1889	1890	6.00	19 × 12.5	15
252	Yesaki port .....	1889	1890	7.00	19 × 12.5	15

No.	TITLE OF THE CHART.	SURVEY.	PUBD.	SCALE.		PRICE.
				m.	in.	
253	Susa harbour .....	1889	1890	8.00	25 × 19	25
254	Futami anchorage .....	1888	1890	6.00	19 × 12.5	15
256	Tsuruga bay .....	1886	1890	1.20	25 × 19	25
71	Approaches to Hama- da .....	1891	1892	7.40	25 × 19	25
37	Sagiura and Yunotsu- ura .....	1891	1893	10.10	19 × 12.5	15
116	Iwase and Fushiki anchorage .....	1892	1893	Various	19 × 12.5	15
125	Naoyetsu and Niigata harbours .....	1892	1893	Various	25 × 19	25
192	Fukaura .....	1894	1895	14.60	25 × 19	18
172	Kōyama misaki to Mikuni kō .....	1892	1894	0.16	38 × 25	50
260	Tsuchizaki to Noshiro.	1893	1895	1.00	38 × 25	50
133	Izumo kaigan .....	{1884 1891	1895	0.70	38 × 25	50
350	Tsuruga wan to Niigata kō .....	{1879 1892	1897	0.16	38 × 25	50
158	Nanao nanwan .....	1887	1899	3.92	38 × 25	50
388	Uyetsu yengan sho- byōchi .....	1898	1900	Various.	25 × 15	25
	<b>SOUTHERN ISLANDS.</b>					
83	Ogasawara islands .....	{1881 1882	1887	Various	38 × 25	40



No.	TITLE OF THE CHART.	SURVEY.	PUBD.	SCALE.		PRICE.
				m.	in.	
82	Mera-ko-ura and Ye-					
	no-ura .....	1890	1891	{6.00 3.00	25 × 19	25
212	Harbours in Kii .....	{1861 1870 <sup>(B)</sup>	1888	Various.	38 × 25	50
35	Harbours in Kii chan-					
	nel .....	{1885 1861 1867 <sup>(B)</sup>	1892	Various.	19 × 12.5	15
80	Entrance of Tōkyō					
	gulf to Omaizaki ...	{1889 1890	1893	0.46	38 × 25	50
366	Tomioka hakuchi ...	1894	1895	5.00	19 × 12.5	10
157	Kishū Cshima to					
	Kagoshima kaiwan ..	{1895 1896 <sup>(B)</sup>	1898	0.15	44.5 × 28	70
394	Wakanoura fukin ....	1898	1899	2.10	19 × 25	25
94	Kaneda wan .....	1899	1900	3.95	25 × 19	25
<b>HONSHŪ.</b>						
East coast.						
81	Ishinomaki bay and					
	the adjacent coasts.	{1881 1882	1884	1.00	38 × 25	50
145	Toushima peninsula					
	and Kinkwasan .....	1881	1883	1.67	38 × 25	50
1	Kamaishi harbour and					
	Odzuchi bay .....	{1871 1881	1882	3.21	38 × 25	50

No.	TITLE OF THE CHART.	SURVEY.	PUBD.	SCALE.		PRICE.
				m.	in.	
110	Yamada harbour .....	1871 <sup>(B)</sup>	1880	3.00	25 × 19	20
3	Miyako harbour .....	1871	1889	4.00	25 × 19	25
211	Kinkwasan to Tsugaru					
	strait .....	{1881 1896	1888	0.17	38 × 25	50
216	Tōkyō gulf to Kinkwa-					
	san .....	{1876 1882	1888	0.16	38 × 25	50
408	Okachi wan to Iwai					
	saki .....	1881	1899	1.02	25 × 19	25
409	Kesennuma wan to					
	Odzuchi wan .....	1881	1899	1.01	38 × 25	50
197	Inuboe zaki and					
	Uchiura wan.....	1899	1900	Various.	25 × 19	25
196	Katsuura wan and					
	approches .....	1899	1900	6.00	25 × 19	25
<b>HONSHŪ.</b>						
North coast.						
7	Rikuoku gulf .....	{1888 1889	1892	0.66	38 × 25	50
10	Tsugaru kaikyō .....	1896	1896	0.32	38 × 25	50
441	Moura kō fukin .....	1888	1899	5.30	19 × 12.5	10



No.	TITLE OF THE CHART.	SURVEY.	PUBD.	SCALE.		PRICE.
				m.	in.	
44	Iwanai anchorage ....	{1875 1881	1893	9.96	19 × 12.5	10
381	Mashike hakuchi .....	1897	1898	7.91	19 × 12.5	15
382	Teuri & Yangishiri jima .....	1897	1898	2.00	19 × 12.5	15
383	Ofuyu misaki to Yangishiri jima .....	1897	1898	0.80	38 × 25	35
465	Iwanai byōchi and approches.....	1899	1900	4.50	25 × 19	25
347	Mashike to Iwanai.....	{1893 1899	1900	0.44	38 × 25	50
<b>NORTH EAST ISLANDS.</b>						
242	Anchorage in the North east islands ...	{1874 1892	1889	Various	19 × 12.5	10
118	Paramushiru strait ...	1892	1893	1.00	19 × 12.5	15
343	Plans of Hokutō shotō (Chishima) .....	1894 <sup>(B)</sup>	1895	Various	25 × 19	25

No.	TITLE OF THE CHART.	SURVEY.	PUBD.	SCALE.		PRICE.
				m.	in.	
<b>HONSHŪ.</b>						
south coast.						
96	Shimoda harbour and approaches .....	1889	1890	3.15	38 × 25	50
88	Ajiro harbour and approaches .....	1889	1890	0.80	19 × 12.5	15
86	Yenoshima road .....	1889	1893	6.89	19 × 12.5	15
87	Kotawa bay and Ko- ajiro harbour .....	1885	1888	3.80	25 × 19	20
90	Gulf of Tōkyō .....	{1876 1891	1893	0.75	38 × 25	50
91	Uraga harbour .....	1888	1889	7.00	25 × 19	25
39	Yokohama kō .....	1897	1898	4.00	25 × 19	25
9	Shinagawa bay .....	1890	1892	2.47	38 × 25	50
55	Tateyama bay .....	1891	1891	2.00	25 × 19	25
111	Tōkyō gulf to Idsumi sea .....		1884	0.16	44 × 27	60
62	Tanabe to Owashi ...	1874 <sup>(B)</sup>	1882	0.48	38 × 25	50
126	Ise sea and Mikawa bay .....	1888	1893	0.50	38 × 25	50
123	Matoya harbour .....	1888	1889	4.00	29 × 24	25
170	Mikawa bay .....	1888	1890	0.80	25 × 19	25
89	Shimizu harbour .....	1890	1891	4.00	25 × 19	25
84	Ports on Izu west coast .....	1890	1891	Various	19 × 12.5	15



No.	TITLE OF THE CHART.	SURVEY.	PUBD.	SCALE.	SIZE.	PRICE.
17	Great circle sailing chart of North Pacific ocean .....	...	1892	...	38 × 25	50
<b>HOKUSHŪ.</b> (Hokkaido)						
141	Hokushū and Hokutō shotō .....	1894	1893	0.03	38 × 25	50
93	Hokushū .....	1894	1888	0.08	38 × 25	50
<b>HOKUSHŪ.</b> South coast.						
6	Hakodate harbour ...	1881 <sup>(B)</sup> 1854 <sup>(U.S.)</sup>	1886	3.00	25 × 19	20
138	Harbours on south coast of Hokushū ...	Various	1891	Various	25 × 19	20
159	Hamanaka wan to Kushiro road .....	1892	1894	0.75	38 × 25	50
208	Hamanaka wan to Nishibetsu gawa ...	{1886 1892	1894	0.96	38 × 25	50
<b>HOKUSHŪ.</b> North coast.						
365	Sōya kaikyō .....	{1894 1896	1897	0.40	38 × 25	50
345	Rishiri and Rebuntō shobyōchi .....	1895	1897	Various	25 × 19	25

No.	TITLE OF THE CHART.	SURVEY.	PUBD.	SCALE.	SIZE.	PRICE.
384	Hokushū hokugan shobyōchi .....	1892	1898	Various	25 × 19	25
<b>HOKUSHŪ.</b> North west coast.						
463	Yesashi to Iwanai...	{1893 1899	1900	0.19	38 × 25	50
<b>HOKUSHŪ.</b> East coast.						
235	Nemuro hantō to Shikotan jima .....	{1886 1891	1895	0.55	38 × 25	50
8	Goyōmai channel .....	1886	1887	1.82	25 × 19	25
20	Nemuro harbour .....	1886	1887	5.93	19 × 12.5	15
2	Notsuke channel .....	1891	1892	0.96	25 × 19	25
<b>HOKUSHŪ.</b> West coast.						
4	Sut-ts harbour .....	1899	1900	3.00	12.5 × 19	15
5	Otaru harbour .....	1893	1894	3.13	25 × 19	25



6/36

CATALOGUE OF CHARTS.

INDEX CHART,

- I. Hokushū and Russian Tartary.
- II. Honshū, Shikoku and Kiushū, including the eastern part of Korea and the southern portion of Russian Tartary.
- III. The Southwest Islands, Korea and China.
- IV. Philippine, Borneo, Sumatra and Siam.

price, each 7 sen.

No.	TITLE OF THE CHART.	SURVEY.	PUBD.	SCALE.	SIZE.	PRICE.
77	The world .....	...	1887	1° 0.12	in. 50 × 29	s. 100
226	The track chart of Pacific ocean .....	...	1888	0.19	38 × 25	40
128	Japan with Korea and the adjacent coasts of Russia and China.	1890	1891	0.78	38 × 25	50
95	Japan, Honshū, Kiu- shū and Shikoku and part of the Korea .....	1890	1891	2.10	38 × 25	50
45	Wind chart of Japan coast .....	...	1881	2.44	38 × 25	35
43	Chart of the heavens.	...	1879	...	19 × 12.5	10

全 明治三十四年三月二日印刷  
年全月四日發行

定價金拾四錢

印刷者 發行者

水路部 水路部



18  
224

ABBREVIATIONS.

- l°... Degree of Latitude.
- m. Nautical mile.
- in. Inches.
- s... *Sen* ( $\frac{1}{100}$  of 1 *yen*).
- (B.) British Survey.
- (F.) French Survey.
- (U.S.) United States Survey.
- (R.) Russian Survey.
- (C.) Chinese Survey.
- (S.) Spanish Survey.
- (G.) German Survey.
- (D.) Dutch Survey.

全  
部  
二  
十  
四  
年  
二  
月  
四  
日  
發  
行

第  
一  
卷  
第  
一  
號

第  
一  
卷  
第  
一  
號

第  
一  
卷  
第  
一  
號



七三二-4

# CATALOGUE OF CHARTS.

1901.

CORRECTED TO 31st DECEMBER, 1900.

---

PUBLISHED

BY

HYDROGRAPHIC OFFICE,

NAVAL DEPARTMENT,

**JAPAN.**

---

AGENT FOR THE SALE OF CHARTS AND BOOKS,

**NIPPON YUSEN KAISHA,**

In Tokyo, Kobe, Nagasaki and Hakodate.

---

Price 14 Sen.



18
224



