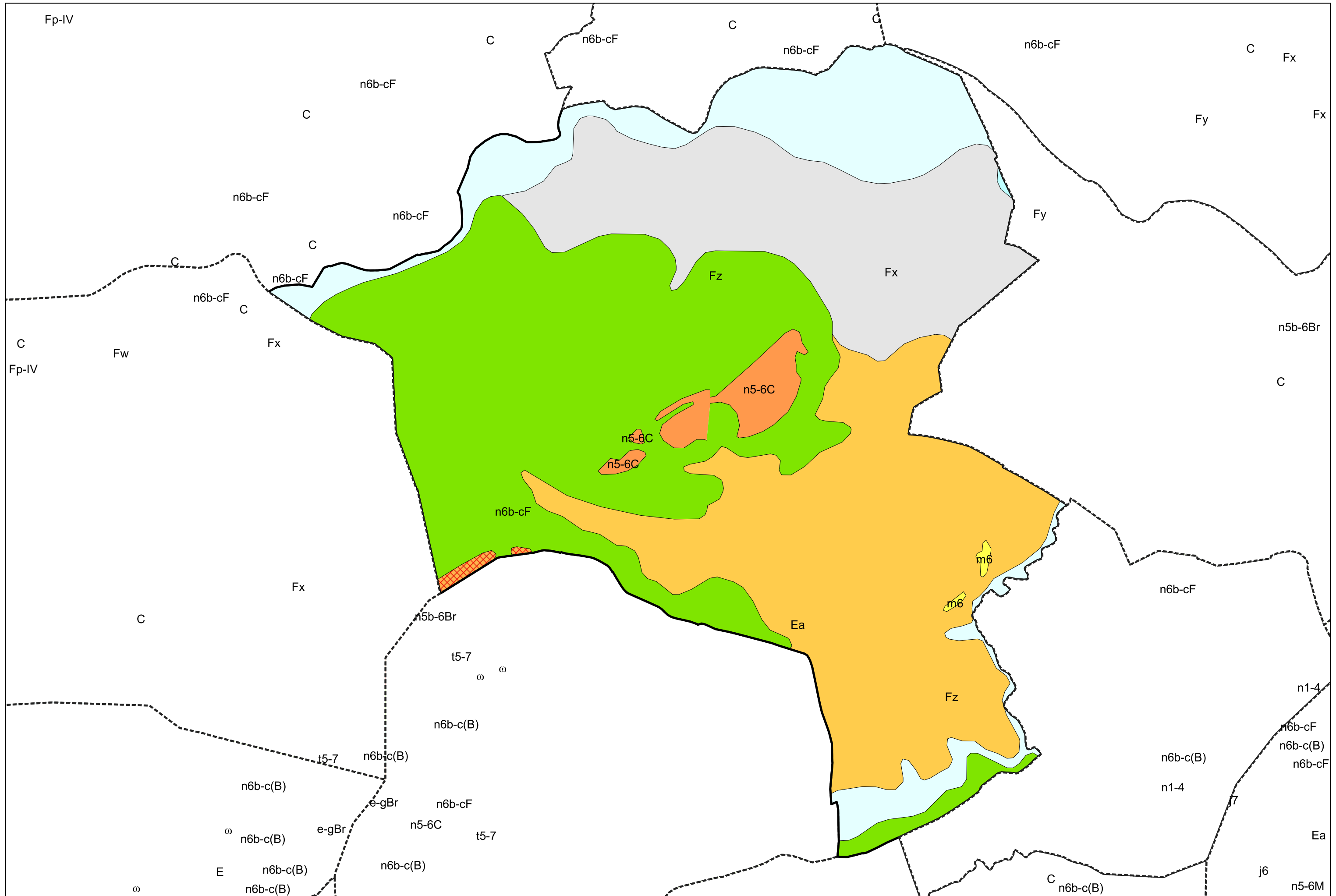










Carte géologique des sols de la commune de Montoussé



Légende la la carte géologique de la commune de Montoussé

-  Ea, Dépôts superficiels, souvent soliflués, coulée boueuse, limons - 3
-  Fz, Alluvions fluviales actuelles et subactuelles - 13
-  Fy, Alluvions du stade du retrait glaciaire - 14
-  Fx, Alluvions anciennes du Riss - 17
-  m6, Pontien : Argiles à galets et graviers, sables - 50
-  n6b-cF, Albien moyen-supérieur : Flysch noir ardoisier des Baronniees et Schistes d'Espieilh (est de l'Adour) - 116
-  n5-6C, Aptien - Albien : Calcaires à Toucasia (faciès urgonien), calcarénites à entroques - 128
-  n5b-6Br, Clansayésien - Albien : Brèches et calcaires bréchiqes - 130

