

24
229

別室
閲覧



始



別室閱覽

大日本
朝鮮
新編
大正
地圖



116 120 124 128 132 136 140 144 148 152 156



0m 1 2 3 4 5 6 7 8 9 10 11 12 3 4 5



縣科斯塞尼葉克噶爾達

脈山烏勞唐

科斯古爾

義貝

州爾加貝後

州龍黑

科斯古爾

脈山山里

與

安

江

龍

山

山

山

山

山

山

山

山

山

山

脈山烏勞唐

科斯古爾

義貝

州爾加貝後

州龍黑

科斯古爾

脈山山里

與

安

江

龍

山

山

山

山

山

山

山

山

山

山

山

脈山烏勞唐

科斯古爾

義貝

州爾加貝後

州龍黑

科斯古爾

脈山山里

與

安

江

龍

山

山

山

山

山

山

山

山

山

山

山

脈山烏勞唐

科斯古爾

義貝

州爾加貝後

州龍黑

科斯古爾

脈山山里

與

安

江

龍

山

山

山

山

山

山

山

山

山

山

山

脈山烏勞唐

科斯古爾

義貝

州爾加貝後

州龍黑

科斯古爾

脈山山里

與

安

江

龍

山

山

山

山

山

山

山

山

山

山

山

脈山烏勞唐

科斯古爾

義貝

州爾加貝後

州龍黑

科斯古爾

脈山山里

與

安

江

龍

山

山

山

山

山

山

山

山

山

山

山

大日本朝鮮 新撰支那輿地全圖



38

32

38

32

76

80

84

88

92

96

100

104

108

112

路

南

山

天

犁

脈

山

山

金

國

阿

脈

山

山

府

州

甘

州

大

州

武

州

路

南

山

天

犁

脈

山

山

金

國

阿

脈

山

山

府

州

甘

州

大

州

武

州

路

南

山

天

犁

脈

山

山

金

國

阿

脈

山

山

府

州

甘

州

大

州

武

州

路

南

山

天

犁

脈

山

山

金

國

阿

脈

山

山

府

州

甘

州

大

州

武

州

路

南

山

天

犁

脈

山

山

金

國

阿

脈

山

山

府

州

甘

州

大

州

武

州

路

南

山

天

犁

脈

山

山

金

國

阿

脈

山

山

府

州

甘

州

大

州

武

州

路

南

山

天

犁

脈

山

山

金

國

阿

脈

山

山

府

州

甘

州

大

州

武

州

路

南

山

天

犁

脈

山

山

金

國

阿

脈

山

山

府

州

甘

州

大

州

武

州

路

南

山

天

犁

脈

山

山

金

國

阿

脈

山

山

府

州

甘

州

大

州

武

州

路

南

山

天

犁

脈

山

山

金

國

阿

脈

山

山

府

州

甘

州

大

州

武

州

路

南

山

天

犁

脈

山

山

金

國

阿

脈

山

山

府

州

甘

州

大

州

武

州

路

南

山

天

犁

脈

山

山

金

國

阿

脈

山

山

府

州

甘

州

大

州

武

州

路

南

山

天

犁

脈

山

山

金

國

阿

脈

山

山

府

州

甘

州

大

州

武

州

路

南

山

天

犁

脈

山

山

金

國

阿

脈

山

山

府

州

甘

州

大

州

武

州

路

南

山

天

犁

脈

山

山

金

國

阿

脈

山

山

府

州

甘

州

大

州

武

州

路

南

山

天

犁

脈

山

山

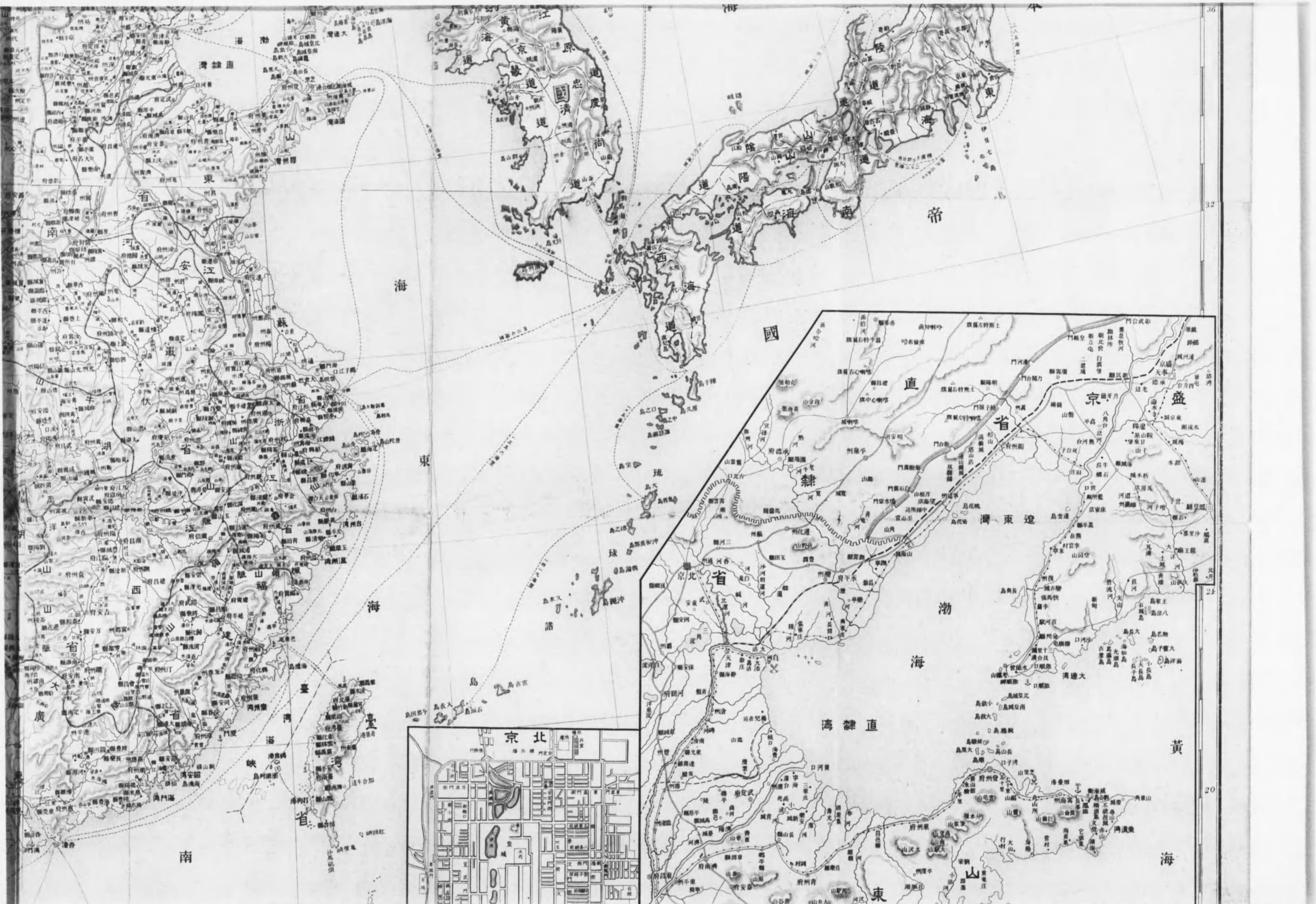
金

國

阿

脈

山







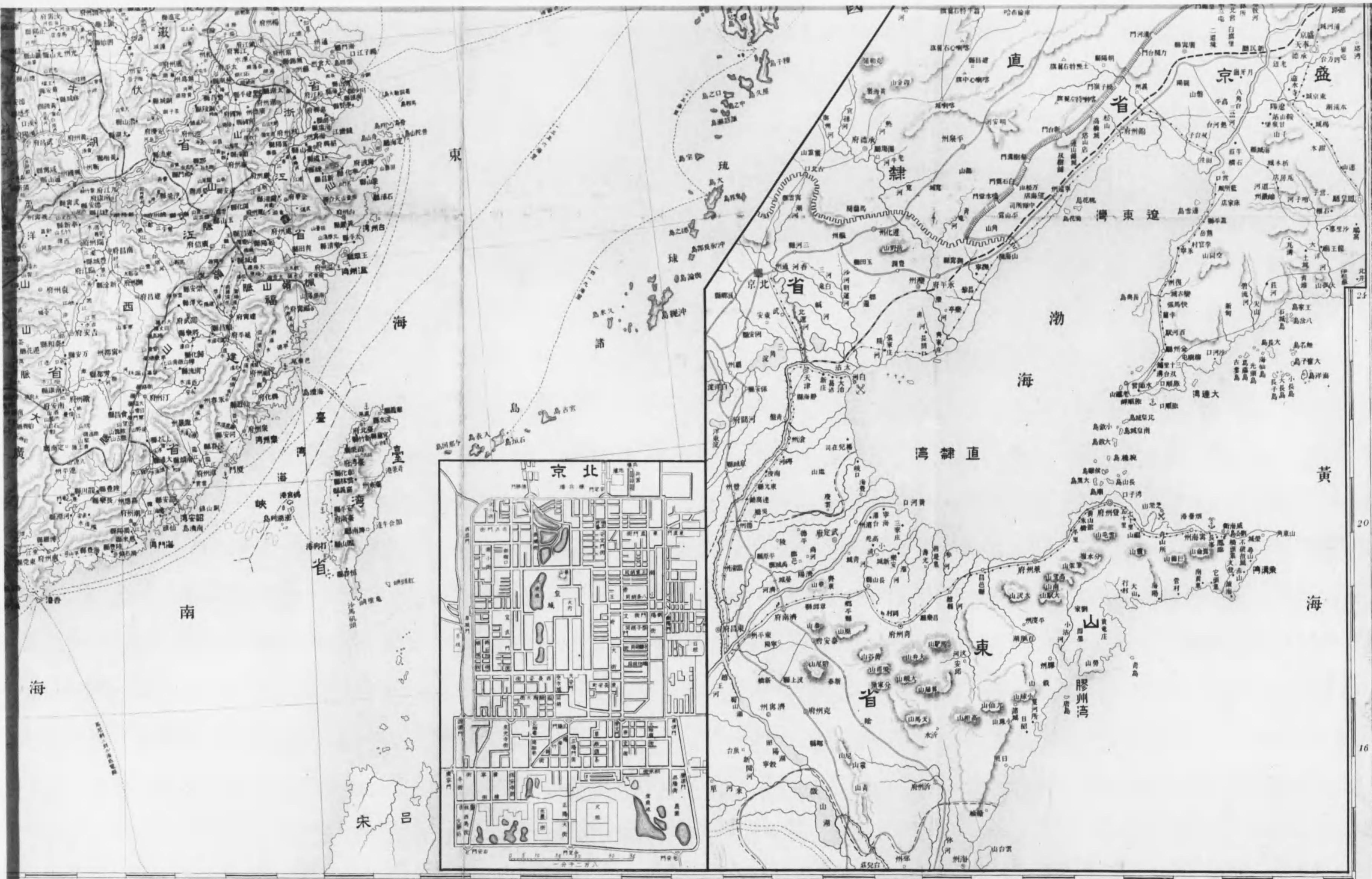
各省一覽表

省	日	陝	甘	寧	川	滇	貴	廣	西	雲	貴	廣	東	江	蘇	浙	皖	鄂	湘	閩	粵	閩	浙	蘇	魯	豫	冀	晉	察	遼	吉	黑	總計
戶口
面積

號符

一 鐵路
 二 山脈
 三 河流
 四 城市
 五 縣城
 六 州府
 七 界線
 八 界線
 九 界線
 十 界線

明治廿七年十月廿九日印刷
 製圖者 赤松範
 同年十一月一日發行
 印刷者 林榮



116

120

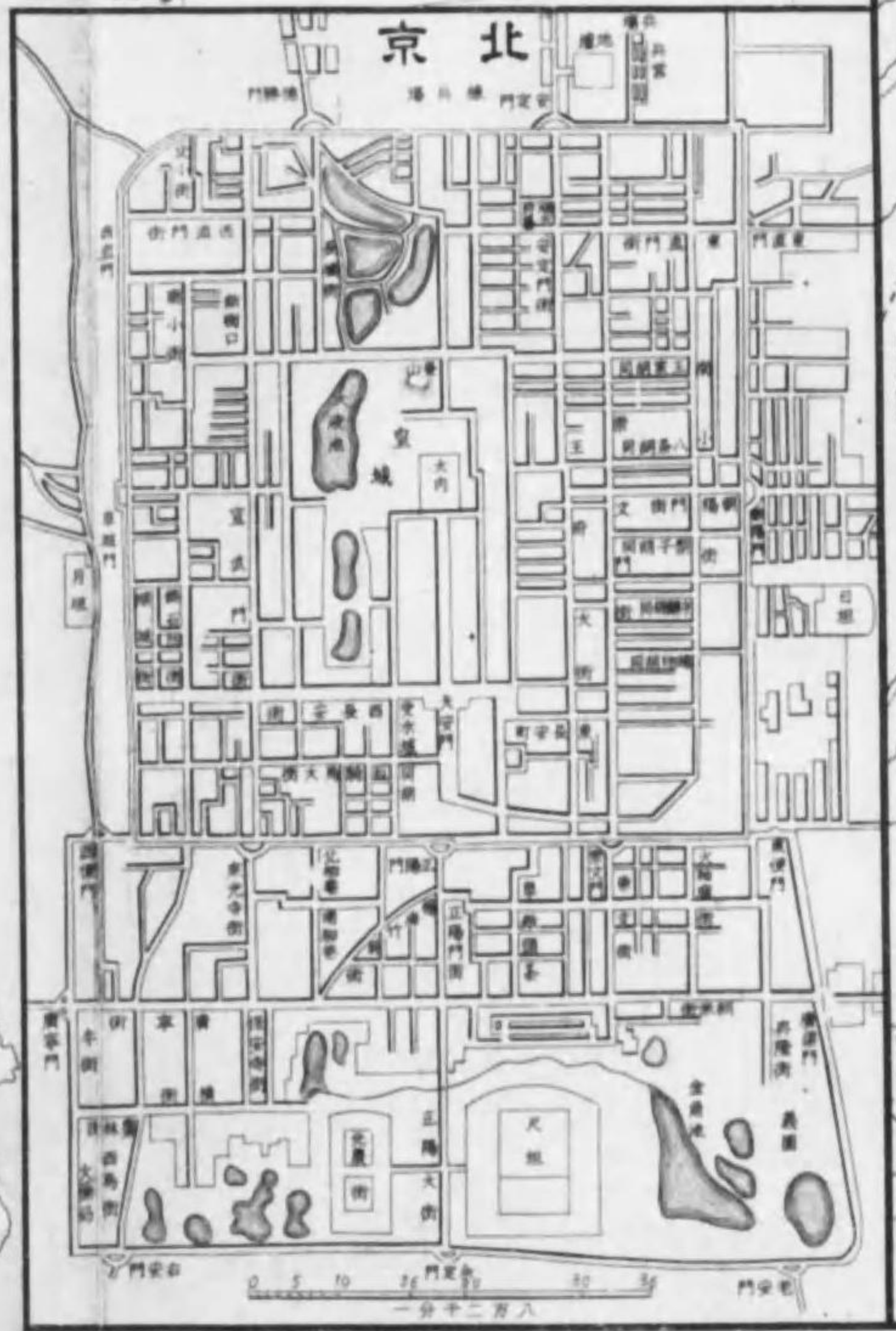
124

128

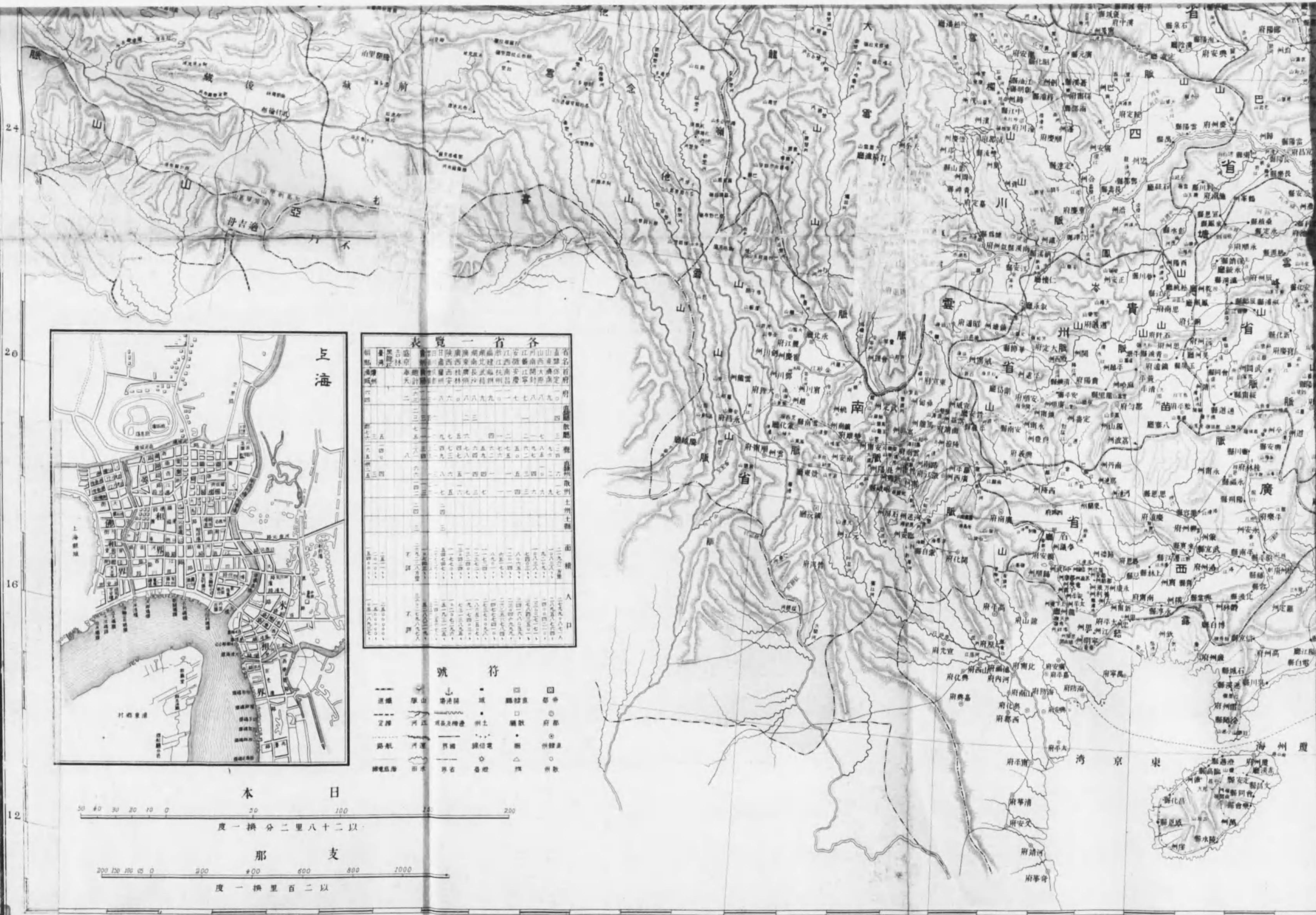
132

136

140



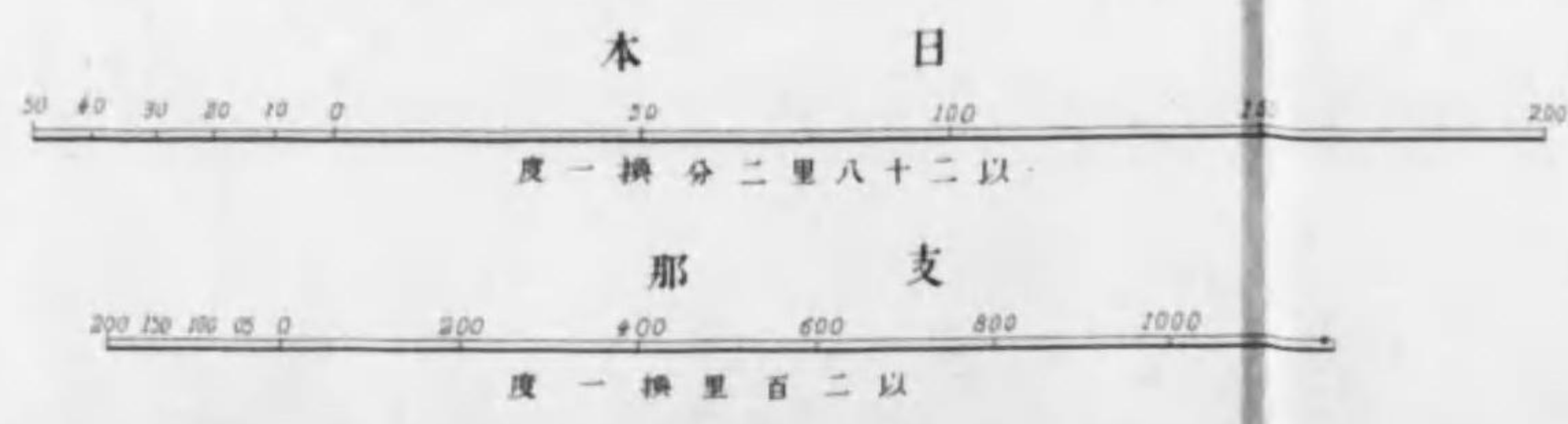
100 104 108 112 116 120 124 128



各省一覽表

省	府	州	縣	面積	人口
直隸	保定	正定	藁城
山東	濟南	濰縣	博山
河南	開封	許昌	鄭州
湖北	漢口	沙市	宜昌
湖南	長沙	衡陽	常德
江西	南昌	九江	吉安
浙江	杭州	紹興	嘉興
安徽	蕪湖	蚌埠	六安
福建	福州	廈門	泉州
廣東	廣州	汕頭	梧州
廣西	南寧	柳州	桂林
雲南	昆明	大理	騰冲
貴州	貴陽	遵義	安順
陝西	西安	漢中	延安
甘肅	蘭州	天水	平涼
四川	成都	萬縣	重慶
西康	康定	雅安	甘孜
察哈爾	張家口	歸綏	包頭
綏遠	歸綏	包頭	臨河
熱河	張家口	承德	秦皇島
遼寧	瀋陽	錦州	營口
吉林	長春	吉林	遼源
黑龍江	齊齊哈爾	哈爾濱	佳木斯

- 號符
- 鐵路
 - 道路
 - 航線
 - 電報線
 - 界線
 - 山脈
 - 河流
 - 湖泊
 - 城市
 - 縣城
 - 州府
 - 省城
 - 海峽
 - 港口
 - 島嶼
 - 燈塔
 - 砲台
 - 兵營
 - 監獄
 - 學校
 - 醫院
 - 工廠
 - 礦山
 - 森林
 - 草原
 - 沙漠
 - 冰川
 - 雪線
 - 等高線
 - 經緯線



明治廿七年十月廿九日印刷
 製圖者 赤松範靜
 發行所 林平次郎
 印刷者 林榮翠
 發行者 松村孫吉

終