

84

158

普
壤
戰
史

附 卷
之 五
圖

明治三十二年七月十一日印刷
明治三十二年七月十四日發行

陸軍 大學校 總譯

發行者 齋藤 戒

東京市麴町區飯田町二丁目五十二番地

印刷者 三島 良忠

東京市京橋區新肴町十五、十六番地

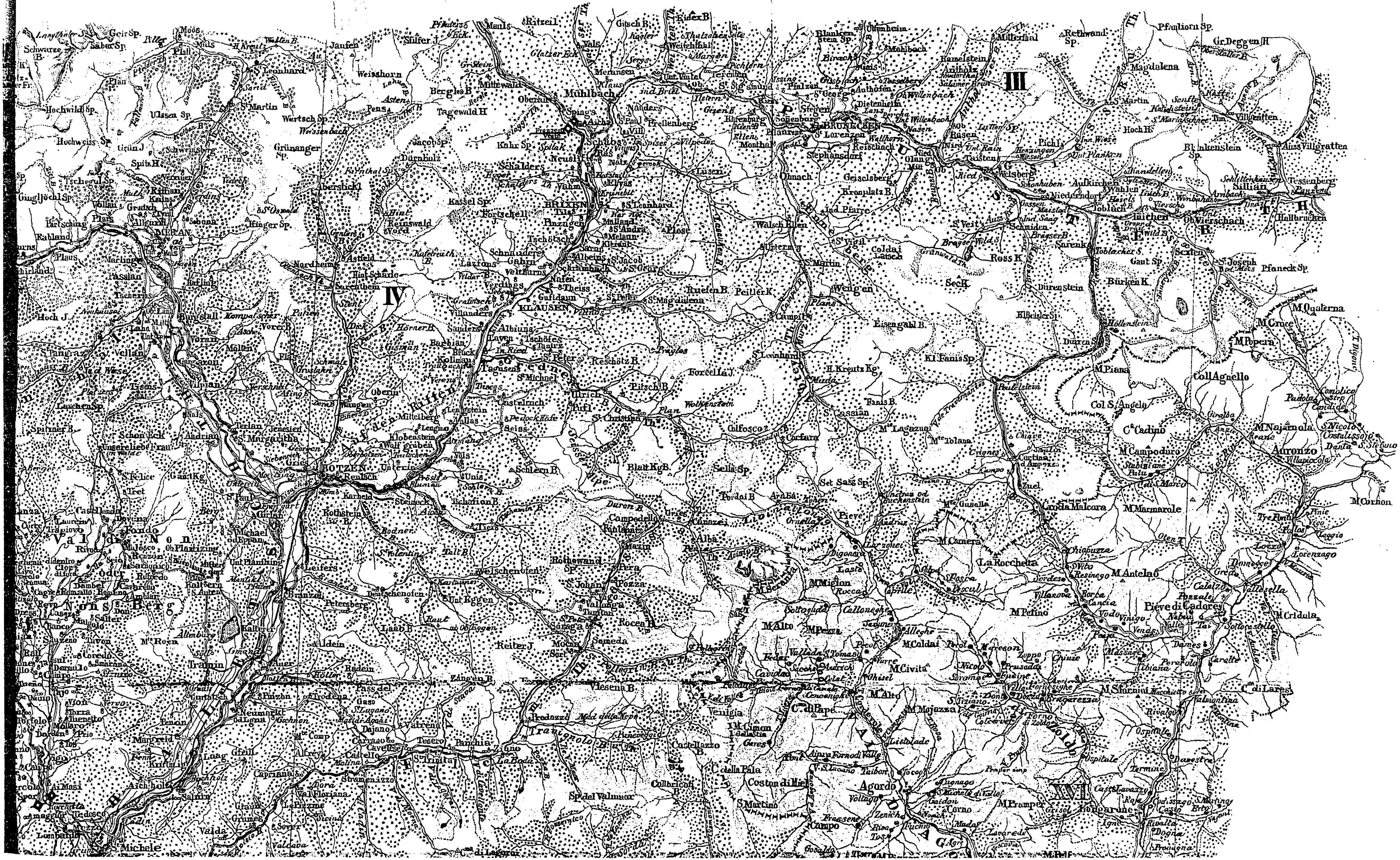
印刷所 元真社

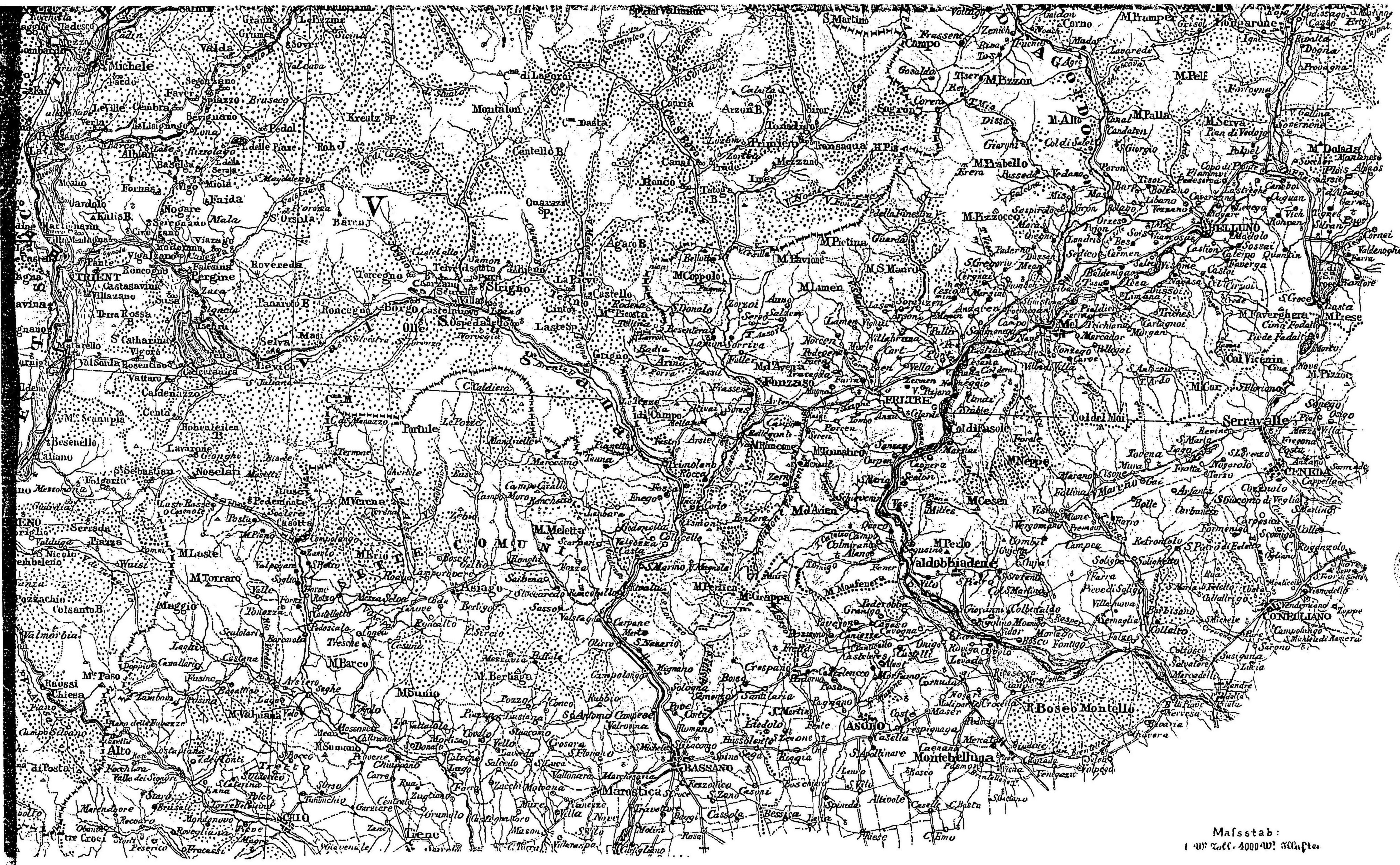
東京市京橋區新肴町十五、十六番地

發行所 偕行社

東京市麴町區飯田町二丁目五十二番地

ichts-Karte für die Vertheidigung Tirols im Jahre 1866.

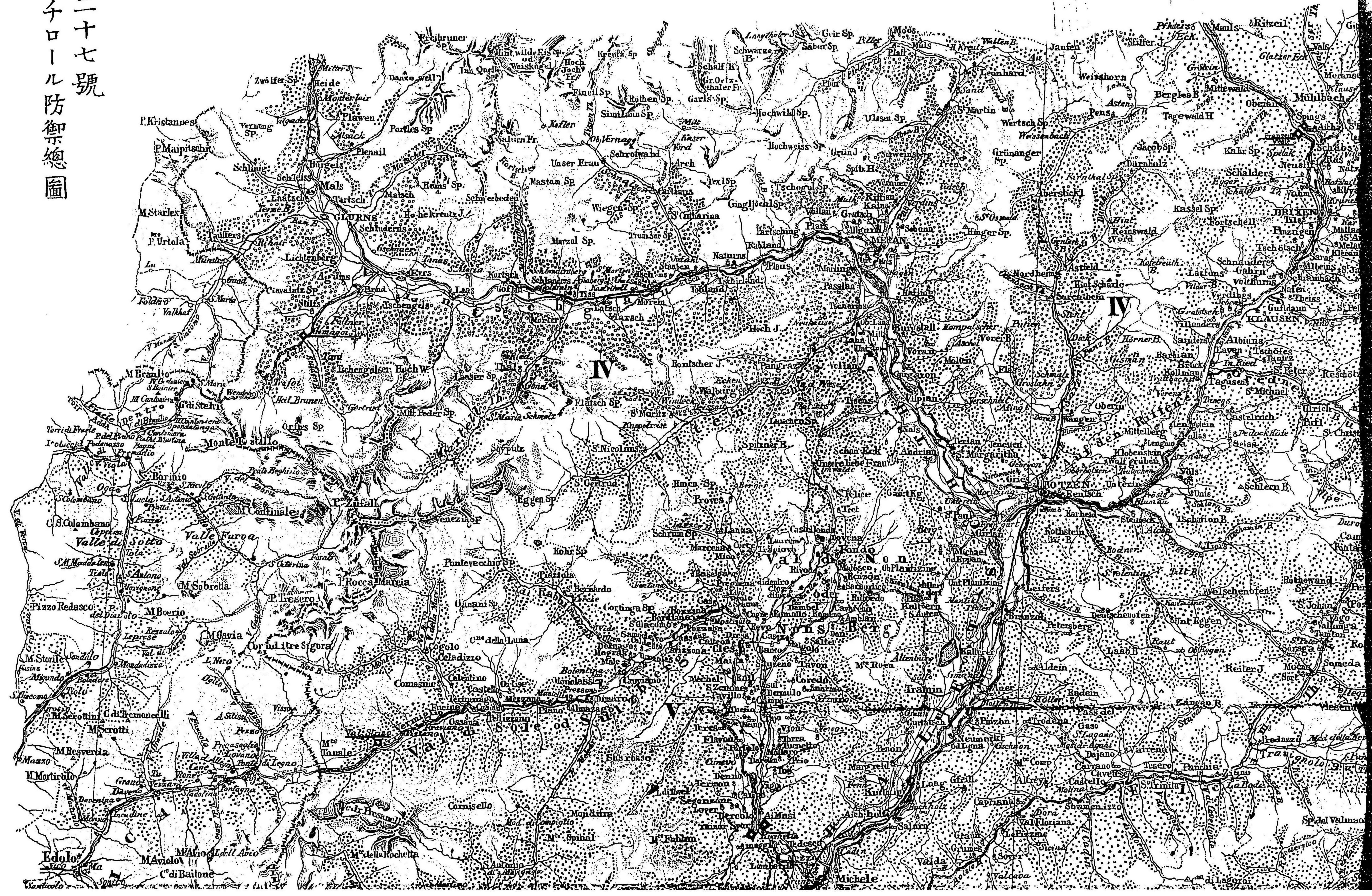




Mafsstab:
1 : 400 000

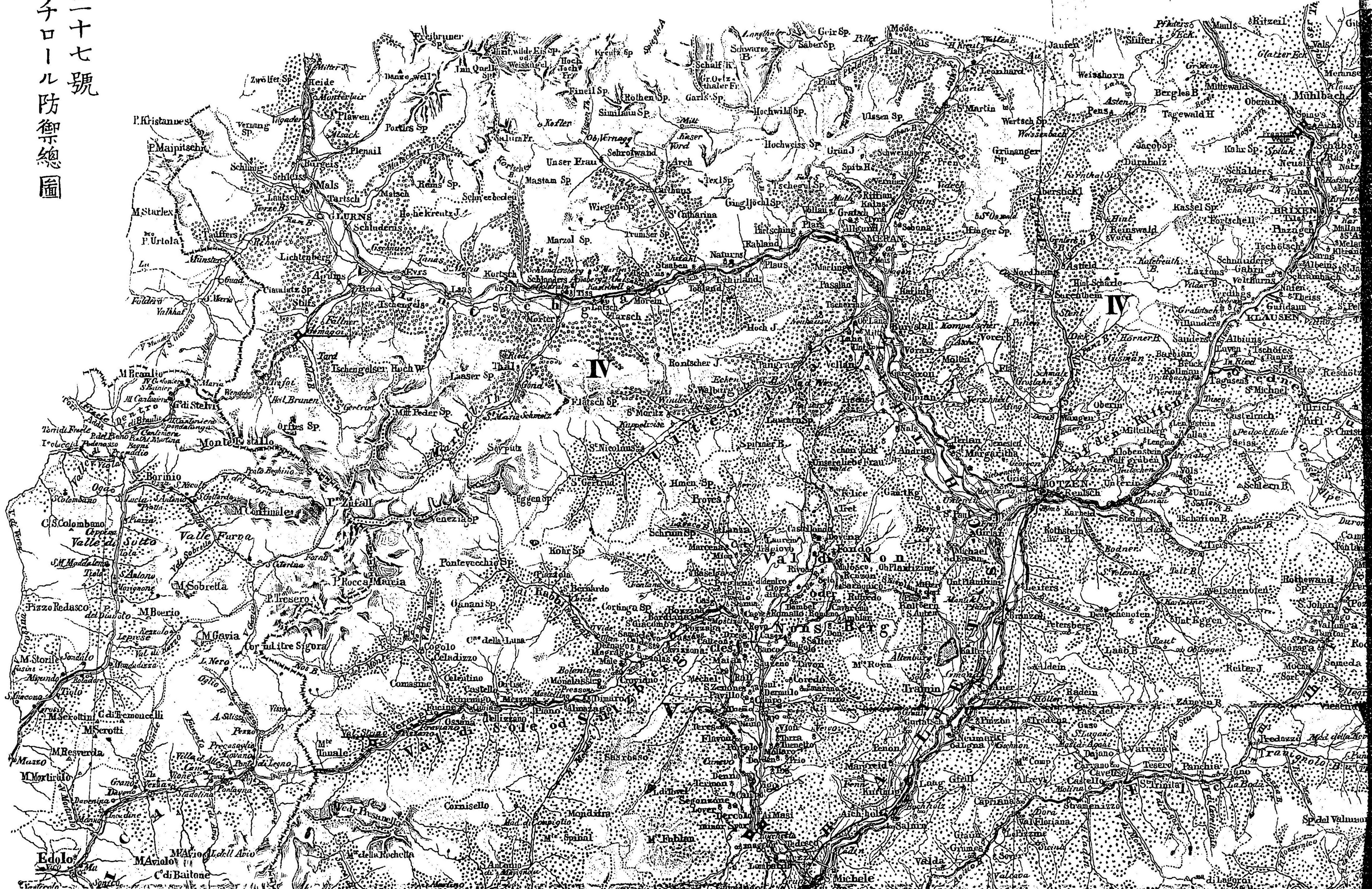
Übersichts-Karte für die Vertheidigung Tirols

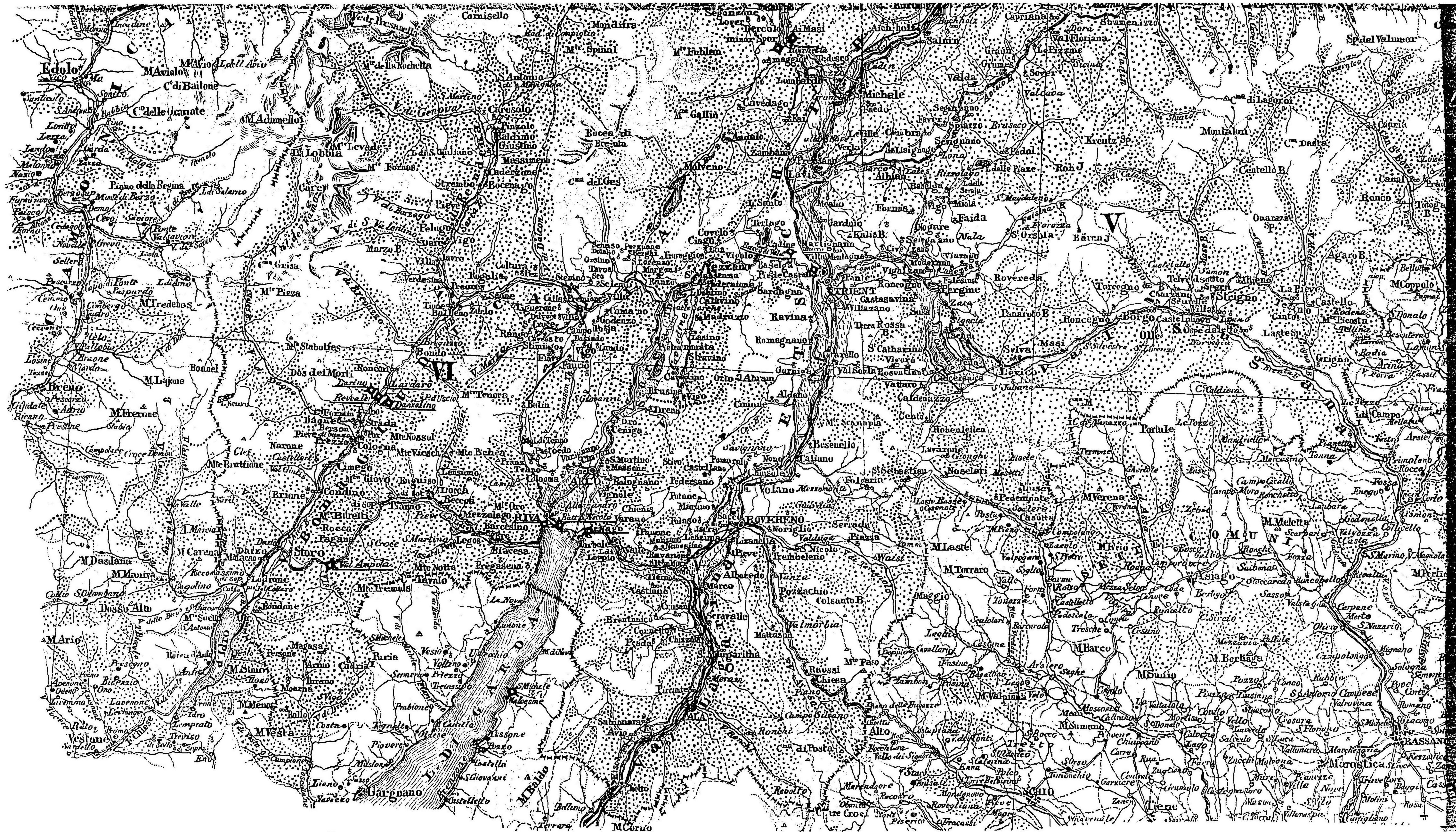
第二十七號
千口一ル防禦總圖



Übersichts-Karte für die Vertheidigung Tirols

第二十七號
チロル防禦總圖





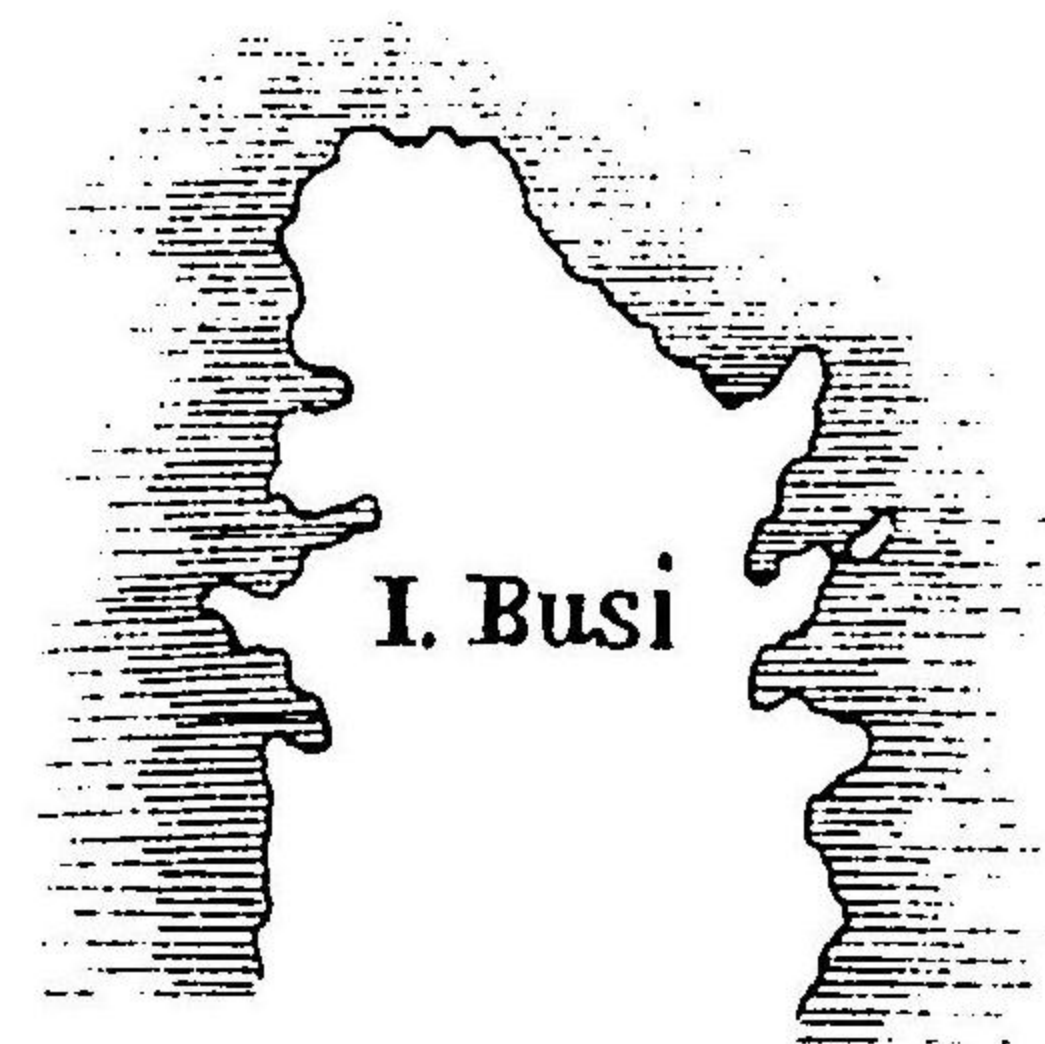
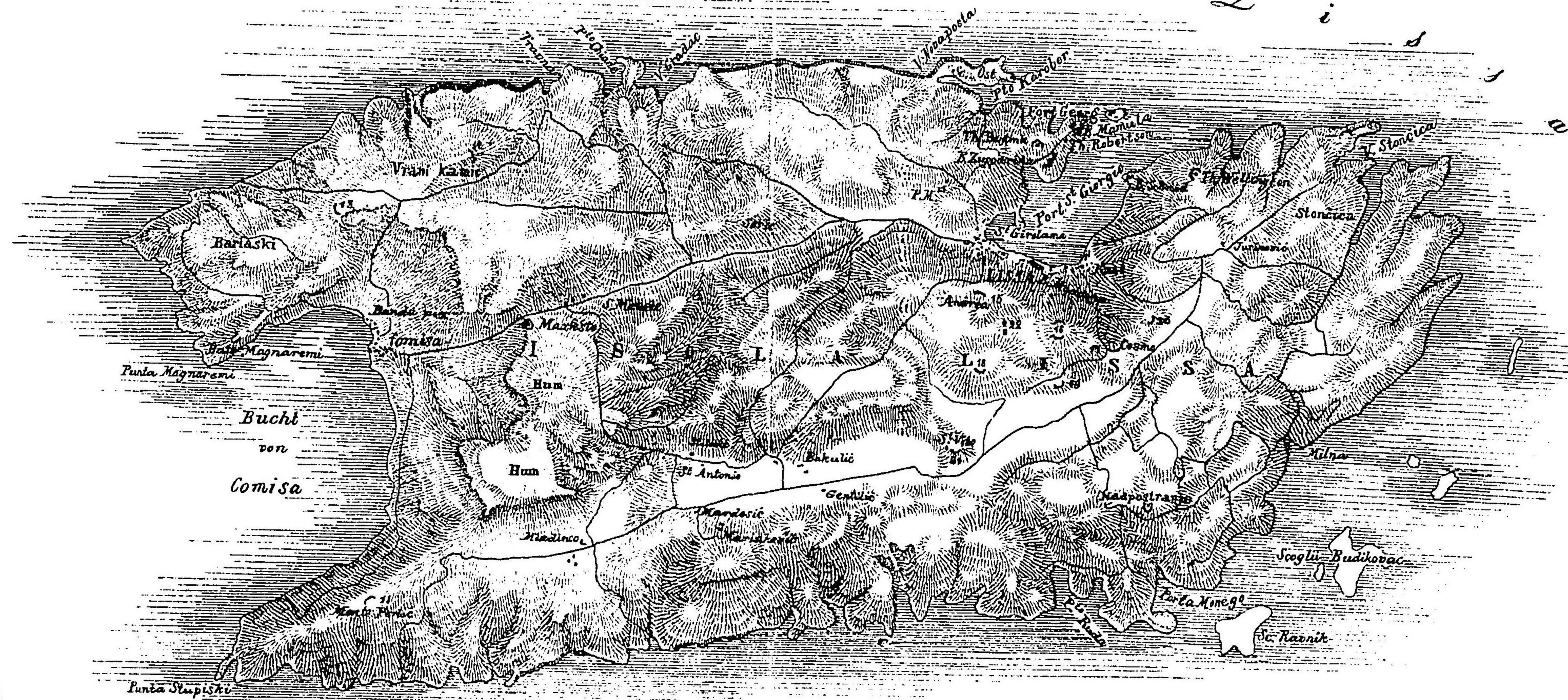
PLAN DER INSEL LISSA

sammt Befestigungen zur Zeit ihrer Berennung durch die italienische Escadre am 18. und 19. Juli 1866.
 千八百六十六年七月十八日十九日伊國艦隊ヲ以テ封鎖中ノリッサ島及ヒ其堡砦


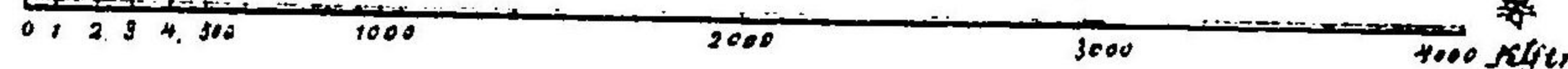
第二十八號
 リッサ島

I. Lesina


G a n a l e d i L i s s a

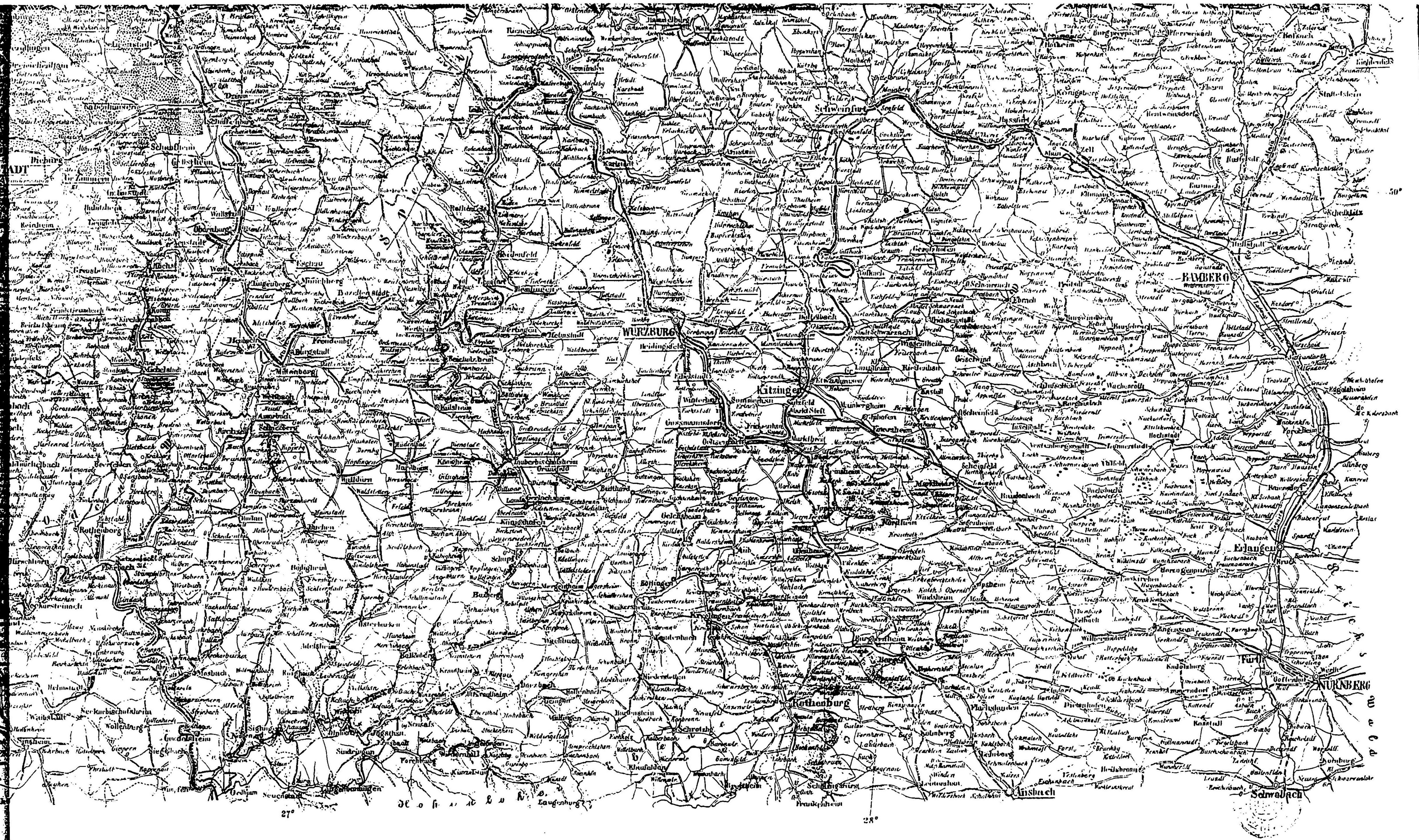


Maßstab 1:40000 = 1000 M. Maßstab.



Operations-Karte des Westdeutschen Kriegsschauplatzes 1866.






獨乙理

Mafsstäbe.

1:403,200 = 600 W. Kafter, oder 1:403,200 der natürlichen Größe.

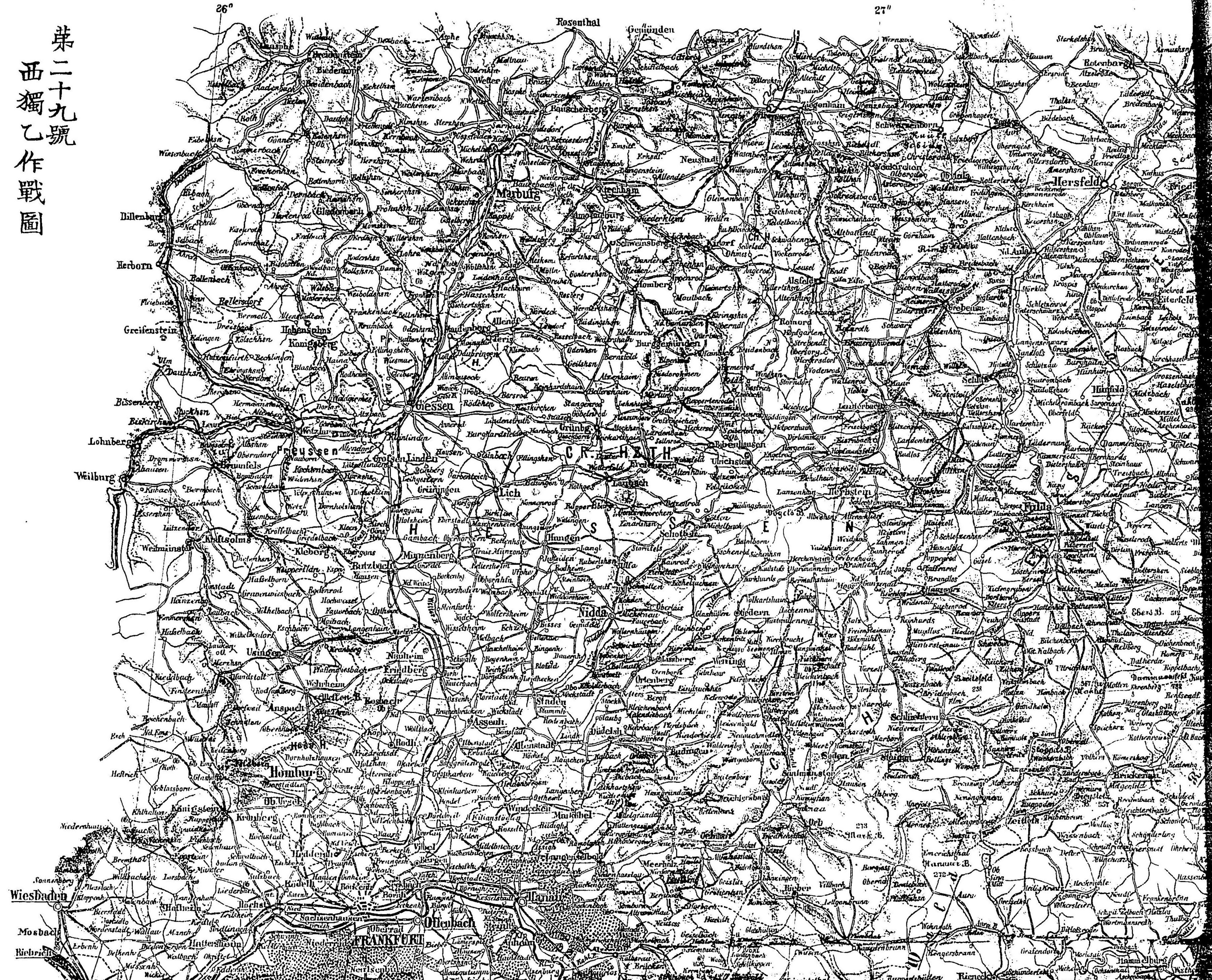
春


埃郵便理



Operations-Karte des Westdeutschen Krieg

第二十九號
西獨乙作戰圖





26°

27°

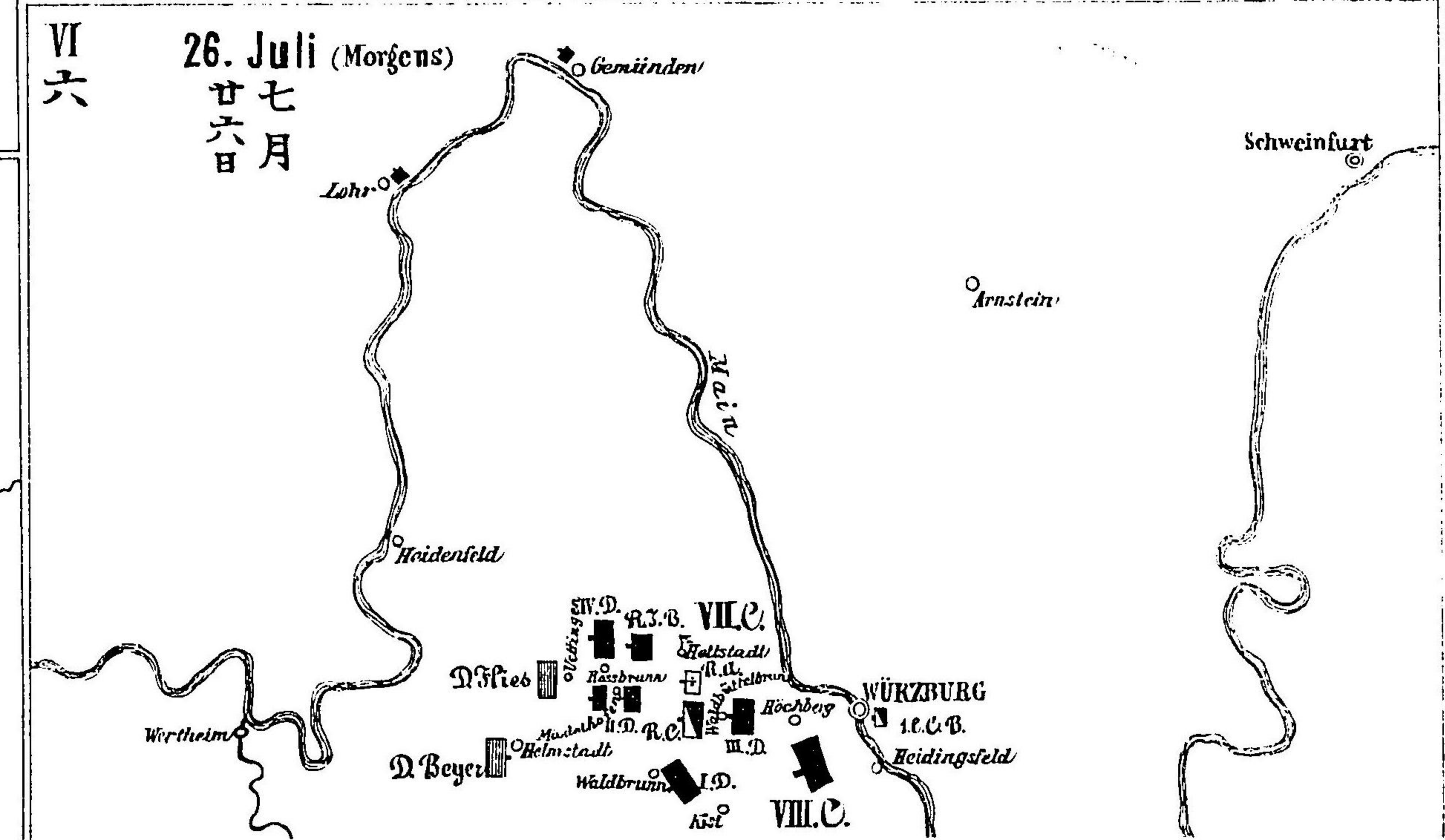
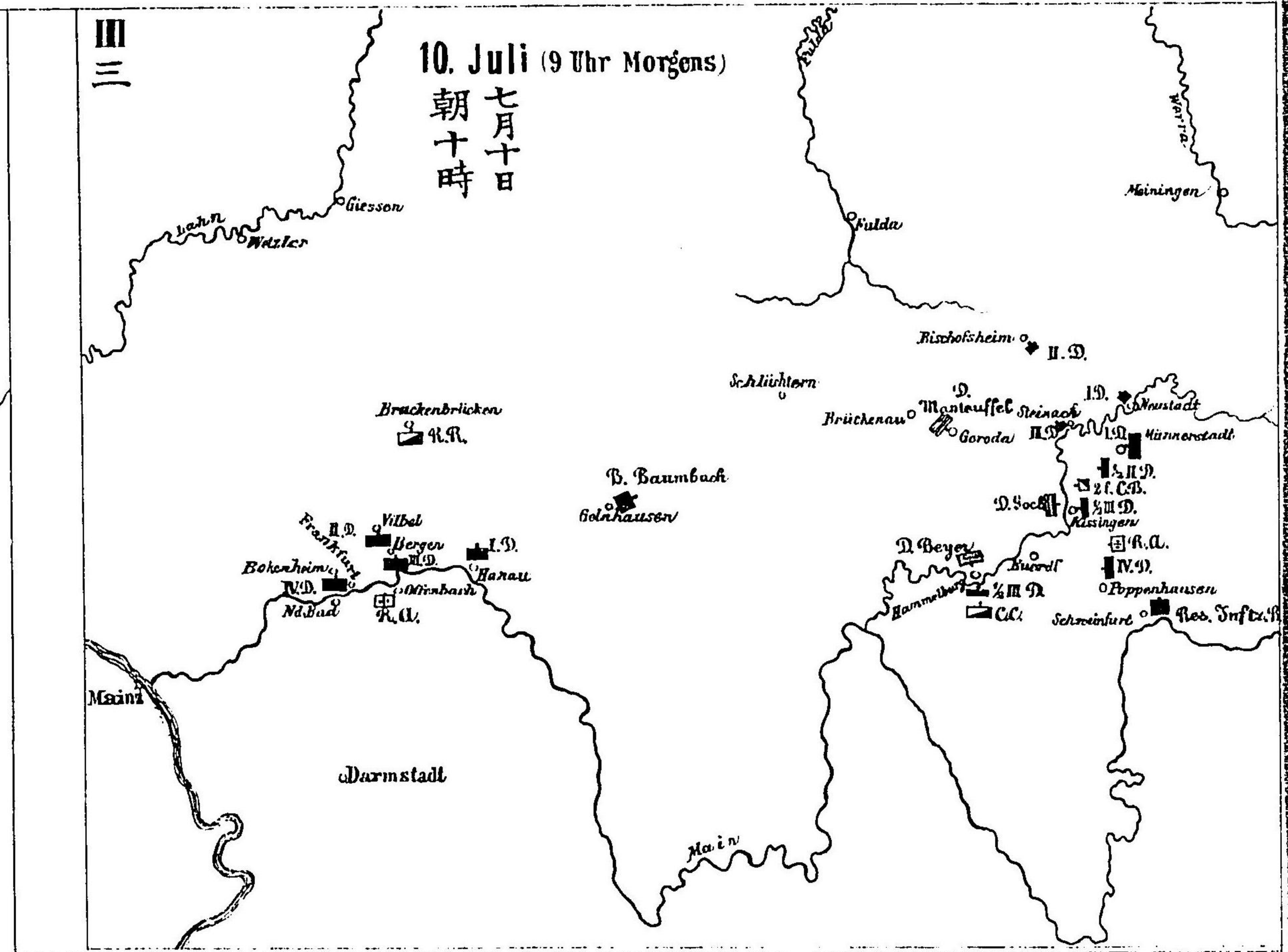
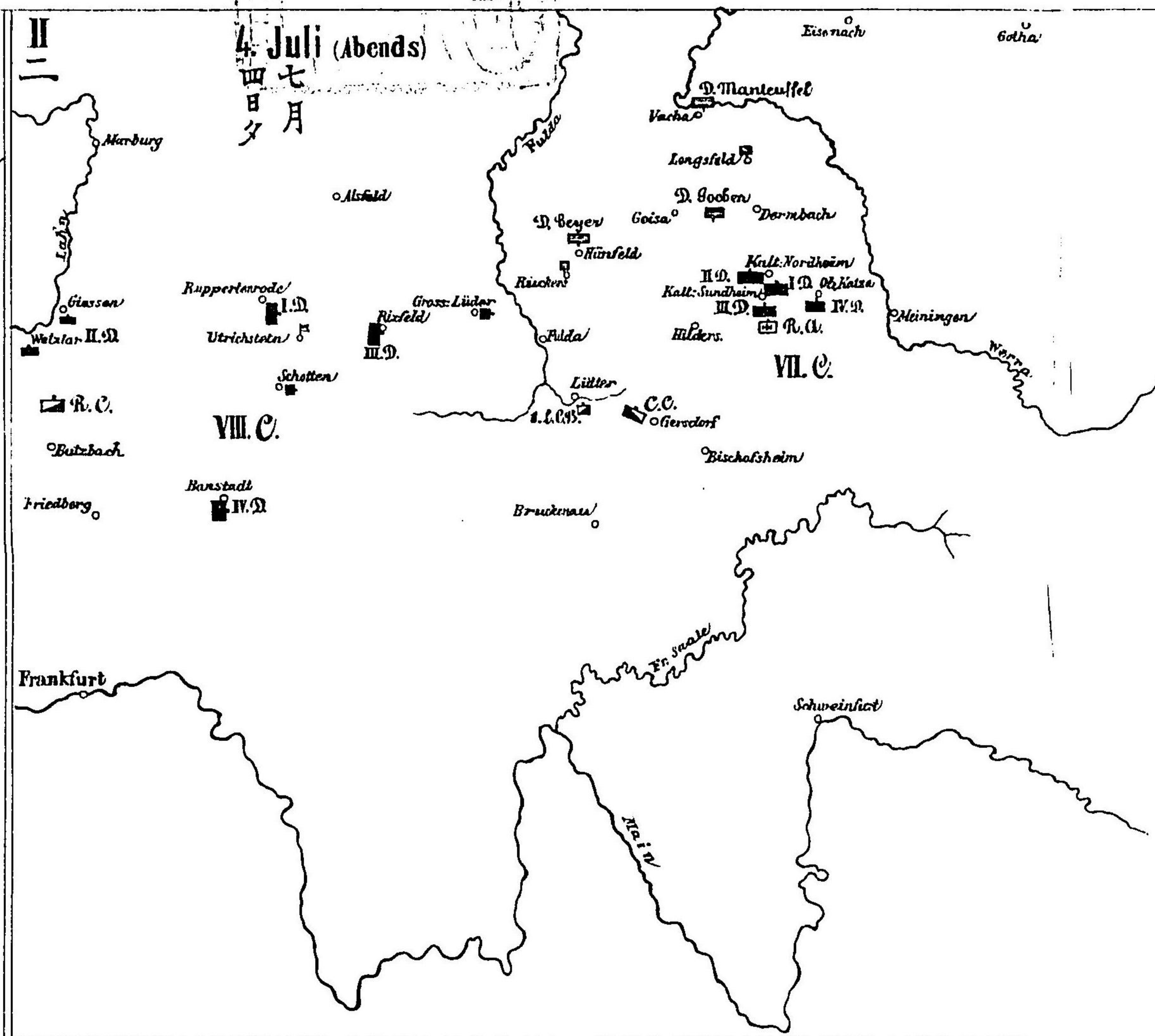
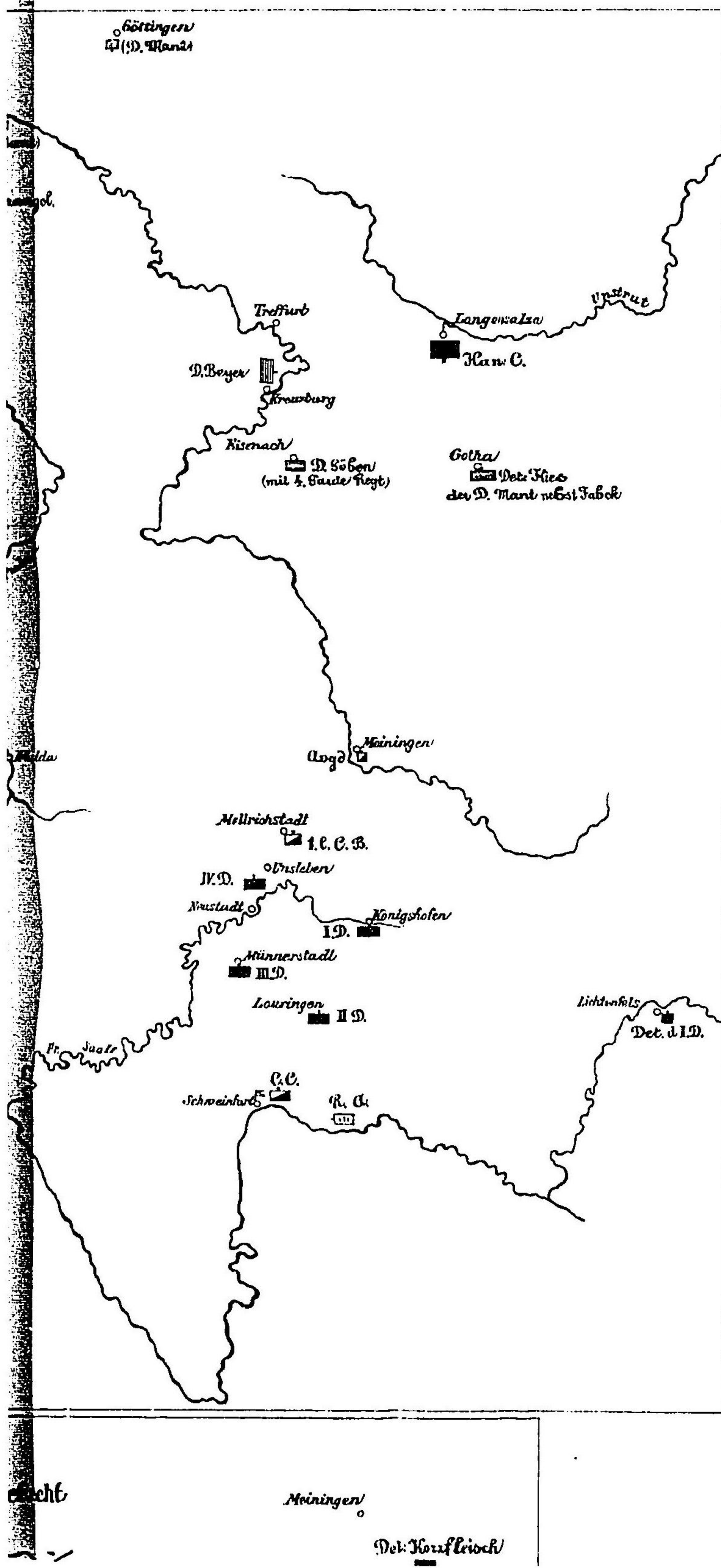
Mafsstäbe.
 1" Zoll = 5600 W' Klafter oder 1: 403 200 der natürlichen Größe.

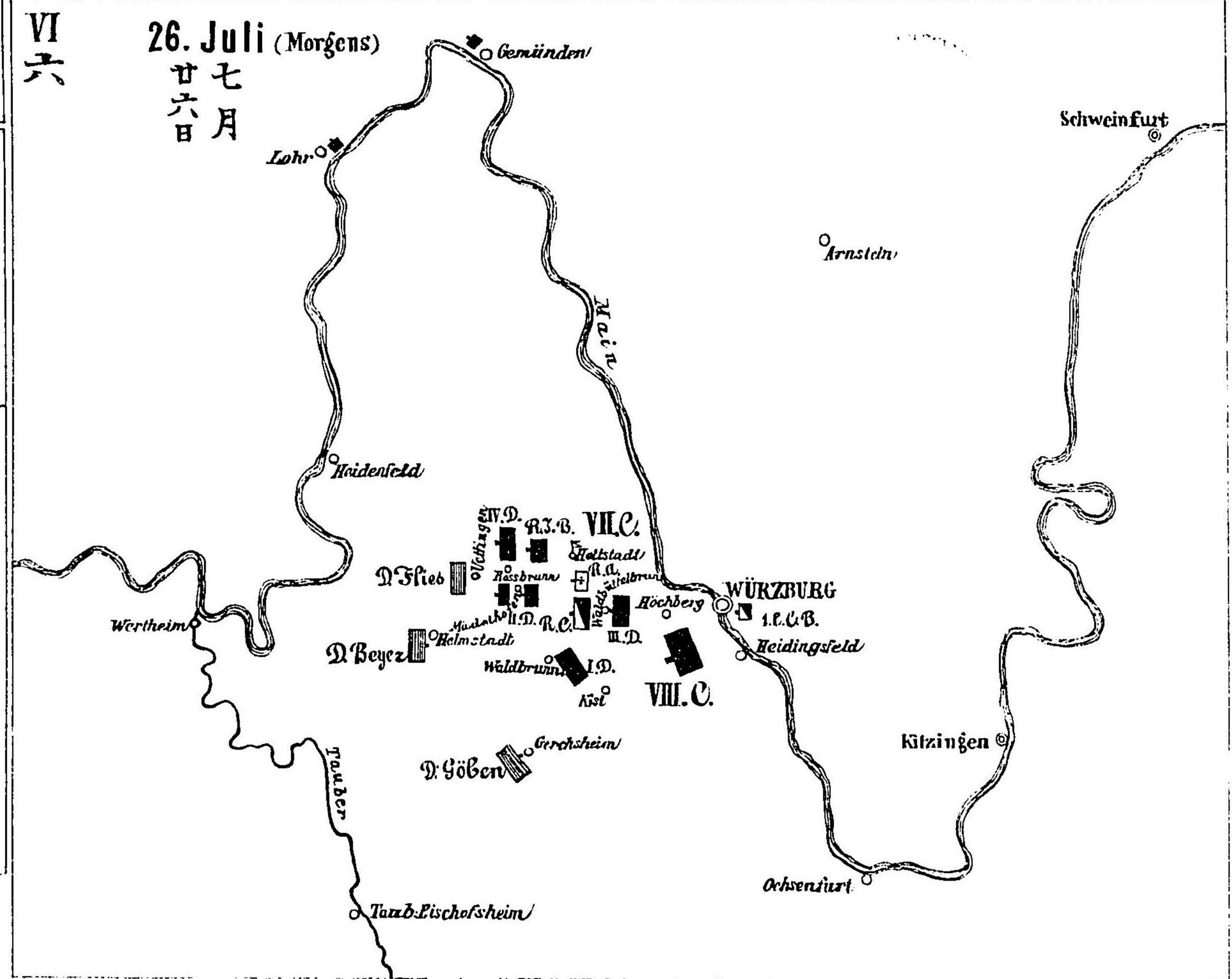
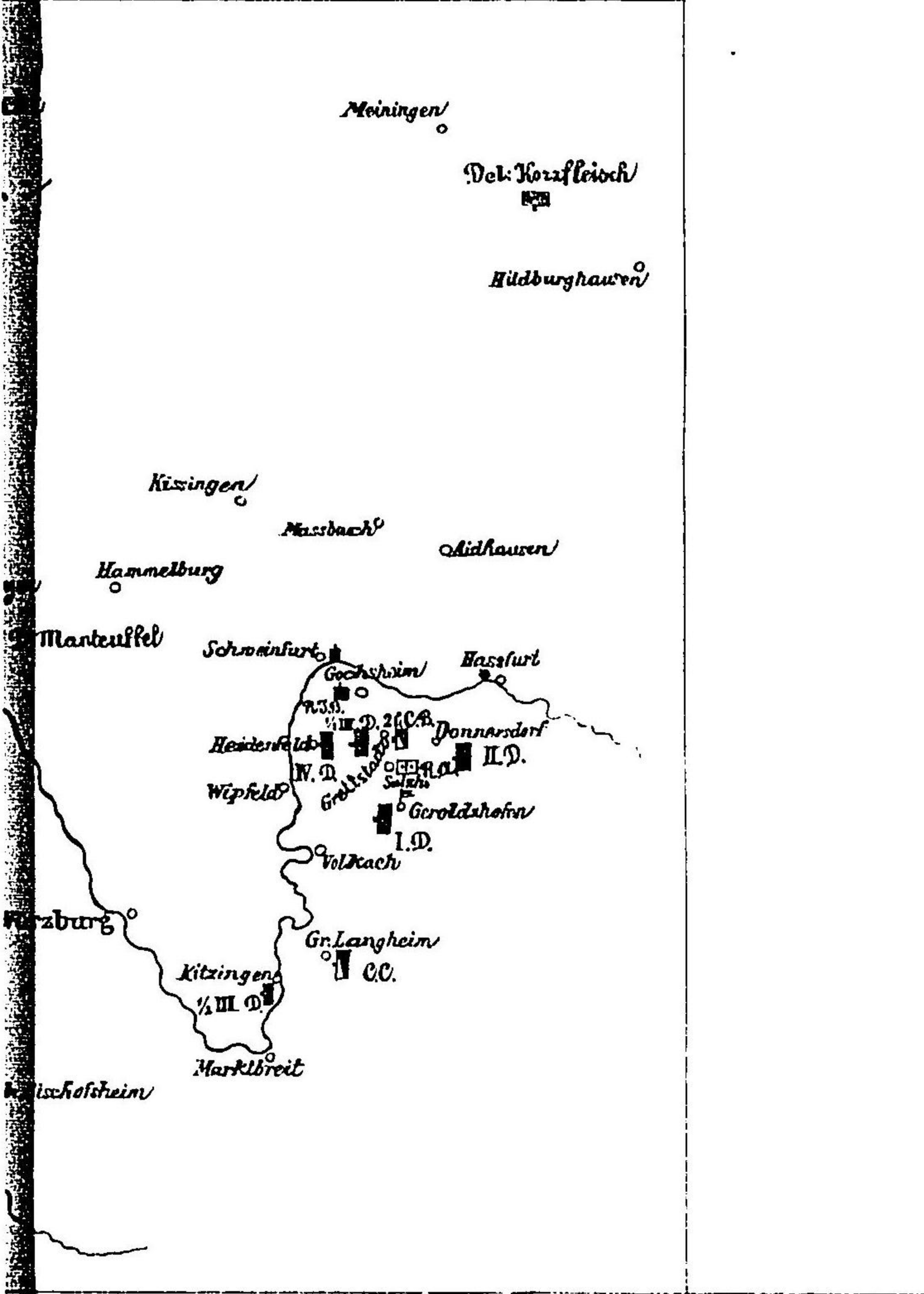
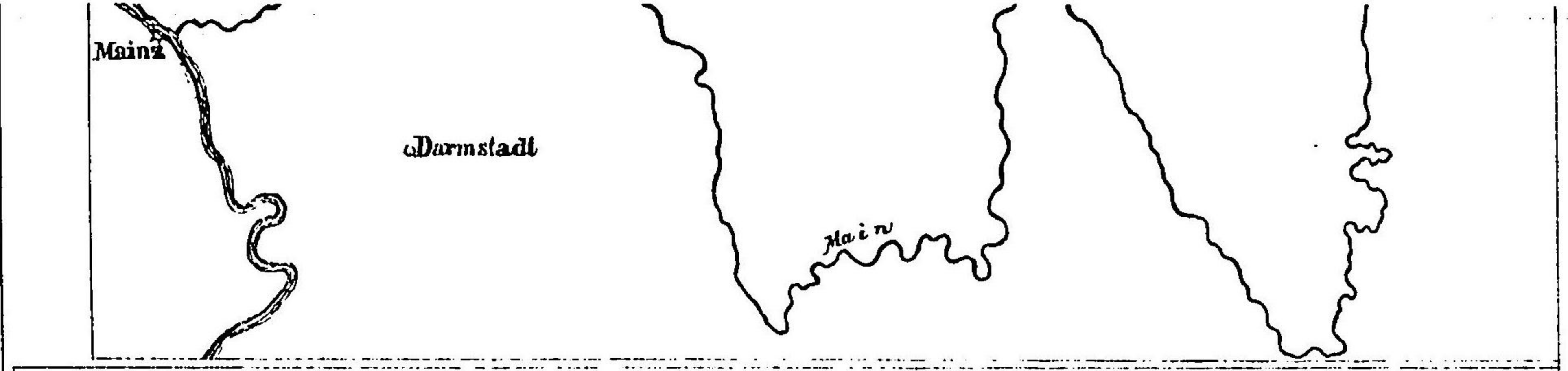
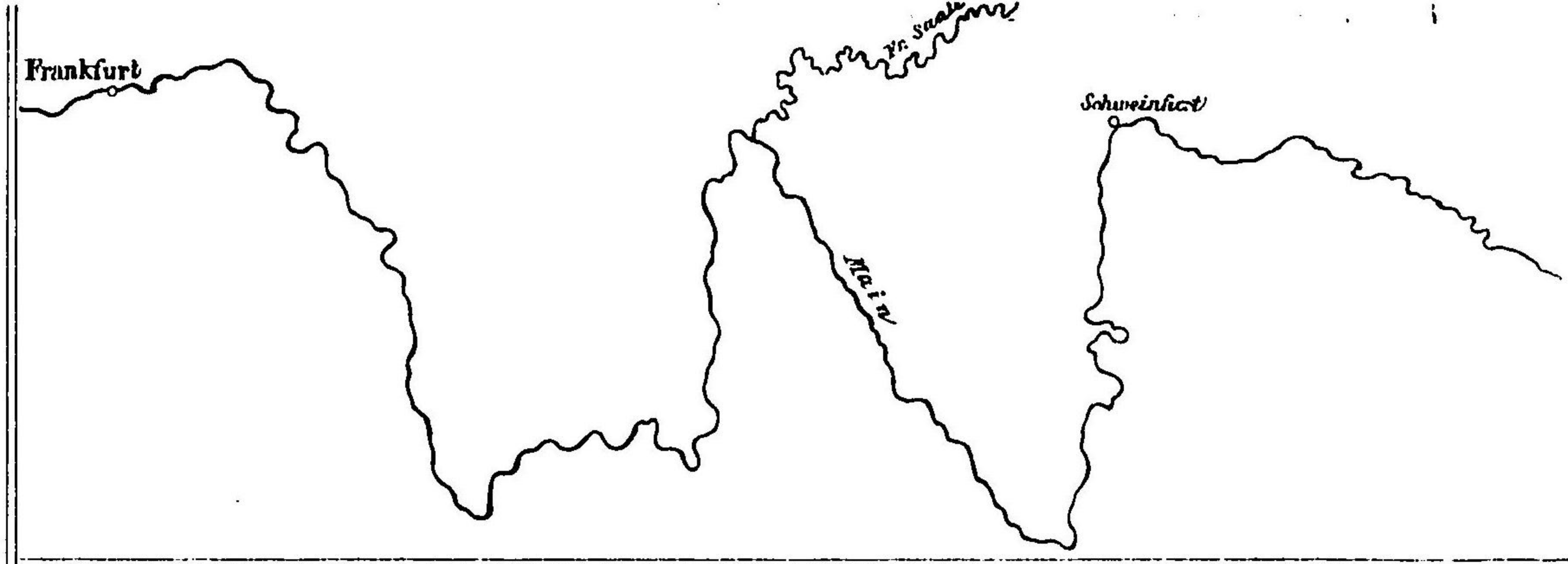
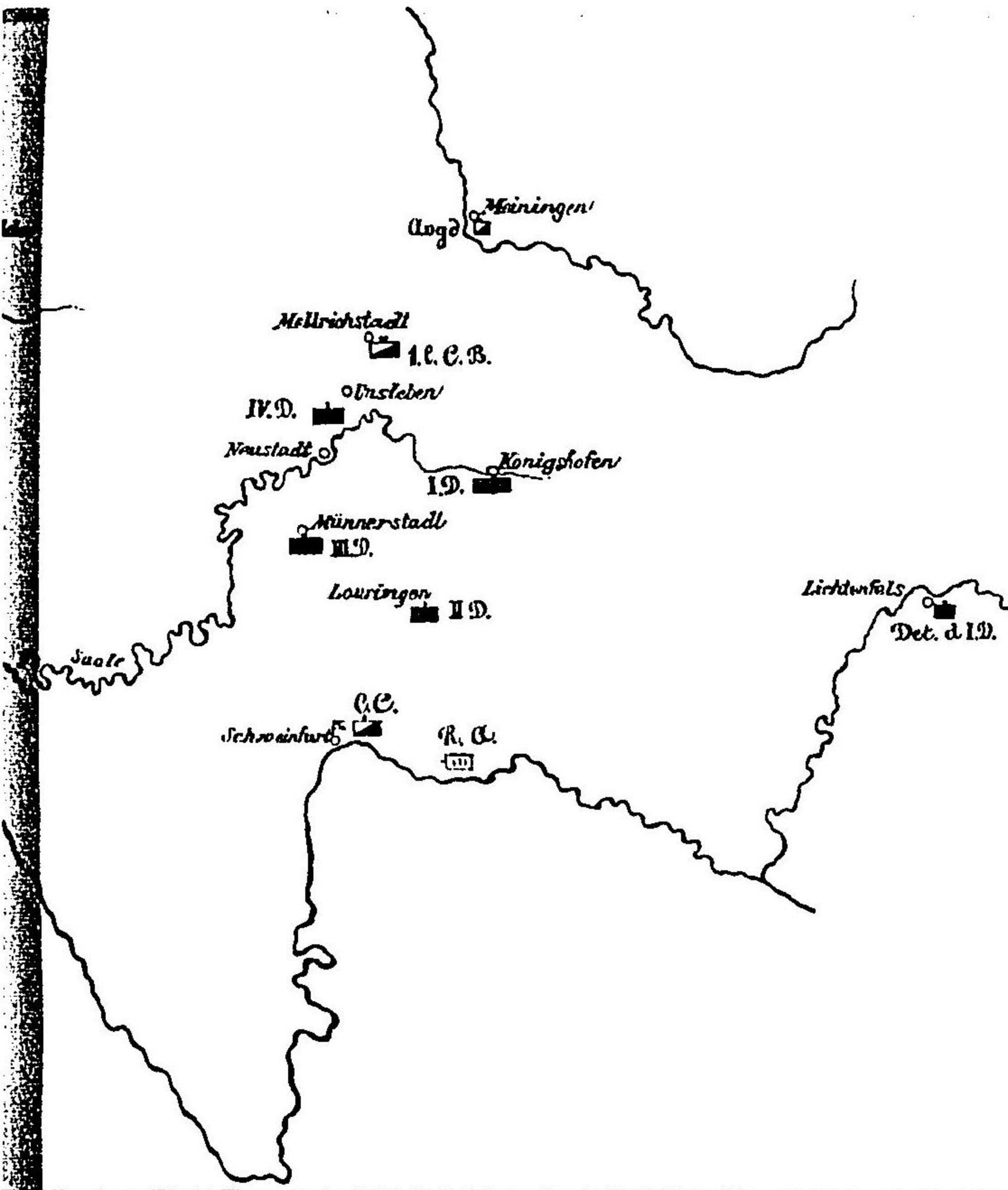


獨乙哩

第三十號
六月下旬ヨリ
七月下旬ニ至ル
戰略上兩軍
ノ位置

Strategische Situation am:

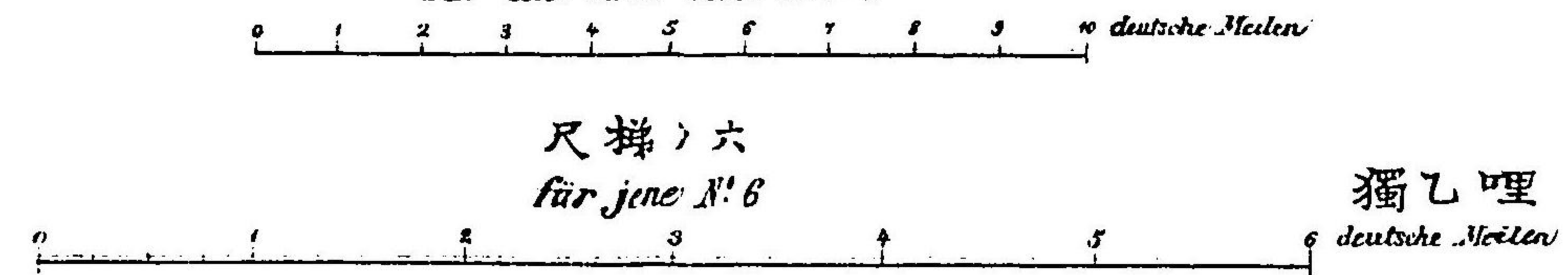





21. Juli
廿七月
廿六日

VI
六
26. Juli (Morgens)
廿七月
廿六日

尺標五至一自
Maßstab
für die strat. Sit. N° 1-5
獨乙哩



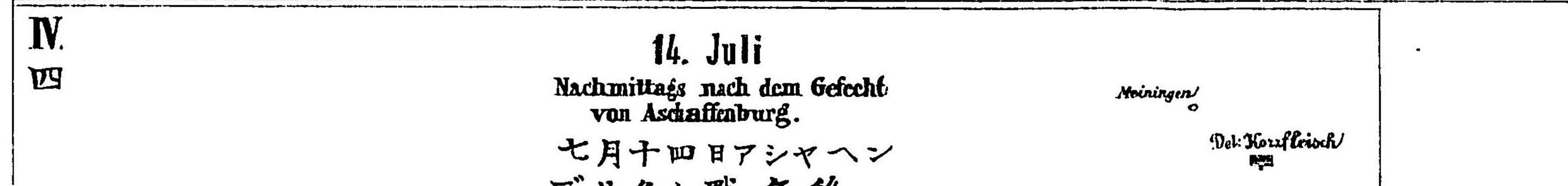
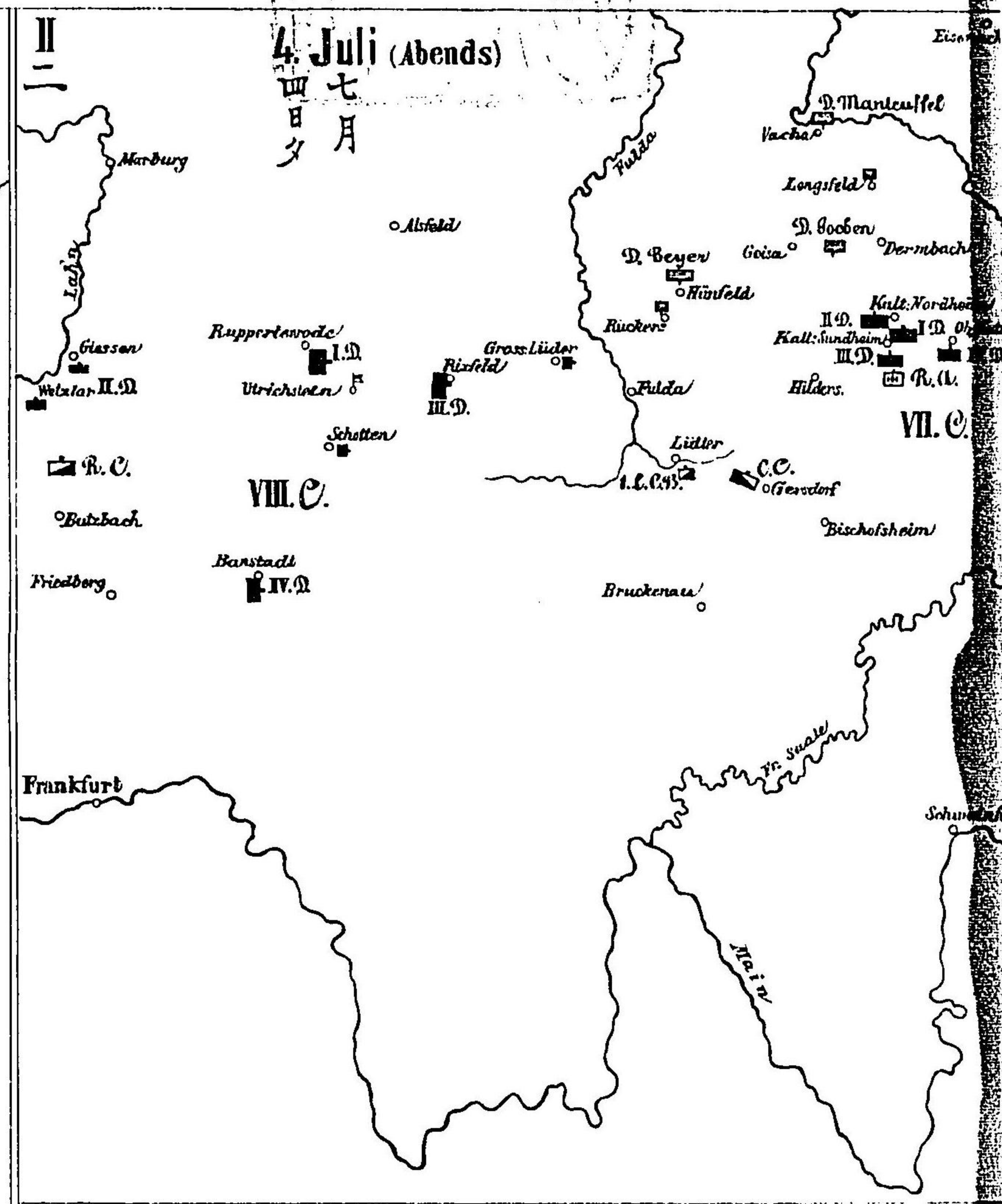
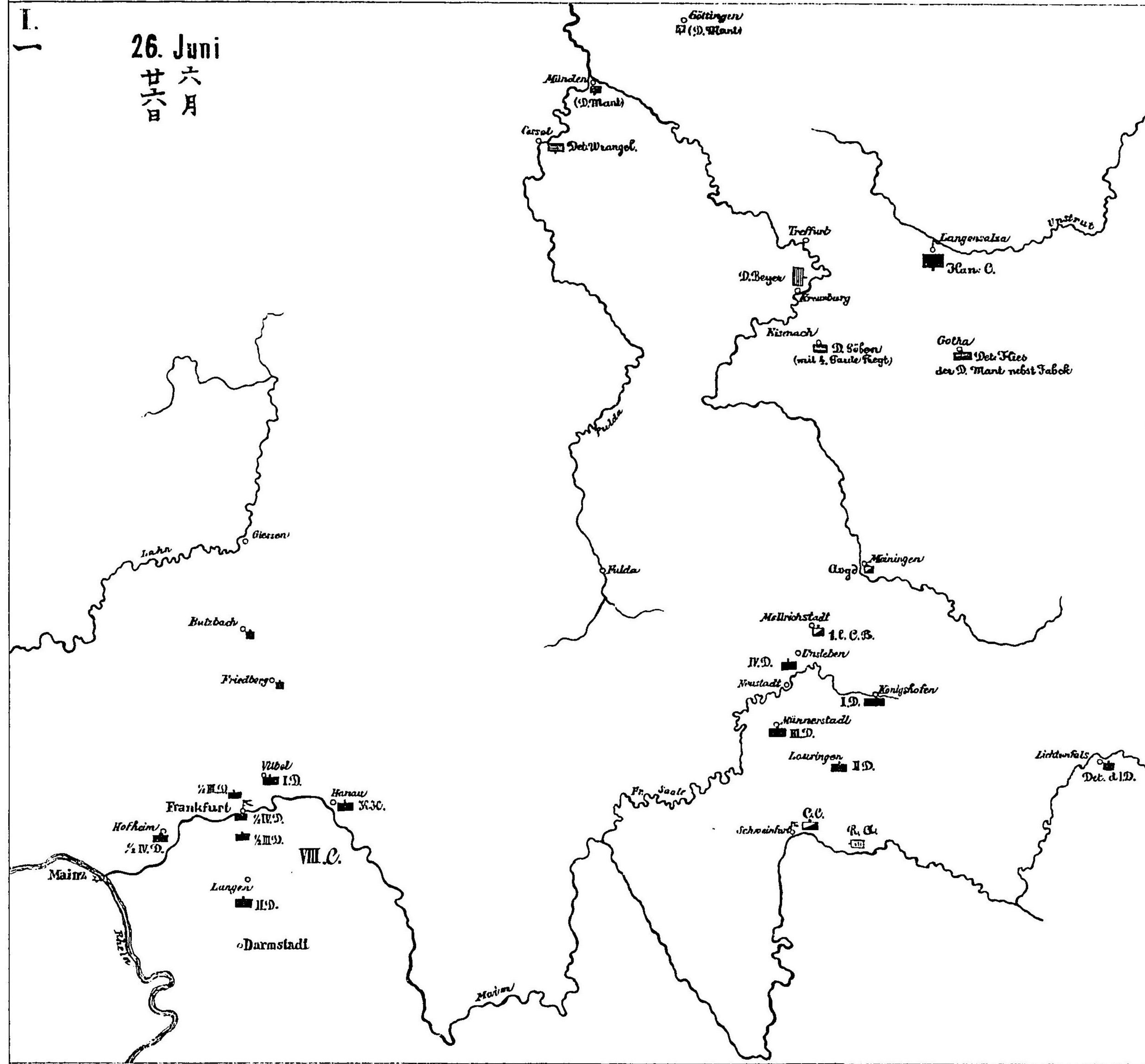
尺標六
für jene N° 6
獨乙哩
deutsche Meilen

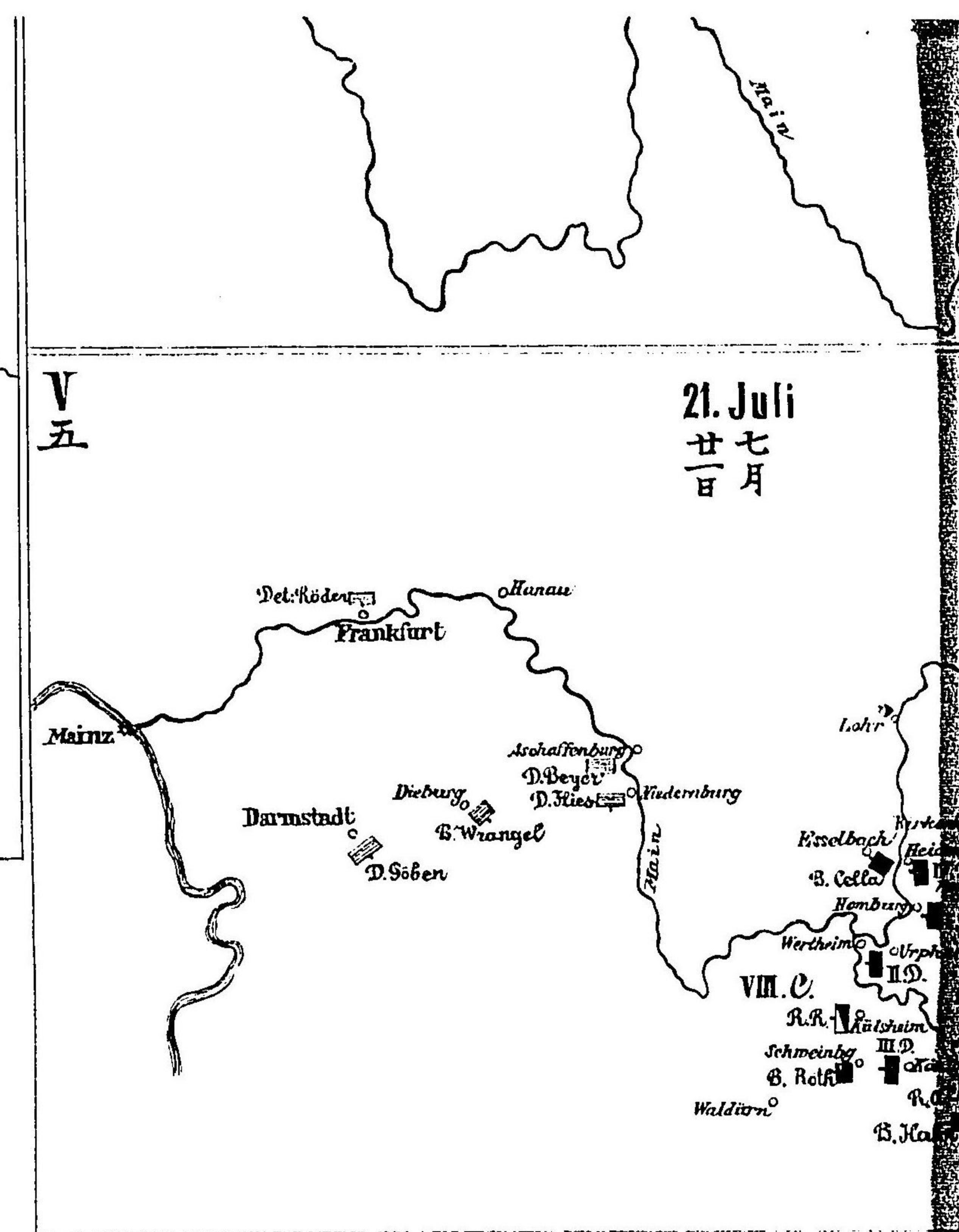
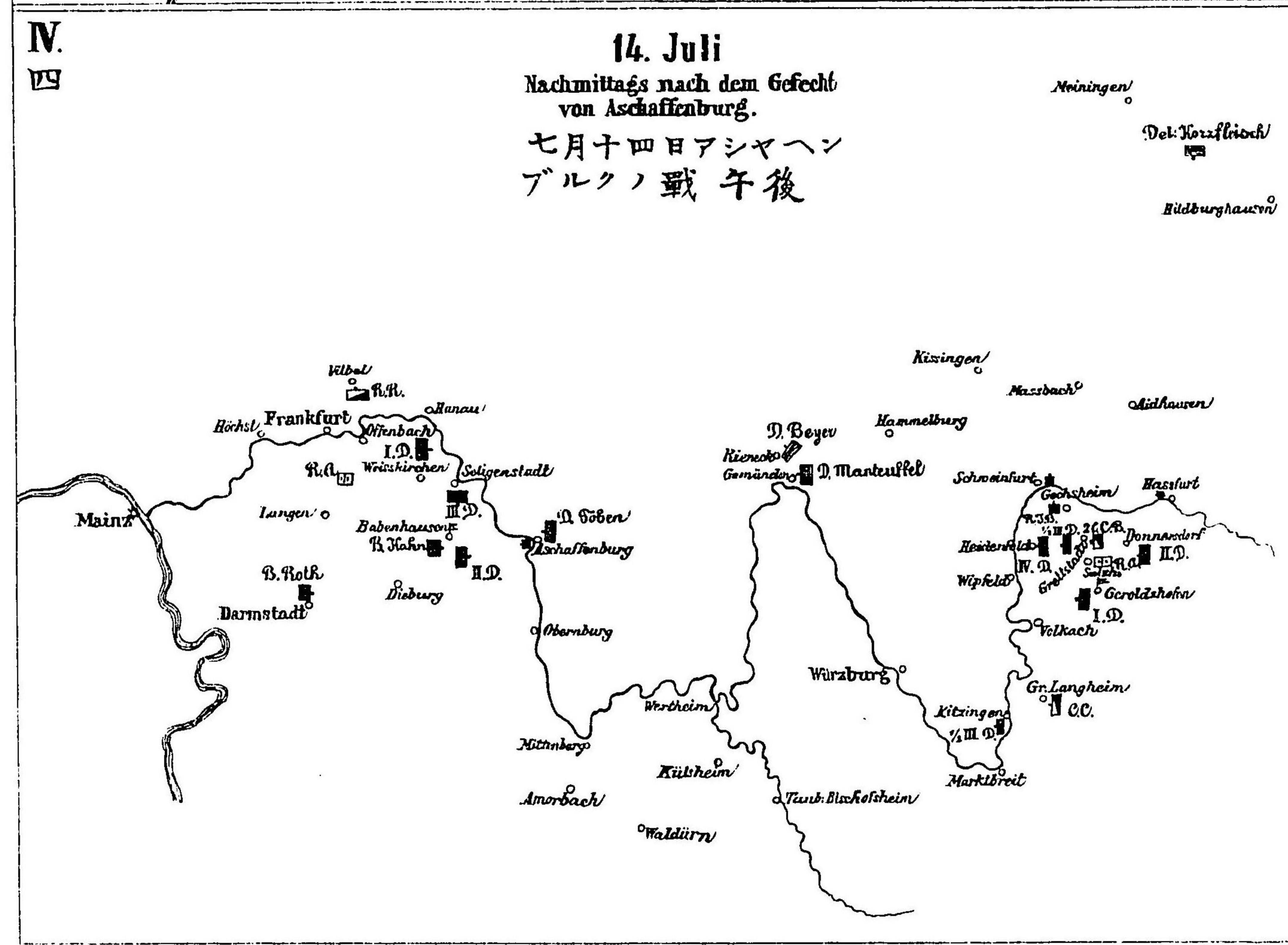
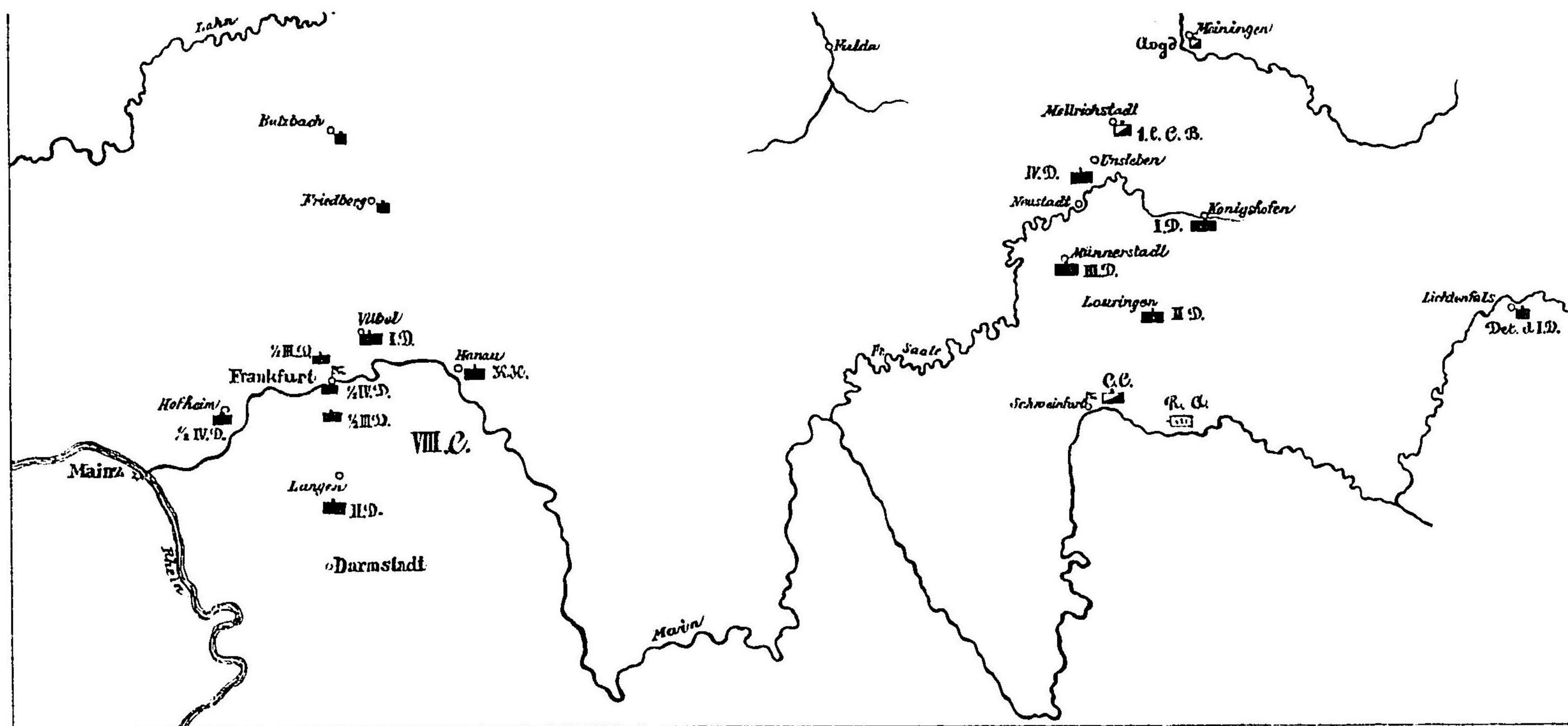


■ Bundestruppen 聯盟軍
□ Preussen 普兵

第三十號
六月下旬ヨリ
七月下旬ニ至ル
ノ位置
戰略上兩軍

Strategische Situation am:





84
158

簡
四
葉

