

14. 21-684



21

34



始



朝鮮河川調査年報

昭和十四・十五年度

朝鮮總督府



朝鮮河川調查年報

昭和十四・十五年度

朝鮮總督府



朝鮮總督府寄贈本

14.24
684

朝鮮河川調査年報 (昭和十四・十五年度)

目次

第一章 總論

第一節 緒言.....一

第二節 河川調査事業の經過及成績.....二

第二章 河川調査

第一節 概説.....一〇

第二節 測量調査.....一五

 第一 鴨綠江支流禿魯江測量調査.....一五

 第二 大同江測量調査.....一七

 第三 禮成江支流漢橋川測量調査.....一八

 第四 豆滿江測量調査.....二三

第五 成果表.....二二

第三節 水運經濟並潮流調查.....二三

第四節 流量調查.....二七

第五節 洪水調查.....三〇

第一 洪水水位.....三〇

第二 洪水被害.....三二

第六節 旱魃調查.....三四

第七節 量水標建設修繕並監查.....三八

第一 量水標建設.....三八

第二 量水標修繕.....三九

第三 量水標監查.....四〇

附圖

一 河川調查一覽圖.....第一圖

一 昭和十四年各旬別洪水一覽圖.....第二圖

一 昭和十五年各旬別洪水一覽圖.....第三圖

一 昭和十四年洪水水位圖表.....第四圖

一 昭和十五年洪水水位圖表.....第五圖

一 鳴綠江支流禿魯江縱斷面圖.....第六圖

一 禮成江支流漢橋川縱斷面圖.....第七圖

附表

一 昭和十四年雨量表

二 昭和十五年雨量表

三 昭和十四年蒸發量表

四 昭和十五年蒸發量表

五 昭和十四年水位年表

六 昭和十五年水位年表

七 昭和十四年每洪水時最高水位一覽表

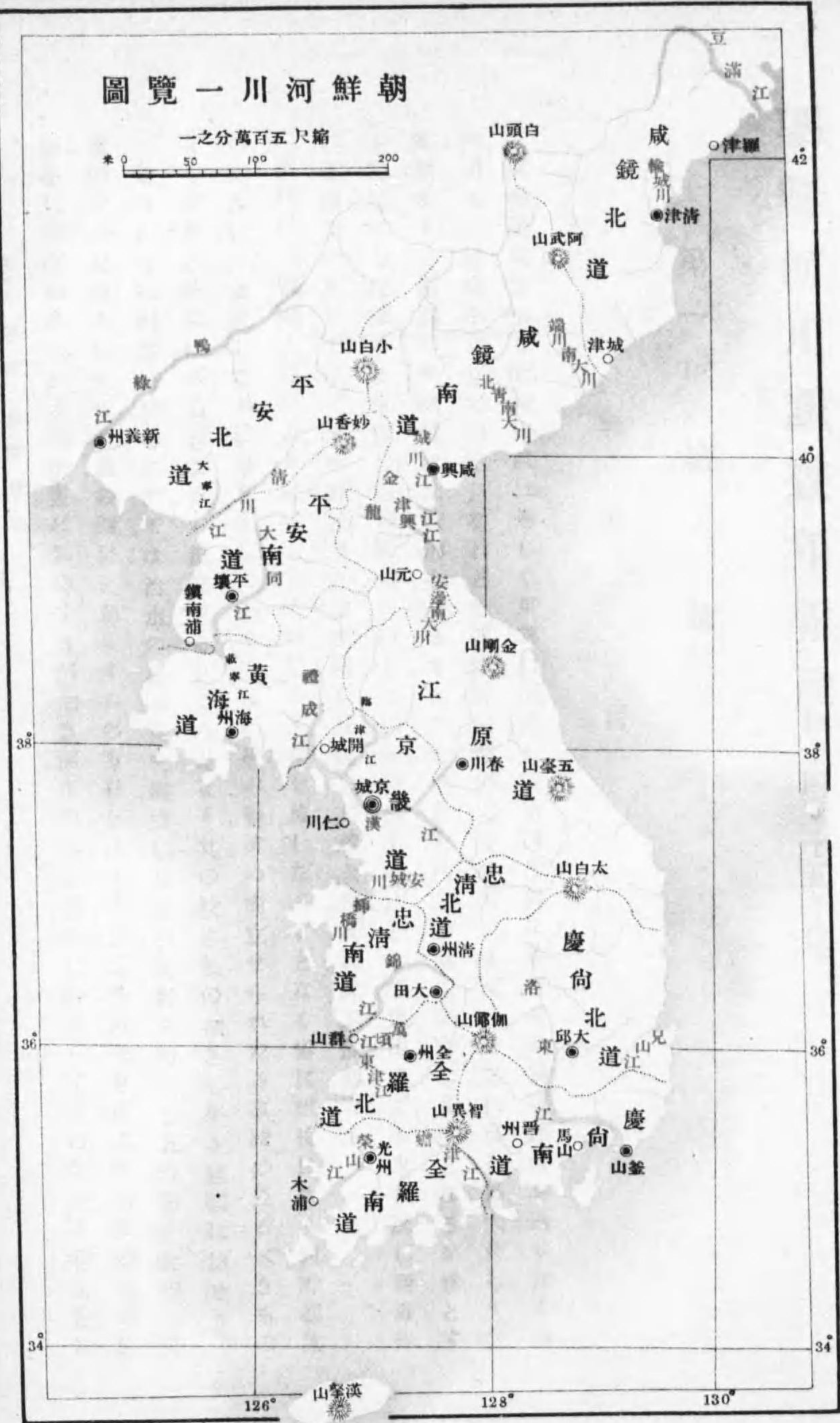

八 昭和十五年每洪水時最高水位一覽表

九 昭和十四年洪水被害統計表

一〇 昭和十五年洪水被害統計表

圖覽一川河鮮朝

一之分萬百五尺縮

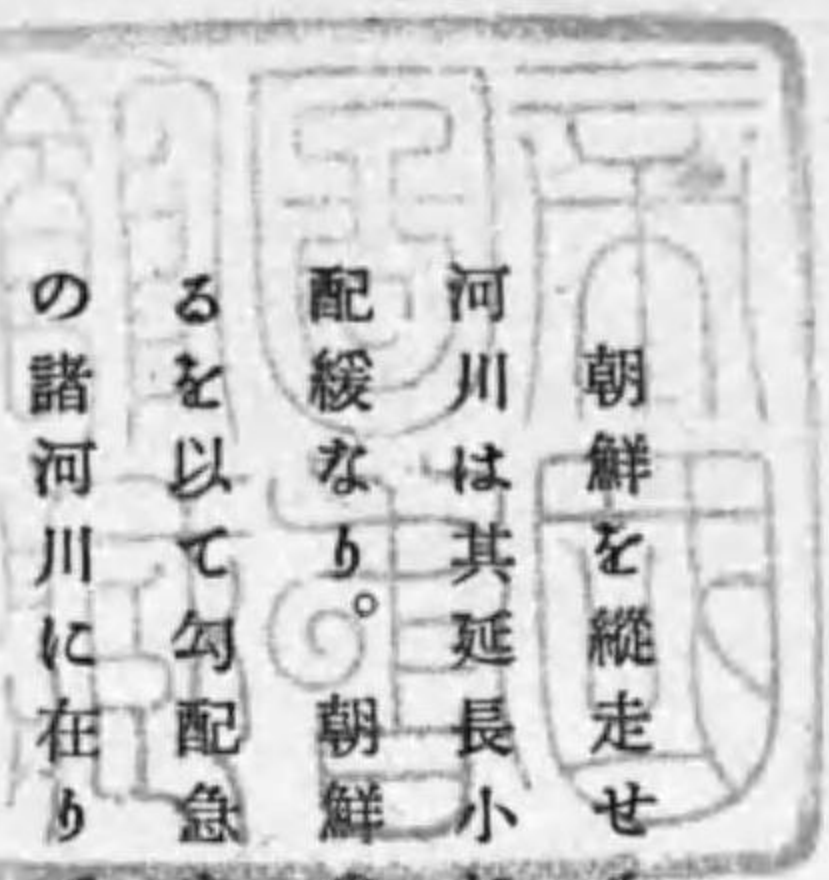




朝鮮河川調査年報 (昭和十四・十五年度)

第一章 總論

第一節 緒言



朝鮮を縦走せる背梁山派は著しく東部に偏倚し、且東海岸線に並行せる爲東部日本海に注ぐ諸河川は其延長小にして勾配急なれども西海岸に流出する諸河川は何れも之に反し長大にして勾配緩なり。朝鮮の年雨量は比較的少なるも其の大半を七、八月の雨期に齎し豪雨となるを常とするを以て勾配急なる東海岸線の河川に在りては一時に土砂流として奔出するも之に反し西海岸の諸河川に在りては下流平野に洪水の氾濫を惹起し其滯水旬日に及ぶ状態なり。

然れども朝鮮は古來より之に對する防禦の工作を施したることなく僅に賦役に依り河畔都邑の防水に力を致したるに過ぎずして全く治水の根本對策の樹立せられたる事蹟の見るべきものなく河川の流域は徒らに洪水の氾濫するところとなり其の被害額の如きも年々巨額に達せり。斯るが故に朝鮮總督府に於ては治水の根本策を樹立し是等の災害を防止し且つ國土を保全交通の安全を圖り併せて産業の開発を助長するの方針を採り大正三年府令を以て河川取締規則を發布し將來の治水及水利計畫に影響するが如き河川の現状變更を抑止して其の保全と利用とに

努めたと同時に治水計畫樹立の爲大正四年度より主要十四河川の調査を開始せり。其後昭和二年一月朝鮮河川令を制定發布せらるや尙主要六河川を加へ第二期治水計畫を開始したるが昭和八年度に於て更に二河川を追加し第一期に屬するものを合せ二十二河川に就き治水必要なる一般調査を行ひ以て改修計畫樹立の資料となせり。一方其の調査の略々完了するを俟ちて改修計畫を樹立し大正十四年度には漢江、洛東江、龍興江及大同江の四河川の改修工事に着手するに至れり、尙此外に應急的局部改修及昭和六年度以降五ヶ年に亘る窮民救済事業に依り改修工事をなしたるものあり。然るに昭和十一年七月南鮮中部以南に稀有の豪雨に依る大洪水あり、仍て治水調査委員會を設置し治水の根本策を調査検討したる結果、中小河川改修の急務なるを認め、即ち昭和十二年度より五ヶ年繼續の國庫補助事業による中小河川二三五河川の改修並東津江、榮山江、洛東江支流南江放水及鴨綠江支流三橋川の四直轄河川改修工事を實施するに至れり。

第二節 河川調査事業の經過及成績

朝鮮に於ける河川調査は年額四萬圓の豫算を以て主なる十四河川を選定して施行し來りたる處、大正九年度よりは急速調査の必要を認めその豫算額を年額十五萬圓乃至十六萬圓に増額し改修豫定區域に對する一般調査及實測調査をなし大正十五年度迄にはそれを完了せしむる豫定とせり、然るに大正十二年に至りて關東震災に因る財政緊縮の影響を受け大正十四年度には年額五萬圓に削減せられたる爲、豫定の大正十五年度に於て完了せしむるに至らざりしも翌昭和二年度に至りて略之を完了せしむるを得たるを以て、昭和四年八月之が成果及之れに據り樹立せる改修計畫

を蒐集して朝鮮河川調査書を刊行したる處、本書は第一期治水調査に屬する十四河川に對する改修豫定區域の調査に過ぎざるを以て、昭和二年一月朝鮮河川令を制定發布すると同時に主要六河川の調査を追加し第二期調査に着手せり。斯くして昭和四、五兩年度には年額三二、〇〇〇圓、昭和六年度には三〇、〇七三圓、昭和七年度以降は年額二三、二三五圓の豫算を以て實施し尙昭和八年度には更に二河川を加へ合せて二十二河川に對し調査を施行し來れり。昭和十三年には國境河川豆滿江調査費の豫算額二萬圓を増額し四三、二三五圓を以て施行し昭和十四年度には二三、五三八圓、昭和十五年度には又國境河川調査費一萬圓を加へ三二、五三八圓の豫算額を以て施行せり。試みに本調査創始の大正四年度より昭和十五年度迄の支出額及其の成績を示せば次の如し。

自大正四年度 至昭和十五年度 河川調査費支出額一覽表 (單位圓)

科 目	昭和十三年度迄	昭和十四年度	昭和十五年度	合 計	摘 要
調査及試験費	一、三八二、四八八、一五〇	二、四九二、二一〇	二、九五三、五五〇	一、四三三、四五一、九一〇	
治水調査費	一、三六二、四八八、一五〇	二、四九二、二一〇	二、九五三、五五〇	一、四三三、四五一、九一〇	
委任俸給	七、一五七、〇八五			七、一五七、〇八五	
判任俸給	一九二、〇三六、九三〇			一九二、〇三六、九三〇	
賞與	三四六、九〇〇			三四六、九〇〇	
臨時家族手当	一〇、八四一、四八三、七五〇	二、四九二、二一〇	一〇、〇〇〇	一、一三五〇、四五三、一三〇	
調査費	三、一四七、七四四、一〇〇	三、二九六、三三〇	五、四一七、三三〇	三、三三三、四七九、〇〇〇	
旅費	二、六四四、九五六〇	八、四三九、四六〇	八、二五五、九五〇	二、六二一、二五四、九九〇	

河川名	年度別	調査區間		實測區域	直轄區域外	計長	摘要
		起點	終點				
〃	昭和十三年度	長城郡美浦面	長城郡美浦面	二〇〇	—	二〇〇	支川會寧川七・二、八乙川四・二を含む
〃	昭和十三年度	仁壽郡永忠面	仁壽郡永忠面	二二七	—	二二七	支川會寧川七・二、八乙川四・二を含む
〃	昭和十四年度	永興郡永興面	永興郡永興面	一三〇	—	一三〇	支川阿香地川六・〇、太陽川四・〇を含む
〃	昭和十五年度	下茂山郡茂山面	下茂山郡茂山面	二六五	—	二六五	支川阿香地川六・〇、太陽川四・〇を含む
〃	昭和十五年度	七山郡茂山面	七山郡茂山面	七〇	四五	一二五	支川城川水四・五を含む

流量調査回数表 (昭和十五年度迄)

河川名	個所名	及	回数	個所數	回数										
鴨綠江	新嬰坡鎮	厚昌江口	滿浦鎮	昌城	九龍浦	一	五								
清川江	北院	北松里	龍灘	長淵里	—	—	—								
大同江	無盡臺	順川	麥田	平壤	成川	三登	沙灘洞	銀波	內堡洞	—	—	—	—	—	—
漢江	金川	—	—	—	—	—	—	—	—	—	—	—	—	—	—
安東江	旌善	寧越	忠州	高安	人道橋	清平川	伊川	漣川	玄石里	全谷	—	—	—	—	—
錦州江	兩令	榆花	松山里	—	—	—	—	—	—	—	—	—	—	—	—
錦州江	水村里	元坪	溫泉	—	—	—	—	—	—	—	—	—	—	—	—
錦州江	龍潭	沃川	公州	窺岩里	—	—	—	—	—	—	—	—	—	—	—
錦州江	馬勒里	羅州	會津	—	—	—	—	—	—	—	—	—	—	—	—
錦州江	鴨綠	松亭里	—	—	—	—	—	—	—	—	—	—	—	—	—
錦州江	安東	達池	洛東	倭館	玄風	津洞	院洞	篤山	—	—	—	—	—	—	—
錦州江	扶助	—	—	—	—	—	—	—	—	—	—	—	—	—	—

河川名	調査済	未済	設置	現在	未設置	施行	未施行	氣象調査	摘要
安邊江	—	—	—	—	—	—	—	—	—
永興乙江	—	—	—	—	—	—	—	—	—
永興甲江	—	—	—	—	—	—	—	—	—
高原一島内江	—	—	—	—	—	—	—	—	—
新興江	—	—	—	—	—	—	—	—	—
千佛山江	—	—	—	—	—	—	—	—	—
咸興江	—	—	—	—	—	—	—	—	—
德城江	—	—	—	—	—	—	—	—	—
茂山江	—	—	—	—	—	—	—	—	—
會寧江	—	—	—	—	—	—	—	—	—
潼關江	—	—	—	—	—	—	—	—	—
穰城江	—	—	—	—	—	—	—	—	—
龍堂江	—	—	—	—	—	—	—	—	—
下汝坪江	—	—	—	—	—	—	—	—	—

河川調査成績表 (昭和十五年度迄)

河川名	直轄河川實測調査	實測總長	設置	現在	未設置	流量調査	氣象調査	摘要
鴨綠江	—	—	—	—	—	—	—	—
清川江	—	—	—	—	—	—	—	—
大同江	—	—	—	—	—	—	—	—
漢江	—	—	—	—	—	—	—	—
安東江	—	—	—	—	—	—	—	—
錦州江	—	—	—	—	—	—	—	—
萬頃江	—	—	—	—	—	—	—	—
東津江	—	—	—	—	—	—	—	—
榮山江	—	—	—	—	—	—	—	—
嶺東江	—	—	—	—	—	—	—	—
洛山江	—	—	—	—	—	—	—	—
兄弟江	—	—	—	—	—	—	—	—

第二章 河川調査 第一節 概説

河川名	直轄河川調査		實測總長		設置現在		未設置		流量調査		氣象調査	
	調査済	未済	内	外	現	在	未	設	行	未	行	調
安邊南大川	一五〇	五四	一五〇	九七五	一四	二	一	一	一	一	一	一〇
龍興江	六三三	三五	九七五	二〇	一	一	一	一	一	一	一	一〇
金城江	一六五	三五	二〇	八八四	一	一	一	一	一	一	一	一〇
北青江	四六七	一八	八八四	三五五	一	一	一	一	一	一	一	一〇
端南大川	三三五	二九	三五五	一四五	一	一	一	一	一	一	一	一〇
輪城川	二三五	一四五	二三五	一〇	一	一	一	一	一	一	一	一〇
豆滿江	九七二	四七〇	二二一	一〇	一	一	一	一	一	一	一	一〇
其他	二七八九三	一七一九六	三五四二二	内自記二〇三 内自記一〇六	六	九	二	一	三	四	一	四
計												

第二章 河川調査 第一節 概説

昭和十四年度には豫算額二二、五三八圓を以て鴨綠江支流禿魯江、大同江、禮成江支流漢橋川、豆滿江の測量調査及量水標建設修繕監査流量調査、水位並氣象調査等を施行し次表の如く二一、四九一圓二一錢を支出せり。

昭和十四年度河川調査費豫算支出對照表 (單位圓)

科	目	豫算額	支出額	殘額	摘要
治水調査費	測量費	三、五八〇〇〇	三、四九二二〇	一、四九七九〇	
	旅費	三、五八〇〇〇	二、四九二二〇	一、〇八七九〇	
	雇員給料	四、八四一〇〇	三、二九六三〇	一、五四四七〇	
	備人員	三、五三四〇〇	八、四九四六〇	△四、八九五四六	
	備水觀測手當	八四〇〇〇〇	五七二四八〇	二六七五二〇	
	量標建設及修理	一〇、四三九〇〇	三、八一五九〇	△一、九六五九〇	
	觀測物建設及修理	一〇、六四〇〇〇	五、二三三九〇	五、四〇六一〇	
			一、四四一五〇	九、九八五〇	

備考 △印を附せるは不足額を示す

而して之を作業別に内譯すれば次の如し。

調査作業別内譯書 (昭昭十四年度)

調査事項	摘要	經費	記事
鴨綠江支流禿魯江調査	江界郡高山面延下洞より江界郡時中面外時川洞迄四一・三軒及小支川乾浦川三・〇軒計四四・三軒	一、〇二四一五〇	
大同江河川測量調査	中和郡海鳴面東谷里より大同郡南串面猿岩里迄一〇・〇軒	九二〇五四〇	
禮成江支流漢橋川調査	延白郡雲山面江西里より延白郡花城面雲谷里迄一八・六軒	一、三二八九〇	
河川測量調査	穰城郡永忠面永達洞より鍾城郡鍾城面渣關洞迄一三・〇軒	二、八七五五〇	
豆滿江河川測量調査		二、八七五五〇	
小計		七、〇三九一〇	

調査事項	摘要	經費	記事	流量調査		水量		建設・修繕・監査		其他		合計
				小計	大計	小計	大計	小計	大計	小計	大計	
鴨綠江水量標置	惠山鎮・新聖坡鎮・厚昌江口・中江鎮・滿浦鎮・高山鎮・清原・昌城・水口鎮・九龍浦・新義州・江界監査	三二四〇〇										
鴨綠江、清川江、禮成江	鴨綠江水口鎮・九龍浦、清川江北院・龍灘・深臺洞、大同江石海、禮成江金川修繕	四〇九〇四〇										
清川江、大同江、禮成江	清川江北院・寧邊・龍灘・長淵里・舊津・深臺洞・何日浦、大同江石海・石城・石浦、禮成江金川・鴨城里監査	一〇七六三〇										
城川江、北青南大川、輪城川	城川江千佛山・五老村、北青南大川德城・南大橋・中里、輪城川・松坪修繕	五三九四二〇										
豆滿江水量標置	瀋陽建設	一										
鴨綠江、錦江、榮山江	鴨綠江新聖坡鎮、錦江江景、榮山江榮山浦修繕	三七六〇〇										
小計		一、三〇一、九八〇										
漢江流量調査	寧越・八槐・忠州・達川流量調査	二四六四〇										
錦江、洛東江流量調査	錦江龍潭、沃川、洛東江達池流量調査	一三八三〇										
小計		二、四九〇、三一〇										
一般旅費		二、七五七、〇八〇										
旅費		五七二、四八〇										
雇員		一、〇〇六、四三〇										
備用水		五、三三三、九九〇										
氣象觀測		六、七三三、〇										
其他		一三、七六八、三三〇										
合計		三、四九一、三三〇										

昭和十五年度には既定額に國境河川調査費一〇、〇〇圓を加へ三二、五三八圓を以て豆滿江の上流茂山附近及下流下汝坪附近の測量調査を施行し、大同江水運經濟並に潮流調査をなし、量水標置、監査、水位及氣象調査等を施行し、次表の通り二九、五一三圓五五〇を支出せり。

昭和十五年度河川調査費豫算支出對照表 (單位圓)

科目	豫算額	支出額	殘額	摘要
治水調査費	三、四九一、三三〇	二、九五一、三五〇	五三九、九八〇	
臨時家族手当	一〇、〇〇〇	一〇、〇〇〇	〇	
調査費	三、五三六、〇〇〇	二、九四〇、五五〇	五九五、四五〇	
旅費	五、七七七、〇〇〇	五、四一七、三五〇	三五九、六五〇	
雇員	六、二二二、〇〇〇	八、二五五、九〇〇	△二、〇三三、九〇〇	
備用水	三、七二〇、〇〇〇	三、四五一、一六〇	二、二六八、八四〇	
量水標置觀測手當	五、三九〇、〇〇〇	六、二九八、七三〇	△九〇八、七三〇	
觀測物建設及修理	一〇、四九〇、〇〇〇	五、七六二、三三〇	四、七二七、六七〇	
合計	三、四九一、三三〇	二、九五一、三五〇	五三九、九八〇	

備考 △印を附せるは不足額を示す

而して之を主なる調査作業別に内譯すれば次の如し。

調査作業別内譯書 (昭和十五年度)

調査事項	摘要	經費	記事
河川調査	慶興郡慶興面下汝坪洞より同郡東原面新乾洞迄二六・五軒支川阿吾地川六・〇軒、支川太陽川四・〇軒計三六・五軒	四七六、二四〇	

に於て鴨綠江本流に合流せり。禿魯江の流域面積は鴨綠江本流との合流點に於て五、二〇七一方
糶流路延長は二三八五糶なり、今回の測量調査區域は江界郡高山面浦上洞、延下洞附近より時中面
外時川洞附近迄四一三糶及支流乾浦川三〇糶の間を縦斷測量及横斷測量を施行し、平面測量は江
界水力堰堤豫定地點たる高山面延下洞附近及時中面時中驛附近に本支流鐵道横斷線に沿ふて局
部的に實施せり。

二、流域内林野狀況

禿魯江流域に於ける民有林は約一六一、〇〇〇町歩、國有林は江界營林署所管三三四、〇〇〇町歩
雜種國有林二、四〇〇町歩にして林相は濶葉樹林にありては檜、ヤマナラシ、カンバ類、ドロノ木、山櫻
等にして針葉樹林にありては赤松、杉、松類其の大部分を占め林野狀態は概して良好なり。

三、河川狀況

禿魯江は山間峡谷を縫流し平野乏しく河床勾配は平均七百分の一内外にして河床は玉石又は
砂礫により形成せり。河岸は概ね高く平地少き爲本流より引水し灌溉をなすべき地區なし。水
運は平壤滿浦鎮間の鐵道開通前に於ては江界地方に搬入する主要物資中鹽及海產物等は鴨綠江
本流を経て本江を遡航する船舶を利用し、下航には大豆其他雜穀類を搬出し來れるが昭和十二年
九月鐵道開通以來より主要物産は悉く鎮南浦より鐵道便を利用し、輸出穀類も鐵道を利用するに
至りたる爲現在に於ては殆んど船舶を利用するものなく且つ所々に殘瀨散在し航行に危険なる
を以て江界に籍を置きたる五噸乃至七噸の川船三十六隻も現在は五、六隻に減少し沿岸部落間の
薪炭運搬の便を計る程度に至れり。

第二 大同江測量調査 (昭和十四年度)

一、總論

大同江は鮮内屈指の經濟河川として知られ本府としては曩に之れが改修計畫を樹立し其の第
一期工事として平壤一圓を包圍する防水堤並に防水壁を築造し併せて大同郡南串面猿岩里附近
の運河開鑿並に閘門築造等をなせり、然るに近時生産力擴充の要請に基き平壤近郊に於て一大工
業地區設置の急務なるを痛感し茲に大同郡南串面地帯の地勢其他適切なるに着眼し該地區に縱
貫運河を開鑿し之れが堀鑿土は該地區周邊の防水堤に流用し碧只島南端附近に猿岩閘門と略同
大の閘門を設置する計畫を樹立せり、仍て今回計畫上必要なる碧只島南端及三合里渡船場の地形
測量三合里山間部を堀鑿し大同江に通ずる運河を設置せんとする計畫に必要な縦横斷測量を
施行し又大正十二年度河川測量調査の際未済の大同郡楊井面文井里より亭岩里に至る部分の測
量を實施せり。

二、地勢及通運

本調査區域内にある支流昆陽江は平壤府大同江京義本線鐵道橋より下流約一七五糶の地點た
る大同江左岸に合流する支流にして大同江南串面中和郡楊井面及唐井面附近一帶は山岳殆んど
なく耕地良く開け灌溉水運の便多く農業の最も盛なる地區なり。

本調査區域に於ける水運狀況を述べれば大同江及全支流昆陽江は大小船舶の利用旺盛にして毎
年十二月中旬より翌三月中旬迄の凍結期間を除く外は主なる穀物類等の總では上潮下潮を利用
する船便に依るもの多く、陸運に於ては僅かに通行客の輸送に過ぎざる状態なり。又昆陽江の大

小支流も潮時を利用し農繁期に於ては農具農産物其他を船舶にて運搬するものを以て農業に貢獻すること甚大なり。

三、河川 狀況

大同江及同支流昆陽江は大正十二年以後大なる出水なく現在に至れり、而して流水に因る河岸流路等の變化著しきものなきも昆陽江河口三合里渡場及石隅里附近に於ては一〇米乃至一五米河床は上昇し砂交り粘土の沈積しあるを見るべし、而して昆陽江に於ては所々冒耕により僅少なるも河幅は縮少せられ且つ河床勾配は緩く平野部には上潮下潮の作用により流路の屈曲する所多く河床勾配緩なる爲洪水時通水の疎通を害すること多し。

第三 禮成江支流漢橋川測量調査 (昭和十四年度)

一、 論

禮成江支流漢橋川の河川測量調査は昭和二年度に於て既に禮成江河川測量調査として實施したるものなるも其後十有餘年の歳月を経過せる爲其間河床の變遷流路の屈曲、江岸の崩落甚だしく上流花城、金山の界面に禮義貯水池の築造を見、又花城、柳谷兩面の一部黃海水利組合蒙利地區に編入朝鮮鐵道黃海線中海土線の敷設等流域内に幾多の變化あるを以て今回補測の必要を見るに至れり、尙柳谷面桂花里地先防潮水門豫定個所の地質調査及最近に於ける經濟狀況調査を兼ねたるものなり。

漢橋川は一支流にして其の源を黃海道延白郡金山面衣山に發し南流して花城面花城洞附近に

て同面龍田里に源を發する花城川を入れ松城平野を貫流し流路を東に轉じ甘村里附近に支流亭子川(一名護國川)を合し銀川平野を過ぎ白川邑南方を経て雲山面江西里附近にて禮成江右岸に合流する有潮河川なり其の流路延長三四二五方呎流域面積二四三五四方呎なり。

二、流域 狀況

地勢 漢橋川は黃海道延白郡の東端に位し東方京畿道と道界をなす禮成江の流末右岸に合流せり、其の地勢は南方は蟠廻する兔尾山、明山頂等二百米内外の諸峰並に之等に連る丘陵地帯をなし、延安東部平野を以て羅津浦川流域と界し西に高く聳ゆる龍角山、雲頭峰等を以て花陽川、楓川、羅津浦川流域との分水嶺をなし北は飛鳳山、雉岳山、菊水峰、黃衣山の如き峻峰を控へ黃衣山を以て延白郡の最高峰とす。平野の耕地は漢橋川及其の支川亭子川河岸附近によく展開し松城、花城、銀川の小平野をなす。

地質及土性 流域の北部一帯に連亘する山岳部は花崗岩にして諸所に其の露頭を見るも丘陵地帯は花崗片麻岩系に屬し土壤亦是等を母岩とし生成せらる。一般土質は平野の丘陵局部に於て砂質壤土を見る外は埴質壤土又は壤土にして表心共大體同質なり。

林野分布 多く草生山野の稚松粗生地にして松林地は局部的小面積に散在する外は特に著しき林相地帯を見ざりしを以て一般に良好と稱し難さも鮮内諸河川の流域狀態に比すれば普通狀態なり。

三、河川 狀況

流路狀況 漢橋川は花城面梧鳳里に於て山間部より漸々平野部に入るも以下尙相當なる勾配を有し河積亦洪水疏通に大體支障なき程度にありて河床稍々安定となれり、然るに同面雲谷里に

至り諸支川を合流し又潮汐干満の影響區に入るを以て禮成江の洪水満潮と合致する際には下流沿岸の耕地に氾濫することあるも其の滯水永きに涉らず又其の流勢緩なるに因り農作物殊に水稻作には甚しき害を興ふる事少なく唯花城面甘村里附近の漢橋川並に同支流亭子川の流末は河身の屈曲甚たしきを以て流水を阻止すること甚大なり。

河岸狀況 漢橋川の中流以下は松城、花城、銀川の大平野展開し耕地良く開きたるも漢橋、柳谷面永成里より上流は殆んど防水の設備なく唯下流部有潮區間に於て不完全なる防潮堤あるのみなり。前述の如く河積充分にして水面、河床勾配緩漫なるも潮汐干満の差甚大にして潮流激しく洪水風浪等に依り處々に洗堀江落の個所あり而して一岸に洗堀を受ける場合は其の對岸は概ね泥土沈澱し自然増嵩するを以て江落成陸は絶間なき状態なり。

河床狀況 河床は潮水又は洪水及風浪等の影響を受け常に洗堀せられ泥土、細砂等流下し沈澱或は移動するにより河床は終始變動され處々に淺瀬、泥洲を形成しつゝあり。而して其の變動は夏期降雨期に最も盛にして初秋より晩春に至りては終息す毎年此の現象を反覆するを常とす。河床土質は平野部緩勾配區域に於ては大部分泥土なるも上流部は砂又は砂礫なり。

水運狀況 漢橋川は潮汐の影響河口により花城面雲谷里に及ぶ河床勾配緩なきを以て古來より舟楫の便開け朝鮮鐵道海士線の開通後と雖とも尙本江を利用する物資の移出入盛んにして玉山浦の如きは其の運搬數量千二百噸に達せり。

吃水淺き川舟は河口より甘村里迄溯航し得るも大舟の滿載せるは柳谷面永成里漢橋に於て阻まれ此所を終點とせり何れも朝鮮型木造船使用せられ玉山浦は最も主要なる河津なり。

交通狀況

京義線土城驛を起點とし延安經由海州に向ふ二等道路は白川邑を過ぎ漢橋を経て紅峴市を過ぎ流域外にて私鐵海士線と共に陸路交通の根幹をなせり。白川を起點とし北へ白川、溫井里線東へ白川碧瀾渡間の三等道路の連絡、又白川邑は延安、金川間三等道路の要衝に當る外各面間等外道路の改修せられたるものあるにより一般交通便宜なり。土城海州間二等道路は朝鮮鐵道海士線敷設前には禮成江渡船場たる碧瀾渡ありて交通上障害ありたる處鐵道線開通と共に禮成江橋に歩道を設備し道路鐵道兼用の橋梁を築設せるにより一般交通は益々利便となれり。

灌溉及早害狀況 漢橋川流域内は松城、花城、銀川の平野に耕地よく開け大部分は現在畚にして右岸側は殆んど黃海水利組合區域にして其の以外は大部分天水畚に準ずべきものなり。漢橋川及其の支流亭子川を用水源に利用せる銀川面地内の亭林、花城面地内の加里川、柳谷面地内の鶴頭、柳光橋、柳光橋等の如き灌溉設備を有するも夏期洪水時の排水關係上蒙利地區の植付用水としてのみ貯溜をなさしめ植付後は降水に委ねるを以て夏期旱天連續する時は直に枯渴し著しき農産の減收すること常なり、此外井水を利用するもの及亭村、柳谷の如く冬期より畚内に貯水する所謂貯水畚あり、前記諸狀による植付水も非灌溉期中の降水如何により支配せらるゝを以て産米に完全性を缺き各年植付面積に増減あるは勿論作付後一般天水畚と同様なる状態なり。又下流平野部は殆んど感潮區に屬するを以て早魃に遭遇する時は忽ち植付不能に陥り漸く漢橋川本流より直接干満の影響なき時甘水を「ポンプ」にて揚水し植付除草をなし被害を輕少にする程度なり。

排水及水害狀況 漢橋川は谿谷部に於ける地域は地盤勾配適當にして一般に高燥なるを以て排水不良のもの少なく水害の如きは云ふに足らざるも平野部に於てはその排水を良好ならしめ

んとするよりは寧ろ不斷の抽水に急にして降雨其他悪水流過を阻止するに努めつゝあるの實情なるを以て適當なる降水に對しては其の利用上排水を阻止する事有利とせらるゝに反し一朝豪雨の際には直ちに悪水氾濫滯溜するに至る。而してその氾濫は一般に亘りて流勢急ならず又潮汐の影響による滯溜水は干潮毎に減水良好にして耕地の冠水一日以上に亘ること少なき爲農作物殊に稲作に對し大なる被害を與へざる状態なり。

第四 豆滿江測量調査

豆滿江の測量調査は本府に於て大正十五年度施行し爾後昭和十三年度に於ては鮮滿鴨綠江共同技術委員會に決定せられたる圖們江共同調査計畫に基き調査を始め昭和十四年度には鍾城郡鍾城面地境洞より穩城郡永忠面永達洞に至る區間一三〇籽に測量調査を施行し、昭和十五年度には二班に分け一班は下流慶興郡慶興面下汝坪洞より同郡東原面新乾洞に至る區間二六五籽及支流阿吾地川六〇籽太陽川四〇籽合計三六五籽に施行他一班は上流茂山郡茂山面七星洞より同面城川洞に至る區間七〇籽及支流域川水四五籽合計一一五籽を施行せり。(本調査は軍機保護上記載を省略す)

第五 成果表

鴨綠江支流禿魯江は鐵道局及江界水電に於て設置したる水準據標を利用し、大同江は大正十二年度分、禮成江支流漢橋川は昭和二年度分の既調査したるものを夫々利用せるを以て省略し、豆滿江の分は軍機保護上記載を省略せり。

第三節 水運經濟並潮流調査

昭和十五年度には大同江に就き水運の經濟並にその潮流を調査したるを以て左にその要項を記載せり。

大同江水運經濟並潮流調査

一、總論

大同江は朝鮮に於て第五位に屬する大河川にして上流地方山地は樹木良く繁茂して全鮮中稀に見る良好なる水源を有し土砂の流下も極めて少なき故に河床の變化も甚少なる河川なり。感潮區域は平壤上流寺洞附近迄に及び河口即ち鎮南浦に於ける干満の差七米餘にして平壤附近に於ても尙干満差一米内外なれり。河口より平壤下流保山港迄は冬節結氷期以外には干潮時と雖も水深大なる爲三千噸級の貨物船の繫船を見る現状なり。その保山より上流平壤を過ぎ麥田里附近迄の間は平壤を中心とし散在したる炭田の開發に伴ひ無煙炭の水運利用漸次増加し無煙炭を運搬する川舟の往復繁くその輸送量も昭和十二年度に於ては總出炭高八十萬噸の半分なりし處昭和十四年度には出炭高約百十萬噸の内約半分を此の水運に依る現状なり。

斯の如く大同江中水運利用として現今重きをなす區間は麥田里より下流なるも其中平壤船橋里より上流は淺瀬連續され小型川舟の航運に止まるの外新規施設も考慮し難き爲現在には川舟の積載量を二十噸乃至三十噸の限度とし大同江水量の多寡に依り積荷を加減する状態なり。

平壤船橋里より下流保山間は上流と異なり水深稍々深き爲大型船の運航可能となり從來より

四十噸乃至六十噸の帆船航行せり。又無煙炭運搬にも五十噸乃至六十噸の船を曳船に依りて數隻一時に曳航し居りしが平壤保山間にも淺瀬數箇所ありて干潮時には之等淺瀬に於て潮待ちを爲し物資輸送に大なる支障となれり、現今出炭量の増加に伴ひ水運利用の益々高稱せらるゝと且つ平壤の發展と相俟つて昭和六年度より昭和十一年度に至る間に窮民救濟事業として工費二百五十萬圓朝鮮總督府直轄大同江改修工事として大正十五年度より昭和十四年度に至る間に工費三百六十萬圓を投じ平壤防水、河岸河道の整理並に斗團島運河開鑿等の施設をなし水運上にも多大なる便を興へ昭和十四年度略々竣功を見るに至れり。然れども現在の狀態にては運河の設備未だ全からず助王制水門を閘門に改築の上岩石露出部は混凝土張りになし運河内に於ては數箇所又は少くも助王里、猿岩里に船待所を設備し曳船の航行に際しても何等支障なからしむる様萬全なる施設を必要とす。

然る時は之れに依りて淺瀬による潮待ちの不自由より開放せられ石炭運搬船も二百噸積の大船を運航するを得べきを以て完全なる運河の利用する曉には一ケ年に百五萬噸の輸送を得べきものなり。以上の如く大同江水運上現在に於て最も重要視せらるゝ區間は平壤保山間と認められ今回の調査に於ても取敢へず右區間に就き根本的調査をなし且つ船舶航行に最も密接なる關係ある潮流の速度、潮位、時間の關係を綿密に調査し將來諸計畫の基礎になすと同時に水運物資に對し經濟的見地より調査をなしたり。今その詳細を左に述べんとす。

二、經濟調査

(一) 平壤、保山に就いて

平壤は高低起伏多き都市にして都心地は標高十米にして尙市内には蒼光山、萬壽山、牡丹臺等の

高所ありて都市の美觀を呈しあるも平川里附近一帶は總て十米以下の低地にして古來より水渦を蒙り平壤發展上に大なる障害なることは言を俟たず殊に大正十二年の大洪水の時には平壤市街の約八割は浸水され其被害額も七百萬圓の巨額に至れり。

斯の如く平壤は洪水防備として古來より意を用ひたる史實見えざりしも市街の發展並に平壤附近に勃興したる鑛工業の發達と相俟つて治水工事の必要迫り大正十五年度より總工費三百六十萬圓を以て平壤市街の大同江沿岸防水堤並に助王里より石湖亭に至る防水堤、船橋里河道掘鑿、斗團島運河築造等の竣功を昭和十四年度に見たるは總論に述べたるが如し。又昭和六年度より窮民救濟事業として總工費二百五十萬圓を以て普通江合流點附近の防水堤、平壤閘門並に船橋里一帶の防水堤を築造し且つ船橋里物揚場を築設し石炭及び一般物資の積卸に利便を齎らしめたり。右岸平壤側の荷役設備としては大同江橋橋臺附近に僅か約百米の物揚場ある外殆んど施設らしきものなきも在來より河岸稍深き爲自然小型船の通航に適せるを以て其儘現在に至りたるものゝ如し。

平壤市街の防水に就いては上記工事を以て完備と期し得ず之が急設の要望ありし所昭和十二年度より中小河川改修工事として總工費四百十萬圓を以て普通江改修工事の起工を見目下着々工事進捗しつゝあり之れが完成の曉には先づ以て平壤市街の防水は完璧を期し得べきものと認めべし。然りと雖とも現下平壤附近及び平安南道に散在する無煙炭田開發の急進により出炭量の年々増加するに伴ひ大同江の水運利用も舊態の儘には放置を許されず遂に平壤、保山を綜合する水土輸送設備に劃期的計畫實施の要望の起りつゝある現狀となれり。

保山は平壤、鎮南浦の中間に在りて平壤の西南大同江を下ること二十六軒なる所なり近年に至

る迄何等顧られざる一寒村なりたる所平壤附近に埋藏せらるゝ地下資源の開發に伴ひ漸次其の利用價値を認められ朝鮮無煙炭鑛會社に於ては大正八年本處を石炭積出港として利用するに至り然れども本港の本船荷役は在來より今日に至る迄沖荷役のみにして大型船舶の荷役設備としては何等の設備なく舊態の共儘放置せられたり。

解荷役としては陸揚設備は本船の場合と同様何等設備なく積込みに對しては杭打棧橋を河岸より河中に突出し「トローリ」を以て陸上貯炭場より直ちに搬出し解に落し込む程度の装置をなしたり。

(一) 平壤、保山間航行船舶

平壤、保山間を航行する船舶は解、帆船、傳馬船の三種に區分され凡て潮流に乗つて航行するの外なきに依り各到着並に出發時間は限定さるゝが爲夜間運航の危険を冒すことも餘儀なくせられ居る現状なり。解は無煙炭關係の運搬船にして帆船の航行は主に一般物貨の運送をなす四十噸乃至六十噸の大いさのものにして物貨は大體平壤に送らるゝものなり。傳馬船は平壤、保山間を往復するものは大同江兩岸平野部に産出する農産物を平壤に運送するもの大部分にして農産物の出廻期たる七月より十一月に至る四個月幅輳するものなり。

(二) 無煙炭水上輸送

水運に依り運搬する炭坑は現に三神炭坑、元灘炭坑、江東炭坑、貞柏炭坑、大文山炭坑、大寶炭坑、江西炭坑の七坑にして其中江東炭坑と江西炭坑の兩炭坑は一部陸送あり。大寶炭坑、江西炭坑、三神炭坑、元灘炭坑、大文山炭坑は輕便鐵道にて、江東炭坑は「エンドレス」にて、貞柏炭坑は手押「トロ」にて各々河岸迄搬出しそれより舟積をなし水上輸送をなすものなり。貞柏、大文山、江西、大寶の各炭坑は直接

保山迄自力に依り航行運搬可能なるも上流方面の三神、元灘、江東の各炭坑は途中水深淺き爲吃水淺き川舟に積込み一旦平壤大同橋下迄運搬し此處にて保山行解に水上に於て人力を以て積換をなし保山迄の間は曳船を以て曳航するものなり。

而して山元より江岸迄は朝鮮無煙炭株式會社に於て運搬し之れより平壤、保山に至り本船積込み迄は朝鮮商會社之を請負にて運搬するものなり。尙上流方面より運送し來りたる無煙炭の中平壤船橋里物場に陸揚する一部あるも主として朝鮮煉炭會社に賣炭せらるゝものなり。此外水運に依らざる無煙炭數多ありて何れも平壤附近に賣炭又は鎮南浦港へ陸送するもの等種々運搬系統異なれども今回は調査せざるものなり。

三、潮流調査

大同江の潮流は昆陽江合流點より下流は普通一般の潮流性質現はれ、上げ潮速く、下げ潮は比較的遅緩なるも猿岩里より上流に至りては之れより反對なりそれは大同江自體の流速、潮流に影響する所以にして助王里に於ける觀測の状態により見れば河底に於て潮の未だ上ぐる中に表面の淡水は流下し始む而もその水位の上昇は表面流下し始めてより尙二時間半も續く状態を呈せり又川自體の流速は常に相當大なる爲干潮時及滿潮時の靜穩なる時間所謂滯みはなく滿潮と干潮との界明確にして船舶の航行も之れに準じ遡航、下航は判然と分られり、感潮區域は平壤上流寺洞附近迄至る現狀にしてその干滿の差、平壤に於て約一米、保山に於て約六米十糧、鎮南浦に於て約七米二十糧なり。

第四節 流量調査

昭和十四年度に於て流量調査を二班に分け漢江、錦江及洛東江に施行す其の結果を擧ぐれば次

の如し。

漢江寧越(合流點上流) 測定位置 寧越郡寧越面永興里 流域面積 二、四六六四方糎

第一回測定年月日 昭和十四年八月九日 水位一・二七米(寧越量水標)

流量一・八五二二每秒立方糎 一〇〇方糎當流出量〇・七五一每秒立方糎

第二回測定年月日 昭和十四年八月九日 水位一・二七米(寧越量水標)

流量一・七六四每秒立方糎 一〇〇方糎當流出量〇・七一五每秒立方糎

漢江寧越(合流點下流) 測定位置 寧越郡下東面正陽里 流域面積 四、八六三六方糎

第一回測定年月日 昭和十四年八月十一日 水位一・三〇米(寧越量水標) 〇・五七米(遞信局八

槐量水標)

流量二・三九六每秒立方糎 一〇〇方糎當流出量〇・四九三每秒立方糎

第二回測定年月日 昭和十四年八月十一日 水位一・三〇米(寧越量水標) 〇・五九米(遞信局八

槐量水標)

流量二・六二三每秒立方糎 一〇〇方糎當流出量〇・五三九每秒立方糎

漢江忠州 測定位置 忠州郡金可面游松里 流域面積 六、六八〇方糎

第一回 測定年月日 昭和十四年八月九日 水位一・〇七米(忠州量水標)

流量三・七一八三每秒立方糎 一〇〇方糎當流出量〇・五五七每秒立方糎

第二回 測定年月日 昭和十四年八月九日 水位一・〇七米(忠州量水標)

流量三・六五二二每秒立方糎 一〇〇方糎當流出量〇・五四七每秒立方糎

漢江支流達川 測定位置 忠州郡金可面琴亭里 流域面積 一、六二五方糎

測定年月日 昭和十四年八月九日 水位一・〇七米(忠州量水標)

流量〇・九五九每秒立方糎 一〇〇方糎當流出量〇・〇五九一每秒立方糎

錦江龍潭 測定位置 鎮安郡龍潭面松豊里 流域面積 九七〇・九六方糎

測定年月日 昭和十四年八月九日

流量一・一七一九每秒立方糎 一〇〇方糎當流出量〇・一二〇七每秒立方糎

錦江沃川 測定位置 沃川郡東二面赤下里 流域面積 三、〇五七二方糎

測定年月日 昭和十四年八月十一日 水位〇・五三米(沃川量水標)

流量一・九二八八每秒立方糎 一〇〇方糎當流出量〇・〇六三五每秒立方糎

洛東江本流達池(支流乃城川合流點の上流) 測定位置 開慶郡永順面達池里 流域面積 四、五

六・二三方糎

測定年月日 昭和十四年八月十三日 水位一・〇四米(達池量水標)

流量六・〇六八一每秒立方糎 一〇〇方糎當流出量〇・一三三每秒立方糎

洛東江支流乃城川(本流合流點の上流) 測定位置 開慶郡永順面達池里 流域面積 一、七八〇・

四九方糎

測定年月日 昭和十四年八月十三日 水位一・〇四米(達池量水標)

流量〇・三一四七每秒立方糎 一〇〇方糎當流出量〇・〇一七七每秒立方糎

洛東江達池(支流乃城川を加へたる本流) 測定位置 開慶郡永順面達池里 流域面積 六、三四

二・七九方糎

流量六・三八二八每秒立方糎 一〇〇方糎當流出量〇・一〇〇六每秒立方糎

第五節 洪水調査

第一 洪水水位

朝鮮は大體春より初夏に至る間寡雨なるも夏期に入り本格的な降雨ありたる場合は早騒は解消し又その降雨多量に過ぎる場合には洪水を惹起すること通例なり、然るに昭和十四年は全鮮を通じ寡雨となり咸南北地方の龍興江城川江北青南大川豆滿江等に短期間の出水を見又七月上旬平安北道清川江流域内と八月下旬より九月上旬に掛け北鮮の咸南北道及平安北道の地方に洪水を見るに止り此間中鮮より以南地方には本年に只一回榮山江及蟾津江に洪水を記録したるのみにして昭和十四年は數百年來の寡雨の年に邁過したるものと言ふべし。

昭和十五年は六月下旬大同江流域に降雨を始めたるもの漸次南に移り南鮮にも降雨を齎せり其の降雨状態は更に北上し七月に入ると同時に清川江、禮成江、漢江の流域を轉々と移動しつゝ連日降雨し何れも二〇〇耗内外の多量に達せり又其の後雨域は中鮮より南鮮に擴り相當な降雨ありて清川江より以南の諸河川出水せしが就中漢江は大洪水となれり次て七月中旬沖繩縣南方を北上する颱風朝鮮半島に接近するに連れて南鮮に豪雨を齎し次いで北鮮に移り殆んど全鮮的の降雨となれり又七月中旬末の不連続線及二十三日の夫は濟州島の西岸を通過し同夜忠南より上陸し半島を横斷二十四日早朝江陵附近より日本海に抜け颱風の爲中鮮以南地方に豪雨を齎られり斯の如き六月下旬より七月下旬中頃迄咸南咸北に轉々として降雨繼續したる爲平南より南鮮に至る諸河川は殆んど洪水を二三次つゝ出せり就中禮成江、漢江及安城川、插橋川は大洪水を惹

起し諸所に既往記録突破の最高水位現れり八月上旬には忠南地方を中心とする局部的雷雨及鮮滿國境附近の不連続線の爲西鮮地方にも降雨し大同江及錦江以南諸河川に出水せり又十日朝揚子江下流域より東遷し朝鮮南岸を掠めて内地に去りたる低氣壓の爲南鮮一帯に降雨あり又不連續線の爲西鮮地方も降雨し夫々諸河川に洪水を出せり九月には二日衰弱したる颱風南支那より黄海南部に進出し三日朝北東に伸ぶる不連続線を伴ひ南鮮に降り始めた雨は漸次北に移り大同江より以南の諸河川に洪水を出せるが就中漢江は大洪水にして北漢江及臨津江は七月洪水位より嵩き本年の最高水位となれり。

昭和十五年には上述の如く六月下旬より洪水を始めたるもの七月中には殆んど全鮮に亘り二次又は三次の繼續的な大洪水を惹起し八月の中にも中鮮以南は一、二回の洪水を見九月上旬には漢江に又大洪水を惹起せり。而して中鮮は既往最高水位の記録を突破したる大洪水となれり今その量水標の最高水位を左に示せり。

昭和十五年の最高水位と既往最高記録比較表

河川名	量水標名	観測開始年月日	昭和十五年最高水位		既往最高記録		量水標高	摘	要
			月	日	年	月			
禮成江	鴨城里	昭和二一〇一	七	四	昭和二一八二	九	七九	〇二五九	
漢江	玄石里	大正二五八一	七	四	〇二七二	五	一〇八六	四一九五	
臨津里	臨津里	〇二五九	七	四	〇二七二	四	八八一	二〇五六	
汶山	汶山	〇二五九	七	四	〇二七二	五	六九二	〇六五三	
臨漢	臨漢	〇二二一	九	四	大正一四一七	九	八〇八	二二二一	
全谷	全谷	〇二二一	七	四	昭和一〇一七	三	九〇〇	二四八四〇	

河川別	被害種類	被害額
安城川	兩合	昭和三〇一〇一六
	檜花	三〇一〇三〇
	松山	六二二一
	水村	七一九二
	九萬	三一九一六
	元坪	三一九一六
	倉所	三〇一〇一
	江清	三〇一〇一
	橋川	三〇一〇一
	〃	三〇一〇一
挿橋川	〃	七七
	〃	七七
	〃	七七
	〃	七七
	〃	七七
	〃	七七
	〃	七七
	〃	七七
	〃	七七
	〃	七七
〃	〃	四二五
	〃	三六三
	〃	三六六
	〃	四〇二
	〃	六三二
	〃	四五六
	〃	五七六
	〃	六三三
	〃	五七一
	〃	五七一
〃	〃	五七一
	〃	二一八二
	〃	二一八二
	〃	二一八二
	〃	二一八二
	〃	二一八二
	〃	二一八二
	〃	二一八二
	〃	二一八二
	〃	二一八二
〃	〃	四〇二
	〃	三七三
	〃	三八四
	〃	三三六
	〃	五六六
	〃	四二〇
	〃	五三〇
	〃	六〇六
	〃	五三〇
	〃	五三〇
〃	〃	七三二
	〃	六二四七
	〃	五七六
	〃	九七六
	〃	〇九七四
	〃	六二〇三
	〃	二〇六五
	〃	〇七二
	〃	〇七二
	〃	〇七二

第二 洪水被害

昭和十四年は前記の如く南鮮地方は早魃、北鮮地方は短期間の洪水を見たるに數百年來の早魃による農作物の被害を招來し寧ろ水害を願望したる年にして水害の僅少なるは言を俟たず昭和十四年は豆滿江の被害額八十三萬餘圓を筆頭とし被害總額二百十五萬餘圓なり今其の被害額を河川別にて左表に記載せり。

昭和十四年河川別水害額一覽表

河川別	氾濫面積	人の被害	被害額							摘要
			農作物	工作物	土地	家屋	家畜其他	合計		
鴨綠江	三反	一	100	一	一	100	一	四六五	100	
清江	三三〇	三	二〇四〇	九、五四七	三、五七七	一、六五五	一	四六五	一六〇六八	
靖江	三六九	一	三、九四〇	二、一四〇	一、四二〇	二、四〇〇	一	四六五	五一六八〇	

河川別	氾濫面積	人の被害	被害額							摘要
			農作物	工作物	土地	家屋	家畜其他	合計		
龍興江	二〇三九五	一	七、二五八	一、六七〇	三〇、五二四	九一五	一	一	110,557	
金津江	六三〇	一	三、一〇〇	二、〇〇〇	九四、一八	四、三五五	一	一	五、100	
城川	二、五二九	一	三、三三三	一、二六九六	九四、一八	四、三五五	一	一	14,524	
端川南大川	一	一	一	五五〇	一	一	一	一	五五〇	
輪城川	一六二	五	一、二二五	三、五八四〇	一、二七〇	九〇〇	一	一	三九、三三三	
豆滿江	二、六三三	一	二、六四七六六	一、八三七〇六	三、六二六七〇	一、八七六六	一	一	八三、一九七	
其他河川	二、九二〇	四	二、六五〇三四	一、九〇三三六	三、四、五四六	一、一六四	一	一	八〇、一五五	
合計	八、二五二	一四	六八、二一八	五、三二四八七	八、七五八九五	四〇、七三五	一	一	115,101	

昭和十五年には六月下旬南鮮に始めて洪水を出したるもの七月には殆んど全鮮に亘り二回或は三回の大水を惹起し諸河川に水害ありたるが殊に禮成江、漢江、安城川、挿橋川及錦江等は多大なる水害を蒙るに至れり引續き八月中に一回或は二回に亘りありたる洪水及九月上旬の洪水の爲め又漢江を始め諸河川に水害を見るに至れり而して昭和十五年の被害總額は三千九百餘萬圓なり、就中漢江は二千百餘萬圓の巨額にして大正五年以來漢江の最多水害ありたる大正十四年に亞ぐ昭和十一年の被害額二千二百餘萬圓より僅か百餘萬圓の少なき第三位の多額を示すと同時に昭和十五年被害總額の半以上の多額となれり昭和十五年の水害は主に中鮮地方にありたるものにして漢江の二千一百萬圓を筆頭とし挿橋川の四百餘萬圓は此に次ぐ。中鮮地方の漢江、挿橋川、錦江、安城川、禮成江等五河川の水害のみにも既に三千四百餘萬圓の多額にして其以外諸河川の被害總額は僅か五百萬圓以内となれり。今その被害額を河川別に列記すれば次表の如し。

昭和十五年河川別水害額一覽表

河川別	氾濫面積	人の被害	被害額					合計	摘要
			農作物	工作物	土地	家屋	家畜其他		
鴨綠江	一九九一七	一人	五五、二〇〇	二〇、一六〇	二〇三、九六九	三六六〇	—	四六四、九八九	
清川江	—	—	三、七五	一、〇〇〇	三、七五	—	—	二、七五〇	
大同江	五二	—	九〇、八六四	一、〇〇〇	一、四五六、二〇五	七、三四五	—	二、五三四、〇〇九	
禮成江	四八、三四〇	六	一一、四一、二七五	三、九〇三、四〇〇	五、七三六、五九六	一九六、八四六	八二六	二二、七七八、四四五	
漢江	八三三、一三〇	七	一一、九六、〇一三	五、三八、八八五	九、二五〇、五三	八三、一八七	五九二	二八、四三六、五〇〇	
安城川	一八二、三七九	五	一一、九六、〇一三	六、〇七、四三四	一、四四、〇〇二	一〇一、二六〇	一一五	四〇、七四八、九三	
挿橋川	一七八、七四五	一三	二、四九、七五〇	四、二〇、三四二	八、五〇〇、〇〇	二九、〇六七	三六五	三、八九七、三三五	
錦江	二五四、四五九	一三	—	—	—	七八五〇	—	七八五〇	
萬頃江	—	—	—	—	—	一六、九四〇	—	一六、九四〇	
東津江	二二六、三三九	一七	—	—	五、七二〇	—	—	五、七二〇	
榮山江	五七二、八八	—	六、七六、八八九	一、三三、七五三	三、六一、八二	一〇、三七五	一五〇	二二、〇三三、四九	
蟾津江	六〇三、五	五	一、七六、七三	二、五〇、一五	二〇、一八三	六、二五〇	六〇	六、九一八〇	
洛東江	三五六、九五	二	二、二六、七九	一、八六、八〇	一、五八、八五	九、八五〇	一五〇	四、七三三、三三	
兄山江	—	—	一、〇〇〇	五、〇〇〇	—	—	—	五、〇〇〇	
龍興江	六〇、六四	—	一〇〇、九九五	一、四三五	一、九五六	三四〇	—	一、四七二、六	
其他河川	五七六、二二	一四	五、六四、七二	一、三三、二九二	五、四九五、〇四	四一、三八四	一、二五九	二、四七九、九一〇	
合計	一、六八三、三六四	一六七	一九三、九〇、九六	七、五四、六八九	一一、三九九、六七二	七、六六、八五四	四、〇二三	三九、一〇五、三三三	

第六節 早魃調査 (和十四年度)

朝鮮の早魃は大體に於て夏季の雨期前に起り雨期に入り本格的なる降雨ありたる時にはその早魃を解消するを常とし往々にして其降雨却つて多量に過ぎる時には洪水を惹起するを通例と

せり而して昭和十四年は春季より初夏に至る迄全鮮的に寡雨状態に入り農産物に對する早害の危惧を多分に懸念せられたるも雨期に至るに於ては例年の如くその早魃は解消すべきものと信じ居たるが意外にも北鮮の一部を除く全鮮に亘り數百年來の早魃襲來し其の程度は極めて深刻なるに至れり。

則ち六月に於て北鮮地方には咸鏡北道の雄基三〇〇耗を最多とし諸所に降雨ありて早魃を解消するのみならず反つて龍興江城川江、北青南大川、豆滿江等にては洪水を惹起するに至れり然るに中鮮より以南地方にては降雨五〇耗内外にして五月より以降順調なる降雨なき爲遂に早魃は憂慮さるゝに至れり。斯の如く六月中寡雨なりし爲七月に入りては益々降雨を渴望するにも拘はず七月の天氣は晴天のみ連日相續ぎ七月中に數十耗内外の降雨ありたる程度に過ぎざりき。而して七月中の氣壓配置を考究するに本邦の東方洋上より小笠原島方面に主部を置きたる高氣壓はその勢力可なり強く本州より琉球迄波及され朝鮮半島を通過した低氣壓は二三回あるに過ぎず。又颱風は四回現れたるも其中七月十日朝黄海道於青島附近より北東に近み翌十一日江原道に達したのも一回あるのみにて他の三回の方は何れも上海附近より支那内陸に進行したるものなり。

斯様にして朝鮮半島の昭和十四年に於ける降雨期は殆んど其姿を現はず却つてその颱風通過前後には氣温のみ上昇する状態となれり。要するに七月の雨域は例年の寡雨地たる北に偏し全鮮的の降雨少なき爲深刻なる早魃を招來するに至れり、八月にも北太平洋の高氣壓は著しく勢力を増し朝鮮は月初より月末迄終始その勢力内にありて朝鮮を通過したる低氣壓は全月を通じ月末一回黄海を北上西進し山東省に上陸したる颱風の影響を受け二十八日朝、南鮮地方に降雨し始

め兩城は次第に北上し西岸及北東岸に相當纏りたる降雨となりたるも時は既に遅れ今春以來未曾有の旱魃を惹起せり。
今中鮮及南鮮地方の各河川に於て流域中主なる雨量觀測地點に就き昭和十四年とその以前十個年間に於ける農雨期六、七、八の三個月の雨量集計表を左に記載す。

昭和四年以後昭和十四年迄六、七、八の三個月雨量集計表(米)

河川名	地名	昭和四年	昭和五年	昭和六年	昭和七年	昭和八年	昭和九年	昭和十年	昭和十一年	昭和十二年	昭和十三年	昭和十四年	十個年平均
漢江	驪州	四三三・三	一、二五五・七	五五七・八	五二八・二	七九九・一	七九〇・〇	七五五・七	一、〇六五・四	六三三・七	六一三・五	七四七・六	一八九〇
〃	京城	七四六・一	一、〇五二・三	八〇六・〇	五六八・七	七九七・七	六九〇・三	九二七・七	九四四・一	四八二・四	五二二・八	七五二・六	二四七・七
〃	加平	六七四・一	一、一三〇・一	一、〇〇二・四	六〇〇・〇	九二四・八	八四四・五	九八一・八	九八二・三	六一九・四	三九九・三	八八七・七	三〇四・〇
安城川	成歡	四六七・三	一、二六六・九	九七五・二	四八九・二	四二七・一	七〇七・五	五三四・六	五四六・七	五四三・九	四八二・三	六四三・九	一一二・四
〃	牙山	三七七・七	一、〇六五・五	七六四・八	四九〇・九	六五二・四	六九二・五	五〇七・七	八八一・一	四七三・〇	六〇六・〇	六五三・〇	一七三・一
錦江	公州	四三三・三	一、〇〇〇・〇	七三三・九	四四三・九	七六六・二	一、〇五九・六	三三三・九	二九八・四	二六八・三	三三〇・七	七二二・七	一一二・八
東江	井邑	四三六・一	九五二・三	六二二・一	四三三・四	九一九・一	一、〇五六・一	二九八・四	九一四・三	二六八・三	三九五・九	六三二・四	五二二・八
榮山江	羅州	四三三・三	九五二・三	八〇九・八	五六一・七	一、〇九六・〇	八〇〇・三	三三八・四	一、〇二七・六	三三〇・七	三八四・一	六三二・四	二七三・九
嶺東江	求禮	三九三・七	七三六・六	五三三・〇	四五四・二	六三四・八	八五五・一	二八三・九	九二二・九	三八一・三	三八九・一	五五七・四	一五三・八
洛東江	安東	五八六・〇	八六〇・五	五二六・二	三六二・一	一、〇三三・一	七五四・九	四八二・三	九二二・九	二六〇・一	三三〇・九	五九六・七	一九二・七
〃	昌寧	四六六・六	九五二・三	六八一・七	四四五・六	一、二四九・三	八四四・九	六〇二・六	一、二三六・八	三四三・七	三五〇・六	七〇八・三	二二六・一

上表より見れば昭和十四年の量はその以前十個年に於ける平均したる量の二分の一乃至六分の一位にして例年より如何なる寡雨たりしことを窺知し得べし斯の如く寡雨深刻となり飲用水も不足を生じ朝夕炊事用の水を求むる爲一二里の遠方より汲水したる地方もあるに及び又その期間中主なる量水標に就き日平均水位を比較すれば左表の如し。

昭和四年以後昭和十四年迄六、七、八の三個月間日平均水位表(米)

河川名	量水標名	昭和四年	昭和五年	昭和六年	昭和七年	昭和八年	昭和九年	昭和十年	昭和十一年	昭和十二年	昭和十三年	十個年平均
漢江	驪州人道橋	一九四	三二七	二六六	二〇二	三〇三	三二七	二四五	二八九	二九九	二七〇	二七一
〃	加平	一一二	三二九	一八七	一〇二	一九九	一九二	一七三	一八九	一三〇	一四一	一六五
安城川	兩令	〇六六	〇八四	〇七九	〇五〇	〇六九	〇七七	〇五四	〇七六	〇五〇	〇五九	〇六四
錦江	温泉	〇六五	〇八四	〇七九	〇五〇	〇六九	〇七七	〇五四	〇七六	〇五〇	〇五九	〇六四
東江	公州	〇七四	二五七	一九三	一〇二	一九〇	二二二	〇九七	二二〇	一六一	一四〇	一六五
榮山江	新泰仁	〇八五	二五七	一九三	一〇二	一九〇	二二二	〇九七	二二〇	一六一	一四〇	一六五
嶺東江	羅州	〇七四	二五七	一九三	一〇二	一九〇	二二二	〇九七	二二〇	一六一	一四〇	一六五
洛東江	松亭里	一八七	三二五	二九六	〇八六	一六七	一四五	〇六二	一一三	〇七五	〇六七	〇八九
〃	安東	〇七三	三二五	二九六	〇八六	一六七	一四五	〇六二	一一三	〇七五	〇六七	〇八九
〃	篤津山	一〇三	一七六	一六四	一三三	一七六	一四六	一三〇	一九二	一二二	一四三	一四八

昭和十四年に於ける六、七、八三個月間の日平均水位は上表の如く既往十個年に比較し漢江加平量水標を除く他は何れも低水位なることは勿論其水位の差例年に比し著しく懸隔しありて其中には河水断絶され水位觀測不能なる量水標も生ずるに至れり。
尙左に昭和四年より昭和十四年迄の毎年最高水位を列記したる表を記載せり。

昭和四年以後昭和十四年迄年最高水位表(米)

河川名	量水標名	昭和四年	昭和五年	昭和六年	昭和七年	昭和八年	昭和九年	昭和十年	昭和十一年	昭和十二年	昭和十三年	昭和十四年	洪水水位
漢江	驪州	四四〇	八八五	六〇〇	五〇七	六二〇	八〇五	七二〇	一〇八〇	六五七	六七〇	二〇〇	三五〇
〃	人進橋	四四五	八八八	七〇二	七三三	七三六	六八五	九五六	九九九	六八八	五九〇	一九八	三五〇
〃	加平	六三四	九二〇	六七九	九一五	六三七	六三〇	八五六	九二〇	六五三	四〇七	三五二	四〇〇
安城川	兩令	〇九二	四〇二	二五五	一七六	一八〇	三三三	三二八	三六六	一七三	二二〇	〇六八	三〇〇
錦橋川	溫泉	一八五	四六三	三三七	二七九	三三九	三七九	三六八	四九九	三五七	三三七	〇四二	三〇〇
東江	公州	三三〇	八二六	七九五	六二〇	七四七	一〇六四	五七六	九三三	七二四	四六二	一八〇	三五〇
榮山江	新泰仁	二四六	三八三	二九二	二三五	三二六	三四六	一四八	三三二	二三五	二〇八	一三三	三〇〇
〃	羅州	三三六	六七〇	六二四	六五〇	七三三	八六〇	二七三	七〇四	六三五	五二五	四八六	三五〇
嶺江	松亭里	九八七	一三五六	一三九二	一三五六	一五二六	一五四五	八九九	一五三〇	二二八〇	九三〇	六七〇	六〇〇
〃	安東	三五一	六四〇	三五九	二二六	四三三	七六七	二四七	七八五	三二八	二八三	一六七	二五〇
洛東江	津洞	八〇〇	八二五	七二七	五八三	一〇三六	一一三三	五八二	一一四〇	七二三	六三二	三一五	五〇〇
〃	篤山	七九〇	五四四	五三六	六八〇	九五六	六六三	五六八	一〇三六	六八八	四四三	二七五	三〇〇

上表の如く榮山江及嶺江に於て僅かに指定洪水位より稍々高き洪水ある程度にして其他諸河川は何れも洪水の記録なし昭和十四年の早魃は以上述べたる如く實に未曾有のものにしてその被害の莫大なることは言を俟たざるものなり。

第七節 量水標建設、修繕並に監査

第一 量水標建設

昭和十四年度に於て量水標建設は豆滿江河川測量調査中その調査区域内鐘關に鐘關量水標を

建設したるもの、一個所のみにして其の要項は左の如し。

新設量水標一覽表

河川名	量水標名	位	置	年觀測開始	種別	潮汐影の有無	洪水指定位	零量水標高	水準	標高	量水標目盛最高讀數
豆滿江	鐘關	鐘城郡鐘城面鐘關洞	昭和十四年八月一日	洪水位	無	無	二五〇	二四・五	九・六二	一三・六七六	八〇〇

此の外に京城土木出張所裡里改修事務所に於て萬頃江の萬頃橋及萬頃大橋の橋脚を利用し夫々自記量水標を設置し昭和十五年十一月一日より觀測を開始したるものがあるがその萬頃橋の自記量水標は既に廢止したる木川浦自記量水標の同一位置なり。

第二 量水標修繕

昭和十四年中には上記の如く中鮮より南鮮に至る地方一帯は未曾有の早魃にして洪水の爲流失されたる量水標なく只錦江江景榮山江榮山浦の二個所の量水標泥土滯積されたるを觀測員に於て除去したるもののみなり北鮮及西鮮地方には本府に於て二班に分け修繕したるものと又觀測員に於て應急的修繕したるものなり。

昭和十五年度には夏期洪水全鮮に亘り相當ありたるを以て量水標の流失、破損の個所もあり又自然腐朽したるものあるを以て本府に於て前後七班に分け修繕をなしたり尙觀測員に於て應急修繕したるものと道廳に委託し修繕をなしたるものあり。

今昭和十四、十五年度兩年度に於て修繕を爲したる個所を河川別に示せば次の如し。

量水標修繕箇所表

河川名	昭和十四年度		昭和十五年度	
	量水標名	個所數	量水標名	個所數
鴨綠江	新架坡鎮・水口鎮・九龍浦	三	新架坡鎮・九龍浦	二
清川江	北院・龍灘・梁臺詞	一	德川・順川・長水院・下萬景臺	四
大漢江	石海	一	旌善・寧越・牧溪	三
禮成江	金川	一	檜花・東青	二
安城江			水村里・元坪・溫泉・江清	四
錦橋川	江景	一	沃川・公州・窺岩里・長巖・江景	五
東津江			東津	一
榮山江	榮山浦	一	西倉・本洞里・榮山浦・會津・仙岩	五
嶺東江			鴨綠・松亭里・河東	一
洛東江	千佛山・五老村	二	臨津河	一
城東江	德城・南大橋・中里	二	成興	一
北青大川	輪城・松坪	二		
輪城川			下汝坪	一
豆滿江				
計		二七		三三



第三 量水標監査

量水標監査は昭和十四年度に於て二回に亘り二十四箇所、昭和十五年度に於て四回に分け四十

三個所に就き夫々施行したるがそれを河川別に列記すれば次表の如し。

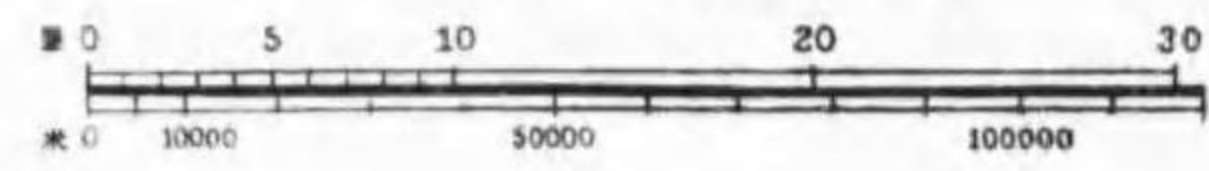
量水標監査箇所表

河川名	昭和十四年度		昭和十五年度	
	量水標名	個所數	量水標名	個所數
綠川江	惠山鎮・新架坡鎮・厚昌江口・中江鎮・滿浦	二	德川・順川・麥田甲・麥田乙・長水院・衣岩・下萬景臺・三登	八
清川江	新義州・江界	七	旌善・寧越・丹陽・忠州・牧溪	五
大漢江	北院・寧邊・龍灘・長淵里・葛津・深臺洞・何日浦	三	檜花・東青	二
禮成江	石海・石城・石浦	二	水村里・元坪・倉所・溫泉・江清	五
安城江	金山・鴨城里	二	沃川・馬於口甲・馬於口乙・公州・窺岩里・長巖・江景	七
錦橋川			萬頃橋・萬頃大橋	二
東津江			新泰仁・白山・東津	三
萬頃江			西倉・本洞里・沙浦・仙岩	四
榮山江			鴨綠・松亭里・河東	一
嶺東江			臨津河・倭館甲・倭館乙・倭館丙	四
洛東江				
計		二四		四三

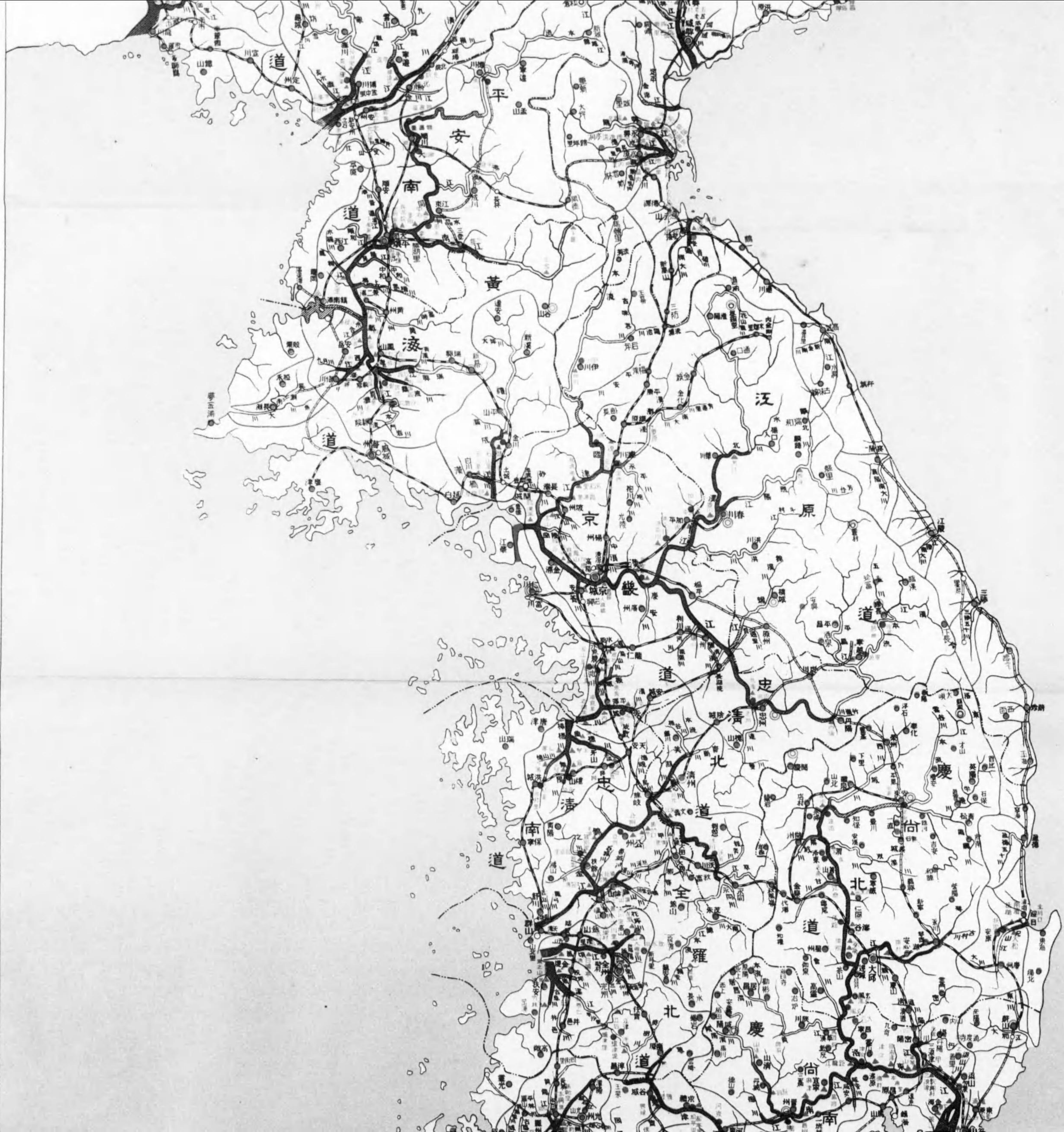


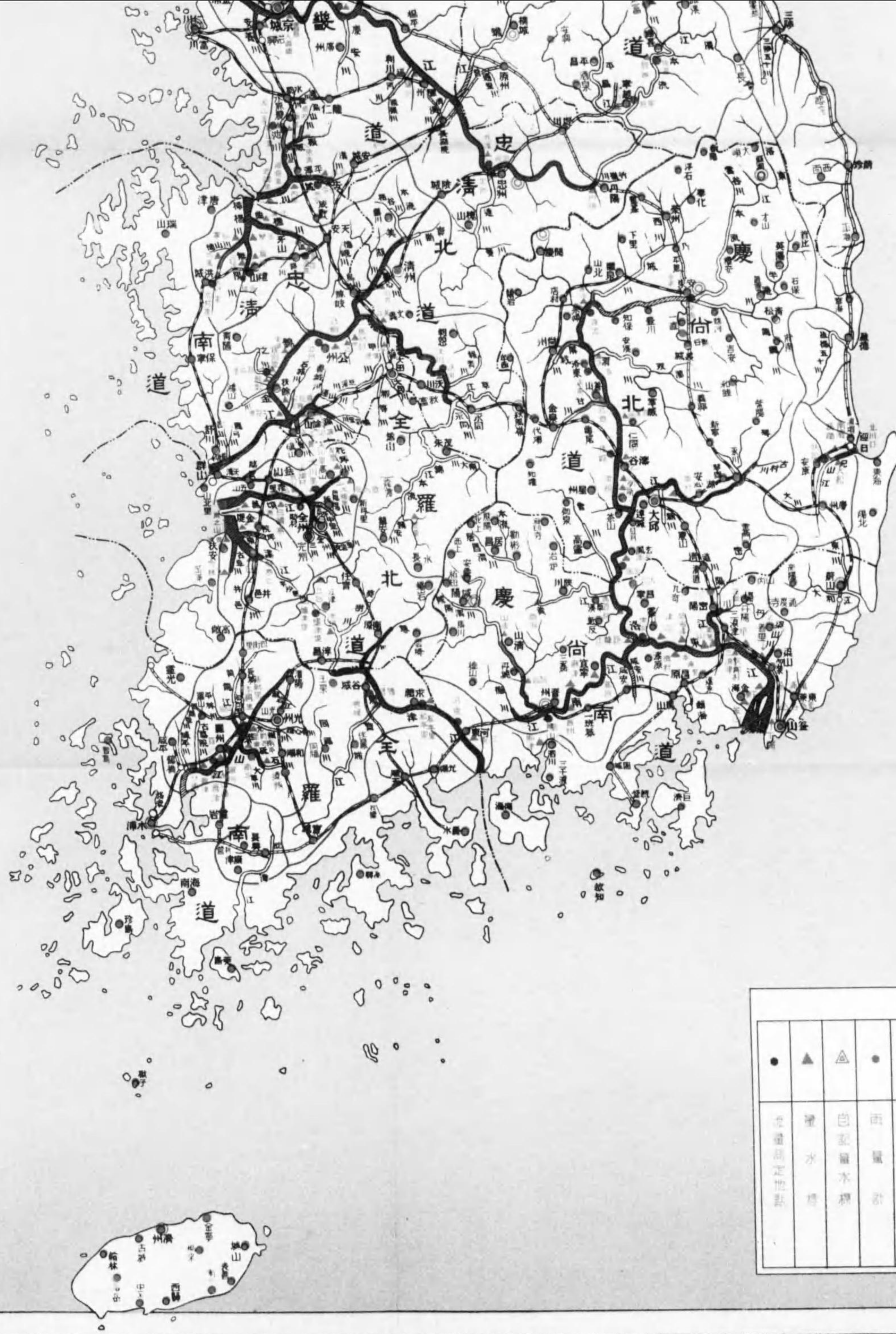
朝鮮河川調查一覽圖

縮尺五百萬分之一



0 1 2 3 4 5 6 7 8 9 10 1 2 3 4 5





凡 例

●	▲	△	●	◎	◎	◄	○	◎	—	—	—	—	
重要指定地點	置水標	自然標本標	雨量計	自然雨量計	觀測所及雨量計	河川請色區	著名地	府郡廳所在地	道廳所在地	道界	流域界	地方河川	直轄河川

第一圖 河川調查一覽圖

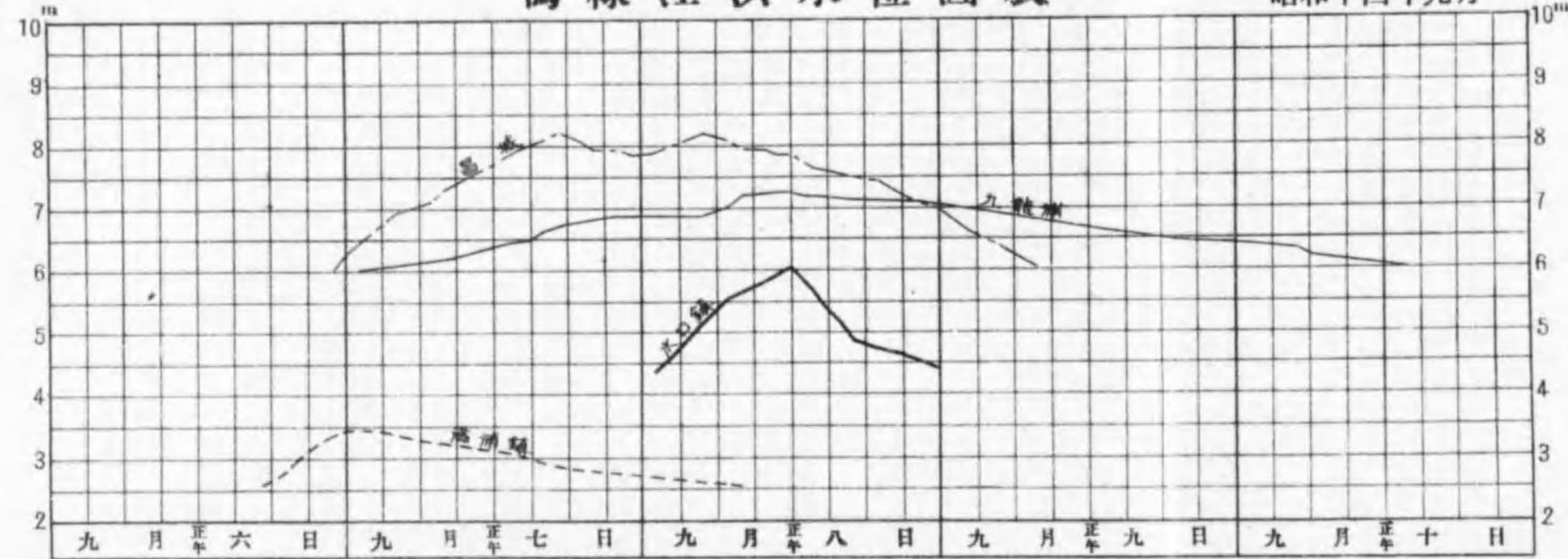
昭和十四年各旬別洪水一覽圖

河川名	量水標名	五月			六月			七月			八月			九月			十月		
		上	中	下	上	中	下	上	中	下	上	中	下	上	中	下	上	中	下
鴨綠江	九龍浦													■					
清川江	北松里							■						■					
清川江	龍灘							■											
大同江	平壤													■					
大同江	沙灘洞											■							
禮成江	金川																		
漢江	驪州																		
漢江	舊龍山																		
漢江	加平																		
漢江	高浪浦																		
安城川	兩令																		
挿橋川	九萬																		
錦江	公州																		
萬頃江	白鷗亭																		
東津江	新泰仁																		
榮山江	榮山浦													■					
蟾津江	松亭里													■					
洛東江	倭館甲																		
洛東江	三浪津																		
洛東江	晋州													■					
兄山江	大松																		
安邊南大川	安邊													■					
龍興江	永興甲							■						■					
城川江	咸興							■	■					■					
北青南大川	中里																		
輪城川	輪城																		
豆滿江	龍堂							■											■

備考 ■ は昭和十四年の最高水位を出せるものなり

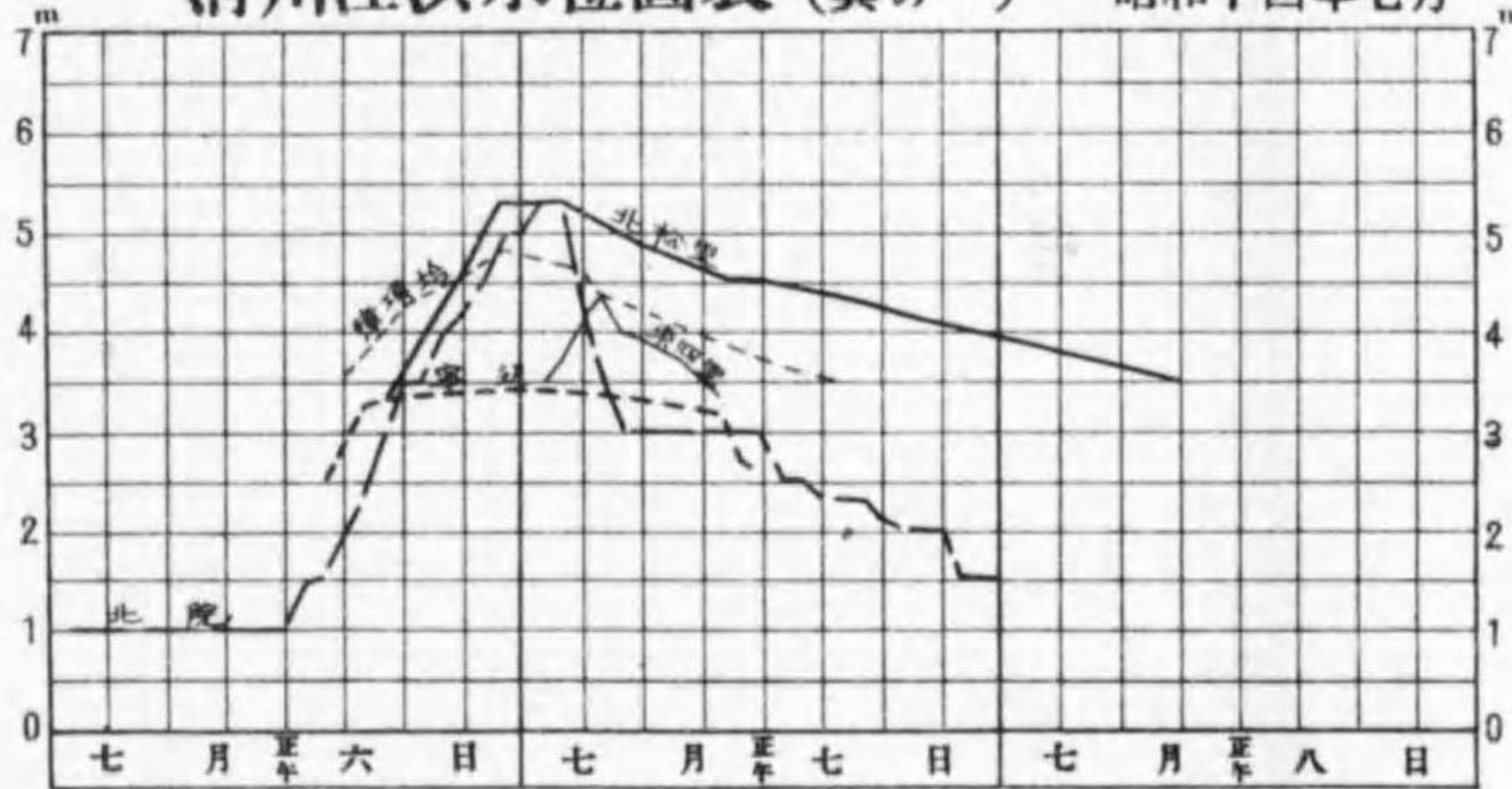
鴨綠江洪水水位圖表

昭和十四年九月



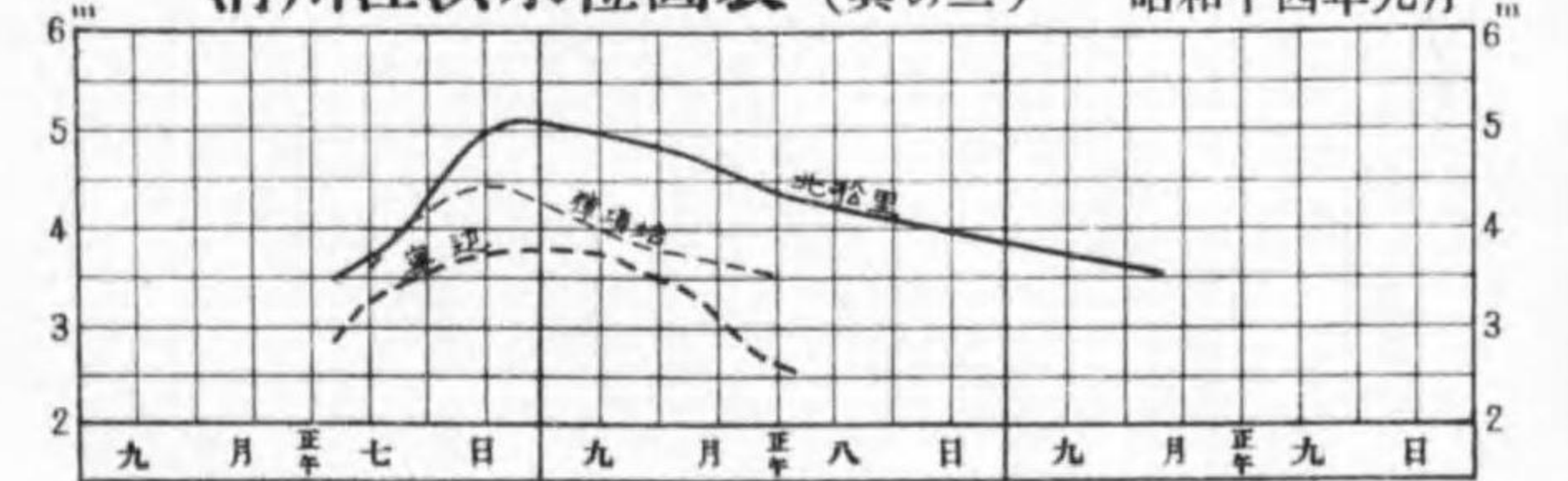
清川江洪水水位圖表 (其の一)

昭和十四年七月



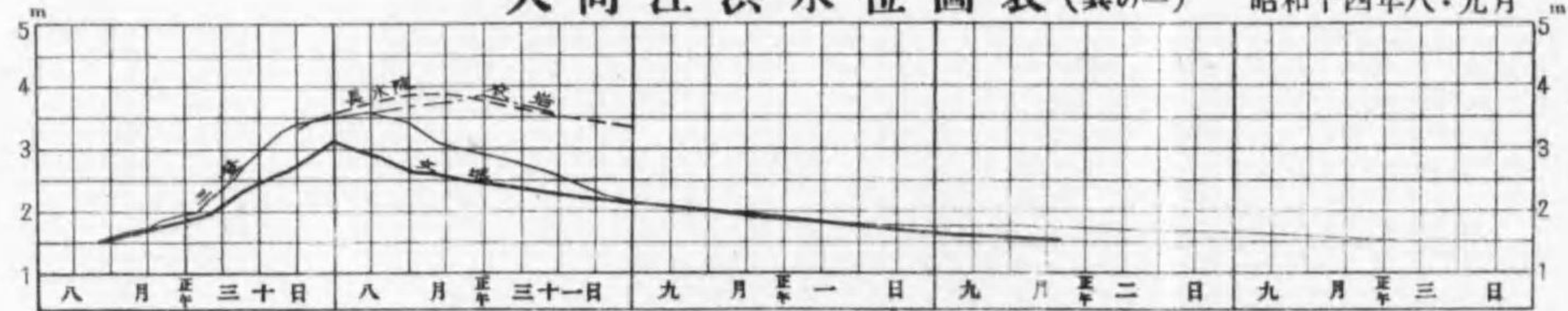
清川江洪水水位圖表 (其の二)

昭和十四年九月



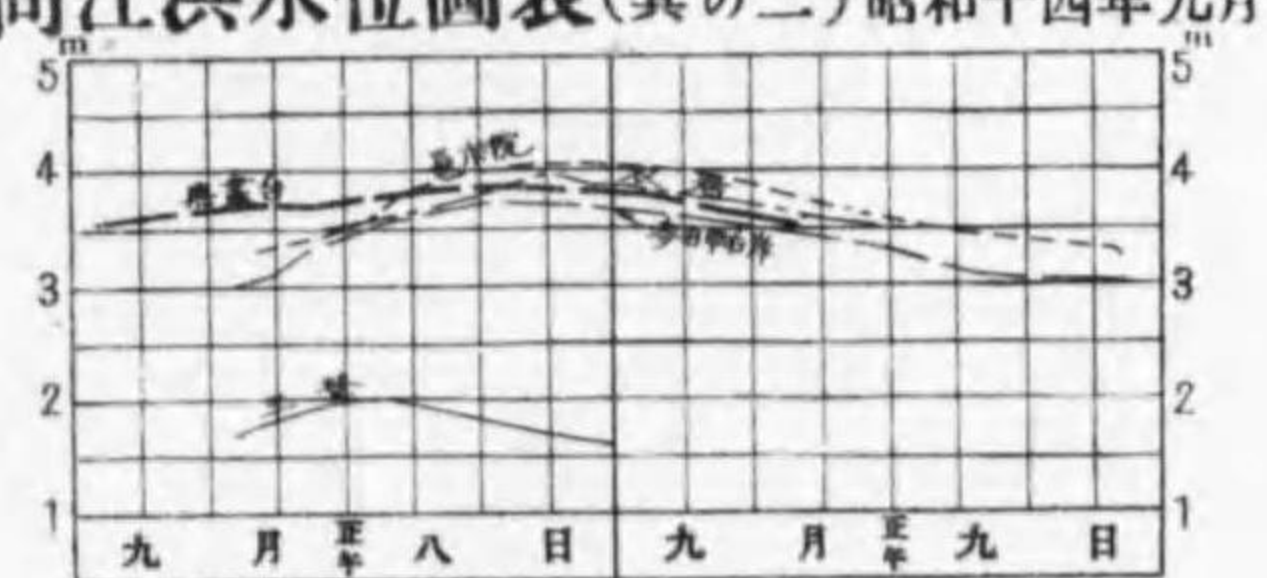
大同江洪水水位圖表 (其の一)

昭和十四年八・九月



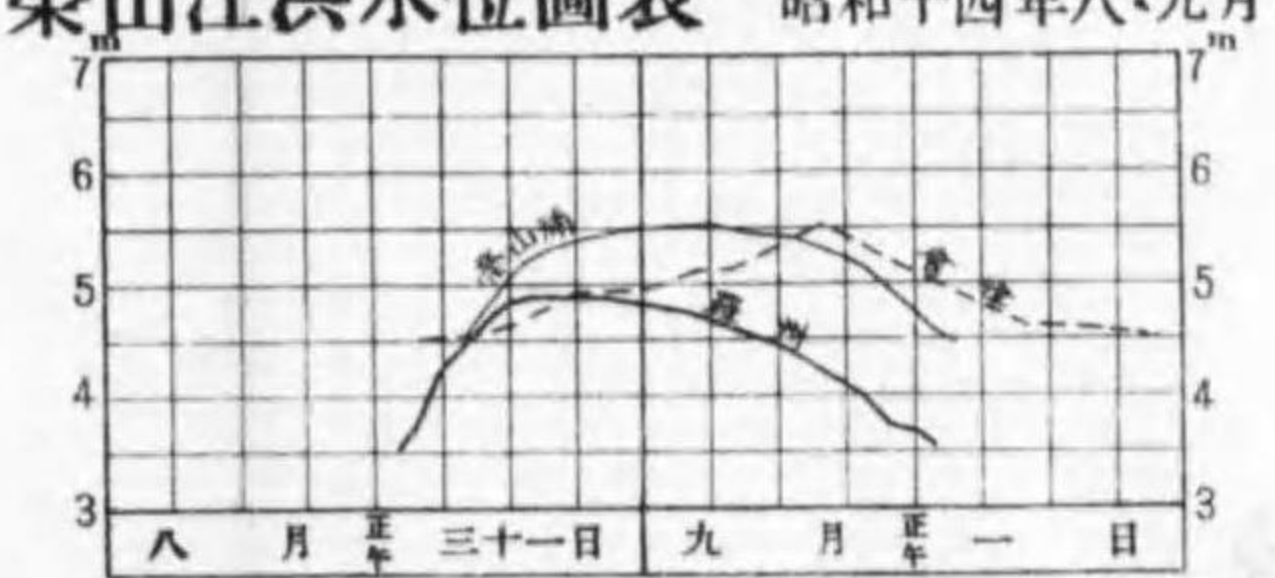
大同江洪水水位圖表 (其の二)

昭和十四年九月



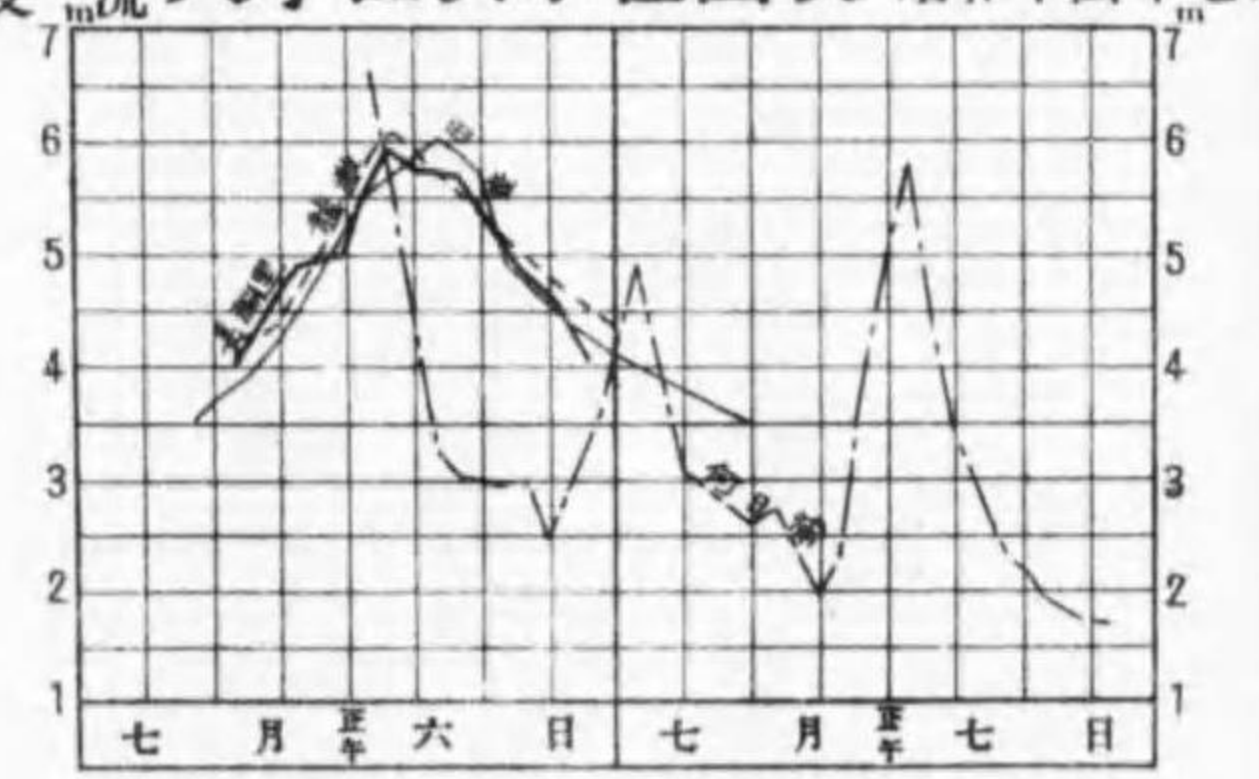
榮山江洪水水位圖表

昭和十四年八・九月



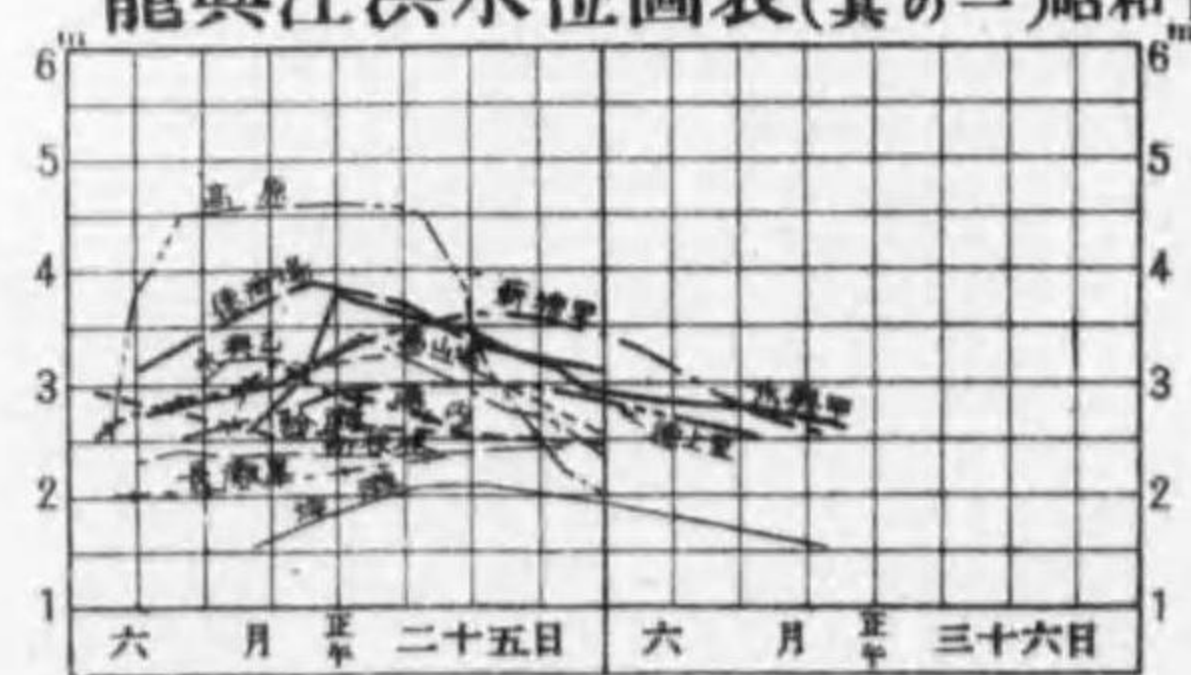
清川江支流 大寧江洪水水位圖表

昭和十四年七月



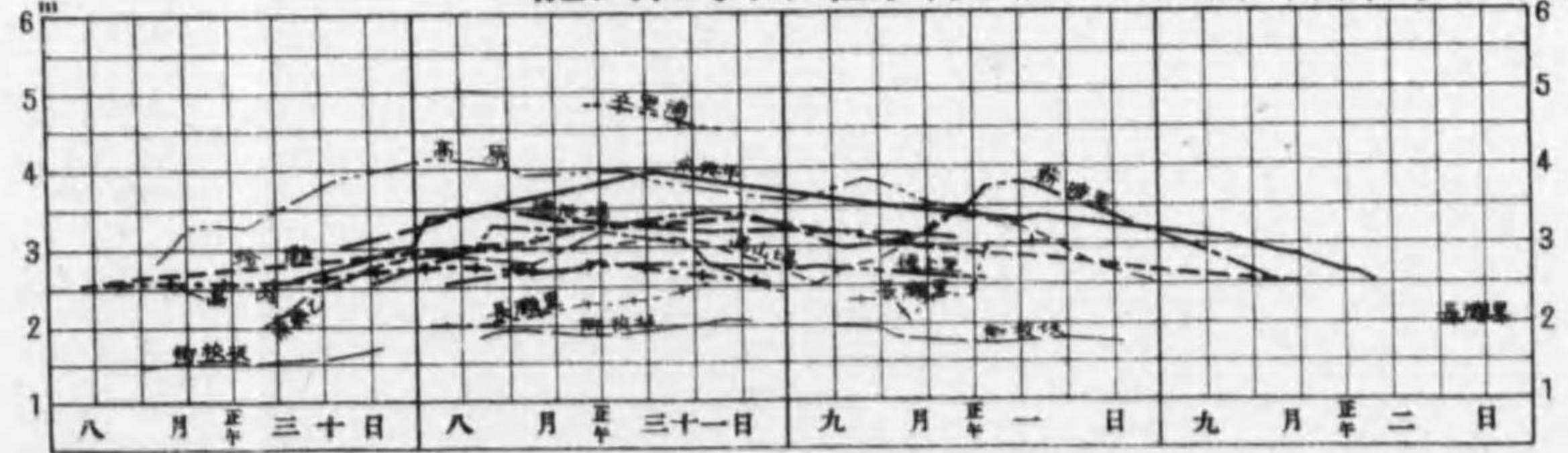
龍興江洪水水位圖表 (其の一)

昭和十四年六月



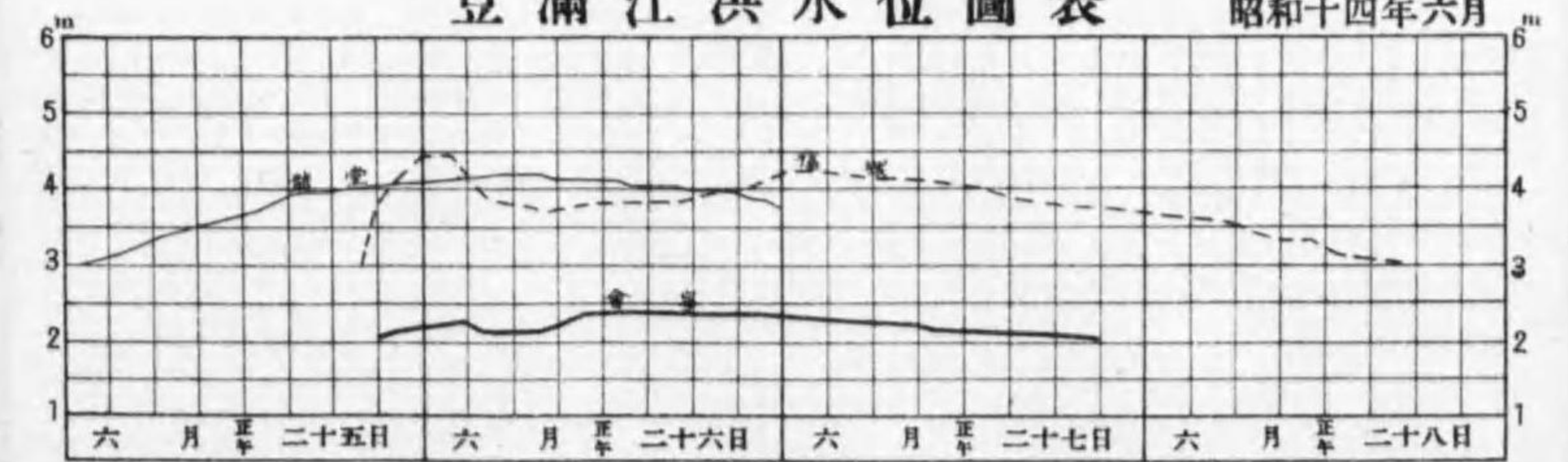
龍興江洪水水位圖表 (其の二)

昭和十四年八・九月



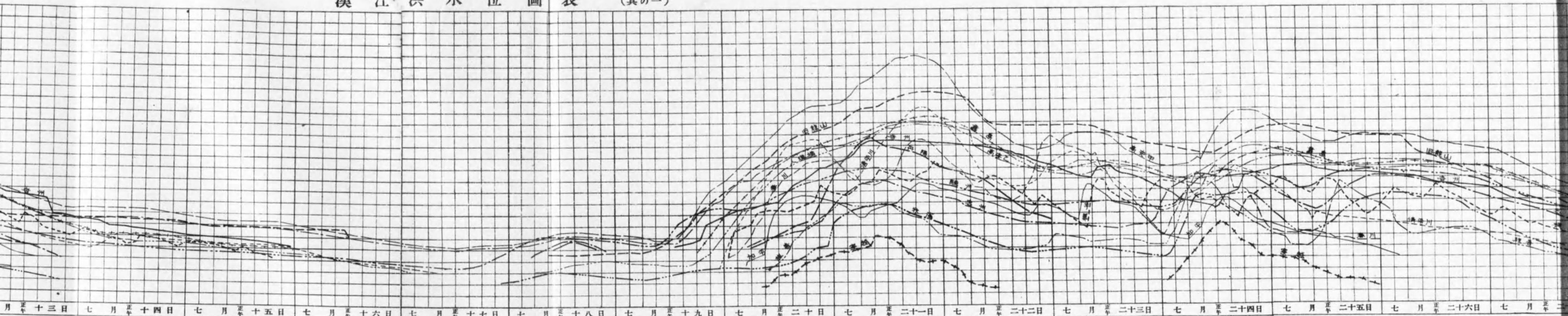
豆滿江洪水水位圖表

昭和十四年六月




0 1 2 3 4 5 6 7 8 9 10 11 12 13 14 15 16 17 18 19 20 21 22 23 24 25 26 27 28 29 30 31 32 33 34 35 36 37 38 39 40 41 42 43 44 45 46 47 48 49 50

漢江洪水位圖表 (其の一)

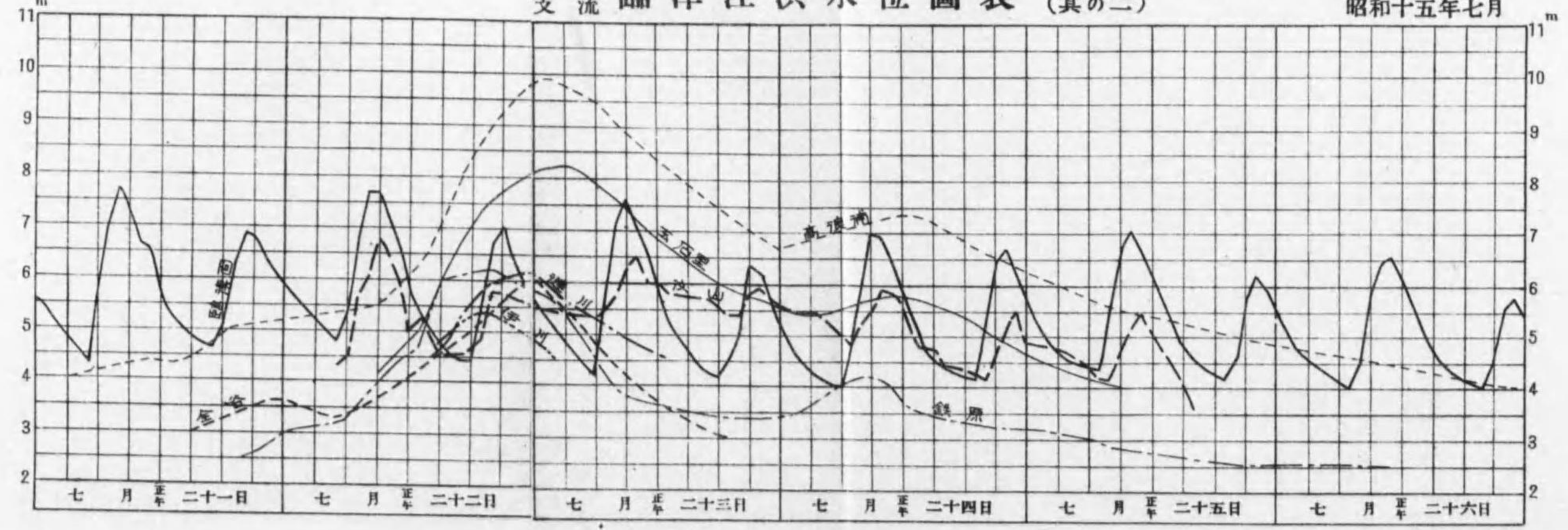


昭和十五年七月

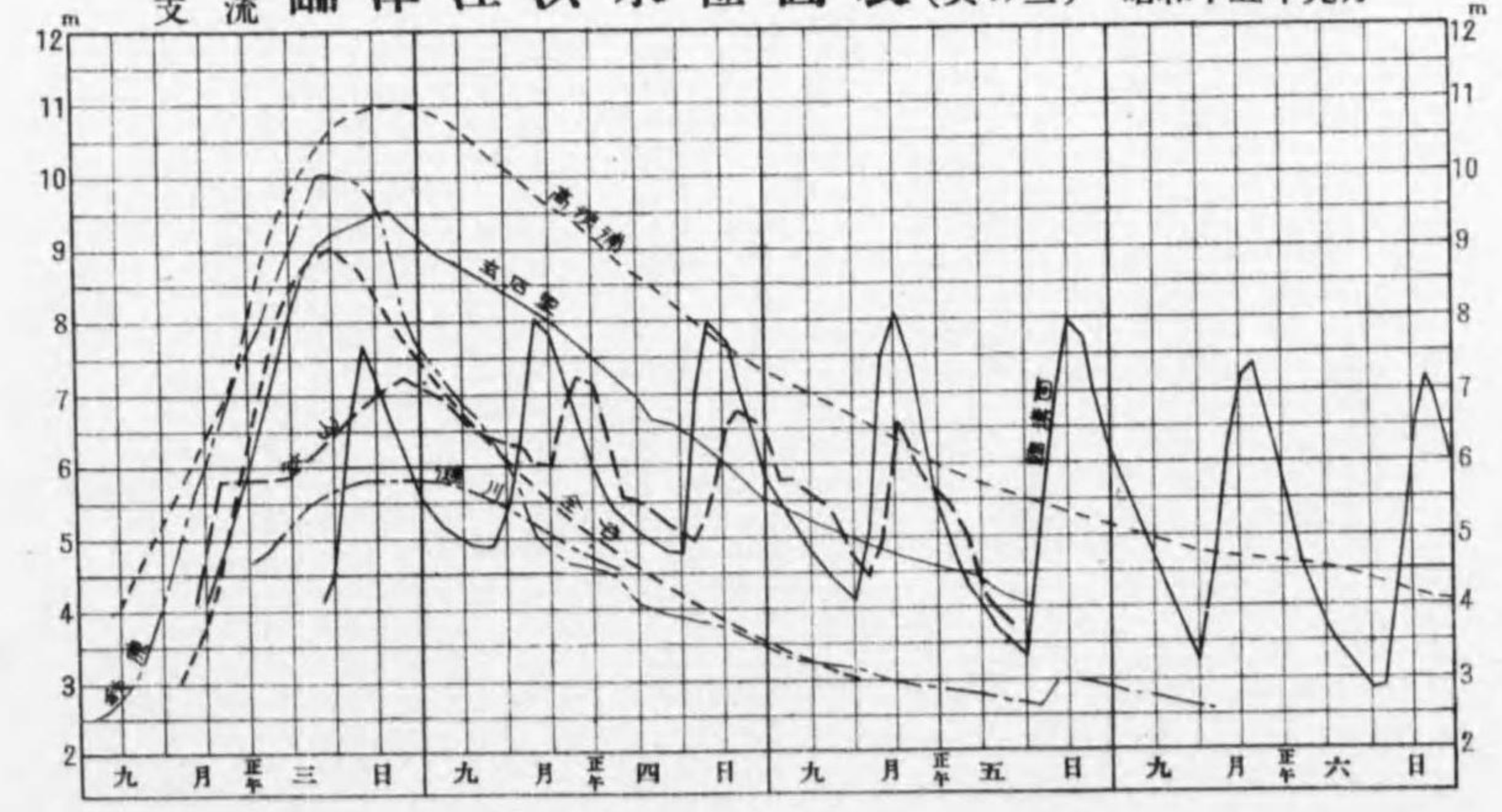


漢江臨津江洪水位圖表 (其の二)

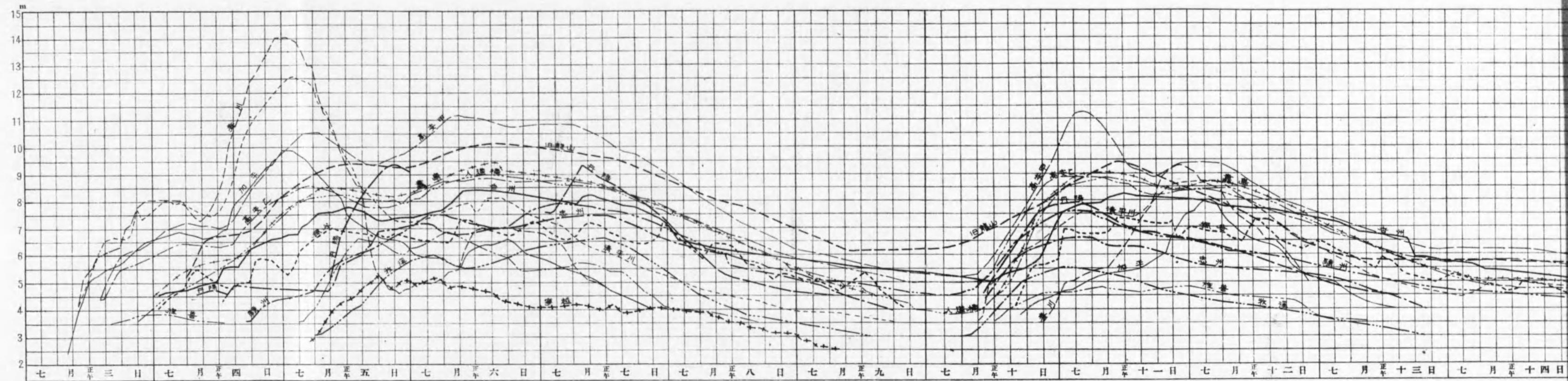
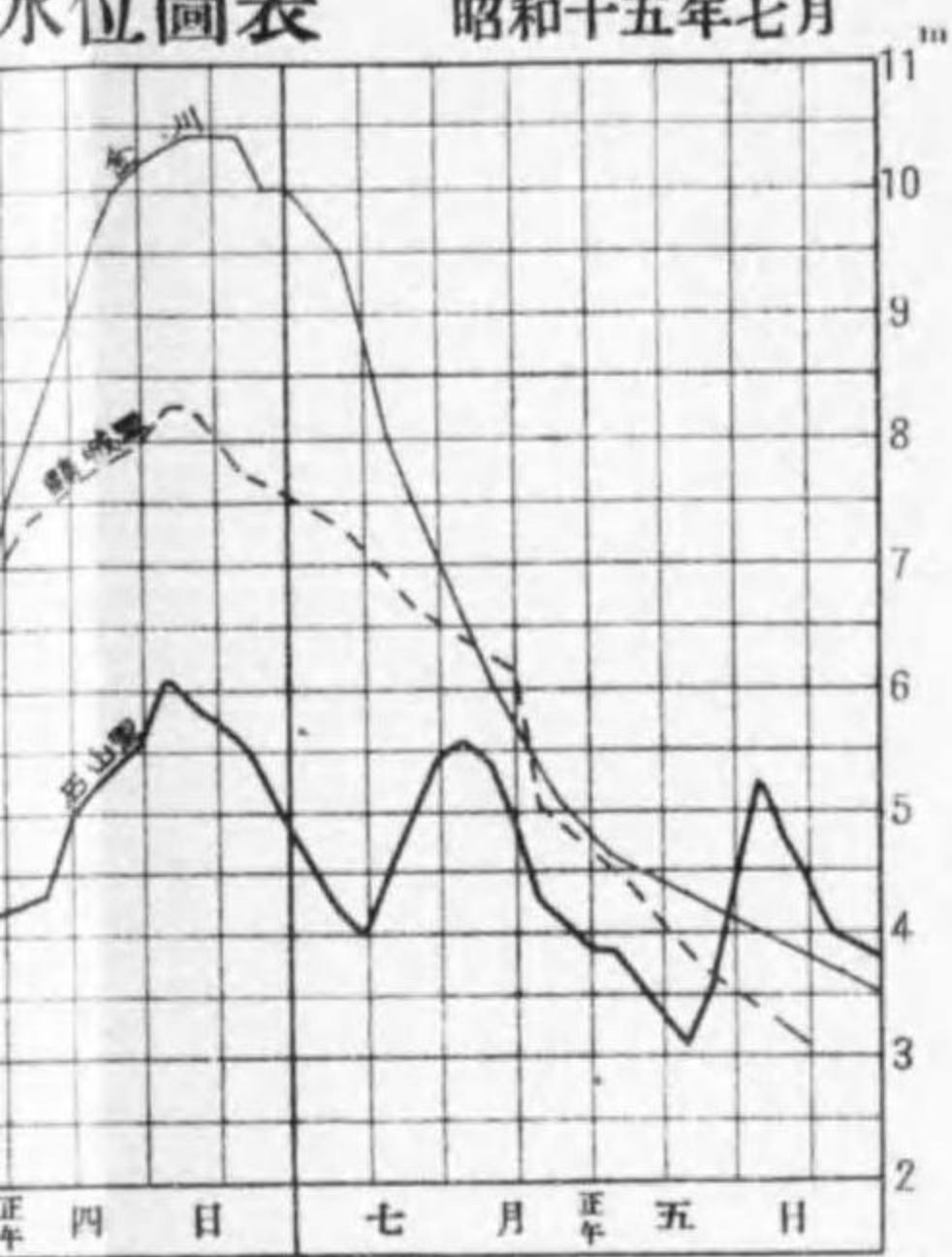
昭和十五年七月



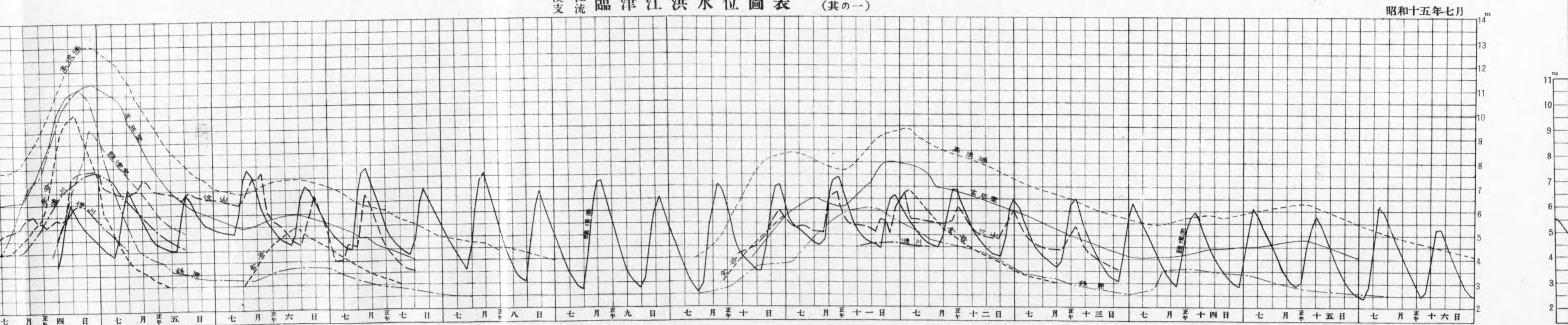
漢江臨津江洪水位圖表 (其の三) 昭和十五年九月



水位圖表 昭和十五年七月



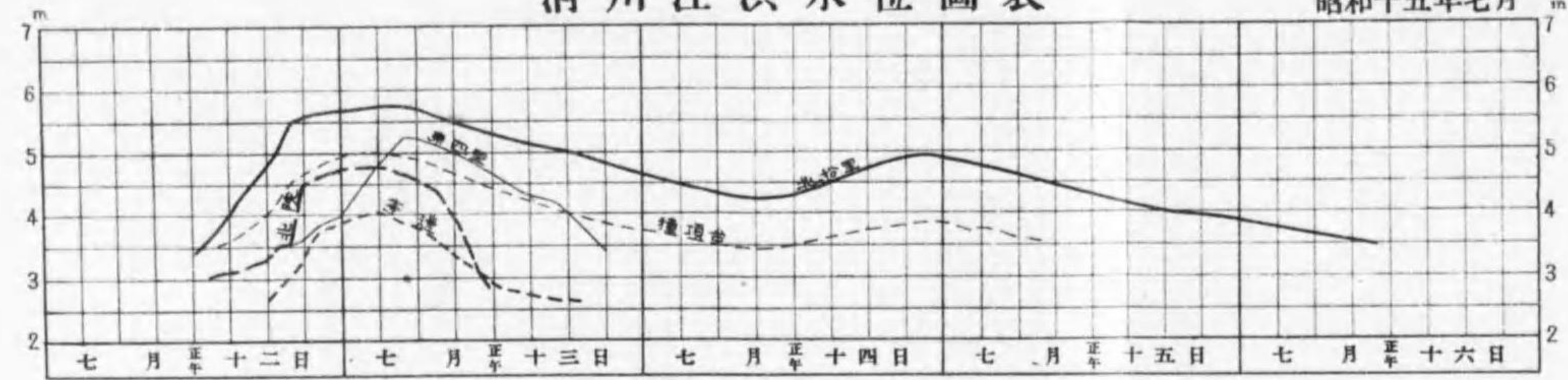
漢江臨津江洪水水位圖表 (其の一)



昭和十五年七月

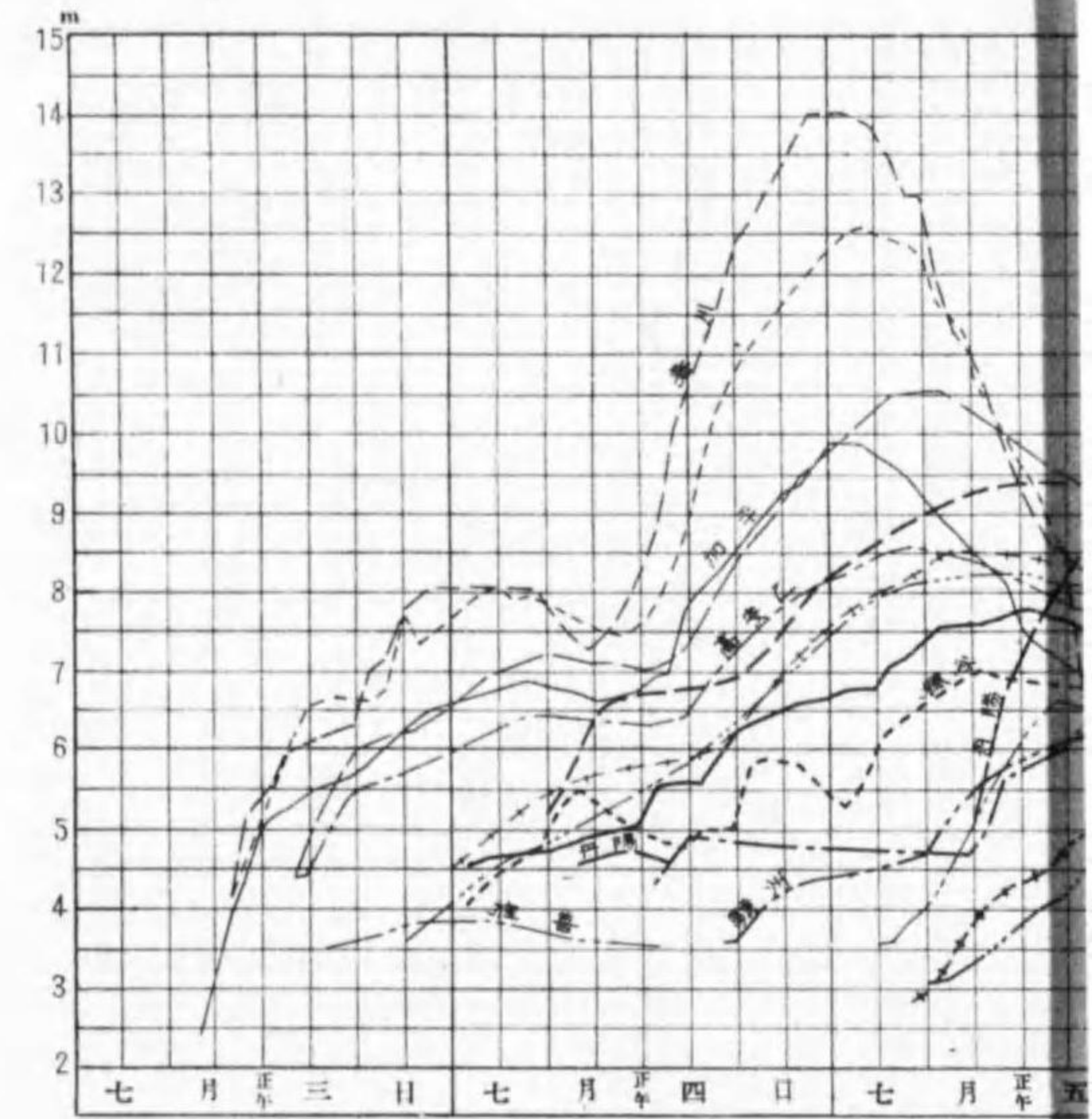
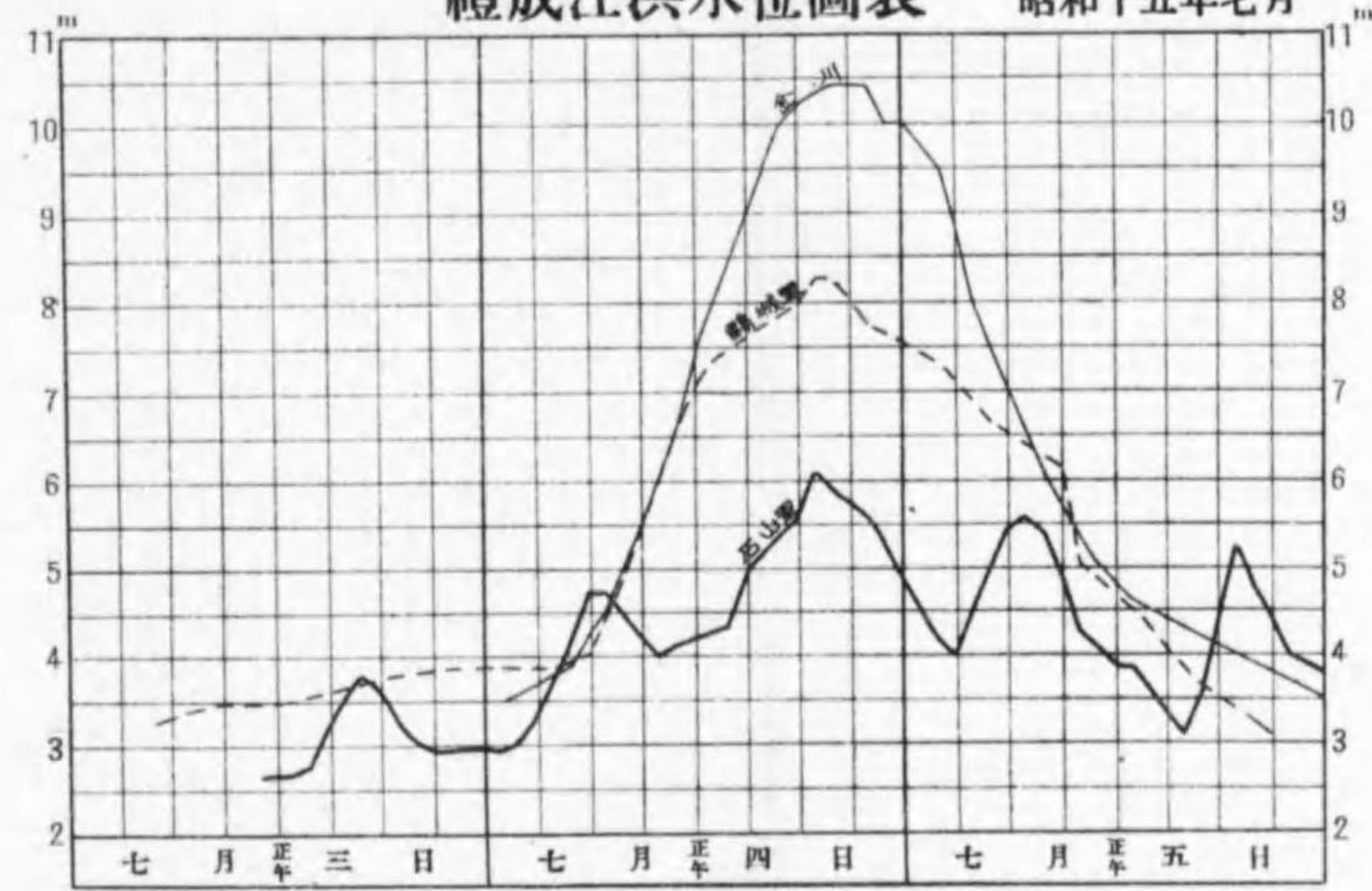
清川江洪水水位圖表

昭和十五年七月

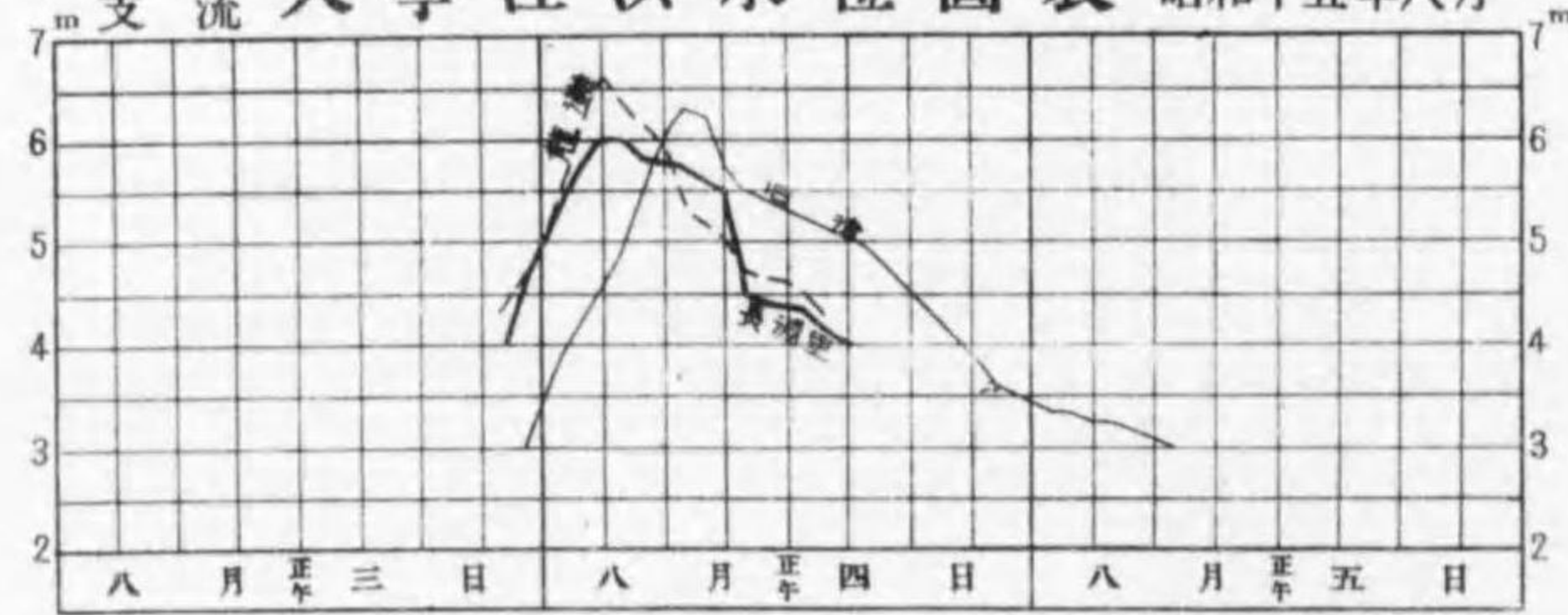


禮成江洪水水位圖表

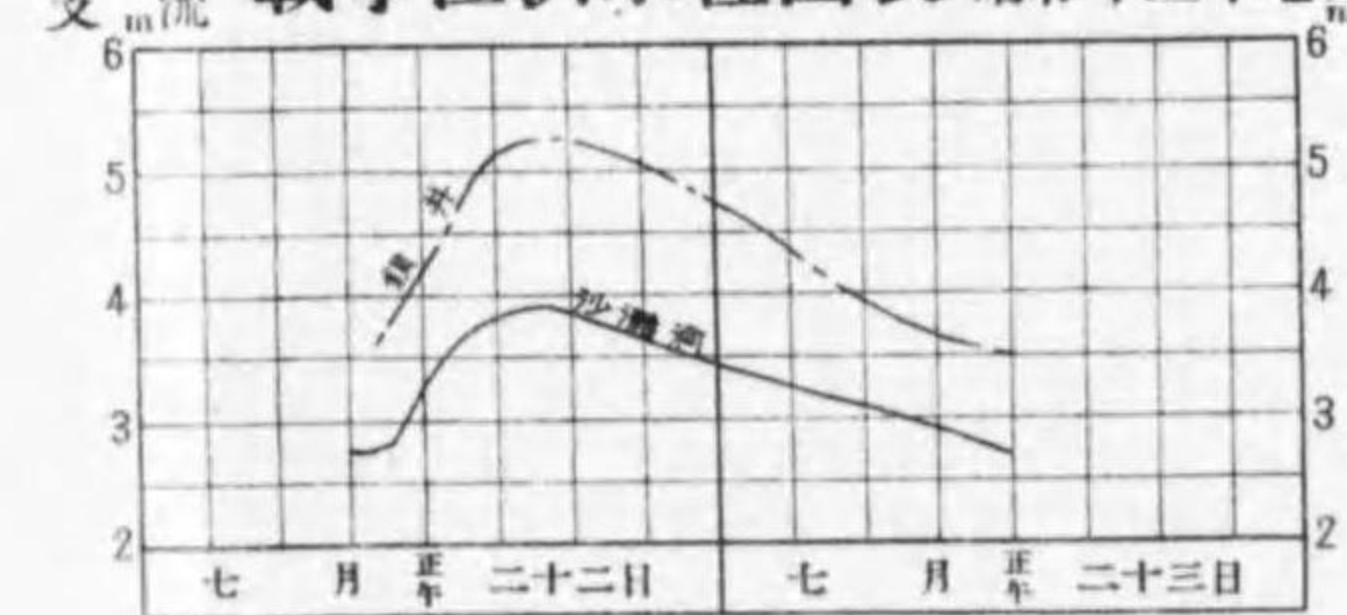
昭和十五年七月



清川江支流 大寧江洪水水位圖表 昭和十五年八月

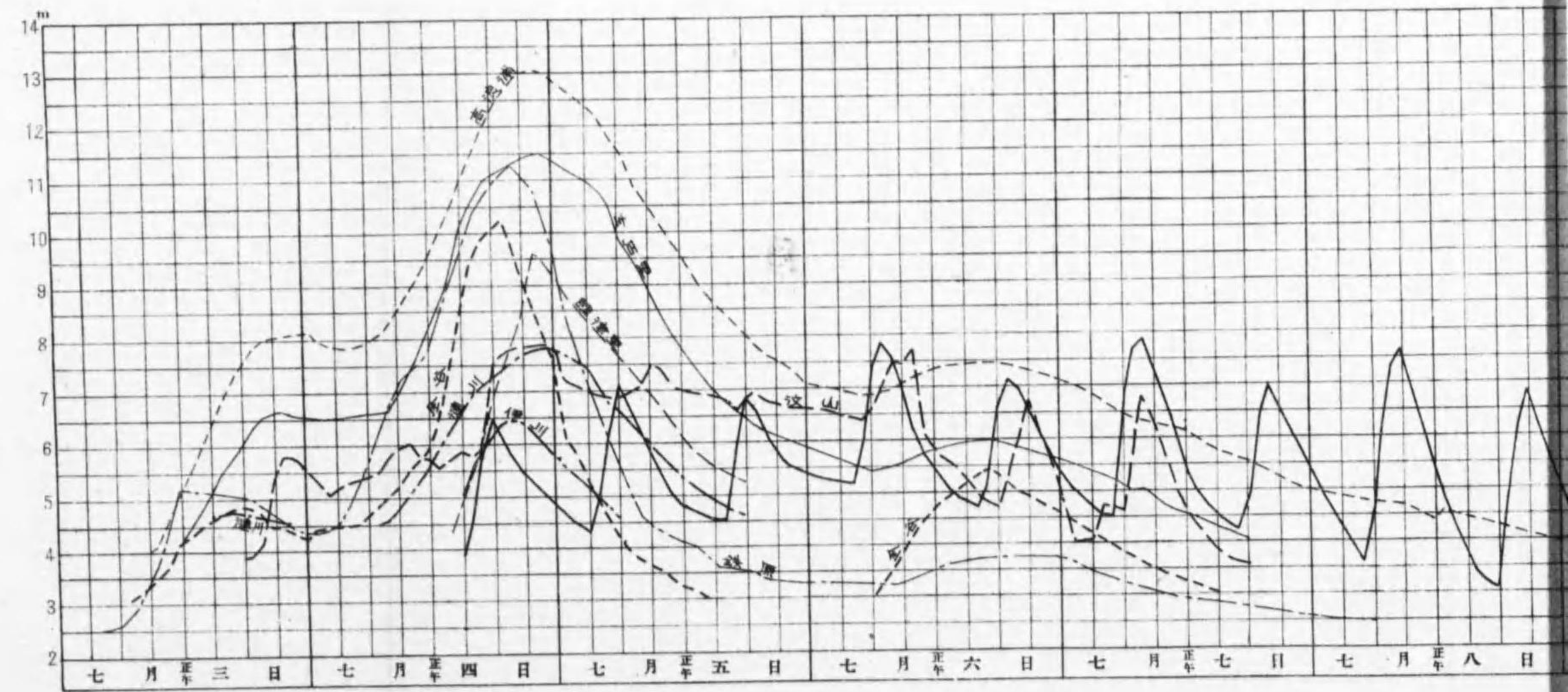
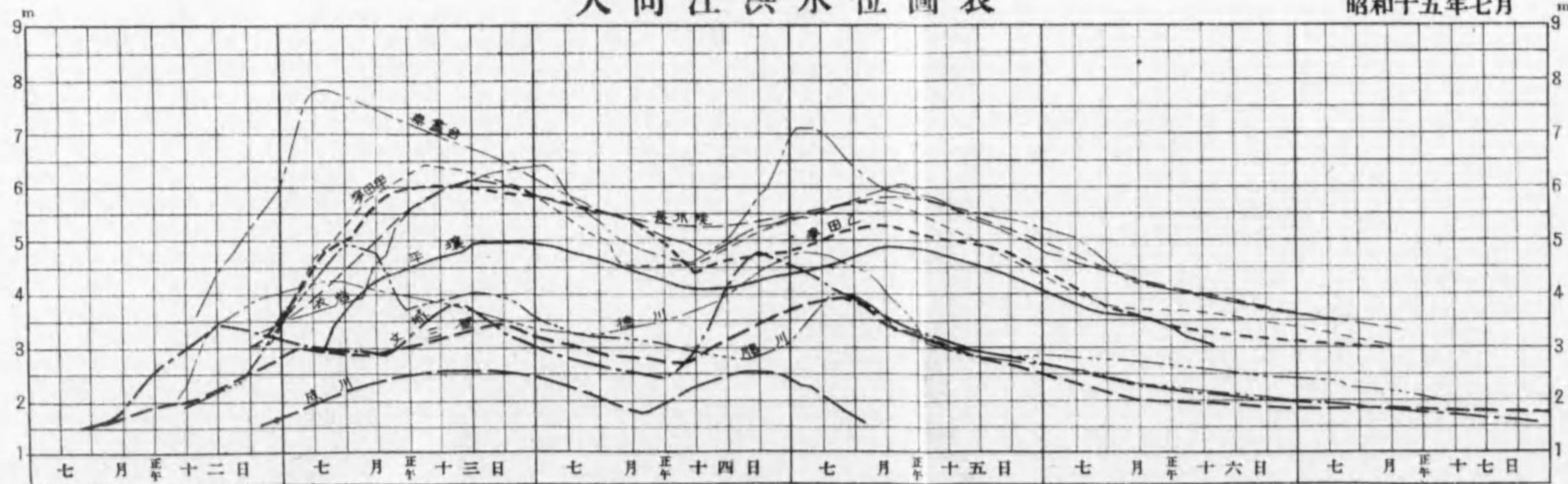


大同江支流 載寧江洪水水位圖表 昭和十五年七月



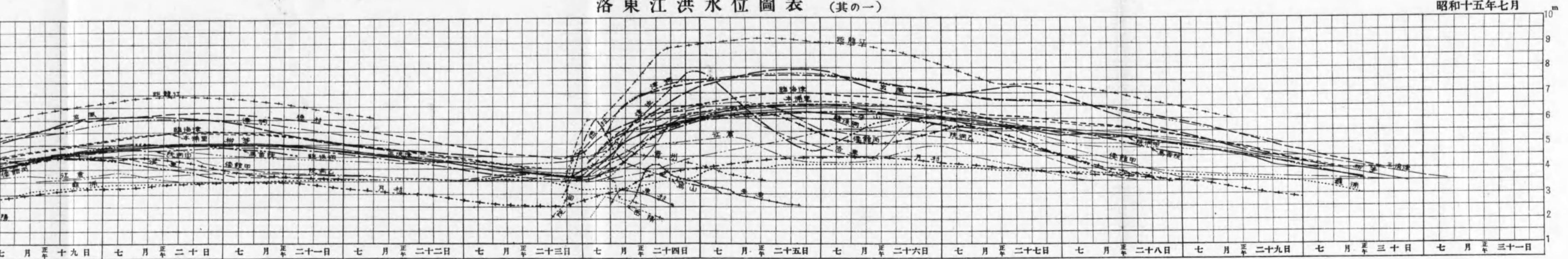
大同江洪水水位圖表

昭和十五年七月



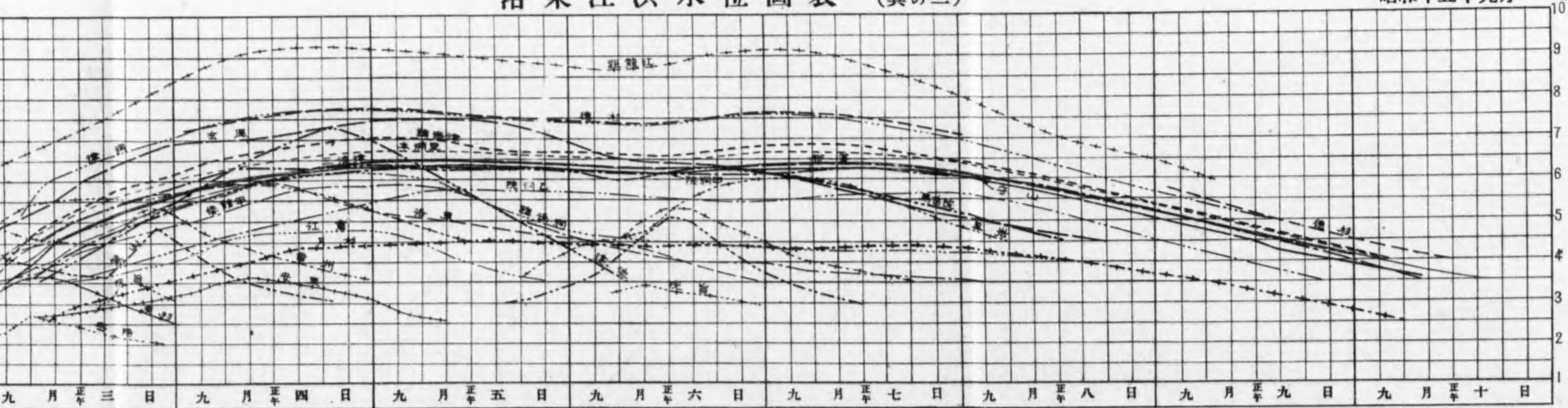
洛東江洪水水位圖表 (其の一)

昭和十五年七月



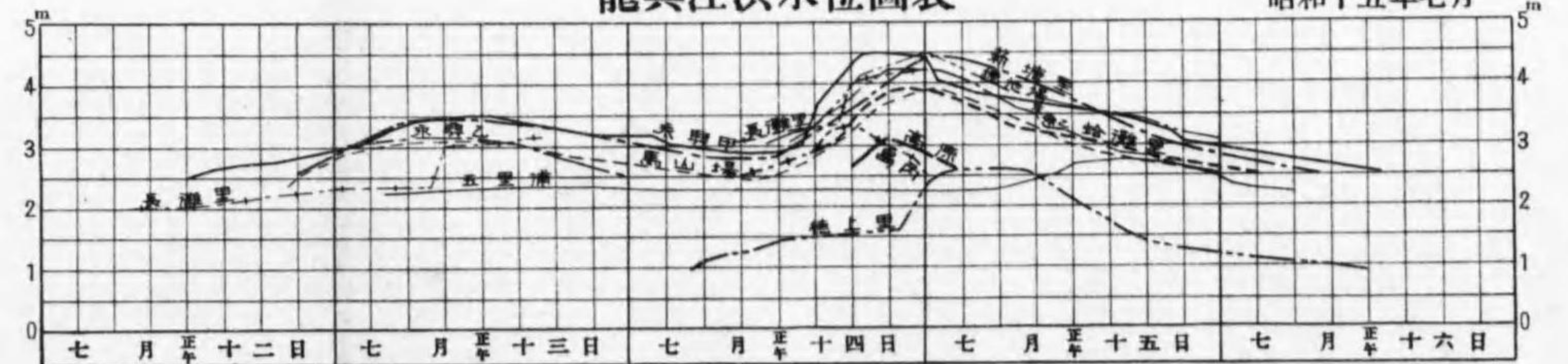
洛東江洪水水位圖表 (其の二)

昭和十五年九月



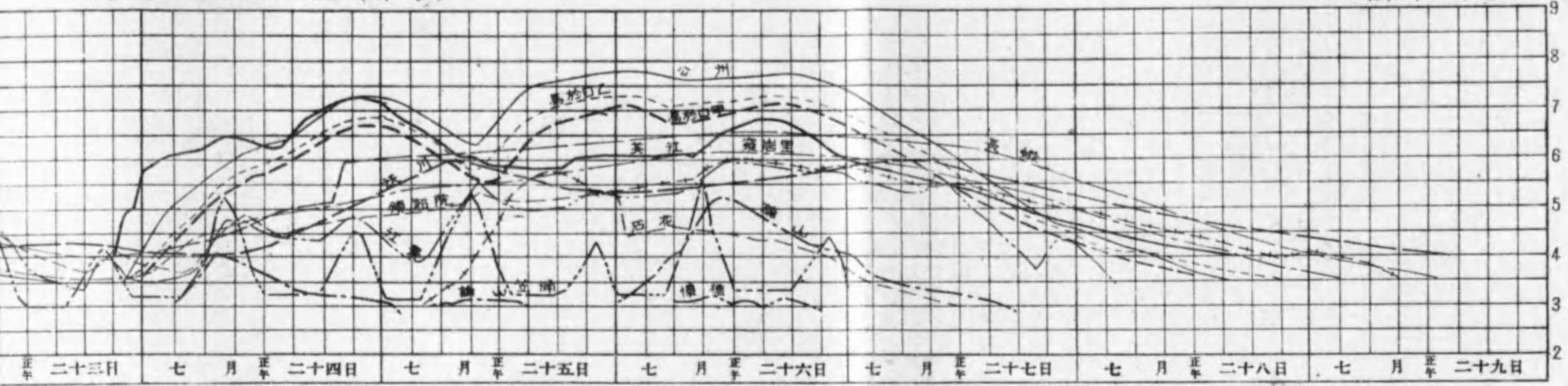
龍興江洪水水位圖表

昭和十五年七月

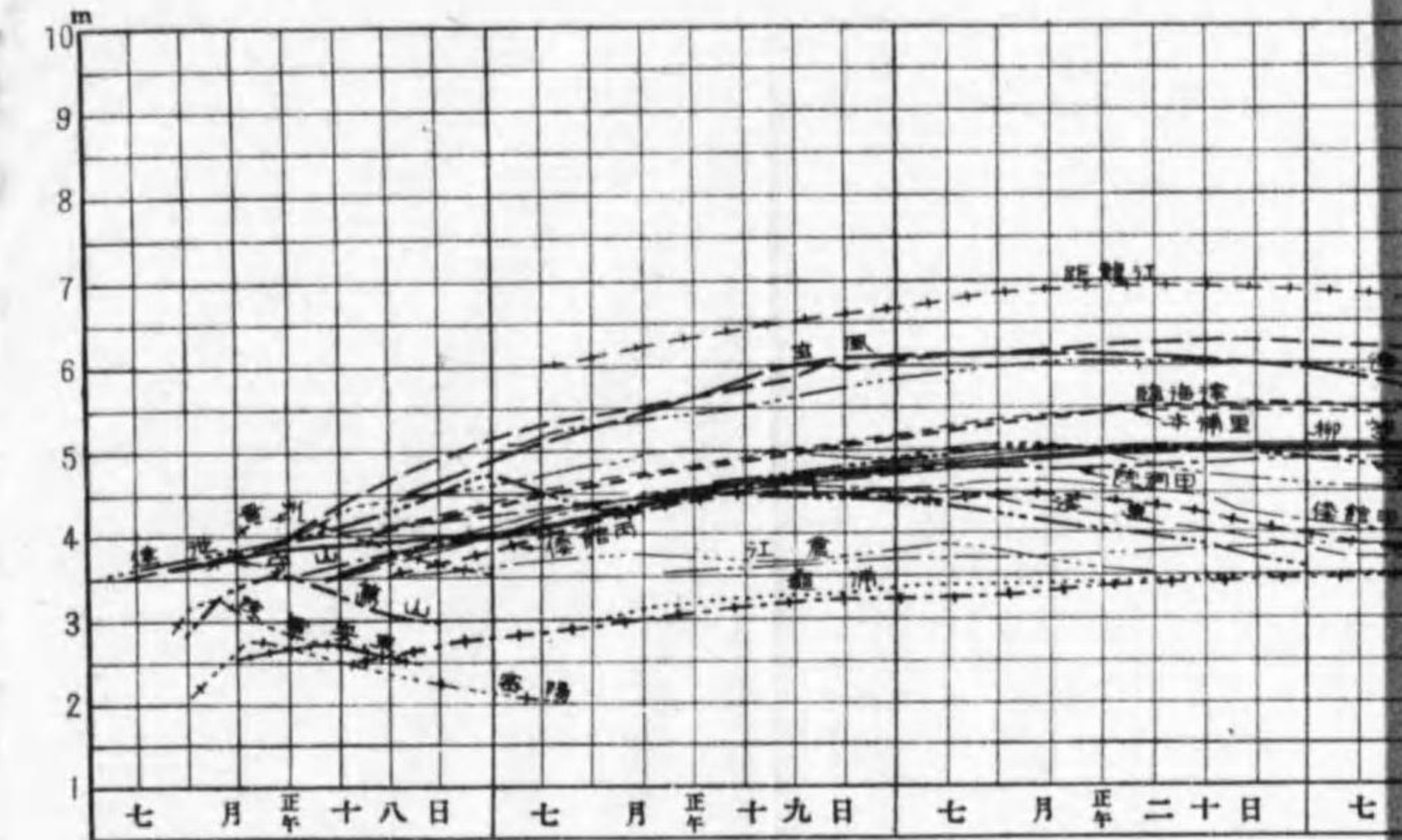
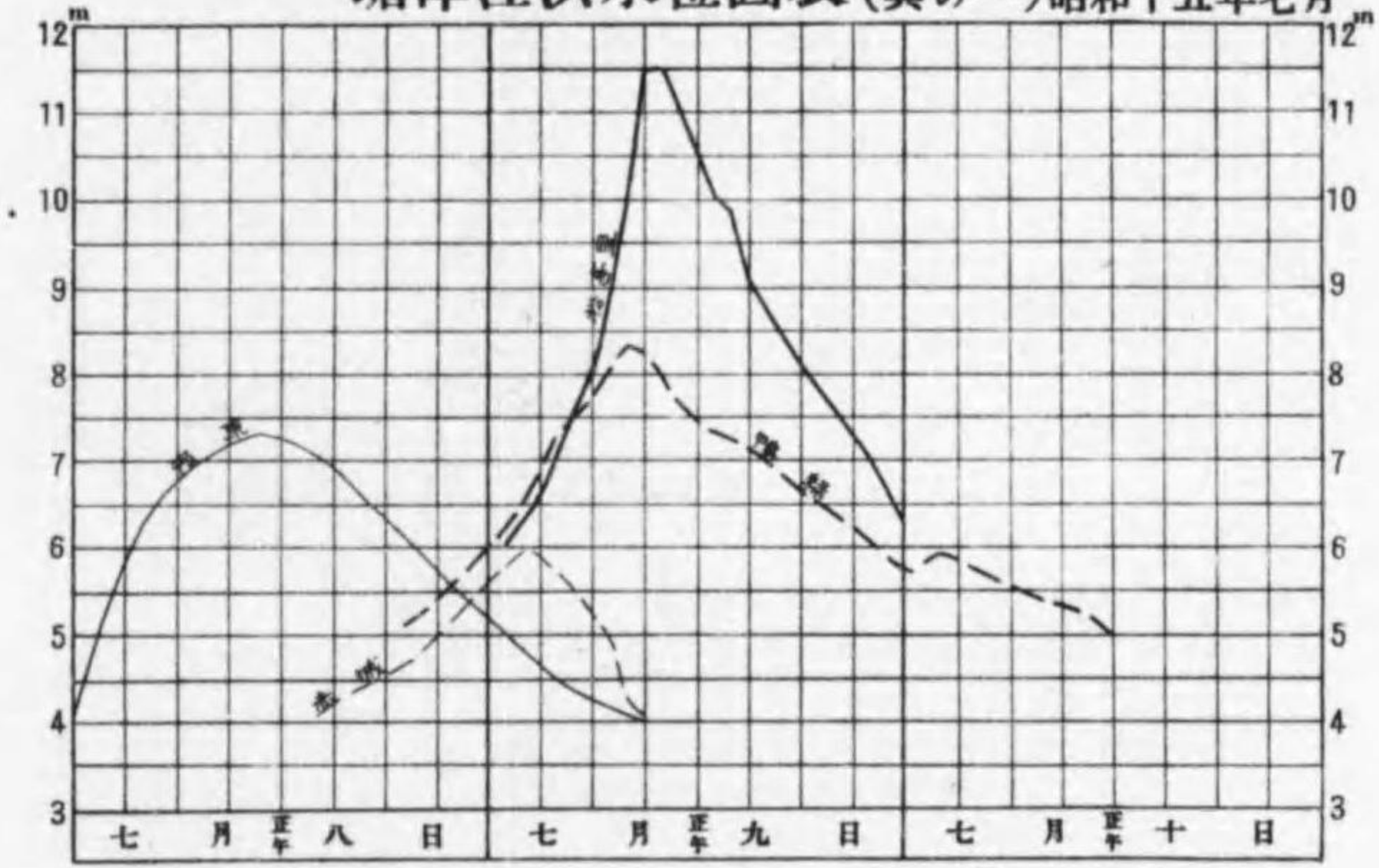


錦江洪水水位圖表

昭和十五年七月

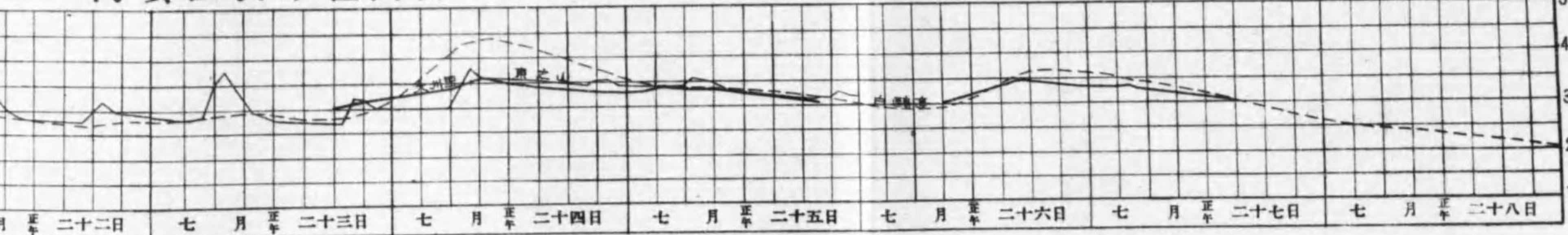


蟾津江洪水水位圖表(其一)昭和十五年七月

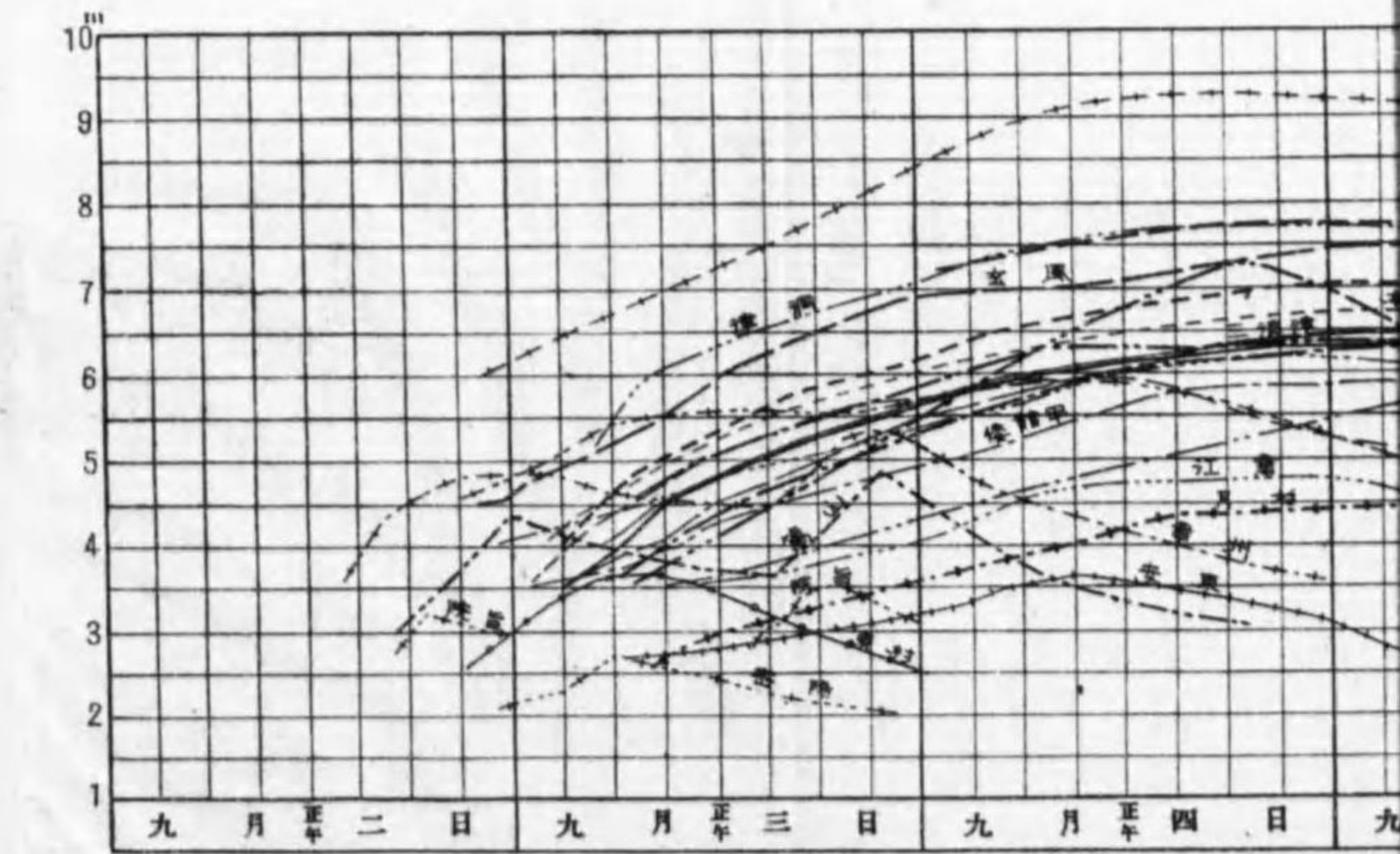
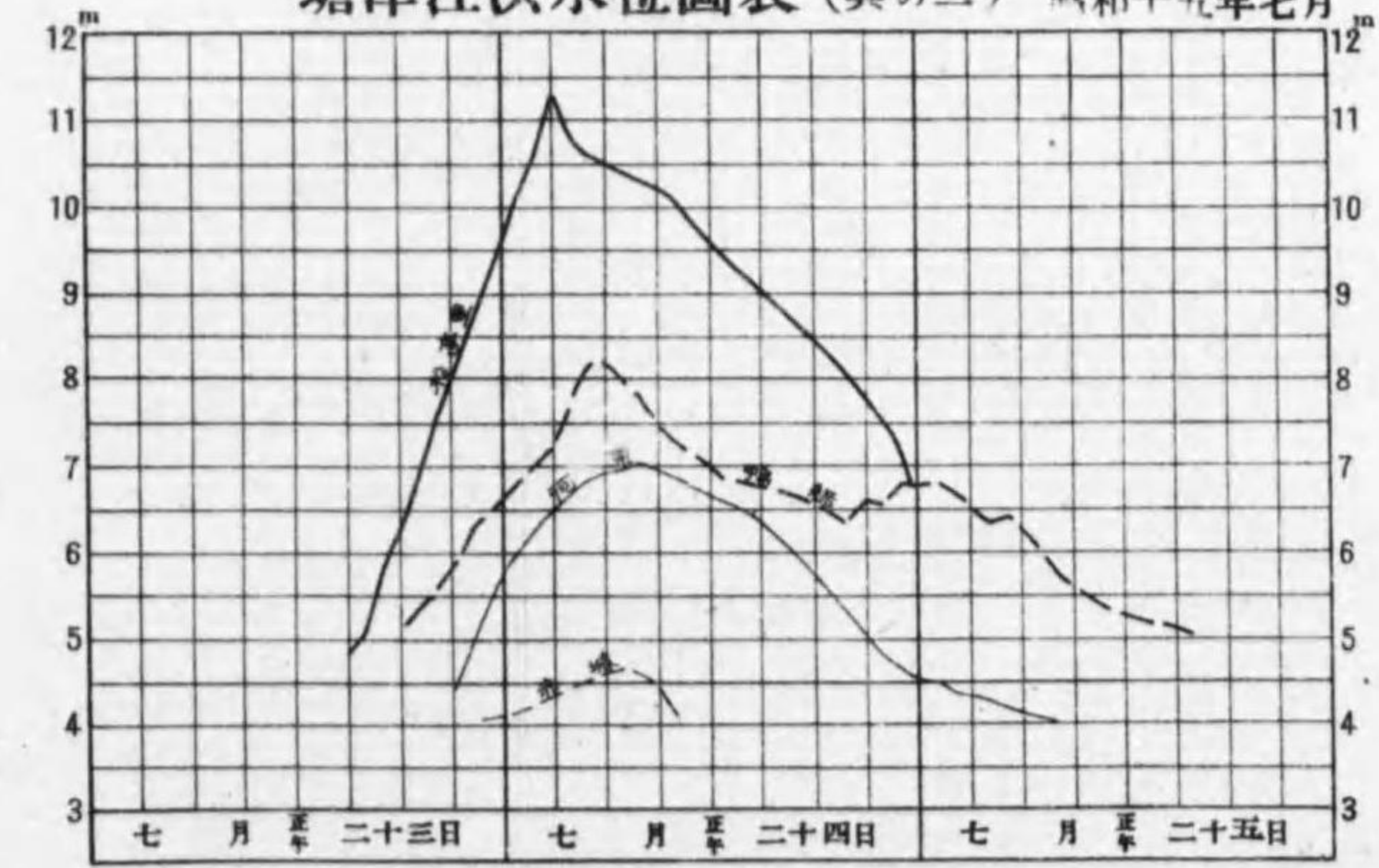


萬頃江洪水水位圖表

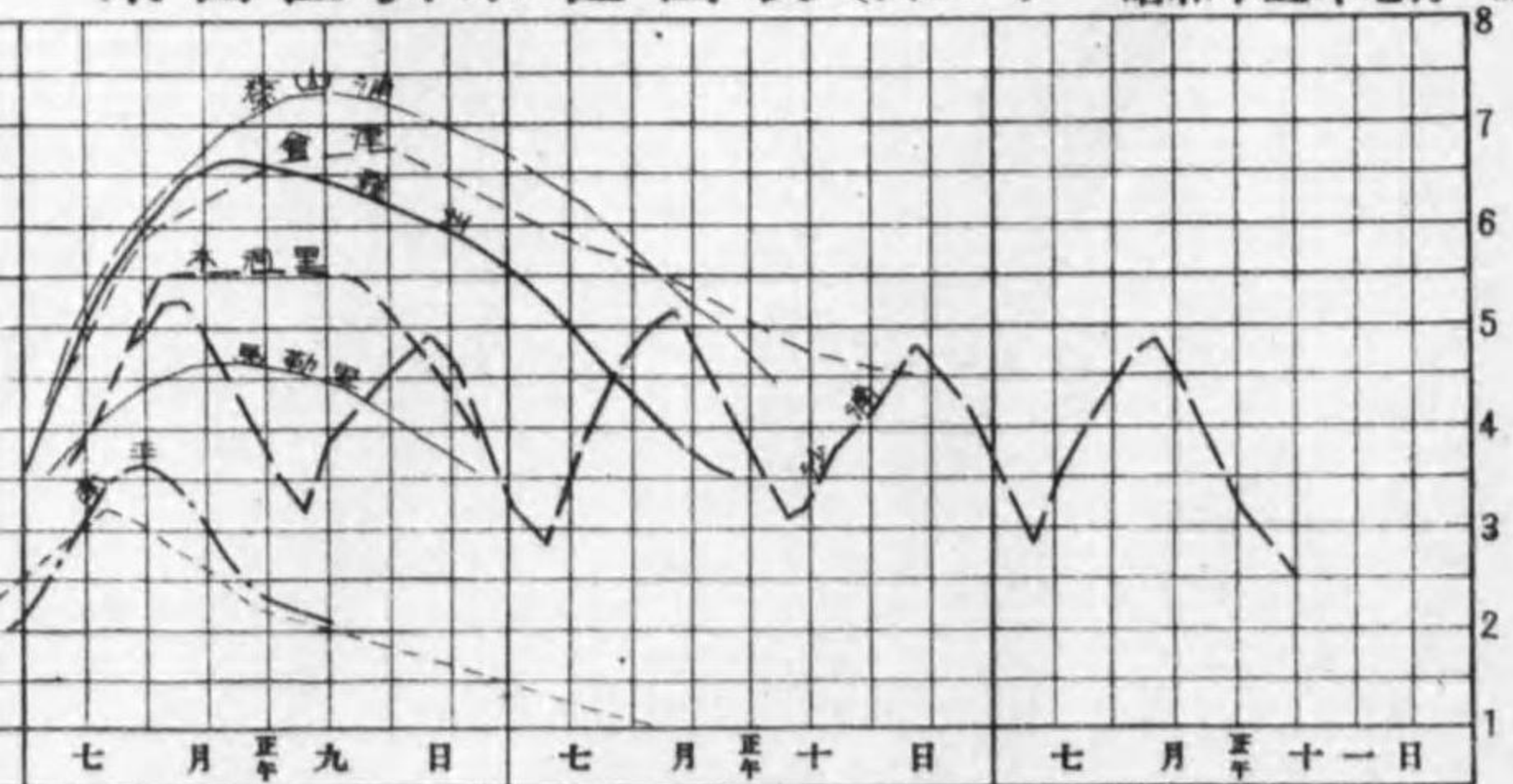
昭和十五年七月



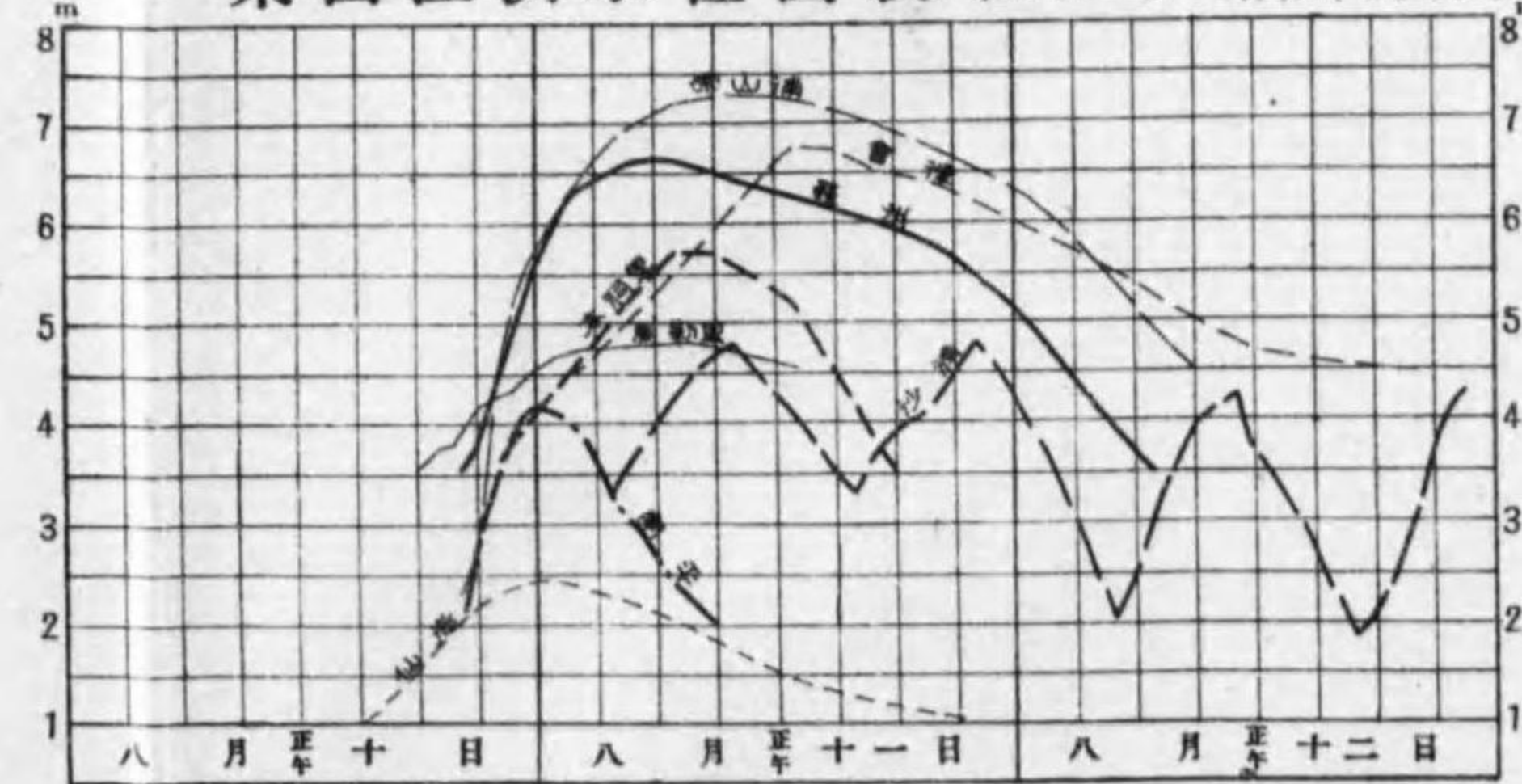
蟾津江洪水水位圖表(其二)昭和十五年七月



榮山江洪水水位圖表(其一)昭和十五年七月

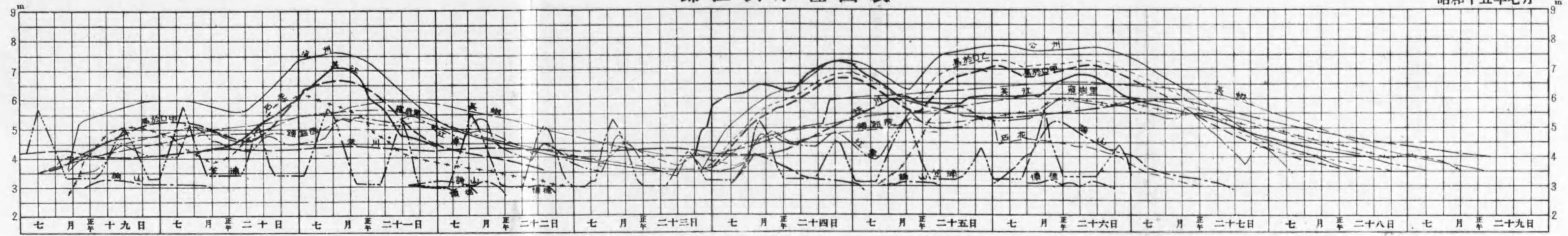


榮山江洪水水位圖表(其二)昭和十四年八月



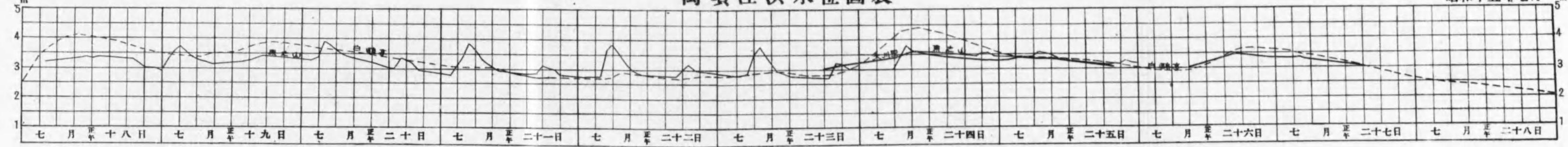
錦江洪水水位圖表

昭和十五年七月

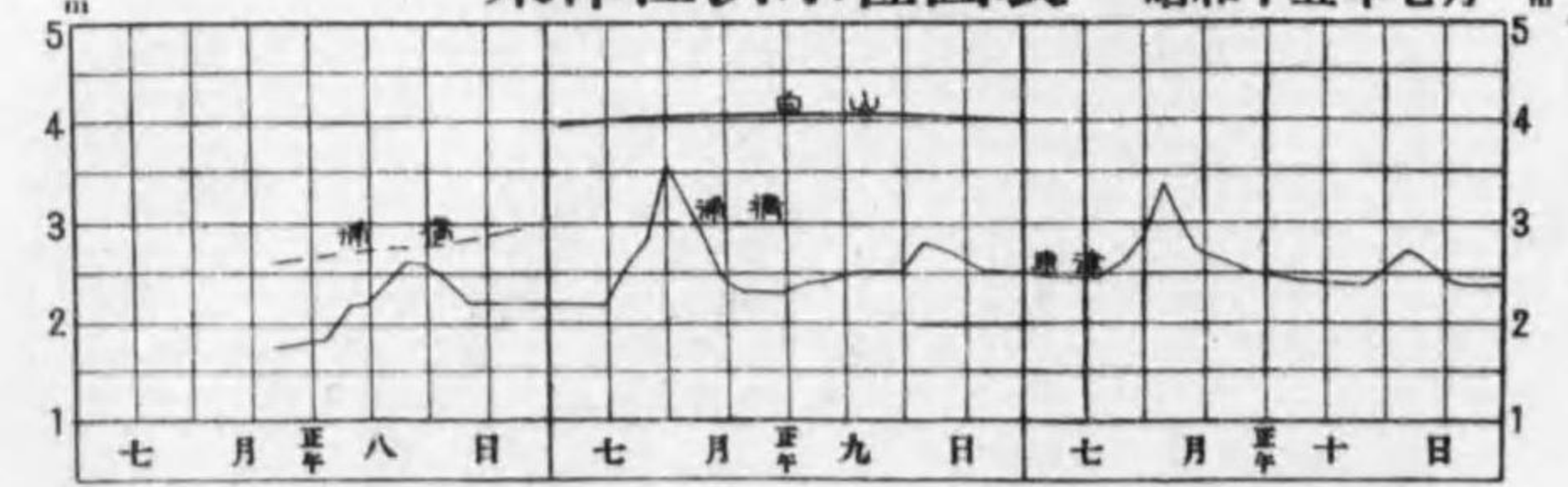


萬頃江洪水水位圖表

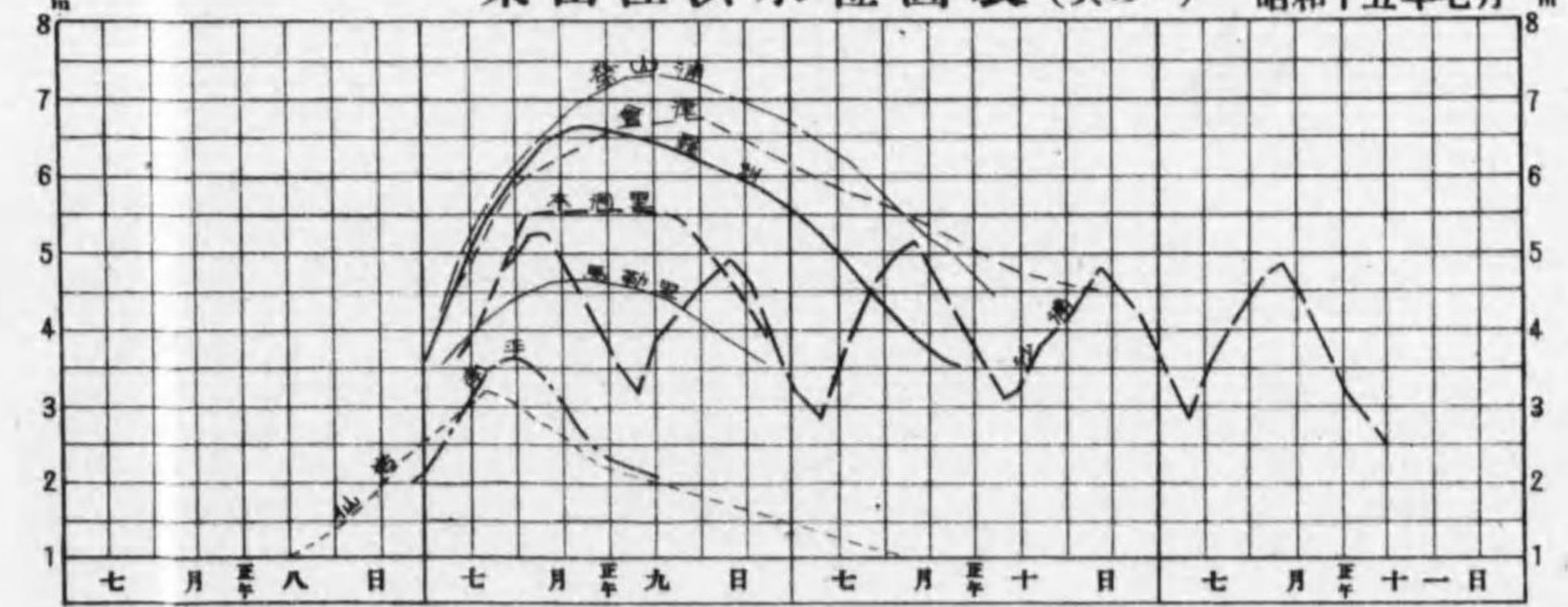
昭和十五年七月



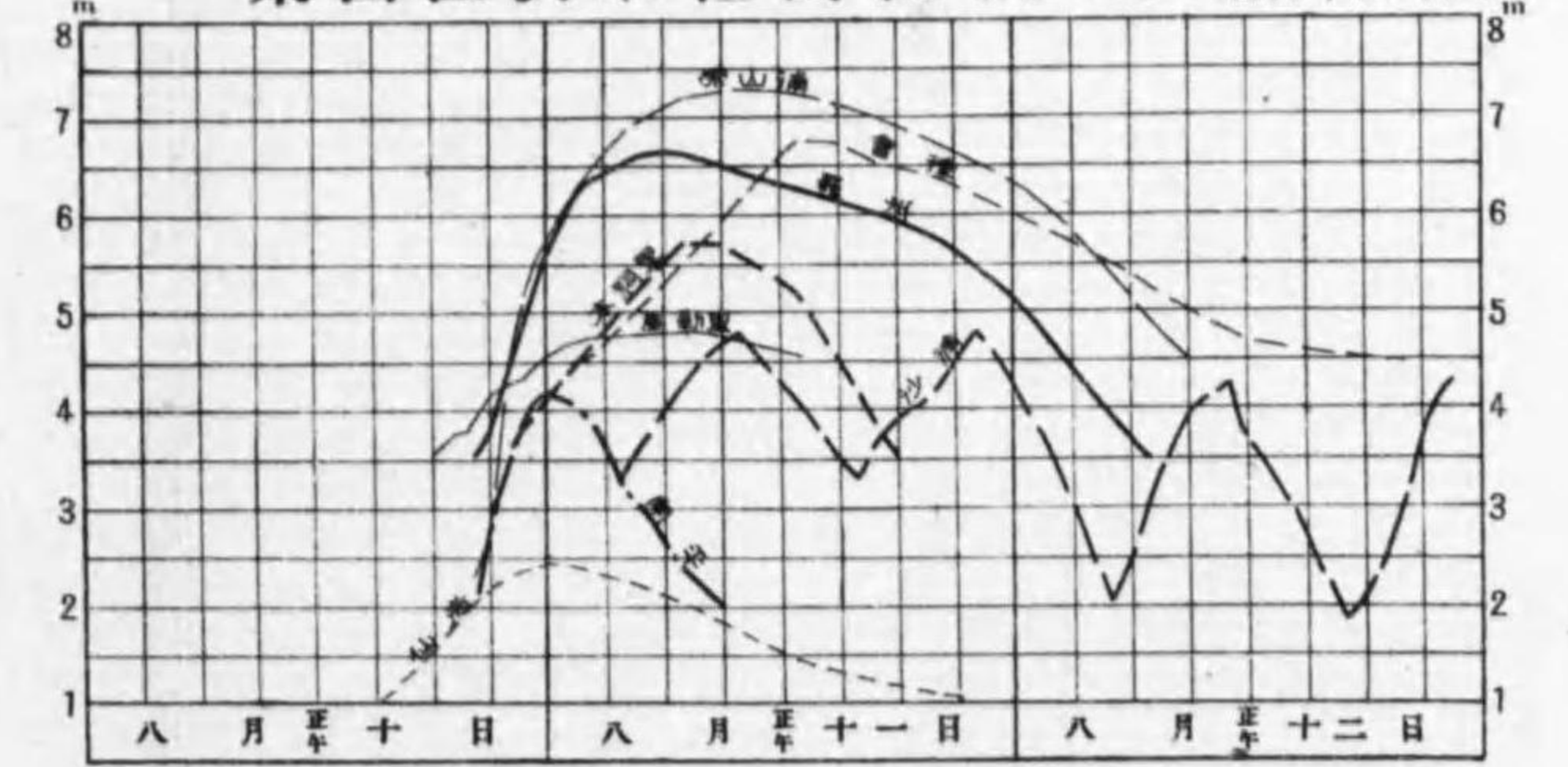
東津江洪水水位圖表 昭和十五年七月



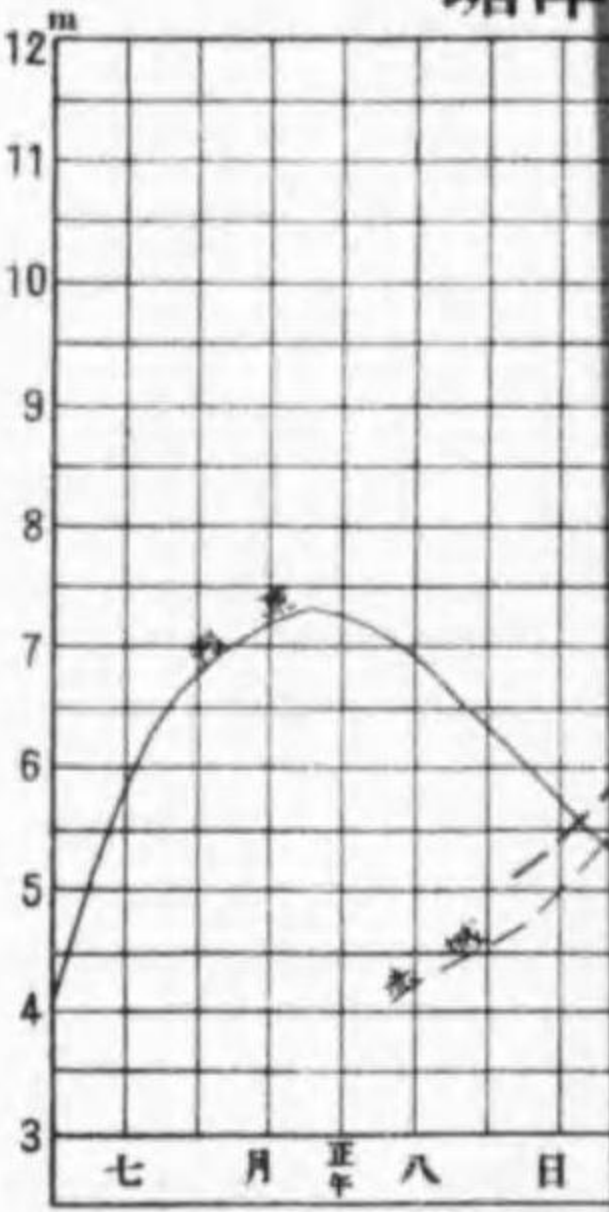
榮山江洪水水位圖表 (其の一) 昭和十五年七月



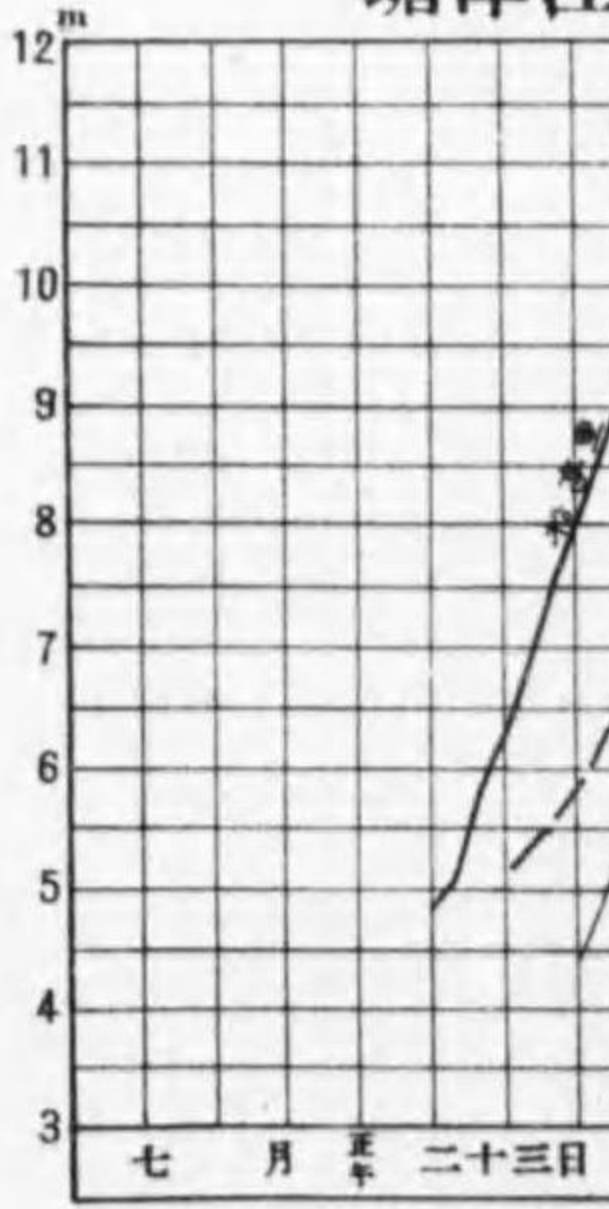
榮山江洪水水位圖表 (其の二) 昭和十四年八月



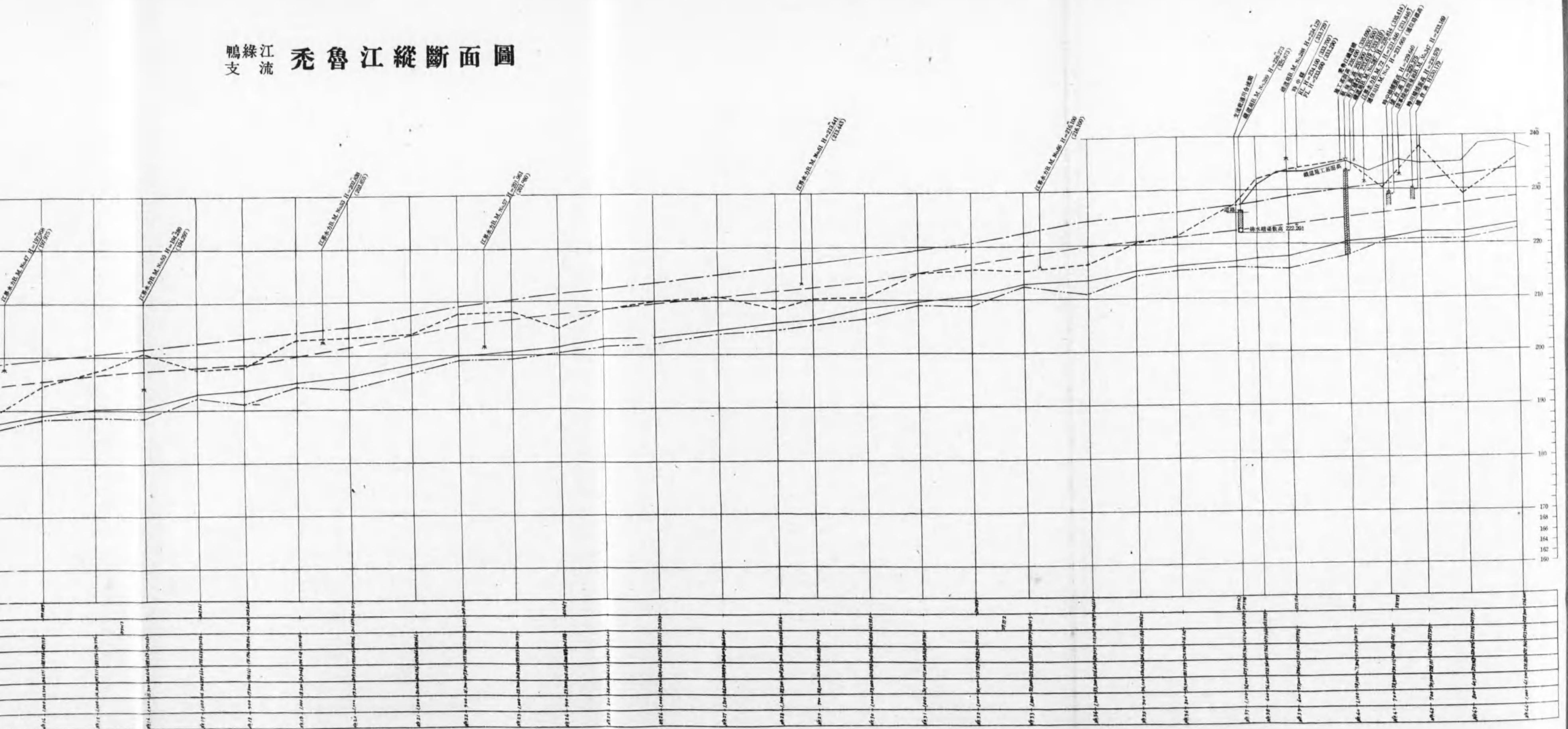
蟾津



蟾津江



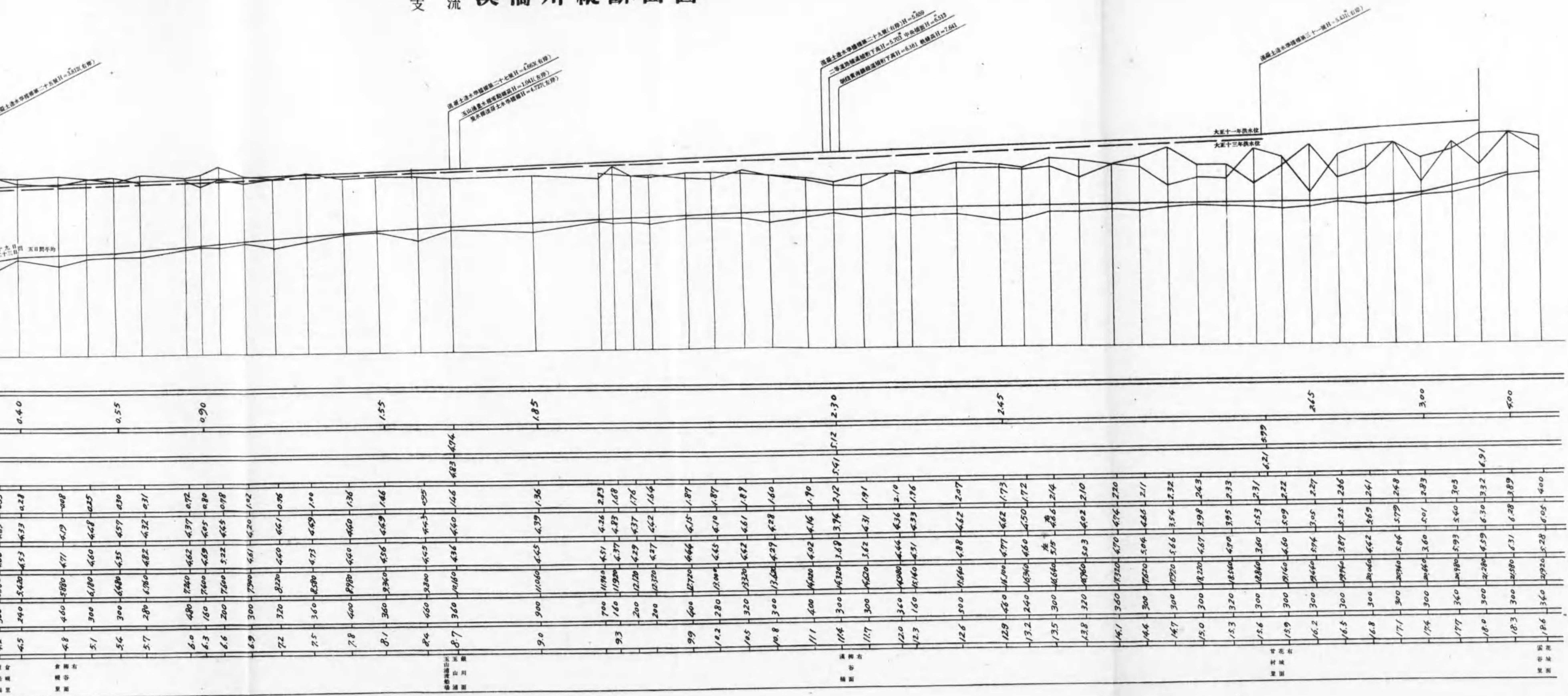
鴨綠江支流 秃魯江縱断面圖



據標第二五六號(鐵道橋高三八七・二三三)ニ連絡シタル
號乾浦川鐵道橋水準據標第二九一號等ヨリ九九・六〇ヲ差

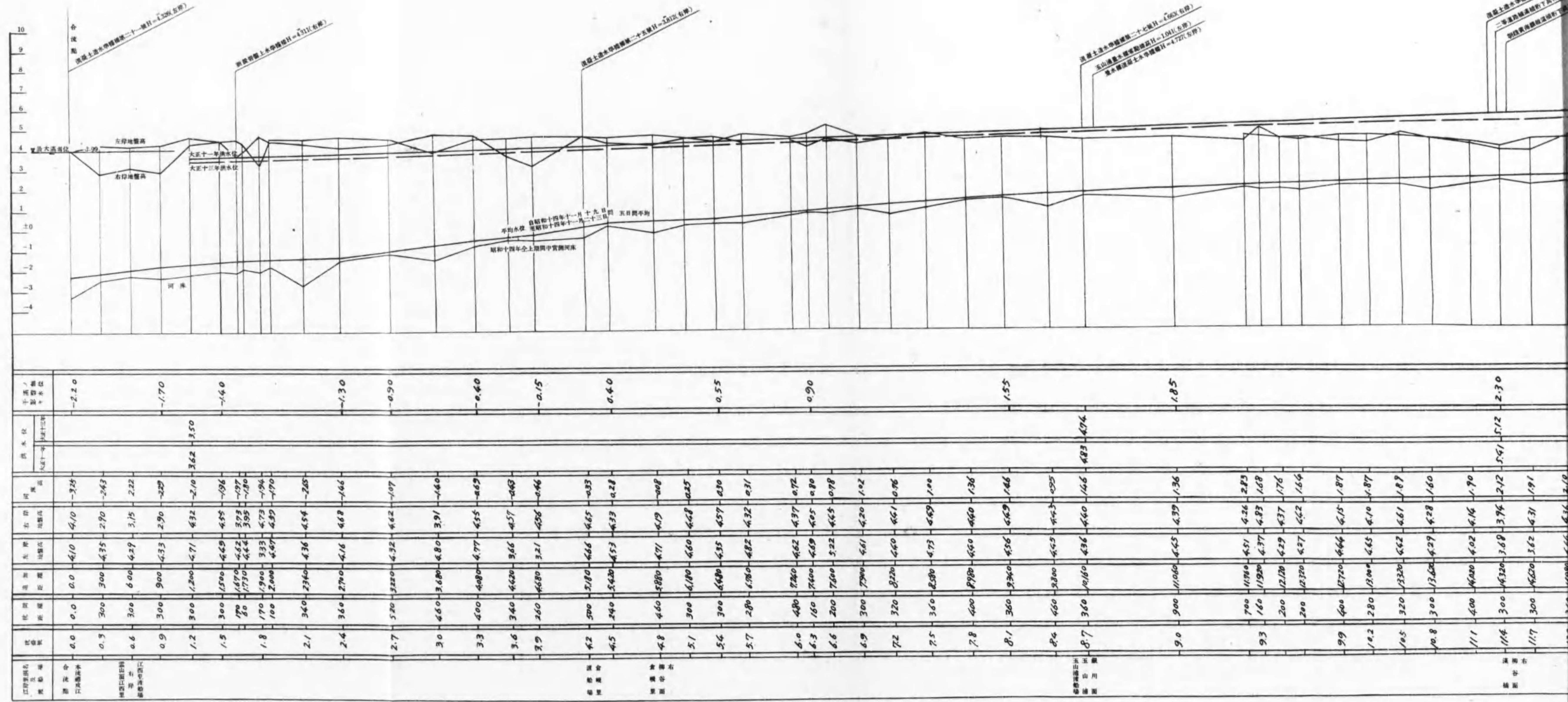
備考 本圖中括弧内ハ江界水力ノ水準據標ハ江界水力ノ實測標高ヲ示シ鐵道局水準據標ハ鐵道ノ標高ヲ示ス。

禮成江流 漢橋川縱斷面圖




禮成江流 漢橋川縱斷面圖

第七圖 禮成江支流漢橋川縱斷面圖



Station	100	200	300	400	500	600	700	800	900	1000
1	100	200	300	400	500	600	700	800	900	1000
2	100	200	300	400	500	600	700	800	900	1000
3	100	200	300	400	500	600	700	800	900	1000
4	100	200	300	400	500	600	700	800	900	1000
5	100	200	300	400	500	600	700	800	900	1000
6	100	200	300	400	500	600	700	800	900	1000
7	100	200	300	400	500	600	700	800	900	1000
8	100	200	300	400	500	600	700	800	900	1000
9	100	200	300	400	500	600	700	800	900	1000
10	100	200	300	400	500	600	700	800	900	1000
11	100	200	300	400	500	600	700	800	900	1000
12	100	200	300	400	500	600	700	800	900	1000
13	100	200	300	400	500	600	700	800	900	1000
14	100	200	300	400	500	600	700	800	900	1000
15	100	200	300	400	500	600	700	800	900	1000
16	100	200	300	400	500	600	700	800	900	1000
17	100	200	300	400	500	600	700	800	900	1000
18	100	200	300	400	500	600	700	800	900	1000
19	100	200	300	400	500	600	700	800	900	1000
20	100	200	300	400	500	600	700	800	900	1000
21	100	200	300	400	500	600	700	800	900	1000
22	100	200	300	400	500	600	700	800	900	1000
23	100	200	300	400	500	600	700	800	900	1000
24	100	200	300	400	500	600	700	800	900	1000
25	100	200	300	400	500	600	700	800	900	1000
26	100	200	300	400	500	600	700	800	900	1000
27	100	200	300	400	500	600	700	800	900	1000
28	100	200	300	400	500	600	700	800	900	1000
29	100	200	300	400	500	600	700	800	900	1000
30	100	200	300	400	500	600	700	800	900	1000
31	100	200	300	400	500	600	700	800	900	1000
32	100	200	300	400	500	600	700	800	900	1000
33	100	200	300	400	500	600	700	800	900	1000
34	100	200	300	400	500	600	700	800	900	1000
35	100	200	300	400	500	600	700	800	900	1000
36	100	200	300	400	500	600	700	800	900	1000
37	100	200	300	400	500	600	700	800	900	1000
38	100	200	300	400	500	600	700	800	900	1000
39	100	200	300	400	500	600	700	800	900	1000
40	100	200	300	400	500	600	700	800	900	1000
41	100	200	300	400	500	600	700	800	900	1000
42	100	200	300	400	500	600	700	800	900	1000
43	100	200	300	400	500	600	700	800	900	1000
44	100	200	300	400	500	600	700	800	900	1000
45	100	200	300	400	500	600	700	800	900	1000
46	100	200	300	400	500	600	700	800	900	1000
47	100	200	300	400	500	600	700	800	900	1000
48	100	200	300	400	500	600	700	800	900	1000
49	100	200	300	400	500	600	700	800	900	1000
50	100	200	300	400	500	600	700	800	900	1000



朝鮮河川調査年報

附表

昭和十四・十五年度

朝鮮總督府

朝鮮河川調查年報附表 (昭和十四・十五年度)

目 次

1. 昭和十四年雨量表	3—15
2. 昭和十五年雨量表	19—32
3. 昭和十四年蒸發量表	33
4. 昭和十五年蒸發量表	35
5. 昭和十四年水位年表	39—168
6. 昭和十五年水位年表	171—299
7. 昭和十四年每洪水時最高水位一覽表	302—311
8. 昭和十五年每洪水時最高水位一覽表	314—325
9. 昭和十四年洪水被害統計表	328—355
10. 昭和十五年洪水被害統計表	358—413

氏名	14. 21 函	189	年	月	日
書名	朝鮮河川調查年報 (昭和十四・十五年度)				
書名	朝鮮河川調查年報 (昭和十四・十五年度)				
書名	朝鮮河川調查年報 (昭和十四・十五年度)				

梨 木 港

1. 昭和十四年雨量表

目次

河	川	名	頁	數
鴨	綠	江	3	
清	川	江	4	
大	同	江	"	
禮	成	江	5	
漢		江	"	
安	城	川	7	
插	橋	川	"	
錦		江	"	
萬	頃	江	8	
東	津	江	"	
榮	山	江	"	
蟾	津	江	9	
洛	東	江	"	
兄	山	江	12	
安	南	川	"	
龍	興	江	"	
金	津	江	"	
城	川	江	"	
北	南	川	13	
端	南	川	"	
輪	城	川	"	
豆	滿	江	"	
其		他	"	

昭和十四年雨量表 (轄)

観測地名	一月	二月	三月	四月	五月	六月	七月	八月	九月	十月	十一月	十二月	年計
鴨 綠 江													
保 田	21.2	4.1	23.6	43.2	205.5	127.8	20.3	139.9	128.2	27.0	23.7	51.0	815.5
惠 山 鎮	5.7	1.9	23.5	32.8	71.4	47.3	51.2	53.9	81.7	11.3	12.6	0.0	393.3
安 水	1.0	...	27.0	...	88.6	157.1	43.5	182.3	122.0	2.5	13.0	0.0	...
豐 山	1.5	3.2	30.4	20.4	78.6	93.0	69.1	177.0	138.2	13.0	24.0	0.2	648.6
甲 山	1.2	...	4.5	12.9	71.7	77.2	16.6	113.7	81.4	13.6	14.7	0.6	408.1
鳳 頭	...	1.8	5.1	2.1	6.2	16.5	9.4	8.8	121.5	...	170.0	122.1	...
三 水	4.3	0.5	2.7	3.9	99.6	71.9	59.4	85.9	56.5	6.7	8.2	28.2	427.8
新 架 坡	10.6	1.3	31.7	31.7	105.1	123.7	21.4	137.3	102.2	6.0	18.8	13.1	602.9
東門互里	36.6	7.2	15.9	8.2	80.3	56.6	33.4	66.7	95.8	9.0	11.5	—	421.2
長 津	33.2	97.2	135.4	92.4	102.1	0.0	...
大 興	7.8	0.3	35.6	52.7	...	100.7	54.5	56.1	122.9	18.8	13.9
赴 戰 嶺	15.3	12.2	45.7	78.9	135.3	188.9	110.3	228.1	209.9	56.0	38.0	2.9	1,121.5
泉 水 洞	22.0	24.7	49.7	56.7	62.9	165.7	140.8	195.8	254.9	16.1	33.8	12.5	1,035.6
新 興 洞	4.8	18.5	56.8	59.7	125.3	215.2	118.9	288.4	193.8	48.0	22.7	1.1	1,153.2
東 上	10.2	8.6	32.2	30.7	80.4	134.9	60.8	132.8	115.6	34.4	20.5	2.9	664.0
元 豐 里	4.5	4.5	27.3	28.7	70.6	93.9	58.9	125.9	93.9	30.9	18.9	2.9	560.9
遠 阿 里	10.8	10.3	23.2	18.8	55.2	88.9	59.9	128.2	48.5	32.2	25.5	6.3	507.8
梅 田 洞	4.8	9.3	47.4	30.7	72.5	139.4	66.0	127.7	96.6	28.8	22.1	5.0	650.3
玉 潤 洞	6.9	6.9	52.1	44.9	83.8	148.0	47.8	138.1	106.7	18.2	9.8	7.3	670.5
有 麟 洞	5.9	3.4	53.5	43.9	96.8	158.4	77.1	163.5	116.8	33.2	15.6	2.3	775.4
廣大取入	5.2	3.8	33.1	39.2	67.0	125.6	57.9	114.2	118.9	30.5	17.0	9.1	621.5
漢 堡 上 洞	3.1	5.0	16.2	29.9	62.0	133.0	95.2	158.9	76.9	50.3	39.0	9.7	679.2
漢 堡 堰	7.1	4.4	53.1	44.8	87.7	159.7	63.4	137.7	126.1	29.7	18.1	17.4	749.2
西 於 水	7.4	2.7	44.5	36.6	102.6	159.2	71.9	132.1	123.1	28.3	15.4	11.4	735.2
西 於 堰	6.3	3.3	48.4	43.4	103.7	186.4	57.3	144.3	104.8	23.2	20.7	10.9	752.7
厚 昌	26.0	1.5	27.5	33.2	126.7	149.0	97.0	98.5	208.8	15.8	33.3	14.3	831.6
中 江 鎮	14.3	1.3	21.4	30.2	106.0	218.6	92.2	70.4	212.2	30.3	28.1	11.6	836.6
七 坪	25.6	6.9	12.1	37.5	138.7	140.5	81.9	58.0	182.8	14.5	34.8	21.4	754.7
慈 城	9.4	2.0	17.9	42.0	131.1	173.7	80.3	138.1	180.8	4.1	23.0	14.9	817.3
滿 浦	19.9	2.6	12.1	29.2	41.5	123.6	67.6	117.7	232.5	13.0	26.9	15.3	701.9
龍 林	6.7	2.0	48.9	56.8	78.0	181.0	152.6	91.5	129.9	28.5	44.7	26.3	846.9
化 京	17.8	3.4	58.3	59.2	70.5	163.2	165.3	89.9	191.0	13.8	50.6	21.2	904.2
立 館	19.5	5.0	28.0	62.2	62.5	138.8	178.5	113.1	117.9	22.7	31.7	32.0	811.9
江 界	17.0	2.1	37.0	32.2	74.0	153.6	64.5	79.0	135.9	21.3	27.4	13.1	657.1
渭 原	8.9	3.0	33.1	30.0	48.9	179.5	100.5	64.0	31.5	11.6	...
楚 山	21.0	1.0	41.3	31.1	57.7	105.0	71.9	106.1	148.2	4.0	17.5	39.8	644.6

昭和十四年雨量表 (耗)

観測地名	一月	二月	三月	四月	五月	六月	七月	八月	九月	十月	十一月	十二月	年計
鴨 綠 江 (續)													
板 坪	6.7	0.6	31.9	64.9	84.2	141.5	166.1	142.3	155.9	12.0	29.3	12.0	847.4
零 時	12.1	3.7	53.8	31.2	32.8	154.3	53.5	145.1	108.0	10.7	21.1	12.7	639.0
碧 潼	7.8	2.0	36.0	36.2	71.1	133.6	50.7	78.8	125.3	5.2	...	13.5	...
昌 城	9.1	1.2	15.6	37.4	46.6	117.8	70.0	133.0	137.6	8.8	26.3	5.6	609.0
朔 州	9.3	2.9	36.7	41.1	86.2	...	135.4	19.0	...
義 州	9.2	2.8	24.8	48.6	49.9	92.4	111.6	202.9	280.2	11.7	30.3	9.8	874.2
新 義 州	9.6	3.0	26.4	59.1	51.6	88.5	136.9	255.8	342.9	13.9	33.1	14.1	1,034.9
龍 川	4.9	—	84.5	20.4	60.1	105.7	104.5	270.7	277.3	13.0	27.0	14.3	882.4
清 川 江													
新 豐	32.4	6.6	72.3	48.8	86.9	146.3	86.3	86.4	...	13.0	30.5	27.1	...
熙 川	13.1	3.5	66.3	35.3	34.6	191.6	190.5	115.6	195.9	16.5	33.1	39.1	935.1
北 院	42.0	—	61.5	43.1	42.8	119.3	113.3	238.0	191.3	8.0	19.0	—	878.3
价 川	11.8	3.5	65.5	46.9	39.5	142.4	104.2	170.5	216.2	25.9	36.4	32.1	894.9
北 鎮	14.4	3.2	46.1	52.4	70.0	209.6	268.4	166.9	287.3	...	41.3	25.4	...
雲 山	14.6	3.6	60.4	44.0	50.0	172.0	188.7	116.8	279.3	23.0	36.0	38.5	1,026.9
寧 邊	11.5	3.6	61.8	31.3	83.0	206.8	129.3	166.9	258.1	21.2	34.6	77.6	1,085.7
安 州	17.1	7.7	37.5	36.1	73.8	111.2	70.3	140.5	102.9	11.6	11.8	34.2	654.7
立 石	...	1.0	31.0	35.3	34.6	104.5	71.4	95.4	143.8	22.9	34.0	23.6	597.5
龜 城	139.8	205.1	5.0	43.5
泰 川	4.6	2.8	26.1	13.7	58.3	156.8	186.8	151.7	261.4	14.4	20.5	25.0	922.1
博 川	16.4	6.2	31.6	50.2	53.2	134.6	92.1	123.6	204.2	22.4	37.1	29.1	800.7
大 同 江													
社 倉	—	—	—	—	—	134.9	61.6	147.7	126.2	—	—	—	—
社倉(警)	9.0	2.0	65.0	50.2	90.9	138.4	81.9	145.2	137.4	37.7	31.8	14.7	804.2
新 城	18.5	21.0	49.5	8.8	27.0	92.0	41.0	149.1	96.1	43.9	32.8	68.0	647.7
寧 遠	17.2	0.5	47.0	49.3	81.1	92.0	81.5	159.1	117.9	67.8	22.7	28.7	764.8
寧遠(警)	10.7	2.7	74.1	65.1	101.2	153.5	73.0	150.9	113.4	37.7	44.5
孟 山	22.5	8.1	47.1	49.4	82.0	134.9	75.2	190.9	143.5	25.6	32.1	34.1	845.4
德 川	37.3	3.0	66.0	52.0	72.4	151.0	89.0	142.6	146.3	26.3	42.4	27.1	855.4
順 川	3.6	46.3	113.7	72.1	214.4	224.1	26.5	39.4	24.3	...
成 川	15.6	—	21.0	26.7	33.9	117.6	59.2	168.1	146.9	30.7	37.6	15.5	678.8
江 東	21.0	0.7	4.0	54.5	27.7	170.9	50.8	191.4	143.2	35.2	41.6	17.8	758.8
陽 德	7.2	2.6	1.2	29.6	67.5	192.5	92.5	231.1	145.5	41.3	3.5	0.0	814.5
谷 山	4.2	6.5	15.2	83.5	103.7	157.7	88.8	176.7	84.0	57.3	14.5	...	797.1
三 登	24.5	9.0	34.0	48.0	18.5	87.0	36.0	101.0	54.5	9.0	5.0	4.0	430.5

昭和十四年雨量表 (耗)

観測地名	一月	二月	三月	四月	五月	六月	七月	八月	九月	十月	十一月	十二月	年計
大 同 江 (續)													
中 和	14.7	12.6	3.5	0.62	29.5	123.6	54.7	196.3	176.1	25.9	31.3	17.8	748.0
江 西	4.4	46.6	103.5	96.9	187.5	222.8	...	38.5
黄 州	14.6	6.3	10.7	64.2	48.4	132.9	63.6	240.1	113.6	49.3	32.3	...	776.0
龍 岡	111.2	91.5	193.2	179.1	37.6	38.6	23.2	...
龍岡(棉)	25.8	5.5	15.4	66.5	21.8	109.6	86.3	200.5	98.3	33.3	37.6	19.2	719.8
新 院	6.4	4.1	9.0	42.3	20.9	31.0	60.0	326.7	104.0	51.1	71.0	...	726.5
載 寧	13.5	5.6	2.3	60.9	21.0	130.5	55.1	242.6	23.4	46.0	37.6	6.7	645.2
新 幕	13.2	3.9	4.5	92.4	70.1	119.2	89.2	203.1	55.1	47.9	40.2	8.8	747.6
瑞 興	3.9	0.2	5.2	80.3	76.3	153.3	102.5	187.1	61.7	51.3	25.6	17.7	765.1
沙 里 院	9.7	4.6	6.1	64.2	33.8	101.2	48.0	259.7	68.1	36.3	42.6	9.1	683.4
福 院	—	—	—	—	—	—	92.0	272.1	132.8	35.1	58.4	23.0	—
書 院	—	—	—	—	—	—	76.5	264.0	116.1	56.3	44.8	13.9	—
信 川	17.5	5.4	5.1	73.2	21.7	132.1	65.0	267.7	118.7	52.8	48.1	19.9	827.2
安 岳	20.8	6.3	9.8	71.6	13.2	103.8	67.6	118.8	107.6	53.3	68.7	22.5	664.0
鎮 南 浦	21.3	7.1	8.4	38.2	9.3	101.7	59.9	233.6	172.2	22.3	49.8	20.8	750.6
鎮南浦(農)	18.9	4.5	8.8	49.2	18.2	43.1	57.4	219.9	162.7	27.8	48.3	15.8	674.6
禮 成 江													
遂 安	24.6	5.5	6.8	67.2	56.6	140.0	68.6	206.1	88.4	45.8	26.0	4.5	740.1
新 溪	14.4	3.0	8.5	98.4	75.0	185.3	151.0	194.0	32.1	89.0	29.7	16.2	896.6
平 山	20.3	4.1	12.6	92.2	73.1	209.5	97.8	165.3	40.7	63.2	36.6	22.1	843.5
金 川	12.3	5.5	12.9	85.1	83.4	124.6	55.7	149.1	60.2	97.3	46.0	10.8	742.9
白 川	7.0	7.1	3.4	78.7	43.6	138.9	60.1	65.6	46.6	93.1	44.5	13.8	602.4
漢 江													
下 長	1.0	9.8	40.9	46.4	78.7	95.4	56.9	74.3	46.8	35.5	70.9	0.0	556.6
臨 溪	2.1	22.8	52.3	45.4	77.1	94.0	85.9	69.4	60.3	21.1	71.2	0.1	601.7
橫 溪	—	—	—	—	—	107.3	70.4	112.0	37.9	50.0	82.0	7.0	—
珍 富	6.8	12.9	31.4	57.4	55.2	97.0	44.2	70.4	51.5	33.0	91.1	...	550.9
珍富(郵)	19.4	26.8	33.3	45.6	106.4	38.2	11.8	43.3	26.2	18.7	22.9	0.0	398.6
旌 善	4.2	24.5	28.3	60.8	83.8	104.2	71.6	90.3	51.4	21.5	80.2	0.7	621.5
寧 越	8.5	5.9	29.6	77.9	66.9	74.0	49.8	53.7	55.1	35.0	31.5	0.6	488.5
平 昌	8.4	17.1	28.7	63.0	90.9	152.1	97.3	34.0	71.2	27.5	77.4	2.8	670.4
酒 泉	5.2	...	40.5	58.0	58.0	130.5	74.5	41.1	57.5	27.2	74.6	7.2	...
丹 陽	8.0	16.8	39.6	38.5	82.8	71.2	86.9	60.3	55.8	20.1	32.3	4.8	517.1
堤 川	2.0	3.0	28.5	38.0	49.0	87.3	80.2	39.0	44.0	17.8	59.8	8.6	457.2
忠 州	10.3	23.6	38.4	51.4	107.3	54.0	38.1	73.3	77.9	24.6	82.9	3.1	584.9

昭和十四年雨量表 (耗)

観測地名	一月	二月	三月	四月	五月	六月	七月	八月	九月	十月	十一月	十二月	年計
漢江 (續)													
忠州(郡)	9.9	12.4	29.8	44.6	104.8	53.3	38.5	66.7	80.0	27.5	83.5	2.1	553.1
槐山	9.0	25.0	24.0	30.5	68.0	66.9	90.5	38.0	105.0	2.0	61.0	2.0	521.9
陰城	22.4	11.4	38.4	50.0	90.9	74.8	83.8	110.6	115.8	57.8	65.0	—	720.9
甲川	—	—	—	—	—	138.8	91.4	39.5	123.4	53.0	—	—	—
横城	8.3	7.6	37.8	58.2	98.2	126.5	70.0	42.2	70.9	52.8	53.1	0.0	625.6
原州	24.2	9.1	33.6	52.8	78.1	102.0	104.3	36.6	162.6	61.7	28.3	3.8	697.1
長湖院	12.9	16.0	14.9	53.3	86.0	61.7	50.5	42.6	81.8	51.4	50.6	9.2	530.9
驪州	13.7	8.7	27.3	25.4	86.1	72.0	57.0	60.0	44.3	41.1	68.6	3.6	507.8
利川	12.4	7.7	27.0	84.6	71.2	69.9	95.1	58.3	23.4	62.9	52.6	8.2	578.3
楊平	—	—	—	—	103.0	97.7	77.5	50.6	45.2	58.9	65.6	—	—
道納	30.0	—	55.0	140.0	95.0	140.0	40.0	147.0	—	30.0	2.0	—	—
板驗里	—	—	—	—	130.9	134.3	75.1	183.0	89.8	—	—	—	—
淮陽	6.6	8.0	2.3	73.4	75.5	121.2	48.5	194.7	109.1	29.4	35.0	4.3	708.0
長安寺	—	—	—	67.6	76.7	100.5	21.6	—	36.7	50.7	39.5	—	—
内金剛	—	—	—	—	—	114.8	31.1	52.7	42.1	58.1	23.5	2.3	—
金城	40.8	7.9	—	50.8	92.2	78.9	31.0	79.0	92.5	63.8	35.8	7.5	—
楊口	10.3	10.0	23.0	—	161.1	133.8	36.0	15.6	49.3	71.5	52.9	3.0	—
華川	9.0	3.0	17.2	60.6	125.6	95.2	55.2	53.9	30.0	60.5	25.0	1.1	536.3
瑞和	23.3	8.7	21.1	63.9	122.6	132.2	44.4	58.8	62.0	36.7	51.7	—	625.4
麟蹄	0.0	—	5.3	41.0	171.9	114.9	50.5	33.1	38.4	—	64.7	—	—
峇村	17.3	18.5	41.5	61.0	180.3	121.9	41.5	55.7	108.6	43.0	98.6	9.4	777.3
麒麟	9.5	10.8	23.8	52.1	148.5	111.2	76.3	77.8	20.1	36.3	42.8	2.2	611.4
麒春川	10.6	6.7	26.1	56.7	144.4	108.4	67.6	47.7	58.1	60.4	63.1	—	649.8
加平	9.5	6.4	26.5	71.6	148.4	131.1	113.3	59.6	67.6	50.5	47.8	0.4	732.7
洪川	11.0	20.9	—	69.2	123.4	32.3	22.8	32.9	30.9	26.0	66.2	—	—
龍仁	8.0	8.0	32.0	71.3	49.0	66.2	120.1	30.8	61.7	46.5	80.3	7.8	581.7
廣州	1.0	—	17.1	61.7	88.4	72.9	85.7	61.9	25.7	74.1	57.0	4.8	550.3
楊州	9.3	7.3	29.7	85.7	159.5	151.9	131.2	86.0	46.3	54.9	60.0	10.5	832.3
光陵	12.5	7.7	30.6	77.5	132.6	134.4	80.6	49.9	32.6	76.5	64.3	10.0	709.2
清凉里	11.9	4.9	23.3	59.1	111.2	105.6	104.2	67.4	34.5	84.0	64.2	12.2	682.5
京城	12.3	7.4	20.5	59.0	105.5	109.1	87.6	49.0	45.3	69.3	61.1	12.6	638.7
永登浦	3.8	8.0	29.0	63.7	112.5	92.2	74.3	57.5	40.9	46.7	76.1	12.4	617.1
金浦	8.9	5.0	19.4	68.2	109.6	132.8	93.3	147.5	42.8	64.1	55.5	8.5	755.6
馬轉里	15.6	5.5	28.8	88.9	120.0	195.2	74.6	258.0	82.9	—	23.3	11.9	—
法洞	21.3	4.6	29.9	29.9	64.8	107.6	75.4	103.9	105.7	41.5	11.3	23.5	619.4
王幕	27.9	5.1	34.2	88.1	102.9	137.8	115.4	252.7	62.0	55.1	29.7	13.7	924.6

昭和十四年雨量表 (耗)

観測地名	一月	二月	三月	四月	五月	六月	七月	八月	九月	十月	十一月	十二月	年計
漢江 (續)													
后坪	8.2	2.0	1.1	97.7	118.9	157.8	64.3	217.8	65.4	7.2	28.1	5.6	774.1
伊川	24.0	4.3	3.4	89.5	127.5	188.3	93.2	209.8	111.7	64.0	61.5	13.1	990.3
通口	10.0	7.3	33.5	83.4	145.8	140.7	75.0	101.8	50.4	86.3	88.7	—	822.9
金化	6.8	7.2	16.0	50.7	126.0	117.0	69.1	105.3	83.3	91.1	43.0	0.0	715.5
平康	13.7	4.2	23.3	64.3	113.8	190.2	89.4	138.0	84.2	71.7	38.3	11.0	842.1
鐵原	12.3	5.1	20.5	68.0	132.5	139.9	67.8	123.2	96.3	88.7	41.9	8.4	804.6
鐵原(郡)	17.1	5.5	19.6	60.4	122.1	145.8	54.4	117.7	79.1	87.3	39.0	8.9	756.9
誠長	13.1	5.0	21.7	61.8	118.1	154.0	58.2	190.8	104.1	86.1	40.9	8.4	862.2
漣川	10.6	6.7	26.2	62.5	119.4	68.1	77.1	154.8	70.1	77.8	39.3	8.9	721.5
抱川	12.9	6.2	22.4	58.1	134.7	103.7	68.0	55.0	63.0	106.5	39.9	12.5	682.9
坡州	11.4	7.5	13.8	69.9	134.7	119.0	85.5	118.5	33.4	82.5	39.7	5.2	721.1
長湍	9.9	3.6	14.2	70.6	90.6	123.3	65.0	149.7	16.4	103.3	35.5	11.3	693.4
開城	21.4	7.5	15.0	77.6	70.2	147.3	50.6	129.0	87.3	102.4	38.1	11.3	757.7
開城(郡)	25.4	3.3	19.0	80.8	68.5	152.1	—	145.0	95.9	105.5	26.4	10.2	—
安城川													
安城	9.7	14.1	36.4	57.3	64.6	86.4	28.8	—	85.1	58.6	90.1	6.4	—
平潭	2.0	3.0	30.0	33.5	73.1	75.3	90.8	27.0	76.3	66.2	71.1	8.2	556.5
成歡	5.6	10.9	20.2	40.6	47.6	52.5	24.1	35.8	77.0	55.0	60.6	7.3	437.2
水原	9.6	6.4	16.2	70.0	77.3	76.4	138.6	32.5	43.3	103.1	73.4	12.9	659.7
水原(郡)	10.6	2.4	19.0	74.3	68.5	77.8	138.6	31.4	56.5	115.3	71.0	17.0	682.4
挿橋川													
洪城	—	4.0	8.6	69.3	72.7	55.4	85.9	101.0	74.5	83.7	109.4	4.4	668.9
禮山	13.7	14.6	37.7	52.4	57.2	88.7	82.7	84.9	79.3	116.6	85.2	11.0	724.0
天安	10.7	27.3	36.7	43.0	74.4	83.6	55.9	29.0	66.5	62.3	86.8	4.9	581.1
牙山	23.9	0.8	52.9	50.6	59.5	79.8	52.1	41.2	71.9	70.5	103.2	7.5	613.9
錦江													
長水	10.3	26.7	86.3	38.3	53.4	118.2	51.1	88.8	138.4	—	80.8	5.9	—
鎮安	22.1	18.0	80.5	30.6	59.2	127.3	207.2	50.2	158.3	9.2	106.9	—	869.5
龍潭	11.6	16.9	56.8	23.2	59.2	55.1	42.7	69.3	118.1	12.8	78.8	1.0	545.5
茂朱	9.3	21.4	45.9	30.2	57.6	41.9	40.7	55.6	117.6	19.6	69.6	7.0	516.4
茂朱(學)	9.5	23.5	56.2	24.9	59.7	46.6	48.1	58.5	126.2	18.2	72.5	3.4	547.3
錦山	13.0	2.0	51.6	23.4	63.6	38.6	46.5	38.5	186.9	14.0	74.1	—	552.2
卒西	5.7	23.0	51.5	31.5	73.9	68.6	49.4	47.6	113.4	30.2	58.5	0.1	553.4
秋風嶺	9.0	17.9	55.2	24.2	55.4	33.9	68.4	38.4	128.8	13.2	66.6	6.0	517.0

昭和十四年雨量表 (耗)

観測地名	一月	二月	三月	四月	五月	六月	七月	八月	九月	十月	十一月	十二月	年計
錦 江 (續)													
永同	7.3	23.4	20.0	30.5	59.5	34.9	100.4	74.7	100.0	17.5	63.0	3.2	534.4
秋富	13.7	19.0	45.6	37.1	63.0	52.9	98.0	35.9	181.7	28.4	79.8	3.5	658.6
沃川	50.5	33.4	34.4	55.9	52.1	34.0	145.0	38.9	98.4
報恩	...	4.5	18.1	37.4	79.6	66.0	21.6	55.6	81.4	44.9	87.4	—	...
大田	15.4	23.7	43.0	33.8	66.7	47.3	118.2	37.3	160.1	40.6	88.1	5.6	679.8
大川	6.0	30.0	44.3	36.5	89.6	63.2	103.2	44.2	93.1	62.9	58.3	5.3	636.6
清州	9.1	13.7	39.1	37.1	85.9	51.9	18.0	55.9	141.4	62.0	75.8	3.9	593.8
文義	9.2	7.9	34.8	16.0	55.2	75.3	49.4	66.1	108.4	41.9	73.3	—	537.5
燕岐	8.9	14.7	40.8	49.7	75.6	49.4	15.0	53.8	115.5	61.2	75.3	7.0	567.9
公州	10.3	24.4	47.9	66.5	71.6	50.4	34.8	36.6	113.7	71.4	79.5	7.8	614.9
青陽	15.0	22.0	28.0	46.6	65.5	70.2	88.3	71.5	90.7	71.3	68.2	3.5	640.8
扶餘	20.9	19.8	41.8	62.1	52.4	58.1	66.8	39.8	120.7	62.8	93.2	6.5	644.9
鴻山	22.1	13.3	36.6	71.9	50.6	95.1	36.1	78.5	60.6
論山	26.9	18.6	3.2	45.1	60.6	50.0	22.6	57.3	127.3	35.1	53.0	8.8	508.5
礪山	5.0	1.9	44.7	38.4	64.6	66.8	31.3	61.5	121.3	25.3	84.7	5.4	550.9
群山	14.3	20.3	35.4	44.9	48.7	60.6	40.6	42.2	137.5	47.9	149.6	7.2	649.2
萬 頃 江													
新月里	16.1	0.8	59.0	39.7	58.8	98.1	85.8	113.3	145.0	18.0	91.1	8.6	732.3
大雅里	14.9	11.0	56.2	55.4	52.5	49.4	34.4	65.0	132.8	16.1	65.7	5.4	558.8
高山	16.0	15.0	50.0	60.1	56.0	45.3	64.0	47.9	176.3	21.0	63.4	24.0	639.0
所陽	46.7	15.8	69.4	51.2	63.0	65.1	124.1	69.7	250.3	24.6	96.9	7.1	883.9
所陽(學)	13.4	14.7	53.7	53.6	48.0	72.3	106.8	78.6	165.4	24.6	85.6	4.6	721.3
全州	15.5	17.6	52.4	48.3	49.5	63.0	74.7	109.6	144.5	16.3	79.3	2.7	673.4
助村	12.6	16.2	45.4	32.6	43.1	43.9	52.3	35.3	133.7	16.1	78.3	4.4	513.9
裡里	13.8	11.3	40.3	32.1	52.1	22.2	42.7	71.2	132.5	15.5	92.6	8.1	534.4
五山	11.3	15.1	41.3	34.4	53.4	33.2	32.5	66.6	133.7	18.1	86.9	8.5	535.0
臨陂	13.2	17.7	36.6	37.7	42.8	38.5	49.2	71.0	116.0	38.3	99.6	6.7	567.3
東 津 江													
井邑	22.7	44.6	60.3	37.0	52.4	68.3	128.7	150.6	138.0	24.3	82.3	5.2	814.4
金堤	12.4	16.2	46.4	35.7	46.2	61.6	62.8	26.5	151.5	13.7	99.7	0.2	572.9
扶安	16.1	20.3	37.7	34.3	54.6	62.4	49.1	47.8	141.6	...	118.3	6.3	...
榮 山 江													
潭陽	6.0	21.9	31.3	38.6	52.3	87.3	94.5	200.3	182.6	21.6	70.8	0.0	807.2
光州	14.0	23.9	56.1	37.2	44.4	87.0	44.2	181.4	108.1	33.2	57.1	2.0	688.6

昭和十四年雨量表 (耗)

観測地名	一月	二月	三月	四月	五月	六月	七月	八月	九月	十月	十一月	十二月	年計
榮 山 江 (續)													
四街里	21.2	28.3	61.3	36.5	49.6	89.1	111.9	235.7	135.0	26.3
長城	17.0	25.7	55.4	55.2	58.3	83.0	161.0	249.1	167.5	28.4	85.0	4.3	989.9
和順	18.1	23.4	47.6	37.4	48.9	102.7	33.9	205.4	74.2	45.0	57.4	1.7	695.7
綾州	23.5	26.2	69.7	31.0	26.0	60.6	57.0	207.6	72.9	49.1	51.0	1.0	675.6
南平	24.0	26.3	47.1	50.2	48.2	142.0	59.5	312.9	...	32.5	55.3	3.4	...
羅州	7.5	17.5	46.1	49.4	54.2	157.7	49.2	305.9	112.1	34.3	68.2	—	902.1
羅山	17.8	20.5	54.2	44.2	63.9	85.9	38.4	338.8	147.6	49.1	70.9	7.4	938.7
咸平	18.2	35.1	61.2	61.4	57.4	96.8	61.4	194.4	121.3	51.3	38.6	3.5	800.6
蟾 津 江													
任實	10.6	16.0	74.7	15.6	49.5	69.7	131.7	120.6	172.2	20.3	83.6	3.2	770.7
江津	11.1	19.6	59.0	52.8	83.0	62.7	136.6	122.1	140.4	16.3	88.9	4.4	796.9
淳昌	14.7	21.1	55.6	40.5	49.4	78.6	145.7	200.8	148.8	22.9	69.9	1.9	849.9
玉果	13.4	22.9	60.2	26.1	34.9	62.9	46.9	199.2	121.1	24.9	49.1	0.6	662.2
蟠岩	4.9	14.2	54.0	28.0	46.8	66.8	66.7	54.3	34.6	6.0	32.6	—	408.9
雲峰	16.2	21.9	63.1	36.8	33.9	57.5	64.7	99.6	151.6	25.5	73.6	0.0	644.4
雲峰(學)	20.0	18.7	41.2	39.0	29.4	56.0	74.0	89.6	123.0	33.2	72.6	1.7	598.4
南原	8.2	9.5	40.8	15.5	45.5	65.7	140.9	118.2	127.7	24.2	42.7	0.0	638.9
谷城	21.0	15.1	46.0	26.0	31.9	96.6	92.9	140.5	105.4	26.7	39.8	0.2	642.1
寶城	15.5	29.0	31.7	79.0	92.0	150.3	82.9	299.0	151.0	146.5	51.0	—	1,127.9
同福	17.0	22.9	65.1	40.5	42.0	80.6	73.9	165.5	83.0	65.6	54.2	0.2	716.5
求禮	15.7	17.6	59.1	28.2	32.9	71.4	50.0	152.5	72.1	42.2	11.9	—	553.6
河東	14.7	21.4	85.8	87.3	52.2	76.4	113.5	60.5	152.3	24.5	74.0	—	762.6
洛 東 江													
大靛	9.5	53.0	9.0	72.5	121.3	139.5	81.2	91.7	123.8	24.5	92.8	0.3	819.1
縣洞	—	—	—	—	...	86.7	70.2	35.9	83.0	—	—	—	—
泰陽	5.0	21.5	42.3	36.9	101.8	76.2	48.4	50.8	87.3	4.7	61.5	—	536.4
才山	—	20.4	40.9	46.2	105.4	50.2	79.8	60.0	85.0	23.1	40.8	—	551.8
禮安	3.7	20.4	35.9	37.9	84.7	49.9	66.5	36.4	82.3	16.7	51.3	—	485.7
英陽	3.5	19.3	36.5	27.3	82.3	50.2	37.9	117.3	88.0	19.8	58.4	0.0	540.5
石保	2.5	22.7	36.6	32.4	81.9	48.9	62.5	99.9	106.0	15.0	79.2	—	587.6
眞寶	6.5	20.8	38.8	21.1	89.8	58.6	63.6	95.3	116.4	8.1	66.8	—	585.8
府南	3.1	16.6	45.3	11.2	74.4	23.1	56.3	89.3	213.2	3.8	70.6	—	606.9
青松	5.1	12.7	39.1	15.8	64.7	32.5	53.4	70.3	166.5	2.8	53.5	0.0	516.4
和醴	5.6	34.7	51.8	13.6	76.7	57.3	38.0	78.7	168.8	11.5	71.7	—	608.4

昭和十四年雨量表 (耗)

観測地名	一月	二月	三月	四月	五月	六月	七月	八月	九月	十月	十一月	十二月	年計
洛 東 江 (續)													
吉安	1.6	11.6	31.3	28.4	136.0	50.0	56.0	84.3	134.4	19.0	64.0	—	616.6
安東	3.5	19.3	39.2	31.4	91.8	43.1	51.2	59.5	127.1	27.8	54.2	0.0	548.1
點谷	8.7	11.1	50.0	15.5	85.8	62.2	71.0	100.0	119.1	6.5
一 直	2.5	16.0	38.5	31.5	97.0	43.5	57.5	28.2	...	94.4	68.5
豊川	4.7	14.6	34.3	52.9	82.6	49.5	45.0	5.8	144.1	...	47.1
知保	—	15.6	42.0	29.6	60.7	73.8	51.9	28.1	112.8	30.0	48.9	4.8	498.2
奉化	4.7	22.0	32.0	35.7	93.0	87.6	80.1
浮石	3.0	9.0	36.0	47.7	103.5	107.0	74.0	38.0	58.0	8.0	70.9	—	555.1
豊基	5.4	21.1	33.0	48.0	90.3	94.4	54.2	36.4
榮州	1.0	4.4	30.1	46.2	119.0	83.0	49.5	31.8	83.2	16.3	46.4	—	510.9
平恩	6.5	16.0	35.5	19.5	88.0	66.0	27.0	71.0	90.1
下里	0.8	15.8	...	38.4	103.1	58.3	35.9	26.2	109.4	23.6	42.8	0.0	...
隱泉	5.7	17.3	34.9	36.0	102.0	71.0	51.3	66.5	114.0	35.3	42.5	—	576.5
山北	4.5	20.0	44.5	41.8	88.0	39.0	55.0	45.0	80.0	35.0	53.0	1.0	506.8
開慶	3.5	15.5	41.8	47.5	103.0	70.0	107.9	92.7	83.7	11.8	61.0	3.0	641.4
籠岩	7.1	31.2	43.2	22.0	77.8	52.7	136.1	125.8	102.8	59.8	106.0	6.0	770.5
店村	1.8	21.5	47.0	25.4	77.4	69.0	51.6	83.6	116.1	14.9	59.8	—	574.1
永順	—	16.7	41.5	27.0	74.8	62.0	53.0	45.0	95.2	36.6	52.6	0.0	504.4
尙州	6.4	17.5	42.9	22.8	90.8	66.3	51.9	61.3	179.2	21.3	62.3	2.7	625.4
義興	0.8	22.6	44.5	29.8	51.4	59.8	19.2	36.9	193.2	10.5	63.1	0.0	527.8
軍威	0.3	12.6	37.8	17.9	62.1	31.1	23.2	64.2	133.2	10.8	72.8	0.0	466.0
義城	4.2	20.1	41.4	19.1	85.0	28.5	44.1	25.1	160.4	9.7	68.8	0.4	506.8
安溪	15.3	17.6	40.5	22.0	80.6	35.6	47.9	...	112.9	84.2	49.4	0.0	...
洛東	6.2	17.5	44.5	21.0	76.6	40.6	54.3	40.7	110.4	15.2	60.1	0.2	487.3
善山	...	12.4	47.8	13.6	65.5	42.6	48.3	65.5	118.6	14.0	56.3
知禮	9.0	16.6	56.0	17.0	39.8	39.7	116.3	127.8	115.5	7.5
代項	6.5	16.4	48.1	16.2	62.0	18.0	72.1	93.5	103.0	6.0	83.5	0.1	525.4
金泉	8.5	24.5	55.8	20.2	56.6	48.3	90.4	52.7	99.5	12.5	77.2	3.0	549.2
龜尼	2.7	19.9	63.7	14.0	61.0	55.3	51.5	62.3	108.7	10.5	78.7	0.3	528.9
仁同	0.5	20.3	65.7	13.8	47.8	62.4	33.4	19.4	117.5	16.0
漆谷	2.1	13.3	56.1	19.3	46.5	42.4	72.8	78.3	150.2	13.3	...	0.6	...
星州	5.5	18.5	61.7	23.5	55.3	63.5	70.2	58.5	160.7	22.7	68.1	—	608.2
紫陽	6.0	14.9	42.7	19.8	58.3	28.8	49.6	74.2	180.3	8.6	76.5	—	559.7
永川	3.5	8.9	38.8	21.4	43.3	35.6	19.7	45.0	173.7	8.8	91.6	—	490.3
新寧	3.9	15.1	47.6	21.5	78.5	32.1	59.7	65.2	180.7	11.3	82.8	0.0	598.4
琴湖	6.8	11.7	56.0	18.3	47.9	36.3	14.4	56.4	191.8	8.6	97.6	—	545.8
慶山	4.8	14.7	68.3	30.5	85.0	53.4	76.4	92.6	284.6	7.1	92.9	0.0	810.3

昭和十四年雨量表 (耗)

観測地名	一月	二月	三月	四月	五月	六月	七月	八月	九月	十月	十一月	十二月	年計
洛 東 江 (續)													
安心	6.4	14.4	56.4	20.2	39.1	33.3	51.7	61.7	284.6	5.1	83.6	0.0	656.5
多斯	3.2	9.4	54.1	13.7	72.0	25.7	69.5	32.0	69.2
茶山	9.0	7.9	54.6	15.3	37.6	48.0	71.0	61.5	160.0	11.0	83.0	0.0	558.9
月背	10.4	12.0	56.1	16.5	44.1	27.9	77.2	29.1	169.3	26.4
玄風	0.5	18.1	49.8	...	53.8	43.6	72.5	157.0	...	6.5	64.5
伽泉	—	18.0	60.4	31.3	45.5	41.7	121.8	95.0	165.7	12.4	74.6	—	666.4
高靈	1.0	15.8	64.2	78.0	42.5	33.4	101.6	116.2	158.8	16.4	77.6	—	705.5
海印	5.7	18.1	73.4	49.1	25.4	92.4	153.3	130.4	153.8	32.3	76.8	—	810.7
冶鹽	5.0	13.5	67.2	27.2	32.0	46.3	64.3	109.3	138.6	20.7	47.3	—	571.4
栗旨	10.5	6.0	56.5	31.1	29.7	47.4	69.7	152.7	153.8	21.7	64.2	—	649.3
北上	8.5	22.8	55.8	31.8	29.1	78.6	104.7	77.6	133.2	12.2	100.7	—	655.0
居昌	9.0	15.8	164.0	20.9	29.9	47.3	44.2	157.8	119.6	17.6	89.5	—	615.6
勸彬	5.6	12.0	53.0	27.4	29.5	55.0	119.8	160.0	165.2	17.5	79.6	—	724.6
陝川	5.0	17.3	61.6	31.6	22.2	50.5	81.9	144.1	154.8	14.2	40.3	—	623.5
草溪	46.8	40.1	54.1	87.1	106.4	167.2	12.0	72.9	—	...
昌寧	6.3	10.8	51.8	20.5	25.1	66.8	86.2	39.7	204.8	19.4	76.8	—	608.2
新反	6.7	9.9	56.1	52.5	34.5	79.5	128.7	107.0	169.2	11.0	54.7	0.0	709.8
西上	14.0	22.0	71.8	44.8	33.5	54.8	65.8	168.2	136.9	13.7	69.5	3.6	698.6
安義	13.0	21.2	63.3	17.1	29.3	65.1	47.8	104.0	121.8	12.6	93.7	0.0	588.9
栢田	19.1	21.5	58.7	23.3	43.2	79.3	131.2	127.9	149.0	23.8	37.7	—	717.7
咸陽	6.5	28.3	50.6	23.2	27.5	85.8	52.8	181.4	132.1	18.6	75.6	—	682.4
馬川	10.6	20.0	58.5	58.6	41.9	70.6	156.2	164.0	121.1	23.7	67.1	—	792.3
山清	6.8	19.8	65.9	46.4	34.6	62.8	81.0	112.2	133.6	25.4	78.4	0.2	667.1
三嘉	4.2	13.1	65.7	27.3	36.9	115.6	34.9	133.8	163.3	24.5	75.4	—	694.7
丹城	8.2	14.2	77.8	45.1	43.7	98.5	93.8	132.8	163.7	34.1	...	—	...
德山	14.2	16.4	86.2	61.7	40.3	89.0	137.0	170.4	109.7	47.5	106.5	—	878.9
晉州	10.9	16.9	70.3	90.9	40.0	84.2	68.8	73.1	144.9	19.0	73.0	—	692.0
一班	24.2	14.8	84.5	95.2	48.3	58.8	153.1	72.1	181.8	16.5	77.4	—	826.7
宜寧	9.4	...	74.5	64.1	42.7	81.0	116.4	79.0	151.1	20.2	49.8	—	688.2
咸安	13.7	16.5	63.6	111.9	27.7	62.7	205.9	50.9	222.0	19.2	77.1	—	871.2
靈山	6.1	13.0	60.3	55.1	36.3	63.5	92.7	113.8	179.9	27.7	59.8	—	708.2
漆原	9.0	14.7	69.1	82.9	21.2	88.6	139.6	157.9	220.5	21.8	24.3	—	849.6
進永	10.2	10.7	46.8	107.6	25.2	58.1	99.6	61.3	252.5	18.0	58.8	—	748.8
雲門	10.0	19.4	58.0	16.9	61.0	24.0	78.0	...	175.0	7.4	...	—	...
清道	6.5	15.2	57.4	60.5	74.6	47.7	108.7	75.2	186.7	16.9	86.1	—	735.5
九奇	9.0	...	3.9	...	10.3	70.1	150.1	34.6	206.5	21.0	57.3	—	542.8

昭和十四年雨量表 (続)

観測地名	一月	二月	三月	四月	五月	六月	七月	八月	九月	十月	十一月	十二月	年計
洛 東 江 (續)													
輪川	4.7	6.2	62.8	66.3	55.6	99.2	94.7	65.7	258.7	5.1	57.5	—	776.5
山内	4.8	9.6	57.0	56.0	69.5	93.6	103.9	17.6	157.4	23.0	58.5	—	650.9
丹場	4.2	11.3	56.0	73.8	56.9	95.3	109.2	96.6	190.0	9.6	84.9	—	787.8
密陽	12.3	15.0	67.8	68.0	56.8	86.6	138.2	55.6	138.6	21.2	62.5	—	782.6
三浪津	6.9	10.6	80.2	59.8	36.7	100.0	98.4	46.0	214.3	10.0	67.0	—	729.9
善里	6.1	5.0	83.4	46.9	5.9	60.5	198.0	32.8	139.3	—	54.4	—	—
勿禁	7.0	10.1	43.6	81.0	70.4	36.7	65.5	26.4	190.6	15.5	46.7	—	593.5
通度寺	17.0	17.4	92.2	106.9	103.3	70.4	128.0	70.3	192.6	34.7	88.9	—	921.7
梁山	4.8	12.4	68.8	125.0	103.5	76.7	109.8	72.5	175.5	21.7	55.8	0.0	826.5
金海	7.5	13.1	69.8	113.1	90.0	48.1	76.6	76.6	183.1	10.8	54.2	—	742.9
兄 山 江													
慶州	11.3	11.0	52.7	5.3	56.3	32.4	33.1	127.3	149.8	14.7	78.7	—	572.6
安康	12.7	9.6	43.6	16.3	58.6	35.3	37.9	32.3	118.9	13.0	73.8	—	452.0
迎日	8.8	13.3	56.0	11.8	40.8	32.8	14.6	85.4	175.7	5.0	72.1	—	516.3
安 邊 南 大 川													
洗浦	12.1	5.4	28.6	76.3	135.2	163.8	88.3	208.1	90.1	61.7	48.8	13.0	931.4
三防	26.0	18.0	40.7	92.5	117.0	96.2	53.1	184.6	81.0	62.9	36.1	17.9	826.0
新高山	12.8	6.5	25.2	117.7	121.8	176.4	57.5	240.9	38.9	50.3	41.7	3.4	893.1
安邊	2.7	—	—	79.9	87.1	133.7	25.8	309.5	143.8	29.8	26.4	—	—
龍 興 江													
館坪里	10.6	0.5	26.9	71.4	109.6	266.9	72.4	300.9	121.1	37.0	34.1	23.5	1,074.9
重新里	10.0	1.5	23.0	43.0	72.0	130.0	130.0	161.6	57.7	—	39.5	4.0	—
大坪里	—	—	—	13.7	82.9	170.4	102.2	204.1	68.8	73.1	33.8	55.8	—
高原	24.5	26.4	14.3	54.7	57.1	287.4	74.8	242.5	125.7	132.1	51.0	2.9	1,093.4
永興	3.0	11.0	0.5	55.3	49.4	200.2	49.4	171.9	152.0	171.9	57.5	—	—
城里	—	—	24.9	65.5	76.5	182.8	35.1	285.7	97.8	—	34.9	10.8	—
城内里	17.9	6.8	31.5	92.4	106.3	223.5	63.9	299.8	106.0	47.5	6.7	5.1	1,007.4
新倉里	—	—	—	1.3	103.0	300.9	57.4	152.4	109.2	—	46.9	18.6	—
金 津 江													
興峰里	16.0	8.5	28.9	63.5	126.8	222.6	54.4	235.2	143.7	62.9	34.8	1.0	998.3
城 川 江													
松興	3.0	6.0	46.5	49.6	93.0	130.8	86.0	186.2	159.5	49.1	26.7	0.3	836.7
新興	7.4	5.4	22.0	42.1	86.5	114.3	37.0	153.0	191.3	51.5	33.7	0.5	744.7

昭和十四年雨量表 (続)

観測地名	一月	二月	三月	四月	五月	六月	七月	八月	九月	十月	十一月	十二月	年計
城 川 江 (續)													
長興	3.0	4.8	29.8	54.3	91.3	166.5	34.8	159.1	113.5	46.3	20.0	0.0	723.4
北 青 南 大 川													
初里	—	—	31.2	34.9	73.0	23.6	37.9	282.3	77.7	11.6	19.9	0.0	—
北青	5.9	5.4	31.3	51.6	62.5	116.8	13.0	197.4	83.5	11.3	15.7	0.2	594.6
北青(森)	2.5	1.3	30.9	52.7	59.4	118.4	23.5	201.6	89.2	10.5	15.7	—	605.7
中丕里	—	—	—	—	—	—	—	—	—	0.0	0.0	—	—
端 川 南 大 川													
中庄	4.8	—	22.3	21.2	66.5	135.0	87.4	229.7	119.7	23.0	7.5	—	—
柵坪	—	—	—	24.2	58.1	126.5	—	225.3	138.5	—	—	—	—
洪君里	—	—	—	24.5	—	63.0	42.2	226.1	118.9	20.8	15.1	—	—
古城	—	—	—	29.4	53.4	175.5	21.7	265.9	84.2	—	4.9	—	—
端川	62.6	27.5	56.9	52.5	53.5	160.8	4.8	251.8	153.9	69.4	10.9	—	904.6
輸 城 川													
富寧	10.6	0.0	—	20.8	—	—	—	—	174.7	31.9	11.9	0.0	—
豆 滿 江													
農事洞	0.0	2.4	14.5	33.4	56.0	138.9	92.6	96.7	126.9	18.2	12.0	1.6	593.2
山羊臺	55.4	8.7	31.2	54.1	53.8	—	33.9	96.5	77.4	—	—	—	—
延岩	5.6	—	34.1	32.3	96.9	118.3	76.6	151.8	171.1	—	20.8	7.0	—
榆坪	3.9	2.0	25.3	22.7	—	90.9	99.0	78.3	93.8	21.6	15.8	2.8	—
三長	—	1.8	11.2	25.0	72.7	—	34.7	79.2	92.5	1.9	1.0	—	—
延社	5.6	0.0	27.5	6.6	44.2	95.8	63.7	78.4	148.8	25.1	12.6	1.1	509.4
茂山	1.0	0.0	5.3	11.9	30.0	100.5	125.4	44.3	153.9	29.8	0.0	0.0	502.1
會寧	5.5	—	16.9	16.7	23.7	195.7	105.3	53.0	150.0	15.4	2.6	—	584.8
龍溪	5.2	—	7.6	25.7	34.1	205.9	27.5	50.8	159.1	21.7	16.3	—	553.9
鐘城	3.9	0.0	7.7	21.7	29.8	132.5	68.2	55.1	150.4	12.2	18.6	2.7	502.8
磴城	6.8	—	—	21.0	21.3	151.0	46.1	78.2	132.4	15.0	13.5	0.0	—
慶源	33.1	—	8.8	22.2	48.3	173.2	33.7	64.7	171.8	13.1	13.0	—	581.9
其 他													
府羅	8.4	2.9	18.4	44.2	49.3	88.2	89.0	284.4	213.9	18.5	36.2	15.7	869.1
鐵山	—	—	6.0	42.5	28.5	91.2	90.7	216.4	183.0	7.0	—	0.0	—
車輦館	0.0	—	7.5	45.8	83.4	89.8	172.5	179.4	249.7	34.4	31.4	6.2	900.1
宜川	34.0	3.1	—	—	—	—	—	—	—	—	—	—	—
定州	10.2	4.4	39.5	42.9	26.6	116.9	155.1	110.9	214.6	16.7	33.7	26.3	797.8

昭和十四年雨量表 (続)

観測地名	一月	二月	三月	四月	五月	六月	七月	八月	九月	十月	十一月	十二月	年計
	其 他 (續)												
平原	17.1	1.2	33.6	36.1	66.3	93.4	76.6	155.3	95.0	28.0	18.3	22.2	643.1
廣梁灣	18.7	4.9	11.3	50.2	32.2	77.1	81.2	170.7	115.3	23.9	34.7	16.8	637.0
股栗	12.6	8.6	10.0	52.5	14.1	107.0	73.9	212.7	178.1	65.6	73.4	21.9	830.4
松禾	22.9	—	12.8	70.7	26.9	182.4	87.5	333.8	117.6	22.3	77.0	26.4	985.3
長淵	43.2	10.3	9.2	75.5	45.5	145.8	122.5	288.4	115.4	25.4	48.4	—	—
夢金浦	43.0	9.3	11.0	61.7	16.6	194.5	78.8	330.9	153.1	9.2	48.4	27.5	985.0
斐津	14.5	3.0	8.0	74.8	29.6	197.3	43.1	207.1	28.5	48.5	78.2	21.0	753.6
海州	12.9	6.9	9.7	79.0	29.8	235.2	129.4	167.7	119.1	61.4	45.6	26.7	923.4
海州(農)	5.7	7.9	10.3	77.6	34.3	201.0	122.8	180.0	110.1	49.2	54.0	12.1	865.0
延白	13.2	9.9	11.9	83.1	43.8	130.8	65.9	131.8	37.2	77.7	44.6	13.0	662.9
豊徳	10.8	6.6	11.7	79.5	77.7	136.3	57.3	107.0	52.7	109.2	33.8	11.0	693.6
江華	—	0.2	15.7	84.5	77.9	140.3	68.2	115.9	30.0	86.2	36.6	8.8	—
仁川	7.8	3.6	15.2	64.1	93.6	121.2	59.2	121.5	24.8	115.8	59.4	13.7	699.9
唐津	8.3	7.7	25.0	63.7	52.6	85.7	75.1	71.3	51.1	65.7	88.8	2.1	597.1
瑞山	9.0	23.8	14.4	46.9	47.0	60.0	67.4	92.0	67.0	7.1	47.0	18.2	499.8
保寧	3.5	10.0	23.1	55.5	59.6	73.5	89.7	36.3	116.3	55.7	49.0	6.0	578.2
舒川	16.9	16.9	28.5	61.2	83.5	63.1	73.0	95.1	144.4	66.4	115.7	7.4	772.1
苗浦	4.7	8.9	36.4	39.7	9.5	42.7	18.6	66.7	127.6	30.6	58.3	8.0	451.7
高敞	23.5	57.2	23.8	38.2	33.0	67.6	145.3	158.7	119.4	19.0	77.1	7.0	769.8
靈光	24.5	35.3	49.4	57.8	44.6	68.4	69.1	156.5	107.0	34.7	94.9	17.2	759.4
智島	27.1	36.3	66.3	61.5	39.4	74.8	61.0	189.0	93.5	40.4	81.5	2.8	773.6
木浦	37.8	31.7	58.6	58.5	44.5	88.0	52.9	207.9	96.0	59.0	65.1	2.2	802.2
靈巖	—	—	—	—	49.0	69.0	78.0	401.0	—	—	—	—	—
海南	25.1	25.5	48.9	105.8	57.6	118.8	63.5	248.2	82.0	58.2	71.2	3.6	908.4
珍島	52.1	45.0	63.7	85.9	48.6	82.3	99.3	269.2	78.3	66.7	73.9	7.5	978.5
莞島	37.1	46.9	64.5	106.1	42.0	154.8	79.4	198.0	78.6	58.5	86.5	0.6	953.0
康津	35.9	32.9	68.2	77.5	46.8	123.3	80.9	446.1	66.8	91.1	75.5	1.5	1,146.5
兵營	38.9	34.7	43.2	68.3	46.0	77.4	85.3	369.7	61.4	98.9	74.1	0.0	997.9
長興	—	—	—	51.5	29.8	99.1	66.4	408.9	71.6	122.7	60.6	0.0	—
高興	15.0	26.2	75.7	36.8	55.0	98.9	61.9	207.3	77.2	55.4	53.0	—	762.4
筏橋	23.0	24.5	69.6	61.7	61.2	109.7	61.1	182.5	105.9	35.1	59.8	0.0	794.1
順天	18.5	14.9	57.6	89.2	59.7	96.4	76.8	238.1	132.1	37.9	55.5	0.0	876.7
光陽	16.9	19.5	64.2	86.6	50.2	90.6	68.4	154.4	150.6	26.1	51.0	0.0	778.5
麗水	27.7	22.5	84.3	65.8	45.0	143.7	75.7	88.1	100.4	36.9	44.7	—	739.8
南海	26.9	26.8	—	83.1	60.3	134.1	135.4	79.3	—	25.9	74.2	—	—
三千浦	20.6	20.8	72.7	62.4	47.9	81.3	84.7	64.8	164.3	30.3	78.8	—	728.6
泗川	18.9	23.2	84.7	76.5	38.4	63.3	84.4	72.3	171.6	33.1	78.6	—	745.0

昭和十四年雨量表 (続)

観測地名	一月	二月	三月	四月	五月	六月	七月	八月	九月	十月	十一月	十二月	年計
	其 他 (續)												
固城	—	15.0	89.8	127.8	60.5	75.9	311.4	82.9	226.5	12.2	61.8	—	—
統營	16.5	18.9	87.9	105.1	124.2	103.8	204.5	82.5	224.7	28.9	58.3	—	1,057.3
欽知	24.8	25.4	114.0	116.8	55.5	127.6	182.3	49.7	—	57.9	67.3	—	—
巨濟	17.7	28.6	84.7	126.2	77.2	77.4	168.3	67.0	168.5	56.9	53.5	—	926.0
馬山	13.4	7.0	67.8	130.3	53.8	54.3	233.9	96.6	277.8	10.3	62.8	—	1,008.0
釜山	17.1	20.7	87.9	115.8	63.8	55.5	111.5	23.7	209.9	47.5	54.2	0.0	807.6
東萊	13.1	—	—	—	97.0	56.5	126.8	47.7	183.5	49.0	53.2	—	—
彦陽	14.4	14.1	70.5	91.2	96.2	65.7	70.9	55.8	194.2	34.3	82.0	—	789.3
陽北	1.0	33.0	69.5	34.6	63.0	36.3	28.0	71.0	179.0	37.2	104.0	—	656.6
東海	13.4	29.9	60.4	16.8	54.0	39.0	29.7	135.4	228.4	27.7	107.3	—	742.0
盈海	14.0	26.8	49.5	12.8	52.7	18.3	47.7	97.9	139.9	11.0	72.0	—	543.6
寧海	16.3	48.8	38.6	11.2	43.7	35.5	72.2	114.2	140.0	11.3	72.9	—	604.7
首比	—	14.4	41.3	45.0	102.9	55.6	113.5	66.6	87.1	26.2	67.0	—	619.6
平海	13.3	44.7	36.8	19.3	99.3	45.3	56.8	119.6	124.4	23.8	62.0	—	645.3
西面	—	—	—	—	70.6	66.6	84.3	124.2	115.2	27.9	66.9	0.0	—
蔚珍	17.1	14.7	24.7	33.0	72.1	68.1	43.2	121.9	91.1	18.5	50.0	—	554.4
三陟	5.2	21.7	40.6	50.1	75.3	53.5	84.7	192.5	76.6	48.6	71.0	—	719.8
江陵	6.7	19.1	36.9	82.3	75.8	91.9	153.7	90.5	27.6	46.9	109.7	0.0	741.1
襄陽	20.8	6.0	24.0	53.0	108.4	107.5	54.0	64.5	54.6	43.3	91.5	—	627.6
杆城	23.5	12.5	28.1	51.3	111.0	127.1	50.5	116.4	209.7	148.4	99.3	—	977.8
姑味	5.9	12.7	27.2	82.7	119.8	109.0	—	113.5	134.6	74.5	72.3	—	—
高城	17.8	14.3	26.0	71.9	96.8	153.5	45.1	91.4	77.5	113.8	76.1	—	784.2
外金剛	—	—	—	56.8	101.9	137.8	47.1	113.6	130.1	—	—	—	—
溫井	8.6	8.6	35.2	98.8	104.7	137.8	40.2	115.1	126.3	50.7	—	—	—
通川	5.9	9.3	37.1	62.2	120.5	101.3	49.0	305.3	119.3	134.0	80.5	—	1,024.4
鶴一	—	—	36.0	63.6	116.1	145.6	45.6	334.7	120.5	94.7	—	—	—
元山	18.6	24.3	38.6	68.3	110.2	167.1	56.6	454.8	166.5	77.2	53.3	0.2	1,235.7
文川	19.3	10.5	11.1	31.9	47.8	—	—	299.2	83.7	5.1	8.2	—	—
定平	19.0	10.7	10.8	36.5	68.6	173.8	28.6	198.0	138.5	67.3	47.5	3.0	802.3
洪原	3.8	8.3	30.1	48.9	64.5	134.4	21.4	239.2	85.7	16.1	17.8	0.9	671.1
利原	17.0	—	—	17.0	65.5	118.0	2.5	168.0	54.0	17.0	16.5	11.0	—
北斗	0.0	—	—	7.7	37.7	72.4	95.6	239.8	74.2	41.0	12.0	—	—
北溪	16.8	2.3	39.8	33.6	89.7	76.1	103.7	165.6	90.2	—	—	13.0	—
吉州	35.3	17.2	30.6	40.6	44.3	132.8	6.4	180.4	126.5	56.3	15.2	0.2	685.8
阿間	9.3	2.0	13.6	43.9	54.0	—	10.9	302.1	129.3	32.3	91.3	2.5	—
明川	13.2	4.1	20.1	25.4	39.8	93.0	17.3	206.5	132.0	50.0	13.0	0.3	614.7
湯水	2.6	4.8	6.2	27.2	61.7	173.1	18.2	165.1	172.1	38.5	7.0	—	676.5
鏡城	27.6	0.6	14.2	24.2	32.7	191.0	7.0	63.6	121.1	31.0	19.2	0.7	532.9
鏡城(農)	—	—	—	—	—	206.9	11.4	67.0	121.1	31.0	18.1	0.8	—
龍井村	1.7	—	8.6	9.5	—	114.4	39.7	24.7	140.0	8.9	17.1	0.3	—

2. 昭和十五年雨量表

目次

河	川	名	頁	數
鴨	綠	江	19	
清	川	江	20	
大	同	江	"	
禮	成	江	21	
漢		江	"	
安	城	川	23	
插	橋	川	"	
錦		江	24	
萬	頃	江	"	
東	津	江	25	
榮	山	江	"	
蟾	津	江	"	
洛	東	江	"	
兄	山	江	28	
安	邊 南	大 川	"	
龍		江	"	
金		江	29	
城		江	"	
北	青 川 南	大 川	"	
端		川	"	
輸		川	"	
豆	滿	江	"	
其		他	30	

昭和十五年雨量表 (稻)

觀測地名	一月	二月	三月	四月	五月	六月	七月	八月	九月	十月	十一月	十二月	年計
鴨 綠 江													
普天農	17.7	12.0	13.9	14.7	74.5	181.7	68.9	138.9	37.6	6.9	41.8	18.5	627.1
保田	15.0	...	0.0	0.0	63.6	169.7	114.2	189.8	14.8	0.0	77.0	49.0	...
惠山鎮	6.5	8.3	...	9.0	56.5	102.4	73.2	119.5	26.2	23.2	14.2	1.0	...
安水	...	0.0	0.0	...	53.3	44.6	116.1	77.5	12.0	0.0	70.5
豐山	6.0	5.7	7.5	14.0	36.2	76.5	89.0	151.0	28.0	2.0	19.0
瑞里	8.5	...	67.8	...	108.1	177.0	...	2.5	29.4
園坪	1.3	...	0.2	0.7	33.5	39.2	59.9	142.8	19.7	4.7	15.8	8.1	...
甲山	2.8	0.4	...	4.2	72.1	90.7	149.8	179.0	16.0	4.9	21.4
鳳頭	81.2	134.7	...	15.8	73.5	133.5	112.1	72.7	23.6	1.8	10.5	24.1	...
三水	11.5	42.0	27.0	20.3	85.1	140.8	71.3	183.4	13.4	5.2	4.3
新坡	6.2	3.0	67.7	138.9	108.9	183.5	19.5	...	6.2	13.3	—
東門瓦里	43.5	...	10.0	18.5	90.8	161.6	211.3	195.7	60.8	25.9	8.7	3.7	...
大興	1.0	...	3.7	11.8	91.2	111.5	161.0	174.2	16.9	4.0	29.0	12.9	...
赴戰嶺	12.2	18.7	7.3	29.7	78.2	119.7	250.8	299.6	65.9	29.2	104.1	49.9	1,065.3
泉水洞	32.0	29.7	16.1	36.6	65.5	125.7	264.1	545.1	47.9	29.0	101.3	44.7	1,337.7
成地院	7.2	14.7	5.2	20.6	82.3	81.9	236.5	205.3	32.2	15.3	42.3	26.5	770.0
新興洞	7.6	14.9	5.4	21.1	105.1	125.7	201.7	189.8	41.6	19.9	85.9	26.3	845.0
東上	6.3	9.9	1.5	9.4	81.5	80.1	211.2	167.5	30.9	9.3	35.1	4.4	647.1
元豐里	6.6	3.7	0.8	8.5	78.2	82.3	208.2	178.6	24.1	12.9	46.5	13.8	664.2
達阿里	6.1	3.7	0.7	3.3	72.7	86.0	129.6	114.7	7.0	3.2	59.7	27.7	514.4
梅田洞	9.3	9.8	0.7	14.3	81.7	90.5	229.7	193.1	19.0	10.8	60.2	17.8	736.9
玉潤洞	5.9	5.4	3.4	14.5	71.4	73.1	156.8	134.1	23.8	14.7	40.6	16.3	560.0
遊麟洞	3.3	9.0	2.7	12.8	106.5	115.8	172.5	207.9	12.6	10.8	14.8	32.1	700.8
廣大取入	2.7	7.5	2.8	15.4	79.9	79.9	204.3	191.2	22.7	13.8	43.8	15.1	679.1
上洞	...	8.9	4.3	10.1	81.5	95.5	181.4	169.0	18.3	12.1	22.8	22.2	...
漢堡堰	10.1	16.3	5.7	19.7	105.4	113.0	205.8	200.1	19.3	16.7	52.1	27.8	792.0
西於水	3.7	11.0	3.2	17.0	73.8	89.2	160.7	178.2	22.0	12.4	40.6	20.5	632.3
西於堰	7.7	7.6	9.9	17.0	115.5	123.3	187.6	208.3	31.8	12.8	69.8	16.2	807.5
南社	11.8	14.1	24.1	34.6	70.2	208.4	173.9	226.7	30.3	21.0	45.6	43.7	904.4
小厚州	1.3	25.8	38.8	52.7	104.7	168.6	248.9	287.7	40.0	29.6	40.6	60.9	1,099.6
厚昌	14.5	34.8	77.1	130.7	92.0	253.5	15.0	14.3	72.2	47.0	...
厚昌(苗)	11.5	12.4	17.2	35.2	79.7	159.1	131.8	263.7	16.0	15.1	72.8	47.0	861.5
裕和	9.7	10.7	14.9	36.9	76.8	155.8	174.9	325.8	25.8	17.9	59.5	40.1	948.8
中江鎮	7.3	5.5	9.1	26.4	82.8	121.7	125.2	196.8	23.5	30.6	34.5	26.1	689.5
梨坪	0.0	0.0	4.0	30.4	85.7	172.4	133.4	323.0	20.5	27.3	56.5	0.0	853.2
七坪	20.0	...	33.1	43.8	89.0	222.8	180.2	213.7	39.7	26.5	33.1	30.8	...

昭和十五年雨量表 (耗)

観測地名	一月	二月	三月	四月	五月	六月	七月	八月	九月	十月	十一月	十二月	年計
鴨 綠 江 (續)													
慈 城	15.1	0.8	5.9	31.9	92.3	150.3	105.1	244.8	27.0	28.8	57.3	37.2	796.5
滿 浦	13.2	...	5.6	9.3	56.2	...	209.6	255.7	22.0	15.7	53.0	41.0	...
龍 林	12.4	...	15.8	30.3	95.9	123.1	264.3	219.7	17.8	21.4	66.6	63.5	...
化 京	7.0	—	13.0	44.3	90.7	138.3	295.7	298.2	26.7	45.1	110.0	6.8	...
立 館	2.4	...	3.0	33.7	72.8	91.8	221.8	279.6	30.9	18.5	56.3	35.8	...
江 界	9.1	6.5	11.8	24.4	71.2	168.8	171.2	255.2	21.2	14.0	45.1	43.8	842.3
江界(苗)	8.1	...	15.1	26.4	73.2	170.3	155.0	258.5	19.3	12.2	26.7	39.2	...
渭 原	7.0	...	11.3	22.4	68.8	174.7	194.4	208.4	42.6	...	53.3	40.1	...
楚 山	1.8	...	8.2	8.5	74.6	130.8	143.9	214.9	18.5	19.5	75.2	43.5	...
板 坪	1.0	...	1.8	8.5	94.5	133.8	166.9	251.8	48.8	31.8	78.8	109.7	...
零 時	6.7	...	11.6	26.3	63.2	153.5	171.4	232.3	33.0	9.6	83.3	59.2	...
碧 渣	15.9	9.8	4.1	24.1	59.5	156.2	168.3	259.3	30.6	16.9	87.1	62.1	893.9
昌 城	2.9	4.9	1.4	22.5	97.0	135.1	18.5
朔 州	20.0	...	164.3	...	278.6	74.0	30.0	64.0
義 州	2.3	4.5	4.3	23.3	52.0	89.6	300.5	...	34.3	...	90.6	26.5	...
光 城	5.6	3.9	1.0	17.6	35.3	91.2	301.8	433.5	47.9	35.7	129.0	5.4	1,107.9
新 義	5.0	4.5	3.6	16.5	42.6	111.9	262.1	358.9	57.6	39.8	96.6	31.8	1,030.9
龍 川	26.4	...	214.9	310.2	...	37.8	95.4	27.1	...
清 川 江													
新 豐	15.5	12.0	7.7	32.1	86.7	...	466.9	233.0	65.7	42.6	65.7	82.4	...
熙 川	7.2	15.0	10.9	24.5	96.2	144.8	407.2	354.7	18.8	47.1	52.2	35.2	1,213.8
北 院	...	7.0	4.5	10.9	21.2	107.5	294.3	292.2	3.0	23.0	...	8.7	...
价 川	7.0	5.2	4.0	25.6	84.2	93.4	639.5	424.0	8.5	23.4	73.5	31.8	1,420.1
北 鎮	7.3	6.5	7.5	17.1	...	171.2	397.9	401.3	33.3	50.4	110.3	55.3	...
雲 山	6.0	8.2	17.5	24.9	120.3	175.2	438.6	37.5	...
寧 邊	...	13.3	8.4	26.6	129.5	118.5	570.8	463.6	...	36.6	...	41.3	...
安 州	—	1.9	6.1	10.6	55.1	91.5	509.5	355.3	18.0	20.0	44.3	1.0	...
立 石	0.0	20.3	82.8	88.2	378.8	289.8	21.0	25.8	86.8	26.9	...
龜 城	6.2	...	—	...	22.9	171.0	374.4	416.2	123.1	41.4	...
泰 川	7.0	15.2	1.6	19.3	77.0	130.9	401.2	386.3	65.0	25.0	103.7	39.1	1,271.3
博 川	5.7	8.9	7.4	24.7	95.3	88.2	434.5	360.9	24.3	14.7	39.9	18.5	1,123.0
大 同 江													
社 倉	6.0	...	2.0	25.3	103.6	125.6	493.5	273.1	26.4	16.4	33.3	48.0	...
社倉(苗)	8.8	13.3	6.0	26.2	98.7	110.4	470.7	262.6	27.5	25.3	77.6	30.1	1,157.2
新 城	4.2	21.9	80.1	104.1	324.0	183.6	48.2	19.0	65.5	31.0	...

昭和十五年雨量表 (耗)

観測地名	一月	二月	三月	四月	五月	六月	七月	八月	九月	十月	十一月	十二月	年計
大 同 江 (續)													
寧 遠	5.0	—	3.0	37.0	25.1	145.2	447.7	313.0	37.8	16.9	77.1	38.0	...
寧遠(苗)	20.6	16.2	6.4	32.2	100.5	146.5	438.8	303.4	35.6	30.3	76.8	35.9	1,243.2
孟 山	7.6	10.8	8.8	37.3	72.3	116.8	556.5	342.3	46.8	19.5	84.2	45.2	1,348.1
德 川	10.9	4.6	7.5	...	101.4	105.7	480.2	321.3	41.5	23.2	83.7	9.4	...
順 川	6.5	9.5	7.3	...	67.2	82.0	361.6	235.8	20.7	16.0	73.6	8.1	...
成 川	6.5	...	19.8	52.4	108.4	178.1	285.8	215.2	18.0	17.0	65.8	44.7	...
江 東	4.7	12.6	12.5	62.0	90.9	92.7	256.7	283.5	30.0	28.3	51.0	62.0	986.9
陽 德	...	0.0	0.0	62.3	109.4	90.1	329.5	217.2	39.0	18.0	55.0	42.1	...
谷 山	2.1	5.8	...	32.6	133.8	126.3	451.2	224.6	86.6	18.9	65.9	47.8	...
三 登	...	14.0	2.0	...	47.8	64.7	251.5	183.0	43.6	13.6	40.0	27.0	...
中 和	1.1	22.5	2.7	14.5	69.8	127.5	228.4	117.9	41.2	22.6	54.0	27.4	729.6
江 西	7.5	20.7	3.5	78.5	91.8	87.5	214.3	88.2	4.0	12.0	...	19.0	...
黃 州	3.7	23.1	2.0	17.4	63.2	95.6	300.1	123.4	50.8	14.4	67.2	27.0	787.9
龍 岡	5.7	16.3	8.1	45.7	59.8	101.4	211.4	110.5	23.9	20.7	77.7	32.6	713.8
龍岡(棉)	11.5	19.5	...	18.0	61.2	102.7	250.1	77.0	25.9	19.2	41.3	32.0	...
新 院	2.3	48.7	85.8	149.7	229.3	103.7	79.1	9.6	120.1	30.3	...
戴 寧	5.4	32.5	0.6	16.1	...	104.2	257.8	44.5	89.4	14.9	73.1	27.9	...
新 幕	2.9	31.0	1.5	39.6	90.8	83.1	344.1	66.4	99.5	18.0	54.7	37.1	873.7
瑞 興	3.0	27.0	2.8	31.8	111.5	121.2	333.5	121.1	99.0	14.8	77.6	45.9	989.2
沙 里	8.0	26.5	5.3	21.7	70.9	104.9	249.6	64.4	70.2	14.3	58.0	39.0	732.8
福 隅	2.8	19.6	4.6	23.9	60.0	113.8	297.8	40.4	64.3	11.3	117.3	31.5	787.3
書 院	2.8	9.4	0.1	19.0	63.0	112.2	263.5	28.1	62.9	11.1	89.6	36.4	698.1
信 川	3.7	28.8	1.9	34.1	57.4	110.8	277.9	39.8	67.6	10.2	82.4	36.1	750.2
安 岳	1.0	28.5	4.2	16.9	63.0	121.7	264.7	80.3	51.4	12.9	76.2	43.8	764.6
鎮 南	5.1	3.2	10.8	22.7	49.0	105.4	217.5	71.3	23.5	12.2	43.8	32.1	596.6
鎮南浦(農)	...	22.0	1.3	13.8	44.6	91.2	202.0	85.1	15.6	11.9	58.9
禮 成 江													
遂 安	...	33.0	0.4	21.5	98.4	113.3	303.7	160.6	89.9	2.5	98.3
新 溪	...	21.9	3.8	67.6	83.8	153.8	452.3	117.3	109.4	20.5	94.6	51.0	...
平 山	0.9	45.4	3.4	66.3	94.2	102.8	566.8	106.2	101.1
金 川	0.9	45.2	2.6	56.4	90.2	110.3	824.2	96.8	162.4	6.5	78.7	55.6	1,529.8
白 川	1.7	22.0	4.7	73.5	63.5	129.3	806.2	67.0	102.8	7.1	69.7	57.6	1,405.1
漢 江													
下 長	0.0	—	27.6	104.3	609.8	90.2	151.0	3.0	3.1	25.6	...
臨 溪	1.4	53.7	34.1	106.0	90.0	61.5	635.1	94.3	159.8	6.9	5.3	39.1	1,287.2

昭和十五年雨量表 (続)

観測地名	一月	二月	三月	四月	五月	六月	七月	八月	九月	十月	十一月	十二月	年計
漢 江 (續)													
横 溪	5.1	95.8	32.4	86.4	79.9	59.7	578.2
珍 富	11.1	49.6	19.2	41.2	64.1	17.7	800.9	42.7	164.6	4.9	19.2	6.7	1,241.9
旌 善	1.1	18.4	43.1	109.9	65.8	70.6	933.7	150.4	147.7	6.4	21.9	9.6	1,578.6
旌善(苗)	2.9	13.2	42.1	101.7	50.1	82.0	876.2	104.0	144.0	10.4	20.6	25.7	1,472.9
寧 越	78.3	710.4	87.9	100.3	2.5	17.7	30.6	...
大 和	2.7	23.0	22.8	83.2	74.7	94.8	889.9	124.9	176.0	15.8	15.6	33.9	1,557.3
平 昌	4.5	15.9	24.4	117.9	70.7	...	999.0	126.6	144.0	11.2	19.0	10.3	...
安 興	21.0	6.8	77.0	59.0	1,036.0	5.0	7.0	...	12.0
酒 泉	0.0	22.8	26.0	84.0	54.0	91.0	972.5	120.2	58.9	4.9	22.5	36.0	1,492.8
丹 陽	0.0	...	18.2	102.4	89.4	62.0	580.5	84.9	121.7	17.2	15.7	33.4	...
堤 川	...	21.3	33.1	69.3	68.8	116.8	948.0	71.4	125.1	7.8	30.5	43.3	...
忠 州	5.8	5.7	24.1	77.6	75.8	73.4	734.3	107.6	127.9	12.1	25.8	36.8	1,306.9
槐 山	...	21.0	21.8	96.1	36.5	72.5	593.8	141.6	90.0	20.5	23.2	31.6	...
陰 城	12.5	3.4	...	8.4	54.0	90.3	894.4	123.6	50.9	15.0	40.1	34.5	...
甲 川	4.0	...	70.5	1,214.8	209.0	167.4	...	27.7	13.0	...
横 城	29.5	74.9	87.7	86.1	1,210.7	5.0	5.9	18.3	...
原 州	0.0	26.0	27.9	82.7	98.2	62.5	1,169.9	151.8	55.4	8.2	26.9	11.1	1,720.6
長 湖	12.5	40.5	20.9	30.7	65.4	86.9	1,122.5	184.9	30.9	54.0	...
驪 州	23.2	32.3	17.9	75.9	91.9	75.7	1,114.4	174.8	167.8	7.5	32.0	46.5	1,864.9
利 川	8.1	45.1	19.5	76.1	80.9	82.6	1,193.0	121.2	206.8	9.4	35.4	37.2	1,915.3
楊 平	0.0	11.3	4.4	62.8	86.1	105.8	1,134.5	108.8	182.2	7.7
道 納	—	...	15.0	16.0	30.0	157.5	405.0	80.0	250.0	50.0	...
板 輪	—	—	—	—	71.9	119.9	556.5	130.3	321.0	—	—	—	—
淮 陽	1.5	16.5	5.2	48.3	...	151.6	664.2	142.9	100.6	...	29.9	35.5	...
内 剛	0.0	31.0	16.2	53.5	...	117.6	606.2	120.7	156.5
長 安	8.2	...	20.0	80.0	78.6	136.0	569.8	156.5	191.1	15.9	27.3	54.2	...
楊 口	1.7	37.6	25.8	69.4	89.9	132.0	955.2	113.5	304.5	4.3	22.3	43.3	1,799.5
水 入	4.1	18.1	20.2	45.7	73.6	155.0	706.9	159.7	226.4	24.7	24.4	46.5	1,509.3
華 川	...	27.5	...	72.8	85.5	122.5	829.9	60.7	324.0	5.2	35.6	51.5	...
瑞 和	3.8	...	23.7	98.4	81.9	—	751.5	151.8	298.5	8.0	10.8	39.8	...
麟 歸	70.8	...	87.2	—	...	100.2	28.0
蒼 村	3.4	61.6	33.3	88.0	85.8	81.2	1,107.3	161.6	192.7	5.1	22.6	43.5	1,886.1
春 川	4.4	35.5	17.0	84.0	95.4	127.2	1,147.6	100.0	309.1	5.9	32.6	56.4	2,015.1
加 平	2.2	43.8	25.3	116.2	106.1	120.9	1,155.4	164.7	318.5	4.4	49.5	63.2	2,170.2
乃 村	...	18.5	23.2	97.0	101.8	99.2	1,261.0	149.9	221.0	4.2	37.3	26.9	...
洪 川	...	40.0	23.2	50.1	90.5	82.1	1,193.4	122.8	209.6	4.8	28.7	13.0	—
龍 仁	9.0	47.0	...	67.9	76.5	77.5	1,341.3	210.3	250.5	17.0	44.5	46.5	...

昭和十五年雨量表 (続)

観測地名	一月	二月	三月	四月	五月	六月	七月	八月	九月	十月	十一月	十二月	年計
漢 江 (續)													
廣 州	0.3	20.7	3.9	35.3	52.3	70.2	1,397.6	111.9	125.6	27.8	27.5	4.2	1,877.3
楊 州	6.5	38.0	16.2	73.3	94.8	146.3	1,069.9	100.1	354.2	0.2	44.7
光 陵	5.9	42.7	207.0	122.6	96.3	125.3	1,057.5	153.6	159.2	12.6	62.7	44.5	2,089.9
清 涼	6.8	37.8	12.9	72.8	87.8	116.8	1,413.0	96.1	348.5	14.6	38.1	57.8	2,303.0
京 城	7.9	45.5	16.8	60.9	80.3	81.2	1,354.2	69.5	301.7	20.4	36.3	47.4	2,125.1
永 登	0.7	23.2	15.7	56.0	91.5	74.1	1,256.8	57.1	367.0	...	4.3
金 浦	10.3	33.5	5.8	60.7	67.9	127.4	1,095.6	89.7	383.8	23.2	37.5	26.4	1,961.8
法 洞	5.6	33.0	2.5	12.8	91.5	47.5	189.3	107.0	67.1	6.0	40.6	8.0	610.9
方 丈	0.5	...	96.8	70.3	487.9	108.8	21.0	...
王 幕	5.8	...	21.7	92.1	137.3	...	567.3	161.7	244.5	22.0	93.6	19.3	...
后 坪	2.8	...	13.4	28.3	94.8	139.9	613.6	98.3	162.0	15.7	58.5	46.0	...
伊 川	2.5	36.0	...	68.4	111.8	117.7	665.5	167.0	169.6	5.7	95.0	52.2	...
通 口	3.5	25.0	26.0	63.2	75.4	155.1	604.3	159.7	216.5	10.0	48.0	56.8	1,443.5
金 化	0.5	38.4	15.6	69.3	84.7	158.2	870.4	123.0	264.0	14.6	40.0	45.4	1,724.1
平 康	7.0	8.0	1.0	41.5	86.0	162.9	803.7	126.2	36.5
鐵 原	1.2	48.2	10.9	64.8	78.0	132.8	875.8	141.0	270.5	5.5	41.9	58.6	1,729.2
歙 長	0.7	14.2	9.1	60.1	83.6	—	835.1	111.9	240.1	4.5	46.1	53.8	...
連 川	0.7	33.0	9.3	52.0	103.1	143.4	990.2	96.8	251.0	3.5	42.8	43.4	1,679.2
抱 川	1.6	39.0	16.3	81.3	88.9	135.7	990.4	157.2	319.5	5.7	49.6	51.9	1,937.1
坡 州	1.8	41.0	...	67.3	69.8	163.6	806.2	56.3	313.0	...	44.0	37.7	...
長 湍	0.6	40.9	3.0	75.3	71.4	177.9	800.5	56.1	302.9	4.0	39.7	40.2	1,612.5
開 城	0.5	36.8	7.1	58.8	72.9	155.6	907.7	94.8	255.9	2.9	17.8	55.7	1,666.5
開城(郡)	—	...	9.4	62.0	82.1	163.8	906.0	102.0	296.0	3.0	61.0	57.0	...
安 城 川													
安 城	5.4	40.6	16.5	58.8	52.9	102.7	1,207.9	100.2	154.4	14.5	47.8	39.7	1,841.4
平 潭	...	39.0	24.7	51.0	57.3	100.3	887.8	134.9	163.8	14.5	35.1	28.8	1,537.2
成 歡	5.6	35.9	11.4	46.8	48.2	78.5	947.4	64.7	185.0	10.0	27.0	22.8	1,483.3
水 原	3.1	31.8	14.5	44.3	60.6	75.7	1,344.0	164.5	257.1	7.6	47.1	55.1	2,105.4
水原(郡)	6.0	34.8	14.6	46.1	60.4	74.9	1,323.6	170.3	251.2	16.8	43.4	53.5	2,092.6
挿 橋 川													
洪 城	14.3	45.4	15.0	56.4	58.5	130.1	922.4	89.1	189.0	...	30.2	39.0	...
禮 山	8.3	41.4	35.5	65.3	58.1	122.7	807.7	138.9	191.7	21.2	65.0	35.2	1,591.0
天 安	6.4	43.6	16.9	63.8	43.5	99.3	862.3	101.5	153.0	15.8	51.3	38.9	1,496.3
牙 山	6.3	38.3	13.9	93.0	864.2	167.7	188.3	16.3	50.2	39.9	...

昭和十五年雨量表 (箱)

観測地名	一月	二月	三月	四月	五月	六月	七月	八月	九月	十月	十一月	十二月	年計
錦江													
長水	15.9	—	12.0	85.1	54.9	265.9	417.3	225.0	131.4	99.6	—
鎮安	20.1	30.8	26.5	87.0	53.9	199.2	433.9	201.0	129.8	92.4	45.3	49.8	1,369.7
龍潭	10.2	...	24.6	64.3	62.6	180.7	372.4	215.5	—	11.7
茂豊	12.9	...	38.2	66.4	42.3	215.2	340.6	192.3	101.4	95.5	45.8	28.2	...
茂朱	14.3	25.8	14.3	76.8	41.6	195.5	354.7	136.4	117.4	53.4	44.0	26.9	1,101.1
錦山	10.8	35.0	26.8	78.1	64.9	113.9	412.3	231.4	91.4	44.7	50.6	33.6	1,193.5
牟西	11.5	37.6	24.8	80.6	62.1	112.5	400.9	212.5	94.0	40.0	36.0	29.6	1,142.1
秋風	11.9	34.3	17.9	77.6	43.5	143.1	360.1	175.8	107.4	38.2	30.7	33.7	1,074.2
永同	12.6	29.7	16.7	73.6	86.4	94.0	367.1	194.3	113.5	37.3	30.4	31.8	1,087.4
秋富	15.2	...	27.8	71.0	60.1	73.3	488.0	191.0	...	42.6	36.8	48.2	...
沃川	15.2	39.0	19.3	40.1	68.8	87.8	506.4	209.5	93.0	...	37.5
報恩	...	32.0	25.4	92.1	44.9	98.5	558.0	161.6	...	23.5
大田	18.5	34.1	27.6	87.4	74.2	104.6	610.5	178.4	101.1	32.7	50.4	34.6	...
鎮川	0.0	37.0	21.8	68.0	74.4	130.0	942.2	130.7	180.6	15.9	54.3	35.2	1,690.1
清州	8.5	35.0	14.8	74.7	63.1	83.2	719.4	169.3	142.9	21.7	42.6	36.3	1,411.5
文義	16.5	6.3	...	81.1	74.6	100.5	698.5	190.9	148.2	23.5	40.4	37.0	...
燕岐	9.6	46.8	15.8	72.1	73.1	92.2	712.5	194.9	170.2	21.5	50.8	25.9	1,485.4
公州	3.4	47.2	10.5	106.2	63.5	177.8	800.8	215.8	122.9	26.6	54.1	35.7	1,664.5
青陽	7.0	31.0	13.7	65.6	46.1	69.5	1,073.0	158.3	62.0	19.2	65.3	45.6	1,654.3
扶餘	...	78.8	14.7	97.8	67.9	100.2	891.5	208.5	99.1	29.9	69.0	37.5	...
鴻山	...	68.0	6.2	103.6	60.7	94.8	879.8	126.7	85.3	37.6	69.7	50.7	...
論山	21.7	38.3	11.7	50.3	57.7	92.4	734.8	228.1	106.9	31.4	64.3	36.7	1,474.3
礪山	17.5	...	15.5	57.7	76.0	120.5	493.9	163.5	88.1	47.7	49.7	36.7	...
群山	38.9	34.9	13.5	41.5	57.7	123.3	650.9	139.2	85.8	48.1	58.9	22.0	1,314.7
萬頃江													
新月里	7.7	32.5	19.8	75.7	56.4	189.9	431.0	278.6	82.7	60.6	44.5	42.6	1,322.0
大雅里	17.8	28.1	27.0	101.8	65.6	178.5	471.3	245.5	76.1	52.6	72.3	44.5	1,381.1
高山	...	87.0	5.0	79.0	62.2	154.7	470.0	211.0	75.0	51.0	66.5	39.0	...
所陽	18.5	...	16.8	83.8	54.9	134.8	422.7	264.5	68.3	74.8	61.7	41.2	...
全州	14.3	27.4	15.1	50.1	45.2	114.8	366.1	172.9	82.0	70.1	53.4	33.9	1,045.3
助村	15.3	...	16.1	53.3	49.2	89.6	337.4	166.2	89.1	...	43.2	2.4	...
裡里	13.3	38.1	13.8	47.9	51.9	144.6	366.0	131.1	113.6	52.6	47.6	24.5	1,045.0
五山	19.5	37.2	20.0	47.6	53.7	129.7	380.4	115.6	82.9	54.1	43.8	26.8	1,011.3
臨陂	20.9	34.5	...	37.3	66.0	—	462.5	208.0	58.3	42.6	51.8	29.7	...

昭和十五年雨量表 (箱)

観測地名	一月	二月	三月	四月	五月	六月	七月	八月	九月	十月	十一月	十二月	年計
東津江													
井邑	41.5	18.6	15.2	50.2	49.0	116.0	333.5	102.7	122.4	102.5	61.8	30.5	1,043.9
金堤	26.3	23.3	10.9	51.0	51.1	81.5	343.1	145.7	96.2	64.7	48.9	27.8	970.5
金溝	14.3	...	16.5	49.9	61.5	91.2	345.9	141.2	101.7	78.1	59.4	36.7	...
扶安	33.2	...	7.9	43.1	51.9	98.3	349.4	81.1	49.6	80.6	70.2	33.0	...
榮山江													
潭陽	12.7	38.0	23.2	60.3	59.0	271.5	263.9	181.3	...	114.7	67.6	28.6	...
光州	29.7	22.3	31.5	66.6	12.7	310.3	237.0	263.7	164.2	135.0	58.5	31.9	1,363.4
四街里	57.9	45.7	212.4	339.2	159.3	165.9	118.7	45.5	27.2	...
長城	41.3	42.6	50.1	242.6	318.1	179.7	195.0	103.2	43.6	25.8	...
和順	35.0	27.6	...	56.2	32.1	257.2	262.8	204.7	180.6	123.0	57.6	40.2	...
綾州	...	15.0	29.0	46.9	26.5	276.0	273.7	...	253.7	153.1	51.7	31.9	...
南平	28.4	14.0	24.0	43.6	40.7	290.4	237.7	223.9	195.9	50.8	98.8	41.6	1,289.8
羅州	39.4	1.98	26.2	56.2	65.7	326.3	283.4	224.4	225.7	135.6	69.6	38.2	1,510.5
羅山	41.6	32.5	35.1	57.7	49.6	210.5	279.0	250.8	208.5	117.4	68.9	30.1	1,381.7
咸平	0.5	25.5	...	47.4	61.0	218.2	284.0	240.5	135.4	112.8	76.0	27.0	...
蟾津江													
任實	5.4	24.0	6.9	75.3	56.2	225.1	308.8	...	151.5
江津	24.2	...	13.9	84.3	76.3	243.9	356.0	163.4	160.0	105.9	48.9	38.2	...
山内	28.5	...	21.8	64.4	61.4	201.2	369.0	138.3	172.7	113.0	66.0	52.5	...
淳昌	23.9	...	22.7	59.5	47.9	245.5	189.1	146.9	155.0	119.2	43.9	32.9	...
玉果	17.5	18.6	22.1	57.7	52.0	231.5	269.9	201.6	112.1	127.6	52.2	37.5	1,200.3
蟾岩	30.0	82.9	56.0	65.1	424.9	160.2	60.4	106.0	39.5	47.9	...
雲峰	21.9	...	25.3	104.2	82.7	194.3	345.7	152.2	100.3	137.7	61.5	42.5	...
雲峰(學)	23.5	...	18.8	119.1	86.4	190.2	360.6	180.7	85.4	173.4	52.4	37.1	...
南原	16.9	19.5	25.5	66.0	67.7	220.6	281.9	161.1	95.5	135.0	48.3	16.8	1,154.8
谷城	15.5	17.3	18.7	60.6	52.6	209.9	289.5	239.0	160.6	150.4	43.6	33.2	1,290.9
寶城	12.0	24.7	28.1	45.1	78.0	303.7	356.1	171.7	219.6	138.5	38.0	32.7	1,448.2
同住	19.4	19.7	33.7	54.0	31.1	241.9	324.2	243.5	151.3	133.2	60.9	28.2	1,341.1
求禮	...	1.0	...	36.0	...	297.0	386.5	138.0	222.0	...	59.5	44.1	...
河東	18.0	18.0	...	48.4	33.6	206.7	451.6	237.6	243.7	162.3	32.3	22.8	...
河東	13.9	26.8	22.9	47.0	60.8	351.1	436.1	222.8	314.5	127.1	28.8	42.0	1,693.8
洛東江													
上長	3.0	53.0	27.2	57.7	61.8	48.8	575.5	76.9	200.5	7.5	8.9	21.9	1,142.7
大靛	0.5	...	23.9	84.8	24.2	147.3	464.2	176.4	187.9	19.3	11.5	42.7	...

昭和十五年雨量表 (続)

観測地名	一月	二月	三月	四月	五月	六月	七月	八月	九月	十月	十一月	十二月	年計
洛 東 江 (續)													
秦陽	...	14.4	34.6	96.2	77.3	78.6	502.3	168.0	138.1	37.0	16.4	22.0	...
才山	...	12.0	28.7	63.5	140.8	85.5	397.4	129.3	116.0	25.5	...
禮安	0.4	15.4	22.3	47.6	111.0	74.0	347.3	97.6	107.3	24.8	48.5	25.9	922.1
英陽	4.2	18.8	20.8	46.5	87.4	65.1	342.3	108.8	86.1	8.8	37.1	22.8	848.7
石保	...	18.5	30.6	84.0	52.9	77.0	228.7
眞寶	1.0	12.7	16.1	...	58.2	114.9	250.9	83.3	80.8	20.3	10.3	15.3	...
府南	7.0	24.1	6.6	59.0	37.4	93.2	195.1	132.4	94.4	41.9	6.9	10.6	708.6
青松	0.2	16.9	14.3	56.7	29.9	107.4	206.8	111.1	83.8	15.6	4.7	31.2	678.6
和陸	8.7	26.6	11.5	72.5	28.7	141.9	273.9	200.3	109.8	12.4	12.3	9.0	907.6
吉安	18.0	54.3	242.6	137.7	92.9	31.2	14.2
東谷	2.3	26.5	12.7	53.4	89.5	86.8	304.1	130.3	62.5	21.9	6.7	28.9	825.6
點一	9.5	97.5	66.5	106.6	283.6	179.3	134.5	15.0	10.8	15.5	...
川直	0.8	23.0	11.2	53.0	78.9	112.4	331.2	140.5	120.5
豐川	10.4	30.5	...	37.0	...	80.0	24.0	...	14.5	...
知保	0.8	34.3	17.5	60.2	90.5	82.0	390.6	114.7	106.3	21.9	...	32.6	...
奉化	0.6	16.0	17.5	96.9	77.2	20.2	...	23.6	...
浮石	3.5	13.0	16.0	64.4	71.0	113.0	559.6	119.7	136.4	47.3	14.9	35.9	1,194.7
榮州	1.7	19.8	14.6	73.3	77.2	67.7	452.2	74.9	...	17.3
平恩	...	28.0	9.0	69.7	...	55.0	360.2	116.0	114.7	27.0	49.3	34.9	...
下里	24.7	54.2	72.3	...	547.7	82.0
體泉	0.6	27.5	15.1	55.4	76.0	99.9	490.9	116.0	87.0	20.4	13.9	31.6	1,034.3
開慶	5.0	32.5	27.0	85.8	96.2	113.1	711.8	104.7	149.5	6.5	...
籠岩	1.0	42.0	47.4	78.4	85.6	144.0	663.1	157.6	102.0	28.9	29.2	74.7	1,453.9
店村	3.0	32.0	3.2	41.4	68.5	62.0	478.2	140.4	81.3	22.5	24.3	36.0	992.8
永順	0.0	42.0	19.5	38.6	458.7	53.0	80.5	24.2	...
尙州	5.3	37.1	14.2	61.6	73.1	113.8	358.5	167.3	95.2	28.2	20.5	33.4	1,008.2
義興	1.2	18.5	5.1	51.0	32.0	129.3	213.6	166.1	62.0	14.0
軍威	...	28.0	6.5	65.9	30.4	188.9	232.6	238.3	...	24.0	17.8	16.2	...
義城	7.1	19.7	14.9	75.2	42.4	124.7	281.2	189.2	113.7	33.7	14.2	28.0	944.0
安溪	3.9	23.2	10.7	72.6	86.4	111.3	353.1	155.2	114.1	25.9	36.0
洛東	5.3	31.8	10.9	63.7	92.7	68.1	353.5	139.0	100.8	28.9	17.1	37.6	949.4
善山	8.0	29.9	4.0	77.9	73.7	129.7	303.4
知禮	5.0	29.0	4.0	91.1	26.5	194.0	338.2	25.0	...
代項	6.0	39.0	7.0	...	48.6	124.5	282.4	135.5	...	38.0	...	31.0	...
金泉	6.9	31.8	7.1	40.2	58.1	131.0	289.7	176.5	135.4	40.8	14.8	25.3	957.6
龜尾	6.5	29.2	5.8	62.7	31.8	134.9	237.1	221.1	151.1
仁同	55.2	37.2	151.2	217.2	142.7	122.7	44.6	18.0	20.3	...

昭和十五年雨量表 (続)

観測地名	一月	二月	三月	四月	五月	六月	七月	八月	九月	十月	十一月	十二月	年計
洛 東 江 (續)													
漆谷	9.6	26.3	20.7	54.0	46.1	170.9	269.4	129.1	20.6	...
星州	8.3	41.5	7.7	50.0	35.1	174.7	...	120.2	211.1	...	7.6	37.1	...
紫陽	9.4	40.7	...	96.0	53.1	117.6	143.7	157.1	94.2	50.0	...	17.1	...
永川	6.0	23.0	3.0	108.1	61.3	158.9	176.6	131.4	114.5	68.7	14.5	11.9	877.9
新寧	8.1	35.6	7.7	98.8	51.0	146.9	206.7	171.9	165.4	57.7	17.4	19.8	987.0
琴湖	11.5	30.5	4.7	106.9	54.5	145.1	202.8	91.6	98.0	73.5	8.9	20.0	848.0
慶山	7.3	30.0	9.8	149.2	49.2	143.5	227.6	147.9	188.5	93.7	11.7	16.2	1,074.6
安心	6.8	28.5	7.4	107.4	52.4	147.4	229.6	103.3	147.1	78.4	13.5	11.3	933.1
多斯	6.5	24.4	4.0	47.9	42.6	135.5	...	39.9	156.0
茶山	5.0	32.0	7.0	99.5	...	162.0	266.0	75.5	169.0	82.9	25.0	9.0	...
伽泉	4.5	39.9	7.6	41.0	31.6	205.1	300.3	201.8	226.0	75.0	...	42.8	...
高靈	5.1	30.9	16.0	81.5	59.1	205.2	273.3	128.1	226.9	96.2	18.1	18.5	1,158.9
海印	...	0.5	12.7	58.7	59.2	254.0	372.4	195.6	234.0	89.5	40.7
治壇	5.4	25.8	12.7	70.0	49.4	192.2	314.0	159.0	204.2	96.4	18.7	32.0	1,179.8
栗旨	6.6	29.7	9.9	110.1	23.2	195.2	286.4	165.4	259.4	121.9	9.7	22.8	1,240.3
熊陽	...	28.1	7.1	46.8	43.3	223.9	265.9	165.4	170.9	72.8
北上	262.3	285.8	226.2	186.4	80.6	41.6	38.4	...
居昌	6.7	28.0	10.9	71.1	48.4	190.4	254.3	197.1	155.4	93.5	24.6	19.0	1,099.4
勸彬	7.6	33.0	13.5	70.2	55.0	229.5	277.1	241.4	247.2	99.5	5.5	35.1	1,314.6
陝川	3.0	40.5	12.5	83.6	32.7	194.1	278.5	123.6	231.8	83.5	6.1
草溪	0.2	39.0	0.4	84.6	41.3	175.7	339.4	157.8	230.2	14.3
大合	...	25.4	8.4	48.5	37.0	241.5	245.2	144.6	223.1	124.7	13.6	19.2	...
昌寧	8.1	25.9	8.2	71.2	265.1	190.1	205.0	134.2	...	16.6	...
新反	0.0	37.1	3.5	81.6	33.6	181.4	289.8	173.6	207.6	122.8	17.6	26.0	1,174.6
西上	...	32.5	3.6	81.9	55.9	226.9	378.8	188.9	135.1	74.6	38.8	23.1	...
安義	9.2	30.3	12.6	63.6	43.1	191.9	328.8	163.5	173.1	90.9	21.8	36.5	1,165.3
栢田	25.0	20.9	18.1	74.5	48.2	239.1	398.5	193.4	155.0	76.9	34.4	29.9	1,313.9
成陽	10.7	31.7	14.7	67.2	60.8	207.0	318.4	181.9	136.4	128.2	24.1	1.0	1,182.1
馬川	4.7	26.8	26.0	77.5	43.4	213.0	474.6	210.4	262.3	172.5	34.9	31.3	1,577.4
山清	5.2	36.4	19.0	64.0	30.2	162.1	414.2	199.8	310.5	118.1	21.4	37.1	1,418.0
三嘉	0.2	4.5	12.0	65.9	25.2	136.4	271.5	169.4	261.3	103.4	13.8	26.4	1,090.0
丹城	6.3	34.7	21.0	59.7	38.8	246.3	357.6	200.1	324.3	173.1	15.2	37.5	1,514.6
德山	7.7	47.0	...	82.5	56.3	240.6	523.4	321.8	397.6	205.0	20.2	41.2	...
晋州	8.0	34.2	15.3	54.2	33.8	227.3	337.9	246.6	306.7	127.7	19.7	29.2	1,440.6
一班	6.5	33.4	13.5	62.2	70.9	172.0	376.9	194.6	265.5	121.3	29.6	29.0	1,375.4
宜寧	12.3	27.4	15.3	72.5	39.0	167.2	325.6	...	248.6

昭和十五年雨量表 (概)

観測地名	一月	二月	三月	四月	五月	六月	七月	八月	九月	十月	十一月	十二月	年計
洛 東 江 (續)													
成安	6.0	27.1	13.1	63.0	72.9	150.7	430.7	283.1	238.3	119.1	35.2	27.0	1,466.2
靈山	7.3	26.7	10.6	54.0	35.1	...	243.3	196.9	170.7	134.8	12.5	19.1	...
漆原	5.5	10.0	0.0	43.0	59.2	133.7	426.9	192.0	145.0	127.0	8.0	27.0	1,177.3
進永	7.6	17.4	5.5	54.0	...	127.5	...	188.4	92.0
雲門	8.0	108.9	52.2	117.7	121.3	15.0	...
清道	9.8	31.1	...	86.4	60.8	190.6	330.7	133.0	168.9	18.7	...
九奇	10.2	24.8	16.5	91.0	53.0	162.8	322.6	154.6	197.3	133.2	18.2	34.3	1,218.5
榆川	8.7	22.7	17.3	72.5	36.0	159.9	260.7	209.0	98.4	152.5	14.5	19.5	1,071.7
山内	...	22.5	13.3	69.5	38.0	165.5	306.0	165.6	153.4	145.0	29.0	10.0	...
丹場	11.2	21.0	8.8	70.0	40.9	183.9	326.3	202.2	114.6	122.8	37.7	17.5	1,156.9
密陽	9.0	21.7	10.0	61.9	43.2	179.4	280.4	...	109.7	129.3	28.7	17.7	...
三浪	3.0	24.6	...	95.0	32.0	169.7	407.2	147.3	116.7	136.4	41.8	21.0	...
善里	12.6	...	12.9	83.0	46.8	254.5	...	207.3	94.0	122.4	43.0	23.9	...
勿禁	8.1	20.3	6.5	71.2	47.3	174.5	460.6	143.6	91.2	121.0	29.1	23.3	1,196.7
通度寺	8.0	40.7	13.2	81.7	49.0	221.5	388.2	165.4	119.2	128.4	28.2	21.8	1,265.3
梁山	9.0	19.0	10.7	74.0	38.7	210.1	507.8	115.3	108.3	121.6	29.2	23.6	1,267.3
金海	67.3	53.0	186.6	412.4	150.1	111.7	78.6	34.4
天野(農)	7.8	24.9	14.6	65.9	51.3	200.5	444.1	181.9	99.5	136.3	27.7	29.1	1,283.6
兄 山 江													
慶州	8.0	31.1	8.2	86.6	29.3	85.2	245.4	124.8	140.2	84.1	...	12.4	...
迎日	5.2	14.8	5.9	115.3	35.1	83.0	228.0	108.9	126.2	87.8	...	5.5	...
安 邊 南 大 川													
洗浦	7.0	27.9	10.2	70.0	104.6	151.3	622.1	182.7	168.9	11.3	52.2	22.1	1,430.3
三防	4.5	54.0	10.6	86.3	115.5	167.4	722.2	171.7	189.9	7.0	48.8	61.7	1,639.6
新高山	0.7	13.7	5.4	78.3	65.9	146.5	512.0	137.5	165.1	2.6	25.3	40.7	1,193.7
安邊	0.5	78.7	88.8	116.0	396.9	145.3	147.2	5.1	15.6	20.3	...
龍 興 江													
龍坪里	2.2	...	11.0	31.7	121.5	142.7	...	203.0	98.5	...	9.0	0.0	...
館坪里	0.6	42.0	16.6	68.4	127.5	120.9	369.9	296.3	64.4	12.8	62.7	36.9	1,219.0
重新	0.0	3.2	0.9	...	83.3	113.1	402.7	250.2	65.5	35.9	17.7	8.0	...
大坪	0.0	3.2	0.0	47.2	118.0	85.0	191.3	214.1	73.7	31.5	62.4	39.1	865.5
高原	1.4	...	19.1	47.0	66.8	107.1	357.2	342.7	199.4	10.0	2.1	49.7	...
永興	1.0	6.0	6.1	37.7	65.0	29.6	298.7	254.7	142.9	30.1	33.1	34.4	939.3
城里	2.0	22.2	8.4	49.3	92.8	86.4	212.3	179.0	153.7	38.6	42.8	52.1	939.6

昭和十五年雨量表 (概)

観測地名	一月	二月	三月	四月	五月	六月	七月	八月	九月	十月	十一月	十二月	年計
龍 興 江 (續)													
城内里	1.0	...	3.5	8.3	60.5	73.9	66.5	77.9	37.2	1.0	39.9	7.0	...
新倉里	...	0.0	7.5	94.4	90.9	127.2	368.3	327.1	205.4	11.7	53.4	14.7	...
金 津 江													
興峰	5.0	37.5	...	49.4	62.2	96.1	216.7	273.5	65.3	23.1	9.5	5.2	...
城 川 江													
松興里	2.6	7.6	2.0	33.6	68.0	99.8	213.0	272.0	75.2	12.9	90.7	20.6	898.0
新興	8.2	12.0	0.8	34.0	51.0	75.9	184.1	172.0	66.9	14.1	59.7	16.9	695.6
成南長興	18.3	16.7	5.2	30.4	49.6	80.7	161.1	185.0	54.1	7.5	56.4	17.9	682.9
北 青 南 大 川													
初里	8.3	5.4	2.9	21.7	41.1	95.0	70.4	115.9	18.0	13.0	13.6	15.2	420.5
北青	4.7	11.3	1.9	30.2	54.7	79.4	111.3	115.2	69.1	18.9	33.6	18.3	548.6
端 川 南 大 川													
中庄里	0.0	0.0	0.0	16.8	54.5	72.1	112.7	147.1	20.6	1.9	11.0	0.0	436.7
棋坪里	...	0.0	0.0	6.4	43.9	...	140.3	...	20.0	...	6.0	0.2	...
古城里	0.0	0.0	0.0	11.7	41.1	31.5	46.5	26.0	46.7	2.4	38.5
端川	...	1.8	5.0	22.8	53.2	58.6	100.4	85.2	61.5	12.2	28.4	8.1	...
輸 城 川													
富寧	5.4	1.9	10.0	1.9	61.7	72.3	35.6	182.5	171.1	4.1	31.9	12.0	590.4
豆 滿 江													
農事洞	5.0	...	0.7	3.5	52.9	122.9	94.2	182.9	34.1	4.1	5.4	12.2	...
山羊臺	88.2	122.5	82.9	136.0	...	0.0	11.0
延岩	...	7.8	32.1	51.1	73.6	124.6	...	145.5	20.5
榆坪	1.1	14.4	6.5	3.5	31.5	128.6	64.7	162.5	44.4	5.0	11.8	35.2	509.2
三長	3.3	4.0	46.9	107.4	65.8	199.3	55.1	...	6.2	4.7	...
延社	0.7	1.0	4.8	21.4	47.5	131.0	43.3	153.1	45.3	5.9	12.2	11.1	477.3
茂山	0.4	0.0	7.8	12.1	36.0	74.8	60.9	115.4	27.3	5.3	16.9	7.7	364.6
會寧	4.3	50.8	89.7	33.7	99.8	37.4	4.1	2.5
龍溪	1.0	0.0	7.5	10.1	71.7	138.3	67.0	118.7	78.8	...	67.3	4.5	...
龍鐘	1.6	0.0	2.7	6.8	44.7	77.1	74.9	64.1	41.2	13.7	24.4	9.9	361.1
羅城	0.0	8.0	50.7	79.7	80.4	66.6	58.5	25.3	9.4	0.0	...
慶源	1.0	...	3.5	8.3	60.5	68.9	58.8	70.4	37.5	1.0	29.9	7.0	346.8

昭和十五年雨量表 (続)

観測地名	一月	二月	三月	四月	五月	六月	七月	八月	九月	十月	十一月	十二月	年計
	其						他						
府 羅	2.3	5.8	8.2	69.2	30.7	85.7	194.9	280.1	7.5	33.6	93.3	20.0	831.3
鐵 山	...	0.0	0.4	17.0	31.4	128.8	194.7	292.2	5.3	24.5	88.0	22.1	...
車 館	...	0.0	20.0	24.2	35.7	130.4	257.3	344.0	14.3	26.6	148.8	6.9	...
宣 川	55.7	156.8	233.2	411.1	16.5	50.1	140.5	41.5	...
定 州	3.8	7.8	4.4	18.6	65.9	237.3	455.3	386.4	16.2	41.3	114.8	28.4	1,380.2
平 原	5.2	6.1	14.7	26.9	58.4	86.5	...	236.6	30.7	22.0	79.8	20.0	...
廣 梁	4.7	10.2	0.0	27.7	49.5	90.5	150.4	78.3	20.0	15.4	43.8	27.4	523.9
股 栗	2.7	17.3	60.3	113.3	270.0	130.1	1.3	24.9	82.8	29.5	...
松 禾	4.0	14.4	2.7	16.1	49.4	146.2	233.6	71.8	39.4	8.3	68.3	46.6	750.8
長 淵	2.7	20.0	0.0	14.6	61.4	172.1	277.0	63.3	56.4	15.2	94.9	35.9	813.5
夢 金	2.8	26.4	2.9	6.4	51.7	154.1	207.2	48.5	35.3	25.4	82.5	28.3	671.5
薨 津	4.7	11.3	70.9	155.0	504.6	46.0	23.3	22.0	...
海 州	4.4	34.8	0.7	23.1	87.3	95.1	533.2	67.5	71.3	23.2	85.4	44.2	1,070.2
延 白	3.0	49.8	2.9	41.9	57.1	132.2	794.0	46.6	145.8	8.8	79.7	32.5	1,394.3
豊 德	2.7	41.8	3.7	53.4	70.1	152.4	806.5	43.6	404.2	29.7	...
江 華	0.0	81.5	7.0	56.0	61.7	206.9	940.0	67.8	256.5	12.9	58.0	43.3	1,791.6
仁 川	6.7	34.7	8.1	46.9	60.9	74.5	1,105.3	72.0	368.7	11.9	50.5	45.7	1,885.9
唐 津	0.3	2.3	...	43.6	37.4	58.3	1,031.6	108.3	38.5	25.1	20.6	36.6	...
瑞 山	7.0	45.7	4.8	52.9	54.3	60.8	871.9	123.3	301.6	21.6	70.7	42.2	1,656.8
保 寧	14.5	11.5	14.2	87.9	48.7	136.7	1,017.7	130.2	99.6	41.0	105.5	33.3	1,740.8
舒 川	...	39.5	14.9	42.3	51.1	116.9	793.1	164.4	73.0	42.2	89.3	24.3	...
苗 浦	43.1	...	3.0	25.2	67.2	71.4	350.5	100.3	67.6	80.2	46.7	24.0	...
高 敵	45.6	25.6	16.5	49.6	40.9	150.9	331.8	102.5	132.3	112.4	68.0	34.2	1,110.3
心 元	18.0	97.0	49.1	75.8	260.0	82.1	67.0	100.9	63.1	17.4	...
靈 光	66.4	19.4	22.6	48.0	23.9	156.3	328.7	169.7	127.1	124.2	49.5	24.1	1,159.9
智 島	59.5	21.0	26.5	37.0	31.7	102.0	337.5	106.4	104.0	146.0	77.5	25.5	1,074.6
木 浦	38.4	20.6	26.7	38.7	15.7	271.0	265.3	132.6	164.7	114.4	68.4	25.8	1,182.3
靈 巖	43.0	27.1	303.7	293.0
海 南	0.6	20.5	21.3	42.6	56.9	268.2	268.2	174.9	189.8	142.7	46.0	35.2	1,266.9
珍 島	37.2	31.3	27.8	37.1	48.8	257.0	262.6	185.7	216.5	129.5	63.8	47.9	1,345.2
莞 島	12.0	5.5	63.4	72.4	54.2	344.9	385.3	175.7	250.3	135.5
康 津	26.8	28.0	21.0	47.5	27.1	250.6	302.2	151.3	215.9	129.3	78.6	29.7	1,308.0
兵 營	30.5	10.0	26.8	38.0	39.1	323.6	333.2	154.0	189.0	121.3	63.1	28.5	1,357.1
長 興	26.2	41.2	46.2	329.4	363.6	202.5	219.6
高 興	...	7.8	22.1	37.2	58.3	244.7	289.3	188.0	276.3	110.4	...	55.8	...
筏 橋	13.7	21.9	21.9	40.4	60.3	341.6	285.7	221.1	305.5	118.3	34.5	47.3	1,512.2

昭和十五年雨量表 (続)

観測地名	一月	二月	三月	四月	五月	六月	七月	八月	九月	十月	十一月	十二月	年計
	其						他 (續)						
順 天	13.2	26.1	28.4	45.8	55.7	371.0	383.2	207.9	336.3	127.1	35.6	45.5	1,675.8
光 陽	12.1	19.4	23.1	47.4	42.8	300.2	305.5	191.6	285.4	116.6	31.5	35.7	1,501.3
麗 水	8.5	28.8	30.1	43.0	79.5	240.0	330.1	177.8	263.7	102.7	34.2	59.1	1,402.5
南 海	...	43.0	37.6	55.2	83.4	248.0	343.0	242.0	339.5	134.9	31.5	8.0	...
三 千	5.0	36.0	...	58.4	74.8	211.3	281.9	161.3	186.6	123.8	31.7	69.3	...
泗 川	13.5	35.0	20.8	65.7	69.5	185.0	288.1	207.2	272.5	120.0
固 城	6.9	29.9	23.7	57.2	54.6	223.8	413.5	112.2	266.0	145.9	39.3	70.8	1,448.8
統 營	8.3	28.2	32.0	58.2	52.3	249.5	...	153.1	206.9	166.2	...	48.2	...
欽 知	...	37.4	28.3	61.6	46.4	...	463.0	154.5	198.3	181.6	53.2	43.1	...
巨 濟	6.8	34.1	...	66.7	63.7	229.4	486.9	...	71.9	166.2	50.2	29.7	...
馬 山	6.5	24.8	11.0	78.3	63.7	231.4	482.1	198.3	175.0	75.3	38.2	20.5	1,405.1
釜 山	6.8	37.5	19.8	87.2	21.7	254.3	501.7	158.0	155.8	161.2	30.6	33.7	1,463.3
東 萊	10.0	36.7	...	93.4	41.5	245.2	488.1	146.0	116.4	33.3	...
東 彦	13.0	35.7	7.5	76.1	36.1	155.1	...	113.8	129.1	130.7	21.0	21.3	...
陽 北	5.0	39.0	9.0	72.0	31.0	100.0	219.6	129.0	135.8	155.0	2.0
東 海	...	38.6	10.7	128.8	33.2	102.6	246.7	164.3	192.7	159.0	7.5	12.5	...
盈 德	2.2	50.4	6.5	49.9	20.0	88.9	221.2	105.3	115.5	107.0	15.6	14.5	797.0
首 比	...	24.3	34.2	...	96.0	51.5	332.2	115.1	110.5	24.5	16.5	27.0	...
平 海	0.0	55.3	15.9	41.8	42.7	32.6	228.3	78.6	163.7	...	2.4	28.0	...
西 面	0.2	50.2	28.2	48.7	129.5	...	283.7	89.1	163.0	33.3	5.5	26.0	...
蔚 珍	...	36.5	15.0	39.0	89.0	21.1	256.2	92.7	166.7	57.4	0.3	25.0	...
蔚珍(苗)	...	53.4	18.0	42.1	99.2	29.2	296.1	90.1	187.7	91.8	0.6	24.5	...
交 柯	1.9	58.9	27.7	86.8	44.8	31.8	404.8	102.8	183.0	166.8	...	33.8	...
三 陟	...	40.6	0.6	83.4	39.8	33.0	357.7	162.6	193.7	114.1
江 陵	6.6	75.0	37.5	115.8	35.1	38.9	418.9	110.2	237.0	82.5	1.6	33.1	1,192.2
江陵(苗)	1.5	77.1	25.4	114.8	37.2	34.9	404.6	112.7	242.3	66.5	1.0	39.1	1,157.1
襄 陽	7.8	109.4	61.5	73.0	710.6	176.0	306.3	149.1	22.6	40.9	...
杆 城	0.8	66.7	27.2	155.4	46.3	95.5	596.0	135.3	395.9	59.8	20.3	40.0	1,639.2
姑 味	1.0	45.4	26.9	103.9	57.4	141.3	634.6	154.7	331.0	43.3	9.3	30.1	1,578.9
高 城	3.7	...	23.5	117.6	53.2	103.7	468.6	172.2	372.1	79.6	16.9	95.0	...
温 井	110.3	58.2	110.0	562.7	190.2	552.0	75.2	33.4	44.5	...
通 川	0.0	...	8.7	100.3	56.7	119.7	458.7	172.8	273.0	25.0	7.5	25.5	...
鶴 一	0.0	25.5	1.8	93.6	72.8	108.5	445.7	250.1	228.7	41.3	15.5	52.0	1,335.5
元 山	0.7	29.2	7.6	89.3	87.3	126.7	384.5	248.1	147.6	18.7	20.2	37.5	1,197.4
文 川	...	35.0	...	89.0	76.8	110.6	377.7	288.8	107.3	29.7	31.4	23.8	...
定 平	4.5	...	4.2	39.5	52.2	91.4	239.4	190.6	89.1	12.7	55.0	31.3	...

昭和十五年雨量表 (耗)

観測地名	一月	二月	三月	四月	五月	六月	七月	八月	九月	十月	十一月	十二月	年計
	其 他 (續)												
洪原	10.2	11.7	2.3	29.9	43.9	74.0	151.7	142.7	58.2	2.0	50.8	16.5	593.9
利原	...	7.0	4.0	—	50.6	69.3	87.6	78.9	62.5	5.0	40.5	23.0	...
北斗日	...	0.0	—	10.8	60.2	63.5	92.0	127.0	22.0	...	0.0
北溪水	18.6	37.8	50.0	50.0	79.3	173.0	93.6	179.4	15.5	7.0	23.0	21.5	748.7
農城(苗)	...	—	2.8	4.1	42.0	74.9	64.5	123.3	68.0	17.5	47.5	15.1	...
吉州	7.7	2.7	1.6	7.8	64.0	89.6	68.1	96.6	56.6	5.5	35.6	5.9	441.7
阿間	8.7	2.5	2.5	24.9	77.3	76.3	73.4	139.7	173.2	9.9	28.9	3.6	620.9
明川	11.7	6.7	5.6
湯水坪	0.0	...	0.6	3.1	30.7	64.9	44.8	137.9	82.8	1.4	20.3	0.0	...
鏡城	40.6	4.9	7.6	6.1	71.8	69.3	29.6	172.0	128.7	21.0	26.1	26.7	604.4
鏡城(苗)	...	4.7	11.4	6.8	70.1	57.4	27.2	145.4	105.8	19.9	26.8	18.4	...

3. 昭和十四年蒸發量表 (耗)

河川名	観測地名	一月	二月	三月	四月	五月	六月	七月	八月	九月	十月	十一月	十二月	年計
鴨綠江	中江鎮	24.5	37.1	65.8	120.8	146.5	133.9	195.1	145.8	70.9	79.9	44.5	22.2	1,084.4
〃	江界	21.8	33.9	58.9	121.7	170.0	149.1	214.9	166.1	82.0	84.8	48.2	25.0	1,176.4
〃	新義州	35.0	47.7	81.1	125.3	150.4	132.4	152.5	143.9	99.4	99.1	61.5	45.1	1,178.4
大同江	龍岡	17.1	37.0	95.1	151.2	193.6	205.5	182.5	166.1	120.6	89.4	43.9	23.7	1,325.7
〃	新幕	30.2	47.6	83.8	152.3	175.2	183.9	188.8	223.3	118.3	92.5	58.5	34.5	1,393.9
〃	沙里院	19.3	40.2	76.6	154.4	165.8	185.1	178.6	216.7	134.3	105.3	54.5	24.1	1,354.9
禮成江	金川	51.2	48.0	72.5	135.8	132.8	159.5	155.9	163.6	91.4	73.3	45.8	35.1	1,164.9
漢江	忠州	29.1	36.0	76.4	136.9	153.1	176.6	223.2	202.6	126.3	95.1	38.0	46.1	1,339.4
〃	光陵	46.4	58.8	69.4	134.7	141.8	170.8	188.3	197.2	124.0	97.1	48.7	—	—
〃	清涼里	30.4	43.4	77.4	136.4	152.0	178.5	192.7	206.1	132.1	98.7	46.5	36.2	1,330.4
〃	京城	44.9	52.6	83.5	142.1	146.4	175.4	205.4	240.9	140.3	103.8	61.7	47.9	1,444.9
〃	鐵原	30.8	45.8	69.4	143.5	161.1	186.9	200.0	200.4	131.2	99.6	47.6	38.2	1,354.5
安城川	水原	54.2	60.4	84.8	138.1	162.4	189.4	214.5	231.9	150.1	107.7	51.3	57.5	1,502.3
神橋川	禮山	60.4	52.6	80.7	141.5	177.6	199.7	204.9	197.8	131.0	90.2	40.1	—	—
〃	天安	31.3	49.4	68.9	140.9	167.4	189.3	227.8	247.7	160.9	100.8	—	45.3	—
錦江	茂朱	45.9	49.5	79.9	140.4	178.2	185.0	221.6	194.8	110.2	86.5	43.6	48.4	1,384.0
〃	秋風	61.4	68.3	102.7	160.5	199.9	260.7	278.6	221.2	168.1	129.1	59.7	69.7	1,779.9
〃	永同	29.6	41.0	78.1	123.8	165.3	207.0	236.3	199.4	131.2	103.2	47.3	51.8	1,414.0
〃	大田	45.9	49.4	84.6	153.5	192.3	228.9	236.9	240.2	145.1	103.4	52.7	50.5	1,583.4
〃	清州	45.6	48.5	81.2	151.9	193.3	231.6	286.9	264.0	153.5	101.9	46.4	43.0	1,647.8
〃	燕岐	—	—	—	121.5	157.0	179.5	201.2	173.8	104.0	65.0	37.6	35.1	—
萬頃江	全州	34.2	44.0	70.3	125.8	179.5	195.5	215.9	183.7	126.0	93.9	44.2	38.7	1,351.7
〃	裡里	57.0	54.8	101.0	160.0	218.8	239.0	273.1	230.7	172.7	129.9	57.1	56.8	1,750.9
〃	五山	61.3	63.6	85.6	140.0	169.6	169.8	203.8	188.1	135.1	97.1	53.4	66.1	1,433.5
東津江	井邑	38.3	34.5	—	117.2	187.3	203.6	207.0	163.0	114.0	87.9	46.3	49.1	—
榮山江	光州	—	—	—	—	228.1	240.2	224.2	186.7	128.8	92.5	54.8	47.9	—
洛東江	尙州	56.2	63.9	104.1	161.4	212.2	277.1	280.7	202.2	135.9	92.7	45.1	64.2	1,695.7
安善南大川	新高山	49.5	66.9	86.6	146.4	145.6	175.9	192.1	164.4	129.9	121.0	87.9	76.1	1,442.3
城川江	咸南長興	44.2	75.6	96.4	159.3	167.5	178.3	212.1	175.3	—	115.6	—	60.9	—
北青南大川	北青	49.8	64.4	87.9	158.2	130.9	140.4	200.7	170.2	109.6	74.4	57.5	61.1	1,305.1
其他	車籠館	24.7	37.9	76.0	151.4	150.0	140.5	147.2	164.1	87.1	85.0	47.5	29.4	1,140.8
〃	定州	40.6	56.0	93.8	147.5	155.6	154.7	166.6	159.1	102.2	96.9	56.6	43.2	1,272.8
〃	夢金浦	48.6	51.6	104.0	131.6	176.9	174.4	158.6	163.2	112.0	94.1	63.9	61.6	1,343.5
〃	海州	40.7	54.1	92.5	144.1	170.2	165.9	188.8	228.4	125.9	113.2	63.5	50.1	1,437.4
〃	仁川	47.6	58.4	89.4	123.6	136.8	155.6	194.6	205.8	148.2	101.4	65.6	54.0	1,381.0
〃	木浦	40.3	45.6	83.0	113.0	164.7	163.0	179.5	176.7	132.4	97.6	61.8	52.7	1,310.3
〃	釜山	81.2	83.5	107.4	130.3	174.9	169.4	185.2	199.1	171.3	107.3	83.7	91.5	1,584.8
〃	江陵	59.5	54.1	79.5	125.4	128.9	172.1	173.4	124.7	128.9	108.5	66.9	68.8	1,291.7
〃	元山	45.8	52.8	81.6	127.6	114.5	155.5	167.4	135.4	109.9	87.6	64.8	59.4	1,202.3
〃	吉州	34.5	41.5	58.3	105.3	112.8	115.1	174.7	134.7	70.7	56.5	38.8	38.9	981.8

4. 昭和十五年蒸發量表 (耗)

河川名	観測地名	一月	二月	三月	四月	五月	六月	七月	八月	九月	十月	十一月	十二月	年計
鴨綠江	中江鎮	...	29.6	72.1	117.7	185.8	131.0	153.6	109.1	116.3	100.4	43.9	24.1	...
〃	新義州	44.5	61.1	95.6	137.6	173.6	137.5	109.6	108.3	144.5	111.3	54.1	41.8	1,219.5
大同江	新幕	46.9	50.0	107.8	127.1	175.9	168.5	84.7	125.4	143.6	118.8	63.9	40.6	1,253.2
禮成江	金川	46.4	43.7	86.5	112.5	170.1	151.4	82.7	93.8	129.4	103.1	57.7	32.8	1,110.1
漢江	忠州	40.8	53.3	92.6	135.6	183.8	181.8	108.5	132.9	114.8	96.5	57.6	44.0	1,248.2
〃	京城	48.2	53.8	93.3	117.2	178.7	147.6	66.2	119.1	135.5	108.9	72.1	46.1	1,186.7
〃	雙原	40.2	49.4	89.2	116.6	182.5	165.5	101.5	117.1	139.6	102.8	54.2	35.8	1,194.4
插橋川	禮山	62.0	60.7	95.9	120.7	179.3	164.0	84.2	119.2	100.7	92.2	56.5	42.0	1,177.4
〃	天安	38.9	53.1	94.4	125.8	181.5	173.7	...	115.2	111.6	89.4	47.2	43.6	...
錦江	秋風嶺	62.6	75.7	120.4	160.4	249.7	208.2	129.0	150.4	123.9	110.1	77.8	64.0	1,532.2
〃	永同	49.1	60.6	97.5	130.2	207.3	188.4	100.9	117.6	102.4	83.2	49.0	35.5	1,221.7
〃	大田	45.7	58.2	83.3	125.2	180.1	173.5	104.6	122.0	114.8	84.4	53.0	43.4	1,188.2
〃	燕岐	34.0	43.4	89.3	121.2	159.5	149.1	76.8	102.4	89.4	70.5	49.7	44.6	1,034.9
萬頃江	全州	55.1	48.5	88.1	120.6	187.3	187.1	127.1	130.5	123.0	81.1	54.1	44.3	1,226.8
東津江	井邑	38.8	45.7	93.3	123.5	160.3	127.8	94.4	96.1	100.9	77.2	48.7	52.9	1,065.6
榮山江	光州	37.9	...	121.8	130.5	213.5	...	137.4	124.7	112.5	80.2	55.0	42.1	...
洛東江	尙州	64.0	62.9	114.3	172.6	254.6	268.9	160.4	219.9	112.0	100.8	67.1	61.1	1,658.6
安南大川	新高山	67.6	72.3	136.8	161.9	239.7	140.9	89.2	101.5	114.6	124.2	84.2	63.1	1,396.0
北南大川	北青	54.3	58.9	130.2	155.4	215.4	124.8	121.5	111.4	103.5	94.4	71.6	51.4	1,292.8
楡城川	富寧	...	欠	...	135.8	171.2	128.7	112.1	116.3	145.1	98.2	59.4	51.5	...
其他	定州	56.5	53.5	107.1	121.8	167.8	79.1	95.9	115.0	106.6	108.4	55.0	43.9	1,188.5
〃	夢金浦	59.1	60.5	103.2	167.8	185.1	161.6	95.0	126.6	138.2	128.5	80.5	66.2	1,372.3
〃	海州	51.5	51.3	105.7	122.1	155.9	...	64.6	125.6	152.8	122.0	74.8	43.8	...
〃	仁川	48.9	55.9	90.0	114.0	148.7	130.0	78.9	130.7	130.3	114.0	74.5	52.5	1,168.4
〃	木浦	33.4	54.6	91.6	114.2	172.6	159.1	118.7	145.9	96.7	80.2	57.9	55.1	1,180.0
〃	釜山	91.8	87.7	132.6	143.1	204.4	158.1	131.4	155.9	137.0	114.0	96.1	93.1	1,545.2
〃	江陵	54.7	58.6	100.1	128.2	204.1	151.6	94.8	119.2	103.0	103.4	86.3	61.9	1,265.9
〃	元山	55.7	54.5	98.2	126.1	208.9	135.7	105.3	94.7	102.2	88.6	71.7	53.3	1,194.9
〃	吉州	33.5	43.3	85.4	126.6	180.3	88.2	95.2	88.9	72.3	52.6	42.3	46.5	955.1

5. 昭和十四年水位年表

目 次

河川名	量水標名	頁 數	河川名	量水標名	頁 數
鴨綠江	惠山鎮	39	大同江	沙灘洞	70
同	新架坡鎮	40	同	內堡洞	71
同	厚昌江口	41	禮成江	鷗城里	72-73
同	中江鎮	42	同	金川	74
同	滿浦鎮	43	漢江	旌善	75
同	高山鎮	44	同	寧越	76
同	渭原	45	同	丹陽	77
同	昌城	46	同	忠州	78
同	九龍浦	47	同	牧溪	79
同	新義州	48-49	同	驪州	80
同	江界	50	同	高安甲	81
清川江	北院	51	同	蘆島	82
同	北松里	52	同	人道橋	83
同	寧邊	53	同	舊龍山	84-85
同	深臺洞	54-55	同	春川	86
同	何日浦	56-57	同	加平	87
同	龍灘	58	同	清平川	88
大同江	德川	59	同	伊川	89
同	無盡臺	60	同	漣川	90
同	順川	61	同	玄石里	91
同	麥田甲	62	同	汝山	92-93
同	長水院	63	同	鐵原	94
同	衣岩	64-65	同	全谷	95
同	平壤	66-67	安城川	兩令	96
同	成川	68	同	檜花	97
同	三登	69	同	老陽里	98-99

惠山鎮昭和十四年水位年表 (單位米)

惠山鎮

目次 (續)

河川名	量水標名	頁數	河川名	量水標名	頁數
安城川	松山里	100	洛東江	下端	138-139
插橋川	元坪	101	同	東村	140
同	仙掌	102-103	同	院旨	141
同	江清	104-105	同	篤山	142
同	溫泉	106	同	密陽	143
錦江	沃川	107	兄山江	扶助	144
同	芙江	108	同	大安	145
同	公州	109	安南龍	永興乙	146
同	巍岩里	110	同	永興甲	147
同	石花	111	同	馬山場	148
同	江景	112-113	同	薪塘里	149
東津江	新泰仁	114	同	鎮興場	151
同	竹林	115	同	高原	152
同	白山	116-117	同	島內里	153
同	東津	118-119	同	蛤灘里	154
榮山江	榮山浦	120-121	同	德上里	155
同	羅州	122	城川江	千佛山	156
蟾津江	鴨綠	123	同	咸興	157
同	松亭里	124	北南	咸德城	158
洛東江	安東	125	同	南大橋	159
同	洛東倉	126	同	中俗厚	160
同	倭館甲	127	輸城川	輸城	161
同	玄風	128	同	松坪	162
同	津洞	129	豆滿江	會寧	163
同	守山	130	同	高嶺	164
同	三浪津	131	同	高嶺	165
同	月村	132-133	同	潼關	166
同	龜浦	134-135	同	穩城	167
同		136-137	同	訓戎	168

月日	一月	二月	三月	四月	五月	六月	七月	八月	九月	十月	十一月	十二月	河川名	鴨綠江
1	0.07	0.26	0.14	↔0.21	↔0.22	↔0.06	位	咸鏡南道
2	0.02	0.18	0.10	↔0.20	↔0.22	↔0.08		甲山郡
3	0.10	0.14	0.14	↔0.26	↔0.26	↔0.10		惠山邑
4	0.12	0.16	0.12	↔0.26	↔0.24	↔0.10		惠山里
5	0.11	0.16	0.10	↔0.27	↔0.18	↔0.12		月日 8-28
6	0.12	0.24	0.08	↔0.27	0.26	↔0.13	最低水位	↔0.30
7	0.10	0.36	0.02	↔0.27	0.74	↔0.14	湯水位	↔0.27
8	0.08	0.46	↔0.06	↔0.26	0.64	↔0.15	低水位	↔0.18
9	0.06	0.78	↔0.06	↔0.26	0.53	↔0.16	平水位	↔0.04
10	0.08	0.68	↔0.06	↔0.25	0.40	↔0.17	平均水位	↔0.03
11	0.06	0.62	↔0.04	↔0.24	0.40	↔0.18		月日 6-9
12	0.33	0.46	↔0.10	↔0.24	0.36	↔0.20	最高水位	0.78
13	0.46	0.40	↔0.06	↔0.25	0.24	↔0.20		月日 ナシ
14	0.52	0.36	↔0.08	↔0.26	0.20	↔0.21	洪水位	
15	0.48	0.44	↔0.10	↔0.27	0.14	↔0.21	備考	
16	0.38	0.44	↔0.16	↔0.25	0.06	↔0.22		
17	0.32	0.36	↔0.14	↔0.24	0.02	↔0.24		
18	0.30	0.38	↔0.14	↔0.24	0.01	↔0.26		
19	0.40	0.36	↔0.14	↔0.25	↔0.04	↔0.26		
20	0.58	0.36	↔0.16	↔0.26	↔0.02	↔0.27		
21	0.44	0.34	↔0.16	↔0.27	↔0.04	↔0.28		
22	0.40	0.22	↔0.17	↔0.28	↔0.02	↔0.28		
23	0.34	0.16	↔0.16	↔0.24	0.10	↔0.26		
24	0.34	0.14	↔0.16	↔0.26	0.12	↔0.26		
25	0.43	0.14	↔0.17	↔0.20	0.08	↔0.26		
26	0.38	0.42	↔0.18	↔0.27	0.04	↔0.26		
27	↔0.10	0.38	0.34	↔0.18	↔0.27	0.02	↔0.27		
28	0.09	0.38	0.26	↔0.20	↔0.30	0.02	↔0.27		
29	0.07	0.30	0.24	↔0.20	↔0.20	↔0.02	↔0.27		
30	0.08	0.30	0.20	↔0.21	↔0.20	↔0.04	↔0.28		
31	—	0.26	—	↔0.21	↔0.10	—	↔0.28		
合計	0.14	8.64	10.06	↔2.60	↔7.60	3.08	↔6.43		
平均	0.03	0.28	0.34	↔0.08	↔0.25	0.10	↔0.21		
最低	↔0.10	0.06	0.14	↔0.21	↔0.30	↔0.26	↔0.28		

新架坡鎮昭和十四年水位年表 (單位米)

新架坡鎮													河川名	鴨綠江
月日	一月	二月	三月	四月	五月	六月	七月	八月	九月	十月	十一月	十二月		
1	↔0.20	0.16	0.40 ↔0.36	0.40 ↔0.30	↔0.46	↔0.68			位	威鏡南道
2	↔0.16	0.14	0.40 ↔0.38	0.20 ↔0.32	↔0.48	↔0.68			置	三水郡
3	↔0.12	0.06	0.30 ↔0.38	0.16 ↔0.32	↔0.48	↔0.70				新架坡里
4	↔0.12	0.00	0.28 ↔0.42	0.18 ↔0.34	↔0.48	↔0.70			最低水位	月 日 12-12
5	↔0.12	0.00	0.26 ↔0.44	0.18 ↔0.34	↔0.50	↔0.72				↔0.76
6	↔0.18	0.04	0.26 ↔0.44	0.68 ↔0.32	↔0.50	↔0.72			湯水位	0.72
7	↔0.22	0.10	0.10 ↔0.46	0.98 ↔0.32	↔0.50	↔0.72			低水位	0.42
8	↔0.26	0.75	0.02 ↔0.46	1.20 ↔0.34	↔0.50	↔0.74			平水位	0.20
9	↔0.24	0.64	0.00 ↔0.40	0.96 ↔0.34	↔0.52	↔0.74			平均水位	0.12
10	↔0.20	0.32	0.00 ↔0.36	0.70 ↔0.36	↔0.52	↔0.74			最高水位	月 日 5-23
11	↔0.22	0.30	↔0.02 ↔0.34	0.68 ↔0.36	↔0.52	↔0.76			月 日 1-1	ナシ
12	0.40	↔0.20	0.26	↔0.06 ↔0.32	0.60 ↔0.36	↔0.54	↔0.76			備考	
13	0.32	↔0.14	0.20	↔0.08 ↔0.30	0.52 ↔0.38	↔0.54	↔0.70				
14	0.26	0.10	0.16	↔0.10 ↔0.36	0.46 ↔0.38	↔0.54	↔0.72				
15	0.38	↔0.16	0.12	↔0.10 ↔0.38	0.40 ↔0.38	↔0.56	...				
16	0.30	0.30	0.10	↔0.12 ↔0.40	0.36 ↔0.40	↔0.56	...				
17	0.24	0.30	0.08	↔0.14 ↔0.42	0.30 ↔0.40	↔0.56	...				
18	0.16	0.32	0.06	↔0.16 ↔0.44	0.24 ↔0.40	↔0.58	...				
19	0.08	0.22	0.02	↔0.18 ↔0.40	0.20 ↔0.42	↔0.58	...				
20	0.00	0.10	0.00	↔0.18 ↔0.38	0.16 ↔0.40	↔0.58	...				
21	0.24	0.16	0.00	↔0.20 ↔0.38	0.10 ↔0.42	↔0.60	...				
22	0.30	0.60	0.00	↔0.20 ↔0.36	0.04 ↔0.42	↔0.60	...				
23	0.10	1.00	↔0.02 ↔0.22	↔0.36	0.00 ↔0.42	↔0.62	...				
24	↔0.10	1.20	↔0.04 ↔0.24	↔0.34	↔0.08 ↔0.44	↔0.62	...				
25	↔0.16	0.60	↔0.02 ↔0.26	↔0.36	↔0.12 ↔0.44	↔0.62	...				
26	↔0.20	0.40	0.80	↔0.28 ↔0.34	↔0.18 ↔0.44	↔0.64	...				
27	↔0.18	0.38	0.82	↔0.30 ↔0.30	↔0.22 ↔0.46	↔0.64	...				
28	↔0.20	0.32	0.70	↔0.32 ↔0.30	↔0.26 ↔0.46	↔0.64	...				
29	↔0.16	0.28	0.50	↔0.34 ↔0.32	↔0.28 ↔0.46	↔0.66	...				
30	↔0.12	0.20	0.40	↔0.36 ↔0.20	↔0.30 ↔0.44	↔0.66	...				
31	0.14	...	↔0.36 0.60	...	↔0.46	...				
合計	1.66	4.80	6.65	↔2.20 ↔10.50	8.26	↔12.04	↔16.80	↔10.08			
平均	0.09	0.15	0.22	↔0.07 ↔0.34	0.28	↔0.39	↔0.56	↔0.72			
最低	↔0.20	↔0.26	↔0.04	↔0.36 ↔0.46	↔0.30	↔0.46	↔0.66	↔0.76			

厚昌江口昭和十四年水位年表 (單位米)

厚昌江口													河川名	鴨綠江
月日	一月	二月	三月	四月	五月	六月	七月	八月	九月	十月	十一月	十二月		
1	0.30	0.05	↔0.10	0.20	0.35	0.75	0.95	0.35	0.55	0.30	0.27	0.24	位	平安北道
2	0.30	0.05	↔0.05	0.20	0.40	0.70	0.90	0.35	0.55	0.30	0.27	0.24		厚昌郡
3	0.30	0.05	↔0.05	0.20	0.40	0.65	0.90	0.30	0.50	0.30	0.27	0.24	置	厚昌面
4	0.30	0.05	↔0.05	0.20	0.30	0.60	0.85	0.30	0.45	0.30	0.27	0.24		金昌洞
5	0.25	0.05	↔0.05	0.20	0.35	0.50	0.70	0.35	0.50	0.30	0.25	0.24		月 日 3-1
6	0.25	0.05	↔0.05	0.25	0.35	0.55	0.65	0.25	2.00	0.29	0.25	0.24	最低水位	↔0.10
7	0.25	0.00	0.00	0.25	0.30	0.55	0.70	0.25	1.70	0.29	0.25	0.24	湯水位	↔0.10
8	0.25	0.00	0.00	0.30	0.25	1.40	0.75	0.25	1.60	0.29	0.25	0.24	低水位	0.10
9	0.20	0.00	0.00	0.30	0.30	1.45	0.65	0.30	1.70	0.29	0.25	0.24	平水位	0.27
10	0.20	0.00	0.00	0.30	0.35	1.35	0.60	0.30	1.60	0.29	0.25	0.24	平均水位	0.42
11	0.20	0.00	0.00	0.30	0.45	1.10	0.50	0.30	1.55	0.29	0.25	0.24		月 日 5-21
12	0.20	↔0.05	0.00	1.35	0.60	0.95	0.50	0.30	1.35	0.29	0.25	0.24	最高水位	2.40
13	0.20	↔0.05	0.10	0.75	0.75	0.90	0.45	0.25	1.20	0.29	0.25	0.24		月 日 1-1
14	0.20	↔0.05	0.10	0.75	0.80	0.80	0.40	0.25	1.10	0.28	0.25	0.24	洪水水位	ナシ
15	0.20	↔0.05	0.10	0.85	0.95	0.75	0.35	0.30	1.05	0.28	0.25	0.24	備考	
16	0.20	↔0.05	0.10	0.80	0.80	0.70	0.30	0.30	1.00	0.28	0.25	0.24		
17	0.15	↔0.05	0.10	0.75	0.95	0.65	0.35	0.30	0.90	0.28	0.25	0.24		
18	0.15	↔0.10	0.10	0.70	0.95	0.55	0.30	0.30	0.80	0.28	0.25	0.24		
19	0.15	↔0.10	0.10	0.60	1.05	0.45	0.20	0.25	0.70	0.27	0.25	0.24		
20	0.15	↔0.10	0.10	0.55	2.35	0.35	0.25	0.25	0.60	0.27	0.25	0.24		
21	0.15	↔0.10	0.15	0.55	2.40	0.25	0.30	0.25	0.50	0.27	0.25	0.24		
22	0.15	↔0.10	0.15	0.80	2.35	0.20	0.35	0.20	0.40	0.27	0.25	0.24		
23	0.15	↔0.10	0.15	0.90	2.30	0.20	0.40	0.20	0.35	0.27	0.25	0.20		
24	0.10	↔0.10	0.15	0.85	2.20	0.35	0.45	0.20	0.35	0.27	0.25	0.20		
25	0.10	↔0.10	0.15	0.85	2.25	0.45	0.45	0.15	0.30	0.27	0.25	0.15		
26	0.10	↔0.10	0.20	0.70	2.20	2.05	0.45	0.15	0.30	0.27	0.25	0.15		
27	0.10	↔0.10	0.20	0.45	2.15	1.25	0.50	0.15	0.30	0.27	0.25	0.10		
28	0.10	↔0.10	0.20	0.30	2.00	1.15	0.45	0.15	0.30	0.27	0.25	0.10		
29	0.10	—	0.20	0.35	1.90	1.15	0.40	0.20	0.30	0.27	0.25	0.10		
30	0.05	—	0.20	0.30	1.85	1.00	0.40	0.25	0.30	0.27	0.25	0.10		
31	0.05	—	0.20	—	1.80	—	0.35	0.30	—	0.27	—	0.05		
合計	5.55	↔1.10	2.40	15.85	36.40	23.75	15.75	8.00	24.80	8.73	7.58	6.43		
平均	0.18	↔0.04	0.08	0.53	1.17	0.79	0.51	0.26	0.83	0.28	0.25	0.21		
最低	0.05	↔0.10	↔0.10	0.20	0.25	0.20	0.20	0.15	0.30	0.27	0.25	0.05		

中江鎮昭和十四年水位年表 (單位米)

中江鎮													河川名	鴨綠江
月日	一月	二月	三月	四月	五月	六月	七月	八月	九月	十月	十一月	十二月		
1	↔0.11	0.40	0.61	↔0.48	0.20	↔0.30	↔0.92	...	置	平安北道 燕城郡 中江面 中坪里
2	↔0.12	0.30	0.60	↔0.53	0.24	↔0.35	↔0.96	...		
3	↔0.08	0.28	0.80	↔0.56	0.16	↔0.37	↔1.00	...		
4	↔0.12	0.28	0.60	↔0.60	0.10	↔0.40	↔1.05	...		
5	↔0.25	0.27	0.56	↔0.57	0.12	↔0.48	↔1.08	...		
6	↔0.29	0.30	0.48	↔0.63	1.80	↔0.52	↔1.08	...	最低水位	月日 11-30 ↔1.40
7	↔0.20	0.50	0.45	↔0.65	1.96	↔0.56	↔1.10	...		湯水位
8	↔0.20	1.63	0.55	↔0.58	1.66	↔0.56	↔1.00	...	低水位	↔0.60
9	↔0.14	1.21	0.50	↔0.64	1.50	↔0.57	↔0.99	...		平水位
10	↔0.04	1.10	0.46	↔0.62	1.38	↔0.58	↔0.96	...	平均水位	
11	0.16	1.00	0.30	↔0.50	1.10	↔0.59	↔0.98	...		最高水位
12	0.18	1.00	0.25	↔0.49	0.94	↔0.60	↔0.99	...	月日 1-7 ナシ	
13	0.20	0.95	0.58	↔0.48	0.70	↔0.56	↔1.00	...		
14	0.30	0.85	0.27	↔0.49	0.44	↔0.58	↔1.06	...		
15	0.46	0.75	0.25	↔0.49	0.32	↔0.62	↔1.08	...		
16	0.50	0.60	0.08	↔0.45	0.22	↔0.63	↔1.12	...		
17	0.30	0.58	0.02	↔0.25	0.12	↔0.66	↔1.18	...		
18	0.24	0.48	↔0.06	↔0.48	0.06	↔0.68	↔1.26	...		
19	0.34	0.40	↔0.10	↔0.56	↔0.05	↔0.70	↔1.26	...		
20	1.20	0.38	↔0.10	↔0.53	↔0.12	↔0.68	↔1.28	...		
21	0.10	1.57	0.30	↔0.08	↔0.61	↔0.18	↔0.68	↔1.30	...		
22	0.22	1.20	0.26	↔0.17	↔0.64	↔0.26	↔0.68	↔1.30	...		
23	0.46	0.96	0.18	↔0.20	↔0.65	↔0.26	↔0.70	↔1.31	...		
24	0.30	0.84	0.10	↔0.30	↔0.66	↔0.08	↔0.72	↔1.32	...		
25	0.10	0.80	0.10	↔0.23	↔0.60	↔0.12	↔0.78	↔1.36	...		
26	0.00	0.90	0.38	↔0.34	↔0.58	↔0.20	↔0.79	↔1.38	...		
27	↔0.04	0.80	0.93	↔0.32	↔0.56	↔0.16	↔0.82	↔1.38	...		
28	↔0.10	0.70	0.86	↔0.34	↔0.58	↔0.08	↔0.83	↔1.40	...		
29	↔0.11	0.64	0.80	↔0.38	↔0.56	↔0.17	↔0.84	↔1.40	...		
30	↔0.12	0.52	0.71	↔0.40	↔0.62	↔0.24	↔0.86	↔1.40	...		
31	0.48	...	↔0.44	↔0.62	...	↔0.88		
合計	0.81	11.74	17.58	3.70	↔17.41	11.10	↔19.57	↔34.87	...		
平均	0.08	0.38	0.60	0.12	↔0.56	0.37	↔0.63	↔1.16	...		
最低	↔0.12	↔0.29	0.10	↔0.44	↔0.68	↔0.26	↔0.88	↔1.40	...		

滿浦鎮昭和十四年水位年表 (單位米)

滿浦鎮													河川名	鴨綠江
月日	一月	二月	三月	四月	五月	六月	七月	八月	九月	十月	十一月	十二月		
1	↔0.31	↔0.21	↔0.25	↔0.24	0.34	0.86	1.12	0.05	0.05	0.35	↔0.18	↔0.45	置	平安北道 江界郡 文玉面 文興洞
2	↔0.30	↔0.22	↔0.26	↔0.23	0.36	0.79	1.10	0.02	0.65	0.29	↔0.19	↔0.45		
3	↔0.29	↔0.22	↔0.26	↔0.23	0.40	0.73	1.23	↔0.02	0.62	0.24	↔0.20	↔0.48		
4	↔0.30	↔0.21	↔0.25	↔0.22	0.39	0.66	1.21	↔0.04	0.52	0.22	↔0.21	↔0.46		
5	↔0.28	↔0.20	↔0.23	↔0.20	0.37	0.64	1.15	↔0.07	0.63	0.18	↔0.22	↔0.47		
6	↔0.26	↔0.20	↔0.22	↔0.21	0.36	0.62	1.05	↔0.10	1.38	0.15	↔0.23	↔0.45	最低水位	月日 12-3 ↔0.48
7	↔0.26	↔0.19	↔0.22	↔0.19	0.35	0.72	0.96	↔0.12	3.18	0.13	↔0.21	↔0.44		湯水位
8	↔0.24	↔0.18	↔0.23	↔0.17	0.37	2.25	0.94	↔0.13	2.49	0.11	↔0.23	↔0.42	低水位	↔0.25
9	↔0.22	↔0.19	↔0.21	↔0.15	0.33	2.11	0.98	↔0.08	2.26	0.03	↔0.21	↔0.44		平水位
10	↔0.22	↔0.21	↔0.19	↔0.07	0.42	1.33	0.90	↔0.02	1.78	0.07	↔0.19	↔0.38	平均水位	
11	↔0.20	↔0.21	↔0.16	↔0.05	0.51	1.55	0.84	↔0.07	1.55	0.06	↔0.14	↔0.36		最高水位
12	↔0.18	↔0.20	↔0.16	0.19	0.72	1.48	0.78	0.03	1.50	0.05	↔0.17	↔0.32	月日 9-7 3.43	
13	↔0.17	↔0.21	↔0.15	0.48	0.68	1.42	0.75	0.01	1.28	0.05	↔0.19	↔0.29		
14	↔0.16	↔0.22	↔0.14	0.98	0.70	1.25	0.70	0.01	1.12	0.04	↔0.22	↔0.28		
15	↔0.16	↔0.24	↔0.12	0.89	0.83	1.15	0.65	0.04	0.97	0.03	↔0.25	↔0.26		
16	↔0.16	↔0.25	↔0.16	0.97	1.03	0.95	0.61	0.07	0.85	0.02	↔0.28	↔0.27		
17	↔0.16	↔0.25	↔0.22	0.92	0.89	0.82	0.42	0.10	0.75	0.00	↔0.26	↔0.26		
18	↔0.16	↔0.27	↔0.25	0.87	0.79	0.79	0.38	0.22	0.67	↔0.02	↔0.25	↔0.26		
19	↔0.15	↔0.26	↔0.26	0.79	0.82	0.77	0.30	0.11	0.55	↔0.03	↔0.22	↔0.25		
20	↔0.15	↔0.25	↔0.22	0.71	1.79	0.60	0.28	0.03	0.45	↔0.04	↔0.24	↔0.24		
21	↔0.15	↔0.25	↔0.24	0.62	2.39	0.58	0.30	↔0.01	0.38	↔0.04	↔0.26	↔0.22		
22	↔0.15	↔0.26	↔0.27	0.65	2.31	0.55	0.27	↔0.04	0.36	↔0.05	↔0.28	↔0.23		
23	↔0.14	↔0.24	↔0.31	0.84	1.43	0.45	0.23	↔0.08	0.38	↔0.06	↔0.26	↔0.24		
24	↔0.14	↔0.25	↔0.35	0.91	1.38	0.42	0.20	↔0.07	0.37	↔0.07	↔0.28	↔0.25		
25	↔0.14	↔0.25	↔0.38	0.70	1.24	0.40	0.28	↔0.03	0.39	↔0.09	↔0.30	↔0.25		
26	↔0.16	↔0.24	↔0.41	0.54	1.35	0.91	0.30	0.07	0.34	↔0.11	↔0.31	↔0.24		
27	↔0.18	↔0.24	↔0.42	0.44	1.35	1.43	0.32	0.08	0.40	↔0.12	↔0.25	↔0.25		
28	↔0.21	↔0.25	↔0.41	0.40	1.21	1.34	0.32	0.05	0.46	↔0.13	↔0.38	↔0.24		
29	↔0.20	—	↔0.39	0.35	0.98	1.30	0.25	0.02	0.47	↔0.14	↔0.45	↔0.24		
30	↔0.20	—	↔0.33	0.37	0.95	1.18	0.19	0.04	0.41	↔0.15	↔0.45	↔0.25		
31	↔0.21	—	↔0.24	—	0.92	—	0.12	0.01	—	↔0.16	—	↔0.25		
合計	↔6.21	↔6.37	↔7.91	10.66	28.02	30.55	19.13	0.08	27.21	0.87	↔7.51	↔9.89		
平均	↔0.20	↔0.23	↔0.26	0.36	0.90	1.02	0.62	0.00	0.91	0.03	↔0.25	↔0.32		
最低	↔0.31	↔0.27	↔0.42	↔0.24	0.34	0.40	0.12	↔0.13	0.05	↔0.16	↔0.45	↔0.48		

高山鎮昭和十四年水位年表 (單位米)

月 日	高山鎮												河川名	鴨綠江
	一月	二月	三月	四月	五月	六月	七月	八月	九月	十月	十一月	十二月		
1	↔0.64	↔0.92	↔0.88	↔0.22	0.18	0.64	0.90	↔0.16	↔0.20	0.14	↔0.42	↔0.52	位	平安北道
2	↔0.66	↔0.94	↔0.88	↔0.22	0.20	0.56	0.84	↔0.22	0.40	↔0.10	↔0.44	↔0.52		
3	↔0.66	↔0.94	↔0.86	↔0.22	0.22	0.46	1.00	↔0.26	0.38	↔0.06	↔0.44	↔0.52		
4	↔0.68	↔0.94	↔0.84	↔0.22	0.16	0.42	1.04	↔0.28	0.38	↔0.02	↔0.44	↔0.54		
5	↔0.68	↔0.94	↔0.84	↔0.20	0.13	0.38	0.98	↔0.32	0.32	↔0.02	↔0.46	↔0.54		
6	↔0.68	↔0.94	↔0.82	↔0.20	0.06	0.30	0.86	↔0.36	1.74	↔0.06	↔0.46	↔0.54	最低水位	↔0.94
7	↔0.70	↔0.94	↔0.82	↔0.20	0.06	0.28	0.80	↔0.40	3.88	↔0.08	↔0.48	↔0.54		
8	↔0.72	↔0.94	↔0.80	↔0.20	0.08	1.64	0.72	↔0.44	3.00	↔0.12	↔0.50	↔0.54	湯水位	↔0.94
9	↔0.72	↔0.92	↔0.80	↔0.20	0.08	2.46	0.70	↔0.46	2.54	↔0.10	↔0.52	↔0.54	低水位	↔0.74
10	↔0.72	↔0.92	↔0.78	↔0.14	0.28	1.94	0.68	↔0.48	2.00	↔0.12	↔0.56	↔0.54	平水位	↔0.24
11	↔0.74	↔0.94	↔0.76	↔0.10	0.30	1.64	0.62	↔0.30	1.64	↔0.16	↔0.56	↔0.56	平均水位	↔0.06
12	↔0.76	↔0.94	↔0.72	0.06	0.60	1.48	0.54	↔0.28	1.38	↔0.18	↔0.58	↔0.56	最高水位	↔0.94
13	↔0.76	↔0.94	↔0.70	0.26	0.56	1.28	0.52	↔0.22	1.14	↔0.20	↔0.60	↔0.56		
14	↔0.78	↔0.94	↔0.68	0.90	0.56	1.18	0.64	↔0.20	0.96	↔0.22	↔0.60	↔0.56	月 日	ナ シ
15	↔0.78	↔0.94	↔0.66	0.82	0.68	1.02	0.48	↔0.20	0.82	↔0.18	↔0.60	↔0.56		
16	↔0.78	↔0.94	↔0.66	0.88	0.96	0.82	0.34	↔0.20	0.70	↔0.20	↔0.62	↔0.58	備 考	
17	↔0.80	↔0.94	↔0.64	0.88	0.82	0.55	0.26	↔0.14	0.62	↔0.24	↔0.64	↔0.58		
18	↔0.80	↔0.94	↔0.60	0.82	0.70	0.60	0.18	↔0.02	0.52	↔0.26	↔0.44	↔0.58		
19	↔0.80	↔0.94	↔0.58	0.72	0.52	0.54	0.58	↔0.10	0.36	↔0.28	↔0.46	↔0.58		
20	↔0.82	↔0.94	↔0.54	0.62	1.82	0.46	0.06	↔0.20	0.30	↔0.28	↔0.44	↔0.58		
21	↔0.82	↔0.92	↔0.50	0.52	1.54	0.42	0.08	↔0.24	0.24	↔0.30	↔0.46	↔0.58		
22	↔0.82	↔0.92	↔0.46	0.52	1.82	0.32	0.08	↔0.28	0.20	↔0.30	↔0.48	↔0.58		
23	↔0.84	↔0.92	↔0.44	0.70	1.64	0.24	↔0.04	↔0.28	0.16	↔0.32	↔0.46	↔0.58		
24	↔0.84	↔0.92	↔0.40	0.92	1.26	0.20	↔0.10	↔0.32	0.18	↔0.32	↔0.48	↔0.58		
25	↔0.86	↔0.90	↔0.36	0.62	1.08	0.22	0.00	↔0.30	0.22	↔0.34	↔0.48	↔0.58		
26	↔0.86	↔0.90	↔0.34	0.42	1.16	0.32	0.06	↔0.20	0.22	↔0.34	↔0.50	↔0.58		
27	↔0.88	↔0.90	↔0.30	0.30	1.20	0.86	0.08	↔0.16	0.20	↔0.36	↔0.50	↔0.58		
28	↔0.88	↔0.90	↔0.26	0.22	1.06	1.32	0.12	↔0.16	0.34	↔0.36	↔0.52	↔0.60		
29	↔0.88	—	↔0.24	0.18	0.90	1.12	0.02	↔0.20	0.26	↔0.38	↔0.52	↔0.60		
30	↔0.90	—	↔0.24	0.20	0.78	0.98	↔0.06	↔0.20	0.18	↔0.40	↔0.52	↔0.60		
31	↔0.92	—	↔0.24	—	0.70	—	↔0.10	↔0.24	—	↔0.42	—	↔0.60		
合計	↔24.18	↔26.02	↔18.64	8.44	22.11	24.66	12.38	↔7.82	25.08	↔6.58	15.18	17.50		
平均	↔0.78	↔0.93	↔0.60	0.28	0.71	0.82	0.40	↔0.25	0.84	↔0.21	↔0.51	↔0.56		
最低	↔0.92	↔0.94	↔0.88	↔0.22	0.06	0.20	0.10	↔0.48	↔0.20	↔0.42	↔0.64	↔0.60		

渭原昭和十四年水位年表 (單位米)

月 日	渭原												河川名	鴨綠江
	一月	二月	三月	四月	五月	六月	七月	八月	九月	十月	十一月	十二月		
1	↔0.42	↔0.56	↔0.42	↔0.28	0.10	0.40	0.80	↔0.16	↔0.24	0.06	↔0.48	↔0.68	位	平安北道
2	↔0.40	↔0.56	↔0.42	↔0.28	0.08	0.32	0.76	↔0.22	↔0.12	0.04	↔0.48	↔0.68		
3	↔0.38	↔0.56	↔0.40	↔0.28	0.13	0.28	1.05	↔0.24	0.16	0.02	↔0.50	↔0.68		
4	↔0.38	↔0.54	↔0.40	↔0.26	0.10	0.24	1.02	↔0.26	0.12	0.10	↔0.50	↔0.69		
5	↔0.34	↔0.54	↔0.40	↔0.26	0.10	0.22	0.90	↔0.30	0.12	↔0.04	↔0.52	↔0.69		
6	↔0.38	↔0.54	↔0.40	↔0.24	0.04	0.22	0.88	↔0.36	0.32	↔0.08	↔0.52	↔0.69	最低水位	↔0.76
7	↔0.38	↔0.52	↔0.38	↔0.24	0.00	0.22	1.40	↔0.38	2.66	↔0.08	↔0.54	↔0.69		
8	↔0.40	↔0.52	↔0.38	↔0.24	0.00	0.90	1.38	↔0.40	2.44	↔0.10	↔0.54	↔0.69	湯水位	↔0.74
9	↔0.40	↔0.50	↔0.38	↔0.22	0.01	1.70	1.04	↔0.42	1.96	↔0.12	↔0.54	↔0.69	低水位	↔0.54
10	↔0.46	↔0.50	↔0.38	↔0.20	0.03	1.48	0.84	↔0.28	1.70	↔0.16	↔0.56	↔0.69	平水位	↔0.26
11	↔0.40	↔0.50	↔0.36	↔0.10	0.03	1.20	0.68	↔0.26	1.30	↔0.18	↔0.56	↔0.71	平均水位	↔0.06
12	↔0.40	↔0.48	↔0.36	↔0.02	0.06	1.14	0.58	↔0.26	1.08	↔0.20	↔0.58	↔0.71	最高水位	↔0.71
13	↔0.40	↔0.48	↔0.34	0.12	0.32	1.08	0.58	↔0.24	0.90	↔0.20	↔0.56	↔0.71		
14	↔0.40	↔0.48	↔0.34	0.76	0.32	1.00	0.56	↔0.23	0.72	↔0.23	↔0.58	↔0.72	月 日	2.66
15	↔0.40	↔0.48	↔0.34	0.78	0.38	0.84	0.50	↔0.25	0.60	↔0.22	↔0.60	↔0.73		
16	↔0.40	↔0.48	↔0.34	0.79	0.68	0.70	0.30	↔0.26	0.58	↔0.23	↔0.60	↔0.72	備 考	
17	↔0.44	↔0.48	↔0.32	0.81	0.60	0.68	0.22	↔0.20	0.44	↔0.24	↔0.62	↔0.73		
18	↔0.46	↔0.48	↔0.32	0.72	0.50	0.54	0.12	↔0.14	0.34	↔0.26	↔0.62	↔0.73		
19	↔0.46	↔0.48	↔0.32	0.64	0.44	0.42	0.08	↔0.14	0.22	↔0.28	↔0.62	↔0.74		
20	↔0.40	↔0.48	↔0.30	0.52	1.52	0.34	0.00	↔0.18	0.18	↔0.30	↔0.64	↔0.74		
21	↔0.46	↔0.48	↔0.30	0.52	1.68	0.30	0.00	↔0.26	0.12	↔0.32	↔0.64	↔0.74		
22	↔0.52	↔0.45	↔0.30	0.52	1.36	0.22	0.00	↔0.30	0.10	↔0.32	↔0.64	↔0.75		
23	↔0.50	↔0.44	↔0.30	0.63	1.08	0.17	↔0.06	↔0.34	0.08	↔0.34	↔0.66	↔0.75		
24	↔0.50	↔0.43	↔0.30	0.72	0.78	0.12	↔0.08	↔0.36	0.06	↔0.36	↔0.66	↔0.74		
25	↔0.52	↔0.43	↔0.30	0.56	0.74	0.10	↔0.06	↔0.30	0.10	↔0.38	↔0.67	↔0.74		
26	↔0.52	↔0.42	↔0.26	0.40	0.74	0.28	↔0.02	↔0.26	0.10	↔0.40	↔0.68	↔0.75		
27	↔0.52	↔0.42	↔0.26	0.28	0.86	0.86	0.00	↔0.24	0.08	↔0.42	↔0.68	↔0.76		
28	↔0.54	↔0.42	↔0.26	0.20	0.74	1.20	0.00	↔0.26	0.14	↔0.42	↔0.68	↔0.76		
29	↔0.54	—	↔0.26	0.14	0.62	1.00	↔0.06	↔0.26	0.12	↔0.46	↔0.68	↔0.76		
30	↔0.54	—	↔0.26	0.12	0.54	0.88	↔0.08	↔0.28	0.10	↔0.46	↔0.68	↔0.76		
31	↔0.54	—	↔0.26	—	0.54	—	↔0.14	↔0.26	—	↔0.48	—	↔0.76		
合計	↔13.80	↔13.65	↔10.36	6.61	15.12	19.05	13.19	↔8.31	16.48	↔7.06	↔17.83	↔22.58		
平均	↔0.45	↔0.49	↔0.33	0.22	0.49	0.63	0.43	↔0.27	0.55	↔0.23	↔0.59	↔0.72		
最低	↔0.54	↔0.56	↔0.42	↔0.28	0.00	0.10	↔0.14	↔0.42	↔0.24	↔0.48	↔0.68	↔0.76		

昌城昭和十四年水位年表 (單位米)

昌城		一月	二月	三月	四月	五月	六月	七月	八月	九月	十月	十一月	十二月	河川名	鴨綠江
1	位	↔1.70	↔1.50	↔1.60	↔0.85	0.00	0.60	1.60	0.30	0.35	0.40	↔0.78	0.90	平安北道	
2		↔1.70	↔1.55	↔1.60	↔0.75	↔0.10	0.60	1.50	0.40	0.35	0.30	↔0.79	1.00	昌城郡	
3		↔1.75	↔1.55	↔1.50	↔0.75	0.00	0.50	1.50	0.45	1.40	0.20	↔0.80	1.10	昌城面	
4	置	↔1.75	↔1.60	↔1.60	↔0.75	0.00	0.30	1.70	0.55	1.50	0.15	↔0.82	1.00	甲巖洞	
5		↔1.70	↔1.60	↔1.50	↔0.75	0.00	0.30	2.05	0.60	2.10	0.10	↔0.83	1.00		
6	最低水位	↔1.70	↔1.60	↔1.50	↔0.75	0.00	0.20	4.20	0.65	2.20	0.00	↔0.84	0.90	月 2-22	
7		↔1.70	↔1.65	↔1.50	↔0.80	↔0.05	0.20	4.60	0.70	5.30	↔0.10	↔0.84	0.80	↔2.00	
8	湯水位	↔1.70	↔1.65	↔1.40	↔0.80	↔0.05	0.20	3.70	0.75	7.90	↔0.15	↔0.84	0.75	↔1.80	
9	低水位	↔1.70	↔1.70	↔1.30	↔0.80	↔0.10	2.20	2.60	0.75	6.00	↔0.25	↔0.82	1.00	↔1.50	
10	平水位	↔1.70	↔1.70	↔1.20	↔0.80	↔0.10	3.00	2.20	0.75	4.50	↔0.30	↔0.82	0.90	0.00	
11	平均水位	↔1.60	↔1.75	↔1.20	↔0.70	0.20	2.50	2.00	0.70	3.20	↔0.35	↔0.75	0.80	0.03	
12		↔1.60	↔1.75	↔1.20	↔0.75	0.20	2.50	1.70	0.65	2.50	↔0.38	↔0.72	0.70	月 9-8	
13	最高水位	↔1.60	↔1.80	↔1.20	↔0.70	0.20	2.80	1.50	0.65	2.10	↔0.40	↔0.74	0.70	8.15	
14		↔1.70	↔1.80	↔1.20	0.40	0.40	2.30	1.10	0.65	1.80	↔0.43	↔0.80	0.60		
15	洪水水位	↔1.70	↔1.85	↔1.10	1.10	0.50	2.00	1.00	0.65	1.80	↔0.45	↔0.84	0.50	月 9-8	8.15
16	備考	↔1.70	↔1.90	↔1.10	1.40	0.80	1.70	0.90	0.60	1.75	↔0.45	↔0.88	0.45		
17		↔1.70	↔1.90	↔1.10	1.30	0.80	1.30	0.70	0.60	1.50	↔0.50	↔0.92	0.40		
18		↔1.70	↔2.00	↔1.10	1.25	0.70	1.20	0.40	0.60	1.25	↔0.52	↔0.94	0.35		
19		↔1.70	↔1.90	↔1.10	1.00	0.70	0.90	0.20	0.60	1.00	↔0.55	↔0.92	0.30		
20		↔1.70	↔1.90	↔1.10	0.80	1.80	0.70	0.10	0.65	0.90	↔0.57	↔0.90	0.27		
21		↔1.70	↔2.00	↔1.10	0.70	2.00	0.60	0.00	0.75	0.85	↔0.59	↔0.88	0.23		
22		↔1.70	↔2.00	↔1.10	0.70	2.20	0.50	↔0.10	0.80	0.85	↔0.60	↔0.83	0.20		
23		↔1.60	↔1.90	↔1.15	0.80	1.70	0.20	↔0.20	0.70	0.75	↔0.62	↔0.80	0.18		
24		↔1.60	↔1.70	↔1.15	0.80	1.50	0.10	↔0.35	0.60	0.65	↔0.65	↔0.74	0.15		
25		↔1.60	↔1.70	↔1.15	0.90	1.30	0.10	↔0.35	0.55	0.50	↔0.68	↔0.73	0.15		
26		↔1.70	↔1.70	↔1.15	0.60	1.20	0.20	↔0.20	0.50	0.50	↔0.69	↔0.72	0.12		
27		↔1.70	↔1.60	↔1.15	0.30	1.20	1.50	↔0.10	0.50	0.50	↔0.70	↔0.60	0.10		
28		↔1.60	↔1.60	↔1.15	0.20	1.00	2.50	0.00	0.45	0.50	↔0.72	↔0.40	0.00		
29		↔1.60	—	↔1.10	0.10	0.90	2.20	↔0.10	0.45	0.45	↔0.72	0.70	↔0.05		
30		↔1.50	—	↔1.10	0.10	0.80	2.00	↔0.10	0.40	0.40	↔0.75	1.00	↔0.10		
31		↔1.50	—	↔1.00	—	0.60	—	0.00	0.35	—	↔0.75	—	↔0.15		
合計		↔51.60	↔48.85	↔38.40	2.50	20.30	35.90	33.75	18.30	55.95	↔11.72	↔20.59	15.25		
平均		↔1.66	↔1.74	↔1.24	0.08	0.65	1.20	1.09	0.59	1.84	↔0.38	↔0.69	0.49		
最低		↔1.75	↔2.00	↔1.60	↔0.85	↔0.10	0.10	↔0.35	0.30	0.35	↔0.75	↔0.94	↔0.15		

九龍浦昭和十四年水位年表 (單位米)

九龍浦		一月	二月	三月	四月	五月	六月	七月	八月	九月	十月	十一月	十二月	河川名	鴨綠江
1	位	1.85	2.61	3.12	4.00	2.43	2.98	2.95	1.86	1.76	平安北道	
2		1.86	2.58	2.96	3.82	2.21	4.87	2.90	1.84	...	義州郡	
3		1.86	2.65	2.41	3.79	2.13	5.05	2.83	1.84	...	州内面	
4	置	1.90	2.55	2.65	3.98	2.06	4.84	2.75	1.83	...	元化洞	
5		1.90	2.52	2.70	4.13	2.00	5.04	2.70	1.83	...		
6	最低水位	1.90	2.43	2.68	5.27	1.91	5.33	2.62	1.83	...	月 11-30	
7		1.86	2.34	2.72	5.95	1.87	6.14	2.57	1.83	...	1.76	
8	湯水位	1.87	2.35	2.74	5.73	1.87	7.14	2.50	1.82	...	1.77	
9	低水位	1.86	2.37	3.57	5.18	1.86	6.77	2.40	1.82	...	2.00	
10	平水位	1.85	2.38	5.00	4.80	18.5	6.18	2.42	1.82	...	2.59	
11	平均水位	2.00	2.40	4.81	4.22	1.85	5.32	2.41	1.82	...	2.93	
12		2.15	2.47	4.48	4.10	1.84	5.07	2.40	1.81	...	月 9-8	
13	最高水位	2.30	2.69	4.74	3.72	1.82	4.84	2.40	1.81	...	7.20	
14		2.65	2.86	4.56	3.70	1.96	4.61	2.36	1.81	...		
15	洪水水位	3.52	2.90	4.38	3.67	2.00	4.45	2.33	1.81	...	月 9-8	7.20
16	備考	3.63	2.96	4.22	3.44	1.93	4.36	2.24	1.80	...		
17		3.66	2.35	3.86	3.30	2.00	4.14	2.20	1.80	...		
18		3.66	2.36	3.83	3.28	2.00	4.00	2.15	1.80	...		
19		3.52	2.36	3.82	2.91	2.03	3.80	2.13	1.79	...		
20		3.38	3.23	3.83	2.56	2.05	3.70	2.12	1.77	...		
21		3.36	4.00	3.50	2.55	2.06	3.60	2.10	1.77	...		
22		3.20	4.54	3.48	2.55	2.27	3.35	2.08	1.77	...		
23		3.27	4.13	3.50	2.52	2.30	3.50	2.06	1.77	...		
24		3.36	3.86	4.21	2.51	2.33	3.42	2.05	1.77	...		
25		3.43	3.63	4.20	2.40	2.36	3.35	2.04	1.77	...		
26		...	—	...	3.21	3.65	4.30	2.53	2.67	3.30	2.00	1.77	...		
27		3.14	3.62	4.41	2.57	2.60	3.22	1.98	1.77	...		
28		2.89	3.66	4.59	2.59	2.30	3.16	1.96	1.76	...		
29		...	—	...	2.76	3.50	4.32	2.60	2.25	3.10	1.93	1.76	...		
30		...	—	...	2.62	3.32	4.20	2.53	2.32	3.00	1.89	1.76	...		
31		...	—	...	—	3.20	—	2.53	2.54	—	1.86	—	...		
合計		80.42	92.47	113.79	109.43	65.72	131.63	71.33	54.01	1.76		
平均		2.68	2.98	3.79	3.53	2.12	4.39	2.30	1.80	1.76		
最低		1.85	2.34	2.41	2.40	1.82	2.98	1.86	1.76	1.76		

新義州昭和十

新義州

月 日	一 月		二 月		三 月		四 月		五 月		六 月	
	高	低	高	低	高	低	高	低	高	低	高	低
1	1.20	0.32	1.30	0.28	1.63	0.40	2.10	0.38	2.90	0.25	3.70	1.30
2	0.78	0.36	1.31	0.26	1.66	0.42	2.16	0.36	3.05	0.28	3.85	1.50
3	1.27	0.38	1.33	0.32	1.68	0.45	2.30	0.40	3.50	0.27	3.90	1.65
4	1.30	0.46	1.34	0.36	1.80	0.49	3.00	0.42	3.70	0.26	3.95	1.67
5	1.47	0.52	1.38	0.42	2.10	0.50	3.60	1.00	3.75	0.25	3.90	1.60
6	1.52	0.62	1.42	0.46	2.90	0.53	3.70	1.10	3.80	0.26	3.60	1.20
7	1.50	0.64	1.45	0.48	3.00	0.54	3.65	1.12	3.70	0.27	3.10	1.00
8	1.58	0.72	1.42	0.45	3.35	0.57	3.55	1.00	3.30	0.24	3.25	0.97
9	1.62	0.68	1.36	0.43	3.60	0.58	3.20	0.90	3.25	0.23	3.20	0.92
10	1.48	0.52	1.32	0.38	3.25	0.56	3.10	0.85	3.00	0.22	4.30	2.20
11	1.33	0.48	1.44	0.40	3.20	0.52	2.65	0.72	2.90	0.23	4.10	1.80
12	1.40	0.54	1.42	0.46	3.05	0.49	2.50	0.65	2.60	0.24	4.05	1.75
13	1.52	0.63	1.37	0.44	2.25	0.44	2.45	0.52	2.40	0.28	3.35	1.25
14	1.47	0.53	1.30	0.40	2.20	0.40	2.00	0.40	2.25	0.30	3.27	1.32
15	1.50	0.56	1.35	0.37	2.00	0.38	2.80	0.41	2.00	0.33	3.50	1.30
16	1.62	0.60	1.33	0.30	1.80	0.31	1.50	0.42	2.60	0.37	3.60	1.10
17	1.60	0.63	1.20	0.24	1.73	0.28	1.53	0.37	2.65	0.36	3.75	1.00
18	1.53	0.54	1.40	0.35	1.70	0.30	2.35	0.42	3.60	0.85	3.85	0.95
19	1.40	0.47	1.70	0.40	1.75	0.32	2.80	0.33	3.70	0.98	4.00	0.80
20	1.38	0.44	1.78	0.47	2.50	0.39	3.70	0.57	3.75	1.10	4.20	0.78
21	1.34	0.42	1.75	0.42	2.65	0.41	3.75	0.59	3.85	1.40	4.25	0.73
22	1.48	0.52	1.80	0.45	2.70	0.43	3.65	0.52	4.40	1.70	4.00	0.70
23	1.43	0.48	1.79	0.44	3.10	0.46	3.21	0.45	4.30	1.65	3.90	0.81
24	1.35	0.46	1.75	0.42	3.20	0.51	3.80	0.42	3.82	1.56	3.70	0.75
25	1.32	0.39	1.72	0.40	3.00	0.57	3.50	0.40	3.25	1.30	3.10	0.70
26	1.28	0.37	1.74	0.41	2.80	0.50	3.52	0.37	2.85	1.10	2.90	0.65
27	1.25	0.34	1.65	0.38	2.40	0.42	3.25	0.36	2.56	0.95	2.85	0.60
28	1.30	0.29	1.60	0.35	2.70	0.34	3.15	0.34	2.32	0.82	2.92	2.10
29	1.22	0.28	—	—	2.75	0.31	3.00	0.30	2.25	0.78	3.05	2.05
30	1.24	0.26	—	—	2.80	0.35	3.18	0.28	3.20	0.65	3.85	2.10
31	1.23	0.27	—	—	3.00	0.40	—	—	3.60	1.21	—	—
合計	42.91	14.72	41.75	10.94	78.25	13.57	88.65	16.37	98.80	20.69	108.94	37.25
平均	1.38	0.47	1.49	0.39	2.52	0.44	2.95	0.55	3.19	0.67	3.63	1.24
最	1.62	0.26	1.80	0.26	3.60	0.28	3.80	0.28	4.40	0.22	4.30	0.60

四年水位年表 (單位米)

新義州

河川名	鳴 綠 江	七 月		八 月		九 月		十 月		十 一 月		十 二 月	
		高	低	高	低	高	低	高	低	高	低	高	低
位	平安北道	3.70	2.00	3.60	0.51	4.35	1.91	3.25	0.85	2.55	0.38	1.85	0.50
置	新義州府	3.90	2.10	3.26	0.52	4.50	3.40	3.00	0.80	2.45	0.55	1.70	0.45
	濱 町	3.95	2.00	3.55	0.55	4.40	3.35	2.70	0.75	2.30	0.65	1.65	0.40
最低水位	月 日 5-10	4.10	1.86	3.50	0.58	4.00	2.85	1.80	0.70	2.20	0.70	1.56	0.50
		4.40	1.90	3.40	0.50	3.50	2.75	2.60	0.71	2.10	0.50	1.45	0.45
平均	低	4.55	3.45	3.35	0.48	3.90	2.80	2.51	0.60	2.00	0.55	1.40	0.35
	高	4.45	3.75	3.15	0.35	4.40	3.30	2.50	0.65	1.80	0.40	1.70	0.40
小潮時	低	4.30	3.45	3.00	0.40	4.55	2.42	2.55	0.61	1.50	0.70	1.30	0.50
	高	4.15	3.00	2.30	0.43	4.00	3.30	2.90	0.80	1.40	0.75	2.30	0.85
大潮時	低	4.00	2.50	2.15	0.38	3.55	3.00	3.20	0.75	2.00	0.70	2.20	0.75
	高	3.95	2.10	1.85	0.30	4.10	2.90	3.40	0.73	2.60	0.71	1.85	0.70
平均	低	3.83	2.15	2.10	0.35	4.00	2.82	3.60	1.05	2.60	0.70	1.60	0.50
	高	3.85	1.60	2.50	0.40	4.35	2.80	3.55	1.10	2.50	0.50	2.35	0.53
最高水位	月 日 9-8	3.45	1.50	3.70	0.55	4.30	2.50	3.25	1.00	2.60	0.80	2.25	0.40
		3.80	1.40	4.00	0.85	4.20	2.00	3.20	0.95	2.58	0.73	2.00	0.65
洪水位	月 日	3.90	1.30	4.15	0.90	4.15	2.05	3.10	0.90	2.20	0.70	1.80	0.70
	ナシ	4.20	1.20	4.15	0.80	4.35	2.13	3.00	0.85	2.10	0.60	1.75	0.75
備 考		4.15	1.15	4.00	0.50	4.26	1.70	2.50	0.82	2.00	0.55	1.70	0.70
		4.30	1.05	3.80	0.76	4.00	1.50	1.70	0.50	1.90	0.50	1.50	0.60
		4.15	1.00	3.95	0.60	3.05	1.60	1.00	0.45	1.80	0.53	1.30	0.55
		3.80	0.75	3.90	0.75	2.35	1.50	1.29	0.51	1.70	0.30	1.00	0.50
		3.75	0.64	3.50	0.40	1.95	1.20	2.00	0.55	1.90	0.30	1.10	0.80
		3.65	0.60	3.00	0.43	2.40	1.20	2.30	0.60	2.00	0.45	1.20	0.75
		3.10	0.50	2.80	0.50	2.45	1.00	2.40	0.50	2.10	0.60	1.25	0.65
		3.00	0.45	2.50	0.52	3.10	1.05	2.50	0.60	1.85	0.50	1.35	0.70
		3.10	0.43	2.90	0.90	3.20	1.00	2.75	0.70	1.70	0.45	1.80	0.75
		3.00	0.40	3.10	1.00	3.35	1.05	2.70	0.75	2.00	0.60	1.85	0.73
		3.15	0.42	3.50	1.20	3.40	0.95	3.00	0.65	2.50	0.75	1.90	0.91
		3.20	0.45	3.60	1.30	3.35	0.90	3.15	0.70	2.00	0.80	1.95	1.00
		3.60	0.48	3.61	1.40	3.30	0.91	3.00	0.60	1.80	0.55	1.85	1.05
		4.00	0.50	4.25	1.52	—	—	2.50	0.40	—	—	1.80	0.90
合計		118.43	46.08	102.12	20.63	110.76	61.84	82.90	22.13	62.73	17.50	52.26	19.97
平均		3.82	1.49	3.29	0.97	4.69	2.09	2.67	0.71	2.09	0.58	1.69	0.64
最		4.55	0.40	4.15	0.30	4.55	0.90	3.60	0.40	2.60	0.30	2.35	0.35

江界昭和十四年水位年表 (單位米)

月 日	江 界												河川名	鴨 綠 江	
	一 月	二 月	三 月	四 月	五 月	六 月	七 月	八 月	九 月	十 月	十一 月	十二 月			
1	↔0.94	↔0.98	↔1.02	↔0.60	0.08	0.18	0.80	↔0.30	↔0.40	↔0.20	↔0.80	↔0.80	位	平安北道	
2	↔0.94	↔0.98	↔1.02	↔0.58	0.08	0.06	0.84	↔0.30	↔0.40	↔0.20	↔0.80	↔0.80		江界郡	
3	↔0.94	↔0.98	↔1.00	↔0.54	0.02	0.02	0.74	↔0.30	↔0.36	↔0.20	↔0.82	↔0.80		江界邑	
4	↔0.94	↔0.98	↔1.00	↔0.50	↔0.06	↔0.02	0.72	↔0.30	↔0.28	↔0.24	↔0.82	↔0.80		置	西部洞
5	↔0.94	↔0.98	↔0.98	↔0.48	↔0.06	↔0.02	0.64	↔0.34	↔0.20	↔0.28	↔0.84	↔0.80			最低水位
6	↔0.94	↔0.98	↔0.98	↔0.48	↔0.06	↔0.06	1.00	↔0.36	↔0.10	↔0.30	↔0.86	↔0.80	湯水位	↔1.02	
7	↔0.94	↔0.98	↔0.94	↔0.46	↔0.06	0.10	1.60	↔0.36	0.70	↔0.34	↔0.86	↔0.80	低水位	↔0.94	
8	↔0.94	↔0.98	↔0.94	↔0.46	↔0.04	0.60	1.40	↔0.38	1.40	↔0.36	↔0.86	↔0.80	平水位	↔0.42	
9	↔0.96	↔0.98	↔0.94	↔0.30	↔0.02	0.88	1.20	↔0.40	1.00	↔0.38	↔0.82	↔0.82	平均水位	↔0.34	
10	↔0.96	↔0.98	↔0.94	↔0.20	↔0.02	0.72	0.90	↔0.40	0.80	↔0.38	↔0.76	↔0.82	最高水位	月 日 7-7	
11	↔0.96	↔0.98	↔0.92	↔0.02	↔0.02	0.74	0.70	↔0.40	0.80	↔0.40	↔0.74	↔0.82		1.60	
12	↔0.96	↔0.98	↔0.92	0.00	↔0.04	0.80	0.46	↔0.40	0.78	↔0.44	↔0.70	↔0.82	月 日 1-1	ナシ	
13	↔0.96	↔0.98	↔0.90	0.40	↔0.06	0.82	0.42	↔0.40	0.76	↔0.44	↔0.68	↔0.84	備 考		
14	↔0.96	↔1.00	↔0.84	0.50	0.04	0.78	0.40	↔0.40	0.74	↔0.44	↔0.66	↔0.84			
15	↔0.96	↔1.00	↔0.84	0.52	0.12	0.08	0.20	↔0.40	0.66	↔0.46	↔0.62	↔0.84			
16	↔0.96	↔1.00	↔0.80	0.50	0.22	1.02	0.10	↔0.40	0.62	↔0.48	↔0.60	↔0.84			
17	↔0.96	↔1.00	↔0.78	0.50	0.24	0.80	0.04	↔0.40	0.50	↔0.48	↔0.62	↔0.86			
18	↔0.96	↔1.00	↔0.78	0.44	0.22	0.62	0.02	↔0.40	0.34	↔0.50	↔0.64	↔0.86			
19	↔0.96	↔1.00	↔0.78	0.36	0.28	0.48	↔0.04	↔0.40	0.30	↔0.54	↔0.62	↔0.86			
20	↔0.96	↔1.00	↔0.78	0.32	0.34	0.24	↔0.06	↔0.42	0.24	↔0.56	↔0.68	↔0.88			
21	↔0.96	↔1.00	↔0.76	0.38	0.36	0.10	↔0.12	↔0.42	0.18	↔0.60	↔0.70	↔0.88			
22	↔0.98	↔1.00	↔0.76	0.40	0.36	0.06	↔0.18	↔0.42	0.18	↔0.64	↔0.70	↔0.88			
23	↔0.98	↔1.02	↔0.76	0.36	0.34	↔0.02	↔0.18	↔0.42	0.10	↔0.66	↔0.72	↔0.88			
24	↔0.98	↔1.02	↔0.76	0.30	0.38	↔0.02	↔0.20	↔0.42	0.08	↔0.66	↔0.74	↔0.90			
25	↔0.98	↔1.02	↔0.74	0.24	0.38	0.34	↔0.24	↔0.40	0.00	↔0.66	↔0.74	↔0.90			
26	↔0.98	↔1.02	↔0.70	0.24	0.40	0.84	↔0.18	↔0.40	↔0.18	↔0.68	↔0.76	↔0.90			
27	↔0.98	↔1.02	↔0.70	0.20	0.34	1.00	↔0.20	↔0.40	↔0.20	↔0.70	↔0.78	↔0.90			
28	↔0.98	↔1.02	↔0.66	0.18	0.34	0.92	↔0.20	↔0.40	↔0.20	↔0.74	↔0.78	↔0.90			
29	↔0.98	—	↔0.64	0.10	0.30	0.80	↔0.22	↔0.40	↔0.20	↔0.76	↔0.78	↔0.90			
30	↔0.98	—	↔0.62	0.06	0.26	0.78	↔0.22	↔0.40	↔0.20	↔0.78	↔0.80	↔0.92			
31	↔0.98	—	↔0.60	—	0.20	—	↔0.26	↔0.40	—	↔0.80	—	↔0.92			
合計	↔29.80	↔27.86	↔25.80	1.58	4.86	13.44	9.88	↔11.94	7.46	↔15.30	↔22.30	↔26.38			
平均	↔0.96	↔0.99	↔0.83	0.05	0.16	0.45	0.32	↔0.39	0.25	↔0.49	↔0.74	↔0.85			
最低	↔0.98	↔1.02	↔1.02	↔0.60	↔0.06	↔0.06	↔0.26	↔0.42	↔0.40	↔0.80	↔0.86	↔0.92			

北院昭和十四年水位年表 (單位米)

月 日	北 院												河川名	海 川 江	
	一 月	二 月	三 月	四 月	五 月	六 月	七 月	八 月	九 月	十 月	十一 月	十二 月			
1	...	0.50	1.50	0.75	1.00	0.75	0.78	0.74	0.66	0.65	置	平安南道	
2	...	0.50	1.50	0.75	0.95	0.73	0.78	0.73	0.66	0.65		价川郡	
3	...	0.50	1.50	0.80	0.95	—	0.77	0.72	0.66	0.65		北面	
4	...	0.50	1.50	0.80	0.90	0.70	0.77	0.72	0.66	0.65		位	院 里
5	...	0.50	1.50	0.70	0.90	0.70	0.77	0.70	0.66	0.65			—
6	...	0.50	1.40	0.70	0.90	0.63	0.77	0.69	0.66	0.65	最低水位	—	
7	...	0.50	1.40	0.80	0.87	0.69	0.79	0.69	0.66	0.65	湯水位	...	
8	...	0.50	1.40	0.90	0.86	0.74	0.79	0.69	0.66	0.65	低水位	...	
9	...	0.50	1.50	1.00	0.87	0.91	0.80	0.69	0.68	0.65	平水位	...	
10	...	0.50	1.30	1.20	0.87	0.83	0.82	0.70	0.68	0.65	平均水位	...	
11	...	0.50	1.30	1.00	0.85	0.83	0.81	0.70	0.69	0.65	最高水位	—	
12	...	0.50	1.40	1.10	0.84	0.89	0.81	0.69	0.69	0.65		...	
13	...	0.50	1.40	1.00	0.83	0.88	0.80	0.69	0.68	0.65	月 日		
14	...	0.50	1.40	1.00	0.82	0.87	0.80	0.69	0.67	0.65	1-1	ナシ	
15	...	0.50	1.55	0.95	0.79	0.89	0.79	0.69	0.67	0.65	備 考		
16	...	0.50	1.55	0.90	0.76	0.85	0.79	0.68	0.67	0.65			
17	...	0.50	1.60	0.85	0.75	0.84	0.79	0.68	0.66	0.65			
18	...	0.50	1.60	0.80	0.72	0.83	0.79	0.67	0.66	0.65			
19	...	0.50	1.60	0.80	0.69	0.82	0.78	0.67	0.66	0.65			
20	...	0.50	1.55	0.75	0.68	0.81	0.78	0.67	0.66	0.65			
21	...	0.50	1.95	0.75	0.63	0.81	0.73	0.66	0.65	0.65			
22	...	0.50	1.55	0.75	0.65	0.81	0.78	0.66	0.65	0.65			
23	...	0.50	2.80	0.70	0.65	0.81	0.77	0.66	0.65	0.65			
24	...	0.50	2.90	0.70	0.71	0.80	0.77	0.66	0.65	0.65			
25	...	0.50	2.90	0.83	0.80	0.80	0.76	0.66	0.65	0.65			
26	...	0.50	2.90	1.32	0.90	0.79	0.76	0.66	0.65	0.65			
27	...	0.50	2.80	1.34	0.90	0.79	0.76	0.66	0.65	0.65			
28	...	0.50	2.80	1.24	0.91	0.79	0.75	0.66	0.65	0.65			
29	...	—	2.70	1.10	0.86	0.79	0.75	0.66	0.65	0.65			
30	...	—	1.95	1.05	0.84	0.78	0.75	0.66	0.65	0.65			
31	...	—	0.97	—	0.80	0.78	—	0.66	—	0.65			
合計	...	14.00	55.27	27.33	25.50	24.10	23.41	21.16	19.85	20.15			
平均	...	0.50	1.78	0.91	0.82	0.73	0.78	0.68	0.66	0.65			
最低	...	0.50	0.97	0.70	0.65	0.69	0.75	0.66	0.65	0.65			

北松里昭和十四年水位年表 (單位米)

月 日	北松里												河川名	清川江
	一月	二月	三月	四月	五月	六月	七月	八月	九月	十月	十一月	十二月		
1	1.54	1.63	1.68	1.66	1.60	1.55	2.13	1.45	1.58	1.56	1.37	1.62	位	平安南道
2	1.56	1.62	1.70	1.71	1.58	1.53	1.97	1.43	1.58	1.55	1.36	1.58		安州郡
3	1.56	1.63	1.69	1.70	1.55	1.53	1.90	1.40	1.54	1.53	1.36	1.52		安州邑
4	1.59	1.63	1.70	1.69	1.54	1.64	1.86	1.38	1.64	1.50	1.36	1.52		北松里
5	1.58	1.63	1.71	1.65	1.52	1.62	1.84	1.35	1.75	1.49	1.35	1.52		置
6	1.58	1.63	1.68	1.60	1.50	1.60	2.18	1.36	1.80	1.50	1.34	1.55	最低水位	月 ^日 12-10
7	1.58	1.62	1.62	1.56	1.43	1.58	4.71	1.35	2.46	1.51	1.34	1.52		1.25
8	1.58	1.62	1.53	1.53	1.50	1.63	3.66	1.39	4.67	1.51	1.36	1.52	湯水位	1.35
9	1.59	1.62	1.47	1.53	1.49	1.99	2.96	1.47	3.50	1.48	1.37	1.47	低水位	1.40
10	1.59	1.63	1.42	1.55	1.48	1.92	2.49	1.51	2.96	1.46	1.38	1.25	平水位	1.58
11	1.58	1.63	1.42	1.66	1.49	1.89	2.49	1.45	2.62	1.46	1.38	1.28	平均水位	1.65
12	1.60	1.63	1.44	1.72	1.48	1.87	2.38	1.44	3.00	1.45	1.38	1.53	最高水位	月 ^日 7-7
13	1.60	1.63	1.45	2.33	1.47	2.06	2.19	1.42	2.75	1.43	1.38	1.50		5.32
14	1.61	1.64	1.45	2.50	1.49	2.01	2.05	1.40	2.45	1.42	1.37	1.48	月 ^日 7-7 洪水位	5.32
15	1.60	1.64	1.42	2.34	1.51	1.99	1.95	1.42	2.38	1.42	1.37	1.46	月 ^日 9-7 洪水位	5.07
16	1.61	1.63	1.43	2.24	1.66	1.76	1.89	1.44	2.32	1.42	1.37	1.45	備	考
17	1.61	1.65	1.41	2.17	1.65	1.72	1.82	1.41	2.17	1.40	1.36	1.49		
18	1.62	1.66	1.40	2.05	1.64	1.69	1.76	1.38	2.08	1.39	1.36	1.45		
19	1.62	1.67	1.38	1.93	1.60	1.64	1.72	1.37	1.94	1.40	1.35	1.42		
20	1.62	1.67	1.37	1.91	1.61	1.60	1.63	1.36	1.92	1.40	1.35	1.47		
21	1.63	1.67	1.36	1.89	1.63	1.57	1.64	1.35	1.88	1.40	1.35	1.45		
22	1.62	1.68	1.42	1.92	1.61	1.57	1.62	1.34	1.85	1.39	1.40	1.52		
23	1.61	1.67	1.56	1.93	1.60	1.55	1.58	1.34	1.80	1.40	1.40	1.52		
24	1.61	1.68	1.55	1.88	1.58	1.52	1.55	1.32	1.77	1.38	1.39	1.51		
25	1.62	1.68	1.51	1.80	1.62	1.59	1.60	1.40	1.73	1.38	1.40	1.48		
26	1.63	1.70	1.48	1.75	1.68	2.20	1.79	1.39	1.70	1.37	1.41	1.47		
27	1.63	1.71	1.47	1.71	1.66	2.60	1.75	1.38	1.68	1.37	1.42	1.46		
28	1.62	1.70	1.49	1.70	1.67	2.45	1.63	1.36	1.66	1.37	1.40	1.46		
29	1.63	—	1.56	1.65	1.63	2.36	1.56	1.34	1.65	1.37	1.41	1.47		
30	1.63	—	1.67	1.63	1.61	2.20	1.52	1.38	1.59	1.37	1.42	1.48		
31	1.63	—	1.66	—	1.58	—	1.48	1.48	—	1.37	—	1.52		
合計	49.68	48.20	47.10	55.01	48.71	54.43	63.95	43.24	64.42	44.45	41.26	45.94		
平均	1.60	1.65	1.52	1.83	1.57	1.81	2.04	1.39	2.15	1.43	1.38	1.48		
最低	1.54	1.62	1.36	1.53	1.47	1.52	1.48	1.32	1.54	1.37	1.34	1.25		

寧邊昭和十四年水位年表 (單位米)

月 日	寧邊												河川名	清川江
	一月	二月	三月	四月	五月	六月	七月	八月	九月	十月	十一月	十二月		
1	0.47	0.66	0.68	0.68	0.45	0.61	0.86	0.54	0.78	0.65	0.52	0.39	位	平安北道
2	0.50	0.60	0.66	0.65	0.45	0.64	0.82	0.50	0.76	0.62	0.51	0.37		安邊郡
3	0.55	0.56	0.63	0.64	0.43	0.66	0.80	0.50	0.78	0.59	0.49	0.38		安邊面
4	0.56	0.56	0.69	0.62	0.40	0.57	0.76	0.45	0.88	0.58	0.43	0.43		龍湫洞
5	0.62	0.62	0.65	0.66	0.44	0.50	0.76	0.53	1.14	0.56	0.48	0.46		月 ^日 12-13
6	0.67	0.58	0.72	0.64	0.44	0.48	0.94	0.54	0.97	0.58	0.52	0.48	最低水位	0.35
7	0.68	0.52	0.76	0.60	0.44	0.48	3.25	0.52	1.63	0.56	0.54	0.56	湯水位	0.42
8	0.64	0.49	0.73	0.60	0.45	0.49	2.30	0.50	3.29	0.64	0.56	0.48	低水位	0.50
9	0.58	0.55	0.62	0.58	0.46	0.60	1.76	0.49	1.87	0.97	0.57	0.55	平水位	0.59
10	0.54	0.68	0.66	0.55	0.47	0.64	1.28	0.46	1.50	0.62	0.55	0.40	平均水位	0.68
11	0.43	0.69	0.63	0.52	0.47	0.68	1.17	0.46	1.29	0.61	0.55	0.38	最高水位	月 ^日 9-7
12	0.43	0.72	0.75	0.54	0.46	0.70	1.24	0.48	1.47	0.58	0.53	0.38		3.76
13	0.52	0.66	0.68	0.58	0.46	0.88	1.00	0.48	1.35	0.54	0.52	0.35	月 ^日 7-7 洪水位	3.42
14	0.62	0.67	0.66	1.04	0.48	0.87	0.92	0.49	1.36	0.57	0.52	0.50	月 ^日 9-7 洪水位	3.76
15	0.63	0.69	0.65	0.96	0.54	0.82	0.84	0.50	1.69	0.56	0.50	0.54	備	考
16	0.60	0.61	0.64	0.89	0.55	0.78	0.79	0.52	1.54	0.54	0.50	0.56		
17	0.68	0.59	0.62	0.85	0.50	0.76	0.75	0.55	1.42	0.52	0.54	0.56		
18	0.58	0.64	0.56	0.80	0.52	0.70	0.73	0.56	1.38	0.52	0.56	0.56		
19	0.52	0.77	0.54	0.76	0.56	0.66	0.71	0.57	1.35	0.54	0.59	0.54		
20	0.45	0.78	0.50	0.72	0.60	0.59	0.68	0.58	1.38	0.55	0.64	0.52		
21	0.43	0.77	0.42	0.85	0.62	0.53	0.64	0.58	1.27	0.54	0.66	0.52		
22	0.42	0.77	0.52	0.78	0.60	0.56	0.62	0.58	1.16	0.52	0.60	0.50		
23	0.40	0.76	0.50	0.74	0.58	0.54	0.58	0.59	1.06	0.56	0.63	0.52		
24	0.44	0.78	0.74	0.68	0.62	0.54	0.58	0.62	0.96	0.55	0.52	0.52		
25	0.68	0.76	0.76	0.66	0.62	0.75	0.69	0.68	0.87	0.56	0.48	0.54		
26	0.74	0.81	0.68	0.60	0.60	1.60	0.72	0.72	0.76	0.54	0.46	0.52		
27	0.75	0.77	0.66	0.57	0.58	0.43	0.75	0.76	0.79	0.52	0.46	0.56		
28	0.72	0.73	0.66	0.55	0.56	1.30	0.70	0.76	0.77	0.52	0.47	0.49		
29	0.64	—	0.64	0.52	0.56	1.08	0.62	0.77	0.72	0.54	0.54	0.48		
30	0.65	—	0.70	0.50	0.54	0.87	0.57	0.75	0.68	0.55	0.56	0.48		
31	0.67	—	0.71	—	0.52	—	0.54	0.75	—	0.52	—	0.46		
合計	17.81	18.79	20.02	20.33	15.97	22.31	29.37	17.78	36.92	17.52	16.05	14.98		
平均	0.57	0.67	0.65	0.68	0.52	0.74	0.95	0.57	1.23	0.57	0.53	0.48		
最低	0.40	0.49	0.42	0.50	0.40	0.48	0.54	0.45	0.68	0.52	0.46	0.35		

深 臺 洞 昭 和 十

深 臺 洞

日	一 月		二 月		三 月		四 月		五 月		六 月	
	高	低	高	低	高	低	高	低	高	低	高	低
1	1.48	0.24	2.22	0.22	2.02	0.22	3.14	0.24	3.64	0.26	4.08	0.28
2	1.64	0.24	2.24	0.22	2.14	0.22	3.26	0.24	3.72	0.26	4.52	0.28
3	1.86	0.24	2.46	0.22	2.26	0.22	3.44	0.24	4.04	0.26	4.74	0.28
4	2.08	0.24	2.64	0.22	2.44	0.18	3.52	0.24	4.34	0.26	4.43	0.28
5	2.12	0.24	2.56	0.22	2.98	0.18	4.04	0.24	4.56	0.26	4.42	0.28
6	2.28	0.24	2.48	0.22	3.24	0.18	3.96	0.24	4.14	0.26	4.34	0.28
7	2.74	0.24	2.38	0.22	4.44	0.18	3.84	0.24	4.08	0.26	4.08	0.28
8	2.86	0.24	2.42	0.22	4.54	0.18	3.72	0.24	4.02	0.26	3.62	0.28
9	2.74	0.24	2.74	0.24	4.08	0.22	3.64	0.24	3.94	0.28	3.24	0.28
10	2.68	0.24	2.54	0.24	3.76	0.22	3.53	0.24	3.62	0.28	3.36	0.28
11	2.54	0.24	2.48	0.24	3.64	0.22	3.46	0.24	3.56	0.28	2.54	0.28
12	2.52	0.24	2.44	0.24	3.36	0.22	3.38	0.24	3.08	0.28	2.24	0.28
13	2.36	0.24	2.36	0.24	2.14	0.22	2.12	0.24	2.74	0.28	3.16	0.28
14	2.28	0.24	2.02	0.24	2.04	0.22	2.64	0.24	2.68	0.28	3.28	0.28
15	2.14	0.24	2.14	0.24	1.42	0.22	2.76	0.24	2.76	0.28	3.54	0.28
16	2.08	0.24	2.26	0.24	1.54	0.22	2.82	0.24	2.94	0.28	3.96	0.28
17	2.16	0.22	2.34	0.24	2.14	0.22	2.91	0.24	3.46	0.28	4.24	0.28
18	2.24	0.22	2.52	0.24	2.44	0.22	3.24	0.24	3.84	0.28	4.62	0.28
19	2.42	0.22	2.64	0.24	2.84	0.22	4.02	0.24	4.14	0.28	4.54	0.28
20	2.54	0.22	2.72	0.24	3.16	0.24	4.24	0.24	4.16	0.28	4.74	0.28
21	2.68	0.22	2.64	0.24	3.48	0.24	4.30	0.26	4.18	0.28	4.82	0.28
22	2.56	0.22	2.56	0.24	3.52	0.24	4.24	0.26	4.22	0.28	4.52	0.28
23	2.74	0.22	2.64	0.24	3.68	0.24	4.14	0.26	4.24	0.28	4.08	0.28
24	2.66	0.22	2.46	0.24	3.84	0.24	4.22	0.26	4.42	0.28	3.74	0.28
25	2.44	0.22	2.38	0.22	3.64	0.24	3.84	0.26	4.32	0.28	3.44	0.16
26	2.32	0.22	2.26	0.22	3.84	0.24	3.52	0.26	3.66	0.28	3.12	0.14
27	2.24	0.22	2.12	0.22	3.44	0.24	3.48	0.26	3.16	0.28	3.36	0.14
28	2.18	0.22	2.04	0.22	3.12	0.24	3.36	0.26	2.78	0.28	3.64	0.14
29	2.04	0.22	—	—	2.76	0.24	3.44	0.26	2.94	0.28	4.04	0.16
30	1.84	0.22	—	—	2.14	0.24	3.52	0.26	3.26	0.28	4.68	0.16
31	2.04	0.22	—	—	2.48	0.24	—	—	3.76	0.28	—	—
合 計	71.50	7.14	67.70	6.48	92.56	6.86	105.79	7.40	114.40	8.52	117.18	7.62
平 均	2.31	0.23	2.42	0.23	2.99	0.22	3.53	0.25	3.69	0.27	3.91	0.25
最	2.86	0.22	2.74	0.22	4.54	0.18	4.30	0.24	4.56	0.26	4.82	0.14

四 年 水 位 年 表 (單位米)

深 臺 洞

日	七 月		八 月		九 月		十 月		十 一 月		十 二 月		河川名	清 川 江
	高	低	高	低	高	低	高	低	高	低	高	低		
1	4.74	0.18	4.24	0.28	4.28	0.24	3.44	0.38	2.46	0.24	2.76	0.34	位	平安北道
2	4.76	0.26	4.28	0.28	4.14	0.24	3.28	0.38	2.42	0.24	2.68	0.34		博川郡
3	4.44	0.26	4.12	0.28	4.36	0.34	3.04	0.38	2.38	0.26	2.54	0.34	置	兩嘉面
4	4.38	0.26	4.08	0.28	3.96	0.46	2.68	0.36	2.34	0.26	2.32	0.34		深臺洞
5	4.52	0.26	3.86	0.28	3.64	0.32	2.44	0.36	2.32	0.26	2.22	0.34	最低水位	月 日 6-26
6	4.64	0.58	3.64	0.28	3.12	0.34	2.64	0.36	2.64	0.26	2.24	0.34		0.14
7	4.04	0.64	3.12	0.28	2.94	0.46	3.02	0.32	3.26	0.26	2.42	0.34	平 均	低 0.27
8	3.64	0.86	2.64	0.28	2.78	0.42	3.12	0.32	3.34	0.26	2.48	0.34		高 3.22
9	3.36	0.54	2.42	0.28	3.42	0.42	3.24	0.28	2.86	0.28	2.76	0.34	小潮時	低 0.27
10	3.14	0.32	2.36	0.28	3.74	0.42	3.76	0.28	3.04	0.28	2.68	0.34		平 均 高 2.34
11	2.82	0.28	2.44	0.28	4.04	0.38	4.08	0.28	3.26	0.28	2.86	0.32	大潮時	低 0.29
12	3.12	0.28	3.16	0.28	4.18	0.36	4.16	0.28	3.12	0.28	3.14	0.32		平 均 高 3.99
13	3.24	0.26	3.84	0.28	4.54	0.36	4.08	0.24	3.04	0.28	3.24	0.32	最高水位	月 日 8-16
14	3.36	0.26	4.38	0.28	4.98	0.34	4.06	0.24	2.96	0.28	3.06	0.32		5.16
15	4.28	0.18	4.62	0.28	5.02	0.34	4.02	0.24	2.84	0.28	2.84	0.34	月 日 洪水位	ナ シ
16	4.54	0.18	5.16	0.28	4.86	0.34	3.64	0.24	2.72	0.28	2.62	0.34		備 考
17	4.72	0.18	4.88	0.28	4.12	0.34	3.32	0.24	2.54	0.28	2.14	0.34		
18	4.96	0.18	4.78	0.28	3.84	0.32	3.04	0.24	2.36	0.28	1.84	0.34		
19	5.02	0.18	4.06	0.28	3.38	0.32	2.82	0.24	2.14	0.28	2.04	0.34		
20	4.94	0.18	3.94	0.28	3.12	0.28	1.64	0.24	2.06	0.28	2.12	0.34		
21	4.32	0.18	3.68	0.28	3.04	0.28	1.46	0.24	2.02	0.28	1.48	0.34		
22	4.16	0.18	3.46	0.28	2.96	0.28	1.84	0.24	2.24	0.28	1.52	0.34		
23	3.64	0.18	3.18	0.28	2.86	0.24	2.22	0.24	2.76	0.28	1.84	0.34		
24	3.02	0.18	2.94	0.24	3.08	0.24	2.78	0.24	2.84	0.28	2.04	0.34		
25	2.72	0.24	3.02	0.24	3.24	0.42	3.14	0.24	2.32	0.28	2.26	0.34		
26	3.04	0.24	3.42	0.24	3.46	0.42	3.24	0.24	1.94	0.32	2.58	0.34		
27	3.26	0.24	3.78	0.24	3.54	0.38	3.44	0.24	2.16	0.32	3.14	0.34		
28	3.72	0.26	3.92	0.24	3.76	0.38	3.32	0.24	3.12	0.34	3.26	0.34		
29	4.00	0.26	4.02	0.24	3.82	0.38	3.14	0.24	2.86	0.34	3.44	0.34		
30	4.12	0.26	4.16	0.24	3.64	0.38	2.88	0.24	2.82	0.34	3.34	0.34		
31	4.02	0.26	4.24	0.24	—	—	2.64	0.24	—	—	3.16	0.34		
合 計	122.68	8.80	115.84	8.96	112.36	10.44	95.62	8.54	79.18	8.46	79.06	10.46		
平 均	3.96	0.28	3.74	0.27	3.75	0.35	3.08	0.28	2.64	0.28	2.55	0.34		
最	5.02	0.18	5.16	0.24	5.02	0.24	4.16	0.24	3.34	0.24	3.44	0.32		

何日浦昭和十

日	一月		二月		三月		四月		五月		六月	
	高	低	高	低	高	低	高	低	高	低	高	低
1	3.80	...	4.00	...	3.90	...	3.97	...	4.10	...	5.10	...
2	4.00	...	4.21	...	4.29	...	4.50	...	4.78	...	6.01	...
3	4.04	...	4.38	...	4.54	...	4.78	...	5.00	...	6.29	...
4	4.15	...	4.42	...	5.00	...	5.50	...	5.50	...	6.28	...
5	4.38	...	4.60	...	5.59	...	6.15	...	5.71	...	6.31	...
6	4.65	...	4.96	...	6.00	...	5.89	...	6.10	...	6.53	...
7	4.82	...	5.05	...	6.01	...	5.70	...	6.51	...	6.60	...
8	5.00	...	4.79	...	6.05	...	5.54	...	5.80	...	5.38	...
9	4.87	...	4.53	...	6.02	...	5.05	...	5.00	...	5.15	...
10	4.44	...	4.40	...	5.00	...	5.52	...	4.70	...	4.30	...
11	4.05	...	4.18	...	4.70	...	4.59	...	4.13	...	4.18	...
12	3.89	...	3.79	...	4.30	...	4.05	...	3.91	...	3.89	...
13	3.70	...	3.97	...	3.85	...	3.50	...	3.53	...	3.92	...
14	3.52	...	4.02	...	3.40	...	3.98	...	3.48	...	5.18	...
15	3.86	...	4.20	...	3.15	...	4.10	...	3.91	...	5.53	...
16	3.90	...	4.26	...	3.40	...	4.35	...	4.13	...	5.85	...
17	4.15	...	4.33	...	4.00	...	4.57	...	4.50	...	6.11	...
18	4.10	...	4.57	...	4.05	...	4.49	...	4.83	...	6.33	...
19	4.52	...	4.90	...	4.10	...	4.70	...	5.00	...	6.50	...
20	4.70	...	5.05	...	4.95	...	5.00	...	5.51	...	6.70	...
21	5.00	...	5.30	...	5.20	...	5.41	...	6.00	...	6.73	...
22	5.05	...	5.58	...	5.52	...	6.00	...	6.15	...	6.13	...
23	5.10	...	5.23	...	5.68	...	6.10	...	6.40	...	5.93	...
24	4.78	...	5.00	...	5.70	...	6.20	...	6.10	...	5.32	...
25	4.43	...	4.98	...	5.55	...	6.10	...	5.71	...	4.10	...
26	4.27	...	4.54	...	5.81	...	4.70	...	5.00	...	3.38	...
27	4.00	...	3.89	...	5.43	...	4.50	...	4.20	...	3.91	...
28	3.85	...	3.75	...	5.05	...	3.70	...	4.31	...	4.98	...
29	3.69	...	—	—	4.50	...	3.40	...	4.41	...	5.85	...
30	3.77	...	—	—	4.18	...	4.30	...	4.50	...	5.93	...
31	3.98	...	—	—	3.75	...	—	—	4.58	...	—	—
合計	132.46	...	128.94	...	148.47	...	146.34	...	153.49	...	164.40	...
平均	4.27	...	4.53	...	4.79	...	4.88	...	4.95	...	5.48	...
最	5.10	...	5.58	...	6.05	...	6.20	...	6.51	...	6.73	...

四年水位年表 (單位米)

日	七月		八月		九月		十月		十一月		十二月		河川名	清川江
	高	低	高	低	高	低	高	低	高	低	高	低		
6.10	...	6.24	...	6.30	...	6.18	...	4.10	...	3.23	位	平安北道
6.30	...	6.42	...	5.83	...	5.13	...	3.32	...	3.20	置	定州郡
6.50	...	6.53	...	5.38	...	4.38	...	3.20	...	3.13	置	大田面
6.60	...	6.50	...	4.10	...	3.39	...	3.11	...	3.18	置	江西洞
6.62	...	6.10	...	3.89	...	3.30	...	3.20	...	3.21	最低水位	—
6.61	...	5.71	...	3.70	...	3.00	...	3.21	...	3.23	最低水位	—
5.80	...	5.30	...	3.41	...	3.20	...	3.30	...	3.38	平均	低
5.22	...	5.23	...	3.38	...	3.50	...	4.31	...	3.49	平均	高 4.74
5.17	...	4.78	...	3.39	...	4.20	...	4.50	...	3.58	小潮時	低
4.61	...	4.41	...	5.58	...	4.50	...	4.72	...	4.68	平均	高 3.47
3.31	...	4.15	...	5.78	...	5.00	...	5.35	...	4.73	大潮時	低
4.10	...	5.45	...	5.95	...	5.12	...	5.43	...	4.50	平均	高 5.91
4.49	...	5.50	...	6.00	...	5.20	...	5.51	...	4.21	最高水位	月 日 8-16 6.82
5.61	...	6.00	...	6.30	...	5.38	...	4.38	...	4.10	最高水位	月 日 8-16 6.82
5.80	...	6.63	...	6.50	...	5.21	...	4.10	...	3.98	洪水位	ナシ
6.25	...	6.82	...	6.71	...	5.00	...	3.98	...	3.91	備	考
6.71	...	6.71	...	5.28	...	4.10	...	3.71	...	3.89		
6.82	...	6.00	...	4.33	...	3.23	...	3.53	...	3.73		
6.78	...	5.38	...	3.89	...	3.20	...	3.32	...	3.48		
6.73	...	5.21	...	3.71	...	3.30	...	3.25	...	3.32		
6.51	...	4.50	...	3.43	...	3.20	...	3.38	...	3.28		
6.30	...	3.91	...	3.45	...	3.31	...	3.37	...	3.35		
5.20	...	3.60	...	3.48	...	3.28	...	3.40	...	3.42		
4.01	...	3.31	...	3.69	...	4.19	...	3.51	...	3.59		
3.88	...	3.60	...	4.56	...	4.41	...	3.89	...	4.21		
3.60	...	4.88	...	5.00	...	5.00	...	4.38	...	4.58		
3.25	...	5.52	...	5.70	...	5.20	...	3.88	...	4.63		
5.12	...	6.05	...	6.07	...	5.38	...	3.65	...	4.51		
5.70	...	6.11	...	6.20	...	5.59	...	3.55	...	3.83		
5.91	...	6.53	...	6.30	...	5.38	...	3.38	...	3.78		
6.13	...	6.59	...	—	—	5.08	...	—	—	3.39		
171.74	...	169.67	...	147.29	...	135.54	...	115.92	...	116.73		
6.82	...	5.47	...	4.91	...	4.37	...	3.86	...	3.77		
—	...	6.82	...	6.71	...	6.18	...	5.51	...	4.73		

龍灘昭和十四年水位年表 (單位米)

龍灘		龍灘												河川名	
月	日	一月	二月	三月	四月	五月	六月	七月	八月	九月	十月	十一月	十二月	清川江	備考
1		0.56	0.59	0.62	0.68	0.66	0.60	0.89	0.70	0.77	0.88	0.65	0.57	位	平安北道
2		0.56	0.59	0.62	0.67	0.64	0.59	0.86	0.68	1.07	0.87	0.64	0.57		博川郡
3		0.56	0.59	0.62	0.70	0.63	0.59	0.85	0.67	1.02	0.86	0.64	0.56		博川邑
4		0.56	0.59	0.62	0.69	0.62	0.60	0.82	0.66	2.06	0.84	0.64	0.56	置	龍興洞
5		0.56	0.59	0.62	0.67	0.61	0.61	0.81	0.64	1.69	0.82	0.63	0.56		
6		0.57	0.59	0.63	0.66	0.60	0.60	4.21	0.64	1.44	0.85	0.63	0.56	最低水位	月日 12-12
7		0.57	0.59	0.65	0.65	0.60	0.60	3.57	0.63	1.95	0.83	0.63	0.56		0.55
8		0.57	0.59	0.65	0.64	0.59	0.62	2.56	0.62	2.49	0.80	0.65	0.56	濁水位	0.55
9		0.58	0.59	0.65	0.64	0.60	0.70	1.90	0.65	2.00	0.79	0.68	0.56	低水位	0.59
10		0.58	0.59	0.66	0.63	0.60	0.71	1.54	0.65	1.58	0.78	0.71	0.56	平水位	0.65
11		0.58	0.59	0.66	0.62	0.60	0.78	1.45	0.64	1.51	0.77	0.68	0.56	平均水位	0.76
12		0.58	0.59	0.66	0.62	0.59	0.78	1.38	0.64	1.32	0.76	0.68	0.56	最高水位	月日 7-6
13		0.58	0.60	0.66	0.84	0.59	0.85	1.18	0.67	1.12	0.75	0.67	0.56		6.04
14		0.58	0.60	0.65	1.12	0.61	0.82	1.09	0.66	1.13	0.74	0.66	0.56	月日 7-6	
15		0.58	0.61	0.64	1.02	0.66	0.80	1.02	0.67	1.32	0.73	0.65	0.56	洪水位	6.04
16		0.58	0.61	0.63	0.98	0.68	0.78	0.99	0.69	1.26	0.72	0.65	0.55	備考	
17		0.58	0.61	0.62	0.93	0.74	0.76	0.95	0.67	1.18	0.72	0.64	0.55		
18		0.58	0.61	0.61	0.89	0.74	0.72	0.92	0.66	1.03	0.71	0.64	0.55		
19		0.58	0.61	0.60	0.86	0.73	0.68	0.88	0.64	0.97	0.72	0.64	0.55		
20		0.59	0.61	0.58	0.83	0.72	0.67	0.84	0.63	1.16	0.71	0.66	0.55		
21		0.59	0.61	0.58	0.82	0.71	0.66	0.81	0.63	1.28	0.70	0.65	0.55		
22		0.59	0.61	0.64	0.82	0.68	0.68	0.79	0.63	1.20	0.69	0.67	0.55		
23		0.59	0.61	0.66	0.82	0.66	0.65	0.77	0.62	1.12	0.69	0.67	0.55		
24		0.59	0.61	0.66	0.81	0.66	0.63	0.76	0.63	1.09	0.68	0.67	0.55		
25		0.59	0.61	0.65	0.79	0.68	0.76	0.79	0.74	1.03	0.68	0.66	0.55		
26		0.59	0.61	0.64	0.76	0.67	1.37	0.81	0.73	1.00	0.67	0.65	0.55		
27		0.59	0.61	0.64	0.75	0.66	1.26	0.81	0.70	0.95	0.67	0.59	0.55		
28		0.59	0.62	0.65	0.72	0.64	1.11	0.78	0.68	0.93	0.66	0.58	0.55		
29		0.59	—	0.65	0.70	0.63	1.01	0.76	0.68	0.92	0.66	0.58	0.55		
30		0.59	—	0.70	0.68	0.62	0.99	0.74	0.68	0.91	0.65	0.57	0.55		
31		0.59	—	0.69	—	0.61	—	0.72	0.72	—	0.65	—	0.55		
合計		17.97	16.83	19.81	23.01	20.03	22.98	37.25	20.55	38.50	23.05	19.36	17.22		
平均		0.58	0.60	0.64	0.77	0.65	0.77	1.20	0.66	1.28	0.74	0.65	0.56		
最低		0.56	0.59	0.58	0.62	0.59	0.59	0.72	0.62	0.77	0.65	0.57	0.55		

德川昭和十四年水位年表 (單位米)

德川		德川												河川名	
月	日	一月	二月	三月	四月	五月	六月	七月	八月	九月	十月	十一月	十二月	大同江	備考
1		0.43	0.47	0.47	0.46	0.47	0.53	0.97	0.30	1.32	0.47	0.40	0.40	位	平安南道
2		0.44	0.46	0.47	0.45	0.46	0.52	0.85	0.29	1.22	0.46	0.40	0.39		德川郡
3		0.43	0.48	0.48	0.43	0.45	0.51	0.83	0.28	1.00	0.45	0.40	0.38		德川面
4		0.45	0.47	0.47	0.43	0.45	0.63	0.81	0.27	0.87	0.45	0.40	0.38	置	邑東里
5		0.42	0.47	0.47	0.42	0.47	0.62	0.79	0.26	0.72	0.45	0.39	0.37		
6		0.42	0.47	0.47	0.43	0.45	0.60	1.60	0.26	0.70	0.43	0.39	0.37	最低水位	月日 8-24
7		0.43	0.45	0.45	0.43	0.50	0.60	1.50	0.25	0.97	0.50	0.37	0.37		0.25
8		0.43	0.46	0.40	0.46	0.70	0.58	1.42	0.26	1.35	0.48	0.38	0.38	濁水位	0.25
9		0.42	0.48	0.40	0.46	0.75	0.67	1.40	0.25	1.99	0.47	0.37	0.38	低水位	0.38
10		0.42	0.48	0.37	0.46	1.32	0.65	1.30	0.25	1.82	0.46	0.38	0.38	平水位	0.47
11		0.42	0.48	0.38	0.60	1.20	0.63	1.21	0.25	1.79	0.47	0.40	0.38	平均水位	0.56
12		0.42	0.48	0.39	0.70	1.25	0.61	1.00	0.25	1.38	0.46	0.40	0.38		月日 9-9
13		0.42	0.49	0.43	1.30	1.03	0.60	0.97	0.31	1.17	0.45	0.39	0.38	最高水位	1.99
14		0.42	0.48	0.45	1.20	0.93	0.59	0.90	0.30	1.02	0.45	0.38	0.37		
15		0.48	0.49	0.45	1.13	0.90	0.58	0.83	0.32	0.92	0.44	0.38	0.38	月日 7-6	ナシ
16		0.47	0.49	0.44	1.10	0.87	0.57	0.82	0.35	0.82	0.42	0.37	0.38	備考	
17		0.48	0.49	0.45	0.95	0.82	0.56	0.80	0.32	0.82	0.43	0.37	0.38		
18		0.48	0.48	0.46	0.82	0.75	0.54	0.72	0.30	0.74	0.43	0.37	0.38		
19		0.48	0.48	0.45	0.72	0.72	0.52	0.65	0.27	0.70	0.43	0.37	0.39		
20		0.47	0.48	0.45	0.62	0.67	0.53	0.60	0.25	0.67	0.42	0.38	0.40		
21		0.47	0.47	0.49	0.60	0.65	0.53	0.57	0.25	0.65	0.42	0.38	0.40		
22		0.46	0.49	0.47	1.20	0.62	0.50	0.51	0.25	0.62	0.42	0.37	0.40		
23		0.45	0.48	0.48	1.00	0.69	0.50	0.42	0.25	0.60	0.42	0.37	0.40		
24		0.46	0.49	0.47	0.92	0.67	0.57	0.37	0.25	0.57	0.42	0.39	0.39		
25		0.47	0.49	0.47	0.75	0.62	0.97	0.36	0.57	0.57	0.41	0.38	0.39		
26		0.47	0.49	0.46	0.61	0.60	1.30	0.35	0.55	0.54	0.41	0.37	0.39		
27		0.46	0.49	0.46	0.57	0.57	1.10	0.34	0.53	0.52	0.41	0.37	0.40		
28		0.48	0.49	0.47	0.53	0.55	1.30	0.33	0.50	0.52	0.40	0.43	0.40		
29		0.47	—	0.47	0.50	0.53	1.27	0.31	0.72	0.50	0.40	0.42	0.40		
30		0.48	—	0.45	0.49	0.52	1.02	0.30	1.20	0.49	0.39	0.40	0.39		
31		0.48	—	0.46	—	0.52	—	0.30	1.39	—	0.38	—	0.39		
合計		13.98	13.42	13.95	20.74	21.70	20.70	24.13	12.05	27.57	13.50	11.57	11.97		
平均		0.45	0.48	0.46	0.69	0.70	0.69	0.78	0.39	0.92	0.44	0.39	0.39		
最低		0.42	0.45	0.37	0.42	0.45	0.50	0.30	0.25	0.49	0.38	0.37	0.37		

無盡臺昭和十四年水位年表 (單位米)

無盡臺

月 日	一月	二月	三月	四月	五月	六月	七月	八月	九月	十月	十一月	十二月	河川名	大同江
	1	1.09	0.88	0.85	1.37	1.39	1.55	1.85	1.17	2.28	1.65	1.22		
2	1.09	0.88	0.85	1.32	1.38	1.50	1.80	1.16	2.29	1.65	1.20	0.79	位	价川郡
3	1.08	0.87	0.86	1.49	1.38	1.50	1.75	1.15	2.00	1.64	1.18	0.79	位	中南面
4	1.07	0.87	0.86	1.40	1.37	1.46	1.69	1.13	1.90	1.64	1.16	0.79	位	三所里
5	1.06	0.87	0.86	1.35	1.36	1.40	1.59	1.10	1.80	1.64	1.14	0.79	位	三所里
6	1.05	0.86	0.87	1.28	1.35	1.40	2.20	1.10	1.80	1.63	1.12	0.80	最低水位	月 ^日 12-5 0.79
7	1.04	0.86	0.87	1.25	1.35	1.38	2.90	1.09	1.95	1.63	1.10	0.85	湍水位	0.80
8	1.04	0.85	0.87	1.20	1.34	1.38	2.80	1.09	3.71	1.62	1.08	0.92	低水位	0.87
9	1.03	0.85	0.88	1.15	1.33	1.70	1.62	1.08	3.50	1.61	1.04	0.96	平水位	1.19
10	1.02	0.85	0.89	1.15	1.32	1.60	1.60	1.08	3.25	1.61	1.03	0.96	平均水位	1.31
11	1.02	0.84	0.89	1.35	1.32	1.50	1.59	1.15	3.15	1.60	1.01	0.95	最高水位	月 ^日 9-8 3.85
12	1.02	0.84	0.90	1.40	1.30	1.48	1.59	1.12	3.02	1.59	1.01	0.86	最高水位	月 ^日 9-8 3.85
13	1.01	0.83	0.92	2.20	1.30	1.46	1.58	1.10	2.62	1.59	1.00	0.85	月 ^日 9-8 洪水位	3.85
14	1.00	0.82	0.95	2.40	1.32	1.46	1.57	1.09	2.31	1.58	1.00	0.85	備考	
15	1.00	0.81	0.96	2.20	1.42	1.45	1.56	1.08	2.08	1.57	1.00	0.85	備考	
16	0.99	0.81	0.97	2.10	1.74	1.42	1.56	1.08	1.85	1.57	0.99	0.84	備考	
17	0.98	0.80	0.98	2.05	1.57	1.40	1.55	1.07	1.70	1.54	0.99	0.84	備考	
18	0.97	0.80	0.98	2.00	1.52	1.38	1.55	1.06	1.78	1.53	0.98	0.87	備考	
19	0.96	0.80	0.98	2.00	1.50	1.35	1.54	1.05	1.71	1.52	0.98	0.87	備考	
20	0.95	0.80	0.98	1.90	1.48	1.32	1.68	1.04	1.70	1.51	0.98	0.86	備考	
21	0.94	0.80	0.98	1.85	1.45	1.30	1.62	1.03	1.70	1.50	0.97	0.86	備考	
22	0.93	0.79	1.11	1.75	1.40	1.30	1.52	1.03	1.69	1.49	0.97	0.86	備考	
23	0.93	0.79	1.11	1.85	1.35	1.29	1.30	1.03	1.69	1.48	0.96	0.86	備考	
24	0.92	0.80	1.10	1.75	1.42	1.29	1.28	1.02	1.68	1.47	0.94	0.85	備考	
25	0.91	0.83	1.10	1.68	2.01	1.28	1.25	1.02	1.68	1.46	0.91	0.85	備考	
26	0.91	0.83	1.10	1.59	1.90	2.25	1.20	1.02	1.67	1.43	0.87	0.85	備考	
27	0.91	0.84	1.15	1.51	1.81	2.20	1.20	1.01	1.67	1.41	0.84	0.85	備考	
28	0.90	0.84	1.25	1.48	1.75	2.00	1.19	1.01	1.67	1.39	0.80	0.85	備考	
29	0.90	—	1.26	1.45	1.70	1.95	1.19	1.01	1.67	1.35	0.80	0.85	備考	
30	0.90	—	1.26	1.42	1.62	1.90	1.18	1.38	1.66	1.30	0.80	0.85	備考	
31	0.89	—	1.27	—	1.60	—	1.18	2.05	—	1.26	—	0.85	備考	
合計	30.51	23.31	30.86	48.89	46.05	45.85	49.68	34.60	63.18	47.46	30.07	26.47	備考	
平均	0.98	0.83	1.00	1.63	1.49	1.53	1.60	1.12	2.11	1.53	1.00	0.85	備考	
最低	0.89	0.79	0.85	1.15	1.30	1.28	1.18	1.01	1.66	1.26	0.80	0.79	備考	

順川昭和十四年水位年表 (單位米)

順川

月 日	一月	二月	三月	四月	五月	六月	七月	八月	九月	十月	十一月	十二月	河川名	大同江
	1	↔0.46	↔0.58	↔0.80	↔0.90	0.06	0.18	0.52	0.08	0.44	0.42	0.18		
2	↔0.46	↔0.60	↔0.80	↔0.90	0.04	0.14	0.50	0.06	0.36	0.40	0.16	↔0.22	位	順川郡
3	↔0.46	↔0.60	↔0.80	↔0.90	0.04	0.14	0.50	0.06	0.24	0.40	0.16	↔0.24	位	順川面
4	↔0.47	↔0.60	↔0.80	↔0.90	0.04	0.12	0.50	0.06	0.18	0.40	0.16	↔0.21	位	倉里
5	↔0.49	↔0.60	↔0.82	↔0.90	0.04	0.12	0.50	0.05	0.12	0.42	0.14	↔0.32	位	倉里
6	↔0.49	↔0.60	↔0.82	↔0.87	0.04	0.12	0.48	0.04	0.46	0.44	0.14	↔0.36	最低水位	月 ^日 4-5 ↔0.90
7	↔0.50	↔0.61	↔0.82	↔0.84	0.26	0.10	0.48	0.04	0.78	0.44	0.14	↔0.31	湍水位	↔0.88
8	↔0.50	↔0.62	↔0.82	↔0.78	0.30	0.10	0.45	0.04	1.16	0.40	0.12	↔0.42	低水位	↔0.69
9	↔0.47	↔0.62	↔0.82	↔0.66	0.24	0.10	0.44	0.04	1.74	0.40	0.10	↔0.43	平水位	0.06
10	↔0.45	↔0.64	↔0.83	↔0.56	0.18	0.10	0.41	0.10	1.52	0.38	0.09	↔0.44	平均水位	↔0.06
11	↔0.45	↔0.64	↔0.84	↔0.42	0.14	0.24	0.41	0.04	1.36	0.38	0.07	↔0.46	最高水位	月 ^日 9-10 1.52
12	↔0.45	↔0.64	↔0.84	↔0.02	0.10	0.26	0.40	0.06	1.18	0.35	0.06	↔0.46	最高水位	月 ^日 9-10 1.52
13	↔0.45	↔0.64	↔0.84	0.49	0.10	0.20	0.40	0.04	0.98	0.34	0.06	↔0.47	月 ^日 9-8 洪水位	ナシ
14	↔0.47	↔0.66	↔0.84	0.86	0.10	0.16	0.37	0.03	0.84	0.34	0.04	↔0.41	備考	
15	↔0.48	↔0.66	↔0.85	0.76	0.28	0.16	0.35	0.02	0.76	0.34	0.04	↔0.50	備考	
16	↔0.50	↔0.67	↔0.85	0.58	0.49	0.12	0.32	0.02	0.70	0.33	0.04	↔0.52	備考	
17	↔0.50	↔0.69	↔0.85	0.50	0.46	0.10	0.30	0.02	0.64	0.31	0.02	↔0.55	備考	
18	↔0.50	↔0.70	↔0.86	0.44	0.40	0.10	0.30	0.02	0.58	0.30	0.01	↔0.58	備考	
19	↔0.50	↔0.70	↔0.86	0.58	0.22	0.10	0.30	0.01	0.52	0.30	↔0.01	↔0.60	備考	
20	↔0.52	↔0.70	↔0.86	0.70	0.18	0.10	0.28	0.02	0.50	0.28	↔0.02	↔0.63	備考	
21	↔0.52	↔0.76	↔0.86	0.62	0.16	0.11	0.25	0.02	0.50	0.28	↔0.03	↔0.65	備考	
22	↔0.54	↔0.78	↔0.86	0.54	0.16	0.38	0.22	0.02	0.50	0.26	↔0.05	↔0.67	備考	
23	↔0.54	↔0.79	↔0.86	0.50	0.16	0.58	0.21	0.02	0.48	0.23	↔0.06	↔0.69	備考	
24	↔0.54	↔0.79	↔0.87	0.42	0.34	0.60	0.20	0.02	0.48	0.22	↔0.08	↔0.70	備考	
25	↔0.55	↔0.80	↔0.87	0.36	0.46	0.62	0.19	0.14	0.48	0.22	↔0.12	↔0.73	備考	
26	↔0.56	↔0.80	↔0.88	0.30	0.40	0.62	0.19	0.14	0.48	0.20	↔0.15	↔0.73	備考	
27	↔0.56	↔0.80	↔0.88	0.24	0.38	0.60	0.16	0.12	0.48	0.20	↔0.17	↔0.74	備考	
28	↔0.56	↔0.80	↔0.88	0.19	0.32	0.60	0.16	0.12	0.45	0.20	↔0.19	↔0.74	備考	
29	↔0.58	—	↔0.88	0.13	0.26	0.58	0.14	0.13	0.42	0.20	↔0.20	↔0.77	備考	
30	↔0.58	—	↔0.88	0.08	0.24	0.54	0.11	0.38	0.42	0.18	↔0.20	↔0.80	備考	
31	↔0.58	—	↔0.88	—	0.20	—	0.08	0.46	—	0.18	—	↔0.80	備考	
合計	↔15.68	↔19.09	↔26.22	↔0.96	6.79	7.99	10.12	2.42	19.75	9.74	0.45	↔16.37	備考	
平均	↔0.51	↔0.68	↔0.85	↔0.01	0.22	0.27	0.33	0.08	0.66	0.31	0.01	↔0.53	備考	
最低	↔0.58	↔0.80	↔0.88	↔0.96	0.04	0.10	0.11	0.01	0.12	0.18	↔0.20	↔0.80	備考	

麥田甲昭和十四年水位年表 (單位米)

麥田甲

月日	一月	二月	三月	四月	五月	六月	七月	八月	九月	十月	十一月	十二月	河川名	大同江
1	0.74	0.70	0.70	0.88	0.98	1.05	1.20	0.80	2.00	0.90	0.80	0.70	位	平安南道
2	0.74	0.70	0.70	0.88	0.98	1.05	1.15	0.80	1.80	0.90	0.80	0.70		江東郡
3	0.74	0.70	0.70	0.88	0.98	1.05	1.10	0.80	1.50	0.90	0.80	0.70		高泉面
4	0.74	0.70	0.70	0.88	0.98	1.05	1.10	0.80	1.20	0.90	0.79	0.70		闊波里
5	0.74	0.70	0.70	0.90	0.97	1.05	1.10	0.80	1.20	0.88	0.79	0.70		月日 12-31
6	0.74	0.70	0.70	0.90	0.97	1.06	1.30	0.80	1.20	0.88	0.79	0.70	最低水位	0.70
7	0.74	0.70	0.70	0.90	0.97	1.06	1.60	0.80	1.50	0.88	0.78	0.70	濁水位	0.70
8	0.74	0.70	0.71	1.10	0.97	1.06	1.90	0.80	3.05	0.88	0.78	0.70	低水位	0.71
9	0.73	0.70	0.71	1.10	0.97	1.08	1.90	0.79	3.40	0.86	0.78	0.70	平水位	0.80
10	0.73	0.70	0.71	1.10	0.96	1.08	1.95	0.79	2.80	0.86	0.78	0.70	平均水位	0.96
11	0.73	0.71	0.73	1.10	0.96	1.08	1.95	0.79	2.50	0.86	0.78	0.70	最高水位	月日 9-8
12	0.73	0.71	0.73	1.20	0.96	1.08	1.90	0.78	2.21	0.86	0.77	0.70		3.70
13	0.73	0.71	0.73	1.30	0.98	1.08	1.90	0.78	2.00	0.85	0.77	0.70	月日 9-8 洪水位	3.70
14	0.73	0.71	0.73	1.50	0.98	1.07	1.90	0.78	1.80	0.85	0.75	0.71		3.70
15	0.73	0.71	0.76	1.60	0.98	1.07	1.85	0.79	1.60	0.95	0.75	0.71	備考	
16	0.72	0.71	0.76	1.50	1.00	1.07	1.85	0.79	1.40	0.85	0.75	0.71		
17	0.72	0.71	0.76	1.40	1.00	1.07	1.80	0.80	1.40	0.84	0.75	0.70		
18	0.72	0.71	0.76	1.30	1.00	1.07	1.75	0.80	1.30	0.84	0.74	0.70		
19	0.72	0.71	0.76	1.20	0.98	1.07	1.70	0.80	1.20	0.84	0.74	0.71		
20	0.72	0.71	0.76	1.20	0.98	1.07	1.60	0.80	1.10	0.83	0.74	0.71		
21	0.71	0.71	0.76	1.10	0.95	1.09	1.50	0.80	1.10	0.83	0.74	0.71		
22	0.71	0.71	0.76	1.10	0.95	1.09	1.40	0.80	1.10	0.83	0.73	0.70		
23	0.71	0.71	0.76	1.10	0.95	1.15	1.30	0.80	1.05	0.82	0.73	0.70		
24	0.71	0.71	0.76	1.10	0.95	1.25	1.20	0.83	1.05	0.82	0.73	0.70		
25	0.70	0.71	0.78	1.00	1.00	1.30	1.15	0.83	1.02	0.80	0.73	0.70		
26	0.70	0.71	0.78	1.00	1.05	1.40	1.15	0.83	1.02	0.80	0.71	0.70		
27	0.70	0.71	0.78	1.00	1.10	1.70	1.10	0.85	0.95	0.80	0.71	0.70		
28	0.70	0.71	0.78	1.00	1.10	1.50	0.95	0.85	0.95	0.80	0.71	0.70		
29	0.70	—	0.85	1.00	1.08	1.30	0.90	0.90	0.90	0.80	0.71	0.70		
30	0.70	—	0.85	1.00	1.08	1.20	0.80	0.90	0.90	0.80	0.71	0.70		
31	0.70	—	0.85	—	1.08	—	0.80	2.50	—	0.80	—	0.70		
合計	22.97	19.78	23.22	33.22	30.84	34.30	44.75	26.78	46.20	26.21	22.64	21.78		
平均	0.72	0.71	0.75	1.11	0.99	1.14	1.44	0.86	1.54	0.85	0.75	0.70		
最低	0.70	0.70	0.70	0.88	0.95	1.05	0.80	0.78	0.90	0.80	0.71	0.70		

長水院昭和十四年水位年表 (單位米)

長水院

月日	一月	二月	三月	四月	五月	六月	七月	八月	九月	十月	十一月	十二月	河川名	大同江
1	0.00	0.00	0.00	0.14	0.36	0.31	0.85	0.08	2.59	0.28	0.00	0.00	位	平安南道
2	0.00	0.00	0.00	0.19	0.32	0.30	0.74	0.05	1.68	0.26	0.00	0.00		大同郡
3	0.00	0.00	0.00	0.25	0.29	0.25	0.65	0.03	1.42	0.24	0.00	0.00		林原面
4	0.00	0.00	0.00	0.27	0.27	0.23	0.59	0.01	1.09	0.21	0.00	0.00		南四里
5	0.00	0.00	0.00	0.23	0.24	0.25	0.56	0.00	0.97	0.22	0.00	0.00		月日 —
6	0.00	0.00	0.02	0.22	0.22	0.36	0.78	0.00	0.86	0.24	0.00	0.00	最低水位	0.00
7	0.00	0.00	0.03	0.20	0.20	0.32	1.81	0.00	1.49	0.27	0.00	0.00	濁水位	0.00
8	0.00	0.00	0.03	0.18	0.18	0.28	2.36	0.00	3.31	0.34	0.00	0.00	低水位	0.00
9	0.00	0.00	0.02	0.15	0.16	0.26	1.61	0.00	3.73	0.32	0.00	0.00	平水位	0.07
10	0.00	0.00	0.02	0.13	0.15	0.48	1.30	0.00	3.68	0.30	0.00	0.00	平均水位	0.30
11	0.00	0.00	0.03	0.16	0.15	0.43	1.09	0.00	1.87	0.27	0.00	0.00	最高水位	月日 9-8
12	0.00	0.00	0.05	0.30	0.14	0.45	1.07	0.00	1.83	0.22	0.00	0.00		4.06
13	0.00	0.00	0.11	0.48	0.14	0.60	0.96	0.00	1.62	0.20	0.00	0.00	月日 8-31 洪水位	3.86
14	0.00	0.00	0.15	1.42	0.20	0.52	0.83	0.00	1.37	0.18	0.00	0.00		4.06
15	0.00	0.00	0.12	1.23	0.21	0.44	0.71	0.00	1.22	0.16	0.00	0.00	備考	
16	0.00	0.00	0.08	1.04	0.45	0.37	0.62	0.00	1.10	0.14	0.00	0.00		
17	0.00	0.00	0.06	0.95	0.54	0.32	0.54	0.00	0.95	0.12	0.00	0.00		
18	0.00	0.00	0.02	0.87	0.47	0.28	0.48	0.00	0.89	0.11	0.00	0.00		
19	0.00	0.00	0.01	0.79	0.42	0.24	0.43	0.00	0.82	0.10	0.00	0.00		
20	0.00	0.00	0.00	0.72	0.38	0.22	0.40	0.00	0.76	0.09	0.00	0.00		
21	0.00	0.00	0.00	0.69	0.37	0.19	0.38	0.00	0.69	0.08	0.00	0.00		
22	0.00	0.00	0.00	0.68	0.36	0.20	0.36	0.00	0.62	0.08	0.00	0.00		
23	0.00	0.00	0.00	0.74	0.32	0.18	0.31	0.00	0.56	0.07	0.00	0.00		
24	0.00	0.00	0.03	0.78	0.30	0.19	0.26	0.00	0.51	0.05	0.00	0.00		
25	0.00	0.00	0.09	0.65	0.33	0.35	0.25	0.00	0.46	0.04	0.00	0.00		
26	0.00	0.00	0.09	0.60	0.40	1.86	0.23	0.00	0.42	0.03	0.00	0.00		
27	0.00	0.00	0.07	0.54	0.53	1.71	0.24	0.00	0.40	0.02	0.00	0.00		
28	0.00	0.00	0.05	0.49	0.49	1.32	0.24	0.00	0.36	0.01	0.00	0.00		
29	0.00	—	0.06	0.45	0.45	1.12	0.21	0.02	0.33	0.00	0.00	0.00		
30	0.00	—	0.07	0.20	0.40	0.96	0.16	0.62	0.30	0.00	0.00	0.00		
31	0.00	—	0.03	—	0.35	—	0.12	3.86	—	0.00	—	0.00		
合計	0.00	0.00	1.23	15.74	9.79	14.99	21.14	4.67	37.90	4.65	0.00	0.00		
平均	0.00	0.00	0.04	0.52	0.32	0.50	0.68	0.15	1.26	0.15	0.00	0.00		
最低	0.00	0.00	0.00	0.13	0.14	0.18	0.12	0.00	0.30	0.00	0.00	0.00		

衣岩昭和十四

衣岩

日	一月		二月		三月		四月		五月		六月	
	高	低	高	低	高	低	高	低	高	低	高	低
1	0.17	0.17	0.05	0.05	0.12	0.12	0.46	0.39	0.80	0.52	1.20	0.50
2	0.13	0.13	0.05	0.05	0.12	0.12	0.48	0.44	1.06	0.49	1.52	0.47
3	0.10	0.10	0.05	0.05	0.12	0.12	0.52	0.47	1.20	0.46	1.52	0.46
4	0.08	0.08	0.05	0.05	0.12	0.12	0.88	0.45	1.40	0.44	1.52	0.46
5	0.08	0.08	0.05	0.05	0.30	0.15	1.30	0.43	1.42	0.43	1.50	0.46
6	0.06	0.06	0.05	0.05	0.88	0.32	1.13	0.44	1.32	0.42	1.42	0.54
7	0.06	0.06	0.05	0.05	0.96	0.31	1.10	0.42	1.34	0.41	1.12	0.52
8	0.06	0.06	0.04	0.04	1.06	0.31	1.20	0.39	1.32	0.40	0.96	0.48
9	0.04	0.04	0.04	0.04	1.08	0.31	0.91	0.38	1.10	0.36	0.82	0.48
10	0.04	0.04	0.04	0.04	1.02	0.31	0.80	0.36	1.00	0.36	0.72	0.62
11	0.04	0.04	0.04	0.04	0.92	0.30	0.52	0.32	0.90	0.36	0.84	0.62
12	0.04	0.04	0.04	0.04	0.70	0.30	0.58	0.44	0.50	0.36	0.75	0.62
13	0.04	0.04	0.04	0.04	0.29	0.29	1.10	0.78	0.47	0.36	0.78	0.78
14	0.04	0.04	0.03	0.03	0.36	0.36	1.44	1.44	0.42	0.43	0.86	0.64
15	0.04	0.04	0.03	0.03	0.35	0.34	1.25	1.14	0.52	0.43	1.02	0.58
16	0.04	0.04	0.03	0.03	0.32	0.32	1.10	1.00	0.44	0.58	1.20	0.54
17	0.10	0.04	0.03	0.03	0.32	0.32	1.08	1.00	0.62	0.66	1.40	0.50
18	0.10	0.04	0.03	0.03	0.29	0.29	1.14	0.90	1.04	0.62	1.60	0.49
19	0.16	0.06	0.06	0.06	0.28	0.28	1.28	0.85	1.12	0.56	1.60	0.48
20	0.16	0.06	0.06	0.06	0.46	0.25	1.36	0.80	1.38	0.55	1.72	0.46
21	0.06	0.06	0.06	0.06	0.80	0.24	1.50	0.77	1.40	0.54	1.72	0.44
22	0.06	0.06	0.06	0.06	0.90	0.27	1.50	0.77	1.60	0.52	1.48	0.43
23	0.06	0.06	0.06	0.06	0.85	0.36	1.48	0.82	1.62	0.52	1.32	0.45
24	0.06	0.06	0.09	0.09	1.14	0.32	1.60	0.80	1.58	0.52	1.03	0.50
25	0.06	0.06	0.10	0.10	1.00	0.32	1.45	0.75	1.42	0.52	1.02	0.64
26	0.06	0.06	0.10	0.10	1.15	0.31	1.22	0.72	1.16	0.68	1.93	1.84
27	0.06	0.06	0.10	0.10	0.80	0.32	0.92	0.64	1.12	0.66	1.76	1.60
28	0.06	0.06	0.10	0.10	0.76	0.32	0.90	0.63	0.85	0.64	1.58	1.36
29	0.05	0.05	—	—	0.80	0.30	0.80	0.57	0.72	0.60	1.54	1.10
30	0.05	0.05	—	—	0.60	0.30	0.64	0.54	0.75	0.54	1.58	1.02
31	0.05	0.05	—	—	0.42	0.40	—	—	1.10	0.53	—	—
合計	2.21	1.89	1.53	1.59	19.29	8.70	31.64	19.85	32.69	15.47	39.03	20.08
平均	0.07	0.06	0.05	0.05	0.62	0.28	1.05	0.66	1.05	0.50	1.30	0.67
最	0.17	0.04	0.10	0.03	1.15	0.12	1.60	0.32	1.62	0.36	1.93	0.43

年水位年表 (單位米)

衣岩

日	七月		八月		九月		十月		十一月		十二月		河川名	大同江
	高	低	高	低	高	低	高	低	高	低	高	低		
1	1.58	0.90	1.30	0.33	2.50	1.90	0.92	0.45	0.40	0.28	0.22	0.22	位	平安南道
2	1.56	0.84	1.25	0.32	1.92	1.65	0.75	0.46	0.36	0.28	0.22	0.22		置
3	1.56	0.76	1.16	0.32	1.73	1.39	0.66	0.46	0.28	0.28	0.22	0.22	最低水位	
4	1.52	0.72	1.12	0.31	1.41	1.18	0.66	0.46	0.28	0.28	0.22	0.22		月日 2-18
5	1.65	0.70	1.00	0.28	1.10	1.02	0.62	0.48	0.28	0.28	0.22	0.22	低	
6	1.76	1.40	0.86	0.28	1.00	0.95	0.58	0.48	0.40	0.26	0.22	0.22		平均
7	2.02	1.90	0.64	0.27	1.80	1.76	0.56	0.46	0.46	0.26	0.22	0.22	小潮時	
8	2.12	2.00	0.44	0.27	3.84	3.30	0.78	0.46	0.70	0.26	0.20	0.20		平均
9	1.65	1.58	0.32	0.25	3.60	3.05	0.78	0.52	0.40	0.26	0.44	0.20	大潮時	
10	1.34	1.28	0.52	0.24	2.56	2.16	1.00	0.50	0.32	0.26	0.44	0.20		平均
11	1.17	1.12	0.56	0.24	2.20	1.90	1.12	0.46	0.30	0.26	0.20	0.20	最高水位	
12	1.25	1.10	0.75	0.23	2.20	1.85	1.13	0.45	0.24	0.24	0.19	0.19		月日 9-8
13	1.16	0.98	1.02	0.23	2.03	1.55	1.13	0.44	0.24	0.24	0.19	0.19	月日 9-8	
14	1.20	0.78	1.32	0.28	2.12	1.35	1.02	0.43	0.24	0.24	0.19	0.19		備
15	1.42	0.76	1.50	0.28	1.76	1.23	0.92	0.43	0.31	0.24	0.19	0.19	備	
16	1.58	0.68	1.68	0.28	1.60	1.12	0.82	0.43	0.31	0.22	0.19	0.19		備
17	1.65	0.65	1.58	0.26	1.55	1.04	0.64	0.38	0.30	0.21	0.18	0.18	備	
18	1.81	0.64	1.48	0.25	1.32	0.94	0.52	0.38	0.32	0.21	0.18	0.18		備
19	1.84	0.64	1.32	0.24	1.05	0.84	0.36	0.36	0.34	0.21	0.18	0.18	備	
20	1.80	0.64	0.95	0.24	0.84	0.78	0.36	0.36	0.25	0.21	0.15	0.15		備
21	1.78	0.62	0.60	0.22	0.86	0.76	0.36	0.36	0.23	0.21	0.15	0.15	備	
22	1.32	0.54	0.32	0.20	0.82	0.72	0.36	0.35	0.30	0.22	0.16	0.13		備
23	1.30	0.51	0.20	0.19	0.69	0.70	0.40	0.35	0.32	0.27	0.13	0.13	備	
24	0.68	0.49	0.47	0.19	0.72	0.63	0.42	0.35	0.34	0.25	0.12	0.12		備
25	0.32	0.44	0.50	0.22	0.74	0.59	0.50	0.33	0.36	0.24	0.12	0.12	備	
26	0.86	0.42	0.60	0.24	0.82	0.57	0.52	0.32	0.36	0.24	0.12	0.12		備
27	0.91	0.44	0.88	0.24	0.80	0.54	0.52	0.31	0.40	0.24	0.12	0.12	備	
28	0.96	0.44	1.04	0.24	1.04	0.53	0.54	0.31	0.44	0.24	0.12	0.12		備
29	1.08	0.43	1.20	0.35	1.04	0.52	0.66	0.31	0.23	0.23	0.12	0.12	備	
30	1.16	0.36	1.56	1.95	1.00	0.50	0.40	0.30	0.22	0.22	0.12	0.12		備
31	1.16	0.32	3.80	1.35	—	—	0.42	0.30	—	—	0.12	0.12	備	
合計	43.67	25.08	31.94	10.79	46.66	37.02	20.43	12.44	9.93	7.34	5.86	5.35		備
平均	1.41	0.81	1.03	0.35	1.56	1.23	0.66	0.40	0.33	0.24	0.19	0.17	備	
最	2.12	0.32	3.80	0.19	3.84	0.50	1.13	0.30	0.70	0.21	0.44	0.12		備

平壤昭和十四

平壤

月 日	一 月		二 月		三 月		四 月		五 月		六 月	
	高	低	高	低	高	低	高	低	高	低	高	低
1	1.09	↔0.03	1.00	0.30	1.10	0.18	1.50	0.14
2	0.20	↔0.05	1.33	0.36	1.38	0.11	1.71	0.15
3	0.43	↔0.14	1.57	1.35	1.55	0.11	1.80	0.17
4	0.80	↔0.07	1.50	0.30	1.71	0.10	1.84	0.20
5	1.30	↔0.03	1.50	0.15	1.77	0.13	1.88	0.26
6	1.40	0.07	1.25	0.20	1.70	0.13	1.81	0.41
7	1.46	0.04	1.20	0.23	1.70	0.14	1.61	0.38
8	1.50	0.01	1.40	↔0.13	1.58	0.18	1.45	0.30
9	1.61	0.07	1.30	↔0.04	1.60	0.21	1.40	0.37
10	1.57	0.05	1.20	↔0.08	1.51	0.21	1.30	0.45
11	1.44	0.05	1.10	0.03	1.10	0.22	0.89	0.35
12	1.71	0.11	1.15	0.20	1.20	0.20	0.87	0.40
13	0.85	0.30	0.74	0.20	1.11	0.51
14	1.16	1.09	1.00	0.30	1.36	0.50
15	0.70	0.10	1.30	0.97	0.90	0.31	1.47	0.50
16	0.10	0.08	1.11	0.90	1.20	0.36	1.62	0.41
17	0.34	0.04	1.39	0.79	1.55	0.59	1.80	0.40
18	0.54	↔0.06	1.31	0.87	1.74	0.56	2.00	0.30
19	0.71	↔0.05	1.53	0.60	1.81	0.50	2.11	0.30
20	1.20	0.00	1.58	0.49	1.72	0.39	2.20	0.36
21	1.48	0.10	1.73	0.50	1.85	0.29	2.30	0.44
22	1.51	0.19	1.70	0.50	1.84	0.27	1.91	0.28
23	1.55	0.17	1.70	0.51	1.80	0.28	1.71	0.21
24	1.72	0.27	1.89	0.55	1.68	0.25	1.53	0.24
25	1.51	0.22	1.78	0.50	1.42	0.21	1.58	0.52
26	1.61	0.14	1.57	0.49	1.30	0.22	1.86	1.61
27	1.40	0.09	1.35	0.46	1.07	0.21	2.10	1.57
28	1.34	0.02	0.83	0.31	0.93	0.21	2.07	1.45
29	—	—	1.37	0.10	0.91	0.22	1.10	0.20	2.11	1.21
30	—	—	0.50	0.14	1.07	0.20	1.30	0.19	2.19	1.13
31	—	—	0.74	0.22	—	—	1.40	0.14	—	—
合計	32.83	1.85	40.26	13.12	44.25	7.60	51.09	15.52
平均	1.13	0.06	1.34	0.44	1.43	0.25	1.70	0.52
最	1.72	↔0.14	1.89	↔0.13	1.85	0.10	2.30	0.14

年水位年表 (單位米)

平壤

七 月	八 月		九 月		十 月		十一 月		十二 月		河川名	大同江
	高	低	高	低	高	低	高	低	高	低		
2.20	1.08	1.73	0.03	2.57	1.89	1.40	0.30	1.00	0.05	0.79	↔0.01	平安南道
2.21	1.00	1.71	0.07	2.13	1.36	1.40	0.40	0.90	0.00	0.45	↔0.16	平壤府
2.10	0.80	1.71	0.11	2.00	1.07	1.40	0.45	0.62	↔0.11	0.49	↔0.20	濱町
1.87	0.60	1.78	0.18	1.50	0.81	1.50	0.59	0.14	↔0.20	0.41	↔0.29	月 日 11-7
1.95	0.50	1.80	0.23	1.37	0.71	1.43	0.64	0.38	↔0.24	0.80	↔0.30	最低水位
1.90	0.60	1.75	0.28	1.17	0.66	0.95	0.49	1.00	↔0.25	0.73	↔0.28	低
2.01	1.49	1.38	0.03	1.71	1.21	0.81	0.39	0.86	↔0.35	0.52	↔0.30	平均高
2.06	1.68	1.14	↔0.04	2.40	—	1.40	0.40	0.96	↔0.34	0.29	↔0.29	小潮時低
1.53	1.23	0.80	↔0.09	3.00	—	1.30	0.39	0.80	↔0.24	0.81	↔0.28	平均高
1.25	0.90	1.21	↔0.09	2.49	2.17	1.50	0.36	0.80	↔0.10	0.50	↔0.26	大潮時低
1.18	0.81	1.23	↔0.14	2.37	1.65	1.60	0.38	1.20	0.03	0.49	↔0.04	平均高
0.99	0.81	1.28	↔0.20	2.37	1.63	1.19	0.45	0.96	0.14	0.80	0.03	月 日 9-9
1.33	0.71	1.51	↔0.18	2.30	1.43	1.55	0.39	0.67	0.08	0.93	0.19	最高水位
1.54	0.68	1.64	0.00	2.30	1.20	1.39	0.25	1.10	0.20	0.37	0.14	3.05
...	...	1.97	↔0.10	1.90	1.10	1.28	0.20	0.90	0.15	0.77	0.06	月 日 9-9 洪水位
2.10	0.73	2.20	0.01	1.85	0.96	1.00	0.10	0.72	↔0.03	0.62	0.03	備 考
2.13	0.59	2.11	0.03	1.74	0.87	0.96	0.02	0.60	↔0.08	0.22	0.07	
2.01	0.39	1.93	0.02	1.39	0.70	0.88	0.00	0.40	↔0.08	0.05	↔0.16	
2.09	0.39	1.78	0.00	1.20	0.54	0.20	↔0.07	0.30	↔0.09	0.26	↔0.14	
2.04	0.35	1.43	↔0.08	0.93	0.52	0.18	↔0.09	0.80	↔0.17	0.40	↔0.20	
1.74	0.31	1.17	↔0.10	0.60	0.46	0.50	↔0.01	0.41	↔0.19	0.20	↔0.20	
1.51	0.23	0.72	0.52	1.06	0.40	0.70	0.04	0.54	↔0.16	0.26	↔0.19	
1.30	0.13	1.14	↔0.35	0.98	0.39	0.76	0.03	0.61	↔0.10	0.21	↔0.15	
0.96	↔0.01	1.15	0.35	0.91	0.01	1.00	0.10	0.40	↔0.02	
1.10	0.00	0.50	↔0.07	1.08	0.35	1.10	0.14	0.69	0.18	0.48	↔0.07	
1.16	0.08	1.40	↔0.10	1.30	0.23	1.33	0.22	0.43	0.11	0.58	↔0.13	
1.31	0.10	1.59	↔0.08	1.42	0.31	1.30	0.30	0.91	0.08	0.70	↔0.07	
1.46	0.12	1.70	0.03	1.48	0.30	1.30	0.19	1.12	0.14	0.74	↔0.10	
1.51	0.16	1.79	0.11	1.39	0.30	1.30	0.19	0.40	↔0.04	0.80	↔0.02	
1.54	0.13	2.00	0.50	1.28	0.30	1.10	0.15	0.64	↔0.02	0.82	↔0.08	
1.57	0.06	3.50	3.00	—	—	1.10	0.13	—	—	0.69	↔0.14	
49.65	16.65	47.60	3.52	50.43	23.87	34.72	7.43	21.86	↔1.53	16.58	↔3.56	
1.65	0.55	1.59	0.12	1.68	0.85	1.12	0.24	0.73	0.05	0.53	↔0.11	
2.21	↔0.01	3.50	↔0.20	3.00	0.23	1.55	↔0.09	1.20	↔0.35	0.93	↔0.30	

成川昭和十四年水位年表 (單位米)

成川		一月	二月	三月	四月	五月	六月	七月	八月	九月	十月	十一月	十二月	河川名	大同江
位	1	0.01	0.01	0.02	0.02	0.01	0.01	0.30	0.02	1.20	0.14	0.01	0.01	平安南道	成川郡
	2	0.01	0.01	0.02	0.02	0.01	0.01	0.25	0.03	0.60	0.14	0.01	0.01		
置	3	0.01	0.01	0.02	0.02	0.01	0.03	0.19	0.03	0.58	0.12	0.01	0.01	成川面	上部里
	4	0.01	0.01	0.02	0.02	0.01	0.02	0.14	0.03	0.57	0.10	0.01	0.01		
最低水位	5	0.01	0.01	0.02	0.02	0.01	0.02	0.15	0.03	0.56	0.29	0.01	0.01	月日 12-31	0.01
	6	0.01	0.01	0.03	0.02	0.01	0.01	0.17	0.03	0.55	0.26	0.01	0.01		
湯水位	7	0.01	0.01	0.03	0.03	0.01	0.01	0.19	0.03	0.62	0.24	0.01	0.01	0.01	
	8	0.01	0.01	0.03	0.02	0.01	0.13	0.23	0.03	1.50	0.21	0.01	0.01		
低水位	9	0.01	0.01	0.03	0.01	0.01	0.13	0.22	0.03	1.20	0.20	0.01	0.01	0.01	
	10	0.01	0.01	0.03	0.01	0.01	0.18	0.20	0.04	1.30	0.18	0.01	0.01		
平均水位	11	0.01	0.01	0.02	0.01	0.01	0.32	0.18	0.05	1.40	0.16	0.01	0.01	0.10	
	12	0.01	0.01	0.02	0.01	0.01	0.30	0.17	0.05	1.20	0.13	0.01	0.01		
最高水位	13	0.01	0.01	0.02	0.02	0.01	0.27	0.15	0.06	1.05	0.10	0.01	0.01	月日 9-8	1.50
	14	0.01	0.01	0.02	0.02	0.03	0.25	0.13	0.07	0.90	0.08	0.01	0.01		
月日 洪水水位	15	0.01	0.01	0.02	0.01	0.04	0.23	0.10	0.05	0.80	0.06	0.01	0.01	ナシ	
	16	0.01	0.01	0.02	0.01	0.04	0.20	0.08	0.04	0.70	0.04	0.01	0.01		
備考	17	0.01	0.01	0.02	0.01	0.03	0.17	0.05	0.04	0.60	0.02	0.01	0.01		
	18	0.01	0.01	0.02	0.01	0.03	0.15	0.03	0.03	0.50	0.01	0.01	0.01		
備考	19	0.01	0.01	0.01	0.01	0.08	0.13	0.01	0.02	0.40	0.01	0.01	0.01		
	20	0.01	0.01	0.01	0.01	0.09	0.11	0.01	0.02	0.30	0.01	0.01	0.01		
備考	21	0.01	0.01	0.01	0.01	0.09	0.08	0.01	0.02	0.30	0.01	0.01	0.01		
	22	0.01	0.01	0.01	0.01	0.08	0.05	0.01	0.02	0.28	0.01	0.01	0.01		
備考	23	0.01	0.01	0.01	0.01	0.07	0.03	0.01	0.02	0.26	0.01	0.01	0.01		
	24	0.01	0.01	0.01	0.01	0.06	0.01	0.01	0.02	0.24	0.01	0.01	0.01		
備考	25	0.01	0.01	0.02	0.01	0.05	0.40	0.01	0.08	0.24	0.01	0.01	0.01		
	26	0.01	0.01	0.03	0.01	0.04	0.79	0.01	0.08	0.23	0.01	0.01	0.01		
備考	27	0.01	0.01	0.04	0.01	0.04	0.67	0.01	0.08	0.20	0.01	0.01	0.01		
	28	0.01	0.01	0.03	0.01	0.03	0.53	0.01	0.08	0.20	0.01	0.01	0.01		
備考	29	0.01	—	0.03	0.01	0.02	0.41	0.01	0.06	0.17	0.01	0.01	0.01		
	30	0.01	—	0.02	0.01	0.01	0.34	0.01	0.54	0.15	0.01	0.01	0.01		
備考	31	0.01	—	0.02	—	0.01	—	0.01	2.00	—	0.01	—	0.01		
	合計	0.31	0.28	0.66	0.41	0.97	5.99	3.06	3.79	18.80	2.61	0.30	0.31		
平均	0.01	0.01	0.02	0.01	0.03	0.20	0.10	0.12	0.63	0.08	0.01	0.01			
最低	0.01	0.01	0.01	0.01	0.01	0.01	0.01	0.02	0.15	0.01	0.01	0.01			

三登昭和十四年水位年表 (單位米)

三登

三登		一月	二月	三月	四月	五月	六月	七月	八月	九月	十月	十一月	十二月	河川名	大同江
位	1	0.61	0.61	0.62	0.65	0.83	0.92	1.44	0.80	1.90	0.59	0.59	0.60	平安南道	江東郡
	2	0.61	0.61	0.62	0.65	0.79	0.92	1.41	0.75	1.71	0.59	0.59	0.60		
置	3	0.61	0.61	0.62	0.66	0.79	0.93	1.38	0.75	1.55	0.60	0.59	0.60	三登面	鳳儀里
	4	0.61	0.61	0.62	0.67	0.78	0.92	1.35	0.69	1.45	0.60	0.59	0.60		
最低水位	5	0.61	0.61	0.62	0.68	0.80	0.92	1.33	0.66	1.40	0.70	0.59	0.60	月日 8-29	0.45
	6	0.61	0.61	0.62	0.68	0.80	0.92	1.48	0.64	1.38	0.71	0.59	0.60		
湯水位	7	0.61	0.61	0.62	0.70	0.80	0.92	1.46	0.62	1.35	0.75	0.59	0.60	0.47	
	8	0.61	0.61	0.62	0.73	0.81	0.92	1.47	0.60	1.65	0.75	0.59	0.60		
低水位	9	0.60	0.61	0.63	0.78	0.79	0.92	1.47	0.58	1.44	0.73	0.59	0.60	0.60	
	10	0.60	0.61	0.64	0.79	0.78	0.93	1.44	0.56	1.35	0.70	0.59	0.60		
平均水位	11	0.60	0.61	0.64	0.82	0.79	0.89	1.40	0.54	1.29	0.67	0.59	0.60	0.77	
	12	0.60	0.61	0.64	0.85	0.79	0.89	1.38	0.52	1.23	0.65	0.59	0.60		
最高水位	13	0.60	0.61	0.64	1.53	0.79	0.86	1.36	0.50	1.09	0.63	0.59	0.60	月日 8-31	3.58
	14	0.60	0.61	0.63	1.41	0.81	0.84	1.34	0.50	1.00	0.60	0.59	0.60		
月日 洪水水位	15	0.60	0.61	0.63	1.33	0.87	0.82	1.30	0.50	0.97	0.60	0.59	0.60	3.58	
	16	0.60	0.62	0.62	1.19	1.20	0.80	1.27	0.49	0.93	0.60	0.59	0.60		
備考	17	0.60	0.62	0.62	1.11	1.10	0.75	1.13	0.48	0.89	0.60	0.59	0.60	1.99	
	18	0.60	0.62	0.63	1.09	1.08	0.75	1.10	0.48	0.83	0.61	0.59	0.60		
備考	19	0.60	0.62	0.63	0.97	0.98	0.73	1.00	0.48	0.80	0.61	0.59	0.60		
	20	0.60	0.62	0.63	0.93	0.90	0.71	0.97	0.47	0.77	0.60	0.59	0.60		
備考	21	0.62	0.62	0.64	0.91	0.90	0.68	0.90	0.46	0.74	0.60	0.59	0.60		
	22	0.62	0.62	0.63	0.85	0.88	0.68	0.90	0.46	0.71	0.60	0.59	0.60		
備考	23	0.62	0.62	0.63	0.89	0.88	0.69	0.89	0.46	0.64	0.60	0.59	0.60		
	24	0.62	0.62	0.63	0.93	0.90	0.69	0.89	0.45	0.61	0.60	0.60	0.60		
備考	25	0.62	0.62	0.63	0.92	0.90	0.89	0.89	0.45	0.59	0.60	0.60	0.60		
	26	0.62	0.62	0.63	0.87	0.90	2.07	0.88	0.45	0.59	0.59	0.60	0.60		
備考	27	0.62	0.62	0.64	0.84	0.90	1.67	0.87	0.45	0.59	0.59	0.60	0.60		
	28	0.62	0.62	0.64	0.84	0.90	1.49	0.86	0.45	0.58	0.59	0.60	0.60		
備考	29	0.62	—	0.65	0.84	0.91	1.47	0.85	0.45	0.58	0.59	0.60	0.60		
	30	0.61	—	0.64	0.83	0.91	1.45	0.84	1.66	0.58	0.59	0.60	0.60		
備考	31	0.61	—	0.64	—	0.90	—	0.82	3.10	—	0.59	—	0.60		
	合計	18.88	17.21	19.54	26.94	27.16	29.04	36.07	20.45	31.19	19.43	17.77	18.60		
平均	0.61	0.61	0.63	0.90	0.88	0.97	1.16	0.66	1.04	0.63	0.59	0.60			
最低	0.60	0.61	0.62	0.65	0.78	0.68	0.82	0.45	0.58	0.59	0.59	0.60			

沙灘洞昭和十四年水位年表 (單位米)

沙灘洞														河川名	大同江
月日	一月	二月	三月	四月	五月	六月	七月	八月	九月	十月	十一月	十二月			
1	0.79	0.79	0.79	0.82	0.98	1.99	2.09	1.89	2.31	2.16	1.59	2.00	置	位	黃海道
2	0.79	0.79	0.79	0.82	1.20	2.05	2.04	1.89	2.28	2.16	1.68	2.00		載寧郡	
3	0.79	0.79	0.79	0.82	1.31	2.05	1.99	1.92	2.27	2.15	1.69	2.00		銀龍面	
4	0.79	0.79	0.79	0.85	1.34	2.09	2.00	1.92	2.26	2.15	1.78	2.00		西倉里	
5	0.79	0.79	0.79	0.86	1.34	2.09	2.03	1.94	2.25	2.15	1.79	2.03		月日 3-14	
6	0.79	0.79	0.79	0.86	1.34	2.09	2.26	1.94	2.18	2.14	1.89	2.03	最低水位	0.79	
7	0.79	0.79	0.79	0.89	1.30	2.09	2.37	1.93	2.17	2.14	1.91	2.03	濁水位	0.79	
8	0.79	0.79	0.79	0.93	1.32	2.22	2.29	1.93	2.30	2.14	1.91	2.03	低水位	0.79	
9	0.79	0.79	0.79	0.96	1.32	2.22	2.18	1.92	2.24	2.14	1.91	2.01	平水位	1.89	
10	0.79	0.79	0.79	0.96	1.33	2.24	2.00	1.90	2.22	2.15	1.91	2.00	平均水位	1.61	
11	0.79	0.79	0.79	0.99	1.33	2.24	2.07	1.90	2.21	2.15	1.91	2.00	最高水位	月日 8-30	
12	0.79	0.79	0.79	1.31	1.45	2.24	2.08	1.95	2.18	2.15	2.00	2.00		2.80	
13	0.79	0.79	0.79	1.49	1.55	2.24	2.00	1.95	2.16	2.13	2.00	2.00	月日 8-30 洪水位	2.80	
14	0.79	0.79	0.79	1.58	1.59	2.25	2.00	1.97	2.16	2.13	2.02	1.97		2.80	
15	0.79	0.79	0.81	1.60	1.68	2.25	1.98	1.97	2.14	2.10	2.02	1.45	備考		
16	0.79	0.79	0.81	1.71	1.80	2.25	1.97	1.97	2.13	2.10	2.02	1.45			
17	0.79	0.79	0.82	1.71	1.84	2.25	1.97	2.00	2.09	2.10	2.02	1.45			
18	0.79	0.79	0.82	1.71	1.85	2.25	1.89	2.00	2.07	2.10	2.02	1.45			
19	0.79	0.79	0.82	1.74	1.86	2.25	1.89	2.12	2.09	2.10	2.02	1.45			
20	0.79	0.79	0.82	1.74	1.86	2.25	1.90	2.13	2.10	2.10	2.02	1.45			
21	0.79	0.79	0.82	1.78	1.86	2.25	1.90	2.13	2.12	2.10	2.02	1.45			
22	0.79	0.79	0.82	1.68	1.86	2.26	1.90	2.15	2.15	2.08	2.02	1.45			
23	0.79	0.79	0.82	1.40	1.86	2.20	1.88	2.15	2.15	2.00	2.02	1.45			
24	0.79	0.79	0.82	1.24	1.82	2.21	1.88	2.15	2.17	1.98	2.02	1.45			
25	0.79	0.79	0.82	0.99	1.85	2.45	1.95	2.17	2.17	1.71	2.02	1.45			
26	0.79	0.79	0.82	0.99	1.85	2.30	1.89	2.17	2.17	1.68	2.00	1.40			
27	0.79	0.79	0.82	0.98	1.88	2.29	1.90	2.16	2.17	1.50	2.00	1.34			
28	0.79	0.79	0.82	0.98	1.92	2.20	1.92	2.16	2.16	1.48	2.00	1.34			
29	0.79	—	0.82	0.98	1.94	2.16	1.92	2.17	2.16	1.48	2.00	1.34			
30	0.79	—	0.82	0.98	1.98	2.10	1.89	2.27	2.16	1.51	2.00	1.34			
31	0.79	—	0.82	—	1.99	—	1.89	2.39	—	1.52	—	1.34			
合計	24.49	22.12	24.98	36.95	50.40	66.02	61.92	63.21	65.99	61.68	58.21	52.15			
平均	0.79	0.79	0.81	1.21	1.63	2.20	2.00	2.04	2.18	1.99	1.94	1.68			
最低	0.79	0.79	0.79	0.82	0.98	1.99	1.88	1.89	2.07	1.48	1.59	1.34			

內堡洞昭和十四年水位年表 (單位米)

內堡洞														河川名	大同江
月日	一月	二月	三月	四月	五月	六月	七月	八月	九月	十月	十一月	十二月			
1	0.20	0.20	0.15	0.18	0.27	0.20	0.52	0.33	1.15	0.42	0.29	0.22	置	位	黃海道
2	0.20	0.20	0.15	0.18	0.27	0.20	0.50	0.32	0.95	0.40	0.28	0.22		鳳山郡	
3	0.18	0.20	0.15	0.17	0.27	0.20	0.48	0.30	0.80	0.39	0.28	0.22		土城面	
4	0.20	0.20	0.13	0.17	0.27	0.20	0.48	0.30	0.70	0.39	0.28	0.20		佳村里	
5	0.25	0.22	0.15	0.17	0.25	0.20	0.49	0.28	0.66	0.39	0.28	0.20		月日 2-24	
6	0.25	0.23	0.14	0.17	0.26	0.20	0.80	0.28	0.62	0.42	0.28	0.20	最低水位	0.12	
7	0.20	0.21	0.13	0.17	0.26	0.18	0.12	0.27	0.60	0.40	0.28	0.20	濁水位	0.13	
8	0.20	0.21	0.13	0.17	0.26	0.20	0.13	0.25	1.00	0.40	0.28	0.20	低水位	0.18	
9	0.15	0.18	0.13	0.17	0.22	0.20	1.10	0.25	0.85	0.40	0.27	0.21	平水位	0.23	
10	0.15	0.13	0.18	0.17	0.22	0.20	0.90	0.23	0.80	0.42	0.24	0.20	平均水位	0.31	
11	0.17	0.18	0.17	0.17	0.23	0.20	0.88	0.30	0.80	0.50	0.23	0.18	最高水位	月日 9-1	
12	0.18	0.18	0.18	0.18	0.25	0.20	0.80	0.45	0.72	0.50	0.22	0.20		1.15	
13	0.17	0.18	0.19	0.20	0.25	0.19	0.70	0.30	0.70	0.45	0.25	0.20	月日 洪水位	ナシ	
14	0.18	0.15	0.18	0.22	0.26	0.19	0.65	0.30	0.62	0.42	0.25	0.20			
15	0.13	0.16	0.17	0.25	0.30	0.19	0.60	0.27	0.60	0.40	0.25	0.20	備考		
16	0.18	0.16	0.18	0.25	0.32	0.19	0.60	0.27	0.60	0.40	0.27	0.20			
17	0.17	0.13	0.17	0.20	0.32	0.19	0.58	0.25	0.60	0.38	0.26	0.20			
18	0.18	0.13	0.20	0.20	0.32	0.18	0.55	0.25	0.60	0.36	0.25	0.20			
19	0.40	0.15	0.19	0.20	0.32	0.18	0.50	0.20	0.55	0.37	0.25	0.18			
20	0.20	0.14	0.19	0.22	0.32	0.18	0.50	0.20	0.52	0.37	0.24	0.20			
21	0.20	0.13	0.20	0.25	0.31	0.17	0.45	0.20	0.52	0.37	0.22	0.20			
22	0.20	0.13	0.20	0.27	0.32	0.30	0.42	0.18	0.50	0.35	0.22	0.20			
23	0.18	0.12	0.20	0.30	0.32	0.20	0.40	0.18	0.50	0.35	0.22	0.20			
24	0.18	0.12	0.20	0.30	0.32	0.17	0.40	0.17	0.48	0.34	0.22	0.20			
25	0.19	0.13	0.18	0.30	0.32	0.55	0.40	0.30	0.47	0.34	0.22	0.20			
26	0.20	0.13	0.17	0.30	0.32	0.85	0.40	0.32	0.47	0.32	0.20	0.20			
27	0.19	0.20	0.18	0.30	0.30	0.80	0.40	0.32	0.45	0.32	0.20	0.20			
28	0.19	0.18	0.19	0.30	0.30	0.72	0.40	0.30	0.45	0.32	0.22	0.20			
29	0.22	—	0.19	0.30	0.25	0.62	0.37	0.30	0.45	0.32	0.20	0.18			
30	0.18	—	0.19	0.29	0.23	0.59	0.35	1.20	0.44	0.30	0.20	0.19			
31	0.12	—	0.18	—	0.22	—	0.33	1.80	—	0.30	—	0.19			
合計	5.99	4.68	5.34	6.72	8.65	8.84	16.20	10.87	19.17	11.81	7.35	6.19			
平均	0.19	0.17	0.17	0.22	0.28	0.29	0.52	0.35	0.64	0.38	0.24	0.20			
最低	0.12	0.12	0.13	0.17	0.22	0.17	0.12	0.17	0.44	0.30	0.20	0.18			

鷗 城 里 昭 和 十

日	一 月		二 月		三 月		四 月		五 月		六 月	
	高	低	高	低	高	低	高	低	高	低	高	低
1	—	1.07	0.61	0.58	0.83	0.40	1.90	0.40	2.07	0.67	2.59	0.78
2	—	1.05	0.60	0.58	1.07	0.37	1.70	0.34	2.31	0.70	2.85	0.79
3	—	1.03	—	0.60	—	0.34	1.76	0.32	2.66	0.71	2.90	0.78
4	1.08	—	—	0.64	1.37	0.35	1.91	0.33	2.90	0.73	2.96	0.77
5	1.08	—	1.51	—	2.22	0.36	2.38	0.38	2.93	0.74	2.84	0.75
6	1.08	—	1.63	—	2.60	0.41	2.51	0.40	2.86	0.75	2.44	0.74
7	1.12	1.07	1.65	1.05	2.88	—	2.60	0.40	2.70	0.73	2.37	0.74
8	1.30	1.11	1.35	1.00	2.95	0.73	2.64	0.39	2.55	0.70	2.05	0.72
9	1.32	1.13	1.11	0.88	2.93	0.75	2.22	0.38	2.12	0.70	1.83	0.71
10	1.50	1.20	1.00	0.79	2.68	0.72	1.70	0.38	2.05	0.71	1.72	0.70
11	1.42	1.15	0.83	0.65	2.10	0.60	1.19	0.38	1.25	0.71	1.35	0.69
12	1.18	1.01	0.68	0.60	1.42	0.49	1.28	0.59	1.33	0.70	1.13	0.64
13	0.82	0.77	0.57	0.57	1.01	0.40	0.98	0.38	1.20	0.70	1.22	0.64
14	0.80	0.72	0.56	0.56	0.64	0.38	1.10	0.36	1.21	0.72	1.59	0.65
15	0.78	0.70	—	0.56	0.47	0.38	1.40	0.35	1.42	0.80	2.98	0.67
16	0.75	0.68	—	0.56	0.40	0.35	1.65	0.33	1.81	1.12	2.33	0.69
17	—	0.66	0.78	0.58	0.38	0.36	1.71	0.35	2.18	1.05	2.70	0.72
18	—	0.67	1.01	—	0.91	0.37	2.05	0.39	2.52	1.01	3.00	0.75
19	—	0.69	1.22	—	1.08	0.38	2.48	0.40	2.08	0.97	3.17	0.78
20	0.73	—	1.35	0.86	1.75	0.45	2.69	0.45	2.91	0.98	3.18	0.82
21	0.90	—	1.49	0.85	2.26	0.52	2.88	0.50	3.13	1.00	3.24	0.85
22	1.12	0.89	1.62	0.84	2.45	0.60	2.91	0.64	3.16	0.95	3.03	0.88
23	1.20	0.89	1.61	0.90	2.40	0.58	2.73	0.62	3.04	0.92	3.68	0.85
24	1.19	0.87	1.58	0.87	2.92	0.53	2.86	0.59	2.84	0.89	2.36	0.82
25	1.07	0.85	1.38	0.84	2.79	0.52	2.60	0.60	2.20	0.85	2.60	1.61
26	1.00	0.83	1.19	0.72	2.40	0.50	2.14	0.67	1.71	0.80	1.90	1.80
27	0.94	0.81	0.96	0.59	2.01	0.48	1.65	0.66	1.52	0.75	1.80	1.70
28	0.84	0.75	0.97	0.54	1.55	0.45	1.80	0.64	1.68	0.71	1.94	1.50
29	0.74	0.70	—	—	1.31	0.40	1.85	0.64	1.73	0.72	2.22	1.00
30	0.67	0.60	—	—	1.10	0.38	2.00	0.65	2.12	0.73	2.58	0.80
31	0.64	0.59	—	—	1.33	0.41	—	—	2.34	0.75	—	—
合 計	25.27	22.49	27.26	17.21	52.21	13.96	61.27	13.91	68.53	24.97	72.55	26.34
平 均	1.01	0.86	1.14	0.72	1.74	0.47	2.04	0.46	2.21	0.81	2.42	0.83
最	1.50	0.59	1.65	0.54	2.95	0.35	2.91	0.32	3.16	0.67	3.24	0.64

四 年 水 位 年 表 (單位米)

七 月		八 月		九 月		十 月		十 一 月		十 二 月		河川名	證成江
高	低	高	低	高	低	高	低	高	低	高	低	位	黃海遼
2.73	0.70	2.78	0.66	3.53	1.71	2.52	0.74	1.98	0.78	1.60	0.76	—	—
2.79	0.69	2.75	0.66	3.20	1.35	2.38	0.74	1.89	0.75	1.42	0.79	—	—
2.82	0.72	2.68	0.65	3.05	0.96	2.23	0.73	1.41	0.70	1.31	0.78	—	—
2.98	0.79	2.71	0.64	2.68	0.91	1.88	0.73	0.98	0.66	1.02	0.78	—	—
3.01	0.94	2.57	0.64	2.46	0.87	1.50	0.68	1.00	0.64	0.89	0.77	—	—
3.10	2.71	2.36	0.64	1.85	0.83	1.11	0.65	1.11	0.65	0.79	0.74	—	—
3.08	2.12	2.09	0.63	1.64	0.79	1.02	0.64	1.43	0.67	—	0.73	—	—
2.84	1.68	1.20	0.61	1.13	0.89	1.00	0.62	1.59	0.69	—	0.72	—	—
2.30	1.24	1.20	0.55	1.24	0.95	1.12	0.62	—	0.70	—	0.74	—	—
2.10	1.12	0.92	0.52	1.69	0.92	2.11	0.62	1.82	0.72	2.41	0.74	—	—
1.92	1.08	0.87	0.50	2.02	0.90	2.60	0.64	2.10	—	2.53	—	—	—
1.52	1.01	0.99	0.54	2.90	0.90	2.77	0.67	2.02	0.76	2.30	—	—	—
1.68	0.90	2.20	0.60	3.20	0.92	2.92	0.74	1.72	0.77	1.85	—	—	—
1.99	0.86	2.77	0.70	3.30	0.94	3.05	0.89	1.51	0.72	1.70	1.66	—	—
2.48	0.87	3.13	0.81	3.35	0.97	2.92	0.92	1.40	0.70	1.60	1.66	—	—
2.94	0.95	3.47	0.79	3.29	1.00	2.40	0.91	1.35	0.67	1.68	1.66	—	—
3.28	0.96	3.33	0.83	3.08	0.97	2.38	0.90	1.20	0.63	1.51	1.49	—	—
3.29	0.95	3.52	0.85	2.71	0.93	2.11	0.85	0.98	0.60	1.32	1.30	—	—
3.32	0.97	3.30	0.85	2.48	0.87	1.57	0.80	0.70	0.58	1.20	1.20	—	—
3.42	0.99	2.80	0.84	1.70	0.70	0.78	0.72	0.58	0.55	1.07	1.01	—	—
3.16	0.96	2.11	0.73	0.96	0.68	0.70	0.70	0.60	0.55	0.95	0.92	—	—
2.88	0.92	1.54	0.69	0.74	0.67	0.67	0.67	0.78	0.65	0.88	0.87	—	—
2.50	0.82	0.99	0.64	0.80	0.65	0.69	0.64	—	0.55	—	0.93	—	—
1.90	0.76	0.63	0.60	0.91	0.64	1.05	0.64	—	0.56	—	1.00	—	—
1.40	0.72	0.67	0.58	1.60	0.64	1.49	0.64	0.84	0.56	—	1.03	—	—
1.10	0.71	1.44	0.60	2.05	0.65	1.70	0.65	1.00	—	1.70	—	—	—
1.05	0.72	2.00	0.63	2.42	0.67	2.17	0.66	1.18	—	1.84	—	—	—
1.91	0.73	2.25	0.71	2.68	0.72	2.31	0.68	2.24	—	2.09	—	—	—
2.18	0.74	2.65	0.73	2.91	0.74	2.52	0.75	2.20	0.69	2.11	1.52	—	—
2.45	0.74	2.70	0.82	2.21	0.74	2.30	0.77	1.81	0.72	2.01	1.35	—	—
2.58	0.65	4.03	2.50	—	—	2.26	0.78	—	—	1.81	1.00	—	—
76.70	30.72	69.15	22.74	67.78	26.08	58.23	22.39	37.42	17.22	39.59	26.15	—	—
2.47	0.99	2.23	0.73	2.26	0.87	1.88	0.72	1.39	0.66	1.58	1.05	—	—
3.42	0.65	4.03	0.50	3.53	0.64	3.05	0.62	2.24	0.55	2.53	0.72	—	—

鷗 城 里

位 黃海遼

置 金川郡

古東面

最低水位 月 日 4-3 0.32

平均 低 0.77

平均 高 1.90

小潮時 低 0.68

平均 高 0.97

大潮時 低 0.97

平均 高 2.69

最高水位 月 日 8-31 4.03

洪水時 月 日 ナシ

備 考

金川昭和十四年水位年表 (單位米)

金川		一月	二月	三月	四月	五月	六月	七月	八月	九月	十月	十一月	十二月	河川名	禮成江
位	1	0.56	0.52	0.48	0.46	0.60	0.55	0.85	0.57	1.70	0.65	0.63	0.58	置	黄海道
	2	0.58	0.51	0.48	0.46	0.56	0.55	0.80	0.56	1.50	0.65	0.63	0.57		金川郡
置	3	0.60	0.51	0.48	0.46	0.54	0.54	0.74	0.54	1.08	0.64	0.62	0.53	置	金川面
	4	0.60	0.51	0.48	0.46	0.54	0.54	0.70	0.54	1.00	0.63	0.62	0.53		峯城里
最低水位	5	0.60	0.51	0.48	0.46	0.54	0.53	0.72	0.53	0.94	0.79	0.62	0.53	最低水位	月日 4-9
	6	0.60	0.51	0.48	0.46	0.56	0.53	2.00	0.53	0.91	0.79	0.62	0.53		0.46
濁水位	7	0.60	0.51	0.49	0.46	0.56	0.52	1.90	0.53	0.85	0.79	0.62	0.56	濁水位	0.46
	8	0.60	0.51	0.49	0.46	0.55	0.56	2.00	0.53	0.85	0.78	0.62	0.56		0.50
低水位	9	0.60	0.51	0.49	0.46	0.54	0.56	1.90	0.53	0.90	0.78	0.63	0.56	低水位	0.57
	10	0.60	0.51	0.49	0.47	0.55	0.55	1.30	0.53	0.91	0.85	0.63	0.54		0.65
平均水位	11	0.60	0.50	0.49	0.47	0.57	0.55	1.30	0.53	0.93	0.83	0.62	0.53	平均水位	0.65
	12	0.60	0.50	0.49	0.47	9.57	0.54	1.30	0.53	0.90	0.80	0.62	0.63		月日 8-31
最高水位	13	0.60	0.50	0.48	0.76	0.57	0.54	1.06	0.51	0.90	0.73	0.60	0.63	最高水位	2.90
	14	0.55	0.50	0.48	0.76	0.59	0.54	1.00	0.52	0.90	0.72	0.60	0.60		月日 1-1
洪水水位	15	0.55	0.50	0.48	0.75	0.82	0.54	0.86	0.54	0.84	0.71	0.59	0.58	洪水水位	ナシ
	16	0.55	0.50	0.48	0.73	0.83	0.53	0.82	0.53	0.84	0.71	0.59	0.56		備考
備考	17	0.55	0.50	0.46	0.68	0.86	0.51	0.79	0.53	0.80	0.70	0.60	0.54	備考	
	18	0.55	0.50	0.46	0.64	0.88	0.50	0.77	0.52	0.79	0.70	0.60	0.56		
備考	19	0.55	0.50	0.46	0.64	0.88	0.50	0.75	0.52	0.78	0.73	0.60	0.56	備考	
	20	0.55	0.50	0.46	0.64	0.88	0.49	0.75	0.52	0.77	0.70	0.59	0.56		
備考	21	0.55	0.50	0.46	0.65	0.85	0.47	0.70	0.50	0.74	0.70	0.59	0.56	備考	
	22	0.55	0.50	0.47	0.66	0.76	0.53	0.68	0.49	0.73	0.69	0.59	0.56		
備考	23	0.55	0.50	0.47	0.68	0.73	0.52	0.65	0.49	0.72	0.68	0.61	0.56	備考	
	24	0.53	0.50	0.46	0.69	0.73	0.51	0.64	0.50	0.72	0.67	0.60	0.55		
備考	25	0.53	0.50	0.46	0.69	0.70	1.30	0.63	0.51	0.70	0.67	0.59	0.54	備考	
	26	0.53	0.48	0.46	0.69	0.67	1.60	0.63	0.53	0.70	0.66	0.59	0.53		
備考	27	0.51	0.48	0.46	0.69	0.65	1.30	0.62	0.53	0.68	0.66	0.59	0.53	備考	
	28	0.51	0.48	0.46	0.69	0.65	1.05	0.61	0.53	0.66	0.65	0.59	0.53		
備考	29	0.51	—	0.46	0.69	0.63	1.00	0.60	0.53	0.66	0.65	0.59	0.50	備考	
	30	0.51	—	0.46	0.69	0.62	0.90	0.59	1.20	0.66	0.64	0.58	0.49		
備考	31	0.52	—	0.46	—	0.60	—	0.58	2.90	—	0.64	—	0.49	備考	
	合計	17.39	14.05	14.66	17.97	20.58	19.85	29.24	19.35	26.06	21.99	18.17	17.08		
平均	0.56	0.50	0.47	0.60	0.66	0.66	0.94	0.62	0.87	0.71	0.61	0.55			
最低	0.51	0.48	0.46	0.46	0.54	0.47	0.58	0.49	0.66	0.63	0.58	0.47			

旌善昭和十四年水位年表 (單位米)

旌善		一月	二月	三月	四月	五月	六月	七月	八月	九月	十月	十一月	十二月	河川名	漢江
位	1	0.78	0.82	1.26	1.34	1.30	1.40	1.40	1.05	1.05	0.88	1.02	1.34	位	江原道
	2	0.77	0.83	1.26	1.35	1.30	1.36	1.40	1.03	1.00	0.87	1.01	1.34		旌善郡
置	3	0.74	0.84	1.30	1.35	1.25	1.34	1.38	2.50	0.98	0.86	1.00	1.30	置	旌善面
	4	0.76	0.84	1.30	1.36	1.25	1.30	1.38	1.80	0.95	0.85	1.00	1.30		鳳陽里
最低水位	5	0.75	0.85	1.30	1.36	1.24	1.25	1.36	1.68	0.94	0.85	1.40	1.25	最低水位	月日 1-25
	6	0.74	0.85	1.35	1.38	1.20	1.20	1.35	1.58	0.92	0.86	1.50	1.25		0.67
濁水位	7	0.73	0.82	1.35	1.38	1.20	1.15	1.34	1.56	0.90	0.85	1.45	1.24	濁水位	0.69
	8	0.72	0.80	1.40	1.38	1.24	1.20	1.32	1.55	0.90	0.85	1.43	1.23		0.86
低水位	9	0.72	0.84	1.40	1.40	1.20	1.25	1.30	1.45	0.90	0.84	1.45	1.22	低水位	0.86
	10	0.71	0.86	1.40	1.40	1.20	1.25	1.20	1.40	1.20	0.83	1.54	1.21		1.23
平均水位	11	0.70	0.86	1.42	1.40	1.30	1.25	1.25	1.50	1.15	0.82	1.52	1.20	平均水位	1.19
	12	0.70	0.88	1.42	1.42	1.30	1.30	1.45	1.45	1.10	0.80	1.50	1.15		月日 8-3
最高水位	13	0.70	0.90	1.44	2.20	1.80	1.30	1.30	1.42	1.05	0.80	1.48	1.10	最高水位	2.50
	14	0.70	0.90	1.45	1.88	1.80	1.25	1.25	1.50	1.00	0.79	1.46	1.00		月日 1-1
洪水水位	15	0.70	0.92	1.45	1.60	1.85	1.20	1.25	1.45	1.00	0.79	1.45	1.00	洪水水位	ナシ
	16	0.69	0.94	1.45	1.50	1.83	1.16	1.00	1.42	1.00	0.80	1.42	0.98		備考
備考	17	0.69	0.96	1.40	1.45	1.82	1.12	0.95	1.40	1.00	0.90	1.41	0.98	備考	
	18	0.69	0.98	1.35	1.43	1.80	1.10	0.93	1.35	1.10	1.50	1.40	0.98		
備考	19	0.68	1.00	1.30	1.42	1.80	1.05	0.90	1.32	0.96	1.46	1.36	0.96	備考	
	20	0.68	1.00	1.30	1.40	1.75	1.05	0.86	1.30	0.95	1.45	1.35	0.97		
備考	21	0.68	1.10	1.30	1.40	1.74	1.05	0.85	1.25	0.95	1.43	1.35	0.96	備考	
	22	0.68	1.15	1.32	1.45	1.74	1.10	0.82	1.22	0.94	1.40	1.35	0.96		
備考	23	0.68	1.20	1.35	1.45	1.73	1.10	0.80	1.20	0.93	1.36	1.36	0.95	備考	
	24	0.67	1.20	1.40	1.48	1.72	1.12	0.75	1.18	0.93	1.35	1.40	0.94		
備考	25	0.67	1.22	1.40	1.45	1.72	1.15	0.72	1.16	0.93	1.34	1.45	0.94	備考	
	26	0.76	1.23	1.40	1.42	1.72	1.40	1.35	1.15	0.92	1.30	1.45	0.94		
備考	27	0.77	1.24	1.35	1.40	1.72	1.45	1.25	1.12	0.92	1.25	1.43	0.92	備考	
	28	0.78	1.26	1.32	1.35	1.60	1.45	1.20	1.10	0.90	1.20	1.43	0.91		
備考	29	0.79	—	1.30	1.35	1.54	1.40	1.15	1.10	0.90	1.15	1.40	0.90	備考	
	30	0.80	—	1.30	1.32	1.50	1.40	1.10	1.15	0.88	1.13	1.35	0.90		
備考	31	0.80	—	1.32	—	1.45	—	1.08	1.10	—	1.03	—	0.91	備考	
	合計	22.43	27.29	42.06	43.47	47.61	37.10	35.64	42.44	29.25	32.59	41.12	33.23		
平均	0.72	0.97	1.36	1.45	1.54	1.24	1.15	1.37	0.97	1.05	1.37	1.07			
最低	0.67	0.80	1.26	1.32	1.20	1.05	0.72	1.03	0.88	0.79	1.00	0.90			

寧越昭和十四年水位年表 (單位米)

月日	寧越												河川名	漢江	
	一月	二月	三月	四月	五月	六月	七月	八月	九月	十月	十一月	十二月			
1	0.90	0.90	0.90	0.90	1.45	1.21	0.97	0.98	0.80	0.84	0.80	0.92	位	江原道	
2	0.90	0.90	0.91	0.90	1.45	1.20	0.96	0.96	0.80	0.84	0.80	0.90		寧越郡	
3	0.90	0.90	0.92	0.92	1.45	0.99	0.96	1.38	0.80	0.84	0.80	0.90		寧越面	
4	0.90	0.95	0.95	0.93	1.45	0.98	0.94	1.15	0.80	0.84	0.80	0.90		置	永興里
5	0.90	0.95	0.95	0.92	1.45	0.97	0.94	1.12	0.84	0.85	0.82	0.90			最低水位
6	0.90	0.95	0.98	0.92	1.45	0.96	0.95	1.08	0.86	0.85	0.84	0.90	濁水位	0.80	
7	0.90	0.95	0.98	0.92	1.45	1.00	0.95	1.06	0.86	0.84	0.84	0.90	低水位	0.84	
8	0.90	0.95	0.96	0.92	1.40	0.97	0.96	0.99	0.87	0.84	0.86	0.88	平水位	0.80	
9	0.90	0.95	0.97	0.92	1.40	0.97	0.94	0.96	0.88	0.83	0.87	0.88	平均水位	0.99	
10	0.90	0.95	0.95	0.92	1.35	0.97	0.96	1.00	0.88	0.81	0.89	0.88	最高水位	月日 4-13 1.98	
11	0.90	0.95	0.98	0.92	1.40	0.97	1.02	1.02	0.88	0.81	0.89	0.88		月日 1-1 洪水位 ナシ	
12	0.90	0.95	0.99	1.95	1.55	0.97	1.18	1.24	0.86	0.80	0.89	0.87	備考		
13	0.90	0.95	1.00	1.98	1.55	0.97	1.21	1.52	0.86	0.80	0.88	0.87			
14	0.90	0.95	1.00	1.50	1.70	0.96	0.96	1.30	0.84	0.80	0.88	0.87			
15	0.90	0.95	1.00	1.50	1.70	0.96	0.95	1.18	0.83	0.80	0.88	0.87			
16	0.90	0.95	1.00	1.50	1.70	0.96	0.95	1.15	0.83	0.80	0.88	0.87			
17	0.90	0.95	1.00	1.45	1.60	0.96	0.94	1.08	0.83	0.82	0.88	0.87			
18	0.90	0.95	0.95	1.45	1.55	0.96	0.92	0.96	0.82	0.82	0.87	0.87			
19	0.90	0.93	0.95	1.45	1.50	0.96	0.92	0.96	0.82	0.82	0.87	0.87			
20	0.90	0.93	0.92	1.45	1.50	0.95	0.90	0.87	0.81	0.82	0.87	0.87			
21	0.90	0.92	0.92	1.60	1.50	0.95	0.90	0.87	0.80	0.82	0.87	0.87			
22	0.90	0.92	0.92	1.80	1.40	0.95	0.88	0.87	0.80	0.81	0.90	0.87			
23	0.90	0.92	0.92	1.80	1.30	0.95	0.88	0.87	0.81	0.81	0.91	0.86			
24	0.90	0.92	0.90	1.70	1.30	0.96	0.86	0.84	0.81	0.81	0.91	0.86			
25	0.90	0.92	0.90	1.70	1.25	0.97	0.86	0.82	0.81	0.81	0.90	0.86			
26	0.90	0.92	0.90	1.65	1.45	0.97	0.84	0.82	0.81	0.81	0.90	0.86			
27	0.90	0.90	0.90	1.60	1.45	0.96	0.86	0.82	0.81	0.80	0.90	0.86			
28	0.90	0.90	0.90	1.50	1.40	0.95	0.88	0.80	0.82	0.80	0.90	0.86			
29	0.90	—	0.90	1.50	1.20	0.95	0.95	0.83	0.83	0.80	0.92	0.86			
30	0.90	—	0.90	1.45	1.20	0.96	1.05	0.83	0.83	0.80	0.92	0.86			
31	0.90	—	0.90	—	1.10	—	1.02	0.80	—	0.80	—	0.86			
合計	27.50	26.13	29.20	40.62	44.60	29.41	29.46	31.13	24.30	25.34	26.14	27.15			
平均	0.90	0.93	0.94	1.35	1.44	0.98	0.95	1.00	0.83	0.82	0.87	0.88			
最低	0.90	0.90	0.90	0.90	1.10	0.95	0.84	0.80	0.80	0.80	0.80	0.86			

丹陽昭和十四年水位年表 (單位米)

丹陽

月日	丹陽												河川名	漢江	
	一月	二月	三月	四月	五月	六月	七月	八月	九月	十月	十一月	十二月			
1	0.28	0.22	0.55	0.86	0.42	0.45	1.03	0.40	0.31	0.28	0.25	0.46	位	忠清北道	
2	0.27	0.26	0.49	0.84	0.40	0.40	1.00	0.38	0.30	0.27	0.25	0.44		丹陽郡	
3	0.26	0.29	0.45	0.83	0.39	0.37	0.95	0.36	0.28	0.28	0.25	0.43		丹陽面	
4	0.26	0.32	0.41	0.80	0.39	0.35	0.88	0.35	0.34	0.30	0.25	0.40		置	外中坊里
5	0.26	0.32	0.39	0.77	0.37	0.32	0.80	0.34	0.38	0.30	0.25	0.39			最低水位
6	0.24	0.30	0.38	0.75	0.35	0.30	0.75	0.32	0.37	0.34	0.24	0.38	濁水位	0.23	
7	0.24	0.28	0.50	0.71	0.34	0.30	0.68	0.32	0.35	0.34	0.24	0.38	低水位	0.26	
8	0.24	0.27	0.52	0.68	0.80	0.29	0.64	0.31	0.34	0.32	0.24	0.36	平水位	0.37	
9	0.24	0.26	0.54	0.65	0.90	0.28	0.59	0.28	0.32	0.32	0.30	0.36	平均水位	0.50	
10	0.23	0.26	0.51	0.60	0.75	0.27	0.56	0.27	0.30	0.31	0.53	0.35	最高水位	月日 4-15 2.63	
11	0.23	0.25	0.48	0.57	0.67	0.27	0.52	0.27	0.30	0.30	0.58	0.35		月日 洪水位 ナシ	
12	0.22	0.24	0.61	0.55	1.00	0.26	0.50	0.27	0.29	0.29	0.53	0.34	備考		
13	0.22	0.28	0.75	1.70	1.50	0.25	0.49	0.26	0.29	0.28	0.51	0.32			
14	0.22	0.30	0.80	2.50	2.50	0.25	0.48	0.50	0.28	0.28	0.50	0.30			
15	0.22	0.33	0.68	2.63	2.14	0.33	0.46	1.01	0.30	0.27	0.48	0.29			
16	0.22	0.35	0.60	2.40	1.80	0.50	0.44	0.90	0.35	0.35	0.58	0.29			
17	0.21	0.35	0.58	2.17	1.50	0.58	0.43	0.75	0.35	0.32	0.56	0.28			
18	0.21	0.34	0.55	1.97	1.29	0.60	0.40	0.70	0.32	0.31	0.55	0.27			
19	0.26	0.32	0.55	1.53	1.10	0.55	0.39	0.64	0.31	0.30	0.53	0.27			
20	0.30	0.30	0.54	1.22	1.00	0.50	0.38	0.55	0.30	0.29	0.50	0.26			
21	0.29	0.41	0.52	1.00	0.95	0.48	0.37	0.50	0.30	0.29	0.48	0.26			
22	0.26	0.45	0.56	0.89	0.88	0.45	0.37	0.45	0.30	0.28	0.52	0.26			
23	0.26	0.42	0.59	0.70	0.80	0.42	0.35	0.43	0.29	0.28	0.55	0.25			
24	0.25	0.40	0.70	0.55	0.75	0.40	0.34	0.40	0.34	0.28	0.60	0.25			
25	0.24	0.38	1.00	0.48	0.82	0.45	0.34	0.39	0.37	0.27	0.57	0.24			
26	0.24	0.40	1.15	0.47	0.75	0.59	0.37	0.39	0.35	0.27	0.55	0.25			
27	0.24	0.42	1.28	0.45	0.70	1.05	0.40	0.38	0.32	0.27	0.53	0.25			
28	0.23	0.50	1.20	0.44	0.64	1.20	0.40	0.37	0.30	0.26	0.50	0.24			
29	0.23	—	1.09	0.43	0.59	1.16	0.55	0.35	0.28	0.26	0.48	0.24			
30	0.23	—	0.95	0.43	0.55	1.10	0.49	0.34	0.28	0.26	0.46	0.24			
31	0.23	—	0.90	—	0.48	—	0.45	0.32	—	0.26	—	0.28			
合計	7.53	9.22	20.82	30.57	27.52	14.72	16.80	13.50	9.51	9.03	13.36	9.68			
平均	0.24	0.33	0.67	1.02	0.89	0.49	0.54	0.44	0.32	0.29	0.45	0.31			
最低	0.21	0.22	0.38	0.43	0.34	0.25	0.34	0.26	0.28	0.26	0.24	0.24			

忠州昭和十四年水位年表 (單位米)

月 日	忠州												河川名	漢江	
	一月	二月	三月	四月	五月	六月	七月	八月	九月	十月	十一月	十二月			
1	0.78	0.66	0.80	1.12	1.22	1.00	1.28	0.92	0.82	0.86	0.78	0.94	位	忠清北道	
2	0.88	0.80	0.78	1.18	1.18	1.00	1.26	0.90	0.82	0.86	0.78	0.92		忠州郡	
3	0.82	0.84	0.86	1.22	1.14	0.98	1.26	0.88	0.82	0.84	0.78	0.90		忠州邑	
4	0.76	0.84	0.96	1.30	1.10	0.96	1.22	0.86	0.84	0.84	0.80	0.90		漆琴里	
5	0.76	0.88	0.96	1.26	1.08	0.96	1.18	1.04	0.84	0.84	0.86	0.88		置	
6	0.74	0.88	0.94	1.24	1.10	0.94	1.12	1.38	0.82	0.84	0.86	0.88	最低水位	月日 1-18 0.52	
7	0.72	0.92	1.00	1.20	1.20	0.92	1.08	1.22	0.82	0.84	0.84	0.88	湯水位	0.56	
8	0.62	0.92	0.86	1.16	1.30	0.90	1.04	1.10	0.82	0.84	0.86	0.86	低水位	0.80	
9	0.58	0.90	0.96	1.14	1.30	0.88	1.02	1.00	0.84	0.82	0.92	0.86	平水位	0.90	
10	0.56	0.88	0.98	1.12	1.28	0.88	1.00	0.90	0.98	0.82	0.88	0.86	平均水位	0.98	
11	0.56	0.84	1.10	1.12	1.30	0.88	1.10	0.86	1.08	0.82	0.88	0.86	最高水位	月日 5-14 2.24	
12	0.56	0.80	1.22	1.16	1.46	0.88	1.50	0.80	1.10	0.82	0.88	0.86		月日 5-14 2.24	
13	0.56	0.80	1.38	1.66	1.90	0.86	1.30	0.76	1.08	0.80	0.86	0.84	洪水位	ナシ	
14	0.54	0.80	1.30	2.24	2.24	0.86	1.22	1.20	1.02	0.80	0.86	0.84		月日 ナシ	
15	0.54	0.80	1.22	1.96	2.00	0.86	1.18	1.12	1.00	0.80	0.88	0.84	備考	考	
16	0.54	0.78	1.16	1.64	1.78	0.86	1.14	1.14	0.96	0.78	0.88	0.82	備考	考	
17	0.52	0.82	1.12	1.52	1.70	0.84	1.12	1.18	0.94	0.78	0.86	0.82			
18	0.52	0.86	1.08	1.42	1.66	0.84	1.08	1.14	0.92	0.80	0.86	0.82			
19	0.58	0.90	1.04	1.32	1.60	0.84	1.06	1.08	0.92	0.82	0.86	0.82			
20	0.56	0.90	1.02	1.24	1.52	0.84	1.06	1.04	0.90	0.82	0.86	0.82			
21	0.56	0.92	1.02	1.20	1.44	0.84	1.06	1.00	0.90	0.82	0.90	0.82			
22	0.56	0.92	1.02	1.42	1.34	0.82	1.04	0.96	0.88	0.82	1.04	0.80			
23	0.54	0.88	1.00	1.38	1.26	0.84	1.04	0.92	0.88	0.82	1.30	0.80			
24	0.54	0.86	1.02	1.40	1.20	0.90	1.04	0.92	0.88	0.82	1.20	0.80			
25	0.52	0.86	1.00	1.38	1.22	1.22	1.02	0.90	0.88	0.82	1.18	0.80			
26	0.56	0.86	1.00	1.34	1.14	1.22	1.02	0.88	0.86	0.80	1.18	0.80			
27	0.58	0.84	1.02	1.30	1.30	1.52	0.98	0.86	0.86	0.80	1.10	0.80			
28	0.60	0.80	1.06	1.30	1.28	1.42	0.98	0.86	0.84	0.80	1.06	0.78			
29	0.60	—	1.06	1.28	1.26	1.30	0.96	0.84	0.84	0.80	1.00	0.78			
30	0.64	—	1.08	1.26	1.12	1.30	0.96	0.84	0.86	0.80	0.96	0.78			
31	0.64	—	1.08	—	1.02	—	0.94	0.84	—	0.78	—	0.78			
合計	19.04	23.76	32.20	40.48	42.64	29.96	34.26	30.34	27.02	25.32	27.96	25.96			
平均	0.61	0.85	1.04	1.35	1.38	0.98	1.11	0.98	0.90	0.82	0.93	0.84			
最低	0.52	0.66	0.78	1.12	1.02	0.82	0.94	0.84	0.82	0.78	0.78	0.78			

牧溪昭和十四年水位年表 (單位米)

月 日	牧溪												河川名	漢江	
	一月	二月	三月	四月	五月	六月	七月	八月	九月	十月	十一月	十二月			
1	0.30	0.18	0.36	0.48	0.52	0.43	0.67	0.32	0.16	0.19	0.12	0.37	位	忠清北道	
2	0.28	0.09	0.36	0.52	0.48	0.40	0.59	0.27	0.16	0.18	0.12	0.36		忠州郡	
3	0.19	0.11	0.35	0.58	0.43	0.37	0.53	0.25	0.16	0.18	0.11	0.34		嚴政面	
4	0.22	0.14	0.37	0.64	0.42	0.36	0.47	0.24	0.15	0.18	0.14	0.31		置	牧溪里
5	0.20	0.16	0.38	0.64	0.40	0.34	0.46	0.76	0.13	0.19	0.16	0.29		最低水位	月日 2-8 0.04
6	0.09	0.10	0.38	0.58	0.41	0.32	0.42	0.63	0.16	0.20	0.15	0.27	湯水位	0.10	
7	0.18	0.08	0.40	0.54	0.48	0.30	0.39	0.55	0.20	0.20	0.16	0.27	低水位	0.16	
8	0.15	0.04	0.40	0.52	0.87	0.29	0.38	0.49	0.18	0.19	0.16	0.28	平水位	0.30	
9	0.17	0.09	0.39	0.52	0.76	0.29	0.36	0.43	0.22	0.19	0.28	0.26	平均水位	0.37	
10	0.19	0.11	0.40	0.50	0.69	0.32	0.33	0.37	0.28	0.18	0.32	0.25	最高水位	月日 5-14 1.49	
11	0.20	0.10	0.42	0.48	0.65	0.44	0.33	0.33	0.30	0.18	0.34	0.22		月日 5-14 1.49	
12	0.17	0.10	0.89	0.50	1.22	0.43	0.81	0.31	0.32	0.18	0.67	0.14	洪水位	ナシ	
13	0.18	0.12	0.90	0.68	1.35	0.38	1.04	0.42	0.33	0.17	0.56	0.19		月日 ナシ	
14	0.20	0.13	0.80	1.34	1.49	0.35	0.89	0.54	0.34	0.16	0.49	0.21	備考	考	
15	0.20	0.14	0.76	1.28	1.32	0.34	0.73	0.53	0.29	0.16	0.44	0.10	備考	考	
16	0.17	0.14	0.68	1.18	1.21	0.33	0.62	0.55	0.28	0.16	0.40	0.25			
17	0.18	0.15	0.53	1.02	1.14	0.29	0.63	0.59	0.28	0.16	0.38	0.20			
18	0.20	0.15	0.50	0.89	1.08	0.28	0.47	0.52	0.29	0.15	0.35	0.18			
19	0.19	0.16	0.48	0.82	0.98	0.26	0.43	0.44	0.28	0.17	0.33	0.10			
20	0.17	0.18	0.46	0.76	0.91	0.24	0.39	0.38	0.27	0.15	0.31	0.07			
21	0.18	0.22	0.42	0.76	0.83	0.23	0.37	0.34	0.27	0.26	0.30	0.14			
22	0.19	0.24	0.42	0.70	0.76	0.22	0.35	0.30	0.26	0.27	0.29	0.21			
23	0.20	0.28	0.41	0.72	0.71	0.21	0.31	0.26	0.25	0.24	0.30	0.15			
24	0.18	0.32	0.41	0.74	0.67	0.19	0.29	0.24	0.24	0.22	0.33	0.13			
25	0.20	0.35	0.42	0.72	0.63	0.23	0.28	0.21	0.21	0.20	0.35	0.12			
26	0.18	0.37	0.48	0.70	0.62	0.24	0.27	0.20	0.20	0.18	0.40	0.13			
27	0.18	0.37	0.48	0.68	0.61	0.36	0.30	0.20	0.21	0.17	0.43	0.12			
28	0.17	0.37	0.46	0.62	0.60	0.67	0.29	0.18	0.20	0.16	0.41	0.12			
29	0.16	—	0.44	0.60	0.56	0.70	0.46	0.20	0.19	0.15	0.39	0.11			
30	0.19	—	0.42	0.58	0.51	0.75	0.42	0.18	0.19	0.14	0.36	0.10			
31	0.20	—	0.46	—	0.46	—	0.34	0.16	—	0.13	—	0.10			
合計	5.86	4.99	15.09	21.29	23.77	10.56	14.62	11.99	7.00	5.64	9.55	6.09			
平均	0.19	0.18	0.48	0.71	0.77	0.35	0.47	0.37	0.23	0.18	0.32	0.20			
最低	0.09	0.04	0.35	0.48	0.40	0.19	0.27	0.16	0.13	0.13	0.11	0.07			

驪州昭和十四年水位年表 (單位米)

驪州	一月	二月	三月	四月	五月	六月	七月	八月	九月	十月	十一月	十二月	河川名	漢江
1	1.90	1.90	1.95	1.95	1.85	1.75	1.70	1.64	1.55	1.60	1.55	1.75	位	京畿道
2	1.90	1.90	1.95	2.00	1.85	1.75	1.70	1.64	1.55	1.60	1.55	1.75		驪州郡
3	1.90	1.90	1.95	2.00	1.85	1.75	1.70	1.90	1.55	1.60	1.55	1.75		驪州邑
4	1.90	1.90	1.95	2.00	1.85	1.75	1.65	1.93	1.55	1.60	1.55	1.75		弘門里
5	1.90	1.90	1.95	2.00	1.85	1.75	1.65	1.95	1.55	1.60	1.55	1.75		月日 11-8
6	1.90	1.90	1.95	2.00	1.85	1.70	1.65	1.95	1.55	1.60	1.55	1.70	最低水位	1.55
7	1.90	1.90	1.95	1.95	1.85	1.70	1.65	1.95	1.55	1.60	1.55	1.70	濁水位	1.55
8	1.90	1.90	1.95	1.95	1.85	1.70	1.65	1.95	1.55	1.60	1.55	1.70	低水位	1.60
9	1.90	1.90	1.95	1.95	1.85	1.70	1.65	1.95	1.55	1.60	1.60	1.70	平水位	1.70
10	1.90	1.90	1.95	1.95	1.85	1.70	1.65	1.93	1.55	1.60	1.60	1.70	平均水位	1.76
11	1.90	1.90	1.95	1.95	1.85	1.70	1.65	1.93	1.60	1.60	1.60	1.65	最高水位	月日 4-6
12	1.90	1.90	1.93	1.95	1.83	1.70	1.65	1.90	1.63	1.60	1.65	1.65		2.00
13	1.90	1.90	1.93	1.95	1.83	1.70	1.65	1.90	1.63	1.60	1.65	1.65	洪水位	ナシ
14	1.90	1.90	1.92	1.95	1.83	1.70	1.65	1.85	1.65	1.60	1.65	1.65		ナシ
15	1.90	1.90	1.92	1.95	1.83	1.70	1.65	1.85	1.65	1.60	1.65	1.65	備考	
16	1.90	1.90	1.92	1.90	1.83	1.70	1.65	1.80	1.65	1.55	1.65	1.65		
17	1.90	1.90	1.92	1.90	1.83	1.70	1.65	1.75	1.65	1.55	1.70	1.65		
18	1.90	1.90	1.92	1.90	1.82	1.70	1.65	1.70	1.65	1.55	1.70	1.60		
19	1.90	1.90	1.92	1.90	1.82	1.70	1.65	1.65	1.60	1.55	1.70	1.60		
20	1.90	1.90	1.92	1.90	1.82	1.70	1.65	1.65	1.60	1.55	1.70	1.60		
21	1.90	1.93	1.92	1.90	1.80	1.70	1.65	1.65	1.60	1.55	1.75	1.60		
22	1.90	1.93	1.92	1.90	1.80	1.70	1.65	1.65	1.60	1.55	1.75	1.60		
23	1.90	1.94	1.95	1.90	1.80	1.70	1.65	1.60	1.60	1.55	1.75	1.60		
24	1.90	1.94	2.00	1.90	1.80	1.70	1.65	1.60	1.60	1.55	1.75	1.60		
25	1.90	1.94	1.95	1.90	1.80	1.70	1.64	1.60	1.60	1.55	1.75	1.60		
26	1.90	1.94	1.95	1.85	1.80	1.70	1.64	1.60	1.60	1.55	1.75	1.60		
27	1.90	1.95	1.95	1.85	1.80	1.70	1.64	1.55	1.60	1.55	1.75	1.60		
28	1.90	1.95	1.95	1.85	1.80	1.70	1.64	1.55	1.60	1.55	1.75	1.60		
29	1.90	—	1.95	1.85	1.80	1.70	1.64	1.55	1.60	1.55	1.75	1.60		
30	1.90	—	1.95	1.85	1.80	1.70	1.64	1.55	1.60	1.55	1.75	1.60		
31	1.90	—	1.95	—	1.80	—	1.64	1.55	—	1.55	—	1.60		
合計	58.90	53.52	60.19	57.75	56.59	51.25	51.23	54.22	47.81	48.80	49.75	51.20		
平均	1.90	1.94	1.94	1.92	1.83	1.70	1.65	1.75	1.59	1.57	1.66	1.65		
最低	1.90	1.90	1.92	1.85	1.80	1.70	1.64	1.55	1.55	1.55	1.55	1.60		

高安甲昭和十四年水位年表 (單位米)

高安甲	一月	二月	三月	四月	五月	六月	七月	八月	九月	十月	十一月	十二月	河川名	漢江
1	1.09	0.95	1.30	1.28	1.48	1.51	1.83	1.17	1.66	1.04	1.01	1.27	位	京畿道
2	1.08	0.94	1.26	1.32	1.42	1.45	1.70	1.11	1.48	1.04	1.00	1.23		楊州郡
3	1.07	0.94	1.30	1.36	1.38	1.40	1.62	1.08	1.32	1.04	1.00	1.18		元阜面
4	1.07	0.94	1.30	1.40	1.34	1.34	1.53	1.05	1.20	1.04	1.02	1.16		陵内里
5	1.06	0.93	1.28	1.43	1.33	1.31	1.46	1.12	1.15	1.08	1.03	1.14		月日 2-10
6	1.04	0.93	1.26	1.44	1.30	1.27	1.42	1.20	1.16	1.13	1.04	1.15	最低水位	0.92
7	1.02	0.92	1.30	1.41	1.30	1.25	1.48	1.33	1.11	1.15	1.02	1.16	濁水位	0.94
8	1.00	0.92	1.32	1.38	1.30	1.31	1.48	1.26	1.08	1.17	1.02	1.14	低水位	0.93
9	1.00	0.92	1.30	1.34	1.50	1.32	1.46	1.20	1.17	1.24	1.14	1.12	平水位	1.20
10	1.00	0.92	1.28	1.32	1.50	1.45	1.40	1.16	1.22	1.18	1.18	1.12	平均水位	1.29
11	1.00	0.93	1.30	1.30	1.50	1.38	1.52	1.13	1.50	1.15	1.40	1.04	最高水位	月日 5-13
12	0.93	0.94	1.34	1.32	2.53	1.34	2.06	1.11	1.42	1.12	1.47	1.02		3.50
13	0.98	0.95	1.48	1.80	3.50	1.45	1.96	1.06	1.32	1.10	1.45	1.01	洪水位	ナシ
14	0.98	0.96	1.66	2.48	3.12	1.50	1.95	1.10	1.32	1.08	1.42	1.00		ナシ
15	0.98	0.97	1.58	2.74	2.94	1.39	1.82	1.22	1.28	1.06	1.33	0.99	備考	
16	0.98	0.98	1.52	2.46	2.96	1.31	1.65	1.17	1.22	1.04	1.33	0.98		
17	0.99	0.99	1.42	2.22	2.82	1.26	1.54	1.20	1.20	1.06	1.27	0.98		
18	0.99	1.00	1.37	2.04	2.60	1.23	1.45	1.24	1.20	1.04	1.26	0.97		
19	0.98	1.03	1.33	1.90	2.22	1.20	1.38	1.20	1.20	1.10	1.23	0.95		
20	0.97	1.05	1.29	1.79	2.24	1.18	1.34	1.15	1.18	1.18	1.20	0.96		
21	0.97	1.07	1.25	1.70	2.10	1.14	1.27	1.10	1.16	1.20	1.18	0.96		
22	0.97	1.07	1.24	1.70	1.97	1.14	1.24	1.06	1.14	1.19	1.18	0.96		
23	0.96	1.10	1.22	1.70	1.87	1.12	1.19	1.03	1.12	1.18	1.20	0.96		
24	0.95	1.14	1.22	1.72	1.85	1.11	1.15	1.00	1.10	1.17	1.21	0.96		
25	0.95	1.17	1.26	1.72	2.02	1.22	1.14	0.97	1.08	1.14	1.26	0.95		
26	0.95	1.23	1.28	1.76	1.94	1.74	1.13	0.95	1.10	1.11	1.32	0.95		
27	0.95	1.27	1.30	1.69	1.88	2.25	1.12	0.93	1.09	1.08	1.30	0.95		
28	0.95	1.28	1.30	1.63	1.82	1.92	1.18	0.92	1.08	1.06	1.30	0.95		
29	0.95	—	1.26	1.59	1.73	2.00	1.20	0.95	1.07	1.04	1.28	0.96		
30	0.95	—	1.26	1.54	1.66	1.91	1.23	1.00	1.06	1.03	1.26	0.96		
31	0.95	—	1.25	—	1.57	—	1.22	0.98	—	1.02	—	0.97		
合計	30.77	28.44	41.03	50.48	60.63	42.40	45.12	34.15	36.39	34.26	36.36	32.11		
平均	0.99	1.02	1.32	1.68	1.96	1.41	1.46	1.10	1.21	1.11	1.21	1.04		
最低	0.95	0.92	1.22	1.28	1.30	1.11	1.12	0.92	1.06	1.02	1.00	0.95		

蘆島昭和十四年水位年表 (單位米)

月日	一月	二月	三月	四月	五月	六月	七月	八月	九月	十月	十一月	十二月	河川名	漢江
1	0.53	0.51	0.65	0.63	0.72	0.76	0.94	0.51	0.39	0.41	0.39	0.54	位 置 最低水位 湯水位 低水位 平水位 平均水位 最高水位 月一 洪水位 備考	京畿道
2	0.56	0.44	0.64	0.65	0.70	0.72	0.86	0.47	0.72	0.40	0.38	0.52		高陽郡
3	0.59	0.54	0.66	0.67	0.68	0.69	0.82	0.46	0.60	0.40	0.39	0.50		蘆島面
4	0.53	0.53	0.66	0.69	0.66	0.66	0.76	0.44	0.55	0.42	0.40	0.48		西灘島里
5	0.70	0.53	0.65	0.74	0.64	0.64	0.70	0.46	0.50	0.44	0.40	0.48		月 ^日 12-31
6	0.57	0.50	0.65	0.74	0.63	0.60	0.68	0.46	0.49	0.46	0.40	0.48		0.35
7	0.54	0.50	0.64	0.72	0.63	0.60	0.71	0.46	0.48	0.40	0.42	0.48		0.37
8	0.62	0.51	0.66	0.69	0.67	0.62	0.70	0.46	0.47	0.48	0.44	0.47		0.44
9	0.60	0.48	0.66	0.69	0.72	0.64	0.71	0.53	0.48	0.52	0.46	0.46		0.53
10	0.54	0.48	0.64	0.66	0.75	0.67	0.66	0.50	0.49	0.50	0.48	0.48		0.61
11	0.55	0.47	0.64	0.64	0.75	0.66	0.72	0.48	0.67	0.42	0.50	0.58		月 ^日 5-13
12	0.60	0.47	0.66	0.66	1.16	0.63	1.15	0.47	0.67	0.40	0.67	0.46		2.16
13	0.55	0.45	0.75	0.69	2.16	0.65	0.96	0.45	0.67	0.47	0.63	0.45		ナシ
14	0.50	0.44	0.80	0.74	1.84	0.62	0.98	0.45	0.60	0.45	0.66	0.40		ナシ
15	0.52	0.51	0.84	1.55	1.72	0.67	0.94	0.52	0.58	0.44	0.62	0.38		備考
16	0.50	0.50	0.79	1.42	1.70	0.62	0.83	0.51	0.57	0.43	0.59	0.41		
17	0.50	0.48	0.75	1.12	1.65	0.59	0.76	0.51	0.54	0.40	0.56	0.40		
18	0.52	0.51	0.70	1.25	1.47	0.56	0.70	0.53	0.52	0.42	0.54	0.40		
19	0.53	0.50	0.67	1.05	1.30	0.53	0.66	0.52	0.50	0.45	0.53	0.49		
20	0.55	0.50	0.64	0.96	1.20	0.52	0.62	0.49	0.50	0.48	0.51	0.41		
21	0.54	0.50	0.62	0.92	1.12	0.49	0.58	0.46	0.50	0.50	0.50	0.36		
22	0.54	0.52	0.61	0.89	1.05	0.49	0.56	0.44	0.49	0.49	0.50	0.37		
23	0.46	0.54	0.61	0.88	0.98	0.49	0.52	0.42	0.48	0.50	0.50	0.37		
24	0.42	0.56	0.60	0.91	0.96	0.48	0.50	0.41	0.46	0.50	0.50	0.37		
25	0.54	0.60	0.60	0.90	1.01	0.50	0.49	0.39	0.45	0.49	0.52	0.37		
26	0.43	0.64	0.64	0.93	1.04	0.79	0.48	0.38	0.44	0.47	0.55	0.36		
27	0.44	0.65	0.65	0.89	0.98	1.22	0.48	0.37	0.44	0.46	0.56	0.36		
28	0.41	0.65	0.65	0.85	0.96	1.02	0.49	0.36	0.43	0.46	0.57	0.36		
29	0.43	—	0.64	0.83	0.90	1.02	0.52	0.37	0.43	0.39	0.53	0.35		
30	0.47	—	0.63	0.80	0.85	1.00	0.51	0.40	0.42	0.41	0.54	0.35		
31	0.53	—	0.63	—	0.80	—	0.53	0.40	—	0.40	—	0.35		
合計	16.31	14.51	20.63	25.76	32.40	20.15	21.52	14.08	15.53	13.86	15.24	13.24		
平均	0.53	0.52	0.97	0.86	1.05	0.67	0.69	0.45	0.52	0.45	0.51	0.43		
最低	0.41	0.44	0.60	0.63	0.63	0.48	0.48	0.36	0.39	0.39	0.38	0.35		

人道橋昭和十四年水位年表 (單位米)

月日	一月	二月	三月	四月	五月	六月	七月	八月	九月	十月	十一月	十二月	河川名	漢江
1	0.00	0.00	-0.30	0.05	0.39	0.44	1.12	↔0.15	↔0.21	↔0.23	0.05	0.25	位 置 最低水位 湯水位 低水位 平水位 平均水位 最高水位 月一 洪水位 備考	京畿道
2	0.00	0.00	0.30	0.16	0.35	0.10	0.78	↔0.10	0.10	↔0.25	0.09	0.21		京城府
3	0.00	0.00	0.30	0.02	0.11	0.05	0.32	↔0.13	0.20	↔0.21	0.02	0.14		二村町
4	0.00	0.00	0.40	0.08	0.06	0.05	0.21	↔0.15	0.28	↔0.23	0.03	0.17		月 ^日 12-20
5	0.00	0.00	0.40	0.17	0.07	0.04	0.19	↔0.10	0.25	↔0.15	↔0.10	0.06		↔0.57
6	0.00	0.00	0.40	0.23	0.05	0.02	0.20	0.01	0.11	↔0.10	↔0.18	0.02		湯水位
7	0.00	0.00	0.40	0.28	0.04	↔0.05	0.19	0.05	0.06	0.00	↔0.29	0.04		↔0.30
8	0.00	0.00	0.50	0.20	0.02	0.03	0.21	0.07	6.20	↔0.02	0.10	0.09		低水位
9	0.00	0.00	0.50	0.18	0.01	0.05	0.19	0.03	0.32	0.05	0.41	0.16		↔0.02
10	0.00	0.00	0.40	0.07	0.06	0.06	0.20	↔0.10	0.58	0.45	0.32	0.15		平水位
11	0.00	0.05	0.40	0.02	0.30	0.07	0.32	↔0.07	0.81	0.90	0.37	0.08		0.10
12	0.00	0.05	0.40	0.00	0.72	0.06	0.91	0.15	1.30	0.65	0.32	0.00		平均水位
13	0.00	0.05	0.50	0.15	1.98	0.05	0.72	0.10	0.75	0.20	0.30	0.11		0.22
14	0.00	0.10	0.50	0.76	1.71	0.30	0.85	↔0.05	0.00	0.05	0.41	0.21		月 ^日 5-14
15	0.00	0.10	0.80	1.25	1.50	0.50	0.56	↔0.08	0.21	0.00	0.38	0.30		1.98
16	0.00	0.10	0.80	1.18	1.49	0.90	0.25	↔0.10	0.26	0.05	0.36	0.24	月一 洪水位	
17	0.00	0.10	0.80	0.97	1.48	0.42	0.23	↔0.03	0.22	0.10	0.34	0.08	ナシ	
18	0.00	0.20	0.70	0.78	1.40	0.38	0.21	↔0.07	0.28	0.20	0.27	↔0.14	備考	
19	0.00	0.20	0.70	0.60	1.35	0.05	0.20	0.20	0.21	0.05	0.16	↔0.38		
20	0.00	0.20	1.00	0.57	1.01	0.00	0.19	0.05	0.10	↔0.10	0.07	↔0.57		
21	0.00	0.20	0.80	0.45	0.92	↔0.05	0.21	↔0.03	↔0.16	0.02	0.09	↔0.52		
22	0.00	0.20	0.70	0.40	0.88	↔0.02	0.12	↔0.10	↔0.35	0.08	0.02	↔0.48		
23	0.00	0.30	1.20	0.42	0.71	↔0.03	0.06	↔0.15	↔0.30	0.15	0.03	↔0.52		
24	0.00	0.30	1.20	0.48	0.66	↔0.05	0.02	↔0.20	↔0.23	0.10	0.00	↔0.40		
25	0.00	0.30	0.80	0.46	0.59	0.01	0.04	↔0.28	↔0.10	↔0.02	0.01	↔0.28		
26	0.00	0.30	0.70	0.45	0.60	0.39	0.00	↔0.25	↔0.22	0.15	0.03	↔0.07		
27	0.00	0.30	0.70	0.42	0.54	1.01	0.07	↔0.27	↔0.11	0.35	0.05	0.42		
28	0.00	0.30	0.70	0.39	0.53	0.90	0.02	↔0.30	↔0.20	0.13	0.20	0.14		
29	0.00	—	0.60	0.38	0.55	1.05	↔0.05	↔0.32	↔0.28	0.05	0.25	0.12		
30	0.00	—	0.60	0.38	0.80	1.10	0.00	↔0.30	↔0.27	0.00	0.23	0.10		
31	0.00	—	0.60	—	0.81	—	↔0.10	↔0.20	—	0.02	—	0.10		
合計	0.00	3.35	19.10	11.95	21.69	7.83	8.44	↔2.87	3.81	2.44	4.34	↔0.17		
平均	0.00	0.12	0.62	0.40	0.70	0.26	0.27	↔0.09	0.13	0.08	0.14	↔0.01		
最低	0.00	0.00	0.30	0.00	0.01	↔0.05	↔0.10	↔0.32	↔0.35	↔0.25	↔0.29	↔0.57		

舊龍山昭和十

舊龍山

日	一月		二月		三月		四月		五月		六月	
	高	低	高	低	高	低	高	低	高	低	高	低
1	0.75	0.38	1.40	0.40	2.10	0.00	2.10	0.60
2	0.70	0.70	1.40	0.50	2.10	0.30	2.20	0.50
3	0.80	0.60	1.50	0.60	2.40	0.60
4	1.10	0.50	2.00	0.70	2.40	0.60
5	1.80	0.69	2.55	0.80	2.30	1.20	2.20	0.50
6	2.20	0.70	2.60	0.90	3.00	1.20	2.10	0.50
7	2.44	0.70	2.30	0.80	1.90	0.50
8	2.50	0.85	2.30	0.70	1.60	0.60
9	0.00	↔0.19	2.50	0.90	1.80	0.60	2.30	1.10	1.40	0.50
10	0.10	0.00	1.60	0.70	—	0.50	2.10	1.10	1.10	0.50
11	0.10	0.00	1.10	0.40	1.00	0.40	2.30	1.10	0.90	0.50
12	0.80	0.30	1.30	0.60	1.40	0.40	0.70	0.40
13	0.80	0.50	1.50	0.60	1.90	0.90	0.80	0.50
14	0.50	0.80	0.70	1.10	1.40	1.40	0.40	1.10	0.60
15	0.20	↔0.10	0.70	0.60	1.70	1.70	1.40	0.50
16	0.90	0.20	0.85	0.50	1.85	1.50	1.70	0.40
17	0.20	0.00	0.60	0.25	0.45	0.50	1.80	1.50	1.70	1.40	2.10	0.40
18	0.40	0.10	0.30	0.50	1.10	0.20	2.10	1.30	2.40	0.50
19	0.30	0.10	1.10	0.80	0.90	0.50	2.60	1.50	2.50	0.50
20	1.30	1.00	1.50	0.40	1.30	0.50	2.80	1.40	2.70	0.40
21	1.40	0.90	1.80	0.50	1.80	0.70	2.80	1.30	2.50	0.60
22	1.50	1.00	2.00	0.60	2.80	1.15	2.40	0.60
23	1.55	1.10	2.00	0.10	2.70	1.00	2.10	0.50
24	1.50	1.10	2.50	0.70	1.30	0.60	2.50	0.90	1.60	0.40
25	0.30	0.10	1.45	1.00	1.90	0.65	1.40	0.65	2.10	1.00	1.60	0.60
26	0.50	0.00	1.10	0.80	1.95	0.60	1.40	0.50	1.90	1.00	1.50	0.87
27	0.45	0.00	0.90	0.70	1.60	0.60	1.60	0.60	1.60	0.90	1.70	1.30
28	0.45	0.00	0.90	0.50	1.30	0.50	1.70	—	1.45	0.90	1.80	1.00
29	—	—	1.35	0.50	1.90	0.60	1.40	0.80	2.00	1.00
30	0.40	0.10	—	—	1.20	0.60	2.00	0.60	1.70	0.80	2.10	1.00
31	0.40	...	—	—	1.45	0.50	—	—	1.90	0.70	—	—
合計	4.30	0.11	14.50	9.85	44.44	17.08	42.50	18.95	53.15	23.75	55.00	17.97
平均	0.31	0.01	1.12	0.76	1.43	0.55	1.70	0.76	2.13	0.95	1.83	0.60
最	0.50	↔0.19	1.55	0.20	2.50	0.10	2.60	0.40	3.00	0.00	2.70	0.40

四年水位年表 (單位米)

舊龍山

日	七月		八月		九月		十月		十一月		十二月		河川名	漢江
	高	低	高	低	高	低	高	低	高	低	高	低		
1	2.50	0.90	2.00	0.50	2.40	0.50	1.80	0.70	1.50	0.70	1.20	0.90	位	京畿道
2	2.30	0.80	2.00	0.50	2.40	1.10	1.70	0.70	1.00	0.80	1.10	0.80	置	京城府
3	2.30	0.80	2.00	0.50	2.20	0.90	1.50	0.80	1.30	0.80	0.90	0.80		岩根町
4	1.90	0.70	2.00	0.30	1.90	0.70	1.40	0.70	0.80	0.70	0.90	0.80	最低水位	月日 1-9
5	2.00	0.50	1.90	0.50	1.70	0.70	1.20	0.70	0.60	0.50	0.80	0.70		↔ 0.19
6	2.10	0.60	1.70	0.50	1.40	0.70	1.00	0.70	0.80	0.50	0.90	0.70	平均	低 0.69
7	2.00	0.70	1.60	0.70	1.00	0.60	0.70	0.60	0.90	0.50	0.90	0.70		高 1.53
8	1.70	0.70	1.20	0.60	0.70	0.50	0.60	0.55	1.10	0.70	0.80	0.20	小潮時	低 0.53
9	1.50	0.60	0.80	0.40	0.60	0.50	1.50	0.60	1.40	0.70	1.20	0.80	平均	高 0.83
10	1.20	0.60	0.60	0.40	1.20	0.50	1.50	0.70	1.30	0.80	1.30	1.10	大潮時	低 0.88
11	1.30	0.80	0.50	0.40	1.80	0.60	1.90	0.70	1.70	0.90	1.10	1.00	平均	高 2.28
12	1.40	1.20	0.70	0.40	2.40	0.90	2.20	0.80	2.00	1.20	1.20	0.90	最高水位	月日 5-6
13	1.50	1.10	1.50	0.30	2.50	0.80	2.30	0.90	1.40	1.20	1.40	1.00		3.00
14	1.70	1.10	2.30	0.20	2.70	0.90	2.30	1.00	1.70	1.20	1.20	1.10	月日	ナシ
15	2.10	1.00	2.10	0.60	2.40	1.00	2.20	1.00	1.50	1.20	1.10	0.10	洪水位	
16	2.40	1.00	2.20	0.90	2.50	0.70	1.80	1.00	1.30	1.10	1.15	1.10	備	考
17	2.70	0.80	2.80	1.10	2.30	0.90	1.50	1.00	1.10	0.90	1.30	1.00		
18	2.40	0.80	2.20	0.90	2.00	0.90	1.50	0.90	0.85	0.80	1.00	0.80		
19	2.80	0.40	2.10	0.70	1.60	0.80	1.00	0.80	1.00	0.70	—	0.60		
20	2.80	0.70	2.70	0.80	1.10	0.70	0.80	0.80	0.75	0.70	—	0.50		
21	2.50	0.70	2.40	1.00	0.70	0.60	0.70	0.65	—	0.60	—	0.50		
22	2.20	0.60	2.00	0.70	0.70	0.50	0.65	0.60	—	0.60	—	0.50		
23	1.85	0.60	0.60	0.40	0.50	0.40	0.65	0.55	0.70	0.60	0.70	0.50		
24	1.30	0.50	0.40	0.30	0.70	0.40	0.80	0.55	0.90	0.70	1.10	0.50		
25	0.90	0.50	0.70	0.30	0.90	0.40	1.00	0.60	1.20	1.00	0.80	0.70		
26	1.00	0.80	0.90	0.20	1.30	0.60	1.30	0.70	1.40	0.80	1.10	0.80		
27	1.40	0.50	1.30	0.20	1.10	0.60	1.60	0.70	1.90	0.90	1.40	1.00		
28	1.40	0.40	1.50	0.40	1.80	0.60	1.60	0.90	1.70	1.10	1.50	1.10		
29	2.50	1.00	2.20	0.60	1.80	0.70	1.80	0.90	1.30	1.20	1.50	1.20		
30	2.50	0.90	2.10	0.40	1.70	0.80	1.70	0.90	1.50	1.10	1.45	1.00		
31	1.90	0.90	2.30	0.60	—	—	1.60	1.00	—	—	1.60	1.10		
合計	60.05	23.20	51.30	16.30	48.00	20.50	43.80	23.70	34.60	25.20	30.60	24.50		
平均	1.94	0.75	1.65	0.53	1.60	0.68	1.41	0.76	1.24	0.84	1.13	0.79		
最	2.80	0.40	2.80	0.20	2.70	0.40	2.30	0.55	2.00	0.50	1.50	0.10		

春川昭和十四年水位年表 (單位米)

月 日	春川												河川名	漢江	
	一月	二月	三月	四月	五月	六月	七月	八月	九月	十月	十一月	十二月			
1	0.70	1.00	1.00	1.00	1.30	0.70	0.40	0.23	1.00	0.50	0.38	0.40	位	江原道	
2	0.70	1.00	1.00	1.00	1.20	0.60	0.40	0.23	1.00	0.50	0.38	0.39		春川郡	
3	0.70	1.00	1.00	1.00	1.20	0.60	0.44	0.23	1.00	0.50	0.38	0.39		置	西面
4	0.70	1.00	1.00	1.00	1.20	0.60	0.35	0.23	0.90	0.50	0.39	0.39			德斗院里
5	0.70	1.00	1.00	1.00	1.25	0.60	0.37	0.22	0.90	0.50	0.40	0.38			月日 7-24
6	0.70	1.00	1.00	1.00	1.30	0.60	0.35	0.22	0.90	0.50	0.39	0.37	最低水位	0.20	
7	0.70	1.00	1.00	1.00	1.20	0.65	0.30	0.22	0.90	0.50	0.39	0.37	湧水位	0.22	
8	0.70	1.00	1.00	1.00	1.20	0.63	0.30	0.22	0.90	0.50	0.39	0.37	低水位	0.34	
9	0.70	1.00	1.00	1.00	1.70	0.62	0.30	0.22	0.90	0.50	0.40	0.38	平水位	0.70	
10	0.70	1.00	1.00	1.00	2.30	0.61	0.40	0.22	0.90	0.50	0.40	0.37	平均水位	0.73	
11	0.70	1.00	1.00	1.00	2.40	0.60	0.45	0.22	0.90	0.50	0.40	0.37	最高水位	月日 4-15	
12	0.70	1.00	1.00	1.30	2.00	0.60	0.43	0.22	0.80	0.50	0.40	0.36		2.50	
13	0.70	1.00	1.00	1.90	1.50	0.60	0.40	0.23	0.80	0.50	0.40	0.36	月日 1-1	ナシ	
14	0.70	1.00	1.00	2.00	1.90	0.60	0.35	0.23	0.80	0.50	0.40	0.35			
15	0.70	1.00	1.00	2.50	1.70	0.60	0.33	0.23	0.80	0.50	0.40	0.34	備考		
16	0.70	1.00	1.00	1.80	1.40	0.60	0.30	0.24	0.80	0.40	0.45	0.34	備考		
17	0.70	1.00	1.00	1.30	1.30	0.60	0.30	0.22	0.80	0.40	0.46	0.34			
18	0.70	1.00	1.00	1.20	1.30	0.50	0.30	0.22	0.80	0.42	0.46	0.34			
19	0.70	1.00	1.00	1.20	1.20	0.50	0.25	0.22	0.80	0.45	0.46	0.33			
20	0.70	1.00	1.00	1.20	1.10	0.50	0.25	0.22	0.70	0.40	0.48	0.33			
21	0.70	1.00	1.00	1.30	1.10	1.60	0.25	0.22	0.70	0.40	0.48	0.33			
22	0.70	1.00	1.00	1.30	1.00	1.55	0.25	0.22	0.70	0.40	0.48	0.33			
23	0.70	1.00	1.00	1.30	1.00	1.54	0.20	0.22	0.70	0.40	0.47	0.33			
24	0.70	1.00	1.00	1.20	0.90	1.60	0.20	0.22	0.70	0.40	0.46	0.32			
25	0.70	1.00	1.00	1.20	0.90	2.00	0.28	0.30	0.70	0.40	0.45	0.31			
26	0.70	1.00	1.00	1.20	0.80	1.70	0.27	0.40	0.70	0.38	0.44	0.31			
27	0.70	1.00	1.00	1.20	0.80	2.20	0.26	0.40	0.60	0.38	0.43	0.30			
28	0.70	1.00	1.00	1.20	0.70	2.20	0.25	0.60	0.60	0.38	0.42	0.30			
29	0.70	—	1.00	1.20	0.70	2.10	0.25	0.60	0.60	0.37	0.42	0.30			
30	0.70	—	1.00	1.20	0.70	2.00	0.23	1.00	0.60	0.37	0.42	0.30			
31	0.70	—	1.00	—	0.70	—	0.23	1.00	—	0.38	—	0.30			
合計	21.70	28.00	31.00	37.70	38.95	30.40	9.64	9.67	23.90	13.83	12.68	10.70			
平均	0.70	1.00	1.00	1.25	1.26	1.01	0.31	0.31	0.80	0.45	0.42	0.35			
最低	0.70	1.00	1.00	1.00	0.70	0.50	0.20	0.22	0.60	0.37	0.38	0.30			

加平昭和十四年水位年表 (單位米)

月 日	加平												河川名	漢江	
	一月	二月	三月	四月	五月	六月	七月	八月	九月	十月	十一月	十二月			
1	0.91	0.81	0.83	0.91	1.38	1.88	2.80	1.18	1.27	1.82	1.84	1.65	位	京畿道	
2	0.91	0.81	0.85	0.93	1.37	1.87	2.77	1.10	1.18	1.82	1.84	1.60		加平郡	
3	0.90	0.81	0.85	0.93	1.34	1.85	2.70	1.06	1.09	1.80	1.84	1.60		置	加平面
4	0.90	0.81	0.85	0.93	1.32	1.84	2.68	1.03	1.03	1.80	1.84	1.57			邑内里
5	0.90	0.81	0.85	0.93	1.30	1.83	2.67	1.00	1.00	1.80	1.82	1.57			月日 8-30
6	0.88	0.81	0.86	0.93	1.30	1.81	2.65	0.96	0.88	1.80	1.82	1.57	最低水位	0.42	
7	0.88	0.80	0.86	0.93	1.28	1.80	2.88	0.92	0.97	1.99	1.82	1.48	湧水位	0.48	
8	0.88	0.80	0.86	0.93	1.27	1.80	2.79	0.87	0.95	1.98	1.82	1.42	低水位	0.83	
9	0.88	0.80	0.88	0.93	1.27	1.78	2.75	0.81	1.18	1.95	1.82	1.40	平水位	1.27	
10	0.88	0.80	0.88	0.93	1.26	1.77	2.71	0.77	1.15	1.95	1.80	1.34	平均水位	1.41	
11	0.86	0.80	0.88	0.93	1.29	1.79	2.70	0.72	1.15	1.93	1.80	1.31	最高水位	月日 6-27	
12	0.86	0.80	0.88	0.93	2.51	1.88	2.98	0.69	1.10	1.93	1.80	1.28		3.52	
13	0.86	0.80	0.88	1.14	2.49	1.87	2.93	0.65	1.99	1.91	1.78	1.25	月日 1-1	ナシ	
14	0.86	0.80	0.88	1.17	2.44	1.85	2.88	0.61	1.97	1.91	1.78	1.25			
15	0.86	0.80	0.88	1.16	2.58	1.84	2.82	0.57	1.95	1.91	1.78	1.20	備考		
16	0.86	0.80	0.88	1.16	2.47	1.82	2.74	0.55	1.95	1.91	1.78	1.08	備考		
17	0.85	0.80	0.90	1.14	2.38	1.80	2.58	0.55	1.95	1.90	1.78	1.05			
18	0.85	0.80	0.90	1.12	2.27	1.79	2.39	0.52	1.89	1.90	1.75	1.04			
19	0.85	0.81	0.90	1.10	2.23	1.76	2.19	0.50	1.88	1.90	1.75	0.99			
20	0.85	0.81	0.90	1.10	2.20	1.75	2.01	0.50	1.88	1.88	1.75	0.94			
21	0.85	0.81	0.90	1.10	2.15	1.74	1.88	0.48	1.87	1.88	1.74	0.93			
22	0.83	0.82	0.90	1.05	2.08	1.72	1.80	0.47	1.87	1.88	1.74	0.93			
23	0.83	0.82	0.90	1.05	2.03	1.72	1.70	0.47	1.85	1.88	1.74	0.91			
24	0.83	0.82	0.90	1.15	2.00	1.70	1.63	0.47	1.85	1.87	1.72	0.91			
25	0.83	0.82	0.90	1.51	2.00	1.70	1.57	0.45	1.85	1.87	1.72	0.88			
26	0.83	0.83	0.90	1.47	1.98	2.88	1.51	0.45	1.84	1.87	1.70	0.88			
27	0.83	0.83	0.91	1.44	1.97	3.52	1.45	0.44	1.84	1.87	1.67	0.87			
28	0.83	0.83	0.91	1.44	1.95	3.39	1.40	0.44	1.84	1.85	1.67	0.87			
29	0.81	—	0.91	1.42	1.94	3.27	1.34	0.44	1.84	1.85	1.65	0.87			
30	0.81	—	0.91	1.40	1.91	2.87	1.28	0.42	1.84	1.85	1.65	0.85			
31	0.81	—	0.91	—	1.90	—	1.23	1.42	—	1.85	—	0.85			
合計	26.57	22.66	27.40	33.26	57.86	60.89	70.41	21.51	46.88	58.31	53.01	36.34			
平均	0.86	0.81	0.88	1.11	1.87	2.03	2.27	0.69	1.56	1.88	1.77	1.17			
最低	0.81	0.80	0.83	0.91	1.26	1.70	1.23	0.42	0.88	1.80	1.65	0.85			

清平川昭和十四年水位年表 (單位米)

清平川													河川名	漢江
月日	一月	二月	三月	四月	五月	六月	七月	八月	九月	十月	十一月	十二月		
1	0.72	0.71	0.97	0.81	1.22	1.31	1.85	0.58	1.49	0.91	0.93	0.83	位	京畿道
2	0.72	0.71	0.98	0.82	1.20	1.28	1.45	0.58	1.22	0.90	0.93	0.85		加平郡
3	0.71	0.71	0.91	0.83	1.20	1.25	1.39	0.56	1.14	0.90	0.94	0.87		外西面
4	0.69	0.71	0.91	0.87	1.19	1.22	1.32	0.54	1.06	0.89	0.95	0.88		大成里
5	0.69	0.72	0.92	0.86	1.16	1.20	1.27	0.53	1.01	0.50	0.95	0.89		最低水位
6	0.68	0.72	0.92	0.86	1.14	1.18	1.33	0.51	0.95	0.50	0.96	0.89	8-24	
7	0.68	0.72	0.93	0.86	1.12	1.15	1.31	0.49	0.90	0.91	0.96	0.91	0.57	
8	0.68	0.71	0.93	0.85	1.12	1.13	1.26	0.47	0.86	0.95	0.96	0.91	湯水位	
9	0.80	0.71	0.92	0.85	1.13	1.22	1.19	0.46	0.84	1.02	0.97	0.92	0.41	
10	0.78	0.72	0.92	0.84	1.12	1.11	1.17	0.45	1.15	0.96	0.99	0.93	低水位	
11	0.78	0.72	0.93	0.83	3.36	1.11	1.17	0.43	1.24	0.95	1.01	0.93	0.72	
12	0.76	0.73	0.94	0.83	3.15	0.98	2.03	0.41	1.15	0.95	1.05	0.90	平水位	
13	0.75	0.73	0.93	1.09	2.93	0.98	1.76	0.40	1.06	0.94	1.08	0.90	0.92	
14	0.75	0.73	0.93	2.05	2.73	0.97	1.59	0.39	0.99	0.94	1.07	0.91	平均水位	
15	0.74	0.74	0.92	1.72	2.47	0.96	1.44	0.42	1.01	0.93	0.97	0.91	0.99	
16	0.74	0.74	0.90	1.68	2.25	0.96	1.33	0.42	0.99	0.92	0.88	0.91	5-11	
17	0.73	0.74	0.89	1.63	2.02	0.97	1.23	0.41	0.98	0.93	0.80	0.90	3.36	
18	0.73	0.75	0.88	1.59	1.92	0.97	1.14	0.41	0.01	0.98	0.80	0.90	最高水位	
19	0.72	0.76	0.87	1.55	1.85	0.97	1.03	0.40	0.96	1.03	0.83	0.90	ナシ	
20	0.72	0.78	0.85	1.52	1.83	0.96	0.94	0.40	0.94	1.15	0.85	0.91	洪水位	
21	0.73	0.79	0.85	1.50	1.81	0.95	0.83	0.39	0.93	1.09	0.89	0.92	備考	
22	0.72	0.80	0.85	1.48	1.68	0.93	0.81	0.38	0.92	1.01	0.93	0.92		
23	0.72	0.82	0.84	1.45	1.66	0.93	0.79	0.37	0.91	0.98	0.97	0.92		
24	0.72	0.83	0.84	1.42	1.52	0.91	0.77	0.37	0.91	0.94	0.97	0.92		
25	0.72	0.85	0.83	1.39	1.46	0.89	0.73	0.43	0.92	0.92	0.96	0.92		
26	0.72	0.89	0.83	1.36	1.45	0.89	0.70	0.51	0.93	0.92	0.95	0.92		
27	0.73	0.91	0.82	1.31	1.48	2.08	0.68	0.59	0.93	0.92	0.93	0.93		
28	0.73	0.95	0.82	1.28	1.45	2.19	0.66	0.65	0.92	0.91	0.89	0.93		
29	0.73	—	0.81	1.25	1.41	2.17	0.64	0.73	0.92	0.91	0.87	0.92		
30	0.72	—	0.81	1.22	1.38	1.98	0.62	0.83	0.92	0.92	0.83	0.91		
31	0.72	—	0.81	—	1.36	—	0.60	0.82	—	0.92	—	0.91		
合計	22.53	21.40	27.46	36.60	52.77	35.80	35.03	15.33	30.16	28.60	28.07	28.07		
平均	0.73	0.76	0.89	1.22	1.70	1.19	1.13	0.49	1.01	0.92	0.94	0.91		
最低	0.68	0.71	0.81	0.81	1.12	0.89	0.60	0.37	0.84	0.50	0.80	0.83		

伊川昭和十四年水位年表 (單位米)

伊川													河川名	漢江
月日	一月	二月	三月	四月	五月	六月	七月	八月	九月	十月	十一月	十二月		
1	0.50	0.47	0.42	0.34	0.52	0.65	0.80	0.37	1.33	0.44	0.34	0.32	位	江原道
2	0.51	0.46	0.39	0.34	0.51	0.61	0.75	0.36	1.04	0.40	0.34	0.32		伊川郡
3	0.48	0.46	0.38	0.36	0.50	0.56	0.70	0.35	0.56	0.39	0.33	0.31		鶴鳳面
4	0.46	0.46	0.34	0.38	0.43	0.51	0.64	0.34	0.96	0.38	0.33	0.32		驍項里
5	0.48	0.46	0.38	0.37	0.50	0.48	0.81	0.34	0.86	0.40	0.33	0.30		最低水位
6	0.50	0.46	0.32	0.38	0.50	0.45	1.12	0.33	0.78	0.43	0.32	0.32	12-30	
7	0.48	0.45	0.32	0.39	0.46	0.43	1.48	0.32	0.76	0.46	0.33	0.32	0.23	
8	0.48	0.46	0.28	0.39	0.45	0.50	1.50	0.31	0.74	0.42	0.35	0.33	湯水位	
9	0.49	0.45	0.31	0.42	0.42	0.47	1.26	0.31	0.86	0.46	0.36	0.32	0.27	
10	0.48	0.45	0.30	0.45	0.43	0.44	1.12	0.30	0.85	0.52	0.38	0.34	低水位	
11	0.47	0.46	0.34	0.52	0.46	0.45	1.11	0.31	0.74	0.48	0.36	0.36	0.32	
12	0.48	0.47	0.36	0.62	0.65	0.42	0.94	0.30	0.73	0.45	0.35	0.39	平水位	
13	0.47	0.48	0.37	1.74	0.68	0.41	0.89	0.31	0.72	0.43	0.35	0.32	0.43	
14	0.46	0.48	0.32	1.32	0.87	0.40	0.83	0.32	0.68	0.41	0.31	0.31	平均水位	
15	0.45	0.48	0.30	1.11	1.33	0.39	0.76	0.34	0.70	0.40	0.34	0.35	0.50	
16	0.46	0.47	0.30	0.96	1.31	0.38	0.70	0.33	0.66	0.39	0.31	0.32	5-11	
17	0.46	0.49	0.30	0.87	1.10	0.37	0.65	0.31	0.65	0.39	0.33	0.32	3.36	
18	0.46	0.48	0.29	0.78	0.94	0.35	0.63	0.30	0.60	0.38	0.33	0.33	最高水位	
19	0.47	0.48	0.27	0.72	0.91	0.34	0.59	0.30	0.56	0.44	0.33	0.33	ナシ	
20	0.47	0.50	0.26	0.68	0.83	0.33	0.57	0.28	0.51	0.42	0.32	0.28	洪水位	
21	0.46	0.48	0.27	0.68	0.74	0.33	0.54	0.26	0.45	0.41	0.32	0.30	備考	
22	0.46	0.48	0.30	0.76	0.71	0.32	0.52	0.25	0.40	0.39	0.31	0.28		
23	0.47	0.46	0.30	0.76	0.70	0.31	0.50	0.26	0.38	0.38	0.32	0.29		
24	0.46	0.46	0.32	0.72	0.78	0.32	0.48	0.25	0.37	0.37	0.32	0.30		
25	0.46	0.47	0.31	0.68	0.74	1.20	0.50	0.27	0.36	0.36	0.38	0.28		
26	0.47	0.48	0.30	0.65	0.73	1.81	0.49	0.27	0.45	0.36	0.33	0.30		
27	0.46	0.49	0.29	0.63	0.71	1.30	0.46	0.30	0.44	0.35	0.32	0.30		
28	0.47	0.43	0.29	0.61	0.67	1.10	0.44	0.34	0.42	0.35	0.31	0.26		
29	0.46	—	0.31	0.57	0.63	0.98	0.42	0.33	0.40	0.34	0.34	0.24		
30	0.47	—	0.31	0.55	0.61	0.89	0.40	1.91	0.41	0.34	0.35	0.23		
31	0.47	—	0.32	—	0.58	—	0.39	1.98	—	0.33	—	0.24		
合計	14.62	13.12	9.87	19.75	21.46	17.50	22.99	12.85	19.77	12.47	10.10	9.59		
平均	0.47	0.47	0.32	0.66	0.69	0.58	0.74	0.41	0.66	0.40	0.34	0.31		
最低	0.45	0.43	0.26	0.34	0.42	0.31	0.39	0.25	0.36	0.33	0.31	0.23		

漣川昭和十四年水位年表 (單位米)

月 日	漣川												河川名	漢江
	一月	二月	三月	四月	五月	六月	七月	八月	九月	十月	十一月	十二月		
1	0.21	0.27	0.33	0.23	0.56	0.59	1.01	0.33	1.86	0.42	0.26	0.17	位	京畿道 漣川郡 郡南面
2	0.20	0.27	0.34	0.25	0.53	0.55	1.03	0.30	1.33	0.41	0.25	0.15		
3	0.23	0.26	0.27	0.29	0.50	0.52	0.89	0.27	1.16	0.37	0.25	0.14		
4	0.23	0.28	0.38	0.31	0.48	0.50	0.84	0.26	1.22	0.35	0.26	0.16		
5	0.25	0.27	0.25	0.30	0.46	0.47	0.77	0.26	1.12	0.39	0.25	0.19		
6	0.23	0.22	0.24	0.28	0.50	0.45	1.12	0.26	1.00	0.44	0.25	0.14	最低水位	月日 12-11 0.00
7	0.22	0.23	0.25	0.28	0.50	0.41	1.88	0.24	0.90	0.50	0.24	0.17		濁水位
8	0.24	0.21	0.29	0.31	0.47	0.44	1.83	0.23	0.90	0.48	0.25	0.21	低水位	0.22
9	0.18	0.24	0.25	0.31	0.43	0.55	1.67	0.21	0.98	0.44	0.25	0.17	平水位	0.30
10	0.22	0.22	0.26	0.32	0.41	0.50	1.44	0.20	1.08	0.57	0.25	0.18	平均水位	0.48
11	0.24	0.21	0.27	0.39	0.46	0.46	1.41	0.21	0.97	0.58	0.25	0.00	最高水位	月日 6-26 2.60
12	0.24	0.22	0.23	0.45	0.63	0.54	1.42	0.22	1.06	0.49	0.25	0.24		
13	0.24	0.24	0.30	0.84	0.98	0.54	1.22	0.17	0.98	0.44	0.24	0.26	月日 1- 洪水水位	ナシ
14	0.26	0.25	0.33	1.78	0.91	0.49	1.08	0.18	0.96	0.41	0.22	0.22		
15	0.26	0.26	0.28	1.44	1.19	0.44	0.99	0.23	0.94	0.38	0.23	0.16	備考	考
16	0.24	0.28	0.24	1.26	1.81	0.38	0.92	0.26	0.96	0.37	0.24	0.16		
17	0.25	0.28	0.23	1.10	1.48	0.34	0.86	0.23	0.90	0.35	0.23	0.18		
18	0.27	0.30	0.20	0.98	1.31	0.34	0.79	0.20	0.85	0.33	0.23	0.20		
19	0.29	0.30	0.19	0.89	1.20	0.31	0.73	0.18	0.74	0.41	0.23	0.20		
20	0.28	0.32	0.17	0.80	1.12	0.26	0.68	0.16	0.68	0.48	0.22	0.23		
21	0.27	0.35	0.16	0.74	1.01	0.27	0.64	0.15	0.64	0.45	0.23	0.24		
22	0.26	0.36	0.18	0.78	0.91	0.29	0.60	0.14	0.60	0.40	0.23	0.17		
23	0.26	0.37	0.18	0.92	0.86	0.32	0.54	0.12	0.56	0.37	0.24	0.18		
24	0.25	0.36	0.22	0.85	0.85	0.35	0.50	0.11	0.52	0.35	0.26	0.22		
25	0.27	0.36	0.25	0.79	0.94	0.88	0.48	0.11	0.51	0.33	0.27	0.20		
26	0.28	0.37	0.25	0.74	0.90	2.60	0.49	0.15	0.48	0.32	0.26	0.19		
27	0.28	0.40	0.23	0.70	0.87	1.77	0.48	0.11	0.47	0.30	0.24	0.13		
28	0.27	0.36	0.22	0.67	0.82	1.47	0.46	0.16	0.47	0.30	0.16	0.17		
29	0.27	—	0.21	0.63	0.75	1.31	0.42	0.26	0.42	0.28	0.17	0.19		
30	0.27	—	0.21	0.60	0.70	1.14	0.38	0.50	0.42	0.27	0.18	0.17		
31	0.27	—	0.22	—	0.65	—	0.36	2.66	—	0.26	—	0.24		
合計	7.73	8.06	7.63	20.23	25.19	19.48	27.93	9.07	25.73	12.24	7.09	5.63		
平均	0.25	0.29	0.25	0.67	0.81	0.65	0.90	0.29	0.86	0.39	0.24	0.18		
最低	0.18	0.21	0.16	0.23	0.41	0.26	0.36	0.11	0.42	0.26	0.17	0.00		

玄石里昭和十四年水位年表 (單位米)

月 日	玄石里												河川名	漢江
	一月	二月	三月	四月	五月	六月	七月	八月	九月	十月	十一月	十二月		
1	0.47	0.43	0.45	0.46	0.58	0.64	0.80	0.49	1.60	0.56	0.50	0.49	位	京畿道 漣川郡 穢城面
2	0.47	0.42	0.45	0.46	0.57	0.60	0.77	0.47	1.23	0.56	0.51	0.48		
3	0.47	0.43	0.45	0.45	0.56	0.58	0.76	0.46	0.98	0.55	0.50	0.48		
4	0.47	0.43	0.45	0.45	0.55	0.56	0.78	0.46	0.93	0.56	0.52	0.48		
5	0.46	0.42	0.46	0.46	0.55	0.55	0.77	0.47	0.86	0.58	0.51	0.48		
6	0.46	0.42	0.46	0.45	0.56	0.54	1.03	0.46	0.79	0.65	0.50	0.49	最低水位	月日 8-27 0.39
7	0.46	0.42	0.46	0.45	0.55	0.53	1.23	0.46	0.74	0.82	0.49	0.49		濁水位
8	0.45	0.42	0.47	0.46	0.53	0.53	1.09	0.45	0.72	0.61	0.49	0.48	低水位	0.45
9	0.45	0.43	0.47	0.46	0.52	0.62	1.00	0.45	0.83	0.61	0.50	0.48	平水位	0.50
10	0.45	0.43	0.46	0.45	0.53	0.61	0.98	0.45	0.83	0.60	0.50	0.47	平均水位	0.59
11	0.44	0.42	0.47	0.46	0.62	0.62	1.22	0.44	0.83	0.60	0.50	0.46	最高水位	月日 6-26 2.32
12	0.44	0.42	0.46	0.48	0.66	0.61	1.30	0.43	0.81	0.59	0.49	0.45		
13	0.44	0.43	0.46	1.50	0.82	0.60	1.09	0.42	0.80	0.59	0.48	0.46	月日 1- 洪水水位	ナシ
14	0.44	0.43	0.46	1.41	0.96	0.58	0.95	0.47	0.79	0.58	0.49	0.45		
15	0.43	0.43	0.46	1.23	1.40	0.56	0.87	0.46	0.81	0.59	0.50	0.45	備考	考
16	0.43	0.44	0.46	0.92	1.50	0.54	0.78	0.45	0.80	0.58	0.49	0.45		
17	0.43	0.45	0.46	0.89	1.25	0.53	0.76	0.44	0.77	0.59	0.50	0.45		
18	0.44	0.45	0.46	0.83	1.03	0.51	0.74	0.44	0.75	0.58	0.51	0.45		
19	0.45	0.46	0.45	0.74	0.93	0.51	0.70	0.43	0.72	0.57	0.50	0.45		
20	0.45	0.46	0.46	0.74	0.89	0.50	0.67	0.43	0.67	0.57	0.50	0.45		
21	0.44	0.45	0.46	0.76	0.83	0.49	0.65	0.42	0.65	0.58	0.49	0.45		
22	0.44	0.46	0.47	0.74	0.78	0.48	0.62	0.42	0.64	0.58	0.50	0.46		
23	0.43	0.45	0.47	0.73	0.80	0.47	0.62	0.41	0.62	0.57	0.50	0.46		
24	0.44	0.45	0.48	0.72	0.83	0.47	0.61	0.40	0.61	0.56	0.50	0.45		
25	0.44	0.46	0.48	0.68	0.81	0.63	0.60	0.41	0.61	0.55	0.49	0.45		
26	0.43	0.44	0.47	0.67	0.79	2.32	0.59	0.40	0.60	0.54	0.49	0.44		
27	0.43	0.43	0.46	0.65	0.76	1.43	0.58	0.39	0.59	0.53	0.50	0.43		
28	0.43	0.45	0.47	0.63	0.74	1.28	0.56	0.40	0.58	0.53	0.50	0.43		
29	0.44	—	0.48	0.61	0.73	1.12	0.54	0.41	0.57	0.52	0.49	0.42		
30	0.43	—	0.47	0.59	0.69	0.98	0.52	0.68	0.56	0.52	0.49	0.42		
31	0.43	—	0.47	—	0.67	—	0.50	1.73	—	0.51	—	0.41		
合計	13.78	12.23	14.96	20.53	23.93	20.99	24.68	15.10	23.28	17.73	14.93	14.16		
平均	0.44	0.44	0.46	0.68	0.77	0.70	0.80	0.49	0.78	0.57	0.50	0.46		
最低	0.43	0.42	0.45	0.45	0.52	0.47	0.50	0.39	0.56	0.51	0.48	0.41		

汝山昭和十四

汝山

日	一月		二月		三月		四月		五月		六月	
	高	低	高	低	高	低	高	低	高	低	高	低
1	2.70	1.40	2.70	1.50	3.00	1.18	2.80	1.15	3.90	1.36	4.58	1.45
2	2.68	1.40	2.72	1.30	3.20	1.18	2.90	1.20	4.00	1.30	4.70	1.48
3	2.90	1.40	2.90	1.30	3.38	1.18	3.70	1.20	4.20	1.30	5.00	1.48
4	2.95	1.40	3.00	1.20	3.80	1.28	3.50	1.20	4.50	1.30	4.90	1.48
5	3.00	1.37	3.40	1.10	4.00	1.28	3.50	1.20	5.07	1.30	4.78	1.45
6	3.40	1.37	3.60	1.10	4.50	1.26	3.70	1.20	5.20	1.30	4.50	1.40
7	4.00	1.39	4.00	1.13	4.70	1.27	4.25	1.20	5.00	1.30	4.50	1.40
8	4.20	1.35	4.12	1.12	4.72	1.28	4.50	1.20	4.80	1.30	4.00	1.40
9	4.12	1.34	4.00	1.10	4.38	1.20	4.70	1.20	4.50	1.30	3.90	1.40
10	4.00	1.34	3.50	1.08	3.70	1.20	4.90	1.20	4.40	1.30	3.50	1.40
11	3.80	1.32	3.20	1.08	3.50	1.20	5.10	1.20	3.30	1.52	3.40	1.40
12	3.00	1.30	3.00	1.10	3.08	1.20	5.00	1.20	3.20	1.50	3.70	1.40
13	2.80	1.35	2.89	1.12	3.00	1.20	4.90	1.20	3.00	1.58	4.10	1.40
14	2.70	1.30	2.80	1.12	3.00	1.20	4.82	1.20	3.00	1.58	4.20	1.40
15	2.50	1.30	2.70	1.12	2.80	1.20	4.70	1.20	3.20	1.56	4.20	1.40
16	2.70	1.28	2.90	1.10	2.50	1.18	4.15	1.20	4.70	1.56	5.00	1.40
17	2.50	1.28	3.52	1.10	2.86	1.18	3.28	1.20	4.80	1.56	5.20	1.42
18	2.70	1.28	4.20	1.08	3.00	1.19	3.00	1.20	4.90	1.57	5.40	1.45
19	3.00	1.28	4.58	1.08	3.70	1.20	2.92	1.20	5.00	1.50	5.00	1.40
20	3.28	1.20	4.60	1.12	4.00	1.22	3.28	1.20	5.38	1.40	4.70	1.40
21	3.50	1.10	4.20	1.15	4.50	1.25	3.50	1.30	5.40	1.40	4.50	1.40
22	3.70	1.20	4.00	1.18	4.70	1.30	3.78	1.35	5.18	1.40	4.18	1.40
23	4.00	1.20	3.70	1.18	4.85	1.30	4.05	1.35	4.50	1.40	3.80	1.40
24	3.98	1.28	3.70	1.18	4.40	1.28	4.00	1.30	4.00	1.40	3.58	1.40
25	3.60	1.30	3.68	1.18	3.80	1.25	3.80	1.30	3.78	1.40	3.50	1.40
26	3.08	1.30	3.50	1.18	3.50	1.20	3.20	1.30	3.50	1.40	3.40	1.40
27	3.00	1.30	3.40	1.18	3.00	1.20	3.00	1.34	3.50	1.40	3.30	1.40
28	2.80	1.30	3.00	1.18	3.00	1.20	3.00	1.34	3.50	1.40	4.00	1.40
29	2.62	1.25	—	—	2.80	1.20	3.00	1.36	3.80	1.40	4.40	1.40
30	2.50	1.25	—	—	2.70	1.20	3.20	1.36	4.00	1.40	4.52	1.45
31	2.52	1.20	—	—	2.70	1.20	—	—	4.25	1.42	—	—
合計	68.23	40.93	97.51	92.16	110.77	97.86	114.29	97.25	191.46	49.81	128.44	42.46
平均	3.17	1.30	3.48	1.15	3.57	1.22	3.81	1.24	4.24	1.41	4.28	1.42
最	4.20	1.10	4.60	1.08	4.85	1.18	5.10	1.15	5.40	1.30	5.40	1.40

年水位年表 (單位米)

汝山

日	七月		八月		九月		十月		十一月		十二月		河川名	漢江
	高	低	高	低	高	低	高	低	高	低	高	低		
1	4.70	1.50	5.20	1.84	4.50	1.80	4.70	1.80	4.00	1.80	3.00	1.50	京畿道	
2	4.90	1.50	5.30	1.85	4.00	1.90	4.50	1.80	3.85	1.80	3.20	1.50	坡州郡	
3	5.20	1.50	5.20	1.80	3.80	1.89	4.20	1.80	3.75	1.80	3.15	1.50	月籠面	
4	5.70	1.70	5.15	1.78	3.50	1.89	4.00	1.80	3.40	1.80	3.00	1.50	内浦里	
5	5.90	1.80	5.00	1.80	3.00	1.89	3.70	1.80	3.00	1.80	3.50	1.82	最低水位	月 日 2-11 1.08
6	4.48	1.80	4.80	1.80	3.00	1.89	3.50	1.80	2.98	1.80	3.80	1.82	平均	低 1.54 高 3.92
7	5.00	1.80	4.50	1.80	3.28	1.89	3.28	1.80	2.97	1.80	4.00	1.82	小潮時	低 1.52
8	4.50	1.80	4.40	1.78	3.50	1.89	3.00	1.80	4.00	1.80	4.60	1.82	平均	高 3.01
9	4.30	1.80	4.00	1.78	3.60	1.87	3.20	1.80	4.28	1.80	4.78	1.82	大潮時	低 1.56
10	4.00	1.80	3.78	1.75	3.70	1.88	3.30	1.80	4.58	1.80	5.00	1.82	平均	高 4.91
11	3.79	1.80	4.00	1.78	4.00	1.86	3.80	1.80	4.80	1.80	4.70	1.82	最高水位	月 日 7-5 5.90
12	3.70	1.80	4.25	1.78	5.00	1.86	5.10	1.80	4.90	1.80	4.50	1.82	平均	高 4.91
13	3.60	1.80	4.58	1.80	5.20	1.80	5.28	1.80	4.80	1.80	4.35	1.82	備	考
14	3.90	1.78	4.80	1.80	5.70	1.80	5.00	1.80	4.50	1.80	4.00	1.82	備	考
15	4.70	1.78	5.00	1.80	5.30	1.80	4.50	1.80	4.28	1.80	3.56	1.82	備	考
16	5.00	1.79	5.58	1.80	5.00	1.80	4.00	1.80	4.00	1.80	3.20	1.82	備	考
17	5.20	1.80	5.05	1.82	4.80	1.80	3.78	1.80	3.80	1.80	2.90	1.80	備	考
18	5.58	1.80	5.00	1.82	4.50	1.80	3.50	1.80	3.50	1.80	3.00	1.80	備	考
19	5.00	1.80	4.80	1.82	4.00	1.78	3.20	1.80	3.20	1.70	3.20	1.80	備	考
20	5.00	1.80	4.50	1.80	3.50	1.78	2.80	1.80	3.00	1.60	3.28	1.80	備	考
21	4.80	1.80	4.00	1.80	3.28	1.78	2.80	1.80	3.00	1.50	3.50	1.80	備	考
22	4.70	1.80	3.80	1.80	3.00	1.75	2.50	1.80	3.00	1.50	3.90	1.80	備	考
23	4.20	1.80	3.50	1.80	2.89	1.72	3.28	1.80	2.95	1.50	4.00	1.80	備	考
24	4.00	1.80	3.00	1.80	2.80	1.78	3.50	1.80	2.90	1.50	4.00	1.80	備	考
25	3.89	1.80	3.20	1.80	3.50	1.78	4.00	1.80	3.50	1.50	4.20	1.80	備	考
26	3.80	1.70	3.50	1.80	3.48	1.86	4.38	1.82	3.20	1.50	4.25	1.80	備	考
27	3.70	1.70	4.50	1.80	3.58	1.90	4.78	1.85	3.00	1.50	4.50	1.80	備	考
28	4.00	1.75	4.85	1.80	4.50	2.00	4.79	1.86	3.00	1.50	4.40	1.80	備	考
29	4.50	1.80	4.90	1.82	4.80	1.98	4.40	1.86	3.20	1.50	4.40	1.80	備	考
30	4.75	1.80	5.08	1.82	5.00	2.00	4.28	1.86	3.20	1.50	4.30	1.80	備	考
31	4.98	1.82	4.90	1.80	—	—	4.10	1.80	—	—	4.22	1.80	備	考
合計	141.47	54.52	140.12	55.84	119.71	55.42	121.15	56.05	108.54	50.70	120.39	54.84	備	考
平均	4.56	1.76	4.52	1.80	3.99	1.85	3.91	1.81	3.62	1.69	3.88	1.77	備	考
最	5.90	1.50	5.58	1.75	5.70	1.72	5.28	1.80	4.90	1.50	5.00	1.50	備	考

鐵原昭和十四年水位年表 (單位米)

月 日	鐵原												河川名	漢江
	一月	二月	三月	四月	五月	六月	七月	八月	九月	十月	十一月	十二月		
1	0.46	0.50	0.51	0.30	0.34	0.59	0.62	0.32	0.70	0.46	0.38	0.40	位	江原道
2	0.46	0.51	0.52	0.31	0.32	0.59	0.59	0.32	0.67	0.45	0.38	0.38		鐵原郡
3	0.47	0.51	0.53	0.32	0.32	0.53	0.57	0.33	0.62	0.44	0.37	0.36		葛末面
4	0.47	0.52	0.54	0.32	0.31	0.53	0.58	0.35	0.58	0.42	0.37	0.34		東幕里
5	0.46	0.52	0.54	0.33	0.31	0.47	0.60	0.34	0.52	0.48	0.37	0.33		最低水位
6	0.45	0.52	0.55	0.33	0.30	0.47	1.10	0.34	0.47	0.49	0.36	0.33	8-25	
7	0.44	0.51	0.55	0.33	0.30	0.42	1.20	0.33	0.42	0.46	0.36	0.32	0.24	
8	0.44	0.51	0.54	0.32	0.29	0.48	0.85	0.33	0.52	0.46	0.37	0.32	濁水位	
9	0.45	0.51	0.52	0.32	0.28	0.50	0.65	0.33	0.55	0.45	0.37	0.35	0.33	
10	0.45	0.50	0.50	0.31	0.30	0.50	0.65	0.33	0.56	0.45	0.36	0.38	平均水位	
11	0.45	0.50	0.48	0.30	0.60	0.70	0.88	0.32	0.56	0.42	0.36	0.40	0.43	
12	0.44	0.49	0.48	0.35	1.10	0.65	0.68	0.32	0.56	0.42	0.35	0.40	0.47	
13	0.44	0.49	0.46	0.90	0.98	0.62	0.56	0.31	0.55	0.41	0.35	0.38	最高水位	
14	0.43	0.48	0.43	0.85	0.98	0.58	0.54	0.31	0.55	0.41	0.34	0.38	7-7	
15	0.43	0.48	0.40	0.70	1.15	0.54	0.52	0.30	0.60	0.40	0.35	0.37	1.20	
16	0.42	0.47	0.38	0.60	1.14	0.50	0.51	0.30	0.60	0.42	0.36	0.37	洪水位	
17	0.42	0.47	0.37	0.52	1.05	0.45	0.48	0.29	0.58	0.44	0.36	0.37	ナシ	
18	0.43	0.46	0.36	0.44	1.00	0.42	0.46	0.28	0.56	0.45	0.36	0.36	備考	
19	0.43	0.46	0.36	0.39	0.85	0.40	0.44	0.26	0.56	0.51	0.35	0.36		
20	0.44	0.45	0.35	0.37	0.75	0.40	0.42	0.26	0.55	0.51	0.35	0.35		
21	0.45	0.45	0.34	0.37	0.70	0.38	0.40	0.25	0.54	0.50	0.34	0.35		
22	0.45	0.45	0.34	0.38	0.65	0.38	0.38	0.25	0.52	0.48	0.34	0.34		
23	0.45	0.44	0.34	0.40	0.80	0.37	0.36	0.24	0.52	0.48	0.35	0.34		
24	0.44	0.44	0.34	0.42	1.10	0.37	0.35	0.24	0.51	0.47	0.36	0.33		
25	0.44	0.45	0.33	0.40	1.00	1.80	0.35	0.24	0.51	0.46	0.36	0.33		
26	0.45	0.46	0.33	0.40	0.85	1.55	0.35	0.27	0.50	0.45	0.38	0.32		
27	0.46	0.48	0.32	0.38	0.83	1.10	0.34	0.26	0.48	0.43	0.40	0.32		
28	0.47	0.50	0.32	0.38	0.80	0.80	0.34	0.26	0.48	0.42	0.42	0.31		
29	0.48	—	0.31	0.37	0.72	0.70	0.33	0.30	0.48	0.41	0.42	0.31		
30	0.48	—	0.30	0.36	0.68	0.64	0.33	0.85	0.48	0.41	0.41	0.30		
31	0.50	—	0.30	—	0.64	—	0.33	0.72	—	0.40	—	0.30		
合計	13.95	13.53	12.94	12.47	21.44	18.43	16.76	10.15	16.30	13.87	11.00	10.80		
平均	0.45	0.48	0.42	0.42	0.69	0.61	0.54	0.33	0.54	0.45	0.37	0.35		
最低	0.42	0.44	0.30	0.30	0.28	0.37	0.33	0.24	0.42	0.40	0.34	0.30		

全谷昭和十四年水位年表 (單位米)

月 日	全谷												河川名	漢江
	一月	二月	三月	四月	五月	六月	七月	八月	九月	十月	十一月	十二月		
1	0.38	0.50	0.52	0.36	0.38	0.71	0.79	0.38	0.58	0.42	0.35	0.49	位	京畿道
2	0.39	0.50	0.49	0.36	0.37	0.68	0.77	0.37	0.54	0.42	0.35	0.48		漣川郡
3	0.40	0.49	0.46	0.36	0.37	0.65	0.75	0.36	0.50	0.41	0.35	0.48		嶺斤面
4	0.43	0.49	0.43	0.36	0.36	0.65	0.77	0.35	0.47	0.41	0.35	0.48		全谷里
5	0.45	0.49	0.40	0.36	0.36	0.64	0.79	0.35	0.45	0.45	0.35	0.46		最低水位
6	0.45	0.49	0.38	0.36	0.34	0.64	0.79	0.34	0.44	0.47	0.35	0.42	8-28	
7	0.47	0.49	0.38	0.35	0.34	0.64	0.77	0.34	0.43	0.46	0.35	0.40	0.26	
8	0.52	0.49	0.37	0.35	0.34	0.68	0.74	0.33	0.42	0.45	0.35	0.38	濁水位	
9	0.61	0.49	0.37	0.35	0.34	0.68	0.74	0.33	0.52	0.43	0.35	0.37	0.35	
10	0.52	0.48	0.37	0.35	0.38	0.67	0.72	0.32	0.52	0.42	0.34	0.36	0.33	
11	0.53	0.48	0.37	0.35	1.00	0.67	0.79	0.32	0.51	0.41	0.34	0.34	平均水位	
12	0.52	0.48	0.37	0.36	1.20	0.65	0.79	0.31	0.57	0.41	0.34	0.33	0.48	
13	0.53	0.47	0.37	0.37	1.10	0.65	0.76	0.30	0.56	0.40	0.34	0.32	最高水位	
14	0.53	0.47	0.36	0.38	1.20	0.64	0.76	0.35	0.53	0.40	0.34	0.32	6-26	
15	0.52	0.47	0.36	0.39	1.00	0.64	0.75	0.33	0.50	0.40	0.44	0.31	1.32	
16	0.53	0.47	0.36	0.45	0.99	0.64	0.73	0.31	0.48	0.39	0.42	0.31	洪水位	
17	0.51	0.47	0.36	0.45	0.97	0.63	0.71	0.31	0.47	0.39	0.41	0.31	ナシ	
18	0.52	0.46	0.35	0.43	0.95	0.50	0.68	0.30	0.46	0.39	0.40	0.30	備考	
19	0.52	0.46	0.35	0.43	0.92	0.58	0.66	0.30	0.45	0.38	0.40	0.30		
20	0.51	0.47	0.35	0.42	0.83	0.58	0.63	0.29	0.45	0.38	0.39	0.30		
21	0.51	0.47	0.35	0.42	0.80	0.57	0.61	0.29	0.44	0.38	0.39	0.31		
22	0.51	0.47	0.35	0.42	0.74	0.56	0.58	0.28	0.44	0.38	0.39	0.30		
23	0.51	0.46	0.36	0.44	0.80	0.57	0.55	0.28	0.44	0.37	0.48	0.29		
24	0.51	0.46	0.36	0.44	0.86	0.57	0.53	0.27	0.43	0.37	0.46	0.29		
25	0.50	0.49	0.36	0.42	0.84	0.64	0.51	0.27	0.43	0.37	0.51	0.29		
26	0.50	0.54	0.36	0.40	0.84	1.32	0.49	0.26	0.43	0.37	0.49	0.29		
27	0.50	0.53	0.36	0.40	0.84	1.30	0.47	0.26	0.43	0.36	0.47	0.29		
28	0.50	0.55	0.36	0.39	0.83	1.00	0.45	0.26	0.42	0.36	0.46	0.28		
29	0.51	—	0.36	0.39	0.83	0.98	0.43	0.30	0.42	0.36	0.47	0.30		
30	0.50	—	0.36	0.38	0.70	0.87	0.41	0.43	0.42	0.36	0.47	0.30		
31	0.50	—	0.36	—	0.72	—	0.39	0.61	—	0.36	—	0.29		
合計	15.33	13.58	11.71	11.63	22.54	21.20	20.31	10.10	14.15	12.33	11.90	10.63		
平均	0.50	0.48	0.38	0.39	0.73	0.71	0.66	0.33	0.47	0.40	0.40	0.34		
最低	0.38	0.46	0.35	0.35	0.34	0.50	0.39	0.26	0.42	0.37	0.34	0.28		

老陽里昭和十

老陽里

日	一月		二月		三月		四月		五月		六月	
	高	低	高	低	高	低	高	低	高	低	高	低
1	5.85	0.14	6.22	0.12	5.75	0.16	5.59	0.14	6.12	0.13	7.07	0.08
2	6.24	0.12	6.75	0.10	5.96	0.15	6.00	0.12	6.46	0.11	7.43	0.07
3	6.63	0.10	6.99	0.08	6.35	0.14	6.52	0.10	6.75	0.09	7.74	0.06
4	6.95	0.09	7.25	0.07	6.62	0.12	6.75	0.08	7.15	0.08	8.34	0.05
5	7.24	0.07	7.52	0.06	6.85	0.10	7.45	0.06	7.54	0.07	8.50	0.06
6	7.55	0.06	7.84	0.05	7.25	0.08	7.78	0.05	7.84	0.05	8.25	0.06
7	7.73	0.05	7.75	0.06	7.54	0.07	7.43	0.06	7.71	0.05	7.46	0.07
8	7.48	0.06	7.45	0.08	7.81	0.06	6.95	0.07	7.42	0.07	6.75	0.09
9	7.05	0.08	6.88	0.10	7.44	0.05	6.51	0.09	6.94	0.08	6.52	0.10
10	6.82	0.10	6.65	0.12	7.05	0.07	6.15	0.11	6.73	0.10	6.20	0.13
11	6.56	0.08	6.42	0.13	6.85	0.08	5.88	0.12	6.32	0.12	5.82	0.14
12	6.35	0.10	5.95	0.14	6.67	0.09	5.55	0.14	5.89	0.13	5.65	0.15
13	5.94	0.12	5.75	0.15	6.42	0.10	5.25	0.15	5.65	0.14	5.67	0.16
14	5.62	0.14	5.42	0.16	5.95	0.12	5.05	0.16	5.34	0.15	6.15	0.14
15	5.41	0.15	5.76	0.14	5.57	0.14	5.52	0.15	5.72	0.16	6.52	0.12
16	5.74	0.14	6.15	0.13	5.85	0.15	6.05	0.13	6.22	0.14	6.70	0.10
17	6.05	0.13	6.56	0.11	6.15	0.14	6.78	0.11	6.54	0.12	6.95	0.08
18	6.42	0.10	6.75	0.08	6.53	0.12	6.99	0.08	6.99	0.11	7.45	0.06
19	6.79	0.08	6.94	0.07	6.85	0.10	7.35	0.07	7.35	0.09	7.59	0.05
20	7.02	0.07	7.25	0.06	7.15	0.08	7.54	0.06	7.52	0.07	7.82	0.05
21	7.35	0.06	7.56	0.05	7.34	0.07	7.85	0.05	7.79	0.06	7.64	0.06
22	7.56	0.05	7.82	0.05	7.65	0.06	8.15	0.05	7.95	0.05	7.05	0.07
23	7.45	0.06	8.25	0.07	7.89	0.05	7.75	0.07	7.82	0.07	6.82	0.09
24	7.05	0.07	7.72	0.08	7.51	0.07	7.42	0.08	7.61	0.09	6.51	0.11
25	6.85	0.09	7.41	0.10	7.05	0.08	6.95	0.07	7.25	0.10	6.25	0.12
26	6.62	0.11	6.95	0.12	6.82	0.10	6.56	0.09	6.84	0.12	5.85	0.14
27	6.15	0.13	6.57	0.14	6.54	0.12	6.22	0.11	6.62	0.14	5.66	0.15
28	5.82	0.14	6.32	0.15	6.23	0.13	5.87	0.12	5.82	0.16	5.35	0.15
29	5.53	0.15	—	—	5.85	0.14	5.54	0.14	5.55	0.15	5.74	0.14
30	5.45	0.15	—	—	5.56	0.15	5.31	0.15	6.34	0.13	6.02	0.13
31	5.77	0.14	—	—	5.32	0.15	—	—	6.75	0.10	—	—
合計	203.04	3.13	192.85	2.77	206.37	3.24	196.71	2.98	210.52	3.23	203.47	2.97
平均	6.55	0.10	6.89	0.10	6.66	0.10	6.56	0.10	6.79	0.10	6.78	0.10
最	7.73	0.05	8.25	0.05	7.89	0.05	8.15	0.05	7.95	0.05	8.50	0.05

四年水位年表 (單位米)

老陽里

日	七月		八月		九月		十月		十一月		十二月		河川名	安城川
	高	低	高	低	高	低	高	低	高	低	高	低		
1	6.45	0.11	6.75	0.08	7.54	0.06	7.15	0.07	6.64	0.09	6.85	0.11	位	京畿道
2	6.95	0.09	6.92	0.07	7.75	0.05	6.82	0.09	6.32	0.11	6.55	0.13		平澤郡
3	7.35	0.07	7.45	0.05	7.32	0.06	6.54	0.10	6.05	0.12	6.25	0.14	置	彭城面
4	7.64	0.06	7.64	0.05	6.75	0.07	6.21	0.12	5.83	0.13	5.85	0.15		老陽里
5	7.96	0.05	7.47	0.06	6.42	0.09	5.86	0.14	5.65	0.15	5.54	0.16	最低水位	月日 9-15
6	8.25	0.05	7.05	0.08	6.05	0.10	5.65	0.15	5.49	0.14	5.22	0.15		0.05
7	7.90	0.06	6.96	0.09	5.75	0.13	5.44	0.16	5.75	0.12	5.74	0.13	平均	低 0.10
8	7.72	0.07	6.72	0.11	5.56	0.14	5.78	0.14	6.12	0.11	6.15	0.12		高 6.69
9	7.25	0.09	6.43	0.13	5.67	0.15	5.95	0.12	6.51	0.09	6.62	0.10	小潮時	低 0.15
10	6.92	0.10	5.94	0.15	6.12	0.13	6.25	0.09	6.95	0.07	6.85	0.08		平均高 5.45
11	6.75	0.12	5.75	0.16	6.45	0.10	6.62	0.07	7.25	0.06	7.24	0.07	大潮時	低 0.05
12	6.25	0.13	5.36	0.17	6.79	0.08	6.91	0.06	7.54	0.05	7.52	0.06		高 7.99
13	5.82	0.14	5.65	0.15	7.25	0.06	7.25	0.05	7.85	0.05	7.74	0.05	平均高	7.99
14	5.65	0.15	6.05	0.13	7.56	0.05	7.65	0.05	7.60	0.06	7.93	0.05		最高水位
15	5.71	0.14	6.45	0.10	7.88	0.05	7.85	0.06	7.15	0.07	7.62	0.07	8.50	
16	6.15	0.13	6.72	0.08	7.72	0.06	7.54	0.07	6.84	0.09	7.21	0.09	月日 洪水位	ナシ
17	6.53	0.11	6.95	0.06	7.25	0.07	6.92	0.09	6.65	0.11	6.85	0.11		備考
18	6.95	0.10	7.45	0.05	6.94	0.09	6.55	0.11	6.31	0.12	6.52	0.13	備考	
19	7.25	0.08	7.77	0.05	6.75	0.11	6.22	0.12	5.95	0.14	6.15	0.14		
20	7.41	0.06	7.98	0.06	6.23	0.12	5.85	0.14	5.57	0.12	5.82	0.15		
21	7.62	0.05	7.72	0.07	5.94	0.14	5.65	0.15	5.44	0.10	5.65	0.14		
22	7.53	0.05	7.22	0.09	5.51	0.15	5.34	0.15	5.75	0.09	5.92	0.12		
23	6.98	0.07	6.84	0.10	5.72	0.14	5.73	0.14	6.16	0.07	6.15	0.10		
24	6.52	0.09	6.52	0.12	6.25	0.12	6.15	0.12	6.52	0.06	6.51	0.08		
25	6.23	0.11	6.27	0.14	6.67	0.09	6.51	0.13	6.84	0.05	6.84	0.07		
26	5.85	0.12	5.92	0.15	6.94	0.07	6.75	0.11	7.25	0.05	7.26	0.05		
27	5.44	0.14	5.64	0.15	7.25	0.06	7.15	0.09	7.51	0.06	7.73	0.05		
28	5.22	0.15	5.85	0.16	7.49	0.05	7.54	0.07	7.85	0.07	7.95	0.06		
29	5.55	0.14	6.35	0.14	7.68	0.05	7.78	0.06	7.62	0.08	7.55	0.07		
30	5.92	0.12	6.79	0.11	7.53	0.06	7.42	0.05	7.15	0.09	7.16	0.09		
31	6.32	0.10	6.98	0.08	—	—	6.95	0.07	—	—	6.82	0.11		
合計	208.04	3.05	207.56	3.19	202.73	2.70	203.98	3.14	198.11	2.72	207.76	3.13		
平均	6.71	0.10	6.70	0.10	6.76	0.09	6.58	0.10	6.60	0.09	6.70	0.10		
最	8.25	0.05	7.98	0.05	7.88	0.05	7.85	0.05	7.85	0.05	7.95	0.05		