

348
601



始



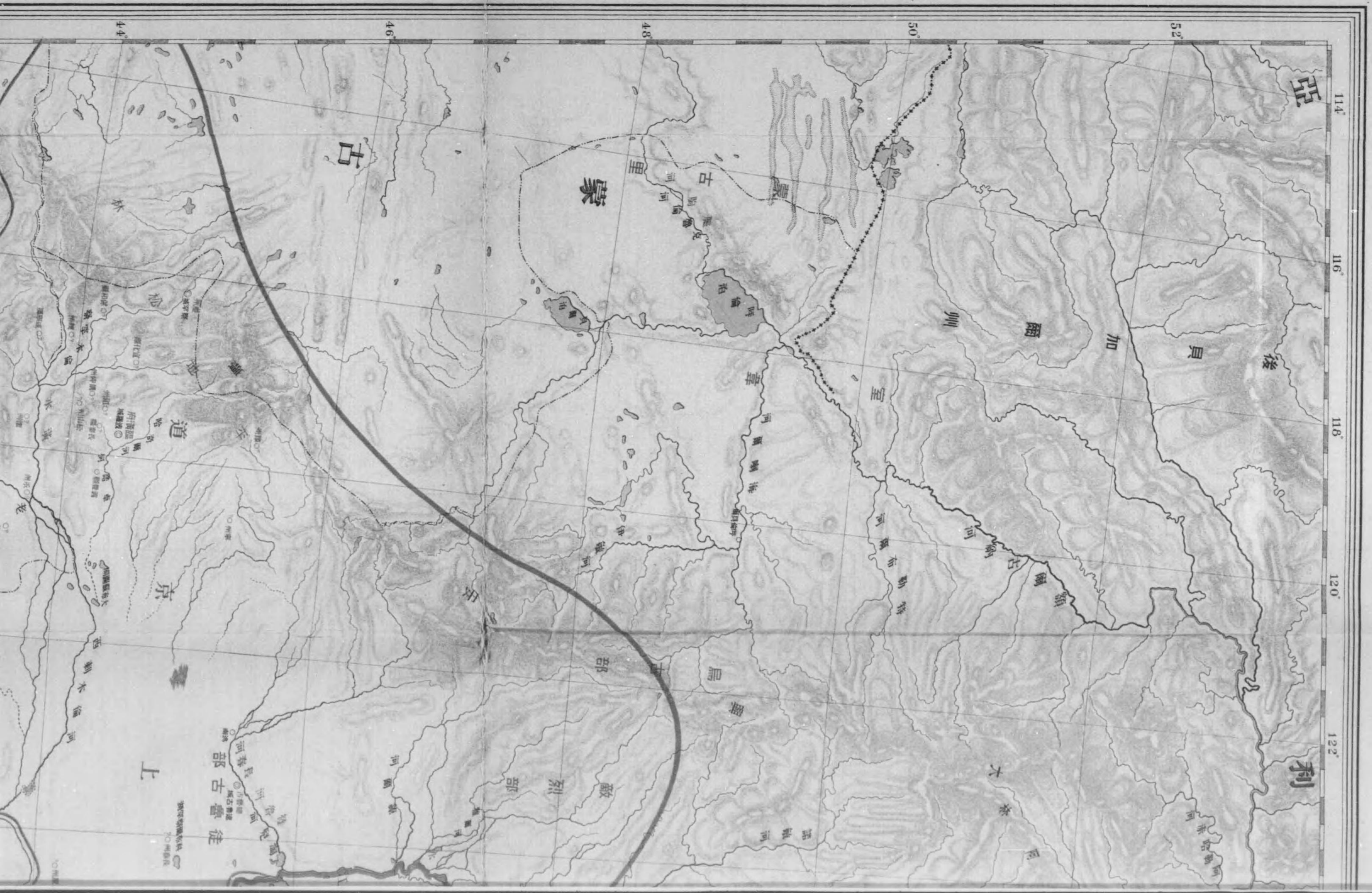
目次

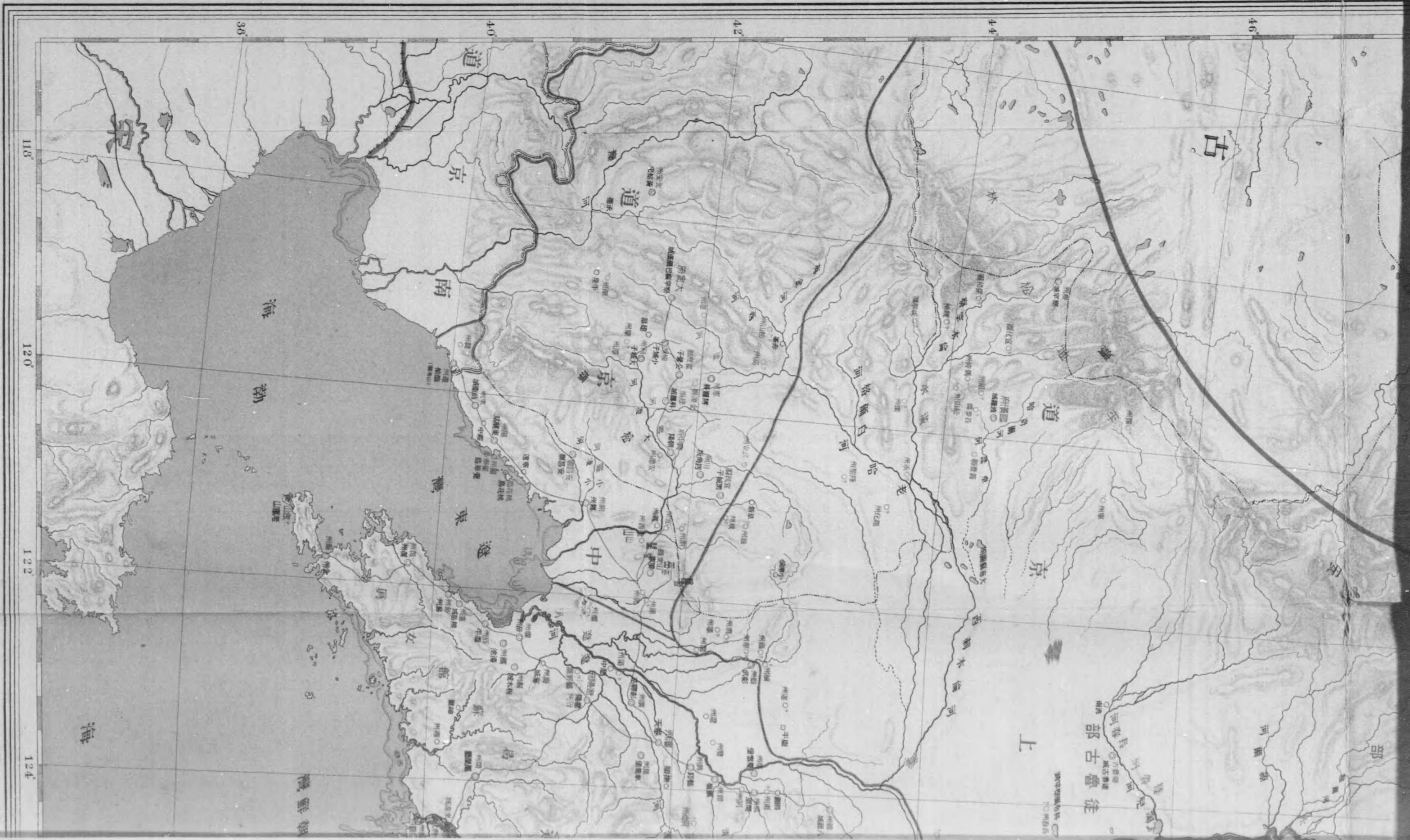
- 一、 遼代滿洲國 一枚、
- 一、 許亢宗使金國行程圖 一枚、
- 一、 金代滿洲國 一枚、
- 一、 元代滿洲國 一枚、
- 一、 婆娑府圖 一枚、
- 一、 元明時代滿洲交通路圖 一枚、
- 一、 明代建州衛圖 一枚、
- 一、 明代遼東邊牆圖 一枚、
- 一、 黑圖阿拉及其附近 一枚、
- 一、 現代滿洲全圖 一枚
- 一、 清初疆域圖 一枚

1
6947


348
601

5 6 7 8 9 30 1 2 3 4 5 6 7 8 9 4






公里
0 50 100



一之分萬百三 尺縮

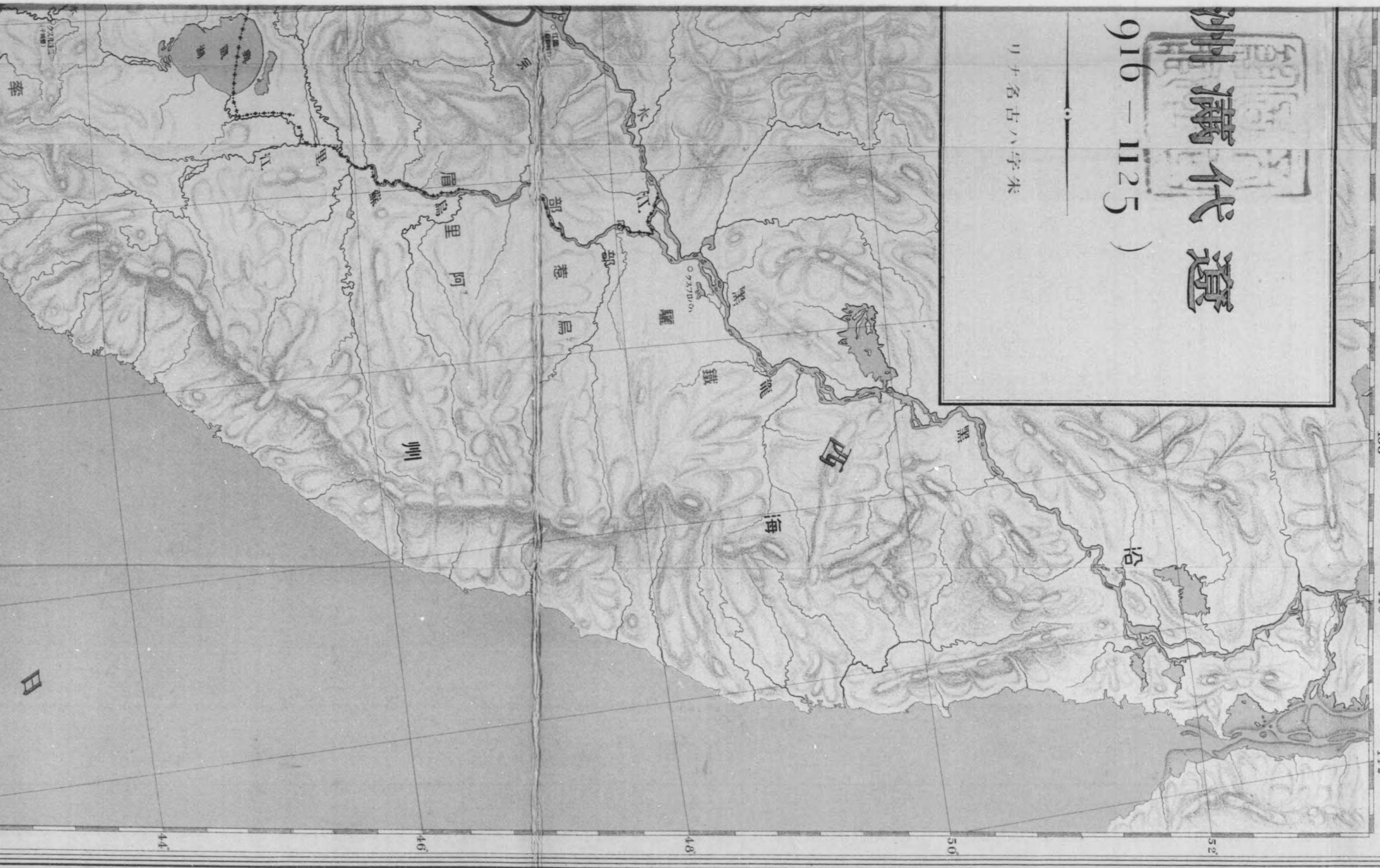


134° 136° 138° 140° 142°


遼代濊州

(916 - 1125)

朱字八字名ナリ



日



500 300 400 200 千米

132°

134°

136°

138°

38

40

42

44

46

梅

日

阿里


阿

里

部

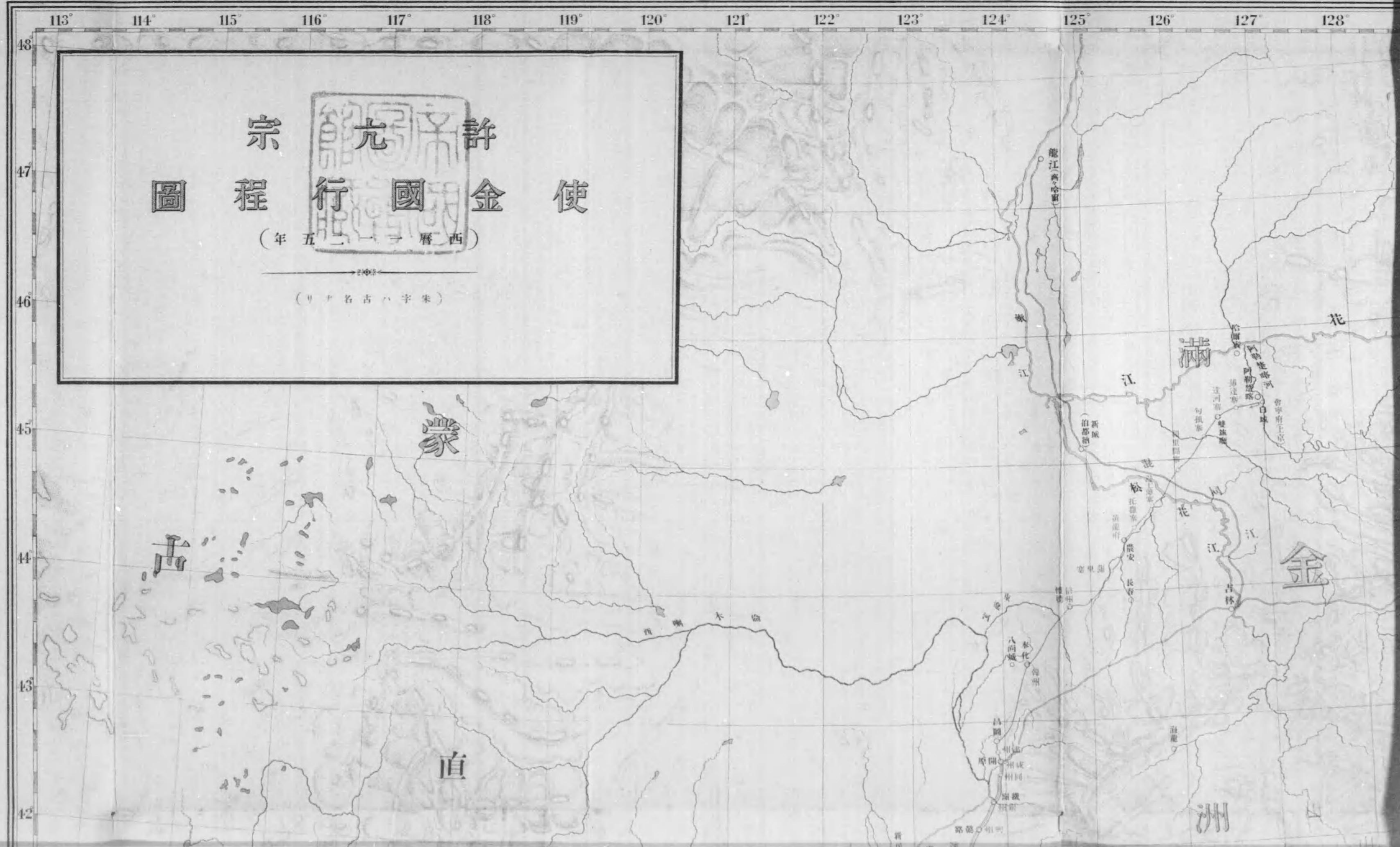
大正 2.12.6 寄贈

寄贈



寄贈本

大正
2.12.6
寄贈

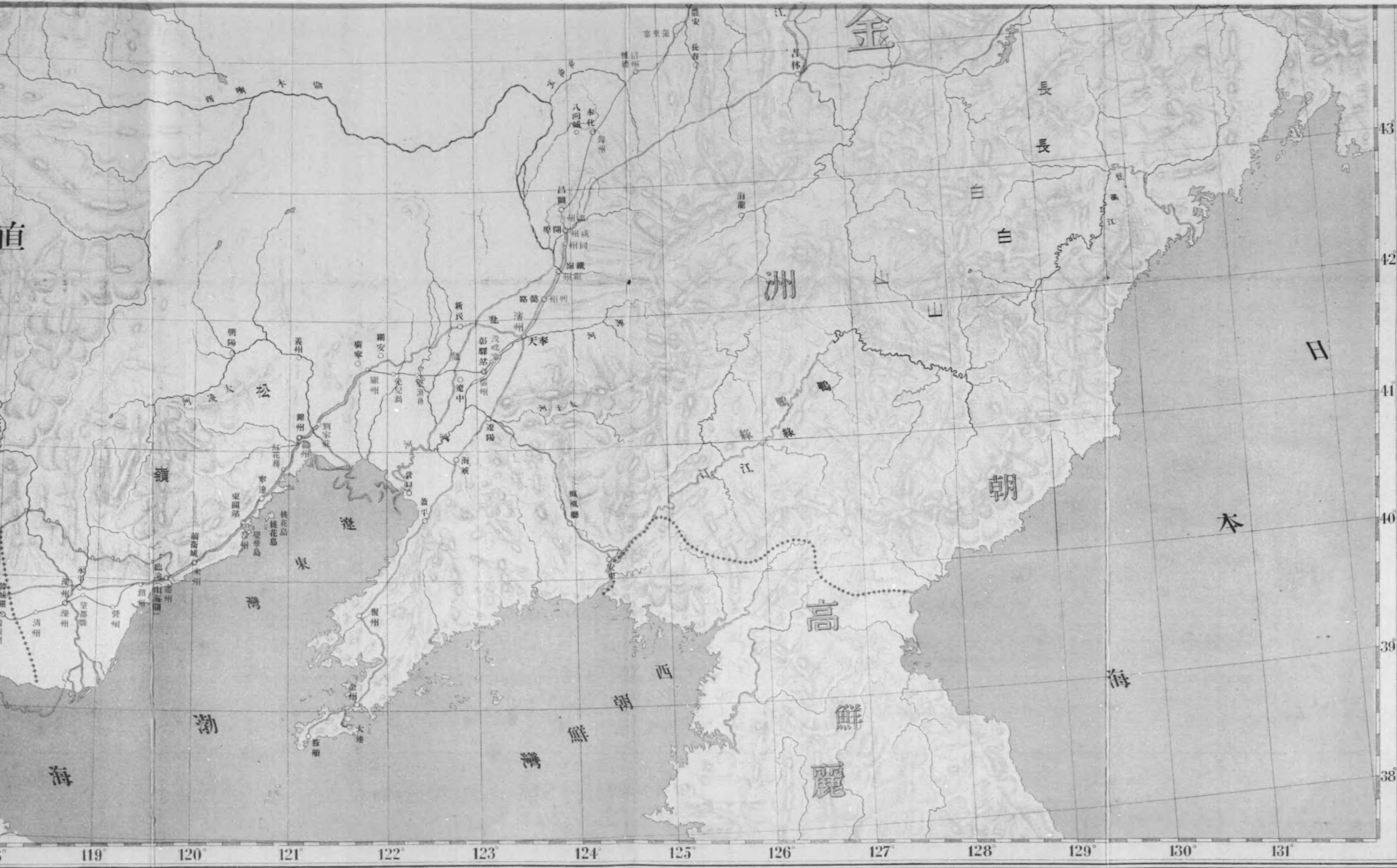


使金國行圖



(辛未年)

(米字古名ナリ)

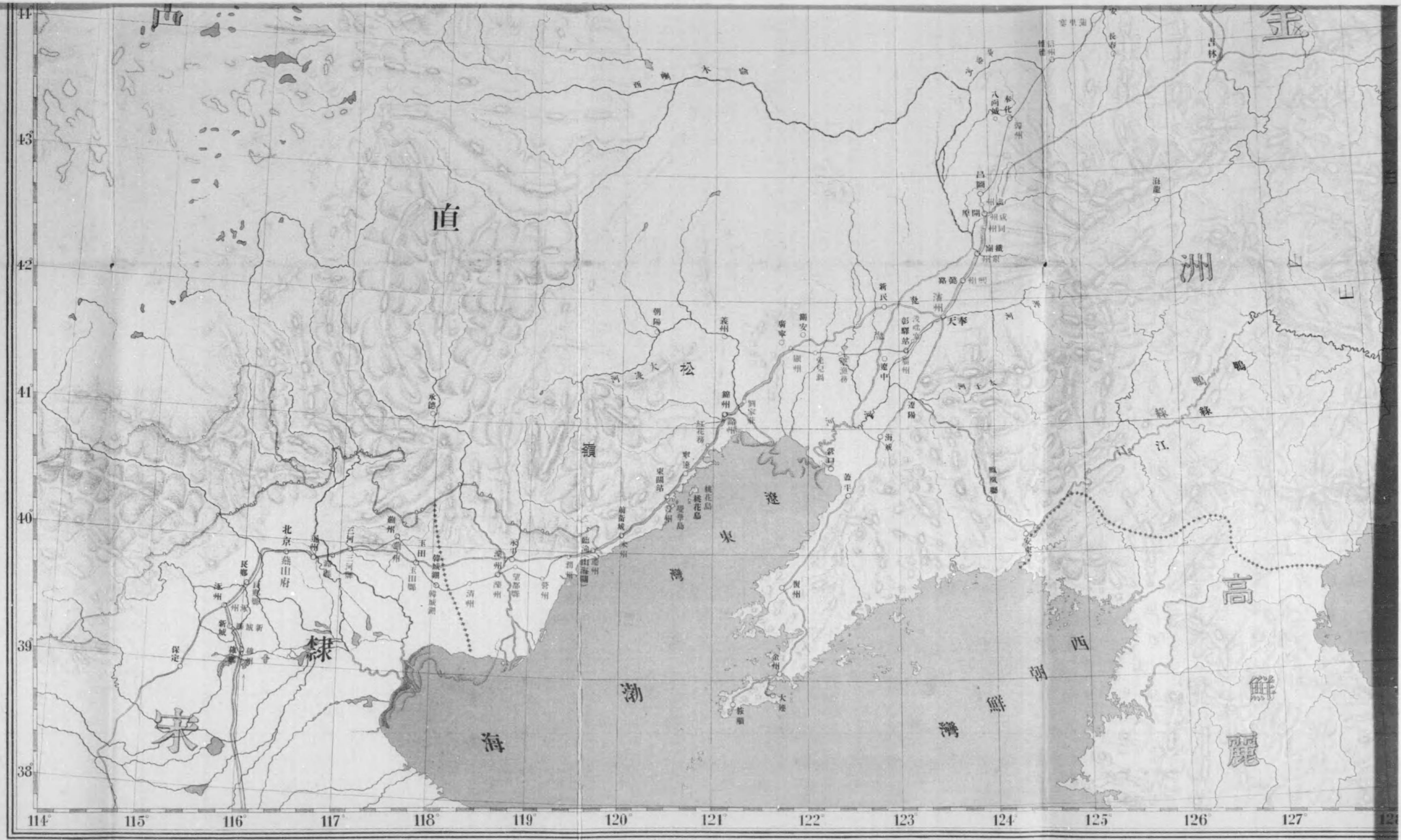


朝鮮高麗地圖

119° 120° 121° 122° 123° 124° 125° 126° 127° 128° 129° 130° 131°

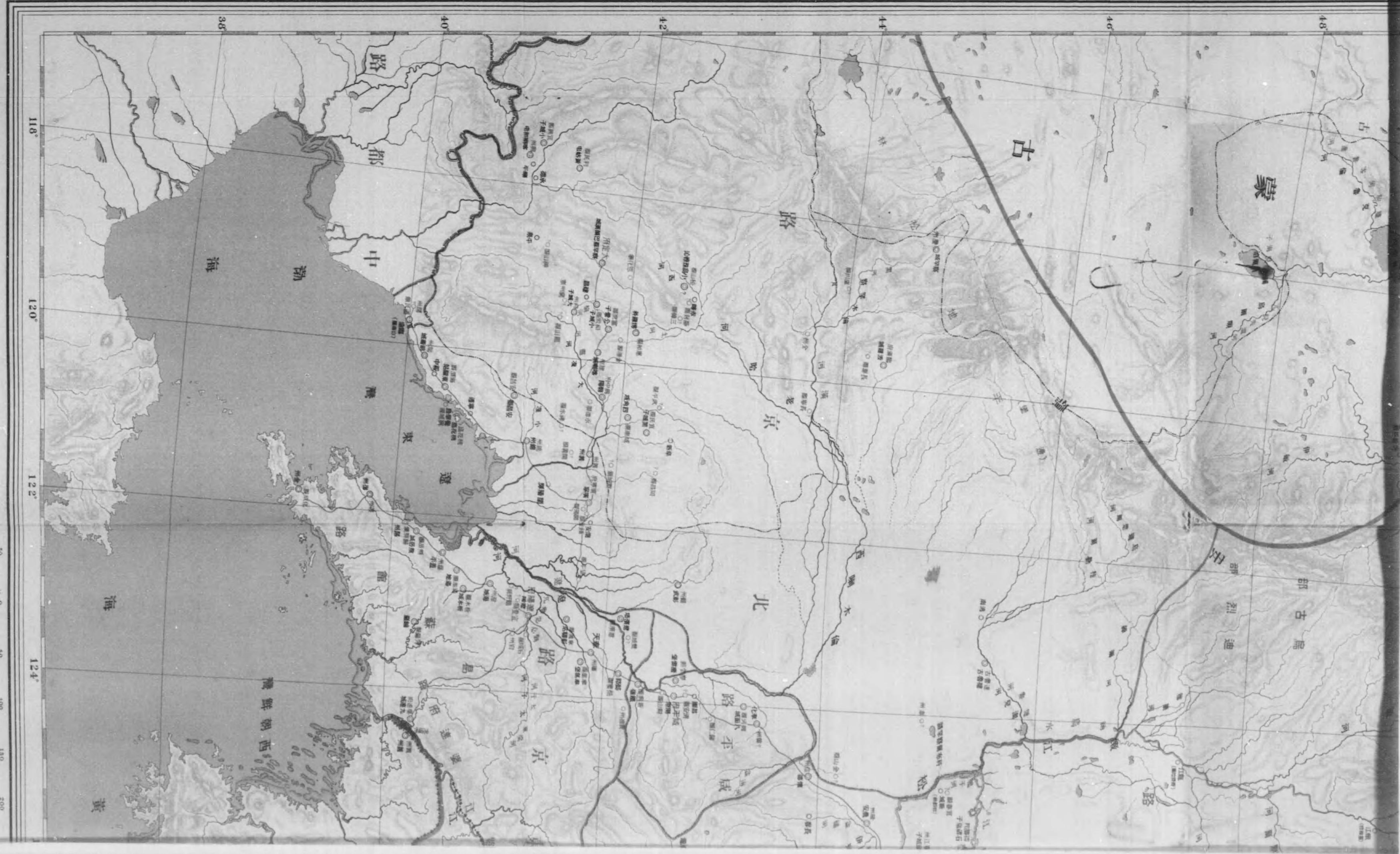
里清 一之分萬百三尺縮 米古

大正
2.12.6
寄贈




2

里清 一 之 分 萬 百 三 尺 縮 米 吉



Handwritten mark resembling the number '11'.




里清

一之分萬百三 尺縮

米吉 杆

124° 126° 128° 130° 134°

0 50 100 150 200 250 300 350 400 450 500



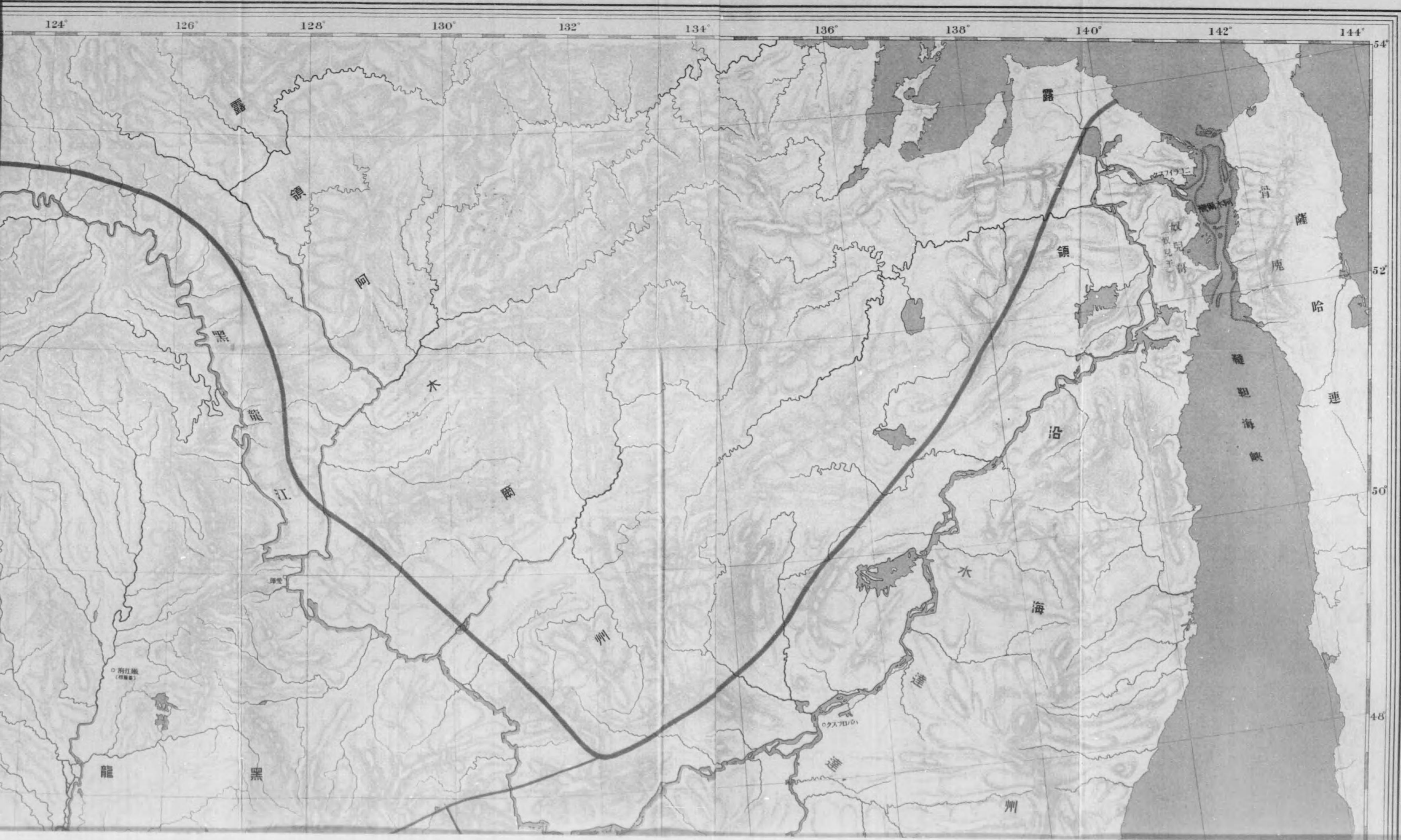
132° 134° 136° 138°

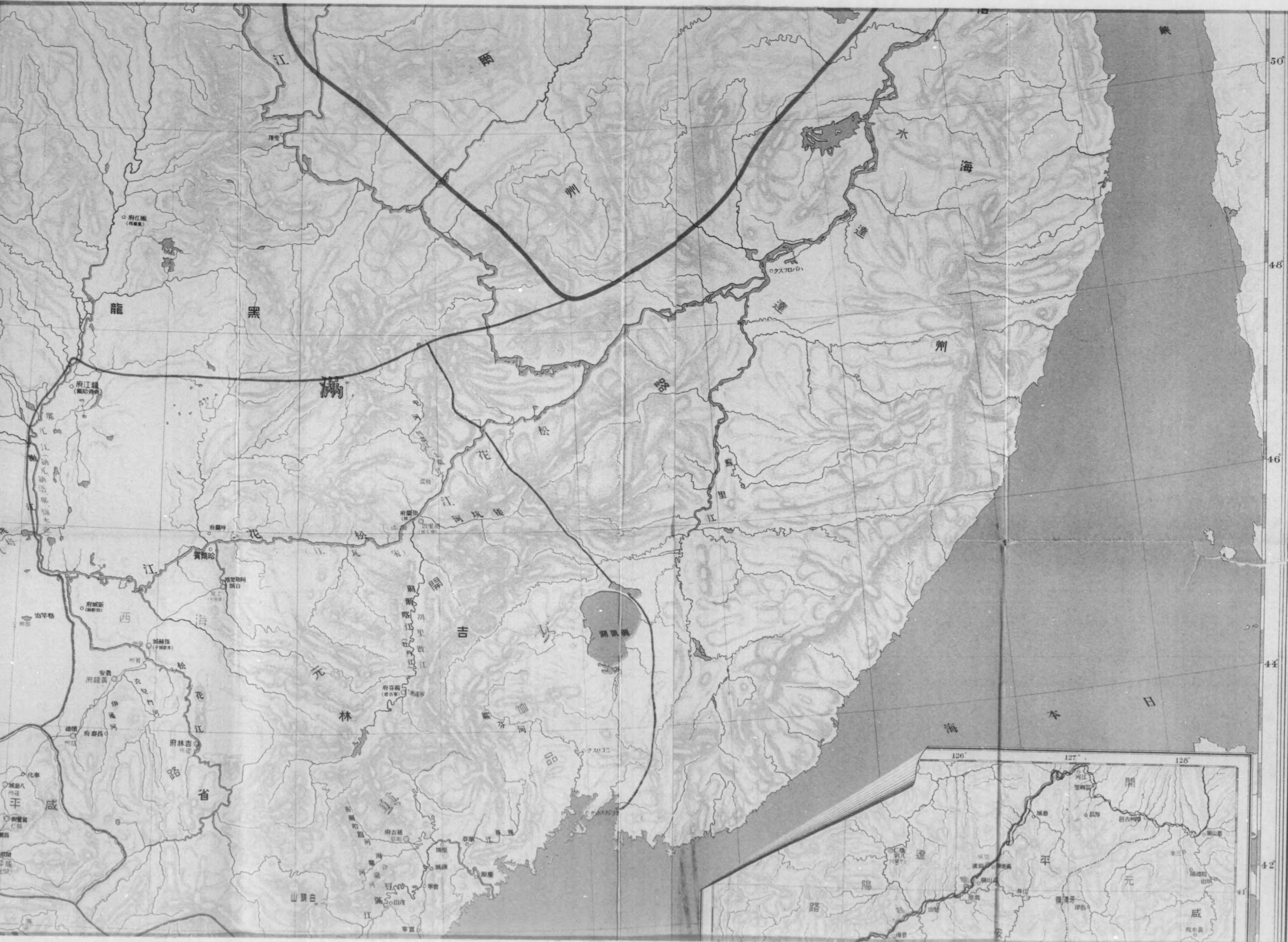
0 100 200 300 400 500 米

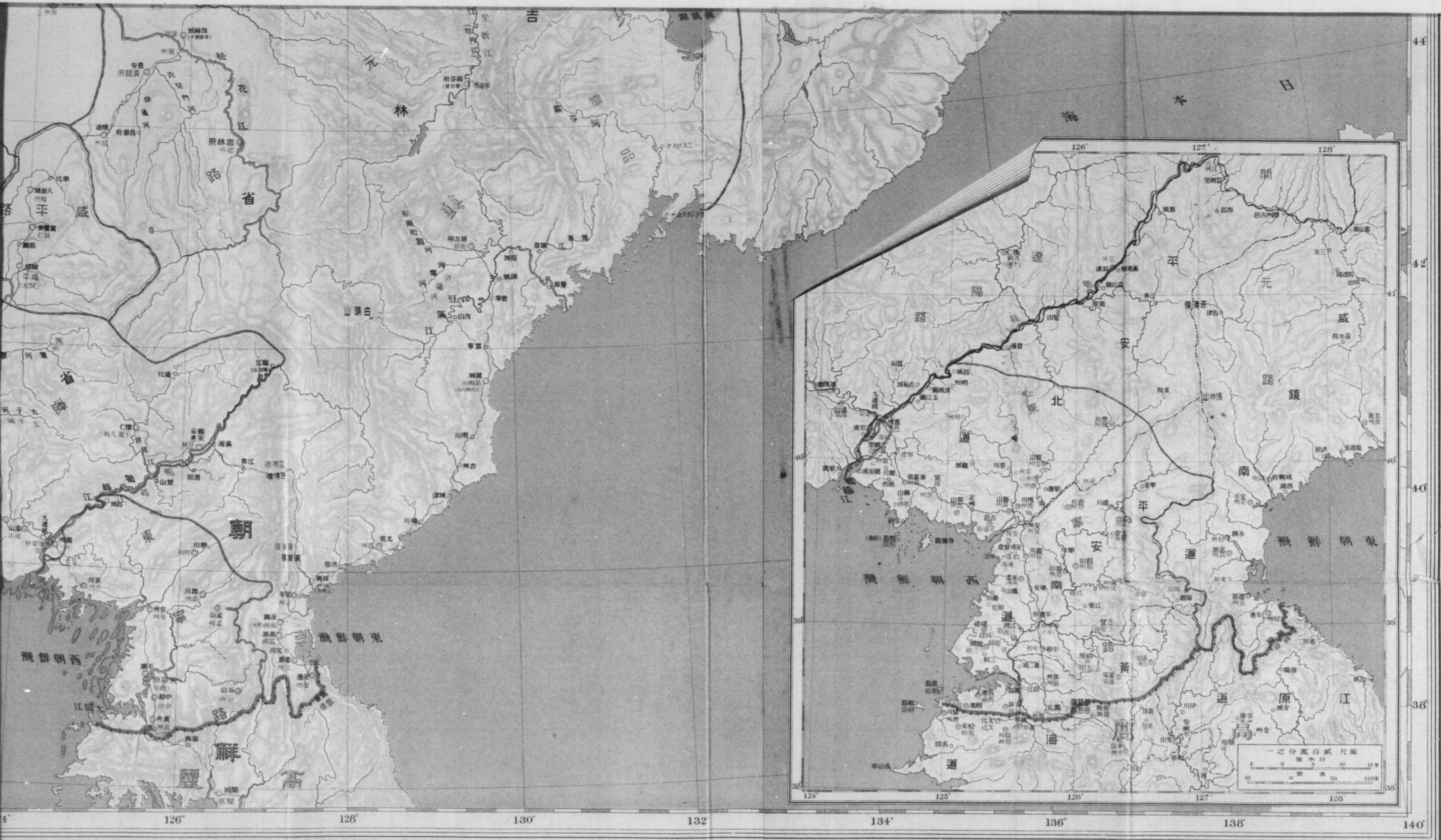
0 100 公里

大正
2.12.5
寄贈


寄贈







一之分萬百三 尺 縮



大正
2.12.6
寄贈


寄贈

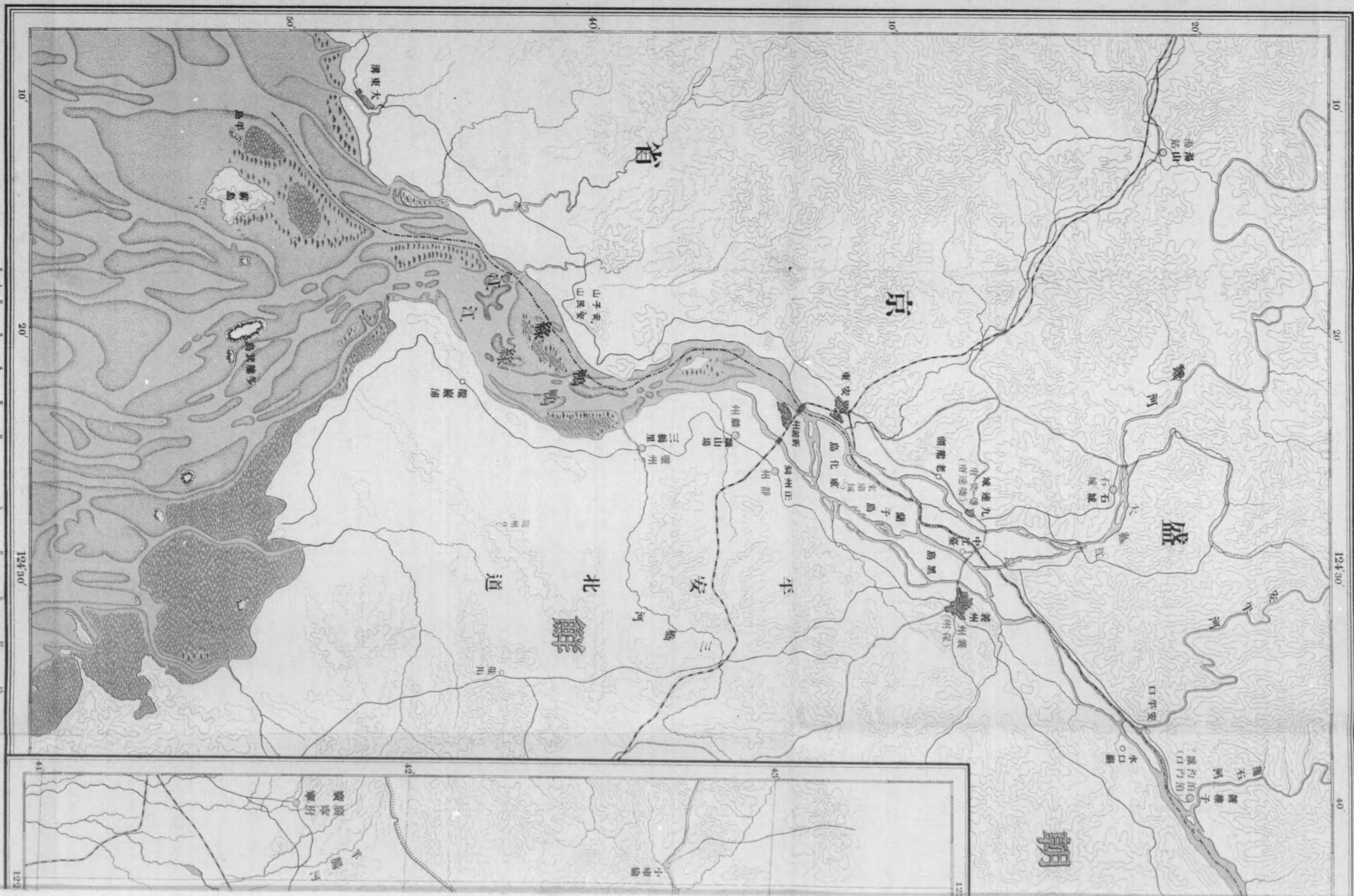


4




一之分萬百三 尺 縮





尺之一分萬十二



5

朝

省

京

盛

北
鮮

平
安

道

10'

20'

124°30'

10'

20'

124°30'

40'

41

42

43

124°

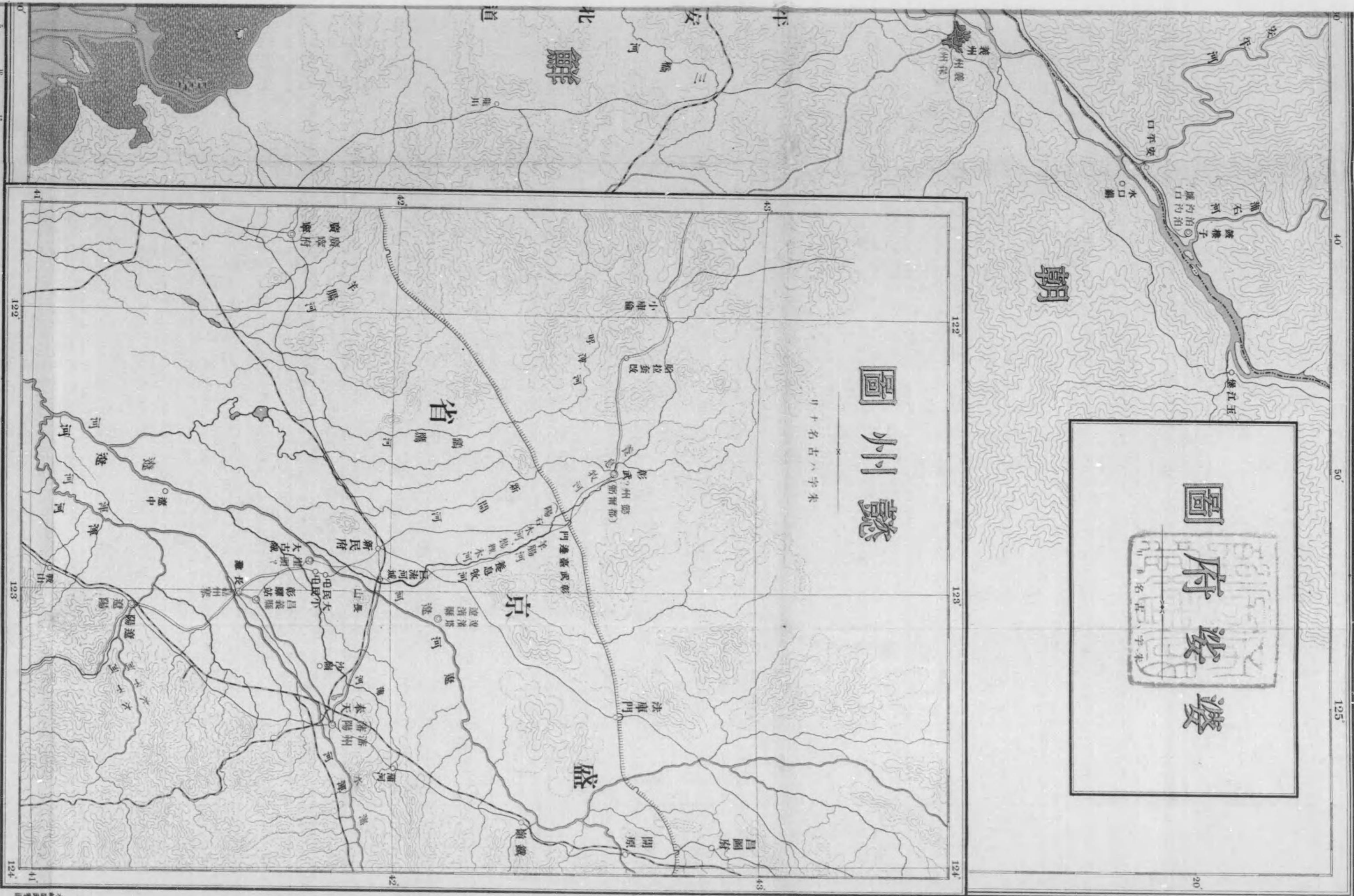
122

圖 府 安 婆

朝

圖 州 懿

中 十 名 古 八 字 朱



里 海

尺 之 一 分 萬 百 壹

米 古

里 海

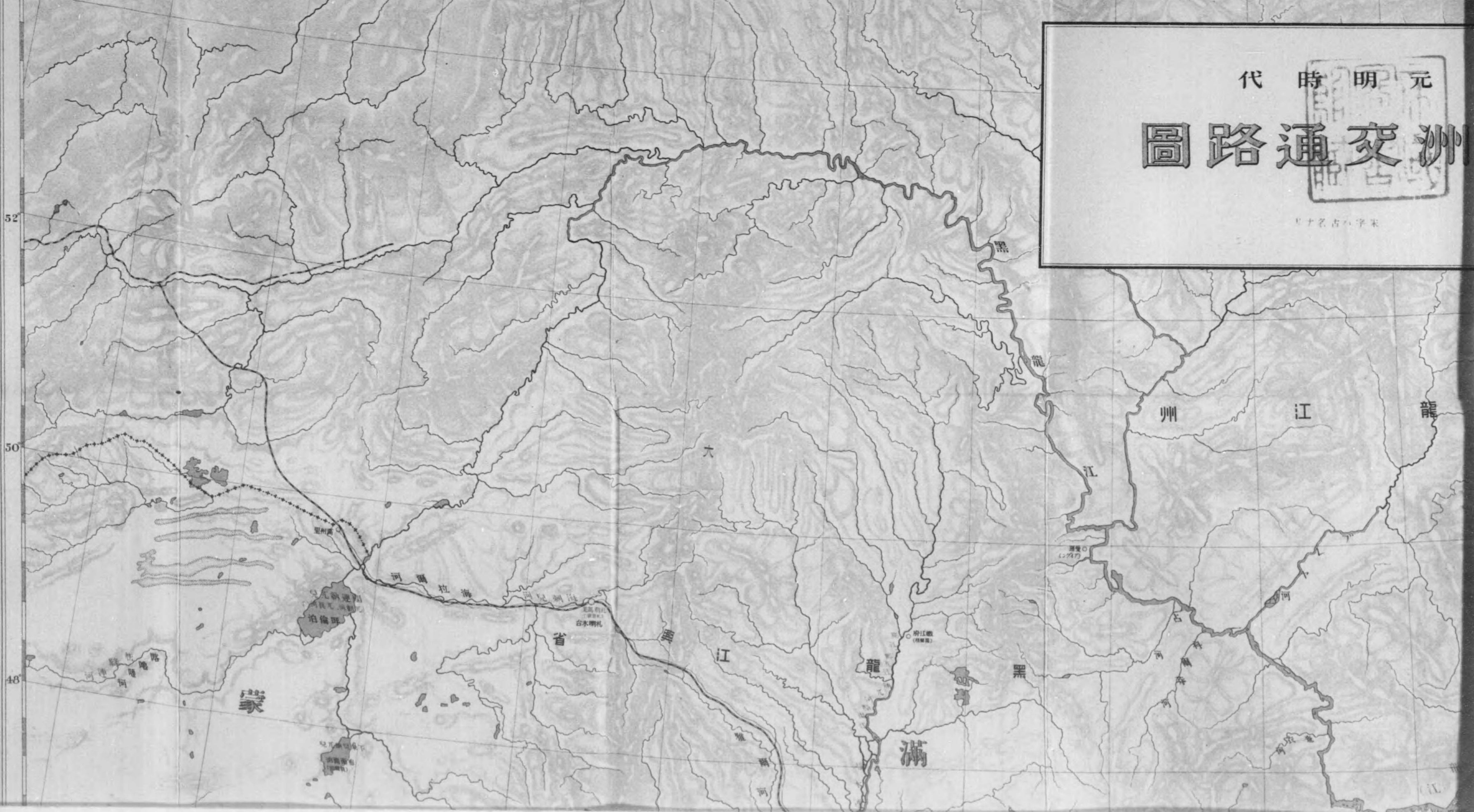
寄 贈 本


2.12.6
寄 贈

112° 114° 116° 118° 120° 122° 124° 126° 128° 130° 132°

元明時代 洲交通路圖

宋字八古名十





龍江省

黑龍江

海

48

46

44

42

40

州

省

省

省

州

日

日

朝鏡

北道


手

安

道南鏡


咸

北高

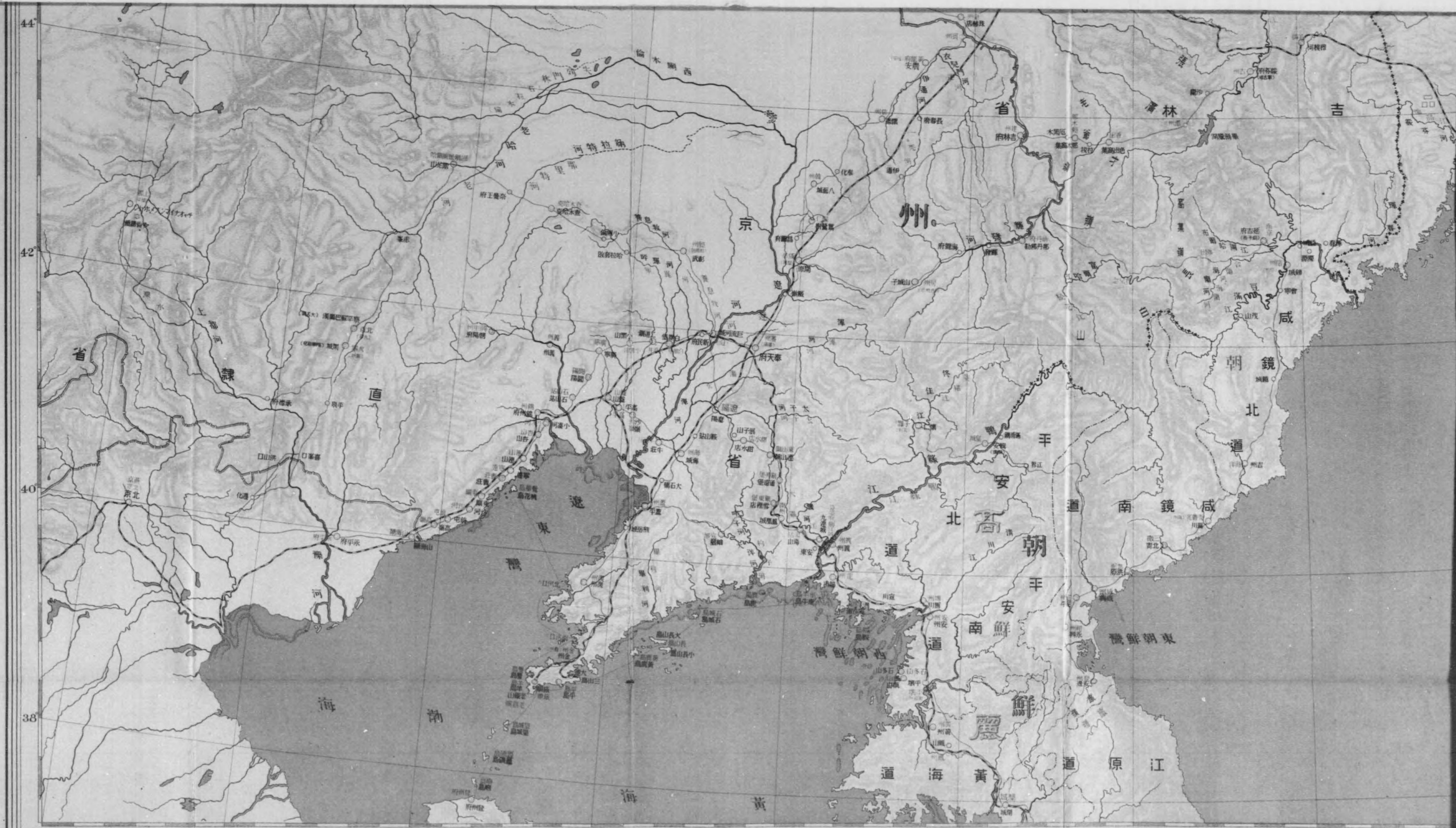


寄贈

一之分萬百三 尺縮



大正
2.12.6
寄贈

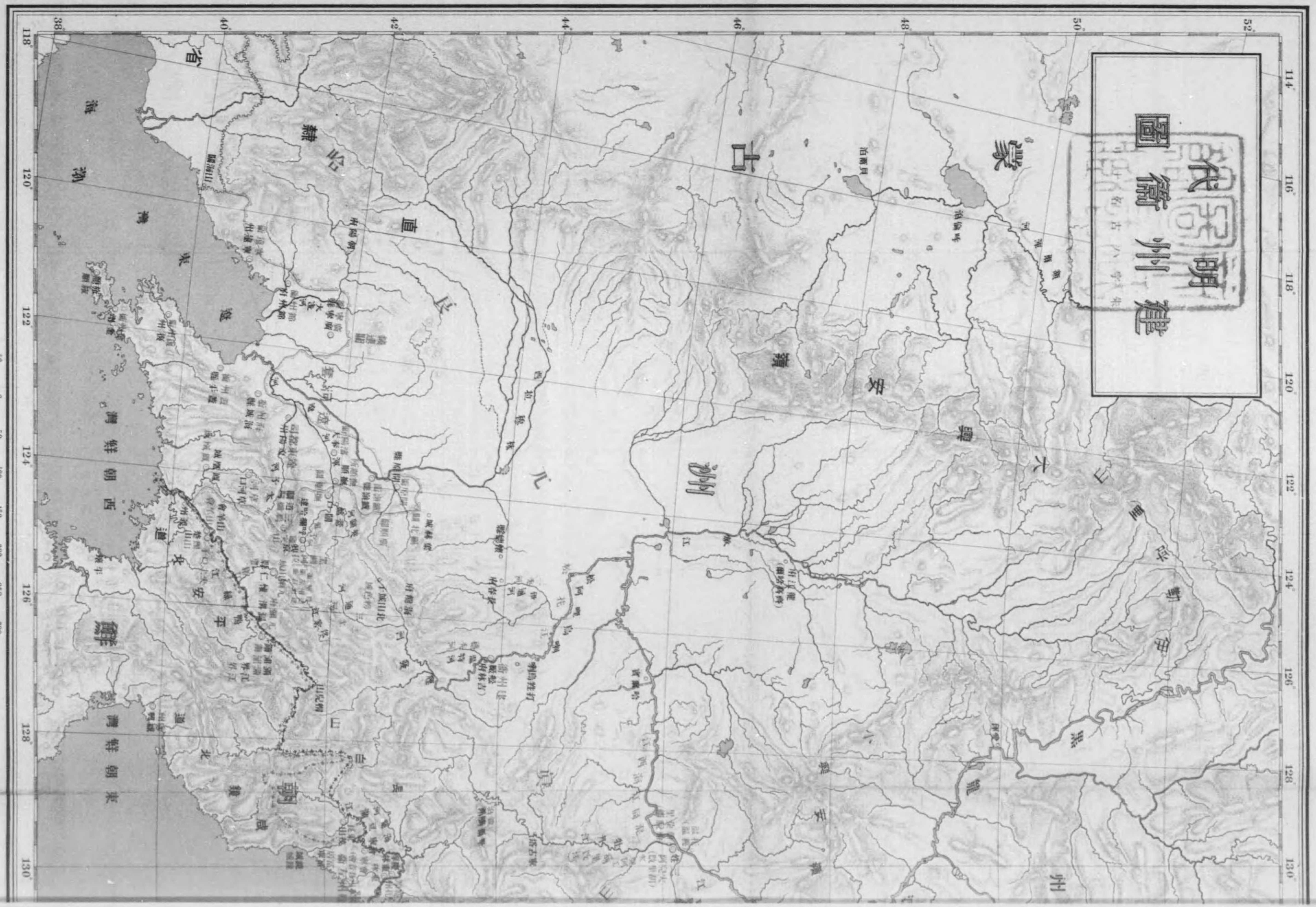


6

30 40 50 100 150 200 250 里清

一之分萬百三 尺 縮

100 0 100



明代建州圖
如古八字集

7

0 50 100 150 200 250 300 米

一之有五百尺繪

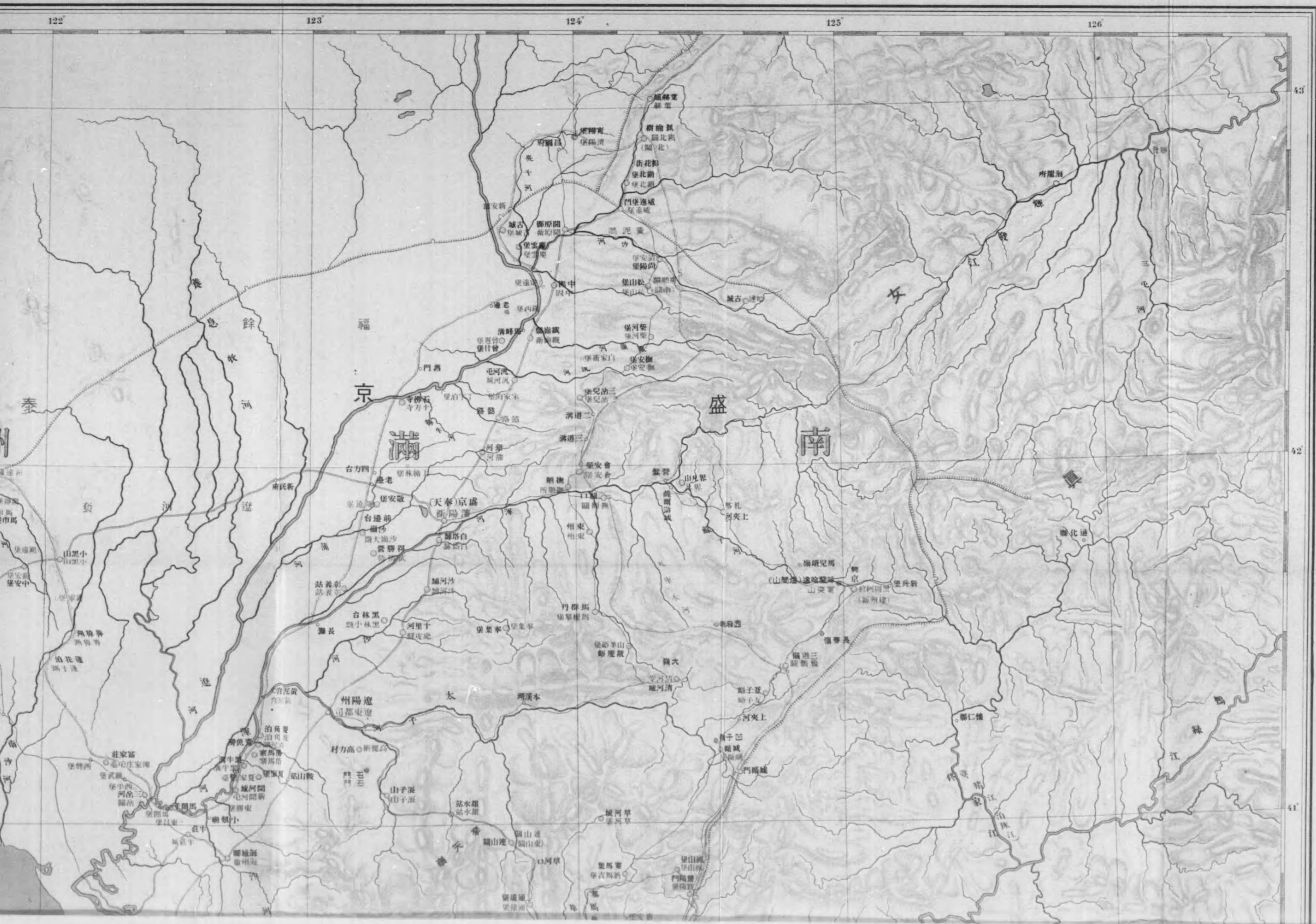


一之半：百五尺縮



寄贈本

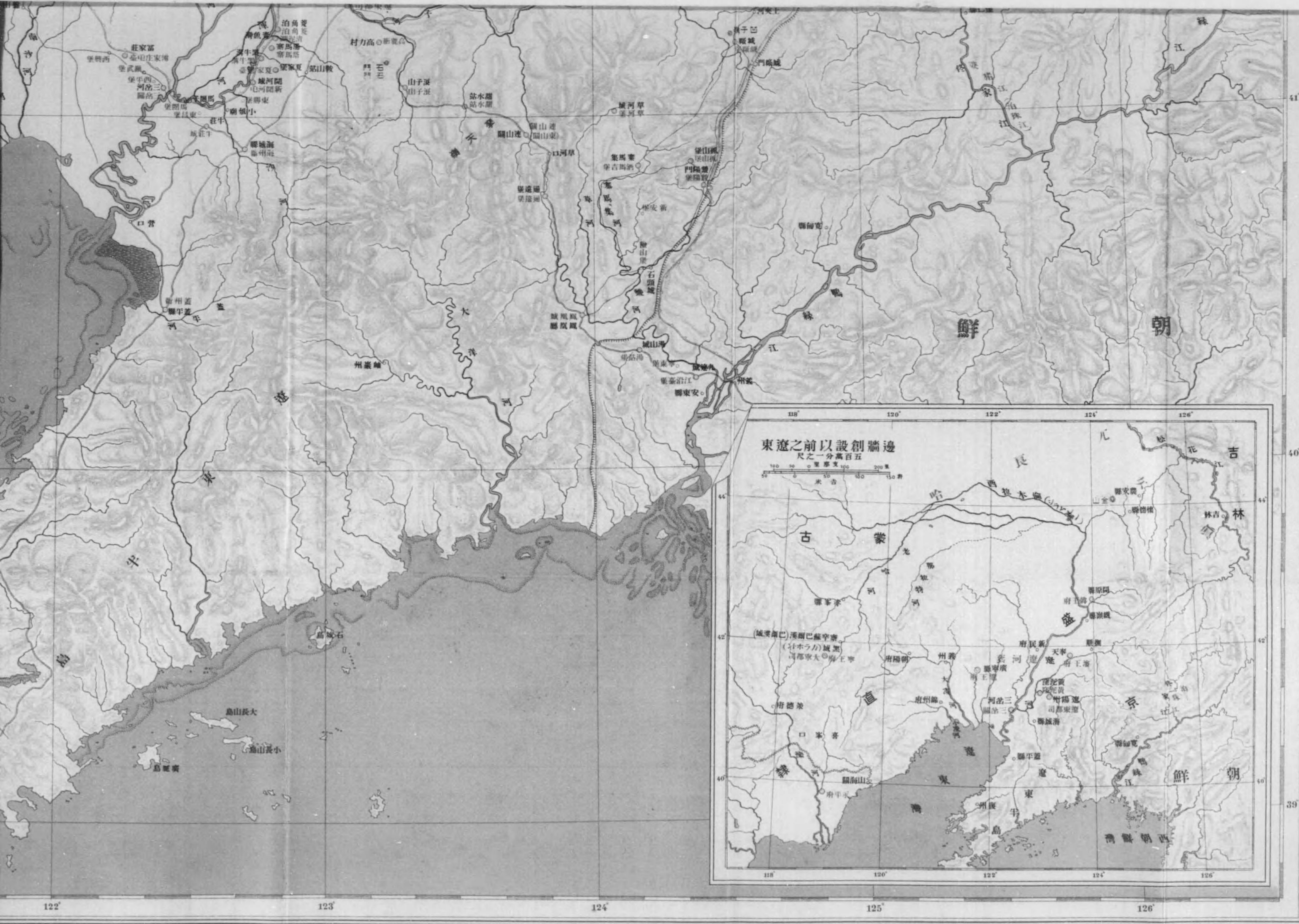
2.12.6
49.119



明 遼東邊牆圖

朱子古石名





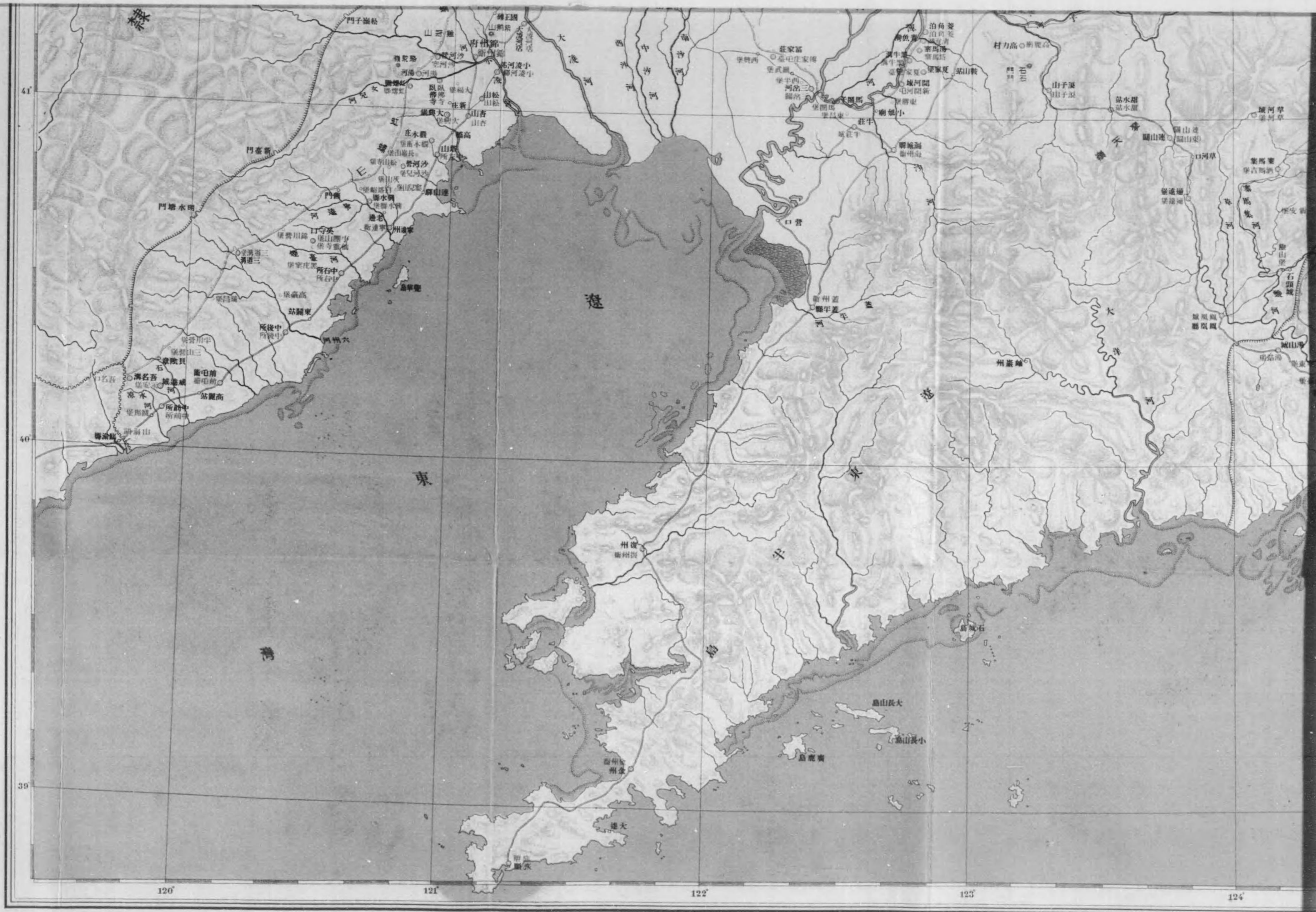
尺之一分萬百壹—尺縮

里 清

圖製政盛時水

寄贈本

大正
2. 12. 8
寄贈



8

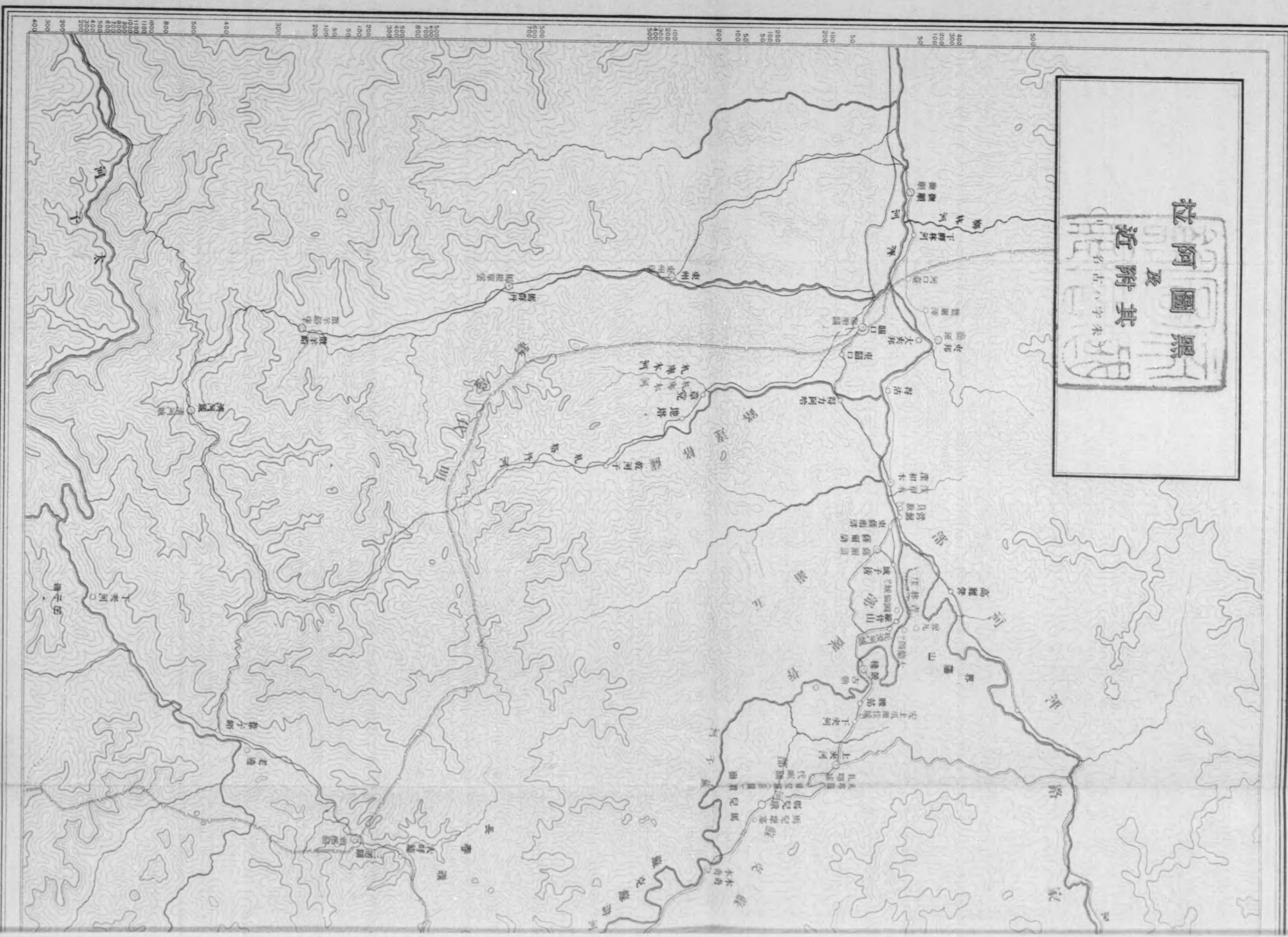
0 10 20 30 40 50 60 70 80 公里

尺之一分萬百壹一尺縮

0 10 20 英里

5 6 7 8 9 10 1 2 3 4 5 6 7 8 9 4

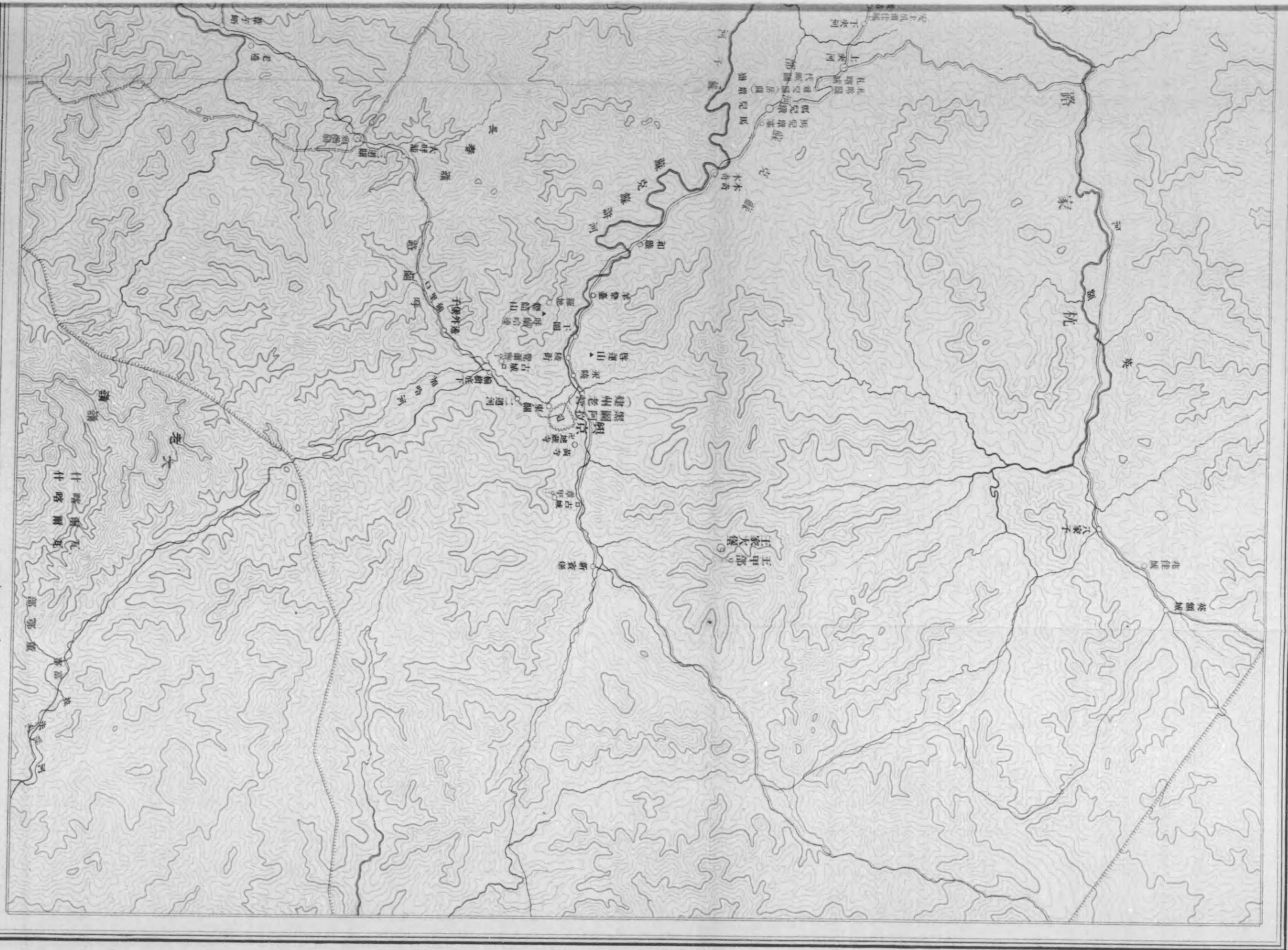
黑阿圖及其附近



10

0 10 20 30 40 里 厘米

一之分萬百三尺縮



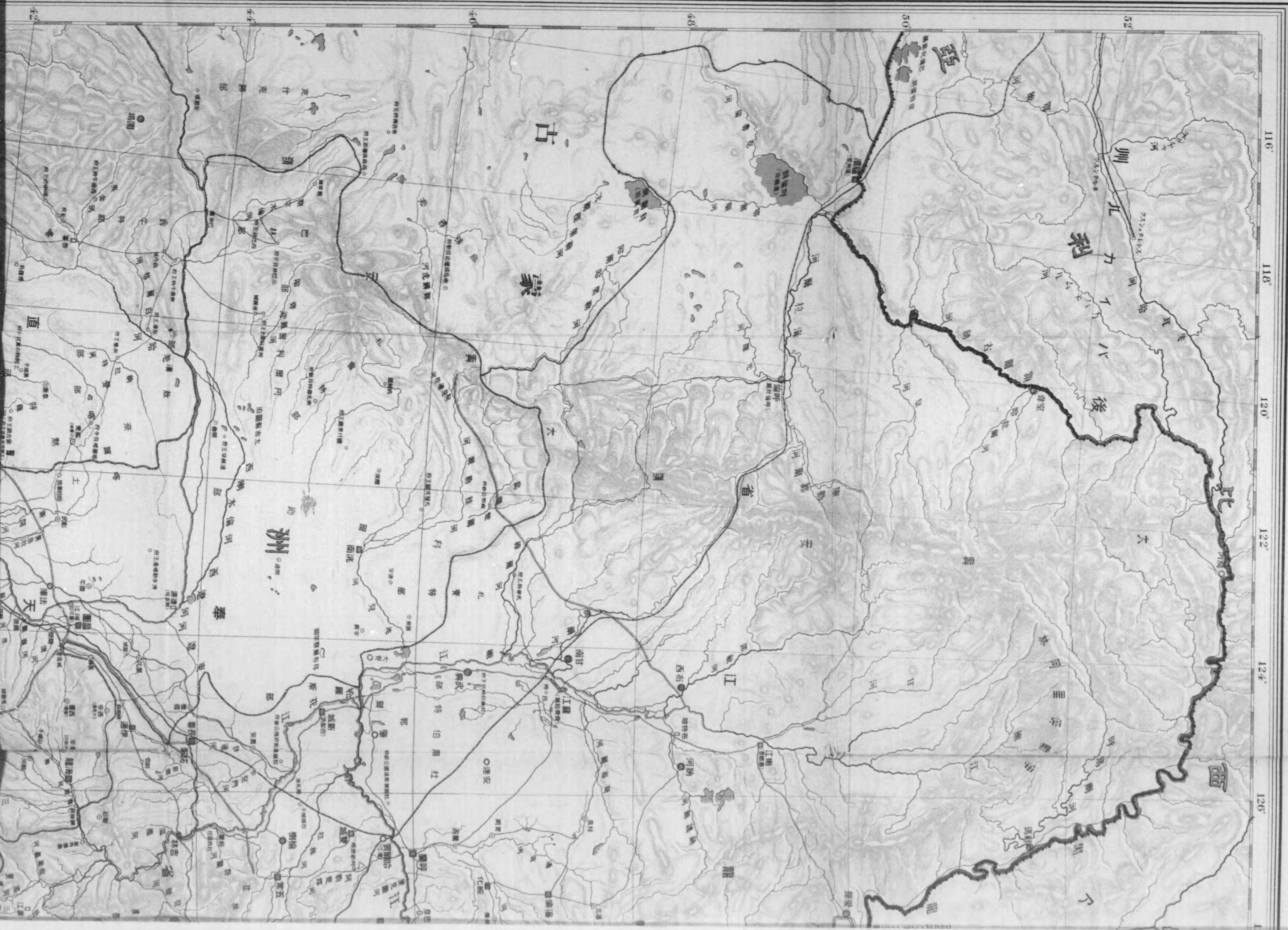
一之升萬百三尺縮



GEORGE S. GRADY

寄贈本

大正
2.12.6
奉贈



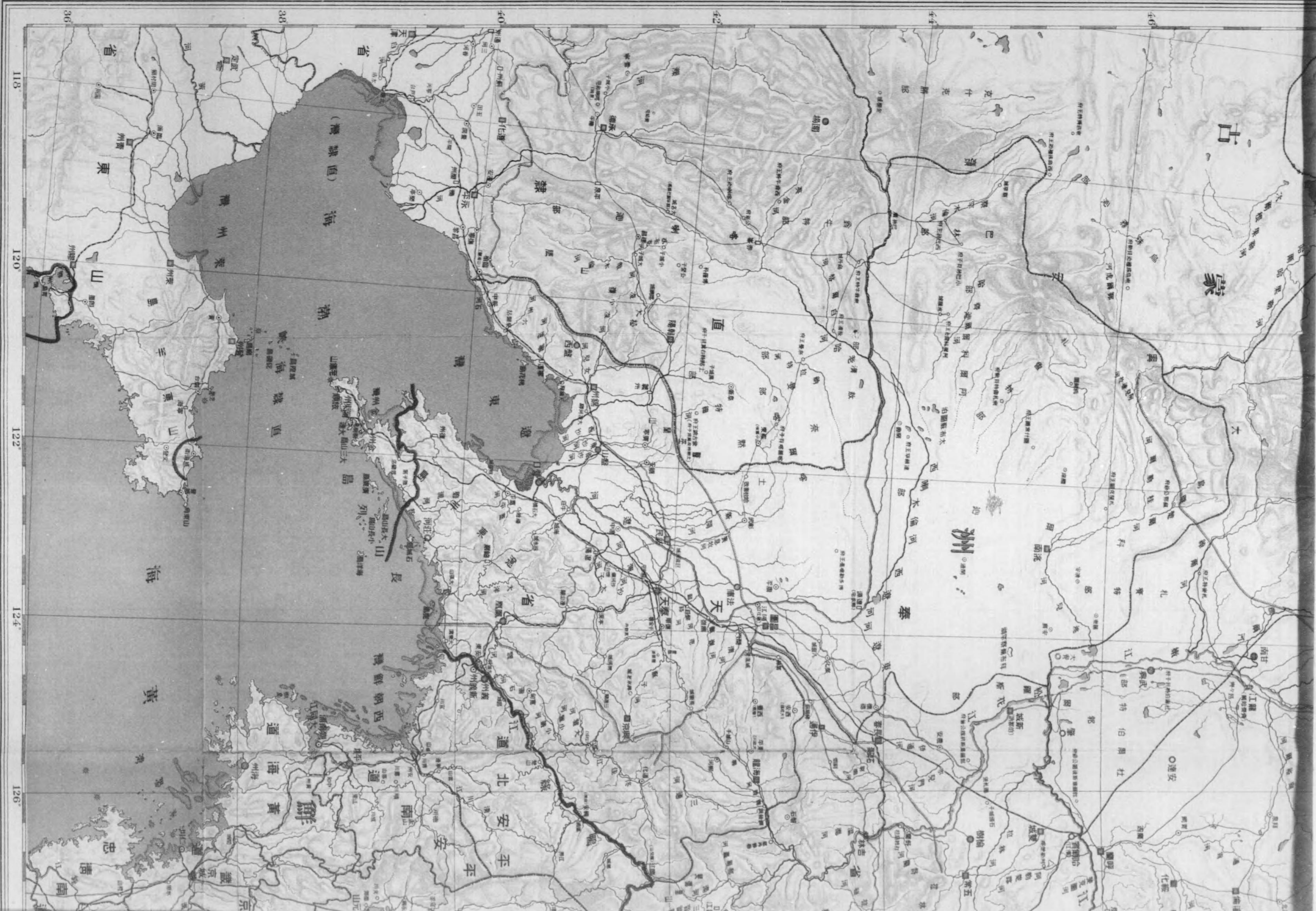
118° 120° 122° 124° 126°


36° 38° 40° 42° 44° 46°

100 50 0 50 100 150 200 250 300 里 那 友

一之分第百三 尺 毫

90 毫 厘 半 号 0





一分之三萬



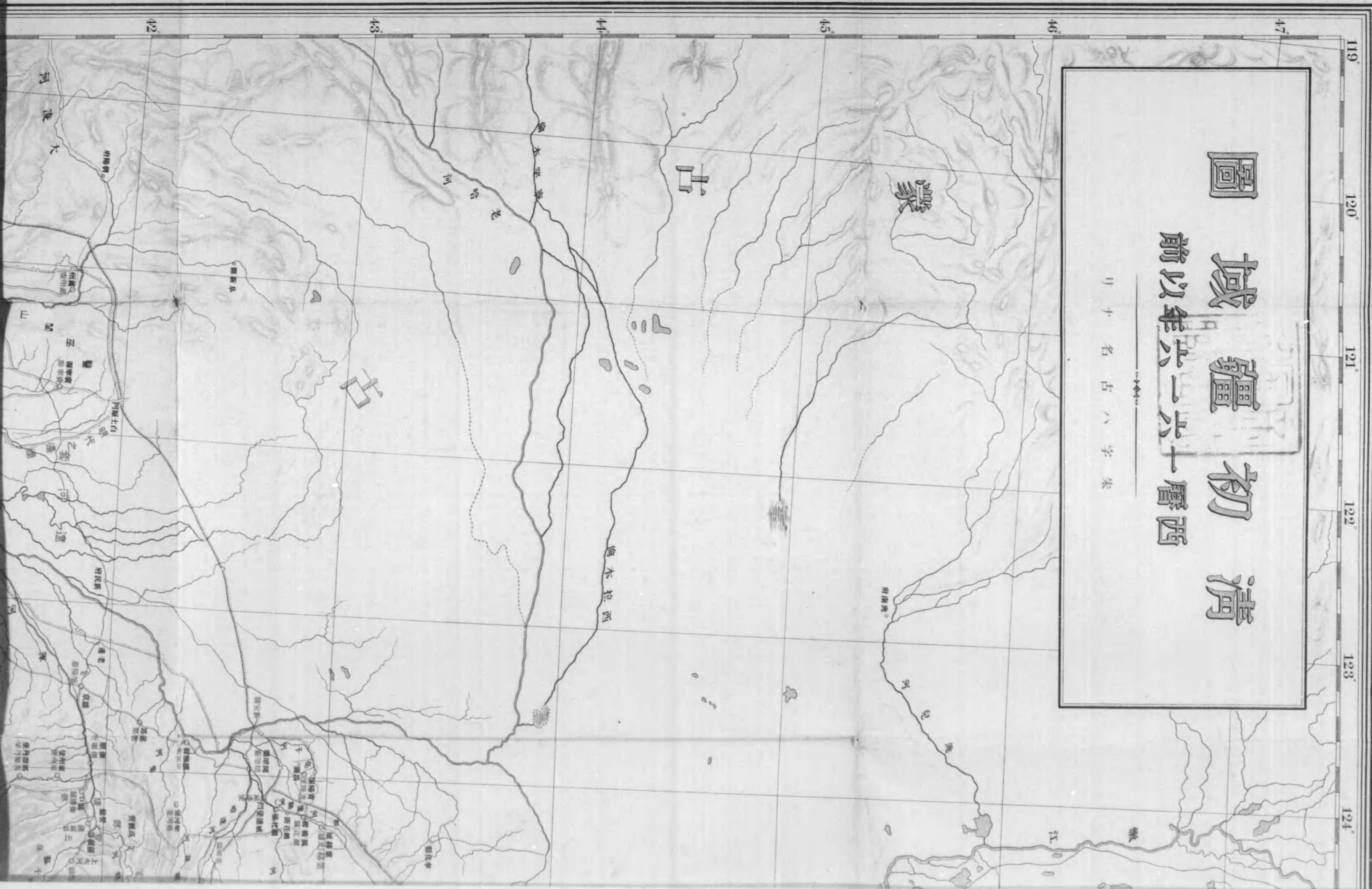
- 市 (City)
- 町 (Town)
- 府 (Prefecture)
- 縣 (County)
- 市 (City)
- 町 (Town)
- 村 (Village)
- 島 (Island)
- 山 (Mountain)
- 湖 (Lake)
- 河 (River)
- 海 (Sea)

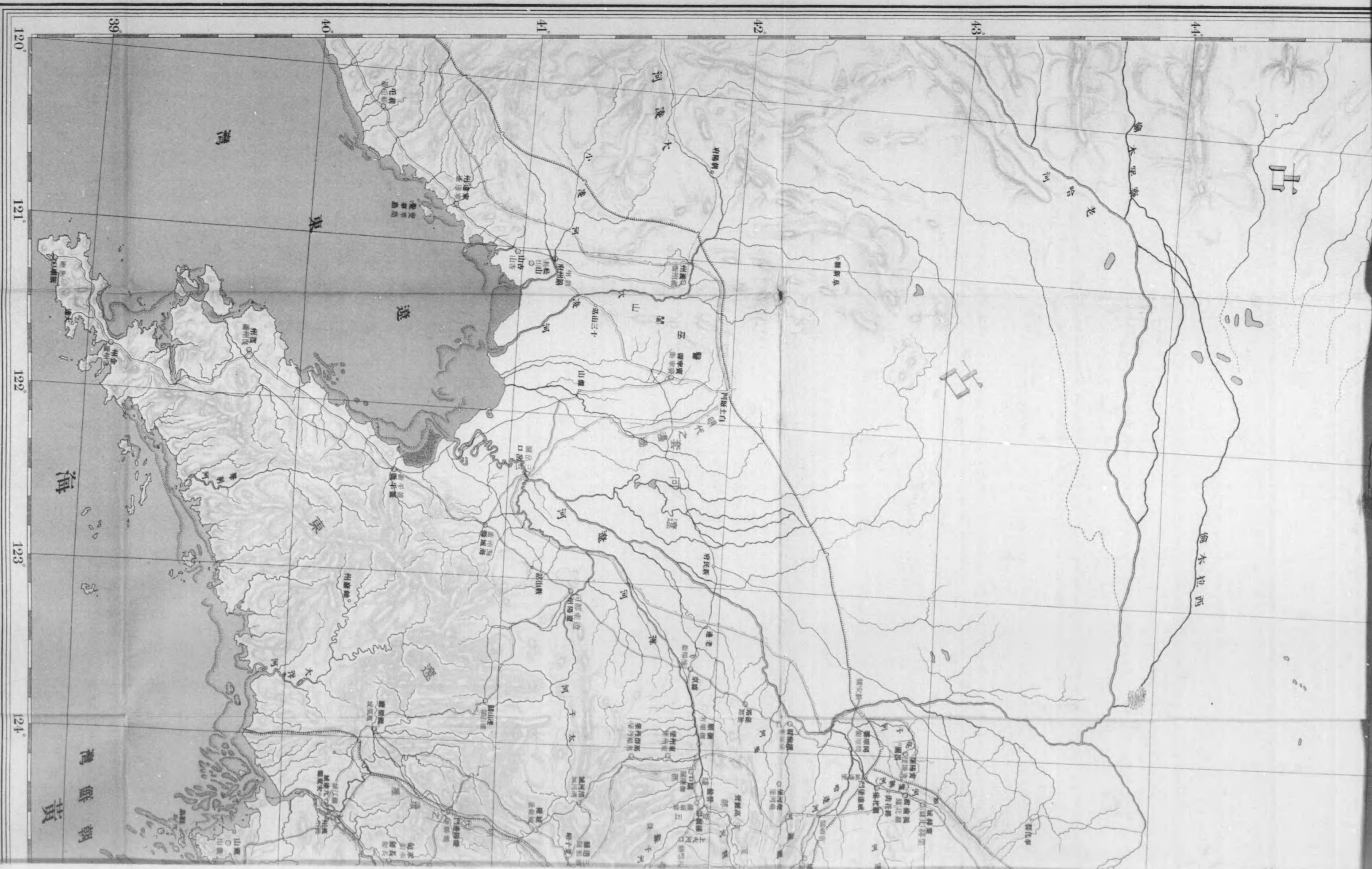
大正
2.12.5
印刷

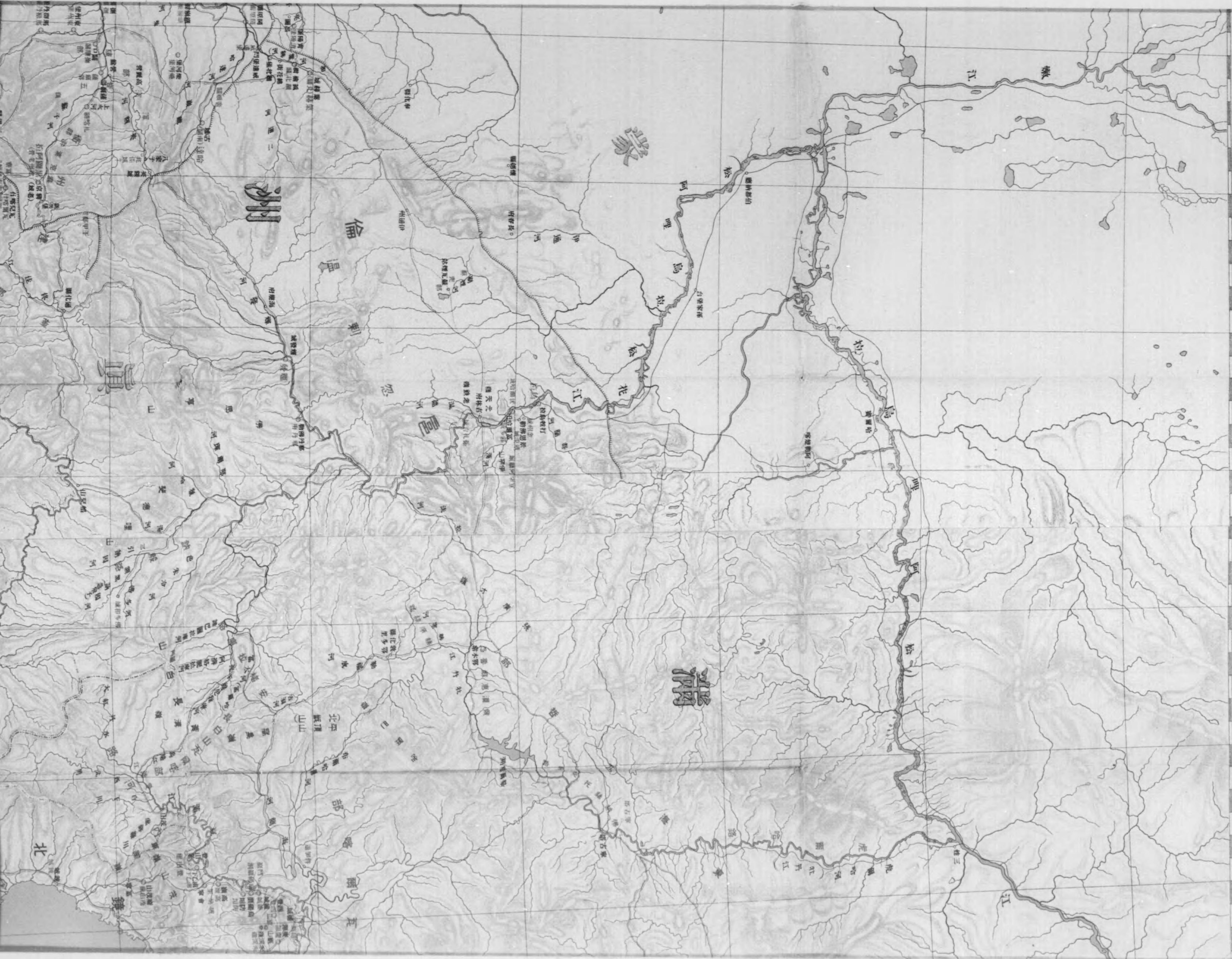
一 奉贈本



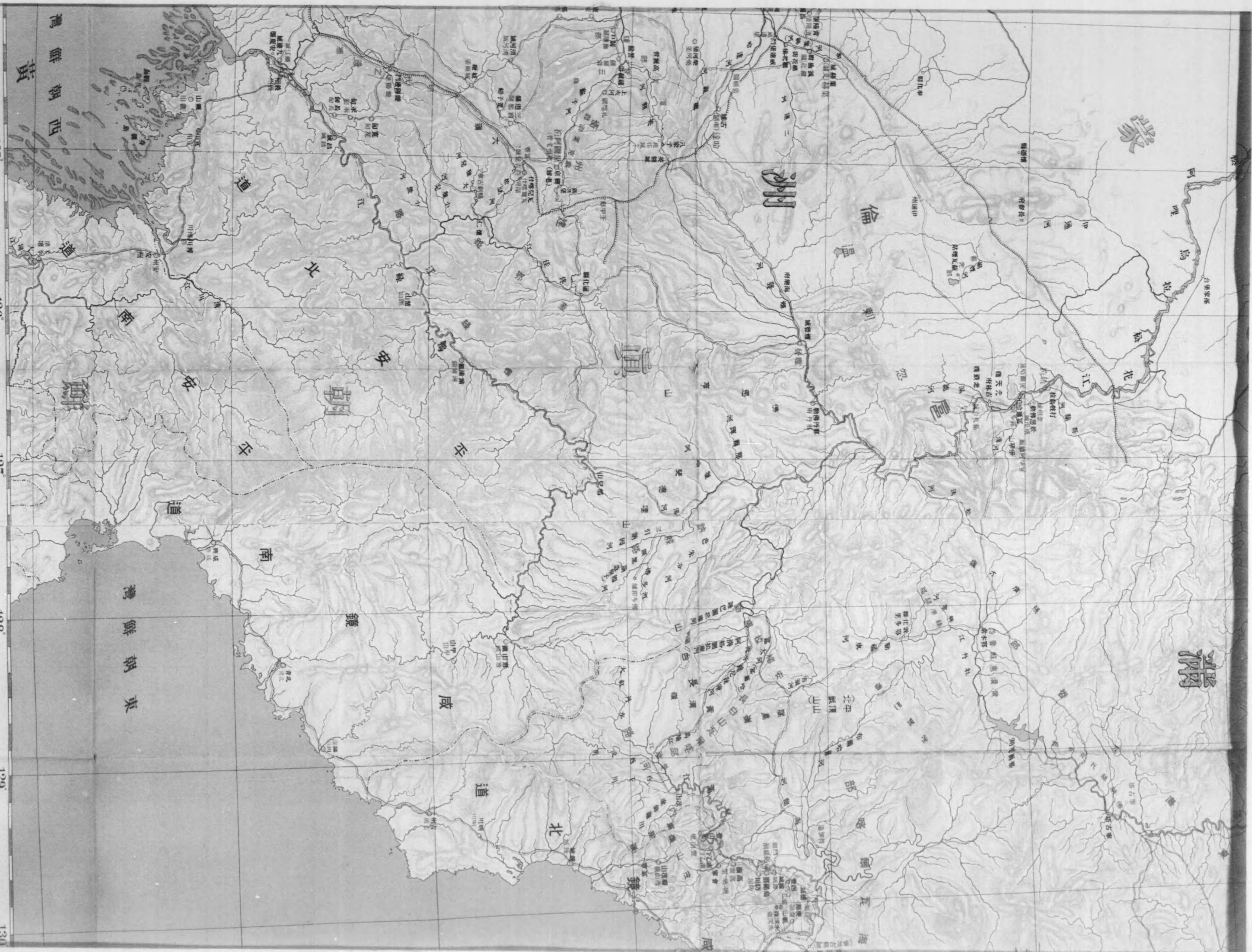
圖 域 疆 初 清
前以年六二六一曆西
り十名古八字朱







124° 125° 126° 127° 128° 129° 130°



尺之一分萬拾五百一尺縮

125

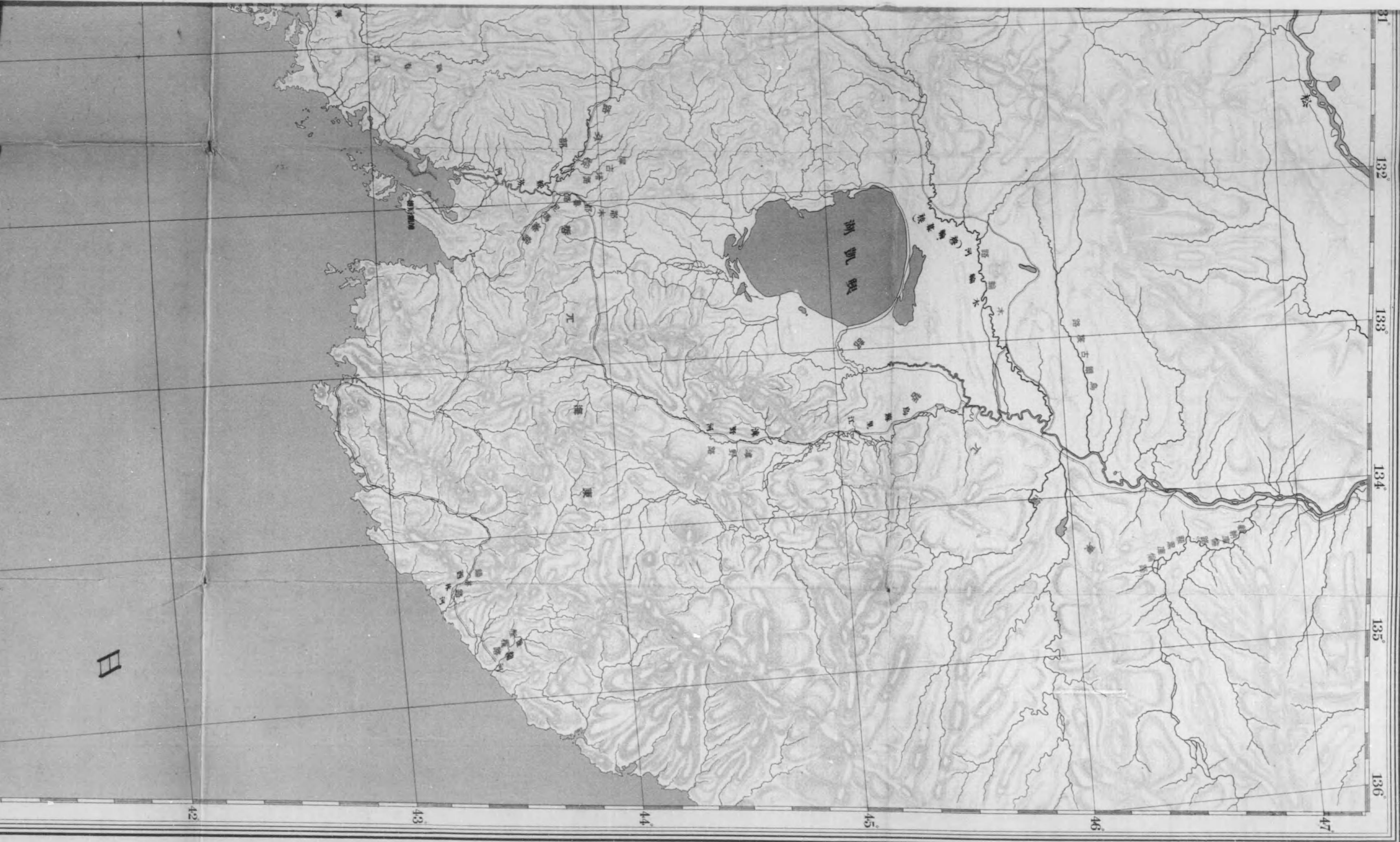
126

127


128

129

130




日



寄贈

大正
2.12.6
奉贈



終