

西南軍政委員會
交通部國營運輸公司

公路營業里程表



印編處運機

1951.6.1.



說 明

一、本表資料來源：根據西南區公路管理局管轄路線圖，本公司前頒里程表，川東交通廳里程表，川西國營運輸公司里程表，雲南省交通廳公路營業里程表，貴陽分公司營運路線里程表，西南軍區支援司令部工處程川康康青路線圖，川北區國營運輸公司營運路線圖暨前四川省公路局里程表，前交通部公路總局公路營業里程表，前第四、五、十運輸處路線圖，暨重慶市公共汽車公司重慶市郊區里程表。


二、資料選用原則：

- (一) 屬國道者：多採用前公路總局及第四、五、十運輸處資料。
- (二) 屬省縣道者：多採用省、行署交通廳及前省公路局資料。
- (三) 已改道者：採用編印時間較近資料。
- (四) 以本公司所設站為基點計算里程。

三、本表經呈奉西南交通部交機字第0683號指示准照審核意見修正施行。

四、本表訂自一九五一年六月 日起統一施行凡西南公商營業車輛均應按表列里程計費。

五、凡以前各部門所編營業里程表一律同時廢止。



上海圖書館藏書



A541 212 0019 7537B

246248

附 錄

西南公路省區分界線：

- 川黔：(1) 重慶至貴陽線——崇溪河(距重慶站179公里，距貴陽317公里)
(2) 瀘縣至霑益線——赤水河(距瀘縣北站213公里，距杉木箐358公里)
- 滇黔：(1) 瀘縣至霑益線——杉木箐(距霑益163公里，距畢節272公里)
(2) 貴陽至昆明線——勝境關(距貴陽410公里，距昆明站257公里)
- 川康： 成都至康定線——金鷄關(距成都站146公里，距雅安9公里)
- 川陝： 重慶至寶鷄線——廣元(距綿陽223公里，距寶鷄446公里)
(註：根據西北運輸公司成都站公函奉中央交通部指示西北西南兩區運輸管轄路線以廣元為界)
- 康滇： 鎮南至雅安線——金沙江(距鎮南242公里，距西昌273公里)
- 湘黔：(1) 貴陽至長沙線——鮎魚舖(距貴陽373公里，距榆樹灣120公里)
(2) 三穗至星子界線——星子界(距三穗135公里)
- 桂黔： 貴陽至柳州線——六寨(距貴陽303公里，距南丹52公里)




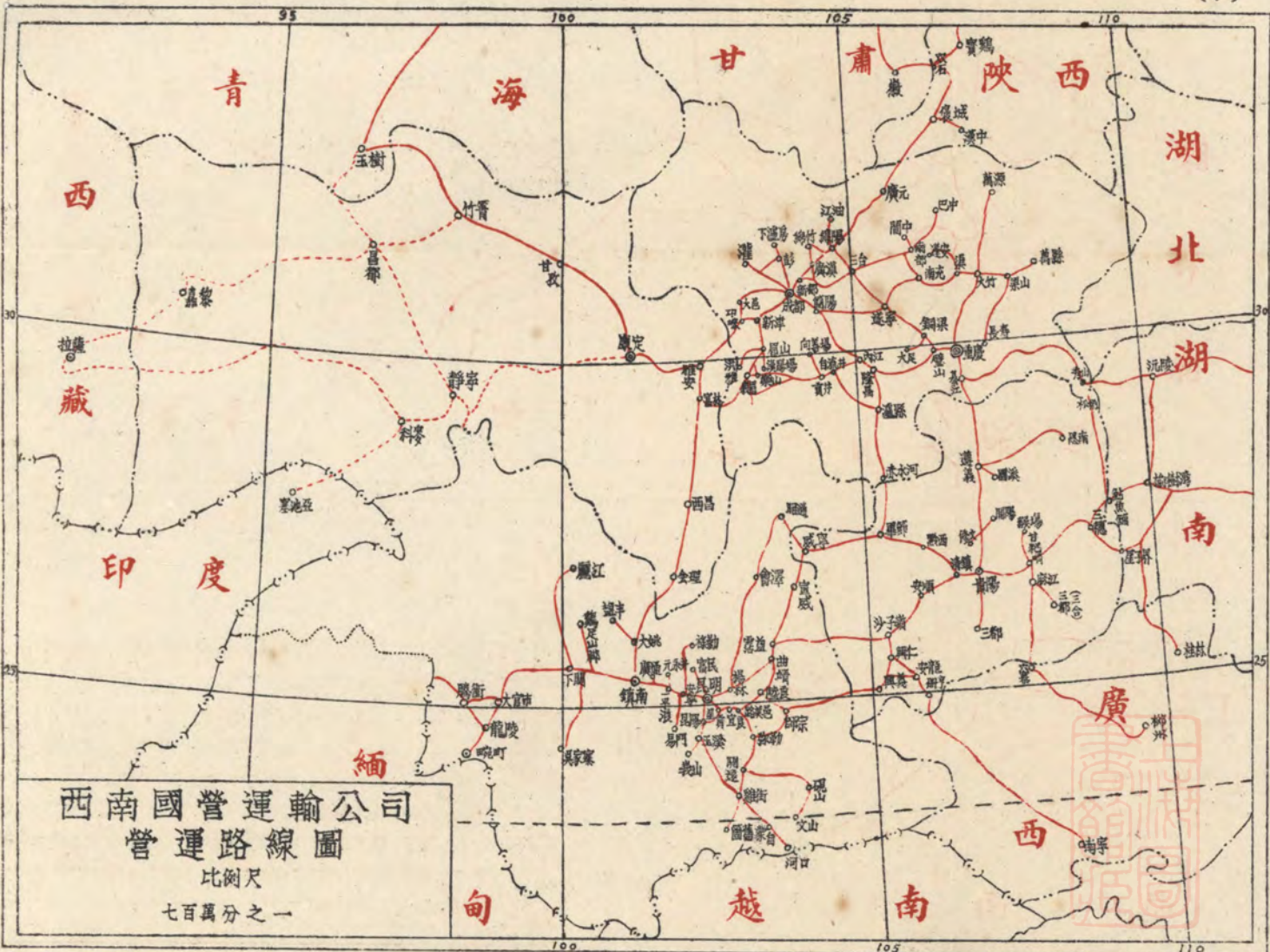
目 錄

西南國營運輸公司營運路線圖

重慶至寶鷄，銅梁至大足	1
重慶至成都，隆昌至瀘縣	2
成都至康定	3
重慶至萬源	4
重慶至沅陵	5
成都至萬縣，南充至閬中	6
成都至巴中，南充至營山	7
成都經樂山至內江，眉山至洪雅，自流井至鄧井關，眉山至漢陽場，夾江至報國寺 貴井至向善場，富順至鄧井關	8
霏益至瀘縣，威寧至昭通，畢節至貴陽	9
成都至綿竹，德陽至綿陽，綿陽至江油	10
長壽至梁山	11
成都至彭縣，成都至灌縣，安得論至下壩房，雙流至白馬場，成都至邛崃	12
重慶至貴陽，遵義至思南，遵義至團溪，修文至狗場壩至開陽	13
貴陽至柳州，甘粳哨至三合，貴陽至三都	14

貴陽至威寧，畢節至赤水河，興仁至興義	15
貴陽至長沙，馬場坪至候場，三穗至星子界，鮎魚鋪至松桃	16
貴陽至昆明，沙子嶺至冊亨	17
昆明至畹町，大官市至國界	18
昆明至安龍，呈貢至潞江，曲靖至西橋，師宗至彌勒	19
鎮南至雅安，下關至麗江	20
楊林至昭通，海壩莊至吳家寨，海壩莊至雲南驛	21
玉溪至箇舊，呈貢至峨山，昆明至溫泉	22
路美邑至蒙自，開遠至文山，路美邑至石林	23
安寧至易門，安寧至祿勸，一平浪至廣通，大姚至鹽豐，一平浪至元永井，清華洞至雞足山脚	24
富林至樂山	25
康定至玉樹	26
重慶市區里程表(一)	27
重慶市區里程表(二)	28
重慶市郊里程表(一)	29
重慶市郊里程表(二)	30
昆明市區里程表	31
昆明市郊里程表	32





西南國營運輸公司
營運路線圖

比圖尺
七百萬分之一

重慶——寶鷄

(廣元至寶鷄屬西北區轄線)

重慶站 重慶站

牛角沱 5 牛角沱

璧山 68 63 璧山

銅梁 109 104 41 銅梁

潼南 174 169 106 65 潼南

遂寧 230 225 162 121 56 遂寧

太和 289 284 221 180 115 59 太和

三台 345 340 277 236 171 115 56 三台

綿陽 407 402 339 298 233 177 118 62 綿陽(渡)

梓潼 464 459 396 355 290 234 175 119 57 梓潼

劍閣 542 537 474 433 368 312 253 197 135 78 劍閣

廣元 630 625 562 521 456 400 341 285 223 166 88 廣元(渡)

寧羌 722 717 654 613 548 492 433 377 315 258 180 92 寧羌

漢中 漢中

褒城 834 829 766 725 660 604 545 489 427 370 292 204 112 褒城 15 褒城

雙石鋪 973 968 905 864 799 743 684 628 566 509 431 343 251 139 雙石鋪

寶鷄 1076 1071 1008 967 902 846 787 731 669 612 534 446 354 242 103 寶鷄

銅梁——大足

銅梁 50 銅梁

大足 大足

(2)

重慶——成都


成都站	成都站													
牛市口	5	牛市口												
簡陽	73	68	簡陽											
資陽	111	106	38	資陽										
球溪河	135	130	62	24	球溪河									
資中	176	171	103	65	41	資中								
內江	215	210	142	104	80	39	內江							
柳木鎮	224	219	151	113	89	48	9	柳木鎮(渡)						
隆昌	254	249	181	143	119	78	39	30	隆昌					
榮昌	290	285	217	179	155	114	75	66	36	榮昌				
永川	329	324	256	218	194	153	114	105	75	39	永川			
璧山	386	381	313	275	251	210	171	162	132	96	57	璧山		
牛角沱	449	444	376	338	314	273	234	225	195	159	120	63	牛角沱	
重慶站	454	449	381	343	319	278	239	230	200	164	125	68	5	重慶站

成都站	75	140	成都站
德陽	65	德陽	
		綿陽	綿陽

隆昌——瀘縣

瀘縣南	6	68	瀘縣南
瀘縣北	62	瀘縣北	
		隆昌	隆昌

資料來源：西南公路管理局



成都——康定

成都站	成都站																		
雙流	22	雙流																	
新津	47	25	新津																
邛崃	84	62	37	邛崃															
名山	139	117	92	55	名山														
金鷄關	146	124	99	62	7	金鷄關													
雅安	155	133	108	71	16	9	雅安												
天全	196	174	149	112	57	50	41	天全											
兩路口	247	225	200	163	108	101	92	51	兩路口										
瀘定	329	307	282	245	190	183	174	133	82	瀘定									
康定	379	357	332	295	240	233	224	183	132	50	康定								


資料來源：西南公路管理局



重慶——萬源

重慶站	重慶站														
牛角沱	5 牛角沱														
石門坎	16	11	石門坎(渡)												
興隆場	70	65	54	興隆場											
高灘場	96	91	80	26	高灘場										
鄰水	144	139	128	74	48	鄰水									
柑子舖	166	161	150	96	70	22	柑子舖								
廟壩	185	180	169	115	89	41	19	廟壩							
大竹	208	203	192	138	112	64	42	23	大竹						
趙家場	245	240	229	175	149	101	79	60	37	趙家場					
達縣	281	276	265	211	185	137	115	96	73	36	達縣				
雙河場	326	321	310	256	230	182	160	141	118	81	45	雙河場			
毛壩	357	352	341	287	261	213	191	172	149	112	76	31	毛壩		
長壩	398	393	382	328	302	254	232	213	190	153	117	72	41	長壩	
萬源	431	426	415	361	335	287	265	246	223	186	150	105	74	33	萬源

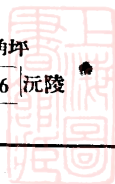
資料來源：1. 前四川省公路局里程表 2. 川東行署交通廳



重慶——沅陵

重慶站	重慶站															
海棠溪	3	海棠溪(渡)														
綦江	87	84	綦江													
蒲河	121	118	34	蒲河												
南川	173	170	86	52	南川											
江口	329	326	242	208	156	江口										
彭水	398	395	311	277	225	69	彭水									
黔江	528	525	441	407	355	199	130	黔江								
酉陽	682	679	595	561	509	353	284	154	酉陽							
龍潭	710	707	623	589	537	381	312	182	28	龍潭						
秀山	751	748	664	630	578	422	353	223	69	41	秀山					
永綏	823	820	736	702	650	494	425	295	141	113	72	永綏				
所里	895	892	808	774	722	566	497	367	213	185	144	72	所里			
三角坪	986	983	899	865	813	657	588	458	304	276	235	163	91	三角坪		
沅陵	1022	1019	935	901	849	693	624	494	340	312	271	199	127	36	沅陵	

資料來源：1.西南公路管理局 2.川東人民行政公署交通廳



成都——萬縣

成都站	成都站																		
龍泉驛	23	龍泉驛																	
簡陽	73	50	簡陽(渡)																
施家壩	102	79	29	施家壩													<u>南充——閬中</u>		
樂至	138	115	65	36	樂至											閬中		閬中	
安居鎮	204	181	131	102	66	安居鎮						南部	36	南部					
遂寧	234	211	161	132	96	30	遂寧(渡)		建興場			30	66	建興場					
蓬溪	282	259	209	180	144	78	48	蓬溪(渡)		西充	32	62	98	西充					
南充	334	311	261	232	196	130	100	52	南充		36	68	98	134	南充				
岳池	389	366	316	287	251	185	155	107	55	岳池									
廣安	416	393	343	314	278	212	182	134	82	27	廣安								
渠縣	494	471	421	392	356	290	260	212	160	105	78	渠縣(渡)							
大竹	539	516	466	437	401	335	305	257	205	150	123	45	大竹						
袁壩驛	581	558	508	479	443	377	347	299	247	192	165	87	42	袁壩驛					
梁山	630	607	557	528	492	426	396	348	296	241	214	136	91	49	梁山				
分水嶺	679	656	606	577	541	475	445	397	345	290	263	185	140	98	49	分水嶺			
萬縣	713	690	640	611	575	509	479	431	379	324	297	219	174	132	83	34	萬縣		

資料來源：1.前四川省公路局里程表 2.川北國營運輸公司

成都——巴中

成都站	成都站													
蓉北	5	蓉北												
新都	25	20	新都											
唐家寺	33	28	8	唐家寺										
金堂	45	40	20	12	金堂									
趙鎮	57	52	32	24	12	趙鎮								
中江	102	97	77	69	57	45	中江							
三台	150	145	125	117	105	93	48	三台						
鹽亭	206	201	181	173	161	149	104	56	鹽亭					
富村驛	230	225	205	197	185	173	128	80	24	富村驛				
南部	307	302	282	274	262	250	205	157	101	77	南部			
儀隴	371	366	346	338	326	314	269	221	165	141	64	儀隴		
恩陽鎮	431	426	406	398	386	374	329	281	225	201	124	60	恩陽鎮	
巴中	456	451	431	423	411	399	354	306	250	226	149	85	25	巴中

南充——營山

南充	18	65	86	南充	
東觀鄉	47	68	東觀鄉		
周口	21	周口			
營山	營山		營山		

資料來源：1. 川西國營運輸公司 2. 川北國營運輸公司



成都—樂山—內江

眉山—洪雅

眉山	35	60	眉山	25	丹稜	丹稜	洪雅	洪雅
----	----	----	----	----	----	----	----	----

自流井	自流井
宜賓	宜賓
104	宜賓

成都站	成都站															
雙流	22	雙流	眉山—漢陽場													
鄧市	46	24	鄧市	漢陽場				漢陽場								
彭山	72	50	26	彭山	青神	12	青神									
眉山	88	66	42	16	眉山	23	35	眉山								
思濛	106	84	60	34	18	思濛										
夾江	138	116	92	66	50	32	夾江									
樂山	168	146	122	96	80	62	30	樂山(渡)								
五通橋	190	168	144	118	102	84	52	22	五通橋(渡)			向善場		向善場		
榮縣	279	257	233	207	191	173	141	111	89	榮縣		威遠	5	威遠		
貢井	315	293	269	243	227	209	177	147	125	36	貢井		23	28	貢井	
自流井	323	301	277	251	235	217	185	155	133	44	8	自流井				
白馬廟	359	337	313	287	271	253	221	191	169	80	44	36	白馬廟		富順	
內江	369	347	323	297	281	263	231	201	179	90	54	46	10	內江		

夾江—報國寺

報國寺		報國寺		自流井—鄧井關						
峨眉		6	峨眉		自流井		自流井			
夾江		19	25	夾江		鄧井關		30	鄧井關	

貢井—向善陽

富順—鄧井關

富順		8	富順	
鄧井關		鄧井關		

資料來源：前四川省公路局里程表

霑 益——瀘 縣

霑 益 霑 益															威 寧——昭 通																											
來遠浦		40		來遠浦											昭 通		昭 通																									
宣 威		86		46		宣 威											老 依 那		老 依 那																							
杉木箐		163		123		77		杉木箐											老 依 那		老 依 那																					
黑石頭		211		171		125		48		黑石頭		新牛街子		40		87		新牛街子																								
威 寧		262		222		176		99		51		威 寧		33		73		威 寧																								
馬 姑		303		263		217		140		92		41		馬 姑																												
赫 章		339		299		253		176		128		77		36		赫 章																										
七星關		379		339		293		216		168		117		76		40		七星關		大 定		2		101		159		187		大 定												
畢 節		435		395		349		272		224		173		132		96		56		畢 節		54		116		155		213		241		畢 節										
赤水河		521		481		435		358		310		259		218		182		142		86		赤水河(渡)																				
摩 泥		556		516		470		393		345		294		253		217		177		121		35		摩 泥																		
叙 永		618		578		532		455		407		356		315		279		239		183		97		62		叙 永																
江 門		657		617		571		494		446		395		354		318		278		222		136		101		39		江 門														
納 溪		712		672		626		549		501		450		409		373		333		277		191		156		94		55		納 溪												
瀘縣南		728		688		642		565		517		466		425		389		349		293		207		172		110		71		16		瀘縣南站(渡)										
瀘縣北		734		694		648		571		523		472		431		395		355		299		213		178		116		77		22		瀘縣北站										

畢 節——貴 陽

		貴 陽		貴 陽	
		清 鎮		清 鎮	
(渡)鴨池河		58		86	
黔 西		39		97	
		125		黔 西	
大 定		2		101	
		159		187	
畢 節		54		116	
		155		213	
		241		畢 節	

資料來源：1.西南公路管理局 2.前公路總局營業里程表

成都——綿竹

綿竹		綿竹		德陽		綿陽	
孝泉鎮	15	孝泉鎮		綿陽	綿陽		
德陽	35	20	德陽	65	德陽		
連山鎮	48	33	13	連山鎮			
廣漢	63	48	28	15	廣漢		
新都	85	70	50	37	22	新都	
蓉北	105	90	70	57	42	20	蓉北
成都站	110	95	75	62	47	25	5 成都站

綿陽——江油

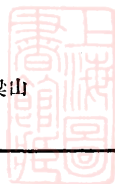
綿陽	26	35	40	55	綿陽
青蓮渡		9	14	29	青蓮渡
龐家渡			5	20	龐家渡
		中壩	15	中壩	
			江油	江油	



長壽——梁山

長壽碼頭	長壽													
桃花街	6	桃花街												
渡舟鄉	10	4	渡舟鄉											
葛蘭橋	28	22	18	葛蘭橋										
石堰	37	31	27	9	石堰									
雲台	44	38	34	16	7	雲台								
澄溪	54	48	44	26	17	10	澄溪							
太平場	61	55	51	33	24	17	7	太平場						
墊江	71	65	61	43	34	27	17	10	墊江					
新民鄉	79	73	69	51	42	35	25	18	8	新民鄉				
沙坪	89	83	79	61	52	45	35	28	18	10	沙坪			
迴龍場	97	91	87	69	60	53	43	36	26	18	8	迴龍場		
屏錦鋪	107	101	97	79	70	63	53	46	36	28	18	10	屏錦鋪	
梁山	124	118	114	96	87	80	70	63	53	45	35	27	17	梁山

資料來源：川東人民行政公署交通廳



成都—彭縣

彭縣	彭縣			
新繁	14	新繁		
蓉北	38	24	蓉北	
成都站	43	29	5	成都站

雙流—白馬場

		白馬場	白馬場
		崇慶	13 崇慶
雙流	27	40	雙流

成都—灌縣

成都站	成都站						
蓉西	5	蓉西					
犀浦	16	11	犀浦				
郫縣	26	21	10	郫縣			
安得舖	37	32	21	11	安得舖		
崇義舖	45	40	29	19	8	崇義舖	
灌縣	59	54	43	33	22	14	灌縣

安得舖—下爐房

		下爐房	下爐房
		關口	36 關口
		彭縣	14 50 彭縣
		崇寧	13 27 63 崇寧
		安得舖	8 21 35 71 安得舖

成都—邛崃

			邛崃	邛崃
			大邑	26 大邑
			崇慶	17 43 崇慶
		溫江	17 34 60	溫江
		青羊宮	21 38 55	81 青羊宮
		成都站	5 26 43 60	86 成都站

甘粳哨——三合

貴陽——柳州		三合		三合		三合		三合		貴陽——三都											
		八寨		35		八寨															
		宣威		29		64		宣威													
貴陽		麻江		36		65		100		麻江											
馬場坪		陸家橋		5		41		70		105		陸家橋									
甘粳哨		甘粳哨		18		23		59		88		123		甘粳哨							
都勻		都勻								青岩		12		27							
獨山		獨山		60						惠水		24		36							
六寨		六寨		73		六寨		三都		13		37		49							
南丹		南丹		52																	
河池		河池		56																	
金城江		金城江		30																	
宜山		宜山		71																	
大塘		大塘		61																	
柳州		柳州		59																	
貴陽	貴陽	馬場坪	陸家橋	甘粳哨	都勻	獨山	六寨	南丹	河池	金城江	宜山	大塘	柳州								
115	122	7	18	23	59	88	123	100	105	123	15	19	31	55	68	86	101	132	191	120	59

資料來源：貴陽分公司里程表



貴陽——威寧畢節——赤水河

			赤水河	赤水河		
威寧	威寧	燕子口	36	燕子口		
畢節	173	畢節	50	86	畢節	
大定	227	54	大定			
黔西	289	116	62	黔西		
清鎮	386	213	159	97	清鎮	
三橋	410	237	183	121	24	三橋
貴陽	414	241	187	125	28	4 貴陽

興仁——興義

		興義	興義
頂效	24	頂效	
興仁	44	68	興仁

資料來源：貴陽分公司里程表

貴陽—長沙					馬場坪—候場					三穗—星子界							
貴陽	貴陽				候場	候場				星子界	星子界						
龍里	37	龍里			候安	12	候安			錦屏	13	錦屏					
貴定	77	40	貴定		平越	53	65	平越		天柱	46	59	天柱				
馬場坪	115	78	38	馬場坪	7	60	72	馬場坪	三穗	76	122	135	三穗				
鐘山	150	113	73	35	鐘山												
黃平	190	153	113	75	40	黃平			鮎魚鋪—松桃	松桃	松桃						
鎮遠	263	226	186	148	113	73	鎮遠		銅仁	80	銅仁						
三穗	306	269	229	191	156	116	43	三穗	田頓坪	41	121	田頓坪					
鮎魚鋪	373	336	296	258	223	183	110	67	鮎魚鋪	23	64	144	鮎魚鋪				
晃縣	392	355	315	277	242	202	129	86	19	晃縣			沉陵	198	385	沉陵	
芷江	457	420	380	342	307	267	194	151	84	65	芷江	辰谿	66	264	451	辰谿	
榆樹灣	493	456	416	378	343	303	230	187	120	101	36	榆樹灣	73	139	337	524	榆樹灣
安江	545	508	468	430	395	355	282	239	172	153	88	52	安江				
洞口	644	607	567	529	494	454	381	338	271	252	187	151	99	洞口			
邵陽	753	716	676	638	603	563	490	447	330	361	296	260	208	109	邵陽		
湘潭	926	889	849	811	776	736	663	623	553	534	469	433	381	282	173	湘潭	
長沙	976	939	899	861	826	786	713	670	603	584	519	483	431	332	223	50	長沙

資料來源：貴陽分公司里程表

昆明—畹町

大官市—國界

昆明西站	昆明西站								大官市	17	45	88	106	146	199	211	231	大官市
祿豐	103	祿豐							蒲綽	28	71	89	129	182	194	214	214	蒲綽
一平浪	125	22	一平浪						惠人橋	43	61	101	154	166	186	186	186	惠人橋
楚雄	192	89	67	楚雄					太平舖	18	58	111	123	143	143	143	143	太平舖
鎮南	228	125	103	36	鎮南				龍文橋	40	93	105	125	125	125	125	125	龍文橋
雲南驛	327	224	202	135	99	雲南驛			騰衝	53	65	85	85	85	85	85	85	騰衝
祥雲	346	243	221	154	118	19	祥雲		古永	12	32	32	32	32	32	32	32	古永
下關	412	309	287	220	184	85	66	下關	橋猴	20	20	20	20	20	20	20	20	橋猴
漾濞	449	346	324	257	221	122	103	37	漾濞									
永平	530	427	405	338	302	203	184	118	81	永平								
瓦窯	612	509	487	420	384	285	266	200	163	82	瓦窯							
保山	668	565	543	476	440	341	322	256	219	138	56	保山						
臘猛	782	679	657	590	554	455	436	370	333	252	170	114	臘猛		騰衝	騰衝	騰衝	
龍陵	836	733	711	644	608	509	490	424	387	306	224	168	54	龍陵	79	龍陵	龍陵	
芒市	873	770	748	681	645	546	527	461	424	343	261	205	91	37	芒市			
遮放	921	818	796	729	693	594	575	509	472	391	309	253	139	85	48	遮放		
畹町	959	856	834	767	731	632	613	547	510	429	347	291	177	123	86	38	畹町	

資料來源：1. 雲南省人民政府交通廳 2. 前公路總局營業里程表

昆明—安龍

昆明東站	昆明東站				呈貢		4	13	37	呈貢							
呈貢	17	呈貢		三岔口		9	33	三岔口									
三岔口	21	4	三岔口		馬金堡		24	馬金堡									
湯池	57	40	36	湯池		澂江		澂江									
宜良	78	61	57	21	宜良												
路美邑	106	89	85	49	28	路美邑											
石林岔口	114	97	93	57	36	8	石林岔口										
天生關	125	108	104	68	47	19	11	天生關									
西橋	155	138	134	98	77	49	41	30	西橋								
師宗	215	198	194	158	137	109	101	90	60	師宗							
米車	234	217	213	177	156	128	120	109	79	19	米車						
羅平	261	244	240	204	183	155	147	136	106	46	27	羅平					
板橋	283	266	262	226	205	177	169	158	128	68	49	22	板橋				
早木格	302	285	281	245	224	196	188	177	147	87	68	41	19	早木格			
興義	349	332	328	292	271	243	235	224	194	134	115	88	66	47	興義		
頂效	373	356	352	316	295	267	259	248	218	158	139	112	90	71	24	頂效	
安龍	418	401	397	361	340	312	304	293	263	203	184	157	135	116	69	45	安龍

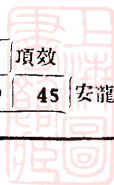
呈貢—澂江

曲靖—西橋

曲靖	10	25	49	64	67	曲 靖
南 城	15	39	54	57	南 城	
橫大路	24	39	42	橫大路		
板橋	15	18	板 橋			
陸良	3	陸 良				
西橋	西 橋					

師宗—彌勒

師宗	42	72	73	師 宗
彌西	30	31	彌 西	
金牛村	1	金 牛 村		
彌勒	彌 勒			



鎮南——雅安

鎮南	鎮南																										
姚安	45	姚安																									
大姚	78	33	大姚																								
趙家店	104	59	26	趙家店																							
宜龍街	140	95	62	36	宜龍街																						
永仁	167	122	89	63	27	永仁																					
迤計廠	196	151	118	92	56	29	迤計廠																				
金沙江	242	197	164	138	102	75	46	金沙江																			
鳳山營	289	244	211	185	149	122	93	47	鳳山營																		
會理	327	282	249	223	187	160	131	85	38	會理																	
分水嶺	380	335	302	276	240	213	184	138	91	53	分水嶺																
錦川橋	408	363	330	304	268	241	212	166	119	81	28	錦川橋															
西昌	515	470	437	411	375	348	319	273	226	188	135	107	西昌														
冕寧	596	551	518	492	456	429	400	354	307	269	216	188	81	冕寧													
富林	765	720	687	661	625	598	569	523	476	438	385	357	250	169	富林												
榮經	879	834	801	775	739	712	683	637	590	552	499	471	364	283	114	榮經											
雅安	923	878	845	819	783	756	727	681	634	596	543	515	408	327	158	44	雅安										

下關——麗江

下關	13	41	54	81	125	171	201	下關
大理	28	41	68	112	158	188	大理	
上關	13	40	84	130	160	上關		
鄧川	27	71	117	147	鄧川			
三營	44	90	120	三營				
劍川	46	76	劍川					
花依村	30	花依村						
麗江	麗江							

資料來源：1. 雲南省人民政府交通廳 2. 前公路總局營業里程表

楊林——昭通

楊林	楊林			
嵩明	12	嵩明		
羊街	26	14	羊街	
金所	51	39	25	金所
功山	68	56	42	17 功山
箐門前	131	119	105	80 63 箐門前
待補	163	151	137	112 95 32 待補
鹽雞	173	161	147	122 105 42 10 鹽雞
會澤	203	191	177	152 135 72 40 30 會澤
岔河	227	215	201	176 159 96 64 54 24 岔河
以車汎	295	283	269	244 227 164 132 122 92 68 以車汎
江底橋	334	322	308	283 266 203 171 161 131 107 39 江底橋
魯甸	380	368	354	329 312 249 217 207 177 153 8 46 魯甸
昭通	406	394	380	355 338 275 243 233 203 179 111 72 26 昭通

海壩莊——吳家寨

海壩莊	7	26	52	126	147	186	250	296	海壩莊
彌渡	19	45	119	140	179	243	289	289	彌渡
左力	26	100	121	160	224	270	270	270	左力
南澗	74	95	134	198	244	244	244	244	南澗
公郎	21	60	124	170	170	170	170	170	公郎
瀾滄江	39	103	149	149	149	149	149	149	瀾滄江
忙貴	64	110	110	110	110	110	110	110	忙貴
雲縣	46	46	46	46	46	46	46	46	雲縣
吳家寨	吳家寨	吳家寨	吳家寨	吳家寨	吳家寨	吳家寨	吳家寨	吳家寨	吳家寨

海壩莊——雲南驛

海壩莊	34	34	34	34	34	34	34	34	34	海壩莊
雲南驛	雲南驛	雲南驛	雲南驛	雲南驛	雲南驛	雲南驛	雲南驛	雲南驛	雲南驛	雲南驛



玉溪——箇舊

玉溪	玉溪										
大梨園	10	大梨園									
曲陀關	24	14	曲陀關								
河西	35	25	11	河西							
通海	47	37	23	12	通海						
曲溪	89	79	65	54	42	曲溪					
野馬川	104	94	80	69	57	15	野馬川				
南莊	128	118	104	93	81	39	24	南莊			
建水	138	128	114	103	91	49	34	10	建水		
雞街	196	186	172	161	149	107	92	68	58	雞街	
箇舊	217	207	193	182	170	128	113	89	79	21	箇舊

呈貢——峨山

呈貢	4	13	25	45	84	94	110	呈貢
三岔口	9	21	41	80	90	106	106	三岔口
馬金堡	12	32	71	81	97	97	97	馬金堡
晉寧	20	59	69	85	85	85	85	晉寧
昆陽	39	49	65	65	65	65	65	昆陽
玉溪	10	26	26	26	26	26	26	玉溪
大梨園	16	16	16	16	16	16	16	大梨園
峨山								峨山

昆明——溫泉

昆明西站	33	42	昆明西站
安寧	9	9	安寧
溫泉			溫泉

開遠——文山

路美邑——蒙自

路美邑	路美邑											
路南	10	路南										
大麥地	40	30	大麥地									
花口	54	44	14	花口								
彌勒	65	55	25	11	彌勒							
竹園	101	91	61	47	36	竹園						
中哨	131	121	91	77	66	30	中哨					
盤江橋	145	135	105	91	80	44	14	盤江橋				
三台寺	152	142	112	98	87	51	21	7	三台寺			
開遠	156	146	116	102	91	55	25	11	4	開遠		
雞街	185	175	145	131	120	84	54	40	33	29	雞街	
蒙自	214	204	174	160	149	113	83	69	62	58	29	蒙自

開遠	4	44	89	107	115	165	199	開遠	
三台寺	40	85	103	111	161	195	三台寺		
馬者哨	45	63	71	121	155	馬者哨			
平遠街	18	26	76	110	平遠街				
小架衣	8	58	92	小架衣					
茉莉龍	50	84	茉莉龍						
硯山	34	硯山							
文山	文山								

路美邑——石林

路美邑	8	10	路美邑	
石林岔口	2	石林岔口		
石林	石林			



安寧—易門

安寧	69	46	36	26	安寧
魚頭村	43	20	10		魚頭村
茶樹	33	10			茶樹
大山凹	23				大山凹
易門					易門

—平浪—廣通

—平浪 —平浪

八屯	17	八屯
廣通	13	廣通

安寧—祿勸

安寧	安寧
安豐營	24 安豐營
界牌	33 9 界牌
羅次	69 45 36 羅次
小營關	87 63 54 18 小營關
武定	100 76 67 31 13 武定
祿勸	108 84 75 39 21 8 祿勸

—平浪—元永井

—平浪	3	16	21	—平浪
舍資	13	18		舍資
沙矣舊		5		沙矣舊
				元永井 元永井

大姚—鹽豐

大姚	大姚
鹽豐	37 鹽豐

清華洞—雞足山脚

		清華洞	清華洞
	祥雲	2	祥雲
	楊寶村	25	27 楊寶村
	賓川	22	47 49 賓川
雞足山脚	44	66	91 93 雞足山脚

富林——樂山

富林	富林												
黃木廠	66	黃木廠											
冷竹坪	71	5	冷竹坪										
箕衣嶺	91	25	20	箕衣嶺									
羅山岡	105	39	31	14	羅山岡								
壽永場	115	49	44	24	10	壽永場							
金口河	144	78	73	53	39	29	金口河						
石牌河	187	121	116	96	82	72	43	石牌河					
龍池	203	137	132	112	98	88	59	16	龍池				
報國寺	230	164	159	139	125	115	86	43	27	報國寺			
峨眉	236	170	165	145	131	121	92	49	33	6	峨眉		
徐源渡	256	190	185	165	151	141	112	69	53	26	20	徐源渡	
樂山	266	200	195	175	161	151	122	79	63	36	30	10	樂山

資料來源：前四川省公路局里程表



康 定——玉 樹

康 定	康定																	
安良壩	56	安良壩																
塔公寺	109	53	塔公寺															
官寨子	175	119	66	官寨子														
道 孚	218	162	109	43	道孚													
爐 霍	288	232	179	113	70	爐霍												
卡 薩	341	285	232	166	123	53	卡薩											
甘 孜	384	328	275	209	166	96	43	甘孜										
玉 隆	462	406	353	287	244	174	121	78	玉隆									
竹 箐	530	474	421	355	312	242	189	146	68	竹箐								
覺悟寺	575	519	466	400	357	287	234	191	113	45	覺悟寺							
龍納寺	608	552	499	433	390	320	267	224	146	78	33	龍納寺(起塢)						
葉拉通	675	619	566	500	457	387	334	291	213	145	100	67	葉拉通					
石 渠	697	611	583	522	479	409	356	313	235	167	122	89	22	石渠				
約母達	747	691	638	572	529	459	405	363	285	217	172	139	72	50	約母達			
支門達	814	758	705	639	596	526	473	430	352	284	239	206	139	117	67	支門達		
玉 樹	859	803	750	684	641	571	518	475	397	329	284	251	184	162	112	45	玉樹	

資料來源：西南軍區支援司令部工程處

重慶市區里程表(一)

曾家岩	曾家岩													
上清寺	0.5	上清寺												
重慶村	1.5	1	重慶村											
兩路口	2	1.5	0.5	兩路口										
羅家灣	2.5	2	1	0.5	羅家灣									
觀音岩	3	2.5	1.5	1.0	0.5	觀音岩								
七星崗	3.5	3	2	1.5	1	0.5	七星崗							
較場口	4.5	4	3	2.5	2	1.5	1	較場口						
都郵街	5	4.5	3.5	3	2.5	2	1.5	0.5	都郵街					
會仙橋	5.5	5	4	3.5	3	2.5	2	1	0.5	會仙橋				
小什字	6	5.5	4.5	4	3.5	3	2.5	1.5	1	0.5	小什字			
過街樓	6.5	6	5	4.5	4	3.5	3	2	1.5	1	0.5	過街樓		
朝天門	7	6.5	5.5	5	4.5	4	3.5	2.5	2	1.5	1	0.5	朝天門	
碼頭	7.5	7	6	5.5	5	4.5	4	3	2.5	2	1.5	1	0.5	碼頭

較場口	0.5	1.5	2.5	較場口
磁器街	1.0	2.0	磁器街	
刁家巷	1.0	刁家巷		
太平門	太平門			

都郵街	0.5	都郵街
臨江路	臨江路	

資料來源：1.重慶市公共汽車公司 2.本公司前頒里程表



重慶市區里程表(二)

大溪溝	0.5	1.5	2.5	大溪溝
	三元橋	1	2	三元橋
		人民路	1	人民路
		上清寺	上清寺	

南紀門	1.5	2.0	2.5	南紀門
	米亭子	0.5	1.0	米亭子
		會仙橋	0.5	會仙橋
		小什字	小什字	

過街樓	過街樓											
道門口	0.5	道門口										
望龍門	1.0	0.5	望龍門									
太平門	1.5	1.0	0.5	太平門								
儲奇門	2.0	1.5	1.0	0.5	儲奇門							
南紀門	3.0	2.5	2.0	1.5	1.0	南紀門						
石板坡	4.5	4.0	3.5	3.0	2.5	1.5	石板坡	菜園壩	菜園壩			
燕喜洞	5.0	4.5	4.0	3.5	3.0	2.0	0.5	燕喜洞	0.5	燕喜洞		
南區公園	5.5	5.0	4.5	4.0	3.5	2.5	1.0	0.5	南區公園			
兩路口	6.0	5.5	5.0	4.5	4.0	3.0	1.5	1.0	0.5	兩路口		

				棗子嵐垭	棗子嵐垭		
				學田灣	1.5	學田灣	
				上清寺	1	2.5	上清寺

資料來源：1.重慶市公共汽車公司 2.本公司前頒里程表

重慶市郊里程表(一)

南温泉	10	16	18	20	27	31	36	南温泉
檢查站		6	8	10	17	21	26	檢查站
李家沱			2	4	11	15	20	李家沱
婁九渡				2	9	13	18	婁九渡
九龍坡					7	11	16	九龍坡
楊家坪						4	9	楊家坪
大坪							5	大坪
兩路口								兩路口

杜市	杜市																				
一品場	20	一品場																			
十橋	46	26	十橋																		
材料庫	49.5	9.5	3.5	材料庫		南温泉	南温泉														
檢查站	51	31	5	1.5	檢查站	10	檢查站														
么塘	52	32	6	2.5	1	么塘															
二塘	53	33	7	3.5	2	1	二塘														
黄山路口	55	35	9	5.5	4	3	2	黄山路口													
曾家壩	57.5	37.5	11.5	8	6.5	5.5	4.5	2.5	曾家壩												
海棠溪	59	39	13	9.5	8	7	6	4	1.5	海棠溪											
儲家渡	60	40	14	10.5	9	8	7	5	2.5	1	儲家渡										
兩路口	65	45	19	15.5	14	13	12	10	7.5	6	5	兩路口									

廣陽壩	廣陽壩																				
大興場	27.5	大興場																			
黄山	3	30.5	黄山																		
黄山路口	4.5	7.5	35	黄山路口																	
大渡口																					
楊家坪	6.5	楊家坪																			

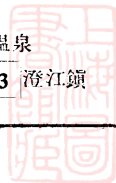
資料來源：1.重慶市公共汽車公司 2.本公司前頒里程表



重慶市郊里程表(二)

上清寺	上清寺																兩路口	3	4	5	7	10	13	兩路口	
牛角沱	1	牛角沱															浮圖關	1	2	4	7	10	10	浮圖關	
李子壩	3	2	李子壩					磁器口	磁器口								新市場	1	3	6	9	9	9	新市場	
化龍橋	5	4	2	化龍橋			沙坪壩	3	沙坪壩								大坪	2	5	8	8	8	8	大坪	
小龍坎	9	8	6	4	小龍坎			2	5	小龍坎							歇台子	3	6	6	6	6	6	歇台子	
高灘岩	13	12	10	8	4	高灘岩											石橋鋪	3	3	3	3	3	3	石橋鋪	
新橋	15	14	12	10	6	2	新橋		白市驛	白市驛							新橋							新橋	
山洞	20	19	17	15	11	7	5	山洞	12	山洞															
歌樂山	28	27	25	23	19	15	13	8	歌樂山																
三聖宮	40	39	37	35	31	27	25	20	12	三聖宮															
陳家橋	45	44	42	40	36	32	30	25	17	5	陳家橋														
青木關	53	52	50	48	44	40	38	33	25	13	8	青木關													
歇馬場	66	65	63	61	57	53	51	46	38	26	21	13	歇馬場												
北碚	77	76	74	72	68	64	62	57	49	37	32	24	11	北碚											
北溫泉	84	83	81	79	75	71	69	64	55	44	39	31	18	7	北溫泉										
澄江鎮	87	86	84	82	78	74	72	67	59	47	42	34	21	10	3	澄江鎮									

資料來源：1. 重慶市公共汽車公司 2. 本公司前頒里程表



昆明市區里程表

巫家壩	巫家壩	蓮花池	11	蓮花池
岔街口	岔街口	黃龍潭	黃龍潭	黃龍潭

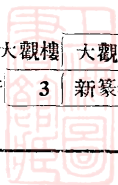
穿心鼓樓	2	6	14	穿心鼓樓
小壩	4	12	少壩	
金殿	8	金殿		
黑龍潭	黑龍潭			

西 站	西站	北校場	北校場	太和街南口	1	2	太和街南口				
蓮花池	1	蓮花池	2 4	蓮花池	岔街口	1	岔街口				
一窩羊	2	1	一窩羊	東站	東	東	站				
穿心鼓樓	3	2	1	穿心鼓樓							
太和街北口	4	3	2	1	太和街北口						
太和街南口	5	4	3	2	1	太和街南口					
雙龍橋	6	5	4	3	2	1	雙龍橋				
柳壩河橋	7	6	5	4	3	2	1	柳壩河橋			
西壩河橋	8.5	7.5	6.5	5.5	4.5	3.5	2.5	1.5	西壩河橋		
新篆塘	9.5	8.5	7.5	6.5	5.5	4.5	3.5	2.5	1	新篆塘	
西 站	11	10	9	8	7	6	5	4	2.5	1.5	西站

太和街南口	2	1	太和街南口
金馬坊	1	金馬坊	
西壩河橋	西壩河橋		

曇花寺	曇花寺	
太和街北口	4	太和街北口

大觀樓	大觀樓	
新篆塘	3	新篆塘



昆明市郊里程表

西 站		西 站		(黃土坡)		富 民		富 民		東 站		東 站		
黃土坡	2	溫沙路口 (黃土坡)		小屯	小 屯	富 民	34	38	富 民	東 站	3	5	9	東 站
黃土坡	3	1	洪家營橋口	鴻源寺	4	鴻源寺	節竹寺	4	節竹寺	穿金路	2	6	穿金路	穿金路
黑林舖	5	3	2	黑林舖	2	6	黑林舖		黑林舖	龍泉路	4	龍泉路	龍泉路	龍泉路
馬街子	9	7	6	4	馬街子		太華寺		太華寺	(黃土坡) 洪家營橋口				黃土坡
車家壁	13	11	10	8	4	車家壁	華亭寺	2	華亭寺	沙 朗	17	19	沙 朗	沙 朗
高 峴	15	13	12	10	6	2	高峴	3	5	高 峴				小 屯
蘇家村	17	15	14	12	8	4	2	蘇家村		小屯	2	小屯		小屯
龍王廟	19	17	16	14	10	6	4	2	龍王廟	(黃土坡) 溫沙路口				黃土坡
灰 灣	25	23	22	20	16	12	10	8	6	灰灣				
西華街	29	27	26	24	20	16	14	12	10	4	西華街			
觀音山	34	32	31	29	25	21	19	17	15	9	5	觀音山		
海 口	47	45	44	42	38	34	32	30	28	22	18	13	海 口	
昆 陽	65	63	62	60	56	52	50	48	46	40	36	31	18	昆 陽




上海图书馆藏书



A541 212 0019 7537B





190122