

常熟縣水利全書卷五

開荒附

知縣耿橘著

瞿汝稷

同校

邑人 陸化淳

在各區河岸壩閘急緩圖說

自貳拾捌區至叁拾玖區

第貳拾捌區貳拾陸都正扇

地名梅李鎮

計管拾里

壹圖

貳圖

肆圖

拾圖

拾貳圖

拾叁圖

拾肆圖

拾陸圖

貳拾貳圖

貳拾肆圖

見通河貳拾伍道

枝嚴塘

小洪

王家洪

青墩浦

抄鮎洪

避湖涇 清水港 下塘 大六涇 斜涇

茅里涇 啞子涇 搬載涇 河墅涇 雞窠涇

月河 筭村塘 陳家浜 車陽塘 季同涇

村前涇 李涇 東清漫 窑涇 新涇

緩濟河淤道

河幹 梅李塘長淤百丈官民協開

前件 萬曆參拾肆年貳月內耿知縣督濬通流

河枝 鹽鐵塘長淤百參拾伍丈民力自開

前件

河枝 寺涇長捌百貳拾伍丈民力自開

前件

河枝 鷲涇丈尺見載貳拾柒區

前件

河枝 小六涇長貳千肆拾伍丈伍尺民力自開

前件

河枝 橫涇長玖百玖拾伍丈民力自開

前件

河枝 蔣涇長壹百捌拾貳丈民力自開

前件

急濟河貳道

河幹 許浦長參百伍拾柒丈官民協開

前件

枝珍門涇長壹千玖拾壹丈伍尺民力自開

前件

見堅岸共壹萬柒千捌百肆拾肆丈玖尺

方字圩 恭字圩 惟字圩 鞠字圩 伍字圩

墨字號 悲字號 綵字號 染字號 詩字號

欲字號 難字號 量字號 虛字號 堂字號

巳字號 敬字號 坐字號 行字號 名字號

立字號 建字號 寸字號 實字號 忠字號

則字號 盡字號 聲字號 輿字號 孝字號

當字號 竭字號 力字號 事字號 君字號

是字號 競字號 恃字號 空字號 谷字號

傳字號 日字號 嚴字圩 正字圩 資字號

父字號 斯字號 蘭字號

緩脩岸共捌千柒百壹拾壹丈

祠字圩 因字圩 鳴字圩 聽字圩 羌字圩

邇字圩 伏字圩 首字圩 王字圩 如字圩

松字圩 之字圩 馨字圩 俱有圖附後

原額科糧田貳百柒拾頃柒拾捌畝叁分柒毫內

板荒田叁頃壹拾叁畝玖分肆釐應召民開墾

前件 萬曆叁拾叁等年耿知縣募民陳中等開墾水熟田貳拾叁畝叁分貳釐捌毫

科租地柒頃伍畝壹分玖毫內

板荒地肆畝參分玖釐伍毫應召民開墾

前件

貳拾捌區圖



該本縣耿知縣查看得本區管轄拾圖自梅李塘環抵白茆厥地次高厥土不一厥田中上厥賦如之一圖二圖四圖坐傍梅李鎮民居稠而商賈集可謂豐

壤矣下七隅之內第拾陸圖河道雖通而田坐低窪難免水患幹河許浦梅李
 二塘該地所關甚重淤塞有年開濬難緩嚴塘等枝河惟鹽鐵寺涇等捌道應
 濬俟幹河開後次第舉行

查看得本區第拾圖羌邇伏首禍因
 鳴聽王等字玖圩田俱次低岸俱應
 築丈見羌字圩岸壹千貳百玖拾叁
 丈邇字圩岸柒百壹拾叁丈伏字圩
 岸肆百柒拾肆丈首字圩岸玖百叁
 拾丈禍字圩岸貳百柒拾陸丈因字
 圩岸叁百伍拾丈鳴字圩岸叁百壹
 拾壹丈聽字圩岸柒拾陸丈王字圩
 岸陸百肆拾丈督民補脩工可稍緩

前件

拾圖玖圩岸圖



又看第拾陸圖如松之馨等
 字肆圩田地居低岸陸最重丈
 見如字圩岸伍百貳拾伍丈松
 字圩岸伍百肆拾貳丈之字圩
 岸壹千貳百捌拾壹丈馨字圩
 岸壹千叁百丈俱用民力其工
 可緩

前件

拾陸圖肆圩岸圖



第貳拾玖區貳拾陸都副扇

地名蘇家尖

計管玖里

參圖

伍圖

拾壹圖

拾伍圖

拾柒圖

拾玖圖 貳拾圖 貳拾叁圖 貳拾伍圖無田

見通河肆拾道

枝清水港 月河 避湖涇 大六涇 嚴塘

笋村塘 千步涇 心涇 南橫涇 西橫涇

西窰涇 李涇 句童涇 因涇 錢唐涇

王家洪 三丫港 新開洪 楊樹洪 雙涇

义洪 蘇家洪 珠璣洪 西港 青墩浦

雞窠涇 陶涇 錢家段 南青漫 東青漫

蓮蕩浜 南曹涇 鄧家浜 蘆城浜 星涇

深漕浜 徐家浜 穆家浜 東橫涇

橫涇

緩濬河柒道

河幹梅李塘長壹千貳百伍拾貳丈伍尺官民協開

前件 萬曆叁拾肆年貳月內耿知縣督濬通流

河枝鹽鐵塘長壹千貳拾貳丈伍尺民力自開

前件

河枝朱堰塘長叁百叁拾叁丈民力自開

前件

河枝黃綠涇長貳百肆拾捌丈伍尺民力自開

前件

河枝小六涇長叁百玖丈伍尺民力自開

前件

枝蔣涇長陸百丈民力自開

前件

枝鷲涇長貳百壹拾叁丈伍尺民力自開

前件

急濬河貳道

幹白茆港

長貳千捌百陸拾丈先年係蘇松常鎮四府協開萬曆柒年本府七州縣協開

前件

枝珍門涇長壹千貳百貳拾貳丈民力自開

前件

枝橫河長叁百伍拾丈民力自開

前件

萬曆叁拾肆年貳月內耿知縣督濬通流

見堅岸共玖千柒百伍拾陸丈

景字圩

羔字圩

大字圩

讚字圩

四字圩

維字圩

羊字圩

賢字圩

身字圩

蓋字圩

髮字圩

作字圩

念字圩

此字圩

克字圩

靡字圩

短字圩

使字圩

信字圩

萬字圩

命字圩

興字圩

似字圩

溫字圩

深字圩

薄字圩

夙字圩

履字圩

清字圩

不字圩

臨字圩

形字圩

端字圩

表字圩

覆字圩

器字圩

可字圩

長字圩

急築岸共叁萬肆千陸丈

坐朝圩

慶字圩

垂字圩

歸字圩

善字圩

弔字圩 福字圩 唐字圩 邀字圩 能字圩
 莫字圩 臣字圩 戎字圩 男字圩 育字圩
 潔字圩 過字圩 忘字圩 璧字圩 非字圩
 積字圩 惡字圩 必字圩 得字圩 改字圩
 已上俱有圖附後

原額科糧田貳百玖拾壹頃貳拾柒畝捌分貳釐柒毫內
 板荒田壹頃壹拾陸畝伍分伍釐玖毫應召民

開墾

前件

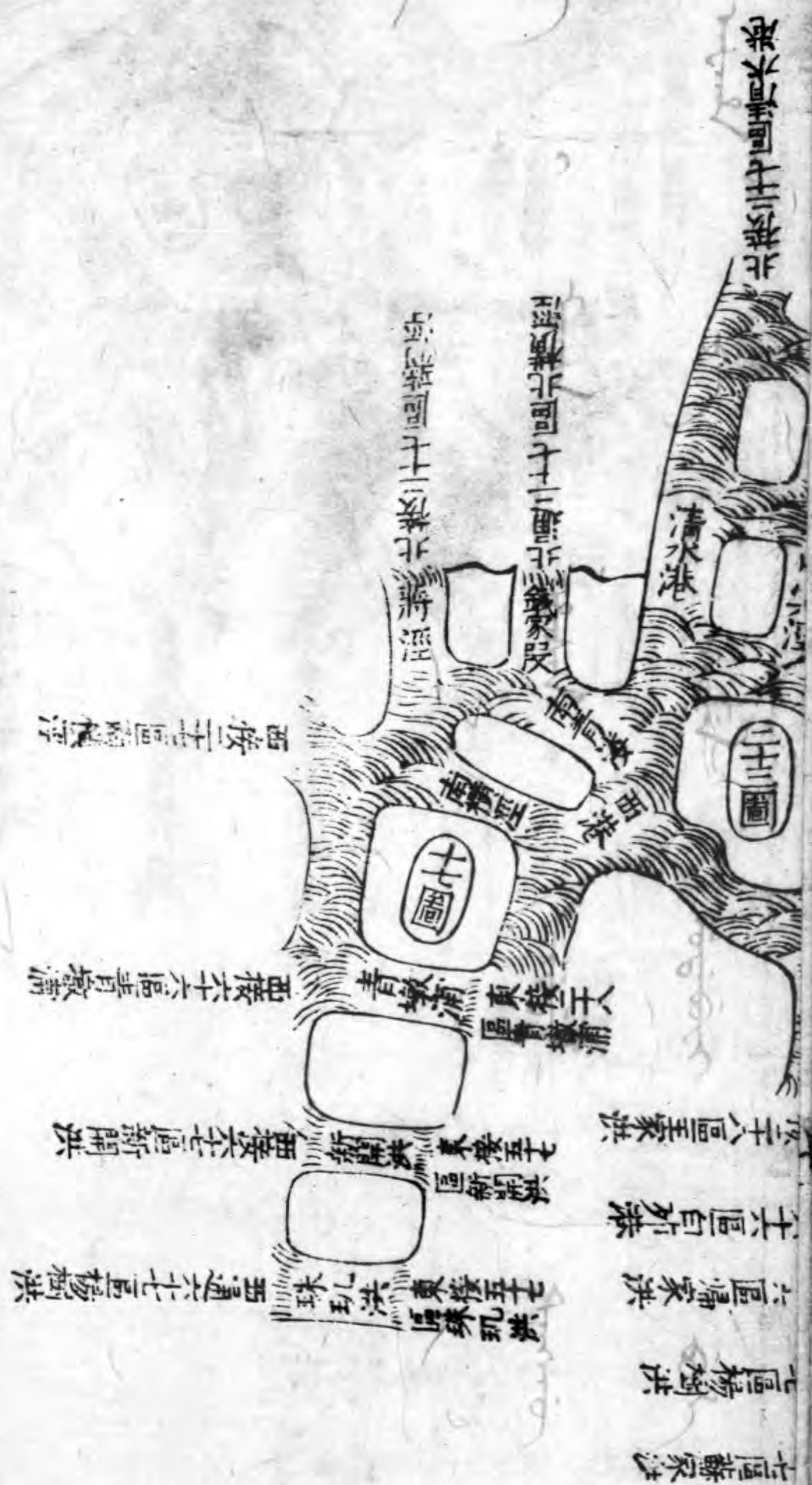
萬曆參拾參等年耿知縣募民陶梓權等開墾成熟田肆畝貳分玖釐參毫

科租地肆頃壹拾貳畝參分陸釐肆毫

貳拾玖區圖



該本縣耿知縣查看得本區管轄玖圖第貳拾伍圖原無坐圩田地見在捌圖環遶曲折厥地不一厥賦亦然其梅李鎮坐落伍圖為本縣一巨鎮及叁圖拾伍圖貳拾圖乃為高地惟苦于旱拾壹圖拾柒玖圖貳拾叁圖坐居窪下慮惟潦耳梅李塘珍門涇等柒道隨其緩而緩之白茆大港勢誠汲汲矣而未敢輕議也



拾壹圖柒圩急岸圖

查看得本區拾壹圖坐朝等柒圩坐居窪下岸勝最重大見坐朝圩岸柒百貳拾貳丈伍尺婦字圩岸壹千肆百柒拾壹丈伍尺福字圩岸肆百壹拾叁丈伍尺善字圩岸壹千貳百捌拾陸丈伍尺垂字圩岸捌百貳拾捌丈唐字圩岸玖百叁拾陸丈吊字圩岸叁百壹拾陸丈俱應急築俱用民力

前件 萬曆叁拾肆年貳月內耿知縣督築堅固



又看得第拾柒圖潔字等壹拾叁圩
 俱次低田丈見潔字圩岸玖百玖丈
 捌尺莫字圩岸壹千捌百陸拾貳丈
 肆尺能字圩岸伍百柒拾陸丈捌尺
 忘字圩岸柒百肆拾陸丈肆尺必字
 圩岸貳千捌百柒拾貳丈捌尺男字
 圩岸貳千叁百柒拾柒丈捌尺過字
 圩岸壹千肆百壹丈玖字圩岸陸百
 伍拾肆丈臣字圩岸柒百捌拾陸丈
 捌尺選字圩岸叁百肆拾叁丈捌尺
 戎字圩岸玖百壹拾玖丈捌尺育字
 圩岸貳千玖拾壹丈得字圩岸陸百
 叁拾玖丈督令民力急宜脩築

前件 萬曆叁拾肆年貳月內耿知縣督築
 堅固

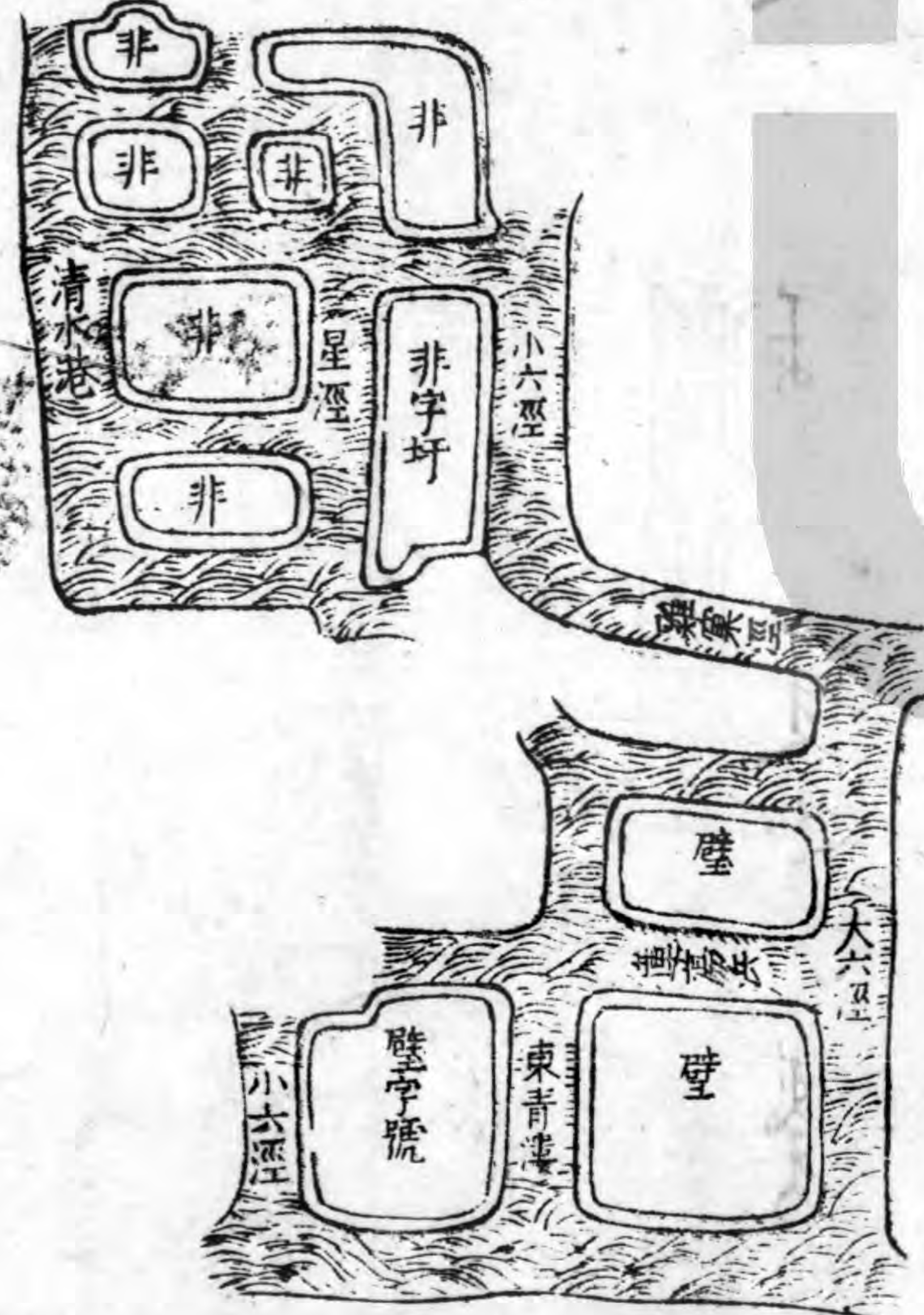
拾柒圖壹拾叁圩急岸圖



又看得第拾玖圖壁非貳圩
 形分拾塊田俱次低共該圍
 岸伍千壹百陸拾壹丈伍尺
 急宜脩築當用民力

前件 萬曆叁拾肆年貳月內耿
 知縣督築堅固

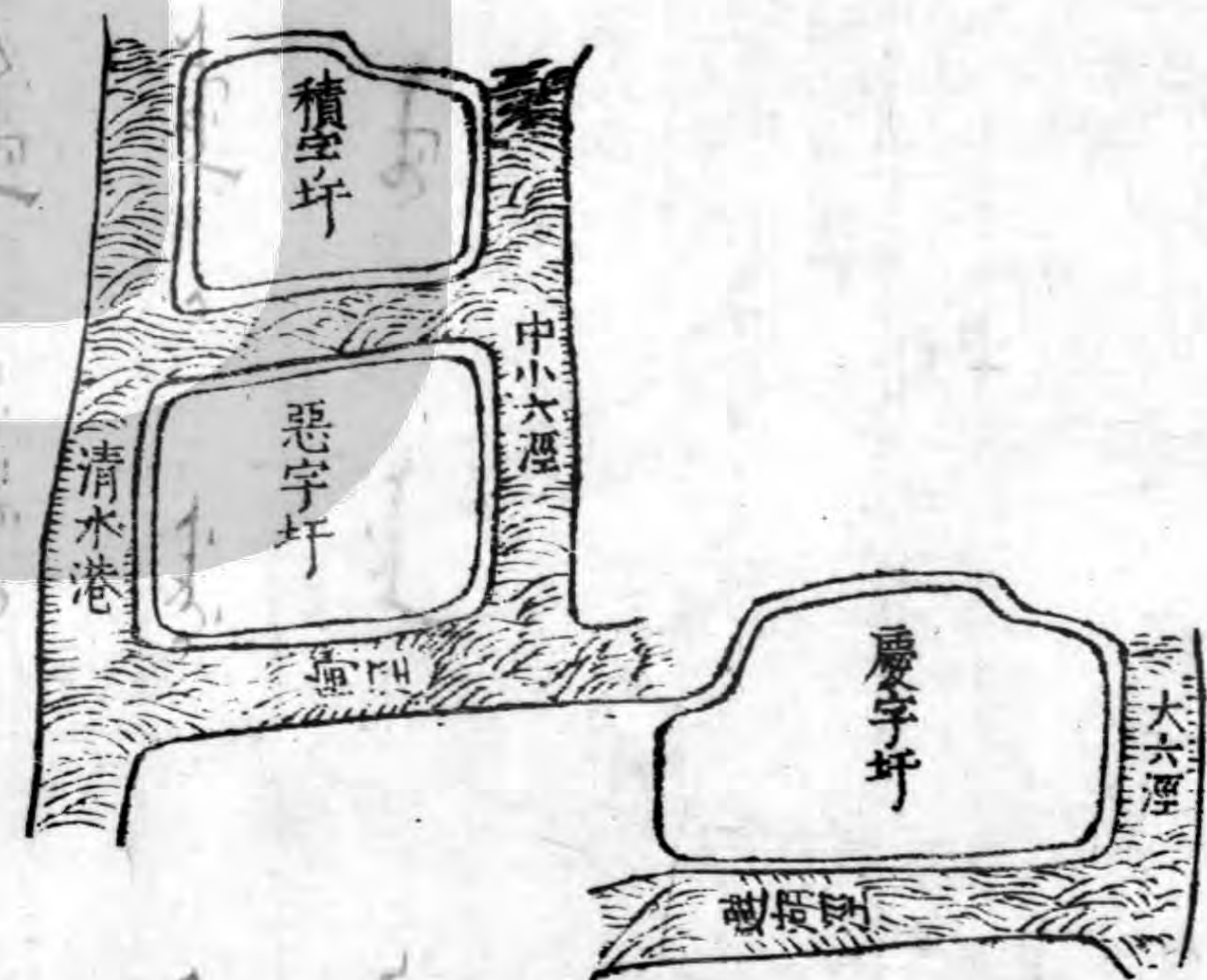
拾玖圖貳圩急岸圖



查看得第貳拾叁圖積字等
叁圩亦次低圩也丈見積字
圩岸肆千壹百玖拾捌丈貳
尺慶字圩岸玖百伍拾貳丈
柒尺急應脩築當用民力

前件萬曆叁拾肆年貳月內
耿知縣督築堅固

貳拾叁圖叁圩急岸圖



第叁拾區貳拾柒都副扇

地名鶴嘴

計管陸里

捌圖

拾圖

拾壹圖

拾叁圖

貳拾圖

貳拾肆圖

見通河拾壹道

枝河低浜

白米涇

錢壩涇

下印浜

斜路涇

陳洋涇

嚴沙涇

東涇

野菱浜

張涇

玄涇

緩濬河叁道

枝河鹽鐵塘長玖百貳拾丈民力自開

前件

枝河直下涇長陸百玖拾伍丈民力自開

前件

枝河常洛涇長參百陸拾丈民力自開

前件

急濬河壹道

枝河長毫塘長柒百壹拾伍丈民力自開

前件

原額科糧田壹百柒拾玖頃捌拾玖畝內

板荒田陸頃壹拾陸畝貳分壹釐玖毫應召民

開墾

前件

萬曆參拾參等年耿知縣募民盛堯等開墾成熟田肆拾畝肆分肆釐貳毫

參拾區圖

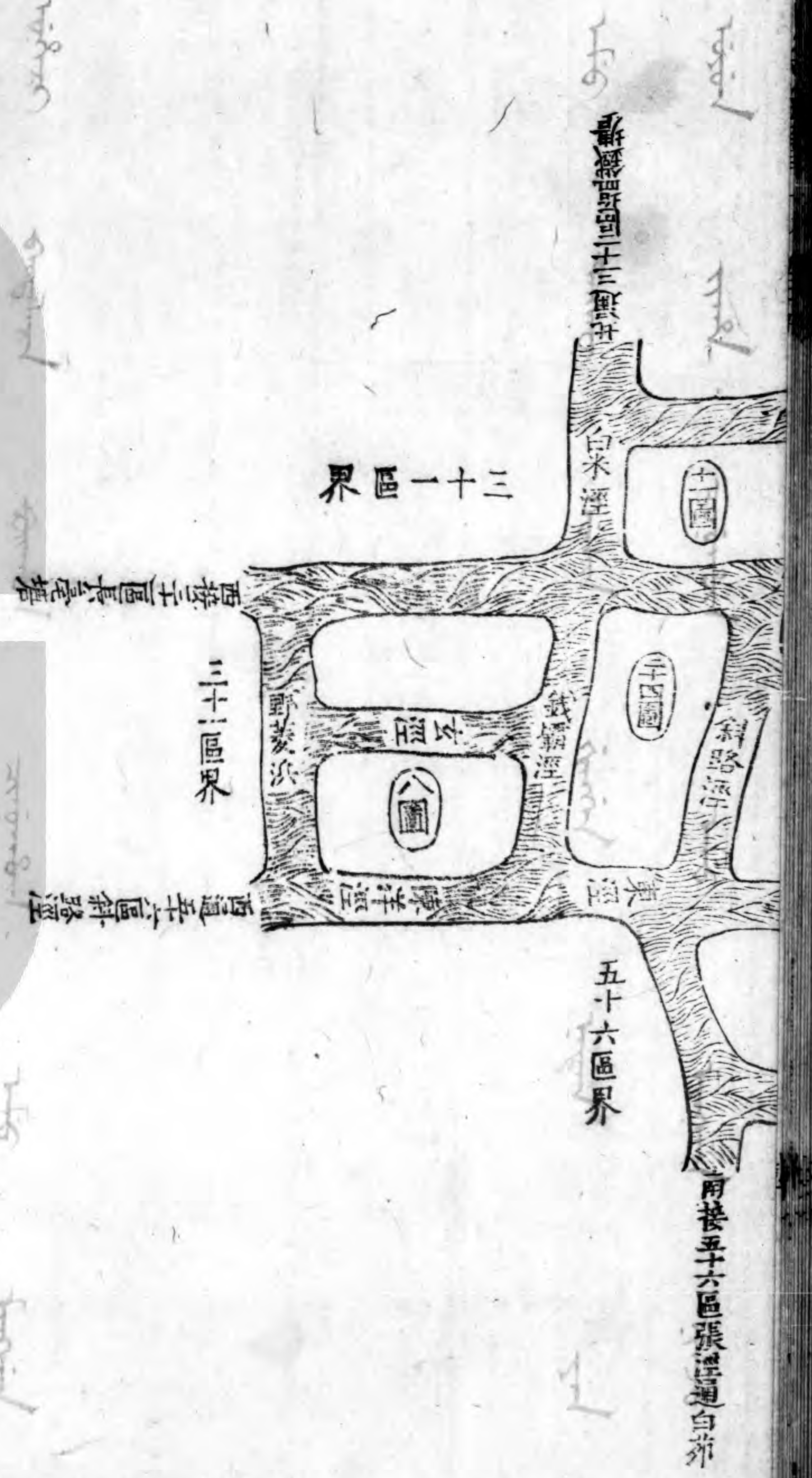
科租地壹頃肆拾肆畝柒分陸毫



三十三區界

南接四之區益鐵塘

該本縣耿知縣查看得本區荒田甚多一望蕭然矣皆長毫鹽鐵二塘淤塞所致濬之大費籌處其低浜等河壹拾壹道俱各通流若直下常洛二涇雖淤未甚畧加疏濬得利之民宜為之



第叁拾壹區貳拾柒都正扇地名均墩村

計管柒里

壹圖

貳圖

叁圖

肆圖

伍圖

拾貳圖

貳拾貳圖

見通河貳拾伍道

枝河季塘

東洋塘

張成涇

盧進涇

東寺涇

貫涇

西寺涇

三丫港

新開洪

靴脚洪

西涇

下囊淩

黃泥浜

陸巷塘

王家洪

廟浜

陳洋涇

白魚洪

洋涇

陶涇

莘涇

义洪

新洪

祝洪

橫洪

緩濬河壹拾肆道

枝河鹽鐵塘長壹千叁百壹拾陸丈伍尺民力自開

前件

枝河橫涇長壹千肆百陸拾丈民力自開

前件

枝河吳涇長陸拾伍丈伍尺民力自開

前件

枝河葑涇長玖百叁拾叁丈伍尺民力自開

前件

枝河范庄涇長叁百伍拾玖丈民力自開

前件

枝河朱堰塘長貳百捌拾玖丈民力自開

前件

枝河閘河長貳百柒拾壹丈民力自開

前件

枝河雙涇長壹百壹拾壹丈民力自開

前件

枝河河庄涇長壹千叁百肆拾丈民力自開

前件

枝河直下涇長叁百伍拾柒丈伍尺民力自開

前件

枝河新涇長叁百捌拾叁丈伍尺民力自開

前件

枝紅北沙涇長壹百肆拾捌丈民力自開

前件

枝玄涇長貳百壹拾壹丈民力自開

前件

枝新河長柒拾捌丈民力自開

前件

急濬河陸道

乾白茆港

長玖拾叁丈先年係蘇松常鎮四府協開萬曆柒年本府七州縣協開

前件

枝周蒲浜長伍拾伍丈伍尺民力自開

前件

枝村前涇長貳百肆拾柒丈伍尺民力自開

前件

枝長毫塘長捌百捌拾玖丈民力自開

前件

枝珍門涇長捌百肆拾丈民力自開

前件

枝季涇長壹千貳百叁丈伍尺民力自開

前件

見堅岸共壹萬陸千柒百肆拾柒丈伍尺

官段圩 大羅圩 蕪涇圩 趙庄圩 率字圩

寶字圩 緣字圩 章字圩 新涇圩 河庄圩

張知府圩 韓知府圩 冥真宮圩 順濟宮圩

葑涇初圩 均墩東圩 均墩西圩 大墩東圩

大墩西圩 均墩南圩 日月字圩 財賦中圩

財賦南圩 白米圩 香糯圩

原額科糧白貳百伍拾陸頃叁拾叁畝貳分捌釐肆毫內

冊塘田柒畝肆分肆毫

板荒田柒頃陸畝捌分捌釐應召民開墾

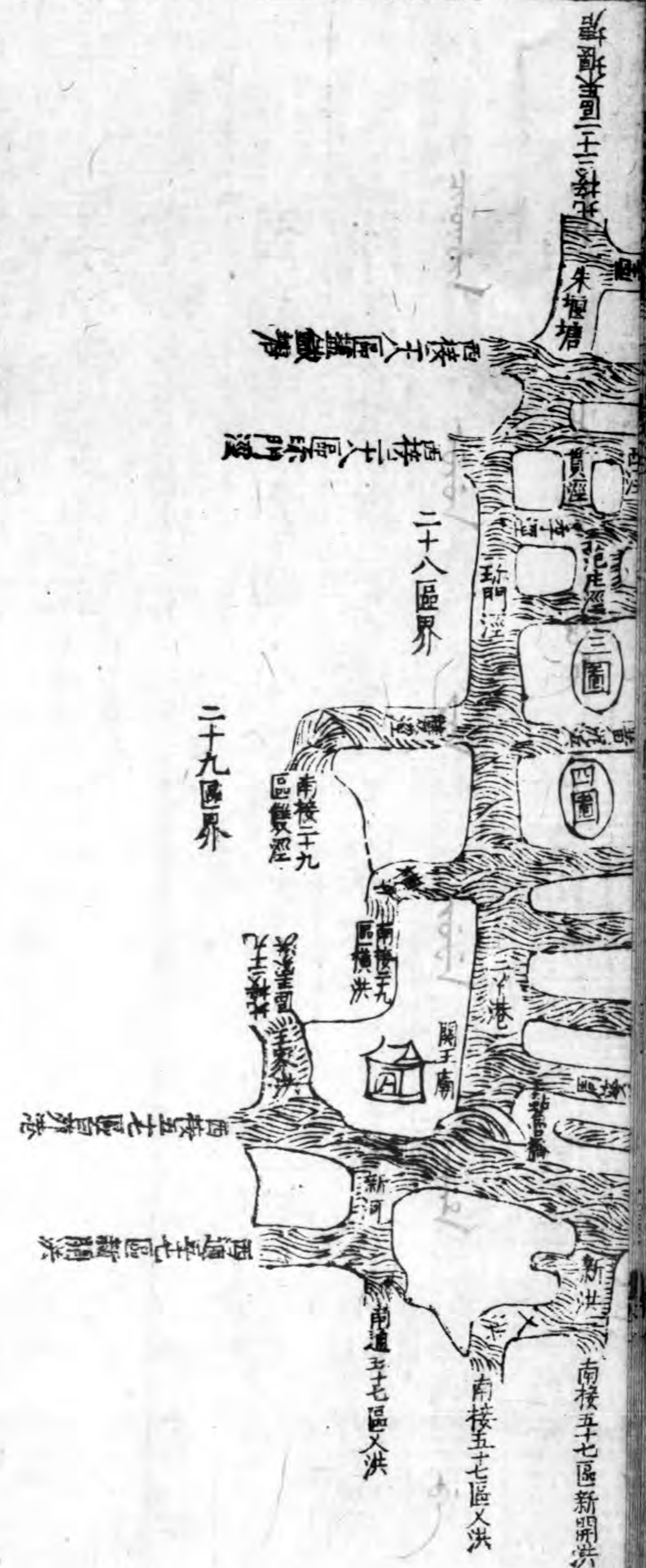
前件

萬曆叁拾叁年取知縣募民朱訥等審察賭博犯人顧元等開墾成熟田貳拾肆畝肆分玖釐壹毫

科租地陸頃捌拾陸畝陸釐貳毫

叁拾壹區圖





該本縣耿知縣查看得本區南枕白茆北背鹽鐵長毫貫於其中大小枝河朱堰塘等肆拾餘道幅員陸拾肆里可謂廣莫之野矣田地高低不一肥瘠兼半早澇多虞詢之父老惟潘曰茆長毫塘珍門涇季涇肆河為喫緊餘俱可緩

第叁拾貳區貳拾捌都副扇 地名李墓

計管捌里

壹圖

貳圖

叁圖

玖壹圖

玖柒圖

拾陸圖

拾柒圖

拾捌圖

見通河伍拾陸道

枝河

管家涇

牛尾涇

嚴洞涇

周王涇

俞王涇

沈界浜

庵浜

萬史涇

黃家涇

李家涇

張橫浜

曹祿涇

般涇

姚家浜

葛溝

吳家浜

葛蒲浜

東寺涇

包家浜

張臣浜

西寺涇

詹家浜

楊浜

般家涇

蓮涇

陸凡涇

楊家浜

王家涇

生涇

錢家涇

嚴西涇

凌家涇

孟家涇

北貴涇

顧涇

聞涇

東山涇

西山涇

高家浜

橫浜

蔣家浜 高浜 胡湛浜 祝家浜 小鬼浜

廟浜 谷家浜 馬潭浜 雲河 西楊家涇

下塘 槎槽浜 閘潭 雙浜 馬李村浜

陶涇

緩濬河參道

枝河黃綠涇長貳百壹拾丈民力自開

前件

枝河南港長肆百叁拾捌丈伍尺民力自開

前件

枝河朱堰塘長陸百柒丈貳尺民力自開

前件

急濬河陸道

幹河白茆港長壹千叁百壹拾叁丈先年係蘇松常鎮四府協開萬曆七年本府七州縣協開

前件

枝河貴涇長壹千肆百肆拾丈民力自開

前件 萬曆叁拾肆年貳月內耿知縣督濬通流

枝河橫浦長壹千貳百丈民力自開

前件 萬曆叁拾肆年貳月內耿知縣督濬通流

枝河珍明涇長叁百陸拾貳丈伍尺民力自開

前件

枝河里睦塘長叁千叁百陸拾丈民力自開

前件 萬曆叁拾肆年叁月內耿知縣督濬通流

河北港長捌百丈民力自開

前件

原額科糧田叁百壹拾玖頃陸拾陸畝肆分伍釐肆毫內

板荒地貳畝玖分伍釐應召民開墾

前件

萬曆叁拾叁等年耿知縣募民張誦等開墾成熟田伍分貳釐肆毫

科租地陸頃玖拾壹畝肆分貳釐伍毫內

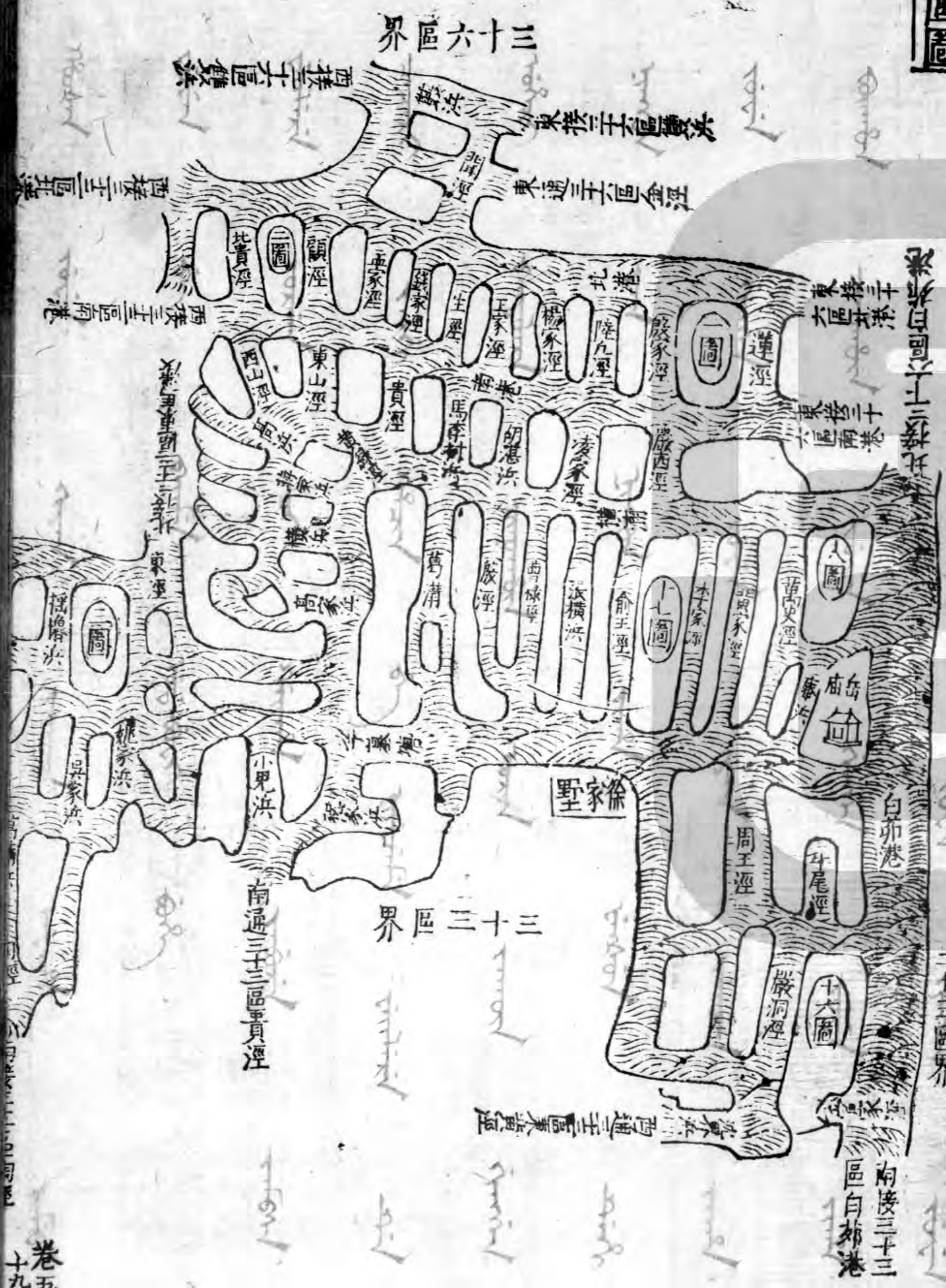
坍江地壹頃叁拾柒畝玖分

板荒地捌畝叁分捌釐壹毫應召民開墾

前件

萬曆叁拾叁等年耿知縣募民張誦等開墾成熟灘貳畝壹分貳釐肆毫

叁拾貳區圖



白蕩 薛溝 東漢 錢道涇

緩濬河築道

枝 貴涇長壹千壹百柒拾壹丈民力自開

前件 萬曆叁拾肆年叁月內耿知縣督濬通流

枝 鹽鐵塘長陸百伍拾貳丈民力自開

前件

枝 北嚴洞涇長叁百壹拾丈民力自開

前件

枝 金涇長壹千玖百肆拾捌丈民力自開

前件

枝 南港長壹千陸百陸拾陸丈伍尺民力自開

前件

枝 朱堰塘長陸百柒丈貳尺民力自開

前件

枝 雙浜長壹千玖百肆拾伍丈民力自開

前件

急濬河伍道

幹 白茆港 長伍百丈貳尺先年俱係蘇松常鎮四府協開萬曆柒年本府七州縣協開

前件

枝 里睦塘長陸百丈民力自開

前件 萬曆叁拾肆年貳月內耿知縣督濬通流

枝 站浜長肆百貳拾玖丈民力自開

西周涇 橫涇 橫挺涇 宋涇 瓦浦

徐六涇 長洪 沙涇 陶涇 庵洪

緩濬河壹道

枝河朱堰塘長參百貳拾丈民力自開

前件

急濬河柒道

幹河澣浦長壹千貳百參拾肆丈官民協開

前件

枝河時庄塘長陸百貳拾肆丈民力自開

前件

枝河溢上塘長壹千貳百伍丈伍尺民力自開

前件

枝河送塘長捌百壹拾丈民力自開

前件

枝河匾涇長伍百貳拾參丈伍尺民力自開

前件

枝河楊州涇長肆百玖拾柒丈伍尺民力自開

前件

枝河里睦塘長捌百玖拾貳丈伍尺民力自開

前件

萬曆叁拾肆年叁月
內耿知縣督濬通流

原額科糧田貳百捌拾壹頃捌拾肆畝貳分柒釐柒毫
科租地貳頃伍拾伍畝壹分玖釐貳毫

第叁拾伍區叁拾都正扇 地名高浦上

計管陸里

東貳圖 叁圖 肆圖 伍圖 陸圖 西貳圖

見通河壹拾柒道

枝瓦浦 官路涇 沙涇 葛家涇 尤涇 司馬涇

倭港 毛家淩 高浦 徐六涇 廟涇 柴場浜

橫塘 新開河 唐浦 黃沙港 楊涇

緩濬河貳道

枝朱堰塘長壹千捌拾丈民力自開

前件

枝金涇長陸百貳拾叁丈民力自開

前件

急濬河貳道

枝楊州涇長壹百玖拾伍丈民力自開

前件

枝湖澄涇長壹千叁百丈民力自開

前件

見存壩壹條在司馬涇南

原額科糧田貳百捌拾肆頃捌拾陸畝肆分叁釐陸毫內

坍江田壹頃陸拾叁畝貳分叁釐捌毫

板荒田壹頃玖拾陸畝肆分玖釐柒毫應召民

開墾

前件

萬曆參拾參年知縣募民吳侯審發販塩犯人揚節開墾成熟田畝拾玖畝分參釐

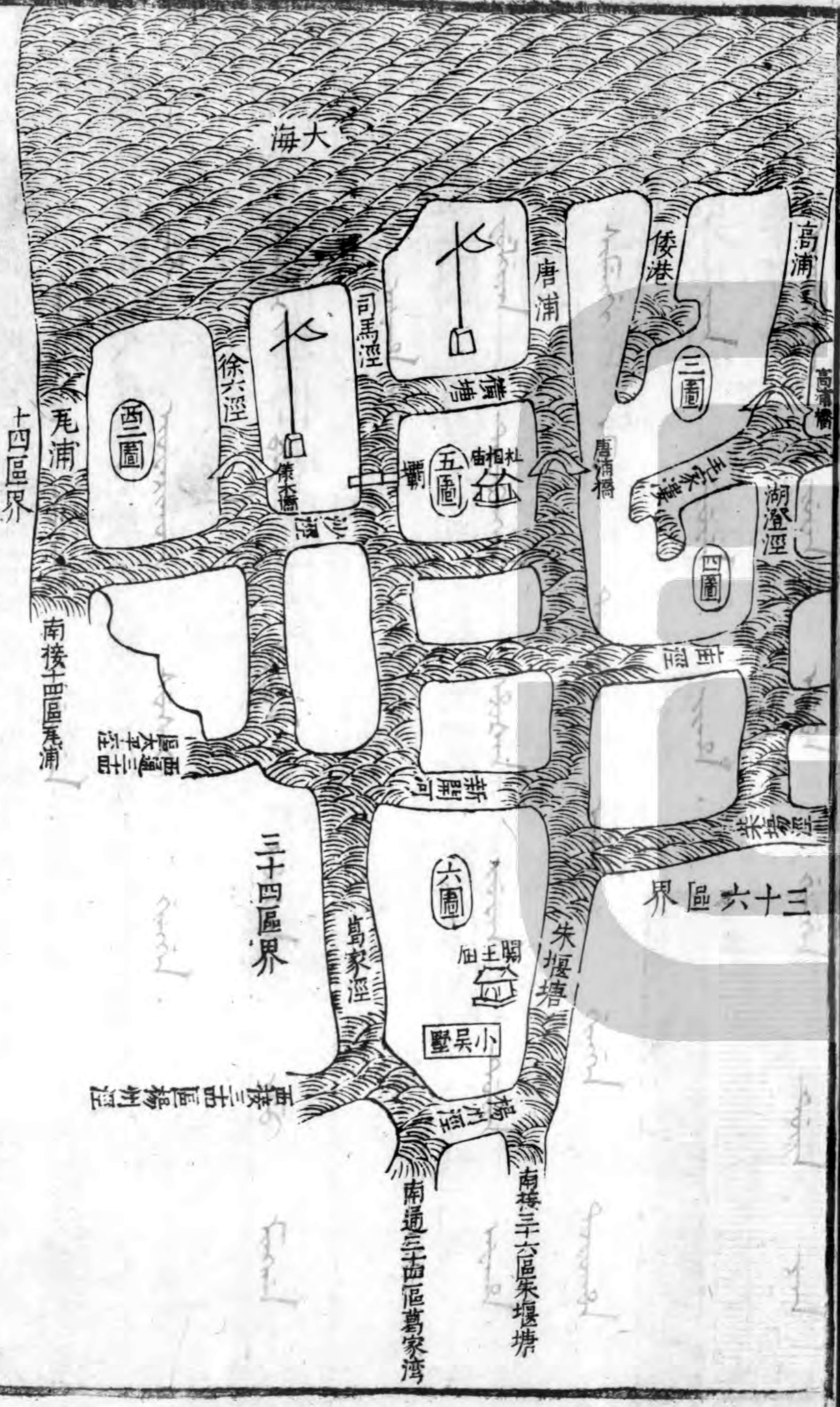
科租地伍頃柒拾陸畝柒分肆釐叁毫內

坍江灘肆頃肆拾叁畝肆分肆釐柒毫

板荒地肆拾貳畝貳分叁釐伍毫應召民間墾

前件

參拾伍區圖



該本縣耿知縣查看得本區邑之東北隅其地傍海其田中上潮汐剝蝕不無

桑田滄海之變里排苦于包賠已經前任趙知縣勘明詳豁民免包賠之患矣
又幸海利靡涯民習網罟雖有凶歲得免號啼乃金涇高浦唐浦徐六涇瓦浦
等枝河伍道俱通大海為鹽盜出沒之藪與拾肆都肆拾叁都民風大畧相似
見獲巨窩薛汴父子其明驗也此誠足厘本縣北顧之憂

第叁拾陸區叁拾壹都正扇 地名光吳墅

計管柒里

西壹圖 南壹圖 北叁圖 貳伍圖 肆叁圖

肆伍圖 柒圖

見通河貳道

枝河柴塲涇 管段涇

緩濬河壹拾叁道

枝河朱堰塘長叁百陸拾伍丈伍尺民力自開

前件

枝河金涇長壹千玖百肆拾捌丈民力自開

前件

枝河石撞涇長壹百貳拾壹丈民力自開

前件

枝河南港長捌百柒拾肆丈伍尺民力自開

前件

枝河雙浜長壹千玖百肆拾伍丈民力自開

前件

枝河西雙浜長玖百壹拾陸丈民力自開

前件

枝河舊白茆塘長貳千貳百玖拾丈民力自開

前件

枝河高家港長壹百肆拾玖丈民力自開

前件

枝河黃沙港長壹千貳百壹丈民力自開

前件

枝河白艾塘長玖百伍丈伍尺民力自開

前件

急濬河陸道

幹河白茆港

長壹千柒百捌拾貳丈先年係蘇松常鎮四府協開萬曆柒年本府七州縣協開

前件

枝河湖澄涇長壹百丈民力自開

前件

枝河湖漕長柒百陸拾丈民力自開

前件

枝河橫浦長壹千壹拾陸丈民力自開

前件

枝河六尺溝長貳千叁百柒拾丈民力自開

前件

枝河北港長壹千柒百陸拾陸丈伍尺民力自開

前件

原額科糧田肆百叁拾陸頃伍畝捌分貳釐貳毫內

坍江田壹頃陸畝柒分肆釐叁毫

板荒田伍拾貳畝柒分壹毫應召民開墾

前件

萬曆叁拾叁年取知縣募民張桐等開墾成熟田貳拾貳畝伍分壹釐叁毫

科租地伍拾伍頃捌拾叁畝陸分壹釐內

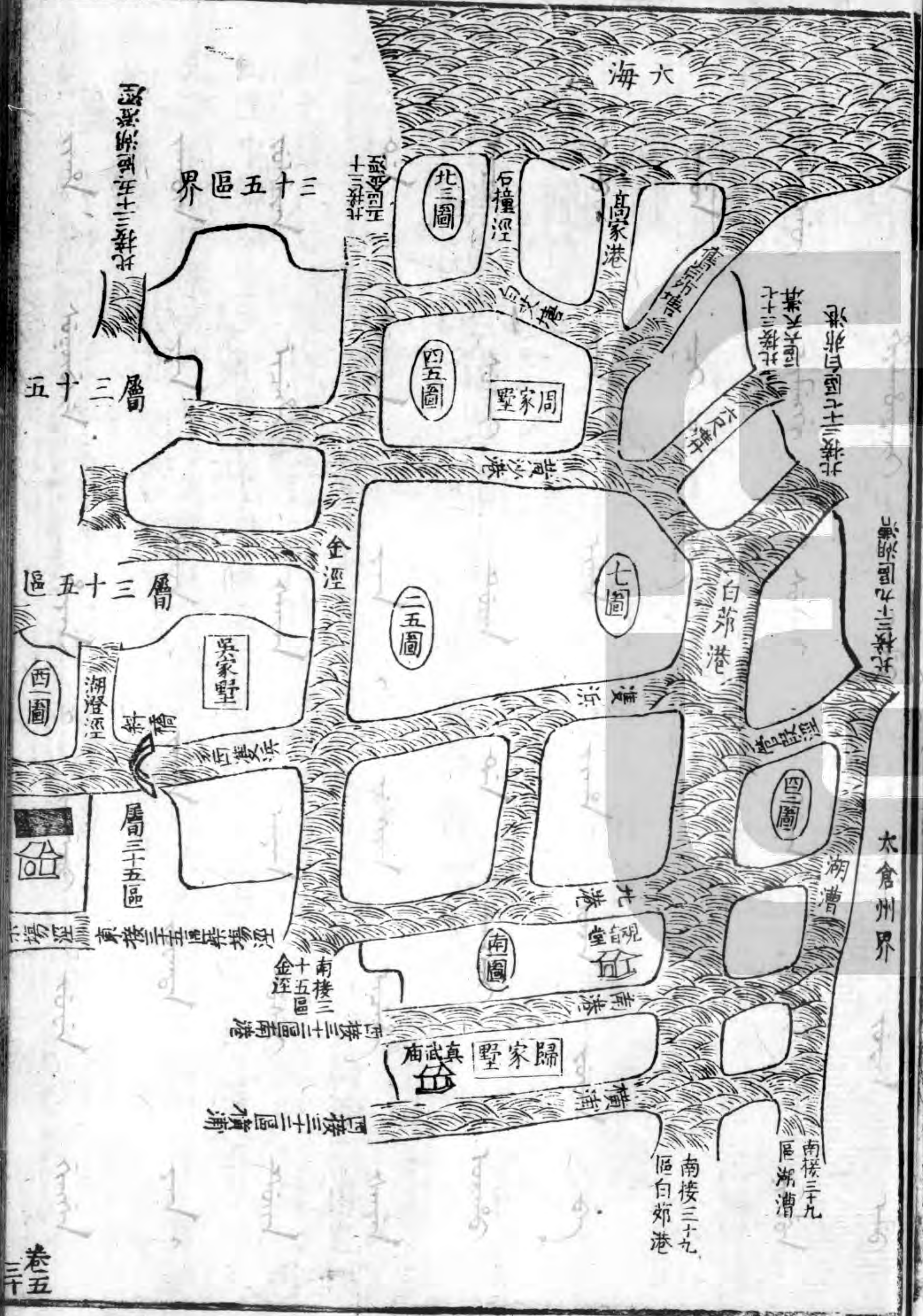
坍江灘柒頃壹拾柒畝玖分柒釐肆毫

板荒灘叁頃叁畝叁釐柒毫應召民開墾

前件

萬曆叁拾叁年取知縣募民張桐等開墾成熟田叁拾陸畝肆分柒釐伍毫

叁拾陸區圖



該本縣耿知縣查看得本區幅員玖拾餘里坐傍大海隸轄柒圖厥地次高厥田上中厥賦中上田灘計及伍萬餘畝有吳疇周三姓之民創市布列其中民稠土饒可稱沃壤白茆金涇二河該區所賴匪輕而白茆為尤重匪一區一邑之利也其枝河北港尤為喫緊橫浦等壹拾貳道徐漸舉行皆得利之民自開

第叁拾柒區叁拾叁都正扇

地名白茆開頭

計管捌里

貳圖

叁圖

肆圖

伍圖

西陸圖

東陸圖

柒圖

捌圖

見通河柒道

河沙營塘

陸河港

錨脚港

官路涇

黃浜

橫塘

陶涇

緩濬河壹道

枝舊白茆塘長貳千貳百捌拾丈民力自開

前件

急濬河叁道

河幹白茆港

長貳千貳百捌拾丈先年係蘇松常鎮四府協開萬曆柒年本府七州縣協開

前件

枝六尺溝長壹千貳百丈民力自開

前件

枝湖漕長壹千肆百肆拾丈民力自開

前件

萬曆叁拾肆年貳月內耿知縣督濬通流

見存開壹座在白茆港口

原額科糧田貳百捌拾叁頃肆拾陸畝玖分叁釐捌毫內

坍江田壹拾肆頃伍拾畝叁分貳釐肆毫

板荒田壹拾畝捌分捌釐肆毫應召民開墾

前件

科租地壹百壹拾捌頃玖拾叁畝陸分壹釐內

坍江灘壹拾玖頃玖拾捌畝捌分壹釐貳毫

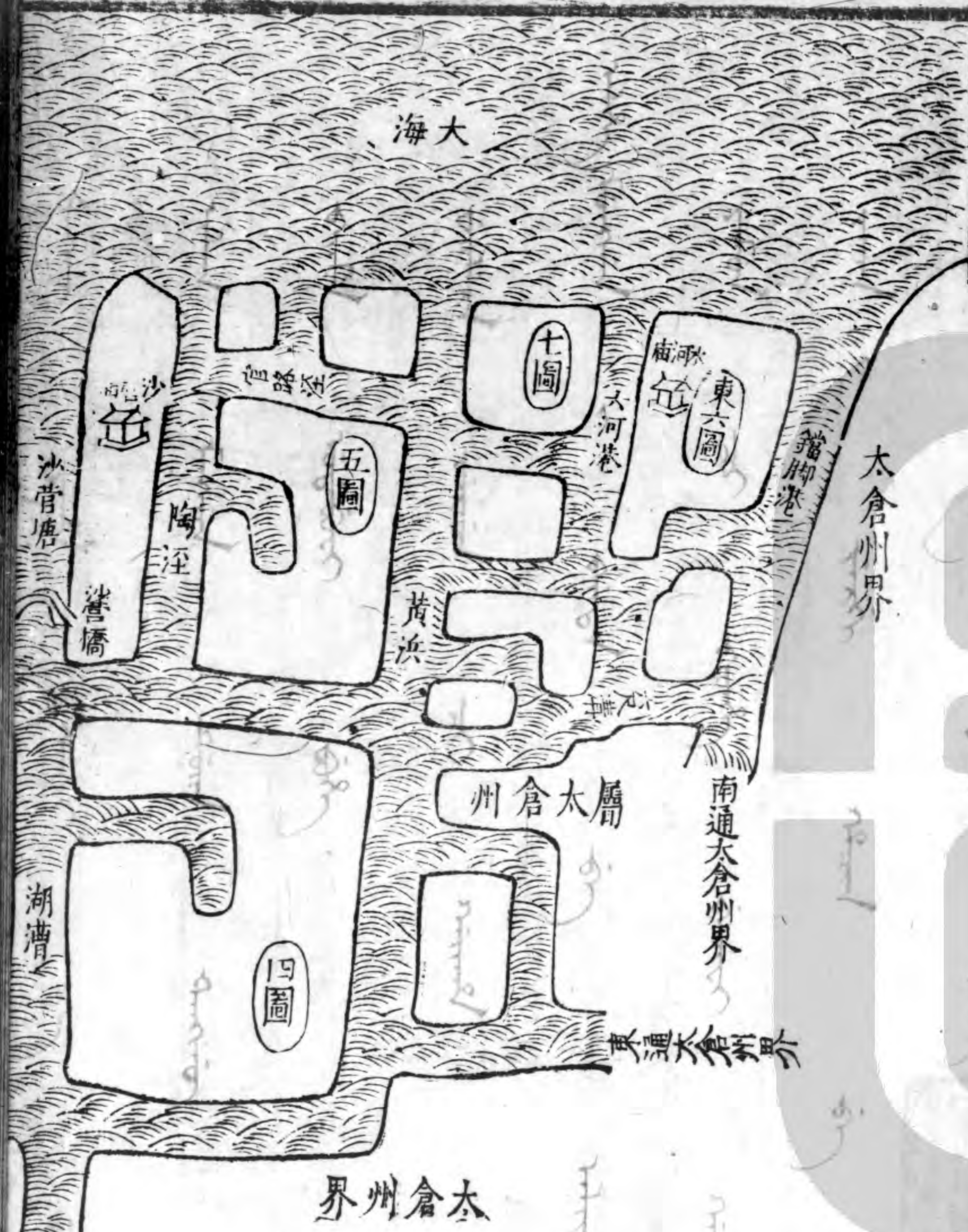
板荒灘叁頃陸拾畝肆分壹釐柒毫應召民開

墾

前件

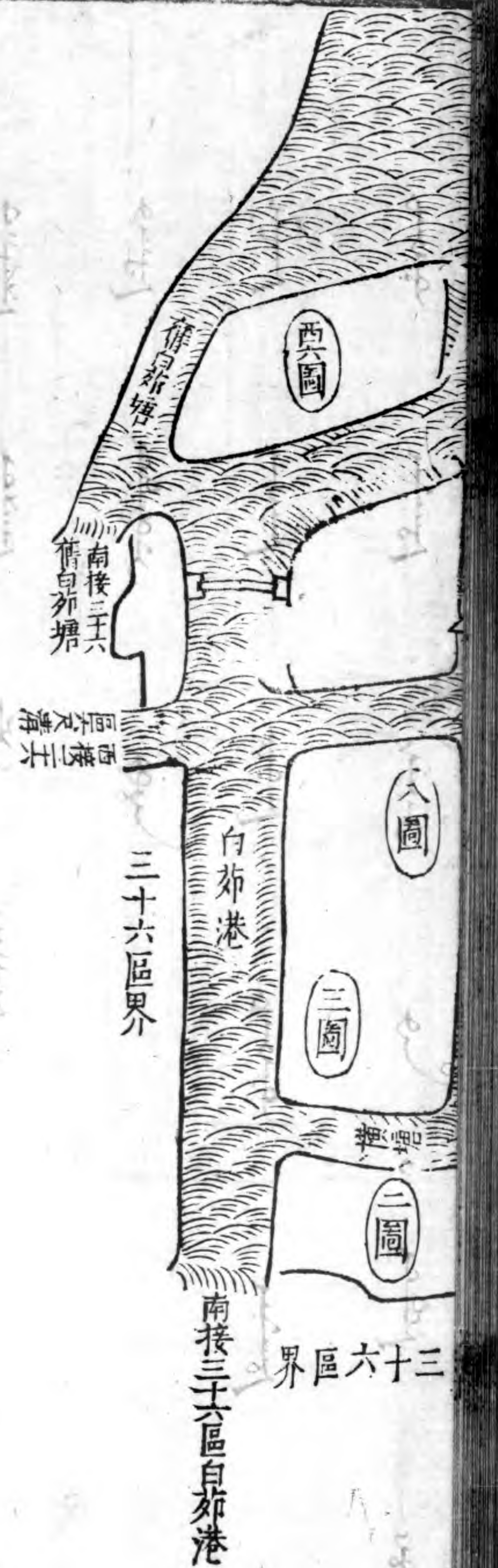
萬曆叁拾叁年耿知縣募民陸美等開墾成熟灘壹頃肆拾伍畝伍毫

叁拾柒區圖



南接于區湖漕

該本縣耿知縣查看得本區東連大倉西抵白茆坐落濱海亦鹽盜之藪也海若為虐嚙我田疇至貳千畝入於魚腹計惟有覆勘詳豁而已湖漕六尺溝等枝河乃一區賴以通流灌溉者淤塞已久宜督民力開濬



第叁拾捌區叁拾捌都正扇 地名何家墅

計管捌里

貳圖

叁圖

肆圖

伍柒圖

陸圖

拾貳圖

拾叁圖

拾伍圖

見通河貳拾叁道

周官浜

朱巷浜

大消涇

八赤浜

張孝涇

橫宣涇

東溪涇

陸畹溝

茜步涇

田家浜

蘇家浜

大涇

閘澆

楊浜

新河

長浜

高涇

益澆

新涇

毛漕

淇漕

黃涇

南澆

緩濬河伍道

枝河蓮涇長肆百捌拾玖丈民力自開

前件

枝河牛城涇長伍百伍丈民力自開

前件

枝河直汀長叁百壹拾伍丈民力自開

前件

枝河陳涇長伍百玖拾伍丈民力自開

前件

急濬河捌道

幹河白茆港

長壹千肆百捌拾貳丈伍尺先年係蘇松常
鎮四府協開萬曆柒年本府七州縣協開

前件

枝河湖漕長壹千貳百陸拾捌丈民力自開

前件

萬曆叁拾肆年貳月
內耿知縣督濬通流

枝河橫瀝塘長壹千貳百壹拾壹丈民力自開

前件

萬曆叁拾肆年貳月
內耿知縣督濬通流

枝河消涇長伍百捌拾捌丈伍尺民力自開

前件

枝河赤沙塘長柒百叁拾捌丈民力自開

前件

枝河藻菜塘長肆百肆丈伍尺民力自開

前件

枝河蘆瀝塘長壹千伍百玖拾玖丈民力自開

前件

枝河前橫瀝塘長捌百貳拾玖丈伍尺民力自開

前件

原額科糧田貳百捌拾頃伍拾叁畝伍分捌釐陸毫內

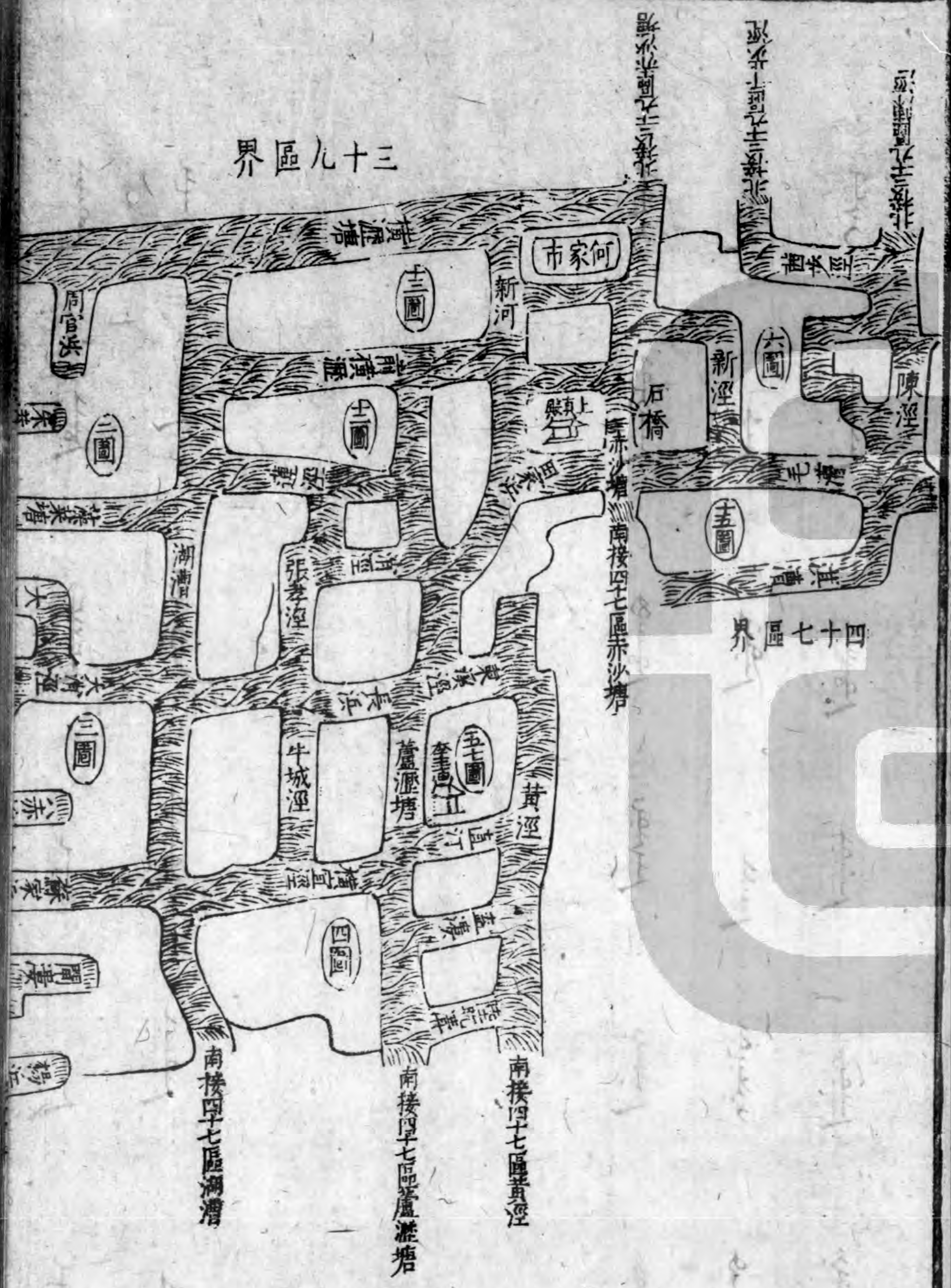
冊江田貳拾玖畝參分壹釐肆毫
板荒田壹頃柒拾玖畝捌分玖釐柒毫應召民

開墾

前件

科租地肆頃柒拾畝柒分壹釐壹毫內
冊江灘參拾玖畝參分伍釐參毫

參拾捌區圖





該本縣耿知縣查看得本區係極高之地偏宜花荳其下者亦宜稻稍稱樂土而需水尤急白茆大塘實係本區要河今已半塞矣利關通府工費極繁當此民窮財盡之時譚何容易哉橫瀝塘等枝河壹拾壹道俱屬淤淺開濬之法本縣督率得利之民次第舉行之

第叁拾玖區叁拾捌都副扇

地名橫瀝上

計管捌里

壹圖

小柒圖

捌玖圖

拾圖

拾壹圖

拾肆圖

拾陸圖

叁拾圖

見通河貳拾柒道

枝河晉賢涇

石洞涇

漲葑涇

郁家洪

姚涇

陸灌溝、東翁洪

蘆場洪

彭家漚

野菱漚

章四洪 濟煉漚

八千漚

千步涇

徐巷洪

牛洞涇 顧圩涇

西翁洪

和尚漚

烏頭瀝

灌涇 高涇

渠涇

毛漚

柘洪

張涇 東黃泥涇

緩濬河叁道

枝河牛城涇長壹百伍拾丈民力自開

前件

枝河南港長貳百丈民力自開

前件

枝陳涇長參百柒拾陸丈民力自開

前件

急濬河壹拾壹道

幹白茆港長柒百伍拾丈先年係蘇松常鎮四府協開萬曆柒年本府七州縣協開

前件

枝湖漕長柒百陸拾丈民力自開

前件萬曆參拾肆年貳月內耿知縣督濬通流

枝橫浦長貳百柒拾壹丈民力自開

前件萬曆參拾肆年貳月內耿知縣督濬通流

枝橫瀝塘長壹千參百肆拾丈民力自開

前件萬曆參拾肆年貳月內耿知縣督濬通流

枝蔣堰涇長肆百丈民力自開

前件

枝赤沙塘長肆百伍拾丈民力自開

前件

枝楊涇長壹百丈民力自開

前件

枝新涇長參百丈民力自開

前件

枝拾肆圖黃泥涇長壹百參拾柒丈伍尺民力自開

前件

枝河捌玖拾陸圖黃泥涇長陸百壹拾貳丈伍尺民力自開

前件

枝河水井口長捌拾柒丈民力自開

前件

原額科糧田參百壹拾頃伍拾參畝柒分柒釐貳毫內

卅江田肆畝參分肆釐柒毫

板荒田肆拾肆畝伍分柒釐捌毫應召民間墾

前件

萬曆參拾參等年秋和縣募民盛文等開墾成熟田肆拾肆畝伍分柒釐捌毫

科租地壹頃陸拾壹畝玖分捌毫

參拾玖區圖



太倉州界

三十八區界

太倉州界

該本縣耿知縣查看得本區環遶伍拾餘里乃岡身高地而稱樂土者蓋因白
 茆大港居其右橫瀝中塘亘其中晉賢涇等枝河貳拾柒道脉絡流貫灌溉有
 資則高土乃福田矣橫瀝塘日漸淤塞關兩區民命開濬不可不汲汲矣蔣涇
 等枝河拾壹道南港口貳百餘丈次第開之皆民力所能易辦也

常熟縣水利全書卷五終

譚伯翔刊

常熟縣水利全書卷六

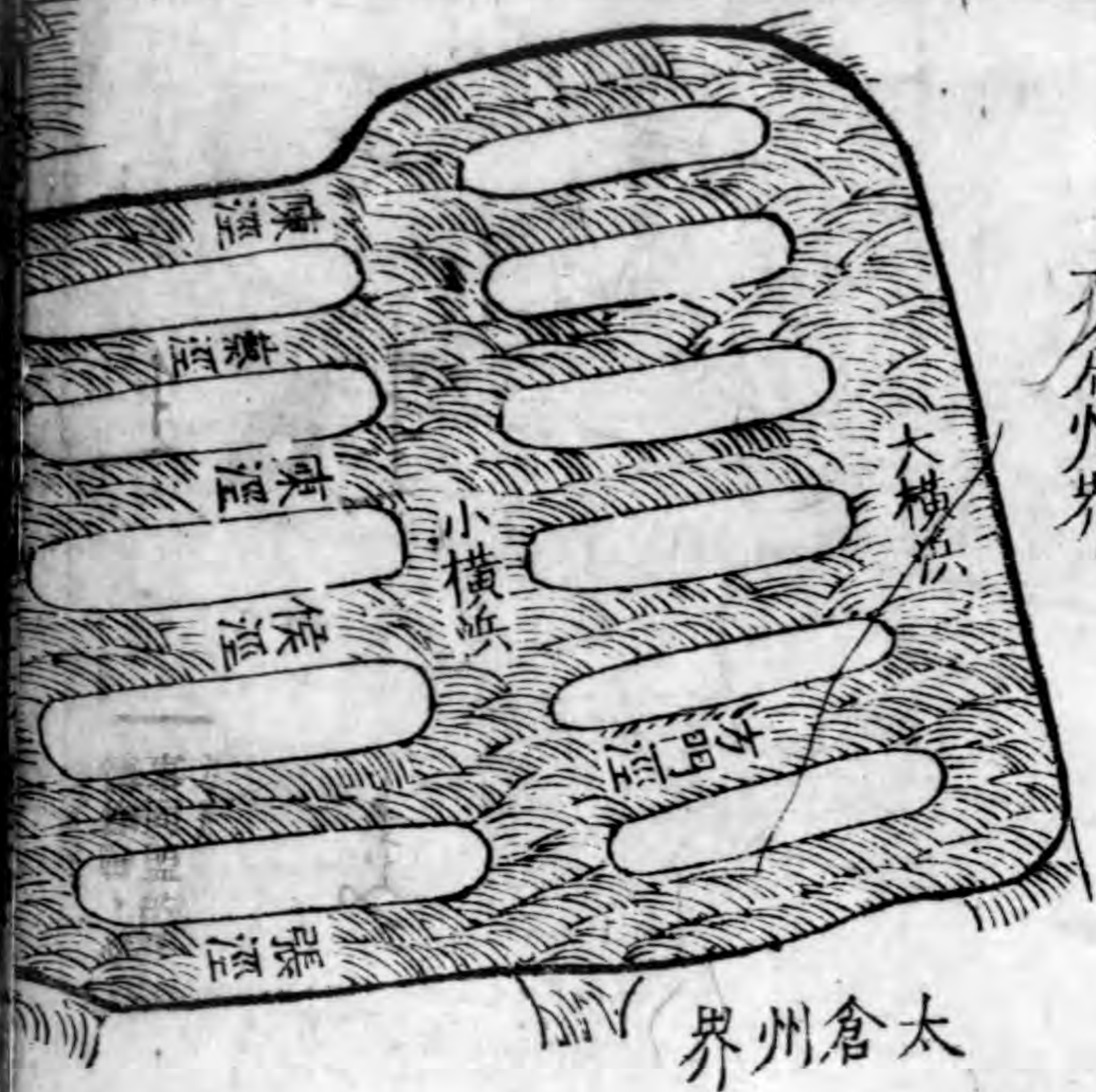
開荒附

知縣耿 橋著

邑人 瞿汝稷 同校
 陸化淳

任陽陸區總圖說

太倉州界



太屬

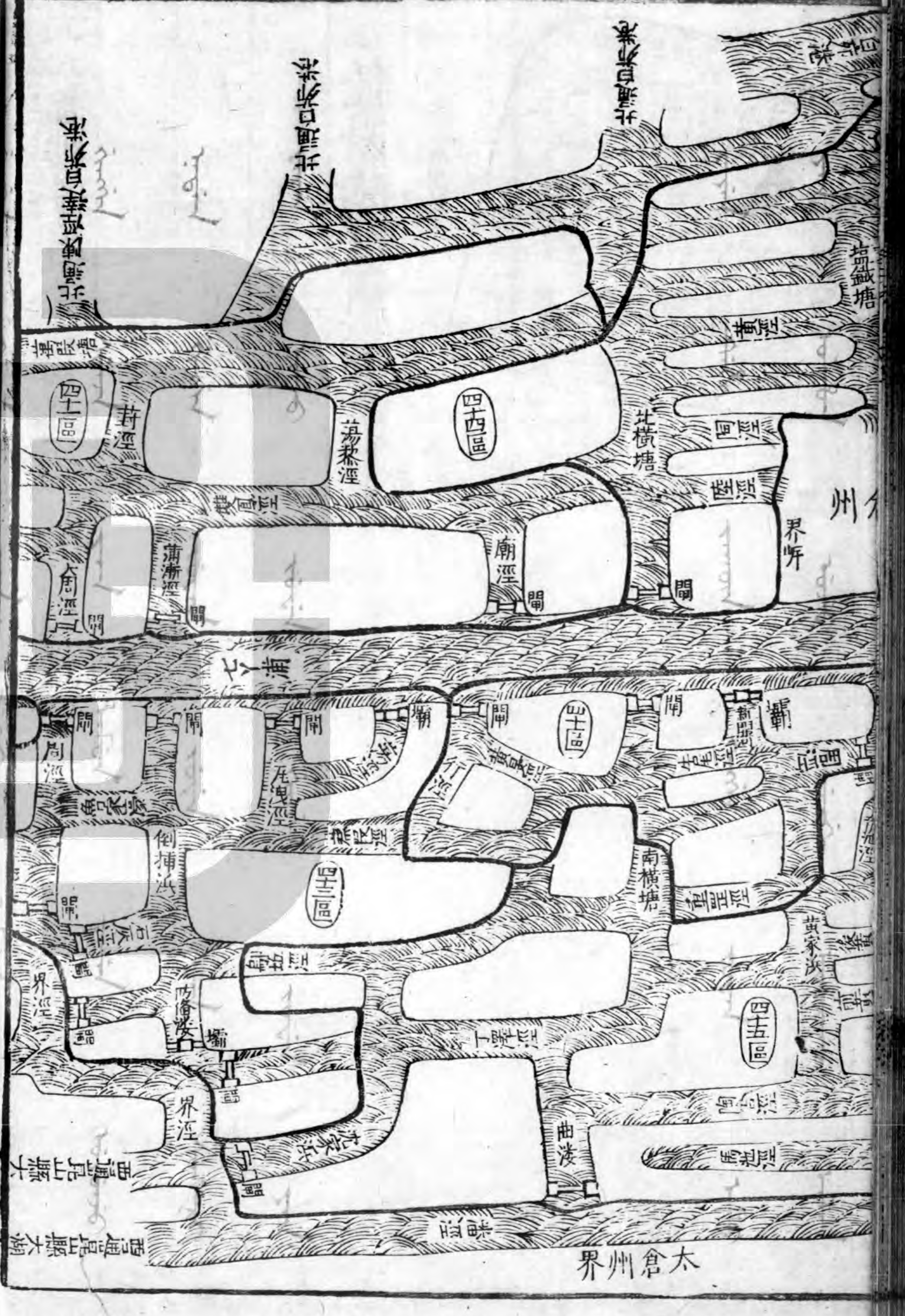
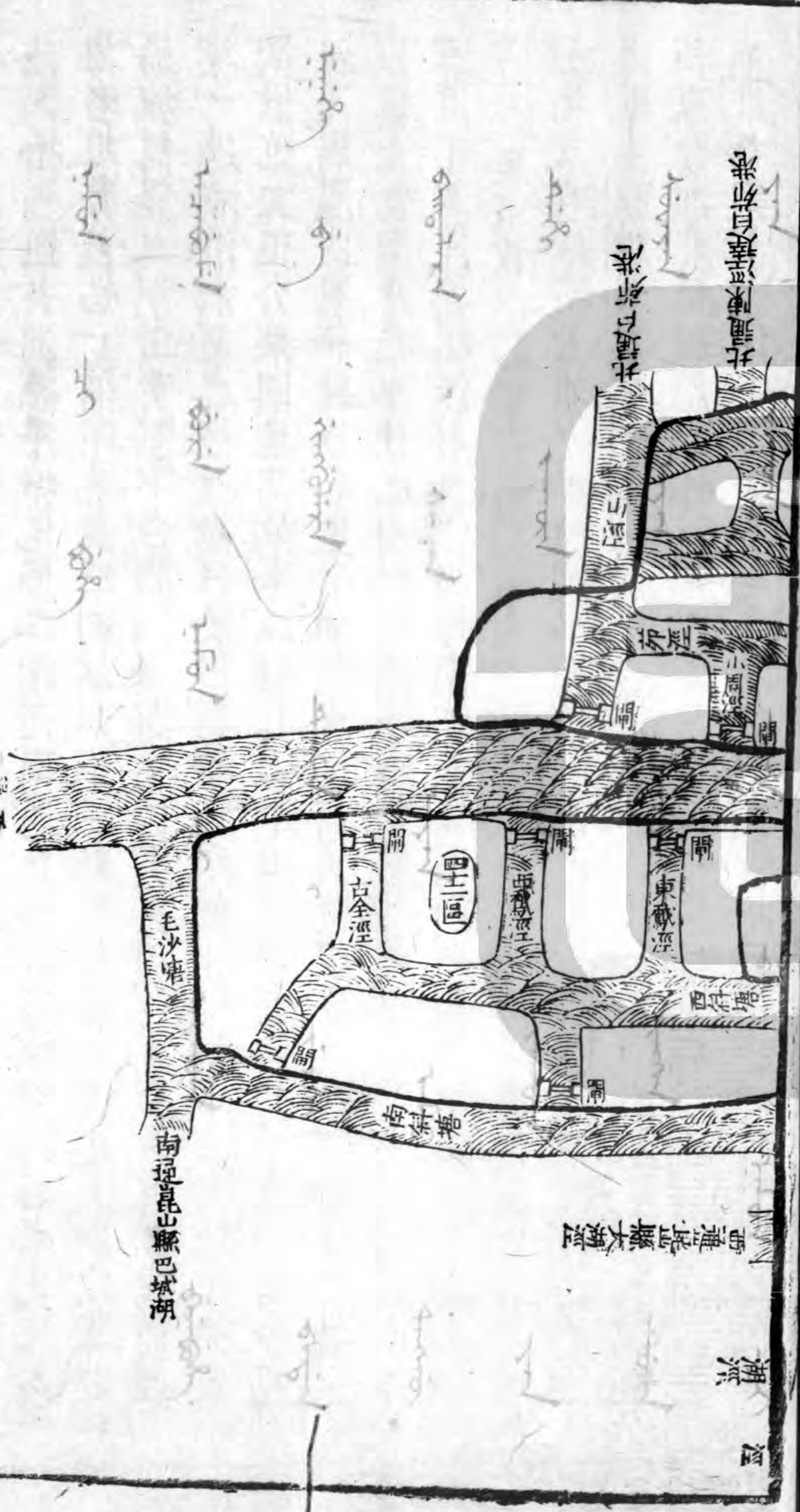
東接太倉州七
 丫口通東海

東通太倉州界

東通太倉州界

吳塘

西接崑山縣上浦又連長洲縣城保備湖



該本縣耿知縣查看得任陽陸區俱極低之地坐跨七丫大浦形若仰盂水能入不能出其東南一帶係大倉岡身高地一遇天雨水從高而下向七丫大浦入海而浦至太倉沙溪鎮七丫口一帶淤淺倒注西奔則停毒于任陽間况七浦大塘西通長洲縣陽城傀儡二湖西南通崑山縣巴城湖湖俱東北流入于海者地勢然也一浦不能泄三湖故向于三縣界地名斜堰建大閘以障之使陽城傀儡二湖由黃涇下白茆入海而閘已毀矣浦口又塞東海不洩西湖莫禦一遇水滂六區之地滙為巨浸田為沼民為魚非一朝一夕矣此中父老議欲做范文正公築圍建閘故事以驅其害本縣再四查勘如于東南陶舍涇重置涇周涇曲漫等肆口各建小閘龍池涇前後黃涇馬池涇等肆口各築土壩以禦太倉岡身之水使之由吳塘過七浦循鹽鐵塘下白茆港入海西南如沈家浜下澤涇塢坵涇石灰涇周涇南稍西鷺涇南稍西斜塘柴口各建小閘防備漚口築一土壩以西禦南斜塘界涇太湖涇巴城湖之水而東禦潘涇太倉高處之水北禦毛沙塘七浦之水使其水西由毛沙塘過七浦遵黃涇俱下白茆港入海則三面四來之水不能犯任陽一滴矣再于七浦兩岸如古全涇西鷺涇北稍東鷺涇北稍周涇倒插浜瓦洩涇黃旻涇橫塘捌口各建小閘新開河蕩涇貳口各築土壩使七丫大浦之水不能南害肆拾肆拾貳肆拾叁肆拾伍肆區

如山涇大周涇小周涇蒲漸涇廟涇北橫塘陸口各建小閘使七丫大浦之水不能北害肆拾壹肆拾肆貳區則任陽陸區如金甌然海溢湖翻任其縱橫拱手而觀之陸萬肆千畝沮洳荒田盡變為膏腴沃壤此任陽百世之利也夫江海大閘工費動逾二三千金即斜堰閘費亦不下千餘金不易辦也此任陽小閘每座費不過十數金而已浦南肆區通計壹拾玖閘計田叁萬肆千柒百伍拾叁畝浦北貳區計陸閘計田貳萬玖千壹百柒拾捌畝驗田派工每畝不過釐毫此田歲輸糧每畝費不下貳錢而荒瘠污穢所收不償所輸捐釐毫以博無窮之利倘亦必不容已之役乎少佐官帑以便督責

在各區河岸壩閘急緩圖說 自肆拾區起至肆拾伍區

第肆拾區肆拾都東副扇地名塘南任陽區

計管叁里

叁圖

捌圖

拾圖

見通河伍道

幹七浦塘

枝河梧桐浜

新開河

南吳塘

西黃旻涇

急濬河貳拾貳道

枝河行涇長肆百陸拾參丈民力自開

前件

萬曆參拾肆年貳月內耿知縣督濬通流

枝河東黃旻涇長柒百陸丈伍尺民力自開

前件

萬曆參拾肆年貳月內耿知縣督濬通流

枝河南橫塘長肆百拾丈民力自開

前件

萬曆參拾肆年貳月內耿知縣督濬通流

枝河丁澤涇長參百參拾肆丈伍尺民力自開

前件

枝河周涇長柒百參拾捌丈民力自開

前件

萬曆參拾肆年貳月內耿知縣督濬通流

枝河重罡涇長肆百壹拾壹丈伍尺民力自開

前件

萬曆參拾肆年貳月內耿知縣督濬通流

枝河東橫涇長壹百貳拾貳丈民力自開

前件

萬曆參拾肆年貳月內耿知縣督濬通流

枝河中橫涇長貳百柒拾壹丈民力自開

前件

萬曆參拾肆年貳月內耿知縣督濬通流

枝河防備濶長壹百丈民力自開

前件

枝河彭家濶長貳百丈民力自開

枝河橫漫長肆百伍拾丈民力自開
前件

枝水溝長伍拾丈民力自開
前件

枝塔漫長壹百肆拾伍丈民力自開
前件

枝蔡段涇長貳百貳拾丈民力自開
前件

枝鄔坵涇長壹千伍拾肆丈伍自民力自開
前件

枝濠涇長伍百肆拾丈民力自開
前件

枝牛尾涇長叁百陸丈民力自開
前件

枝南成天圩涇長玖拾肆丈伍尺民力自開
前件

枝曹家漫長貳百丈民力自開
前件

枝黃泥漫長玖拾丈伍尺民力自開
前件

枝莊浜長壹百捌拾丈伍尺民力自開
前件

前件

枝河葉家漫長壹百陸拾叁丈民力自開

前件

應建關貳座

東黃旻涇口壹座肆拾叁區合

前件

南橫塘口壹座

前件

應築壩壹條

新開河南

前件

緩築岸共壹千柒百叁拾伍丈

南北成天圩有圖附後

急築岸共肆千柒百肆拾貳丈伍尺

長浜圩 黃新圩 能仁圩 任陽圩 吳刺史圩

已上俱有圖附後

原額科糧田捌拾頃肆拾伍畝肆分叁釐柒毫內

板荒田肆頃捌拾伍畝捌分肆釐肆毫應召民

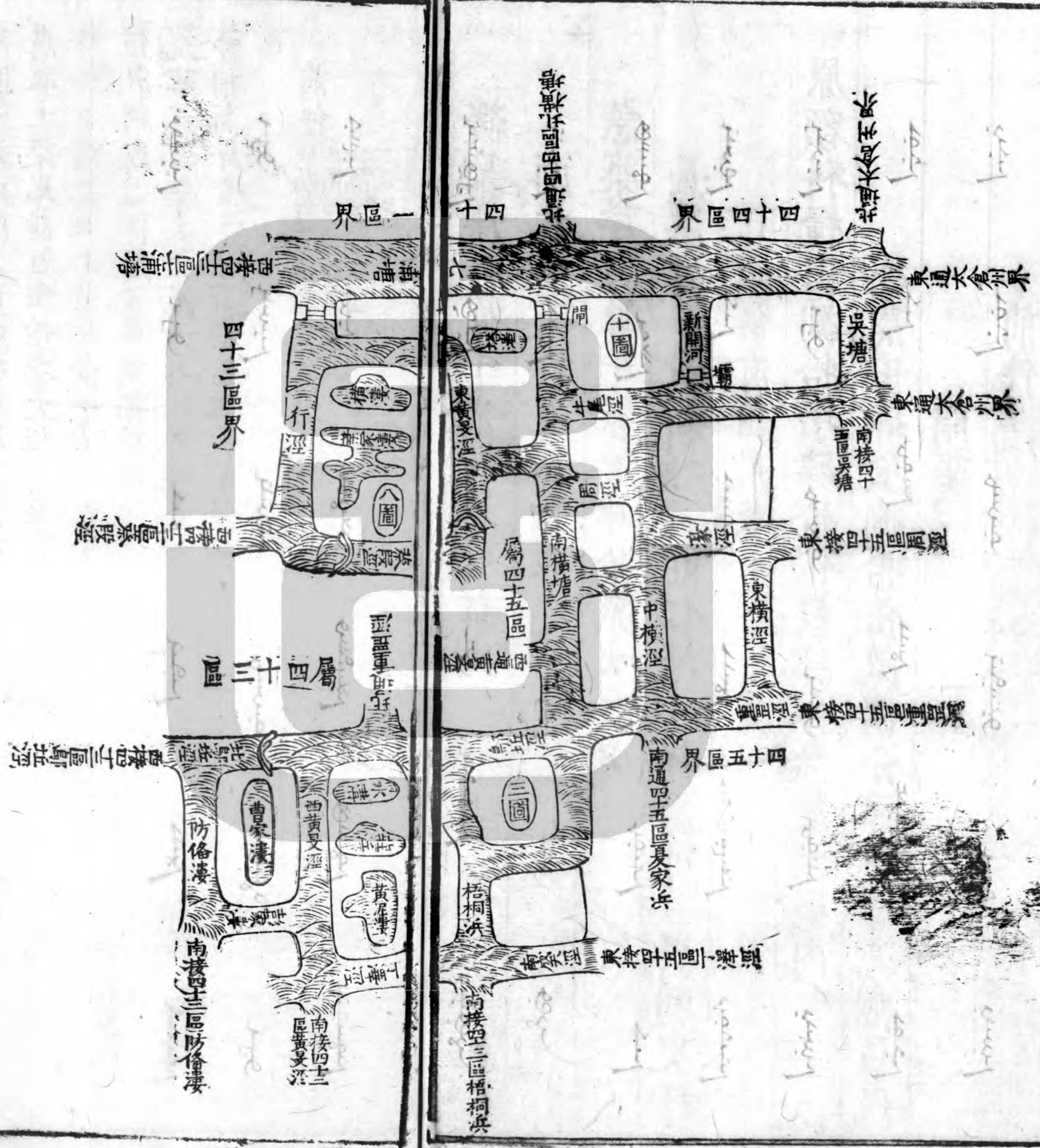
開墾

前件

萬曆叁拾叁年耿州縣募民張勳等開墾成熟田陸拾壹畝玖分貳釐貳毫

科租地壹拾畝叁分

肆拾區圖



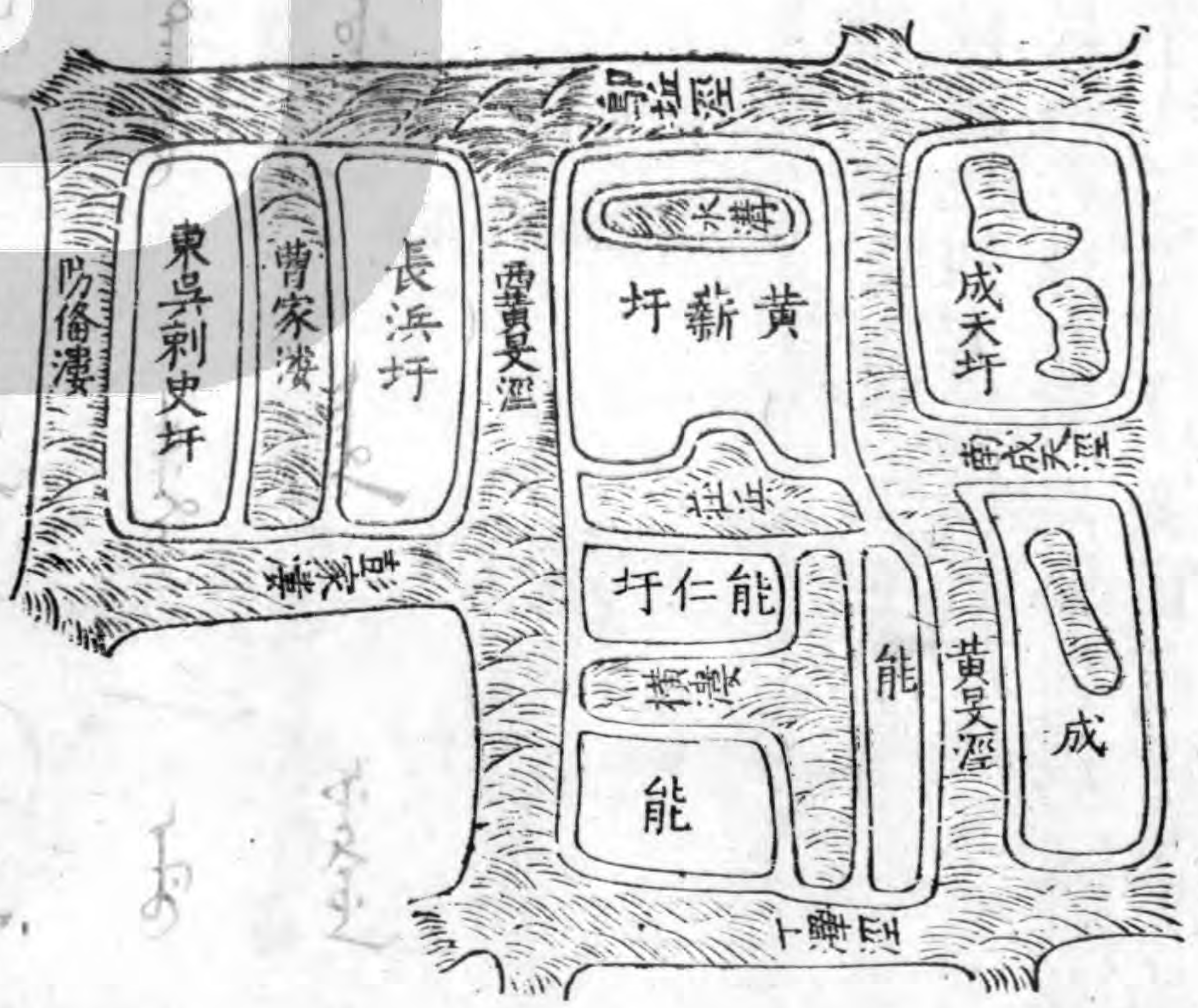
該本縣耿知縣查看得本區厥地極低厥土惟烏厥田下下厥賦上上素號荒區所以然者地下而當湖海之交故耳前任段趙二知縣每為之經理民生稍稍有藉乃荒熟居半未稱稔區何耶本縣問民疾苦惟在南橫塘曲澗等口各建一小閘以禦七丫之汎溢而腹內曹家澗等玖區疏通以接官河行涇等枝河壹拾叁道開深以備蓄洩庶幾入千畝荒穢可變為沃壤也

查看得本區第叁圖東吳刺史等伍圩坐居窪下極係瘠荒其圍岸業經脩築四垓之田稍可耕佈而沿淩腹下者尚俱荒也故濬淩築岸極為緊要如吳刺史圩即濬防備彭家淩取土築岸捌百叁丈肆尺長浜圩即開曹家淩取土築岸陸百柒丈陸尺黃新圩即濬莊浜水溝取土築岸陸百伍拾叁丈伍尺能仁圩即濬橫淩取土築岸壹千壹百伍丈伍尺河既益深岸又益高傍塘腹下之荒可保其熟矣惟成天圩土雖礮瘠地勢稍高岸壹千柒百叁拾伍丈緩脩可已

前件

能仁黃新貳圩外岸萬曆叁拾肆年貳月內耿知縣督築堅固

叁圖伍圩肆急壹緩岸圖

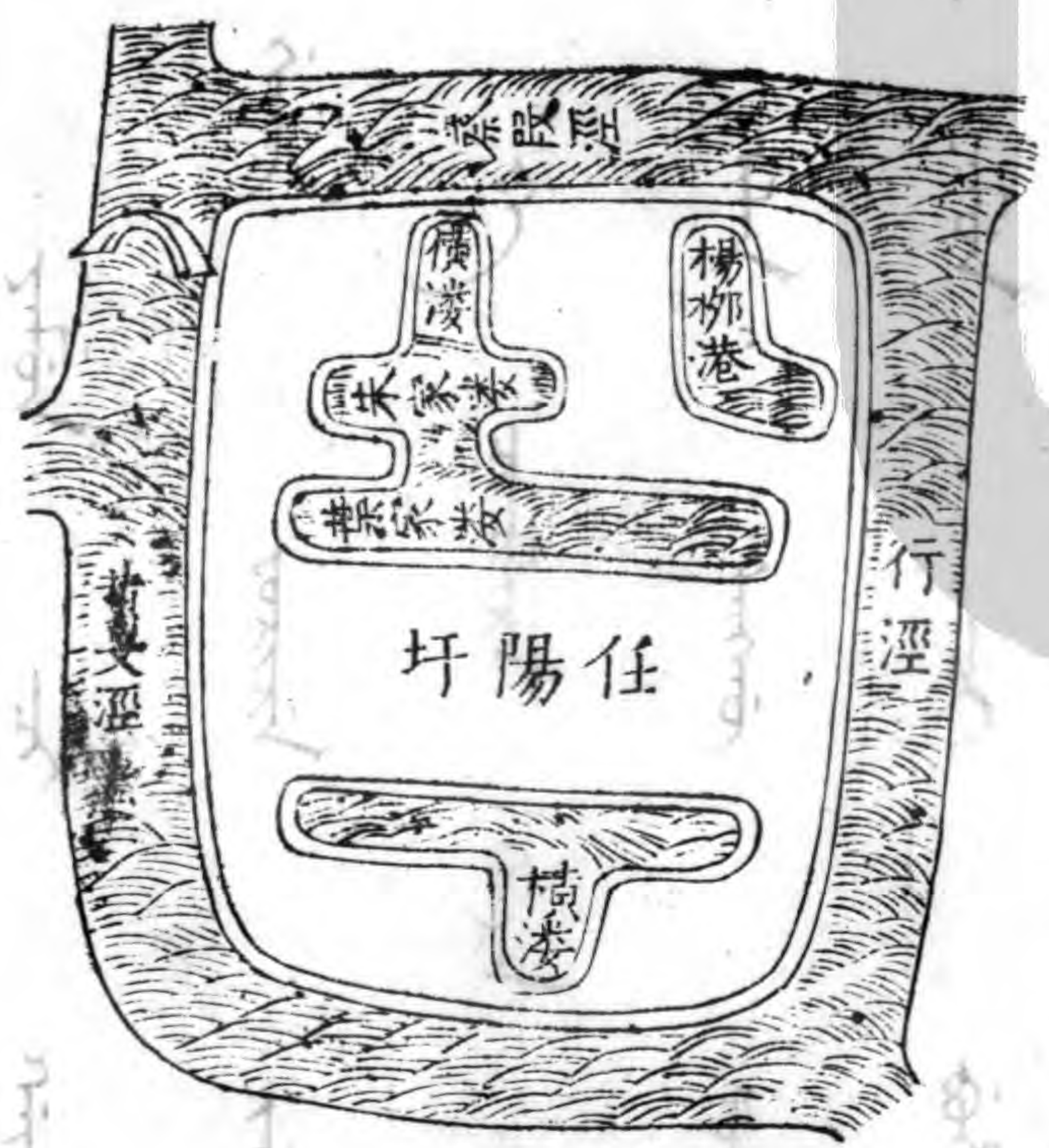


又看得第捌圖任陽圩坐居窪下形似仰盂極為瘠荒腹內尤甚必濬深葉家等淩高築圍岸分為貳圩上下隔斷則可耕佈矣宜當急講

前件

萬曆叁拾肆年貳月內耿知縣督築堅固

捌圖壹圩急岸圖



第肆拾壹區肆拾都北副扇 地名在陽塘北

計管叁里半

玖圖 拾圖 拾貳圖 貳拾貳圖下半圖

見通河壹拾壹道

河幹 七丫浦

河枝 山涇 瓢窰涇 萬段塘 官才涇 譚孔涇

蒲潭浜 橫塘 胡家涇 金家漫 葑涇

急濬河壹拾壹道

河枝 大周涇長叁百壹拾貳丈民力自開

前件 萬曆叁拾肆年貳月內耿知縣督濬通流

河枝 小周涇長壹百伍丈民力自開

前件 萬曆叁拾肆年貳月內耿知縣督濬通流

河枝 陳涇長柒百貳拾丈民力自開

前件

河枝 蒲漸涇長貳百玖拾丈叁尺民力自開

前件 萬曆叁拾肆年貳月內耿知縣督濬通流

河枝 廟涇長壹百肆拾貳丈民力自開

前件 萬曆叁拾肆年貳月內耿知縣督濬通流

河枝 雙鳳涇長壹千叁百柒拾伍丈民力自開

前件 萬曆叁拾肆年貳月內耿知縣督濬通流

河枝 蕩黎涇長貳百丈民力自開

前件 萬曆叁拾肆年貳月內耿知縣督濬通流

枝 河 苑 涇 長 貳 百 伍 丈 叁 尺 民 力 自 開

前件 萬曆叁拾肆年貳月內耿知縣督濬通流

枝 河 西 洪 涇 長 壹 百 陸 拾 伍 丈 民 力 自 開

前件

枝 河 長 洪 長 肆 百 貳 拾 丈 民 力 自 開

前件

枝 河 橫 漫 長 貳 百 丈 民 力 自 開

前件

應 建 閘 陸 座

大 周 涇 口 壹 座

前件

小 周 涇 口 壹 座

前件

蒲 漸 涇 口 壹 座

前件

廟 涇 口 壹 座

前件

橫 塘 口 壹 座 肆 拾 肆 區 合

前件

山 涇 口 壹 座

前件

急 築 岸 共 壹 萬 伍 千 柒 百 陸 拾 貳 丈

肆拾壹區圖



科租地壹頃壹拾畝捌分叁釐伍毫

前件

萬曆三拾叁等年耿和縣募民張章等開墾成熟田肆拾陸畝貳釐玖毫

原額科糧田壹百貳拾貳頃柒拾肆畝玖分伍釐捌毫內
板荒田伍頃伍拾陸畝玖分伍釐應召民開墾

- 封涇圩 羊庄圩 勝蕩圩 顧村圩 靛窰圩
- 山涇圩 塘北圩 大墩圩 廟涇圩 大方圩
- 黃村前圩 黃村後圩 大周涇圩 小周涇圩
- 朱家尖 楠槌圩 界岸俱有圖附後

該本縣耿知縣查看得本區亦屬任陽低區湖海交滯之地素賴七丫大浦泄湖水以入海又賴斜堰大閘障湖流而東之則田尚可耕耳邇來浦之在大倉者漸淤而閘之鄰崑山者已毀任陽幾區已為魚鱉本區亦波及之矣已經前任段知縣開山涇等枝河參道導湖水由白茆港入海州萊污壤幸可芟炸而腹內極低之處猶然陸沉此無異故蓋因私濇未通官河故內水無所洩耳本縣集此中父老策其利害計莫若因勢利導濇私濇通接官河其周涇等陸處水口各建小閘以拒上流庶外水不得內溢而內水得以外洩腹內庶幾為沃壤乎何患有力者不競為墾哉脩岸之法尤宜急講

查看得本區第玖圖對涇等肆圩田地極低岸塍最重文見對涇圩岸壹千柒百陸拾柒丈羊庄圩岸貳千陸拾玖丈勝蕩圩岸壹千捌百柒拾肆丈顧村圩岸捌百伍拾捌丈共岸陸千伍百陸拾捌丈應督民急行脩築其羊庄圩腹內橫濇急應開濇接通外河則高下有備焉

前件

對涇勝蕩顧村等叁圩岸萬曆叁拾肆年貳月內取知縣督築堅固

第玖圖肆圩急岸圖



五十三區界


濇對涇圖

又看得第拾圖輒窰圩坐落極低週圍岸壹千捌百壹拾陸丈急應脩築長洪涇貳漢急應開濬仍取所濬之泥築高濶岸與外岸相等方克有濟也

前件不圩外岸萬曆叁拾肆年貳月內取知縣督築堅固



第拾圖壹圩急岸圖

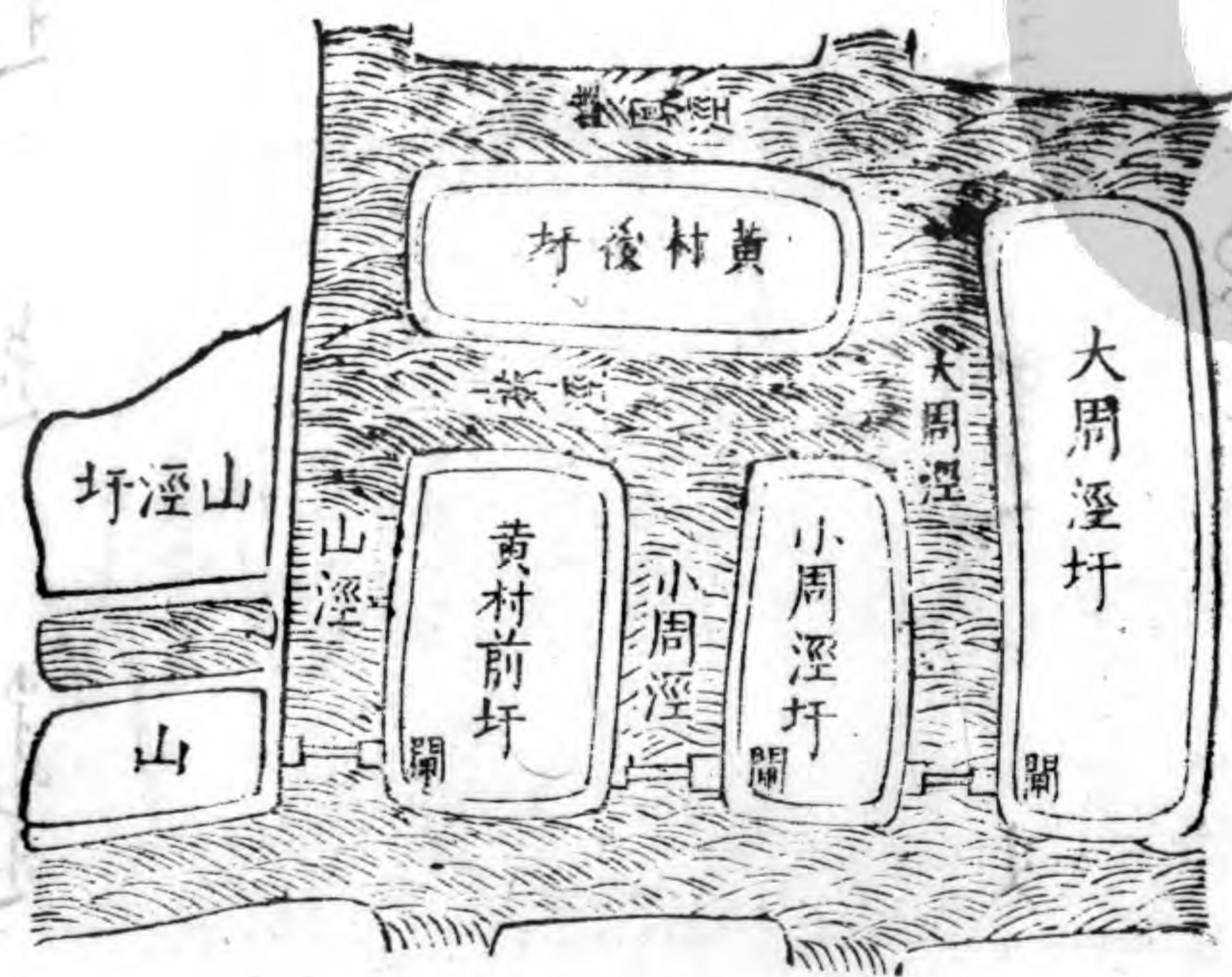


又看得第拾貳圖大周涇等伍圩田雖次低係坐水鄉脩築圍岸豈曰小補丈見大周涇圩岸捌百玖拾貳丈小周涇圩岸叁百肆拾玖丈黃村前圩岸捌百捌拾壹丈黃村後圩岸玖百貳拾貳丈山涇圩岸陸百叁拾叁丈共岸叁千陸百柒拾柒丈宜督民力急築

前件

大周涇小周涇黃村前黃村後等肆圩岸萬曆叁拾肆年貳月內取知縣督築堅固

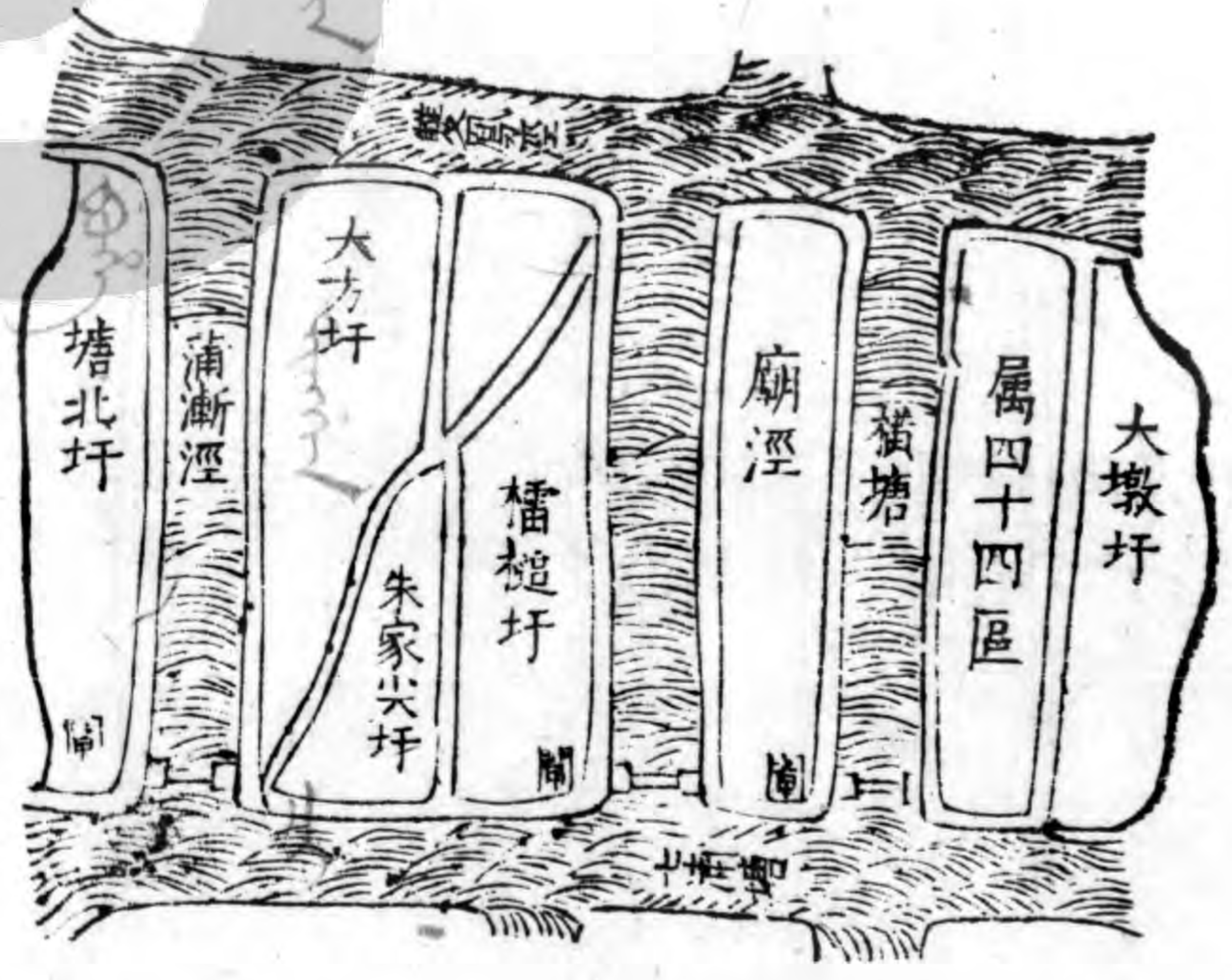
拾貳圖伍圩急岸圖



又看得第貳拾貳圖大墩等陸圩係坐傍塘田地稍低岸塍亦重丈見大墩圩岸肆百玖拾壹丈界岸貳百丈廟涇圩岸陸百壹拾貳丈朱家尖圩橋槌圩大方圩總成一圍岸壹千貳百玖拾壹丈塘北圩岸壹千壹百柒丈共岸叁千柒百壹丈應督民力急築

前件朱家尖橋槌大方塘北等肆圩萬曆叁拾肆年貳月內耿知縣督築堅固

貳拾貳圖陸圩急岸圖



第肆拾貳區肆拾都南副屬地名在陽塘南

計管貳里

陸圖 叁拾圖

見通河壹拾道

幹七丫浦

枝河東驚涇 西驚涇 周涇 已上枝河叁道俱于萬曆叁拾叁年叁月內耿知縣督濬通流

毛沙塘 界涇 南斜塘 西斜塘 古全涇

大夾漢

應建閘陸座

周涇口壹座肆拾叁區合界

前件

東鶯涇口壹座

前件

西鶯涇口壹座

前件

古全涇口壹座

前件

斜塘西稍壹座

前件

西鶯涇南稍壹座

前件

見堅岸

長柒千伍百捌拾伍丈伍尺萬曆叁拾叁年叁月內耿知縣督脩堅固

東鶯圩

西鶯圩

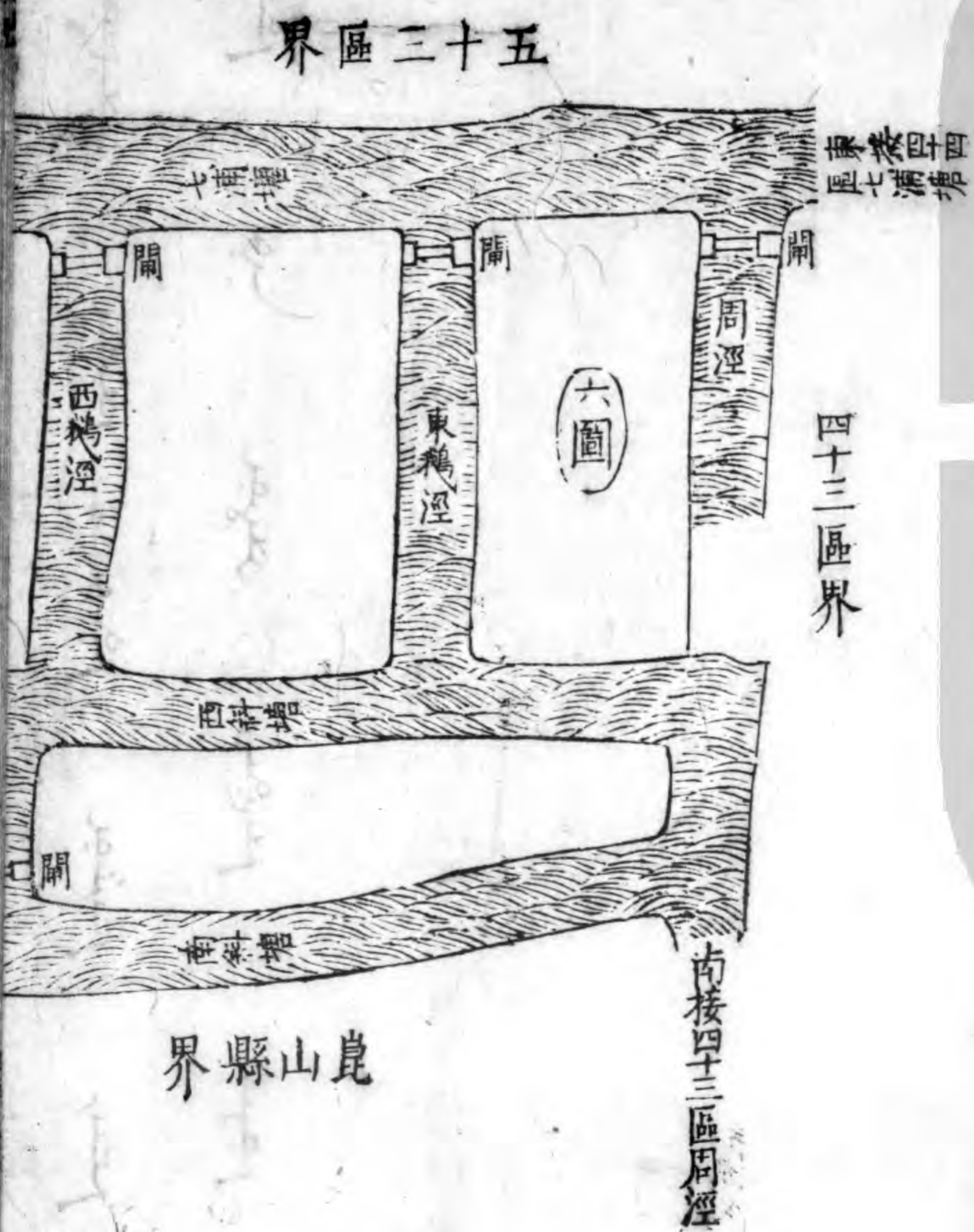
六村圩

西觀音圩

原額科糧田陸拾玖頃貳拾壹畝壹分叁釐叁毫

科租地壹拾捌畝貳分壹釐貳毫

肆拾貳區圖



該本縣耿知縣查看得本區西南接崑山界河北抵七丫大浦最號低鄉厥田
 下厥賦上土著之民流亾殆盡已經前任段知縣殫力濬築可耕佈矣而可耕
 佈者皆為富室有荒者則貧民也該區父老爭求永利惟在深濬東鶯涇等枝
 河參道以取土築岸本縣已經督催告成第周涇等口陸處尚未建壩設閘以
 抵南湖東海之汎溢本縣所為蒿目而憂耳



第肆拾叁區肆拾都南正扇 地名任陽塘南

計管叁里

貳圖 伍圖 柒圖

見通河玖道

幹河七丫浦

枝河周涇 萬曆叁拾叁年叁月內耿知縣督濬通流

梧桐浜 西黃旻涇

界涇 沈家浜 徐家港 陶舍涇 南丁澤涇

急濬河貳拾陸道

枝河行涇長陸百叁拾壹丈貳尺民力自開

前件 萬曆叁拾肆年貳月內耿知縣督濬通流

枝河滂涇長叁百壹拾丈捌尺民力自開

前件

河枝瓦洩涇長陸百陸拾陸丈民力自開

前件 萬曆參拾肆年貳月內耿知縣督濬通流

河枝腰涇長壹百陸拾壹丈肆尺民力自開

前件 萬曆參拾肆年貳月內耿知縣督濬通流

河枝斜塘長貳百捌拾丈民力自開

前件

河枝石灰涇長肆百捌丈民力自開

前件 萬曆參拾肆年貳月內耿知縣督濬通流

河枝鄔坵涇長壹千捌丈民力自開

前件 萬曆參拾肆年貳月內耿知縣督濬通流

河枝東黃旻涇長貳百壹拾柒丈民力自開

前件 萬曆參拾肆年貳月內耿知縣督濬通流

河枝蔡段涇長陸百貳拾伍丈貳尺民力自開

前件 萬曆參拾肆年貳月內耿知縣督濬通流

河枝魯家濠長貳百玖拾肆丈陸尺民力自開

前件 萬曆參拾肆年貳月內耿知縣督濬通流

河枝十字河長壹百肆拾貳丈捌尺民力自開

前件

河枝南稍河長捌拾肆丈民力自開

前件

河枝倒插浜長玖百伍拾壹丈民力自開

前件

萬曆參拾肆年貳月內耿知縣督濬通流

河枝東西水溝南官溝長肆百捌拾柒丈柒尺民力自開

前件

萬曆參拾肆年貳月內耿知縣督濬通流

河枝防備溝長貳百肆拾丈民力自開

前件

河枝荷花溝長貳百陸拾玖丈民力自開

前件

河枝大官溝長參百捌拾貳丈貳尺民力自開

前件

河枝東官溝長伍百玖拾丈民力自開

前件

河枝七十畝溝長壹百伍拾伍丈民力自開

前件

河枝八十畝溝長貳百陸丈民力自開

前件

河枝西夾溝長貳百貳拾丈民力自開

前件

河枝四畝溝長壹百貳拾肆丈民力自開

前件

河枝腰溝長參百柒丈伍尺民力自開

前件

河枝童軍溝長玖拾丈民力自開

前件

枝河戩岸水溝長捌拾捌丈貳尺民力自開

前件

枝河彭家漫長貳百丈民力自開

前件

應建閘玖座

瓦洩涇口壹座

前件

倒插浜口壹座

前件

丁澤涇口壹座

前件

石灰涇口壹座

前件

周涇南稍壹座

前件

周涇口壹座肆拾貳區合

前件

沈家浜口壹座

前件

黃旻涇口壹座

前件

鄔坵涇西口壹座

前件

應築壩貳條 蕩涇口壹條 防備澗口壹條

前件

急築岸共柒千捌百壹拾丈壹尺

茭蕩圩 平安圩 永豐圩 鄭家圩 廣陵圩

化成圩 錢家圩 俱有圖附後

緩築岸共壹萬叁千貳百肆拾陸丈捌尺

平安圩 霍巷圩 吳刺史圩 七百畝圩

新段圩 永豐圩 東黃公圩 西黃公圩

廣陵圩 錢家圩 化成圩 俱有圖附後

原額科糧田壹百玖頃肆拾壹畝玖分貳釐內

板荒田肆頃陸拾玖畝貳分壹釐壹毫應召民

開墾

前件

萬曆叁拾叁年秋知縣募民薛近巡等開墾成熟田伍拾捌畝肆分肆毫

科租地蕩貳拾畝肆分陸釐玖毫

肆拾叁區圖

東接四十五區浦
塘由大會通東海

東接四十五區圖

四十五區界

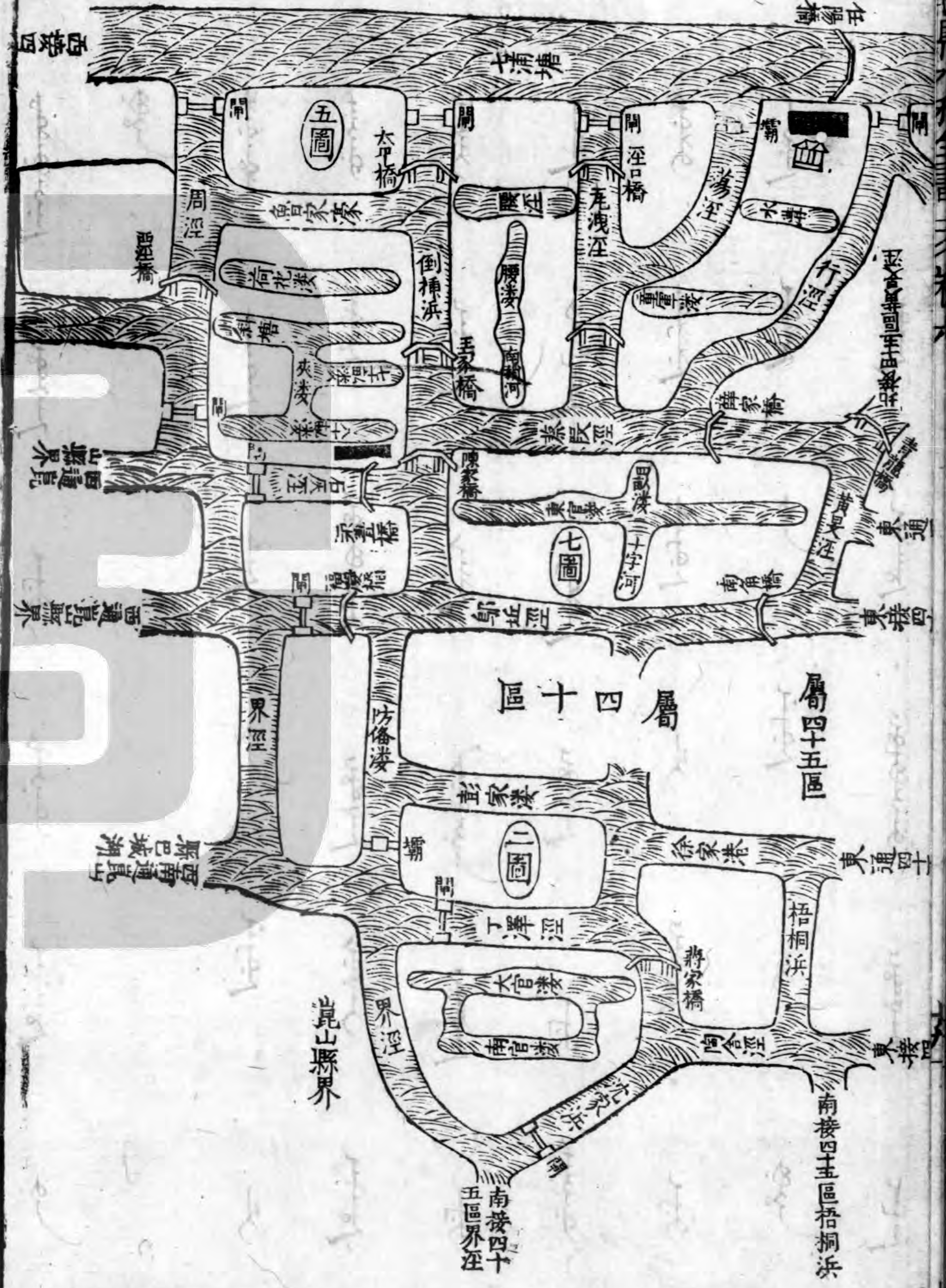
計開圖

計開圖

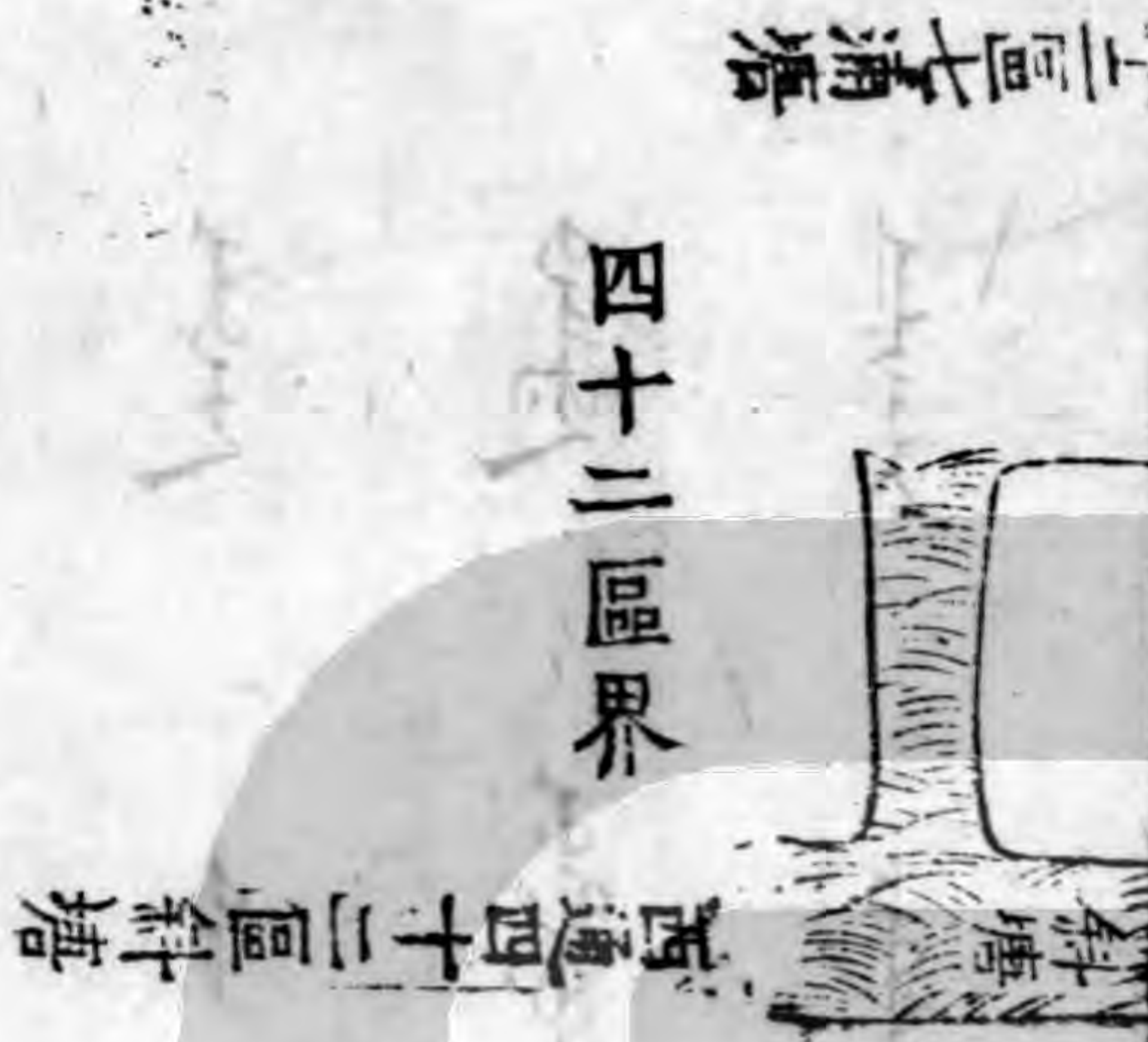
計開圖

計開圖

界區一十四



四十二區界



該本縣耿知縣查看得任陽陸區皆稱水區而本區尤稱低瘠田地十荒八九百姓久徙過半前任段趙二知縣軫念荒區濬河築岸不遺餘力凡傍河四垆之田亦既成熟矣獨腹內沿濠瘠荒尚未有起也蓋緣本區外高中下形若釜盂一遇水澇湖海接漲七浦不通諸流蓄滯于此民之不為魚鱉幾希矣本縣進里中父老講求利害宜將蕩涇瓦洩涇等拾道建閘築壩使外水不得內入再濬通腹內南官防備等濠壹拾伍道接通外河使內水可以外出即取土築高圩岸患其有瘳乎但本區民困已極當量工次繁簡稍給官帑則事可成矣

查看得本區第貳圖平安焚蕩吳刺史霍巷等圩皆腹下極低圩也低圩急在築岸而該圩之圍岸已經段知縣築完稱永利矣惟內濇未濬戩岸未築是以傍塘之田稱稔而傍濇之田皆荒也治法必大築戩岸深濬內濇始克有濟今丈見平安圩外岸壹千貳百陸拾伍丈肆尺內濇岸壹千叁拾伍丈捌尺焚蕩圩岸壹千貳百肆丈貳尺吳刺史圩岸壹千貳百柒拾丈貳尺霍巷圩岸壹千貳百伍拾肆丈外圍民力時加補脩內戩官民二入協脩

前件平安圩外野戩岫萬曆叁拾肆年貳月內
耿知縣督築堅固

貳圖肆圩貳緩貳急岸圍



伍圖肆圩貳緩貳急岸圍

又看得伍圖永豐鄭家東黃公西黃公等圩治法與第貳圖同然東西黃公貳圩坐傍七浦田形稍高內戩外圍不過歲一加築而已若永豐鄭家貳圩極為低窪其內戩須官民二入協脩方可外圍亦專責民力焉東西黃公共岸壹千陸百肆拾伍丈陸尺永豐圩外岸壹千陸百玖拾陸丈捌尺內濇岸貳千叁百壹丈壹尺鄭家圩岸叁百叁拾肆丈

前件永豐圩外岸東黃公圩西黃公圩岸萬曆叁拾肆年貳月內耿知縣督築堅固



又看得茶園廣陵圩外岸壹千陸百玖拾貳丈內漚岸壹千捌百壹拾叁丈伍尺錢家圩外岸壹千肆百壹拾陸丈內漚岸叁百叁丈陸尺化成圩外岸壹千叁百肆拾貳丈捌尺內漚岸捌百壹拾柒丈捌尺治法俱與第貳圖同若柒百畝新段貳圩俱無內漚共岸壹千陸百陸拾肆丈止令民力歲一加築而已

前件錢家圩岸廣陵圩岸化成圩岸柒百畝圩外岸萬曆叁拾肆年貳月內畝知縣督築堅固

柒圖伍圩叁急貳緩岸圖



第肆拾肆區肆拾都北正扇

地名任陽塘北

計管叁里半

壹圖

柒圖

拾叁圖

貳拾貳圖上半圖

見通河叁拾道

幹河 七丫浦

枝河 上橫塘

下橫塘

官才涇

高墩涇

方門涇

雙橋涇

小橫浜

周家浜

茶鹽涇

新開河

大橫浜

湖界涇

東陳涇

沙湖涇

顏家漚

乾涇

曹涇

泥涇

陶涇

張涇

黃涇

侯涇

廟涇

蔡涇

蘆涇

新塘

庄浜

楊涇

西赤沙塘

緩濬河參道

枝鹽鐵塘長參百貳拾丈民力自開

前件 萬曆參拾肆年貳月內耿知縣督濬通流

枝瞿涇長貳百柒拾伍丈伍尺民力自開

前件

枝橫洪長壹百肆拾壹丈民力自開

前件

急濬河柒道

枝陳涇長壹千伍拾丈民力自開

前件

枝雙鳳涇長參百柒拾貳丈伍尺民力自開

前件 萬曆參拾肆年貳月內耿知縣督濬通流

枝陸涇長捌百陸拾捌丈伍尺民力自開

前件

枝小黃涇長捌拾伍丈民力自開

前件

枝洪涇長參拾貳丈伍尺民力自開

前件

枝蕩黎涇丈尺見載肆拾壹區

前件 萬曆參拾肆年貳月內耿知縣督濬通流

枝一字河長肆拾貳丈伍尺民力自開

前件

應建閘壹座

橫塘口肆拾壹區合建

前件

見堅岸共壹萬陸千壹百捌拾壹丈

佳字圩 淑字圩 姿字圩 施字圩 工字圩

笑字圩 妙字圩 毛字圩 年字圩 矢字圩

曦字圩 暉字圩 環字圩 鬼字圩 女字圩

才字圩 蕩涇圩 蔡村圩 慕字圩 張庄北圩

四萬步圩

緩築岸共柒千伍百壹拾肆丈伍尺

道男圩 及字圩 拱平圩 東忝圩 潔字圩

六萬步圩 張庄南圩 大嚴昌圩俱有圖附後

急築岸共貳千貳百陸拾壹丈伍尺

納蕪圩 茭場圩俱有圖附後

原額科糧田壹百陸拾玖頃貳畝貳分捌釐內

板荒田壹拾叁頃壹拾柒畝貳分陸毫應召民

開墾

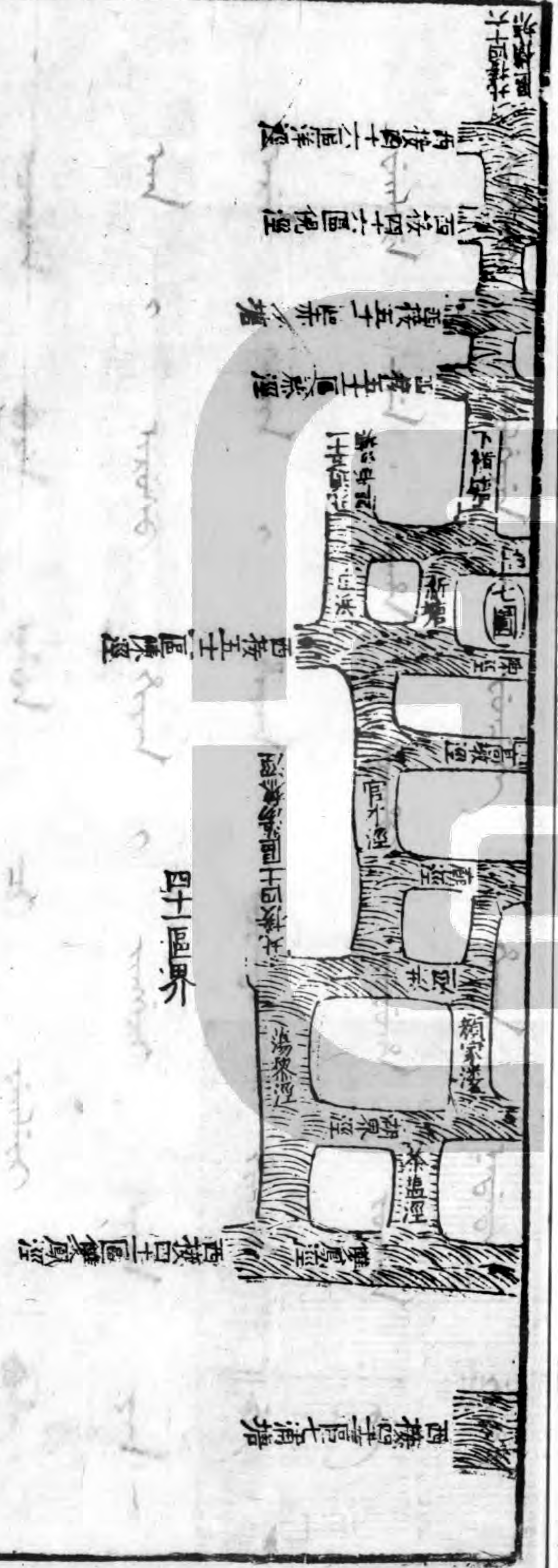
前件

萬曆叁拾叁年取知縣募民李官等開墾成熟田肆頃貳拾叁畝叁分壹釐陸毫

科租地蕩伍拾玖畝陸分玖釐壹毫

肆拾肆區圖

該本縣耿知縣查看得本區雖屬任陽低區而界聯太倉地非甚下第厥土惟
 白而民稱貧焉田多荒也今議疏鹽鐵塘陸涇等河玖道仍取土加築第柒圖
 張庄等圩岸再于橫塘口建造石閘以抵奔流庶蓄洩有賴可以召民開墾矣



查看得本區柒圖六萬步東忝張庄
 叁圩雖屬低鄉田地稍高築岸之功
 亦稍可緩張庄圩岸柒百肆拾肆丈
 東忝圩岸壹千叁百肆拾伍丈伍尺
 六萬步圩岸柒百肆拾壹丈伍尺皆
 民力自為經理焉獨茨場壹圩坐落
 極低之地圍岸壹千貳百伍拾玖丈
 伍尺亟督民力築之庶保無虞也

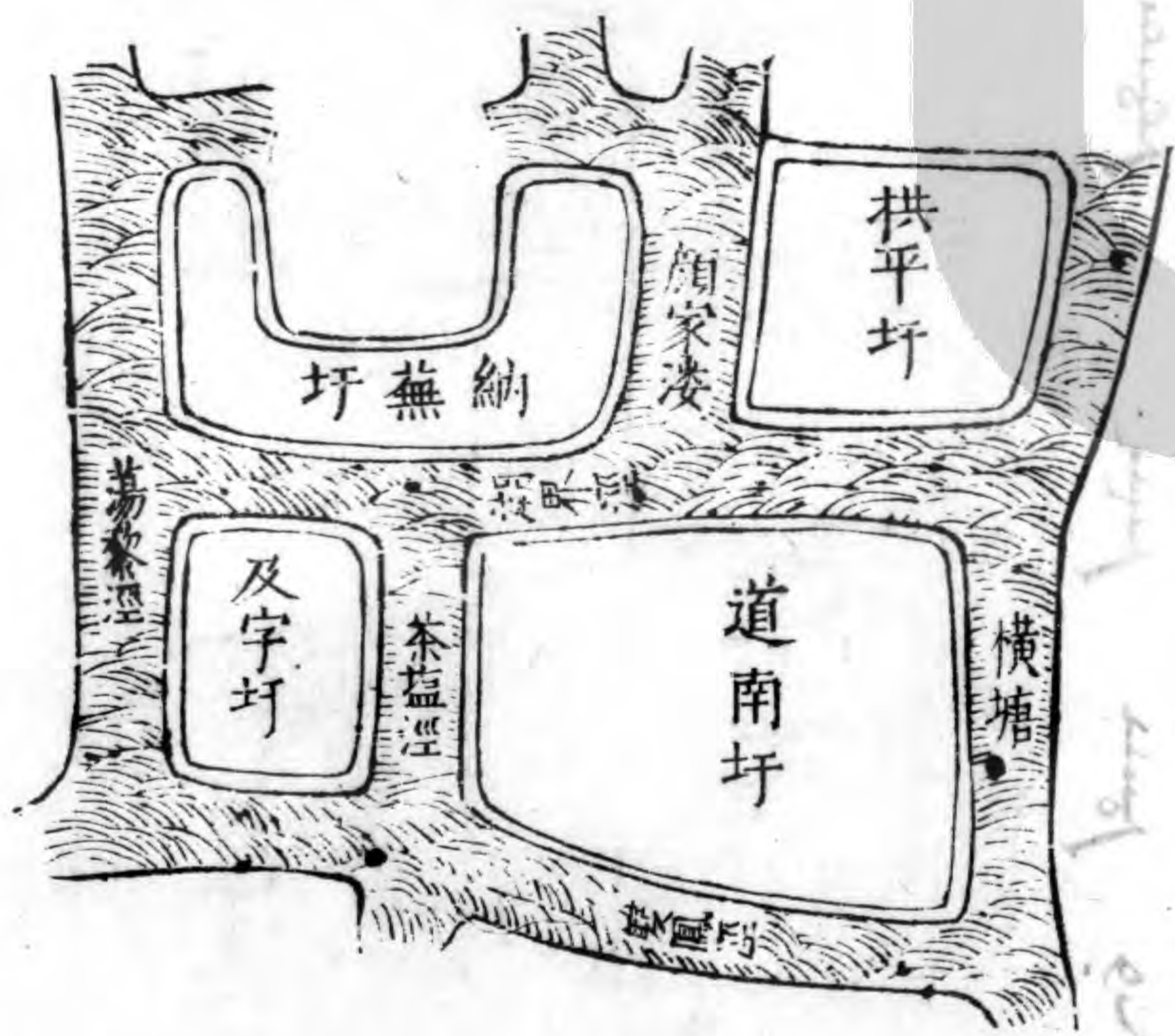

前件



柒圖肆圩叁緩壹急岸圖

又看得拾叁圖道南圩岸捌百陸拾丈
 及字圩岸伍百玖拾玖丈拱平圩岸玖
 百壹丈伍尺雖有頽地歲一補之猶可
 以支若納蕪圩坐居極窪岸已坍盡壹
 千貳丈應築之功民力不可緩也

前件

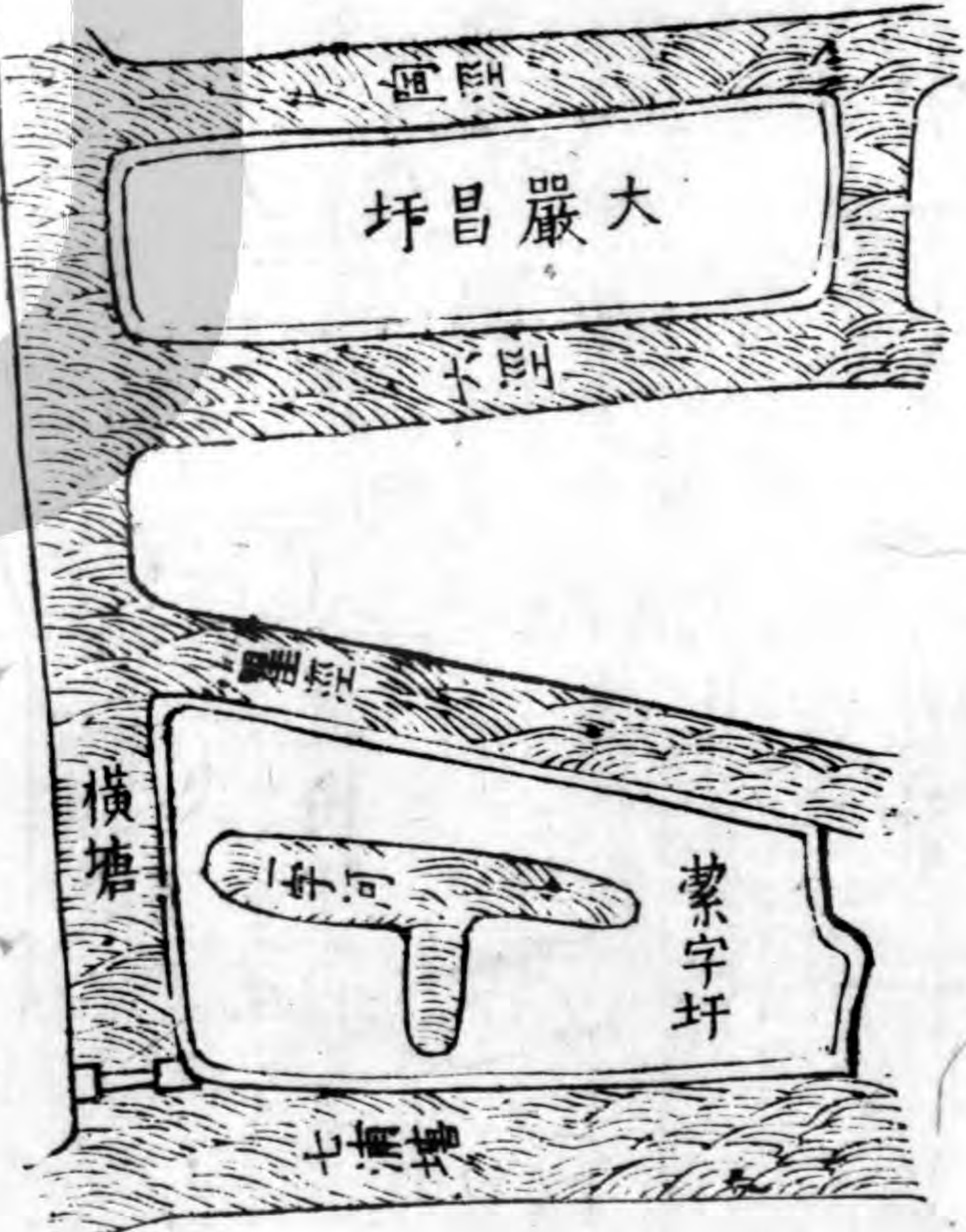


拾叁圖肆圩叁緩壹急岸圖

貳拾貳圖貳圩緩岸圖

又看得貳拾貳圖大嚴昌圩岸壹千伍百柒拾貳丈伍尺潔字圩岸柒百伍拾丈伍尺漸就干地矣補築之功宜歲一加焉

前件



第肆拾伍區肆拾都東正局也名任陽塘南
計管叁里

壹圖

玖圖

拾壹圖

見通河壹拾叁道

枝河馬池涇

孫家浜

後黃涇

前黃涇

周涇

曲漫

梧桐浜

黃家浜

沈家浜

吳塘

龍池涇

界涇

潘涇

急濬河捌道

枝河鄔坵涇長肆百柒拾壹丈民力自開

前件

萬曆叁拾肆年貳月內耿知縣督濬通流

枝河黃旻涇長肆百丈民力自開

前件 萬曆參拾肆年貳月
內取知縣督濬通流

枝重罡涇長肆百參拾捌丈民力自開

前件 萬曆參拾肆年貳月
內取知縣督濬通流

枝陶舍涇長壹千陸拾叁丈民力自開

前件

枝丁澤涇長柒百伍拾丈伍尺民力自開

前件

枝觀音漫長貳百玖拾叁丈民力自開

前件

枝蕭家漫長貳百壹拾貳丈民力自開

前件

枝橫塘長貳百壹丈民力自開

前件

應建閘肆座

曲漫口壹座

前件

陶舍涇口壹座

前件

重罡涇口壹座

前件

周涇口壹座

前件

應築壩肆條

龍池涇口壹條

前件

前黃涇口壹條

前件

後黃涇口壹條

前件

馬池涇口壹條

前件

見堅岸共壹萬伍百陸拾柒丈柒尺

窑橋圩

沈巷圩

黃浜圩

橫浜圩

譚巷圩

馬池圩

曲濃圩

侯巷圩

黃家圩

東潘涇圩

西潘涇圩

東黃家圩

西貢家圩

西龍池圩

東小龍池圩

急築岸共肆千壹百捌拾肆丈伍尺

泥有圩

黃泥圩

蕭家圩

霍巷圩俱有圖附後

原額科糧田捌拾捌頃肆拾肆畝捌分柒釐陸毫內

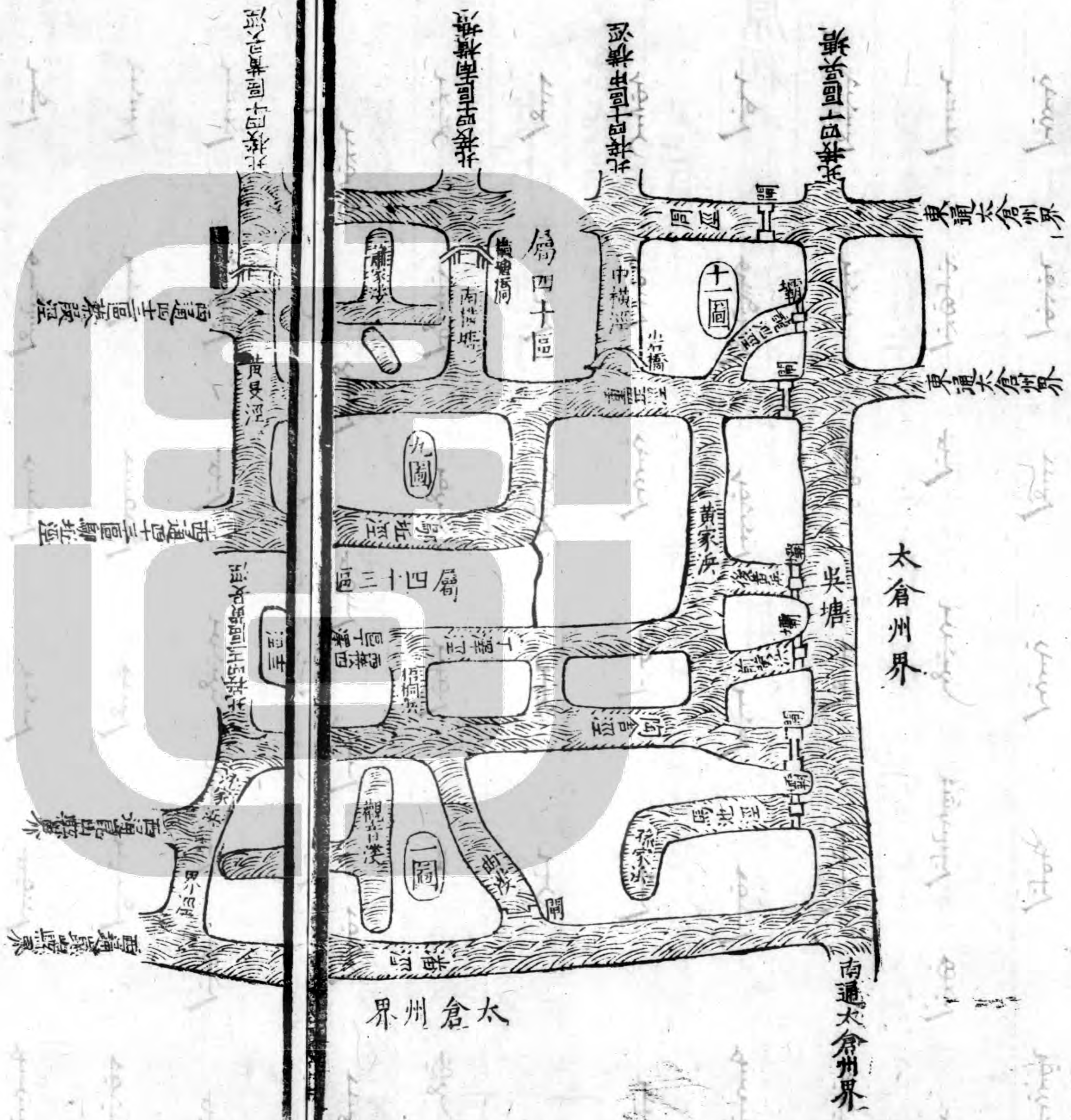
板荒田叁頃叁畝叁分肆釐叁毫應召民開墾

前件

萬曆叁拾叁年秋知縣募民陳震等開墾成熟田陸拾叁畝叁釐捌毫

科租地蕩肆分肆釐


肆拾伍區圖



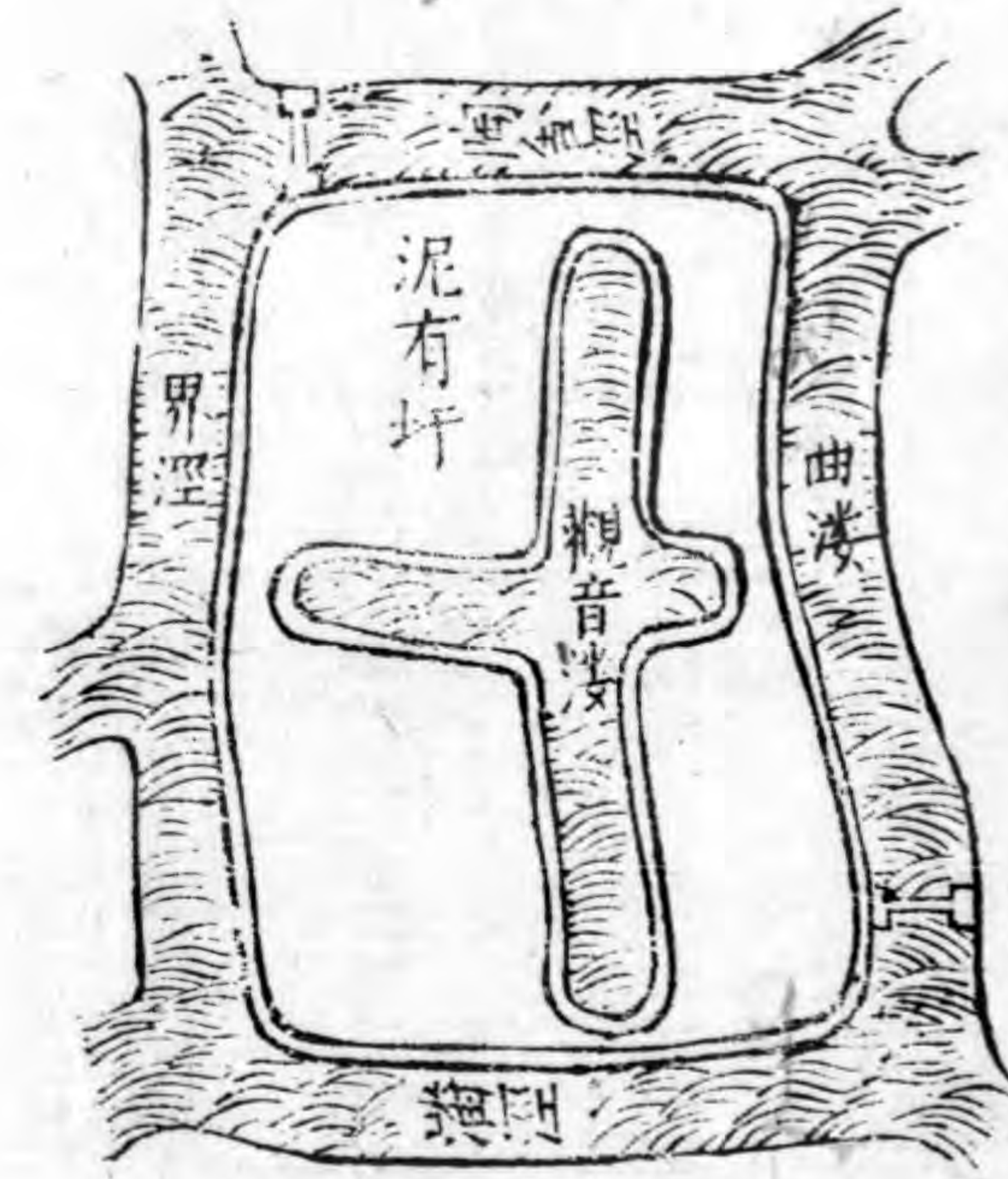
該本縣耿知縣查看得本區距縣七十里與太倉崑山為界犬牙交錯故本區
 常稔之田多為隔屬豪右所得互相影射釀成弊數歲逋不下二千非一清刷
 之無完糧之期矣其第玖圖蕭家等參圩悉係紳莽第壹圖泥有圩之下段尤
 係極低築岸招墾極為切要黃旻涇等枝河捌道并宜濬通

查看得本區壹圖泥有圩坐居窪下傍
溝涇之半稍高沿陶舍涇之半甚低腹
內觀音濃必當開濬接通外河高下分
別荒濬可耕矣丈見岸壹千肆百伍拾
壹丈伍尺急督民力脩築不可緩也

前件



圖岸急圩壹圖壹

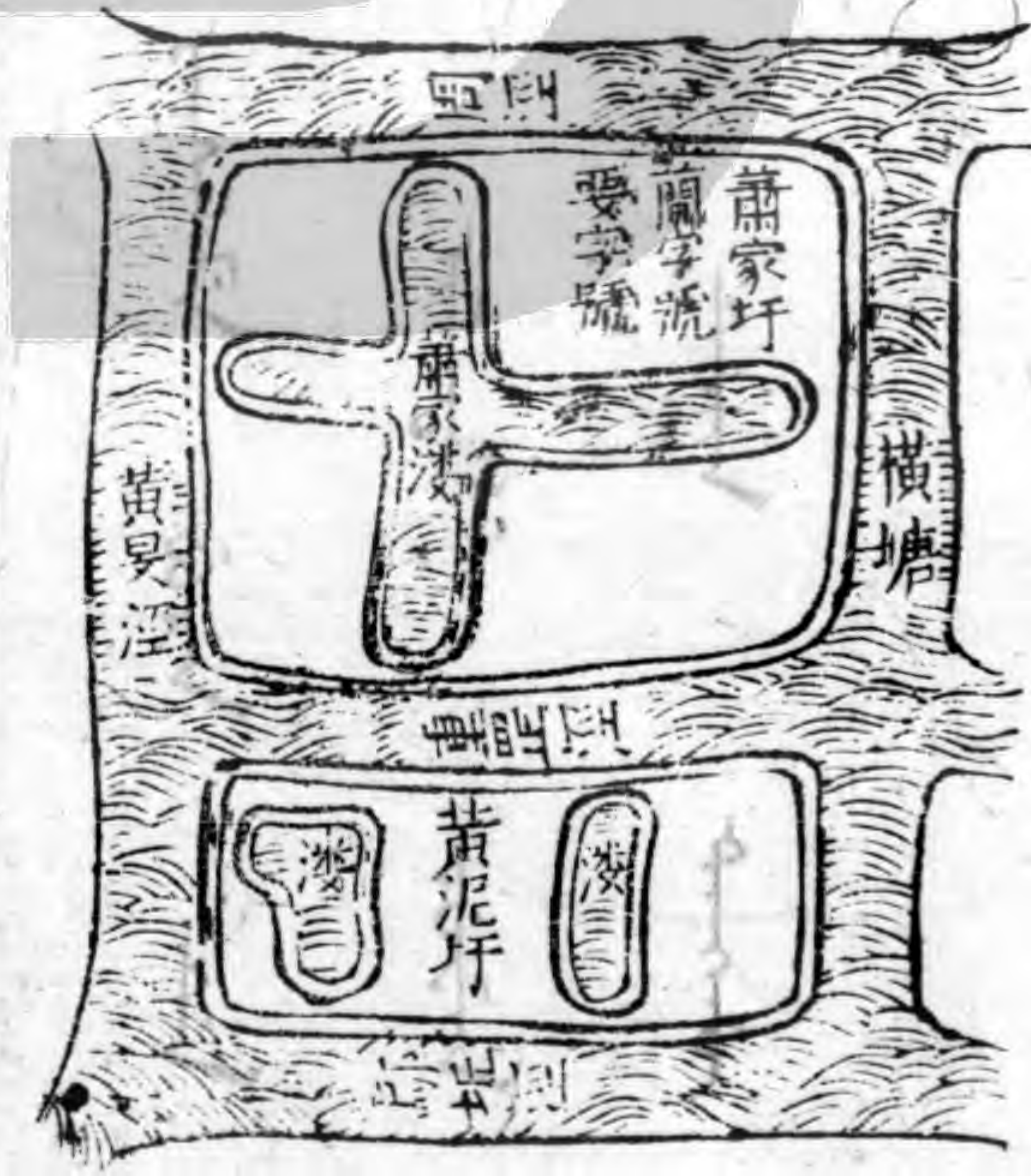


又看得玖圖蕭家圩岸玖百肆拾叁丈
伍尺黃泥圩岸捌百捌拾壹丈伍尺俱
當濬蕭家濶取土以築為至急之務第
該圩民甚貧宜少佐官帑

前件



圖岸急圩貳圖玖



又看得拾壹圖霍巷圩圍岸
玖百捌丈應督民力急築

前件



圖岸急圩壹圖拾



...

...

...

...

...

...

...

...

...

...

...

...

...

...

...

...

...

...

...

...

...

...

...

...

...

...

...

...

...

...

...

...

...

...

...

...

...

...

...

...

...

...

...

...

...

...

...

...

...

