

A close-up photograph of a person with short, reddish-brown hair and black-rimmed glasses. They are wearing a blue denim jacket and are holding a silver digital camera up to their eye, ready to take a picture. The background is slightly blurred, showing what appears to be a bicycle or similar mechanical structure. The text is overlaid on the image in a large, white, bold font with a black outline.

Foto's maken voor de online encyclopedie Wikipedia

(...is veel meer dan bijdragen aan de encyclopedie
alleen...)

Daphne Channa Horn – CC BY-SA-2.0

Quiz-time!

Wie zei: “Imagine a world in which every single person on the planet is given free access to the sum of all human knowledge.”

- a. Neil deGrasse Tyson, astronoom
- b. Jimmy Wales, mede-oprichter Wikipedia
- c. Tim Berners-Lee, uitvinder eerste web-browser
- d. Mark Zuckerberg, mede-oprichter Facebook

Pete Souza, Barack Obama with artistic gymnastic McKayla Maroney 2, PD



A woman and a young girl are sitting on a grassy hill, looking out over a vast, densely packed city. The woman is wearing a dark hat and a blue shawl, and the girl is wearing a white hoodie. The city below is a mix of colorful buildings and narrow streets, stretching out to the horizon. The scene is captured from a high angle, looking down at the city and up at the two people.

Vision:

“Imagine a world in which every single human being can freely share in the sum of all knowledge. That's our commitment.”

Diego Delso, CC-BY-SA 4.0

De Wikimedia-projecten



Quiz-time!

Wie schrijft Wikipedia?

- a. Amateurs
- b. De redactie van de Wikimedia Foundation
- c. Een algoritme van Google

Photo by CEphoto, Uwe Aranas, CC-BY-SA 3.0



Gemeenschappen

- Wereldwijd
- 300+ Wikipedia-taalversies
- Meeste projecten georganiseerd per taal
- Wikimedia Commons en Wikidata hebben slechts één platform voor alle talen

Francis C. Franklin, Ring tailed lemur portrait, CC-BY-SA 3.0



De vijf zuilen van Wikipedia



Bernard Gagnon, Apamea_11_-_Fluted_columns, CC BY-SA 3.0

Kwaliteitscontrole

- Openheid op alle mogelijke niveaus
- Bronnen - bronnen - bronnen
- Open peer-review (intercollegiale toetsing)
- Wikimedianen zijn kritische redacteurs!

Petar Milošević, Matthew Norman carriage clock, CC-BY-SA 4.0



Quiz-time!

Wat hebben WikiLeaks en Wikipedia met elkaar gemeen?

- a. Ze hebben een mede-oprichter gemeen
- b. Niets
- c. Ze worden beide gefinancierd door de Wikimedia Foundation





WIKIDATA

[Paginagegevens](#)
[Deze pagina aanpassen](#)
Wikidata-item
[Afdrukken/exporteren](#)
[Boek maken](#)
[Downloaden als PDF](#)
[Printvriendelijke versie](#)

[In andere projecten](#)
 [Wikimedia Commons](#)

[In andere talen](#)

 Ελληνικά
 English
 Español
 فارسی
 Français
 Bân-lâm-gú
 Koppelingen bewerken

Egmond aan den Hoef is gelegen ten (zuid)westen van Alkmaar, aan de rand van de duinen, tussen **Egmond aan Zee** en het poldergebied **Egmondermeer** op gemiddeld 1,50 meter boven zeeniveau. Het dorp is per auto te bereiken door de Egmondermeer via de N512 vanaf Alkmaar, langs de duinen via de N512 vanaf Castricum en Egmond-Binnen, langs de duinen via de N511 vanaf **Bergen**, en ten slotte vanaf Heiloo. Het dichtstbijzijnde treinstation is **Station Heiloo** (4,5 km). Egmond aan den Hoef is per bus bereikbaar vanaf **Station Alkmaar**.

De afstand tot het strand van **Egmond aan Zee** is ongeveer anderhalf à twee kilometer. De buurtschappen Wimmenum en Het Woud liggen ten noorden van Egmond aan den Hoef, aan de weg naar Bergen. De buurtschap Rinnegom ligt ten zuiden van Egmond aan den Hoef, aan de weg naar Egmond-Binnen en Castricum.

Natuur [bewerken | brontekst bewerken]

De duinen bij **Egmond** in het Noordhollands Duinreservaat verschillen van het duingebied rond Bergen en de **Schoolse duinen**. De duinen zijn opener en 'blonder' en het zand is kalkrijker. Dit is te zien aan de vegetatie: veel **blauwe zeedistel**, **duindoorn** en **dauwbraam**. Het kalkrijke duinwater vormt op veel plaatsen poelen met rijke populaties padden (o.a. de **rugstreeppad**) en salamanders. Beroemd is het **zeedorpenlandschap** in de duinen ten noorden van de weg tussen Egmond aan den Hoef en Egmond aan Zee. Dit landschap bestaat uit een netwerk van akkertjes die uitgegraven zijn in de duinpannen.

Het gebied wordt veel gebruikt voor recreatie en toerisme: wandelen, fietsen, strandvermaak en vakantieverblijf. In het voorjaar kan worden genoten van bloeiende **bollenvelden**.

Bevolking [bewerken | brontekst bewerken]

Egmond aan den Hoef had per 1 januari 2020 3.725 inwoners. De leeftijdsklasse van 50-59 jarigen was op 1 januari 2017 met 646 de grootste.

Geschiedenis en bezienswaardigheden [bewerken | brontekst bewerken]

Men heeft wel gedacht dat de benaming Egmond zou verwijzen naar de monding van een watertje Egg of Egge dat ter hoogte van de **Egmonden** in de zee uitmondde. Mogelijk was dit dan een zijtak van de **Rekere** of zelfs van het **IJ**. Ook zou de benaming mogelijk verwijzen naar het adellijke huis **Egmont**. Minder waarschijnlijk wordt geacht dat het verwijst naar persoonsnamen *Egge* of *Egmund*.

Moderne toponymie gaat echter uit van het begrip *heeg-munde*, dat 'omheinde sterkte' betekent en zo een relatie legt naar de oude graven van Holland en West-Friesland voor wie Egmond een van de steunpunten van hun gezag was. Dit lijkt een plausibeler verklaring voor de naam die al sinds de 10de eeuw voorkomt in bronnen.

De oudste verwijzing naar Egmond aan den Hoef zou de *Huvi* zijn in 889. Maar of daadwerkelijk hiermee Egmond aan den Hoef wordt bedoeld is niet geheel meer te achterhalen. Het beroemde riddersgeslacht **huis Egmont** heeft zich hier in de middeleeuwen gevestigd op een grote boerderij (hoeve) ten noorden van de abdij van Egmond. Rondom de hoeve ontwikkelde zich langzaam een dorp en het Slot op den Hoef. In 1573 komt de plaats voor als *De Hoeff tho Egmonde* en in 1745 als *Egmondt an de Hoef*.

Situering

Provincie  Noord-Holland
Gemeente  Bergen
Coördinaten 52° 37' NB, 4° 39' OL

Algemeen

Inwoners (2020-01-01) 3.725^[1]
Woonplaatscode 3048

Detailkaart



Locatie in de gemeente



Portaal  [Nederland](#)

Wikidata (rood), Wikipedia (geel) en Commons (blauw) komen samen op 1 pagina!

Wikimedia Commons



Het centrale archief voor alle mediabestanden van de
Wikimediaprojecten




Bill Larkins, CC-BY-SA 2.0



Wat zijn de spelregels van Commons?

- Materiaal moet een **vrije licentie** hebben, oftewel:
 - Toestemming voor hergebruik (ook commercieel)
 - Materiaal moet afgeleiden toestaan
 - Materiaal moet zijn vrijgegeven door de eigenaar van de auteursrechten
- Bestanden moeten educatief zijn
- Verder:
 - Een account om te uploaden





















Free as in speech....

Vrije licenties?



...or free as in beer?¹⁶

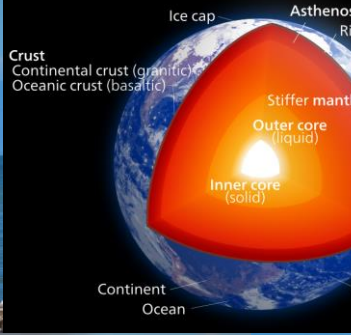
Creative Commons license icons and names	Abbreviations & versions	OK here?
 Public domain	CC Public Domain Mark 1.0 ↗	 Generally OK
 Zero Public Domain, "No Rights Reserved"	CC0 ↗	 OK
 Attribution	CC-BY (1.0 ↗ 2.0 ↗ 2.5 ↗ 3.0 ↗ 4.0 ↗)	 OK
 Attribution-ShareAlike	CC-BY-SA (1.0 ↗ 2.0 ↗ 2.5 ↗ 3.0 ↗ 4.0 ↗)	 OK
 Attribution-NonCommercial	CC-BY-NC (1.0 ↗ 2.0 ↗ 2.5 ↗ 3.0 ↗ 4.0 ↗)	 Not OK
 Attribution-NonCommercial-NoDerivs	CC-BY-NC-ND (1.0 ↗ 2.0 ↗ 2.5 ↗ 3.0 ↗ 4.0 ↗)	 Not OK
 Attribution-NonCommercial-ShareAlike	CC-BY-NC-SA (1.0 ↗ 2.0 ↗ 2.5 ↗ 3.0 ↗ 4.0 ↗)	 Not OK
 Attribution-NoDerivs	CC-BY-ND (1.0 ↗ 2.0 ↗ 2.5 ↗ 3.0 ↗ 4.0 ↗)	 Not OK

Credits?

- Geen credits
- Bron: Wikipedia
- Bron: Wikimedia Commons
- Link naar oorspronkelijk materiaal
- [Muhammad Mahdi Karim, Potter working, Bangalore India, GFDL 1.2](#)



Muhammad Mahdi Karim, Potter working, Bangalore India, GFDL 1.2



Carlos Delgado, Richèl Hogenkamp - Masters de Madrid 2015 - 11, CC-BY-SA 4.0
CEphoto, Uwe Aranas, Zhu-Ye-Qing-Tea-03, CC-BY-SA 4.0
Ollie Atkins, Elvis Presley, Delbert Sonny West, and Jerry Schilling meeting Richard Nixon, PD
Petar Milošević, Cirsium eriophorum (Kozara National Park, Republika Srpska), CC-BY-SA 4.0
Jonathan McIntosh, South Central Farm 1, CC-BY-SA 3.0
Uberprutser, New born Frisian red white calf, CC-BY-SA 3.0
Kelvinsong, Earth poster, CC-BY-SA 3.0
Dietmar Rabich, Dülmen, Wiese am Strandbadweg -- 2016 -- 5670-6, CC-BY-SA 4.0
I, Michael Gäbler, Weathered growth rings at Aztec Ruins National Monument, CC-BY-SA 3.0
H. Zell, Harpago chiragra 01, CC-BY-SA 3.0
Opus33, DuplexScaling, PD
Martin Mark, Perseiid, CC-BY-SA 4.0
Dey.sandip, Two Coracles and Tungabhadra River, CC-BY-SA 3.0
The Photographer, Pescador Margariteño de Pata e cabra, CCO
The Photographer, Spices of Saúde flea market, São Paulo, Brazil, CC-BY-SA 4.0
Daniel Schwen, Sean Astin 1, CC-BY-SA 3.0
Tommy Wong, Girl with styrofoam swimming board, CC-BY 2.0
Michielverbeek, Haarlem, molen de Adriaan foto2 2015-01-04 09.37, CC-BY-SA 4.0
Jebulon, Albaicin 2012 San Nicolas Sacromonte, CCO
Vaido Otsar, Sailing vessel Rembrandt van Rijn, CC-BY-SA 4.0
SkywalkerPL, 1024px-Sony A77, CC-BY 3.0
Willi Heidelberg, Metal movable type, CC-BY-SA 3.0
Scott Bauer, USDA, Citrus fruits, PD
Des Callaghan, Bryum capillare leaf cells, CC-BY-SA 4.0
Kosin Sukhum, Wat phra mahathat woramahawihan nakhon si thammarat, CC-BY-SA 4.0



Jorge Royan, India - Painting a staircase - 0063, CC-BY-SA 3.0

Uploaden via de Wikimedia Commons app

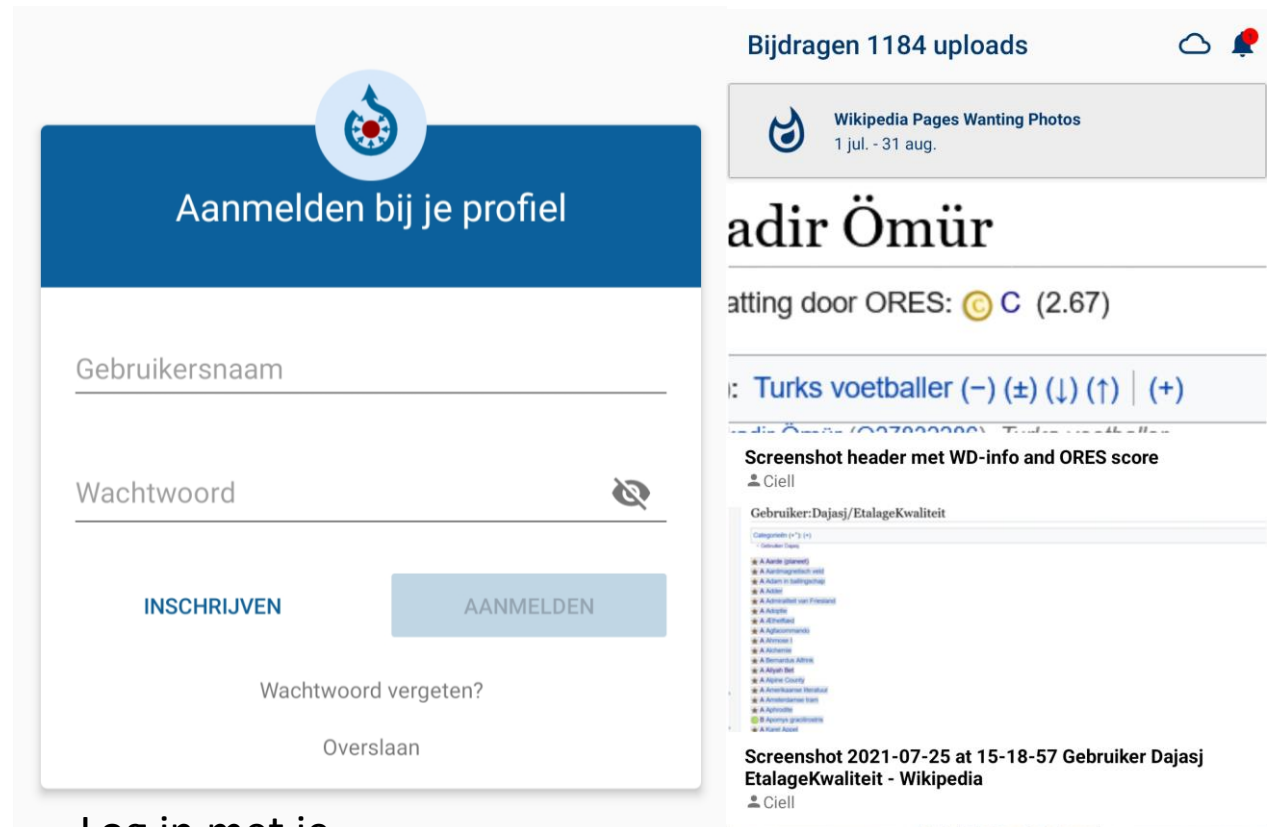


Je bent bètatester voor deze app. Toekomstige updates omvatten bètaversies.

Nieuwe functies •
Laatst geüpdatet: 15 jul. 2021

Fixed crash when viewing images

Download de app



Log in met je
Wikimedia account

Klik daarna op het plusje
rechtsonder in je
overzichtsscherm



Stap 1: bestand selecteren

Stap 1 van 4 ⓘ

nl

Caption

Molen de Bataaf (Winterswijk) ⓘ

Beschrijving

molen aan de Bataafseweg ⓘ

VORIGE VOLGENDE



Stap 3: categorieën

Stap 3 van 4 ⓘ

(For all images in set)

Categorieën zoeken

De Bataaf, Winterswijk

Molen Bataaf, Winterswijk



Stap 2: wikidata link

Stap 2 van 4 ⓘ

(For all images in set)

Search for items that your media depicts (mountain, Taj Mahal, etc.)

molen de bataaf

Winterswijk
gemeente in Gelderland, Nederland

De Bataaf (molen)
Rijksmonument op Bataafseweg bij 18

VORIGE VOLGENDE



Stap 4: kies je licentie

Stap 4 van 4 ⓘ

(For all images in set)

Naamsvermelding-GelijkDelen 4.0

This image will be licensed under [Naamsvermelding-GelijkDelen 4.0](#)

Bijdragen 1184 uploads  

 **Wikipedia Pages Wanting Photos**
1 jul. - 31 aug.



Molen de Bataaf (Winterswijk)
 Ciell

adir Ömür

ating door ORES:  C (2.67)

: [Turks voetballer](#) (-) (±) (↓) (↑) | (+)

Screenshot header met WD-info and ORES score
 Ciell

Gebruiker:Dajasj/EtalageKwaliteit

Categories (17) (1)





- A. Aardbeï (plant)
- A. Aardbeï (plant)
- A. Aardbeï (plant)
- A. Aardbeï (plant)
- A. Aardbeï (plant)
- A. Aardbeï (plant)
- A. Aardbeï (plant)
- A. Aardbeï (plant)
- A. Aardbeï (plant)
- A. Aardbeï (plant)
- A. Aardbeï (plant)
- A. Aardbeï (plant)
- A. Aardbeï (plant)
- A. Aardbeï (plant)
- A. Aardbeï (plant)
- A. Aardbeï (plant)
- A. Aardbeï (plant)




Bijdragen

Je nieuwe overzicht


← Bijdragen 118...    





Titel Molen de Bataaf (Winterswijk)

Caption Molen de Bataaf (Winterswijk)




Beschrijving molen aan de Bataafseweg

Licentie  CC BY-SA 4.0

Coördinaten  Niet opgegeven

Depictions  De Bataaf (molen)

Categorieën

-  Molen Bataaf, Winterswijk
-  Photographs taken on 2021-07-29
-  Self-published work

Je resultaat

Tijd voor de laatste stappen...



Mountaineer, CC BY-3.0

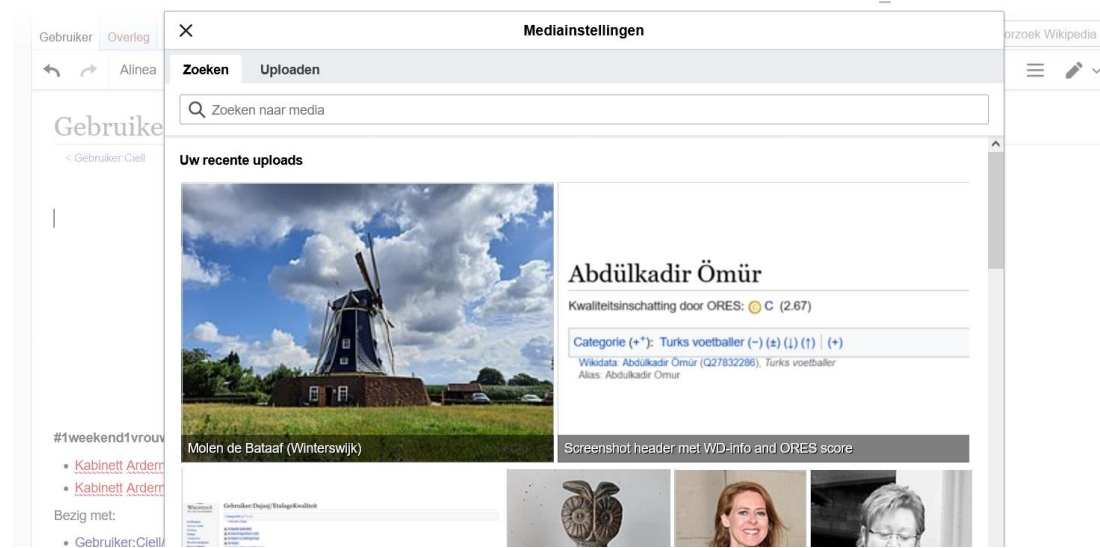
Uploaden via de browser

- Uploaden via de browser: live demonstratie

<https://commons.wikimedia.org>

- En dan nog... het invoegen van een afbeelding in een artikel!

<https://nl.wikipedia.org>



webadressen

- [Wikimedia Commons](#):
commons.wikimedia.org
- [Wikidata](#)
www.wikidata.org
- [Wikipedia](#)
nl.wikipedia.org
(fr.wikipedia.org, de.wikipedia.org,
en.wikipedia.org, etc)



Lucasbosch, Lezyne Carbon 10 collage, CC-BY-SA 4.0

Wikimedia in het land

- Atria-Amsterdam
- IHLIA in de OBA-Amsterdam
- Wikizaterdagen op kantoor in Utrecht
- Wikikring Bibliotheek Hengelo
- Wikicafé Bibliotheek Tilburg
- Wikicafé Bibliotheek Tiel

- **Huys Egmont op vrijdag 10 september, 15 uur**



Lucasbosch, Lezyne Carbon 10 collage, CC-BY-SA 4.0

Vragen?

- Ciell
- ciell@wikimedia.nl



WIKIMEDIA
NEDERLAND (Originele Presentatie door Arne Wossink - WMNL)

Huda farhat, Coffee cup and coffee beans, CC-BY-SA 4.0

