

89-11



1200501332166

79


11

新瀉市全圖

酒井品山編


完

商國圖書館



始





新 潟 市 全 圖




統計概要

面積及廣度		方位	
面積	78.7 平方公里	方位	極南 上大河筋通一番町
廣度	7.8 公里	方位	極北 港北
地目別面積及地價		地目別地價	
第一種官署用地	1,000坪	第一種官署用地	1,000坪
第二種官署用地	1,000坪	第二種官署用地	1,000坪
第三種官署用地	1,000坪	第三種官署用地	1,000坪
第四種官署用地	1,000坪	第四種官署用地	1,000坪
第一種官署用地	1,000坪	第一種官署用地	1,000坪
第二種官署用地	1,000坪	第二種官署用地	1,000坪
第三種官署用地	1,000坪	第三種官署用地	1,000坪
第四種官署用地	1,000坪	第四種官署用地	1,000坪

地 有 民		地 有 官	
第一種官署用地	1,000坪	第一種官署用地	1,000坪
第二種官署用地	1,000坪	第二種官署用地	1,000坪
第三種官署用地	1,000坪	第三種官署用地	1,000坪
第四種官署用地	1,000坪	第四種官署用地	1,000坪
第一種官署用地	1,000坪	第一種官署用地	1,000坪
第二種官署用地	1,000坪	第二種官署用地	1,000坪
第三種官署用地	1,000坪	第三種官署用地	1,000坪
第四種官署用地	1,000坪	第四種官署用地	1,000坪

名 稱		位 置	
新潟縣廳	新潟市	新潟縣廳	新潟市
新潟地方裁判所	新潟市	新潟地方裁判所	新潟市
新潟區裁判所	新潟市	新潟區裁判所	新潟市
新潟郵便局	新潟市	新潟郵便局	新潟市
新潟電報局	新潟市	新潟電報局	新潟市
新潟電話局	新潟市	新潟電話局	新潟市
新潟市役所	新潟市	新潟市役所	新潟市
新潟市立第一中學校	新潟市	新潟市立第一中學校	新潟市
新潟市立第二中學校	新潟市	新潟市立第二中學校	新潟市
新潟市立第三中學校	新潟市	新潟市立第三中學校	新潟市
新潟市立第四中學校	新潟市	新潟市立第四中學校	新潟市
新潟市立第五中學校	新潟市	新潟市立第五中學校	新潟市
新潟市立第六中學校	新潟市	新潟市立第六中學校	新潟市
新潟市立第七中學校	新潟市	新潟市立第七中學校	新潟市
新潟市立第八中學校	新潟市	新潟市立第八中學校	新潟市
新潟市立第九中學校	新潟市	新潟市立第九中學校	新潟市
新潟市立第十中學校	新潟市	新潟市立第十中學校	新潟市
新潟市立第十一中學校	新潟市	新潟市立第十一中學校	新潟市
新潟市立第十二中學校	新潟市	新潟市立第十二中學校	新潟市
新潟市立第十三中學校	新潟市	新潟市立第十三中學校	新潟市
新潟市立第十四中學校	新潟市	新潟市立第十四中學校	新潟市
新潟市立第十五中學校	新潟市	新潟市立第十五中學校	新潟市
新潟市立第十六中學校	新潟市	新潟市立第十六中學校	新潟市
新潟市立第十七中學校	新潟市	新潟市立第十七中學校	新潟市
新潟市立第十八中學校	新潟市	新潟市立第十八中學校	新潟市
新潟市立第十九中學校	新潟市	新潟市立第十九中學校	新潟市
新潟市立第二十中學校	新潟市	新潟市立第二十中學校	新潟市

項 目		項 目	
戶數	9,994	戶數	9,994
人口	24,763	人口	24,763
男	12,381	男	12,381
女	12,382	女	12,382
合計	24,763	合計	24,763
現在戶數	10,299	現在戶數	10,299
寄留者	2,087	寄留者	2,087
合計	12,386	合計	12,386



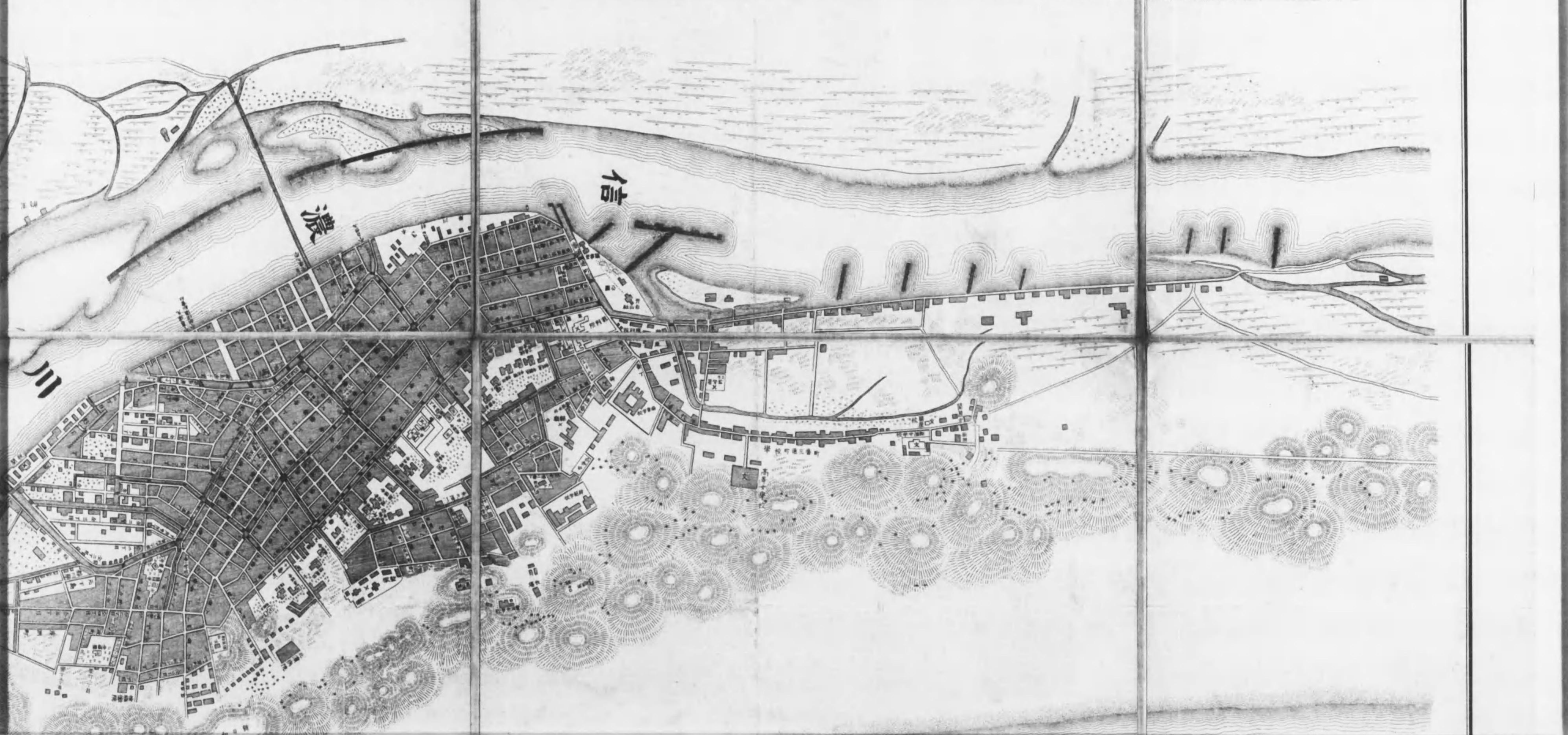
統計概要

種別	面積	地積	地價
第一種	10,000.00	10,000.00	10,000.00
第二種	20,000.00	20,000.00	20,000.00
第三種	30,000.00	30,000.00	30,000.00
第四種	40,000.00	40,000.00	40,000.00
第五種	50,000.00	50,000.00	50,000.00
第六種	60,000.00	60,000.00	60,000.00
第七種	70,000.00	70,000.00	70,000.00
第八種	80,000.00	80,000.00	80,000.00
第九種	90,000.00	90,000.00	90,000.00
第十種	100,000.00	100,000.00	100,000.00

種別	面積	地積	地價
第一種	10,000.00	10,000.00	10,000.00
第二種	20,000.00	20,000.00	20,000.00
第三種	30,000.00	30,000.00	30,000.00
第四種	40,000.00	40,000.00	40,000.00
第五種	50,000.00	50,000.00	50,000.00
第六種	60,000.00	60,000.00	60,000.00
第七種	70,000.00	70,000.00	70,000.00
第八種	80,000.00	80,000.00	80,000.00
第九種	90,000.00	90,000.00	90,000.00
第十種	100,000.00	100,000.00	100,000.00

種別	面積	地積	地價
第一種	10,000.00	10,000.00	10,000.00
第二種	20,000.00	20,000.00	20,000.00
第三種	30,000.00	30,000.00	30,000.00
第四種	40,000.00	40,000.00	40,000.00
第五種	50,000.00	50,000.00	50,000.00
第六種	60,000.00	60,000.00	60,000.00
第七種	70,000.00	70,000.00	70,000.00
第八種	80,000.00	80,000.00	80,000.00
第九種	90,000.00	90,000.00	90,000.00
第十種	100,000.00	100,000.00	100,000.00

種別	面積	地積	地價
第一種	10,000.00	10,000.00	10,000.00
第二種	20,000.00	20,000.00	20,000.00
第三種	30,000.00	30,000.00	30,000.00
第四種	40,000.00	40,000.00	40,000.00
第五種	50,000.00	50,000.00	50,000.00
第六種	60,000.00	60,000.00	60,000.00
第七種	70,000.00	70,000.00	70,000.00
第八種	80,000.00	80,000.00	80,000.00
第九種	90,000.00	90,000.00	90,000.00
第十種	100,000.00	100,000.00	100,000.00



露光量違いの為重複撮影

統計概要

本町は、東に山、西に川、南に河川に囲まれた地形にあり、人口は約10,000人、面積は約1,000ヘクタールである。本町は、交通の要所として、歴史的に重要な役割を果たしてきた。

本町の産業は、主に農業と工業である。農業は、米、小麦、大豆などの主要な作物を産出しており、工業は、繊維、食品、機械などの分野で発展している。

本町の教育は、小学校、中学校、高等学校が整備されており、市民の生活水準は向上している。また、文化施設も充実しており、市民の生活の質を向上させている。

本町の人口は、近年増加傾向にあり、特に都市部を中心に人口が集中している。これは、産業の発展と交通の利便性の向上によるものである。

本町の産業は、多岐にわたっており、地域経済の活性化に貢献している。特に、繊維産業は、本町の重要な産業の一つであり、伝統的な技術と現代の技術を融合して発展している。

本町の教育は、質の高い教育を提供しており、市民の生活水準を向上させている。また、文化施設も充実しており、市民の生活の質を向上させている。

本町の人口は、近年増加傾向にあり、特に都市部を中心に人口が集中している。これは、産業の発展と交通の利便性の向上によるものである。

本町の産業は、多岐にわたっており、地域経済の活性化に貢献している。特に、繊維産業は、本町の重要な産業の一つであり、伝統的な技術と現代の技術を融合して発展している。

本町の教育は、質の高い教育を提供しており、市民の生活水準を向上させている。また、文化施設も充実しており、市民の生活の質を向上させている。



露光量違いの為重複撮影

本図は、濃河川沿いの街並を、異なる露光量で撮影したものを重ねて表示したものである。左側の写真は露光量が短く、右側の写真は露光量が長く、結果として右側の写真では暗部がより詳細に描写されている。

街並の中心部には、川沿いの商店街や住宅地が密集している。川の名前は「濃河川」と記されている。また、右側の写真には「信」という文字が記されている。

本図は、濃河川沿いの街並を、異なる露光量で撮影したものを重ねて表示したものである。左側の写真は露光量が短く、右側の写真は露光量が長く、結果として右側の写真では暗部がより詳細に描写されている。



露光量違いの為重複撮影



例		凡	
○	↓	文	天
渡	汽	學	寺
舟	船	校	院
			社
			署
			官



露光量違いの為重複撮影

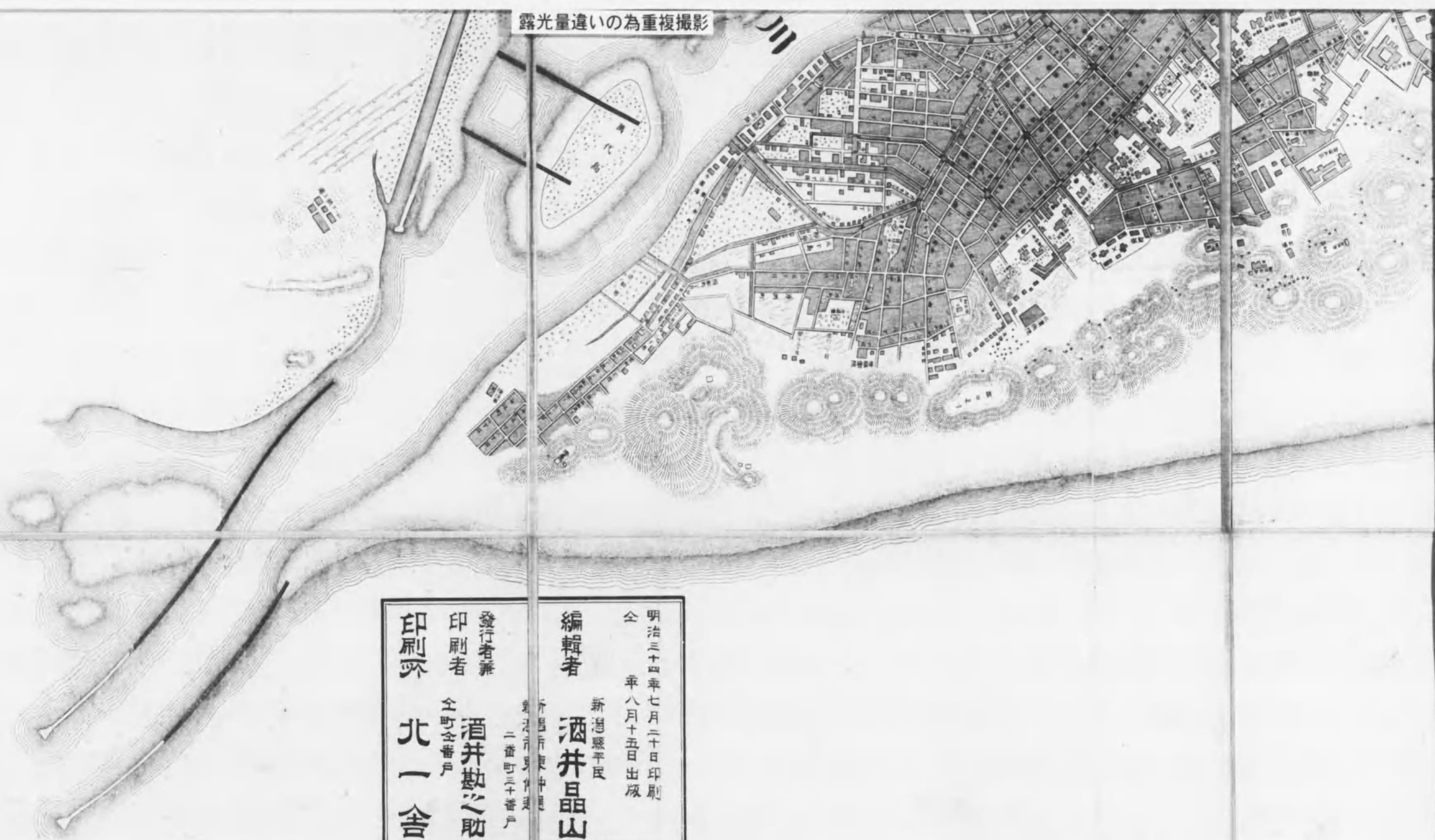
川



例	凡
○	↓ 文 記 天 ×
波	汎 學 寺 神 館
角	船 校 院 社 署



露光量違いの為重複撮影



明治三十四年七月二十日印刷
全 辛八月十五日出版

編輯者

酒井晶山

新潟縣平良

新島町東中

二番町三十番戸

發行者兼

酒井勘之助

印刷者

全町全番戸

印刷所

北一舎

露光量違いの為重複撮影

川



明治三十四年七月二十日印刷
全 車八月十五日出版

編輯者
新島繁平氏
酒井晶山

外島行更中
兼行更中
二番町二十番戸

發行者兼
印刷者
酒井勘之助
全町全番戸

印刷所
北一舎

終

