昭和62年分相続税財産評価基準

路　線　価　図

横浜中署
横浜南署

東京国税局



YP2
36

國會圖書館
62.7.-1
圖書館藏書

87W21554

はしがき

この路線価図は、昭和６２年中に、相続、遺贈又は贈与により取得した財産のうち土地及び土地の上に存する権利について、路線価方式により評価する場合に適用する路線価、地区区分及び借地権割合を収録したものである。

なお、路線価の適用方法等は、下記の「路線価図の説明」のとおりであるが、倍率方式により評価する場合に適用する評価倍率は、別冊「評価倍率表」に収録してある。

路線価図の説明

1　町丁目索引及び索引図

町丁目索引及び索引図は、税務署別にそれぞれの署分の路線価図葉のはじめのところに掲げてある。

2　路線価地域の範囲

評価しようとする土地が、「路線価地域」又は「倍率地域」のいずれに所在するかは、「路線価図」の「索引」若しくは「索引図」又は「評価倍率表」第１土地の部の「適用地域名」欄により確認すること。

3　縮　　尺

(1) 索　引　図 …… おおむね $\frac{1}{17,000}$ ～ $\frac{1}{41,000}$

(2) 路　線　価　図 …… おおむね $\frac{1}{2,400}$

4　接　　続　　図

各ページの上部の欄外に表示してある。

〔例〕

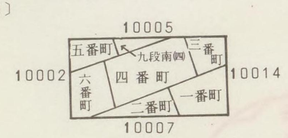

接続図の枠の周囲の数字は、当該図葉に記載されている地域に接続する地域が収録されている図葉のページ（例えば、上部の地域は、 10005 ページに収録されている。）を示す。

5　路線価の単位

１平方メートル当たりの価額を千円単位で表示してある。

〔例〕 ←――１００――→

１平方メートル当たりの路線価が100,000円であることを示す。

6　街区番号、地番及び戸番

次の要領で表示してある。

〔例〕

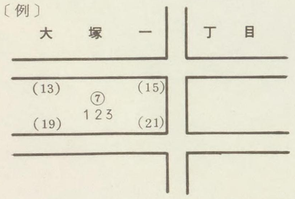

(1) 町 丁 目 …… ゴシック体活字で表示

(2) 街区番号 …… 数字を○で囲んで表示

(3) 戸　　番 …… 数字を（ ）で囲んで表示

(4) 地　　番 …… 裸の数字で表示

大塚一丁目７番１３号、１５号、１９号及び２１号・大塚一丁目１２３番地を示す。

7　地区区分及びその適用範囲

地区区分及びその適用範囲は、路線ごとに、下記の記号によりそれぞれ表示してある。

（注）地区区分の異なる２以上の路線に面する宅地の価額を評価する場合は、原則として、その宅地の正面路線に付された地区区分を適用すること。

地区区分	記号
繁華街及び高度商業地区	○
普通商業地区及び併用住宅地区	○
中小工場地区	◇
大工場地区	○
普通住宅地区及び家内工業地区	無記号

適用範囲	記号
道路の両側の全地域	○
道路の南側（下方）の全地域	○
道路沿い	○
道路の北側（上方）の道路沿いと南側（下方）の全地域	○
道路の北側（上方）の道路沿いのみの地域	○

（注）「普通商業地区及び併用住宅地区」の地区区分記号により例示した。

8　借地権割合

借地権割合は、路線ごとに定めてあり、A、B、C、…… Hの記号により、原則として路線価の右脇に表示した。（例）←― 400C ―→

借地権等の割合表は次のとおりである。

借地権等の割合表

記号	借地権割合	貸宅地割合	貸家建付地合	貸家建付借地権割合	転貸借地権割合	転借権割合	貸家建付転借権割合	借家権割合
	%	%	%	%	%	%	%	%
A	90	10	73	63	9	81	56.7	30
B	80	20	76	56	16	64	44.8	30
C	70	30	79	49	21	49	34.3	30
D	60	40	82	42	24	36	25.2	30
E	50	50	85	35	25	25	17.5	30
F	40	60	88	28	24	16	11.2	30
G	30	70	91	21	21	9	6.3	30
H	20	80	94	—	—	—	—	30

（注１） 借地権割合の適用範囲は、当該路線の地区区分の適用範囲と同一である。

（注２） 普通住宅地区及び家内工業地区の借地権割合については、適用範囲の表示がないので次のように適用する。

〔例１〕

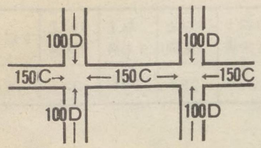

〔適用範囲〕

左図のように縦横の借地権割合がちがう場合は、150千円の路線価を適用する路線の道路沿いは借地権割合「C」を、その他の地域は借地権割合「D」を適用する。

〔例２〕

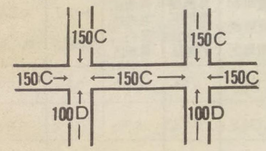

〔適用範囲〕

左図のように一方の縦横の借地権割合が同じ地域の場合は、１５０千円の路線価を適用する横につながる路線の北側（上方）の全地域と南側（下方）の道路沿いは借地権割合「C」を、その他の地域は借地権割合「D」を適用する。

（注３） 路線価地域で借地権割合の異なる２以上の路線に面する宅地については、原則として、その宅地の正面路線に付された借地権割合を適用すること。

9　計　　算　　例

〔設　例〕

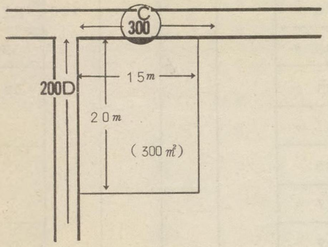

「普通商業地区及び併用住宅地区」の宅地の自用地価額及び借地権価額の計算例

(1) １㎡当たりの価額の計算

（正面路線価）　（奥行20mに応ずる奥行価格逓減率）

イ　３００,０００円 ×　0.99　＝２９７,０００円

（イの価額）　（側方路線価）（奥行15mに応ずる奥行価格逓減率）（側方路線影響加算率）

ロ　297,000円＋（200,000円 × 1.00 × 0.100）

（１㎡当たりの価額）

＝３１７,０００円

(2) 自用地価額の計算

（１㎡当たりの価額）　（地積）　（自用地価額）

３１７,０００円 × ３００㎡ ＝ 95,100,000円

(3) 借地権価額の計算

（自用地価額）　（借地権割合）　（借地権価額）

95,100,000円 × 0.7 ＝ 66,570,000円

10　参　　考　　表

(1) 奥行価格逓減率表

奥行距離（メートル） ＼ 地区区分	繁華街高度商業地区	普通商業地区併用住宅地区	普通住宅地区家内工業地区	中小工場地区
16.36 未満	1.00	1.00	1.00	1.00
16.36 以上 18.18 未満	0.99			
18.18 〃 20.00 〃	0.98	0.99		
20.00 〃 21.81 〃	0.97			
21.81 〃 23.63 〃	0.96	0.98		
23.63 〃 25.45 〃	0.95	0.97	0.99	
25.45 〃 27.27 〃	0.93	0.96		
27.27 〃 29.09 〃	0.92	0.95	0.98	
29.09 〃 30.90 〃	0.90	0.93	0.97	
30.90 〃 32.72 〃	0.89	0.92		
32.72 〃 34.54 〃	0.87	0.91	0.96	
34.54 〃 36.36 〃	0.86	0.90	0.95	
36.36 〃 38.18 〃	0.84	0.89	0.94	
38.18 〃 40.00 〃	0.83	0.88	0.93	
40.00 〃 41.81 〃	0.81	0.87		
41.81 〃 43.63 〃	0.80	0.86	0.92	
43.63 〃 45.45 〃	0.79	0.85	0.91	
45.45 〃 47.27 〃	0.78	0.84		0.98
47.27 〃 49.09 〃	0.77	0.83	0.90	
49.09 〃 50.90 〃	0.76	0.82		
50.90 〃 52.72 〃	0.75	0.81	0.89	
52.72 〃 54.54 〃	0.74	0.80		
54.54 〃 56.36 〃	0.73	0.79	0.88	
56.36 〃 58.18 〃	0.72	0.78		
58.18 〃 60.00 〃	0.71	0.77		0.96
60.00 〃 61.81 〃	0.70	0.76	0.87	
61.81 〃 63.63 〃	0.69	0.75		
63.63 〃 65.45 〃	0.68	0.74		0.94
65.45 〃 67.27 〃	0.67	0.73	0.86	
67.27 〃 69.09 〃	0.66	0.72		
69.09 〃 70.90 〃		0.71		
70.90 〃 72.72 〃	0.65	0.70	0.85	
72.72 〃 81.81 〃	0.64	0.69	0.84	0.92
81.81 〃 90.90 〃	0.62	0.68	0.83	0.90
90.90 〃 100.00 〃	0.61	0.67	0.82	0.88
100.00 〃 109.09 〃		0.66	0.81	0.86
109.09 以上	0.60	0.65	0.80	0.85

（注）「大工場地区」の奥行価格逓減率は、奥行距離にかかわらず、すべて「１.００」とする。

(2) 側方路線影響加算率表

地区区分	加算率	
	角地の場合	準角地の場合
繁華街・高度商業地区	0.150	0.075
普通商業地区・併用住宅地区	0.100	0.050
普通住宅地区・家内工業地区	0.070	0.035
中小工場地区・大工場地区	0.050	0.025

（注）準角地とは、次図のように一系統の路線の屈折部の内側に位置するものをいう。

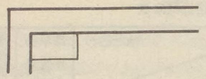

(3) 二方路線影響加算率表

地区区分	加算率
繁華街●高度商業地区	0.07
普通商業地区●併用住宅地区	0.05
普通住宅地区●家内工業地区	0.03
中小工場地区●大工場地区	0.03

(4) 三角地補正率表

イ 角度補正率表

最小角	10度未満	10度以上15度未満	15度以上20度未満	20度以上30度未満	30度以上45度未満	45度以上
底角	0.80	0.85	0.89	0.92	0.95	0.97
対角	0.75	0.81	0.86	0.90	0.93	0.95

（注）1 この表にあっては、最小角が底角の三角地については「底角」の欄、最小角が対角の三角地については「対角」の欄の該当角度の補正率による。ただし、逆三角地及び無道路地の三角地補正は、最小角が底角の場合であっても、対角の場合の補正率による。

2 底角とは、三角地の路線に接する線と他の一辺が形成する角をいい、対角とは、路線に接しない二辺が形成する角をいう。

ロ 面積補正率表

最小角＼面積（平方メートル）	99.17未満	99.17以上132.23未満	132.23以上165.28未満	165.28以上330.57未満	330.57以上991.73未満	991.73以上3,305.78未満	3,305.78以上
30度未満	0.75	0.75	0.80	0.85	0.90	0.95	0.98
30度以上	0.80	0.85	0.85	0.90	0.95	0.98	0.98

(5) 間口狭小補正率表

間口距離（メートル）＼地区区分	繁華街高度商業地区	普通商業地区併用住宅地区	普通住宅地区家内工業地区	中小工場地区	大工場地区
1.81未満	0.80	0.80	0.80	0.80	0.80
1.81以上 3.63未満	0.90	0.90	0.86	0.84	0.82
3.63〃 5.45〃	1.00	0.97	0.95	0.92	0.84
5.45〃 7.27〃		1.00	0.99	0.96	0.90
7.27〃 9.09〃			1.00	0.99	0.95
9.09〃 10.90〃				1.00	0.97
10.90〃 14.54〃					0.98
14.54〃 18.18〃					0.99
18.18以上					1.00

(6) 奥行長大補正率表

奥行距離／間口距離	4以上5未満	5以上6未満	6以上7未満	7以上8未満	8以上9未満	9以上
補正率	0.99	0.98	0.97	0.95	0.92	0.90

(7) 奥行短小補正率表

奥行距離（メートル）＼地区区分	繁華街高度商業地区	普通商業地区併用住宅地区	普通住宅地区家内工業地区	中小工場地区	大工場地区
1.81以上 3.63未満	0.95	0.91	0.90	0.86	0.80
3.63〃 5.45〃	0.98	0.96	0.95	0.90	0.82
5.45〃 7.27〃	1.00	0.99	0.98	0.93	0.84
7.27〃 9.09〃		1.00	0.99	0.95	0.86
9.09〃 10.90〃			1.00	0.96	0.88
10.90〃 12.72〃				0.97	0.90
12.72〃 14.54〃				0.98	0.92
14.54〃 16.36〃				0.99	0.93
16.36〃 18.18〃				1.00	0.94
18.18〃 20.00〃					0.95
20.00〃 21.81〃					0.96
21.81〃 23.63〃					
23.63〃 25.45〃					0.97
25.45〃 27.27〃					
27.27〃 29.09〃					0.98
29.09〃 30.90〃					
30.90〃 32.72〃					0.99
32.72〃 34.54〃					
34.54〃 36.36〃					
36.36以上					1.00

(8) 崖地補正率表

崖地の地積／総地積	0.10以上0.20未満	0.20以上0.30未満	0.30以上0.40未満	0.40以上0.50未満	0.50以上0.60未満
補正率	0.95	0.90	0.85	0.80	0.75
崖地の地積／総地積	0.60以上0.70未満	0.70以上0.80未満	0.80以上0.90未満	0.90以上0.95未満	0.95以上
補正率	0.70	0.65	0.60	0.55	0.50

目　次

分冊	署名	頁	分冊	署名	頁
1	麹町	10001～10033	9	青梅	39001～39041
	神田	20001～20016		八王子	40001～40129
	日本橋	30001～30014		町田	41001～41062
	京橋	40001～40028	10	立川	42001～42179
	芝	50001～50048		東村山	43001～43243
	四谷	60001～60035	11	武蔵野	44001～44158
	麻布	70001～70033		武蔵府中	45001～45172
	小石川	80001～80031	12	横浜中	46001～46093
	本郷	90001～90026		横浜南	47001～47161
2	下谷	10001～10028	13	保土ケ谷	48001～48078
	浅草	11001～11023		戸塚	49001～49063
	品川	12001～12052		神奈川	50001～50108
	荏原	13001～13027		緑	51001～51080
	大森	14001～14060	14	鶴見	52001～52101
	雪谷	15001～15044		川崎南	53001～53125
	蒲田	16001～16058	15	川崎北	54001～54140
3	世田谷	17001～17078		横須賀	55001～55069
	北沢	18001～18074		鎌倉	56001～56077
	玉川	19001～19071	16	藤沢	57001～57146
	目黒	20001～20059		平塚	58001～58131
4	渋谷	21001～21054	17	厚木	59001～59082
	淀橋	22001～22043		相模原	60001～60075
	中野	23001～23066		小田原	61001～61053
	杉並	24001～24067	18	千葉東	62001～62233
	荻窪	25001～25058		千葉西	63001～63161
5	板橋	26001～26101	19	成田	64001～64205
	練馬	27001～27153		松戸	65001～65198
6	豊島	28001～28054	20	柏	66001～66143
	王子	29001～29073		市川	67001～67152
	荒川	30001～30040	21	船橋	68001～68164
	足立	31001～31099		佐原	69001～69018
7	西新井	32001～32086		銚子	70001～70048
	本所	33001～33025		東金	71001～71017
	向島	34001～34026		茂原	72001～72032
	葛飾	35001～35109		木更津	73001～73090
8	江戸川	36001～36143		館山	74001～74044
	江東西	37001～37061	22	甲府	75001～75071
	江東東	38001～38044		山梨	76001～76021
				鰍沢	77001～77018
				大月	78001～78060

町丁名索引

46001

横浜中税務署

町丁名		路線価図ページ
	西区	
あ	東ケ丘	46024、46025、46032、46033
	赤門町2	46025
い	伊勢町1～3	46022、46023
お	老松町	46023、46024、46031、46032
	岡野1・2	46013、46014、46021
か	霞ケ丘	46017、46018、46024、46025
き	北軽井沢	46003、46004、46011、46012
	北幸1・2	46012、46013、46019、46020
く	楠町	46012、46013
	久保町	46008、46016、46017
こ	御所山町	46022
さ	桜木町4～7	46021、46029～46031
	境之谷	46017、46018
せ	浅間台	46004、46005、46006、46013
	浅間町1～5	46005～46007、46013、46014
た	高島1・2	46020、46021、46028、46029
ち	中央1・2	46015、46016、46022
と	戸部町1～7	46021～46023、46030、46031
	戸部本町	46021、46022
に	西平沼町	46007、46014、46015
	西戸部町1～3	46016、46017、46023、46024
	西前町2・3	46016、46023
は	花咲町4～7	46021、46022、46030、46031
	浜松町	46007、46008、46015、46016
ひ	東久保町	46008、46009、46016、46017
	平沼1・2	46014、46015、46020、46021
ふ	藤棚町1・2	46016、46017
み	緑町	46029、46030
	南軽井沢	46012、46013、46019
	南幸1・2	46013、46019、46020、46021
	南浅間町	46006、46007、46014、46015
	宮ケ谷	46004、46005、46012、46013
	宮崎町	46031
も	元久保町	46009、46010、46017、46018
	紅葉ケ丘	46030、46031
	中区	
あ	相生町1～6	46039、46040、46049
	赤門町1	46025
	曙町1～5	46026、46033、46034
い	池袋	46062、46063
	石川町1～5	46042、46051、46052
	伊勢佐木町1～7	46026、46033、46034、46040、46041
う	上野町1～4	46059、46060
	打越	46042、46043、46052
	内田町	46030、46031、46039
お	大芝台	46035、46036、46044、46045
	大平町	46035、46044
	太田町1～6	46039、46040、46049
	扇町1～4	46041、46042、46050

町丁名		路線価図ページ
お	翁町1～4	46041、46042
	尾上町1～6	46040、46041
か	かもめ町	46087、46088、46089、46092、46093
	海岸通1～5	46039、46048、46049
	柏葉	46052、46053
き	北方町1・2	46067、46068、46077
	北仲通1～6	46039、46048、46049
こ	寿町1～4	46041、46042、46050、46051
	小港町1～3	46077、46078
	黄金町1・2	46025、46033
さ	桜木町1～3	46031、46039
	鷺山	46052、46053、46060、46061
し	新港町	46038、46039、46048
	新山下1～3	46058、46066～46068、46075～46077
す	諏訪町	46059、46067
	末広町1～3	46033、46040、46041
	末吉町1～6	46025、46026、46033、46034
	住吉町1～6	46040、46049
た	滝之上	46046、46054、46055
	竹之丸	46052、46053
	立野	46053、46060、46061
ち	千歳町	46042
	千鳥町	46055、46056、46063、46064、46072、46073、46082
	長者町1～9	46032、46033、46041、46042
	千代崎町1～4	46059、46060、46067、46068
つ	塚越	46036、46045
て	寺久保	46036、46037、46045、46046
と	常盤町1～6	46040、46049
	豊浦町	46081、46082、46088、46089、46093
な	仲尾台	46053、46054
に	西竹之丸	46044、46052、46053
	西之谷町	46060、46061
	日本大通	46049
	錦町	46077、46078、46084、46085、46087、46088、46091、46092
ね	根岸旭台	46046
	根岸加曽台	46055、46063
	根岸台	46045、46046、46054、46055
	根岸町1～3	46046、46047、46055、46056、46063
の	野毛町1～4	46031、46032
は	羽衣町1～3	46040、46041
	初音町1～3	46025、46033
	花咲町1～3	46031、46032
	英町	46025
ひ	日ノ出町1・2	46032、46033
ふ	富士見町	46034、46041、46042
	福富町仲通	46032、46040
	福富町西通	46032
	福富町東通	46032、46033、46040
	不老町1～3	46041
へ	弁天通1～6	46039、46040、46049
ほ	蓬来町1～3	46041
	本郷町1～3	46060、46061、46068、46069
	本町1～6	46039、46040、46049
	本牧荒井	46062、46063、46070、46071

町丁名		路線価図ページ
ほ	本牧大里町	46072、46080、46081
	本牧三之谷	46071、46072、46079、46080
	本牧十二天	46077、46078、46085
	本牧町1～4	46068～46070、46077～46079、46085、46086
	本牧原	46078、46079、46085、46086
	本牧ふ頭	46074～46077、46083～46085、46090～46091
	本牧満坂	46061、46062、46069、46070
	本牧宮原	46078、46085
	本牧緑ケ丘	46061、46062
	本牧元町	46079～46081、46086～46088
	本牧和田	46070、46079
ま	間門町1・2	46063、46064、46070、46071、46072、46079
	真砂町1～4	46040、46041
	松影町1～4	46042、46050、46051
	豆口台	46054、46055、46062
	万代町1～3	46041
み	港町1～6	46040、46041
	南仲通1～5	46039、46040、46049
	簀沢	46036、46044、46045
	宮川町1～3	46032
	妙香寺台	46060
	三吉町1・2	46042
む	麦田町1～4	46052、46060
も	元町1～5	46050、46051、46058、46059
	元浜町1～4	46039、46048、46049
や	矢口台	46061、46062、46063
	山下町	46049、46050、46051、46057、46058、46065、46066
	山田町1・2	46042
	山手町	46042、46051、46052、46058～46060、46066～46068、46077
	大和町1・2	46053、46060、46061
	山吹町1・2	46033、46034、46041
	山元町1～5	46043、46044、46052～46054
	弥生町1～5	46026、46033、46034
よ	吉田町	46032、46040
	吉浜町	46050、46051
	横浜公園	46041、46049、46050
わ	若葉町	46033
	和田山	46069、46070、46078、46079

索引図

横浜中

46001

西区

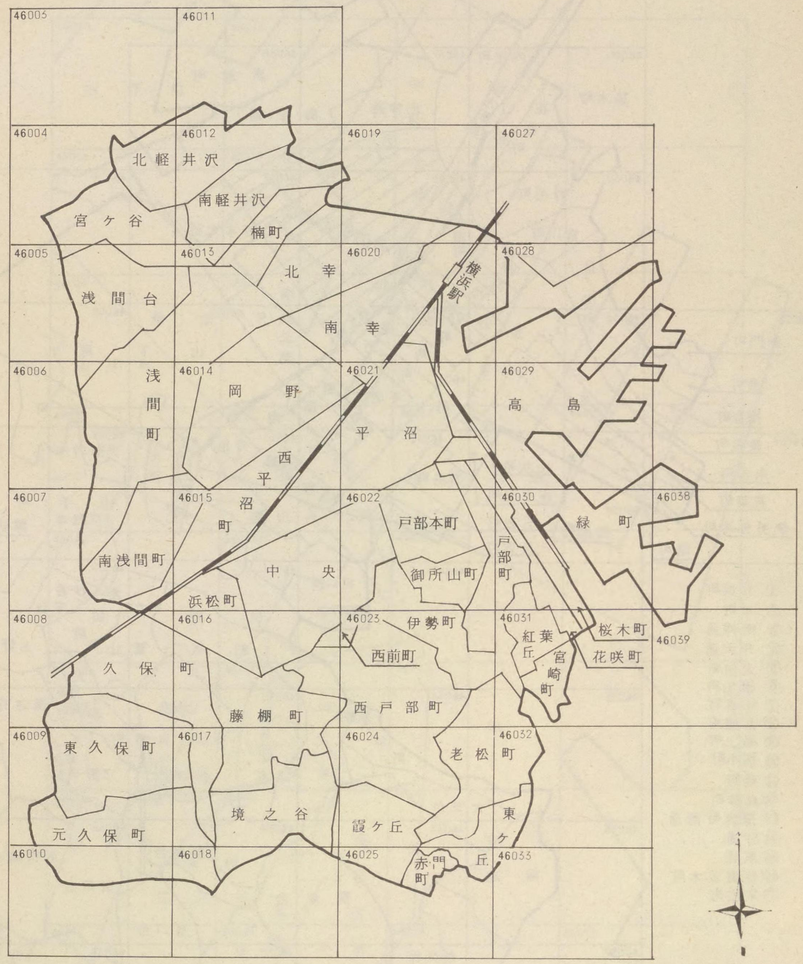

横浜中

索　引　図

横浜中

46002

中　区

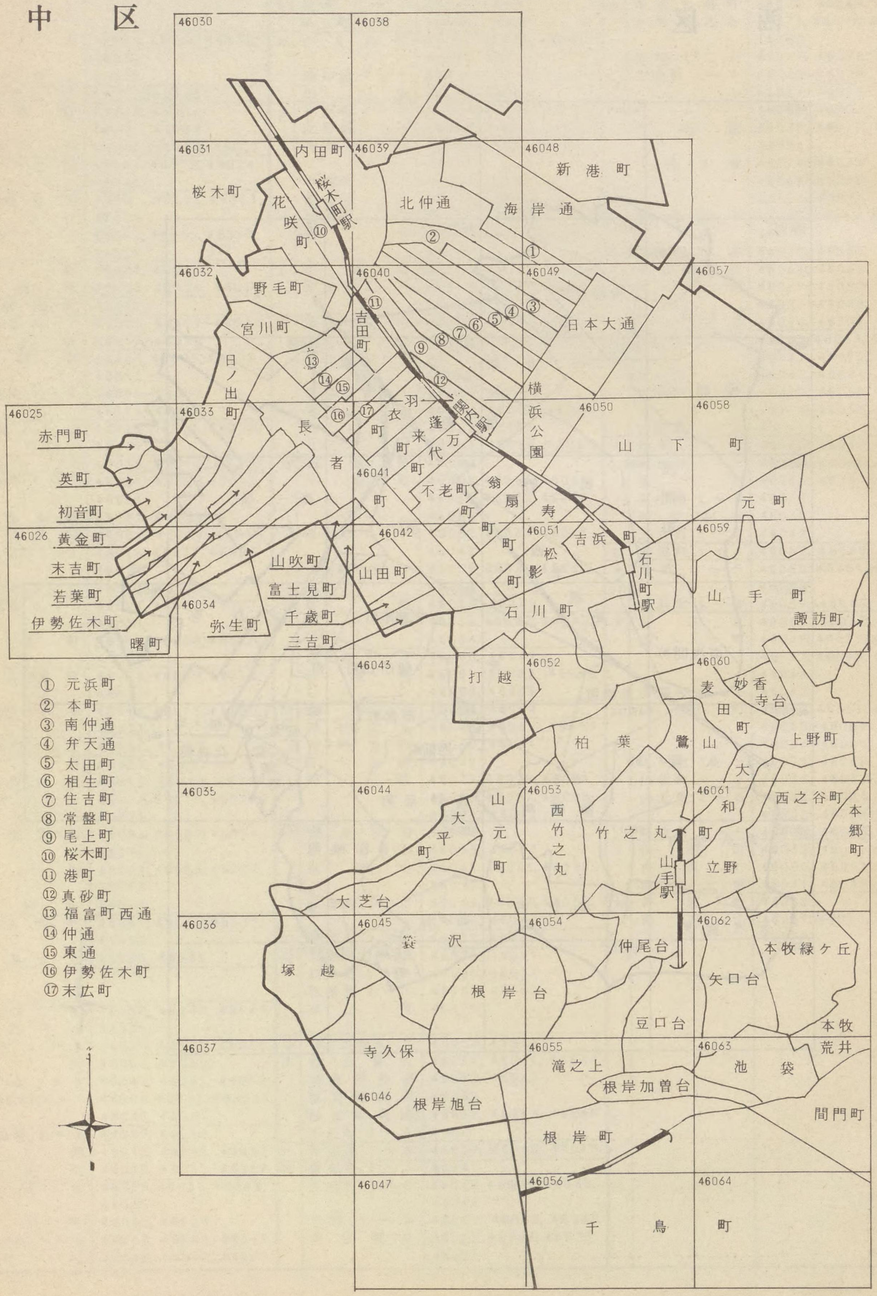

① 元浜町
② 本町
③ 南仲通
④ 弁天通
⑤ 太田町
⑥ 相生町
⑦ 住吉町
⑧ 常盤町
⑨ 尾上町
⑩ 桜木町
⑪ 港町
⑫ 真砂町
⑬ 福富町西通
⑭ 仲通
⑮ 東通
⑯ 伊勢佐木町
⑰ 末広町

索　引　図

横浜中

46002

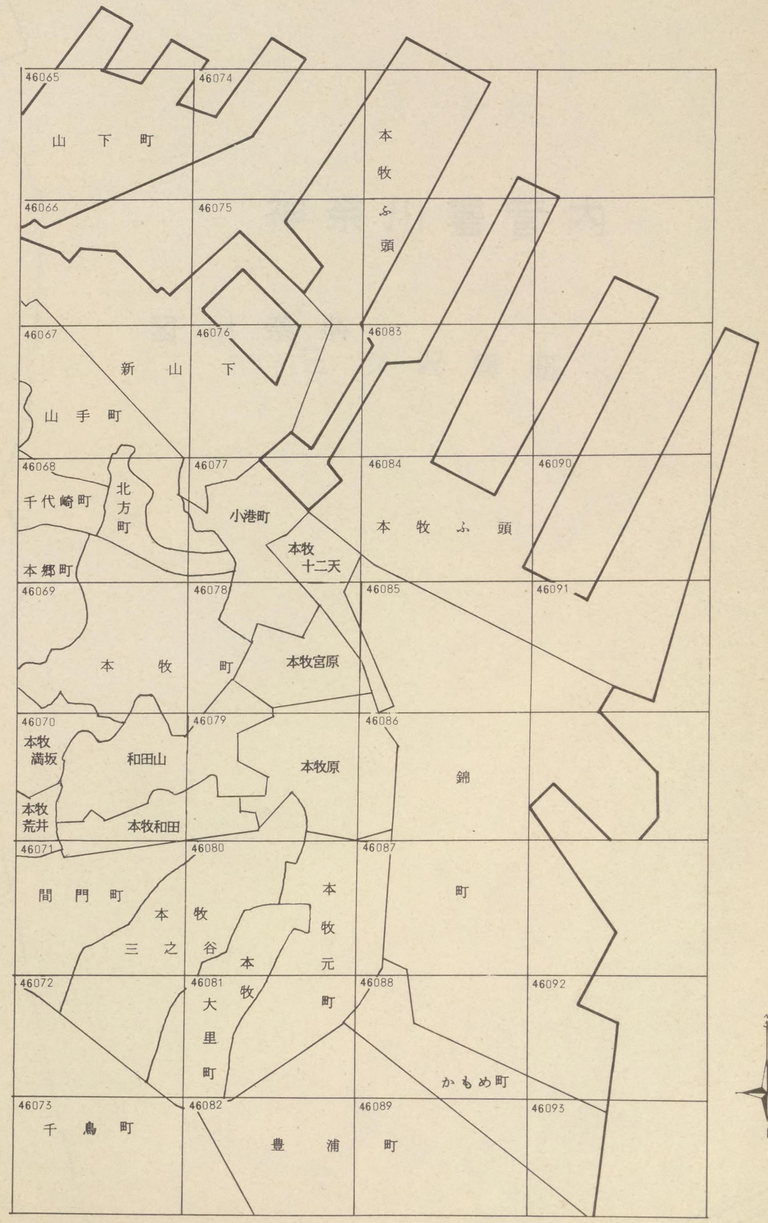

記号	借地権割合	記号	借地権割合
A	90%	E	50%
B	80%	F	40%
C	70%	G	30%
D	60%	H	20%

繁華街・高度商業地区
道路を中心として全地域
道路沿い

普通商業地区
併用住宅地区
全地域
北側道路沿い
南側全地域

中小工場地区
北側全地域
南側道路沿い
南側全地域

大工場地区
北側全地域
南側道路沿い
北側全地域

普通住宅地区
家内工業地区
無印は全地域

46003

神奈川区

50014

神奈川署管内

北軽井沢

46011

46004

横浜中（西区）

46003

三ツ沢中町

神奈川署管内

三ツ沢南町

130D

北軽井沢

111D

記号	借地権割合	記号	借地権割合
A	90%	E	50%
B	80%	F	40%
C	70%	G	30%
D	60%	H	20%

繁華街・高度商業地区
道路を中心として全地域
道路沿い

普通商業地区 併用住宅地区
全地域
北側道路沿い
南側全地域

中小工場地区
北側全地域
南側道路沿い
南側全地域

大工場地区
北側全地域
南側道路沿い
北側全地域

普通住宅地区 家内工業地区
無印は全地域

46004

神奈川署管内

神奈川区

保土ケ谷区

保土ケ谷署管内

鎌谷町

宮

浅

122D 34-6 25-15 113D 116D 25-6 113D 106D 110D 106D 44 25-2 110D 42-2

46003

50015 神奈川署管内 北軽井沢 46012 宮ケ谷 浅間台

46005

横浜中 (西区)

46004

三ツ沢南町 130D 40 111D 118D 111D 37-6 43 36-7 35 44-8 44-7 北軽井沢 105D 33-3 128D 150D 127D 19-2 市平沼記念体育館 50-1 128D 50-2 101D 西区 ㊏軽井沢中学校 24-3 53 51 52-5 105D 52-2 128D 21-2 165D 宮ケ谷アパート 58-6 52-6 132D 59-1 61-1 61-4 116D 130D 52-6 58-3 28-2 57-5 140D 58-4 145D 136D ケ谷 103D 56-5 150D 三ツ沢ハイタウン 54-5 56-9 138D 52-1 60 55-8 54-10 14-2 119D 119D 94D 56-7 110D 宮ケ谷台公園 55-4 88D 119D 5-2 88D 14-8 6-7 133D 間台 106D 121D 119D 113D 23

記号	借地権割合	記号	借地権割合
A	90%	E	50%
B	80%	F	40%
C	70%	G	30%
D	60%	H	20%

繁華街・高度商業地区
道路を中心として全地域
道路沿い

普通商業地区
併用住宅地区
全地域
北側道路沿い
南側全地域

中小工場地区
北側全地域
南側道路沿い
南側全地域

大工場地区
北側全地域
南側道路沿い
北側全地域

普通住宅地区
家内工業地区
無印は全地域

46005

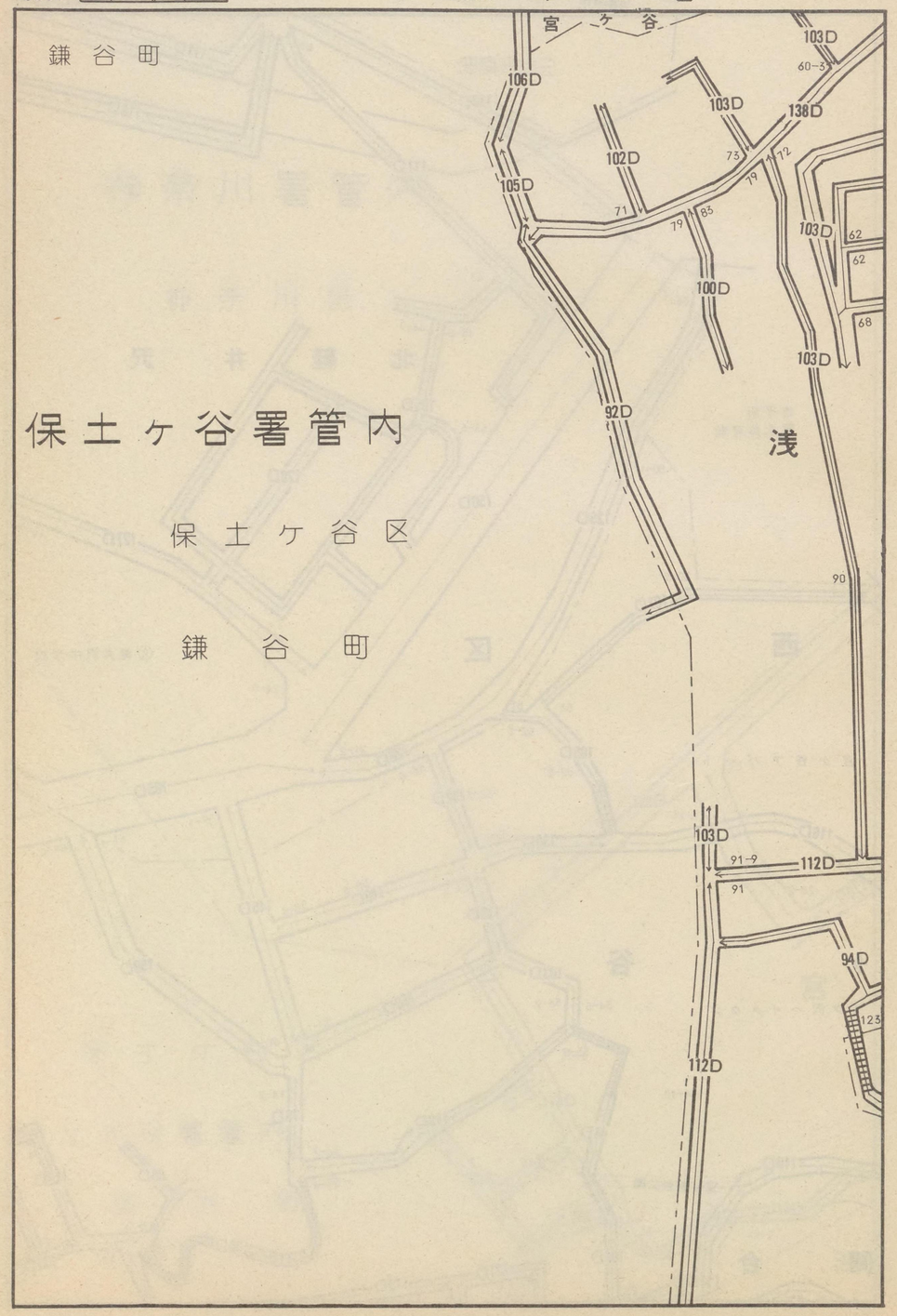

46004

46013

46006

横浜中
(西区)

46005

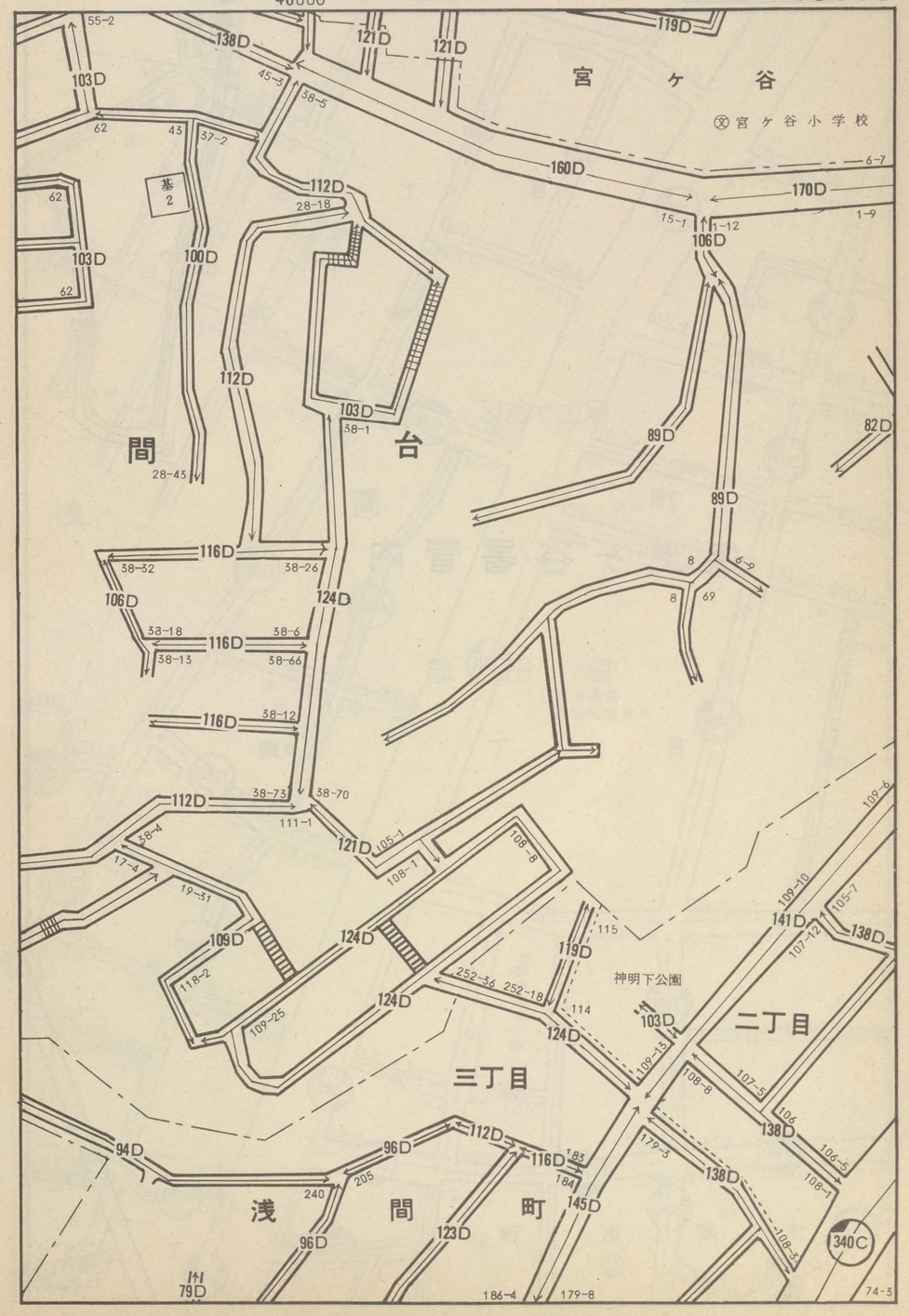

記号	借地権割合	記号	借地権割合
A	90%	E	50%
B	80%	F	40%
C	70%	G	30%
D	60%	H	20%

繁華街・高度商業地区
道路を中心として全地域
道路沿い

普通商業地区
併用住宅地区
全地域
北側道路沿い
南側全地域

中小工場地区
北側全地域
南側道路沿い
南側全地域

大工場地区
北側全地域
南側道路沿い
北側全地域

普通住宅地区
家内工業地区
無印は全地域

46006

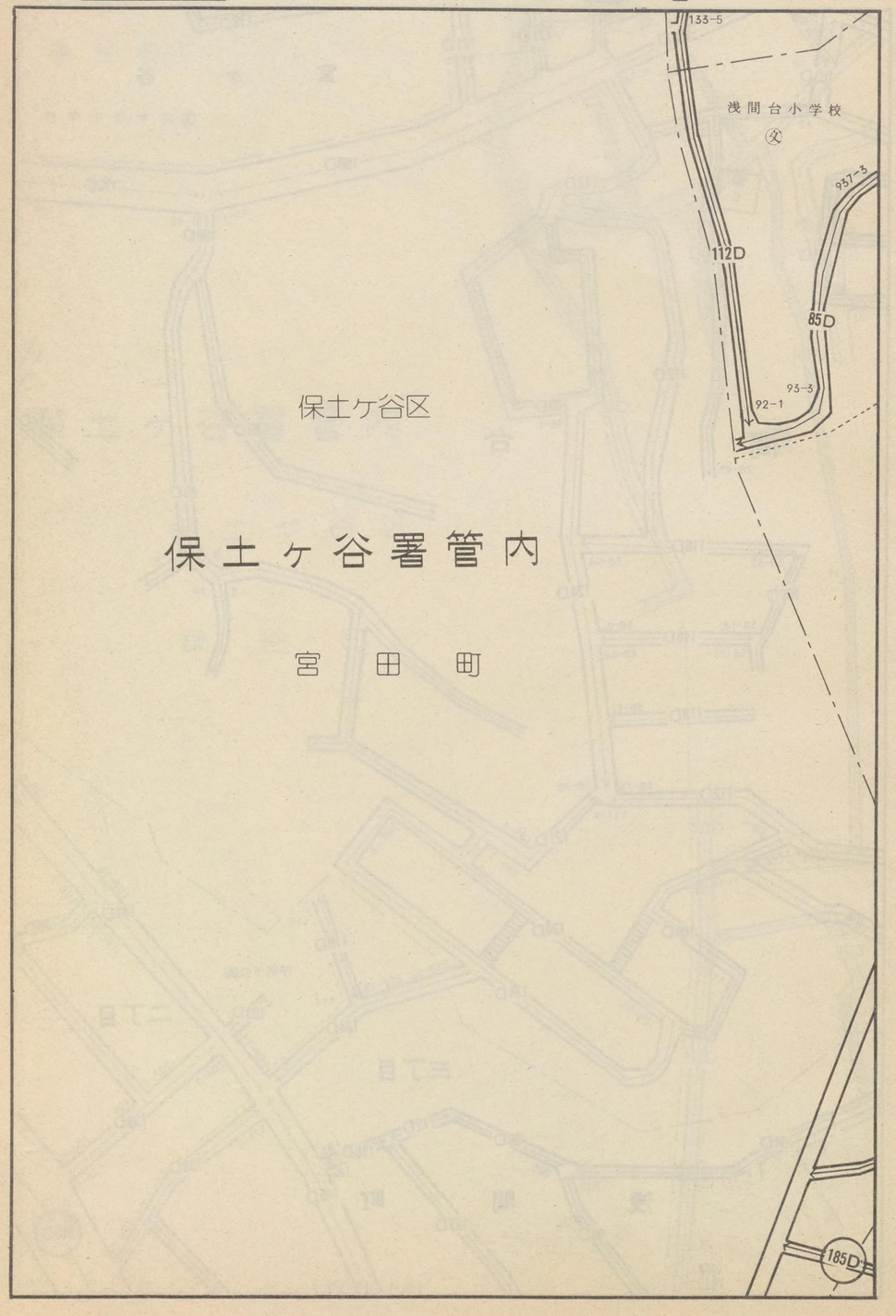

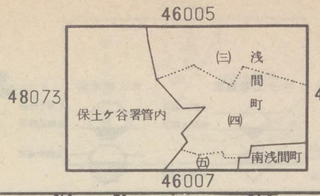

横浜中
(西区)

46006

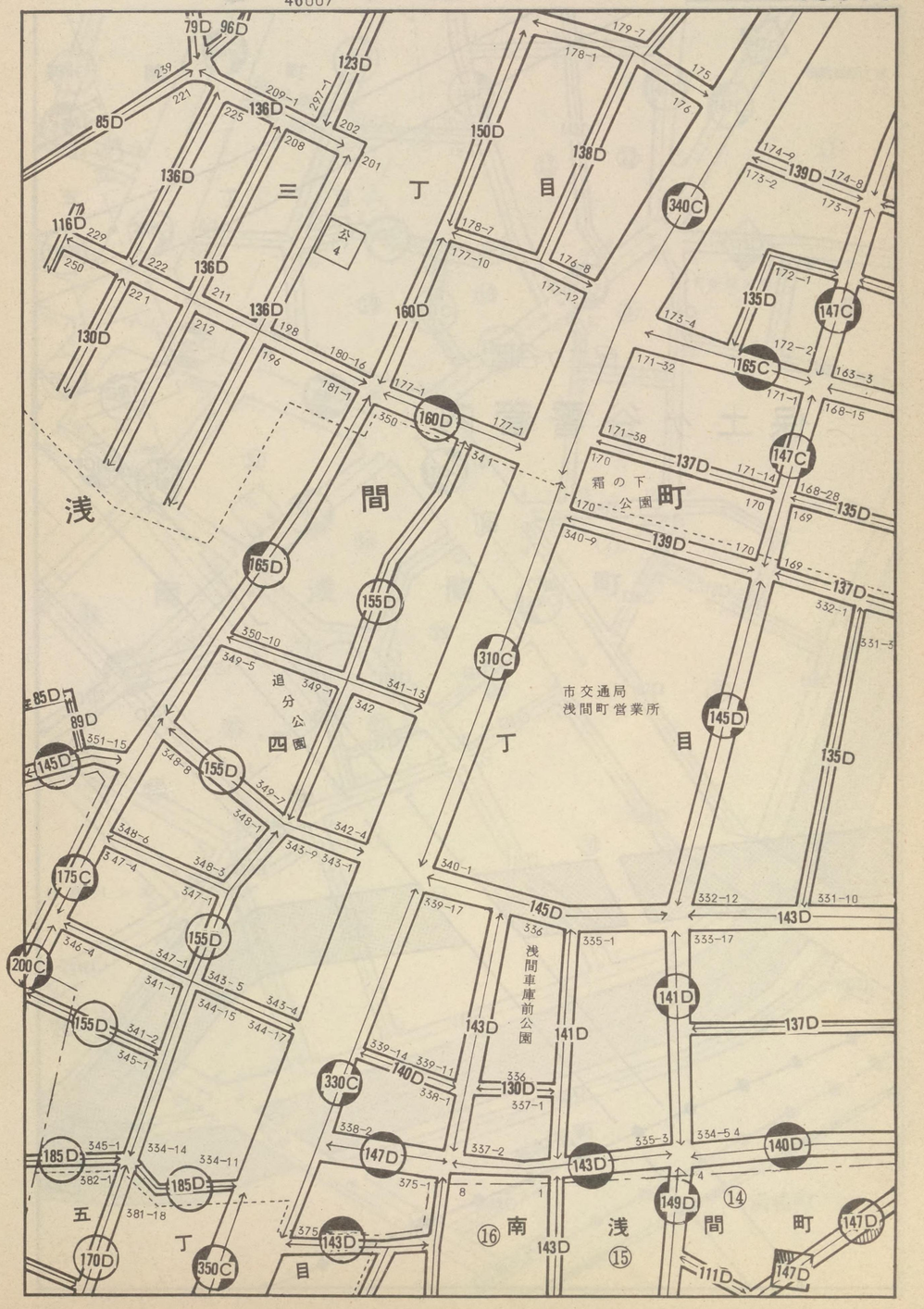

記号	借地権割合	記号	借地権割合
A	90%	E	50%
B	80%	F	40%
C	70%	G	30%
D	60%	H	20%

繁華街・高度商業地区
道路を中心として全地域
道路沿い

普通商業地区
併用住宅地区
全地域
北側道路沿い
南側全地域

中小工場地区
北側全地域
南側道路沿い
南側全地域

大工場地区
北側全地域
南側道路沿い
北側全地域

普通住宅地区
家内工業地区
無印は全地域

46007

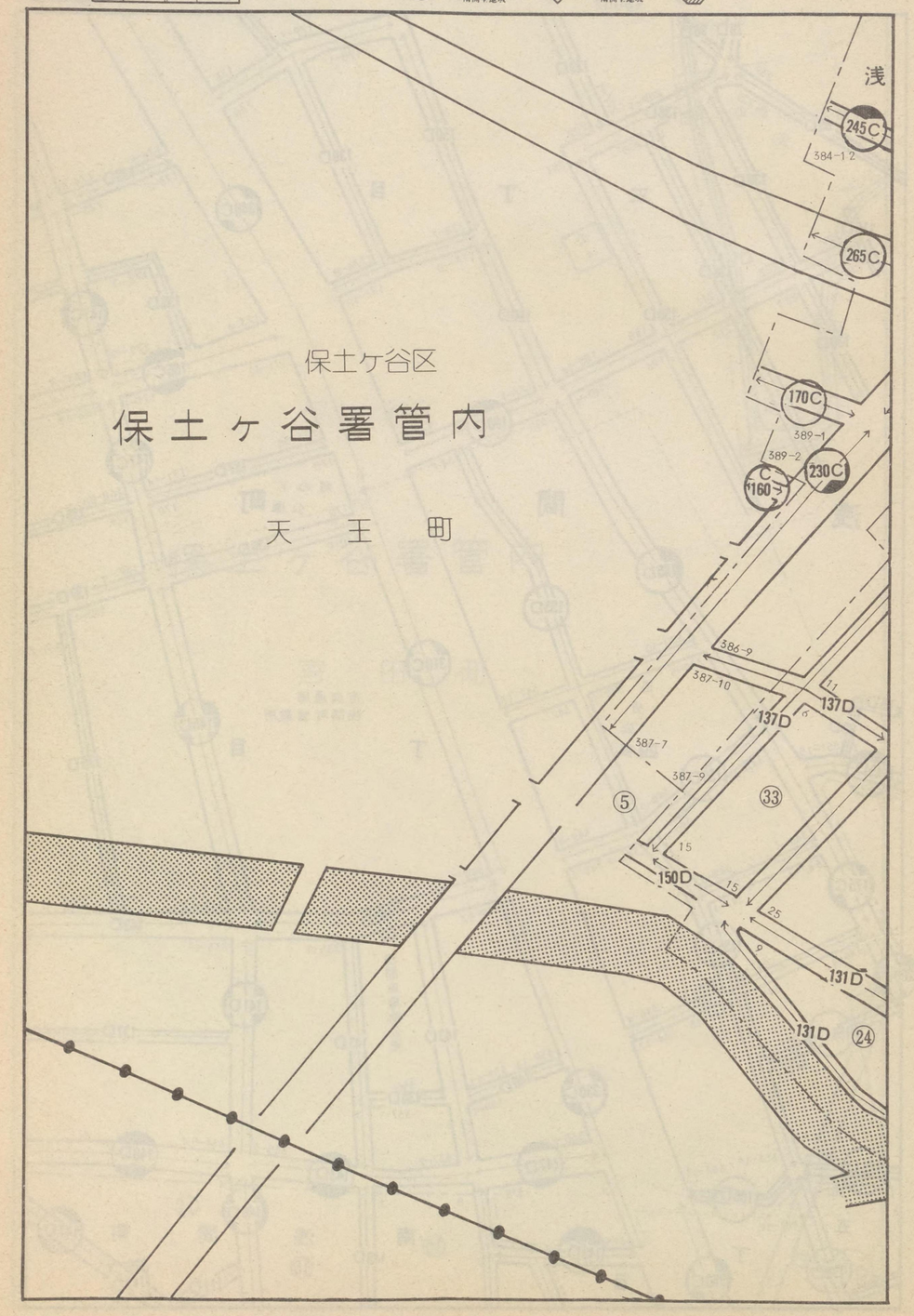

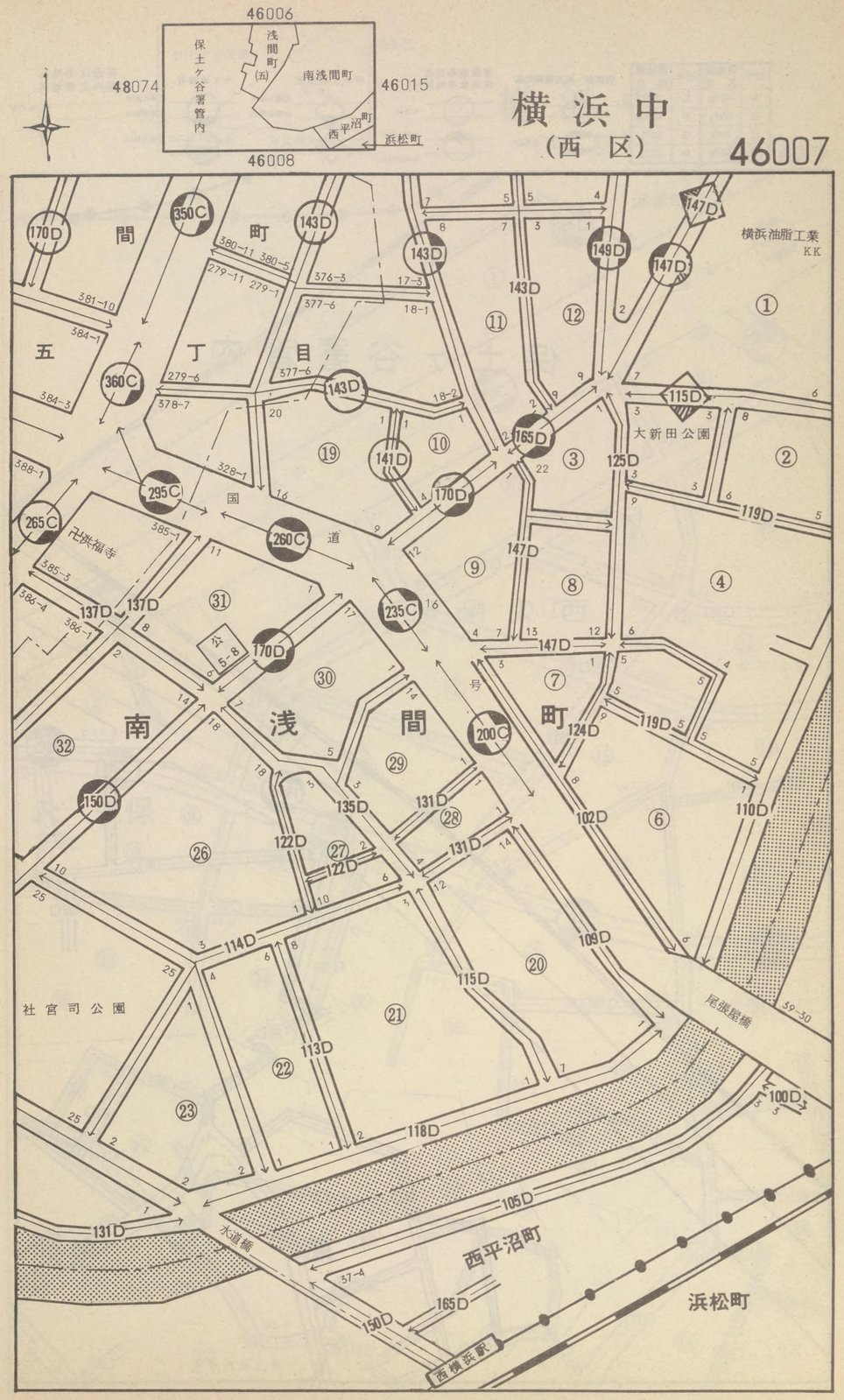

記号	借地権割合	記号	借地権割合
A	90%	E	50%
B	80%	F	40%
C	70%	G	30%
D	60%	H	20%

46008

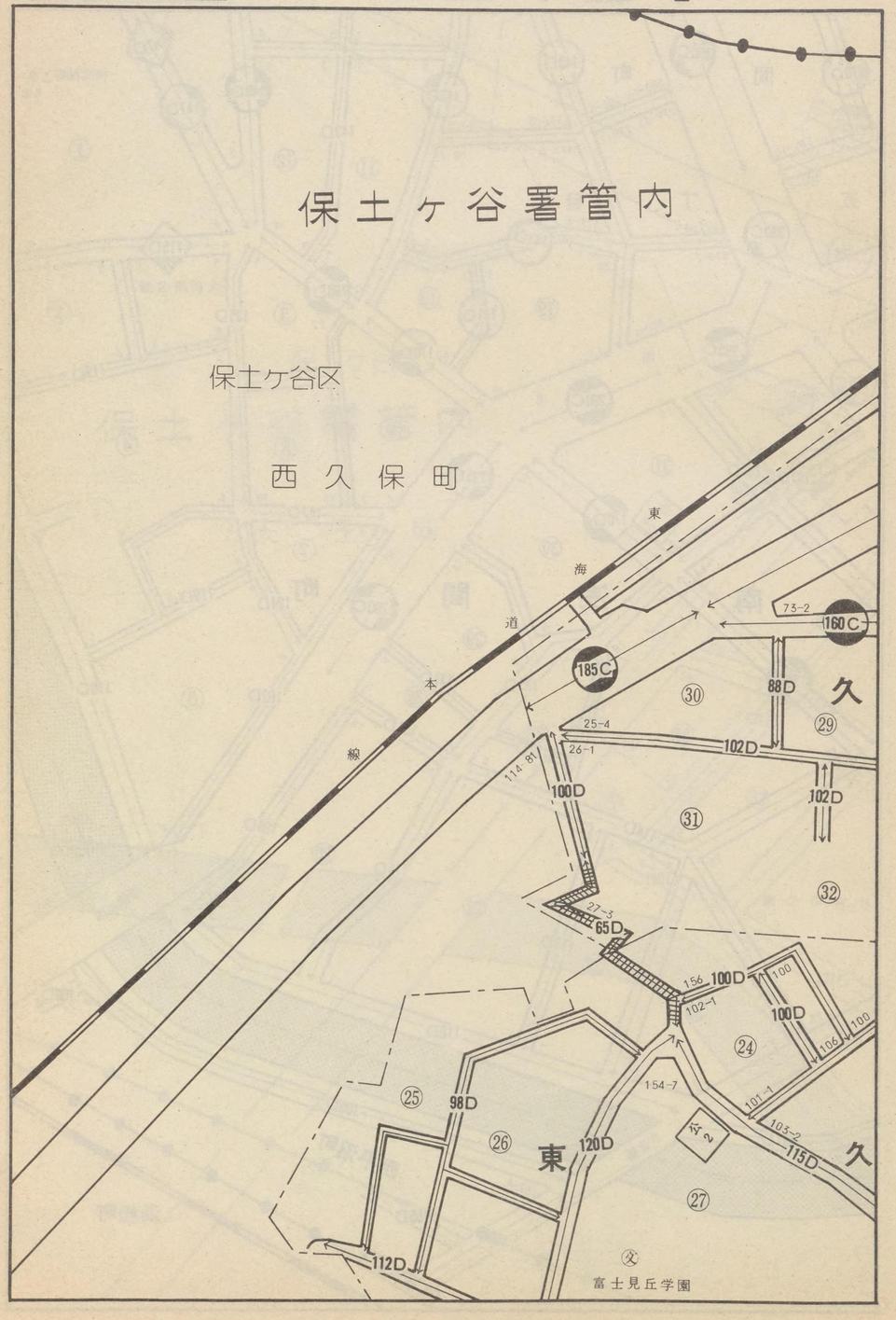

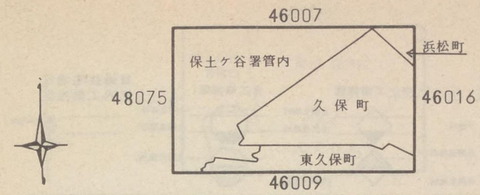

横浜中
(西区)

46008

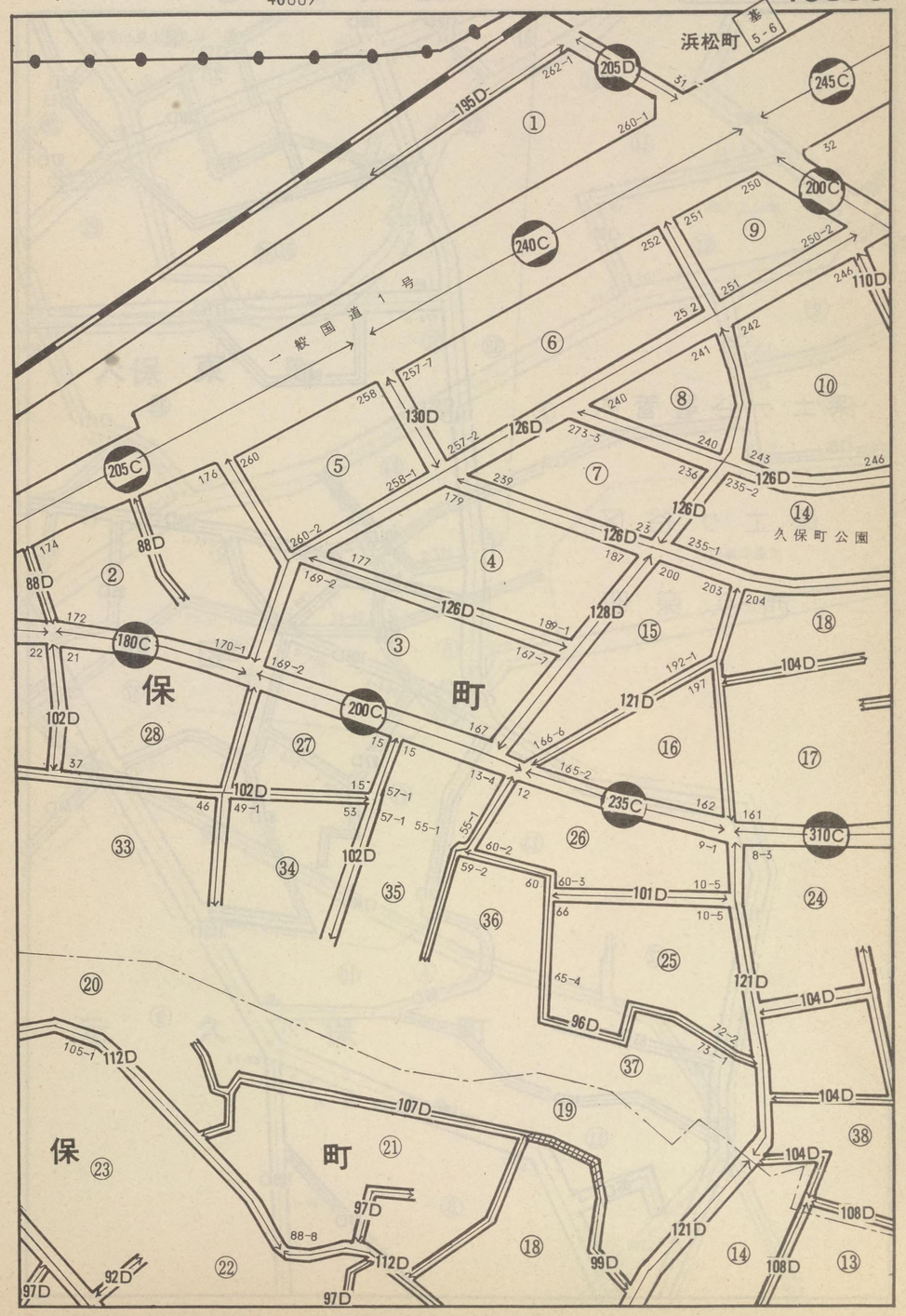

記号	借地権割合	記号	借地権割合
A	90%	E	50%
B	80%	F	40%
C	70%	G	30%
D	60%	H	20%

繁華街・高度商業地区
道路を中心として全地域
道路沿い

普通商業地区
併用住宅地区
全地域
北側道路沿い
南側全地域

中小工場地区
北側全地域
南側道路沿い
南側全地域

大工場地区
北側全地域
南側道路沿い
北側全地域

普通住宅地区
家内工業地区
無印は全地域

46009

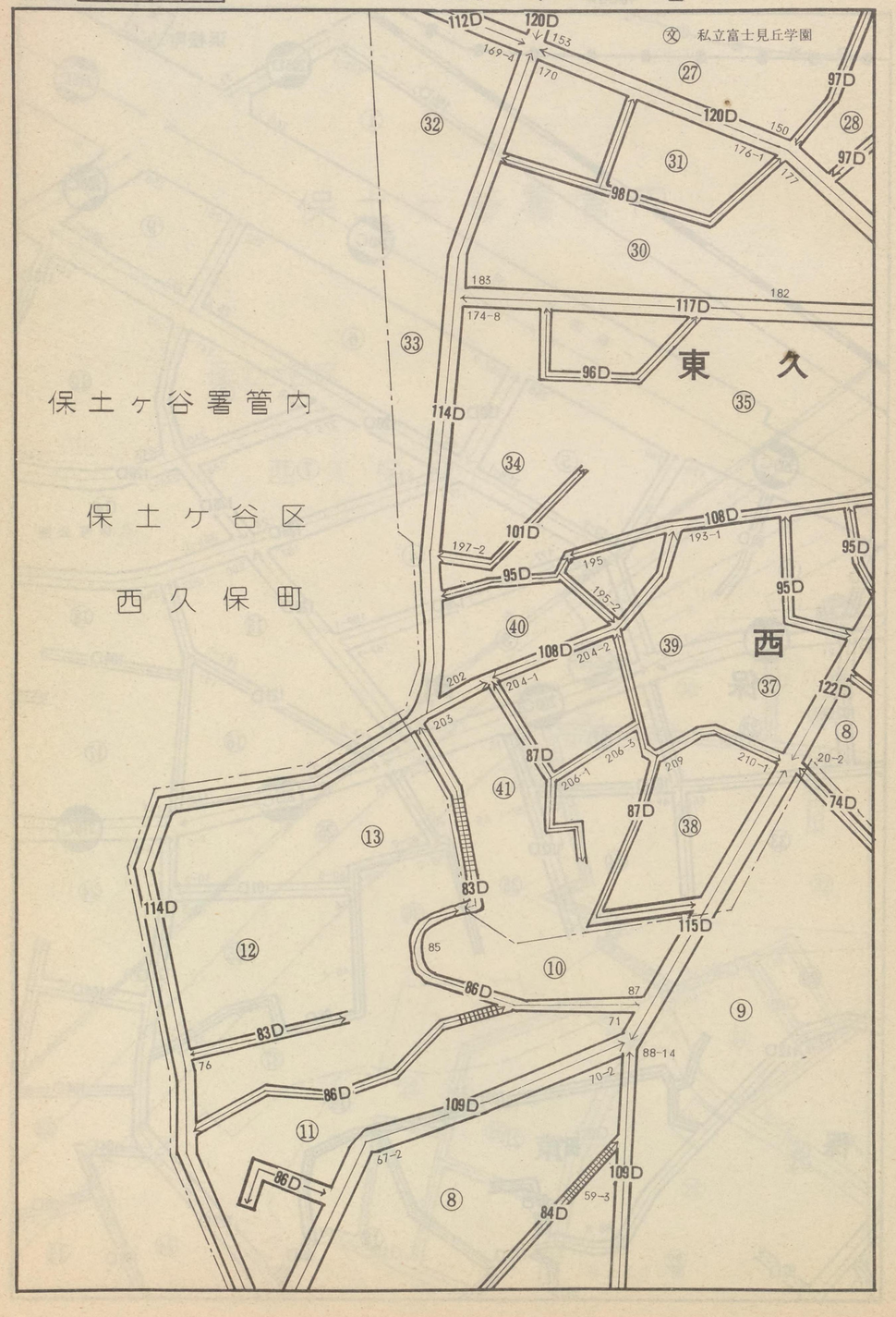

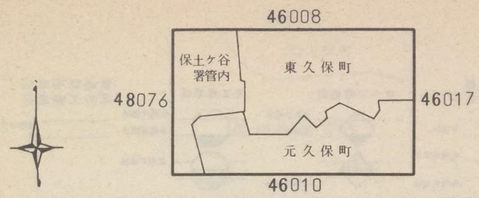

横浜中
(西区)

46009

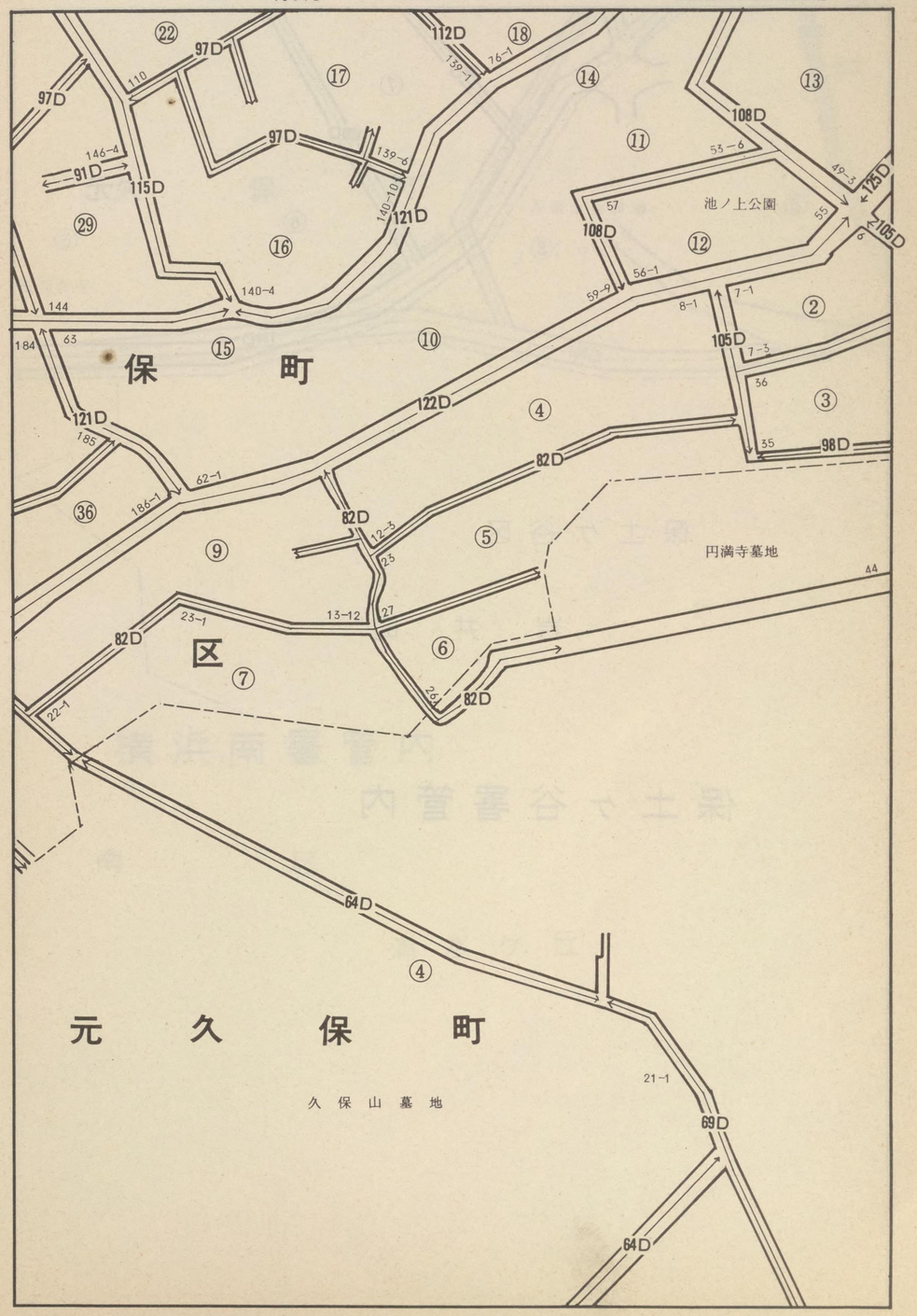

記号	借地権割合	記号	借地権割合
A	90%	E	50%
B	80%	F	40%
C	70%	G	30%
D	60%	H	20%

繁華街・高度商業地区
道路を中心として全地域
道路沿い

普通商業地区
併用住宅地区
全地域
北側道路沿い
南側全地域

中小工場地区
北側全地域
南側道路沿い
南側全地域

大工場地区
北側全地域
南側道路沿い
北側全地域

普通住宅地区
家内工業地区
無印は全地域

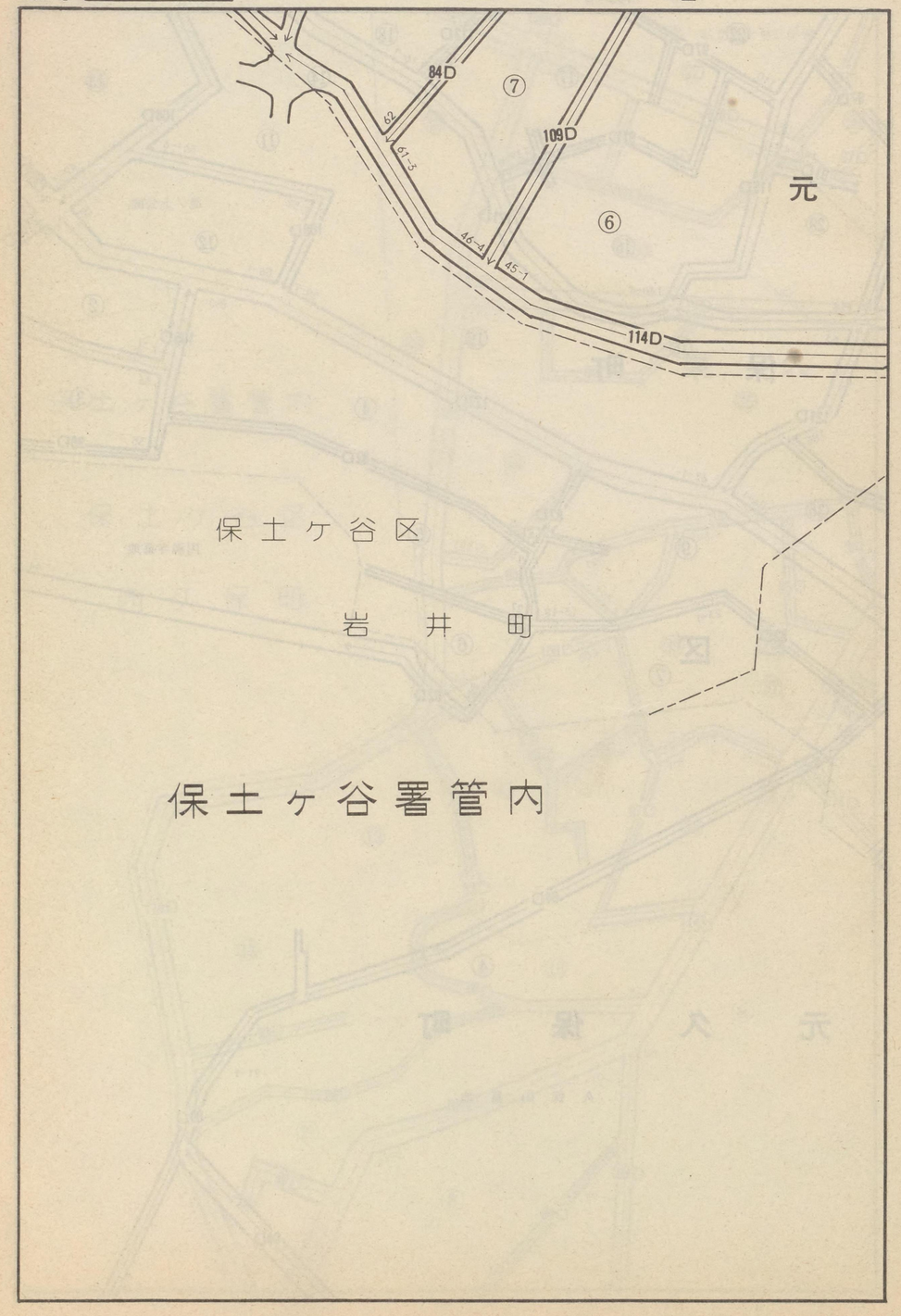

保土ヶ谷署管内

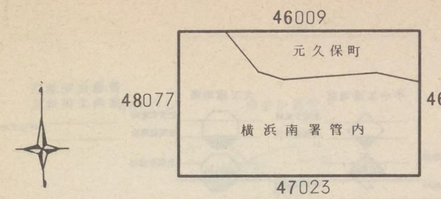

横浜中（西区）

46010

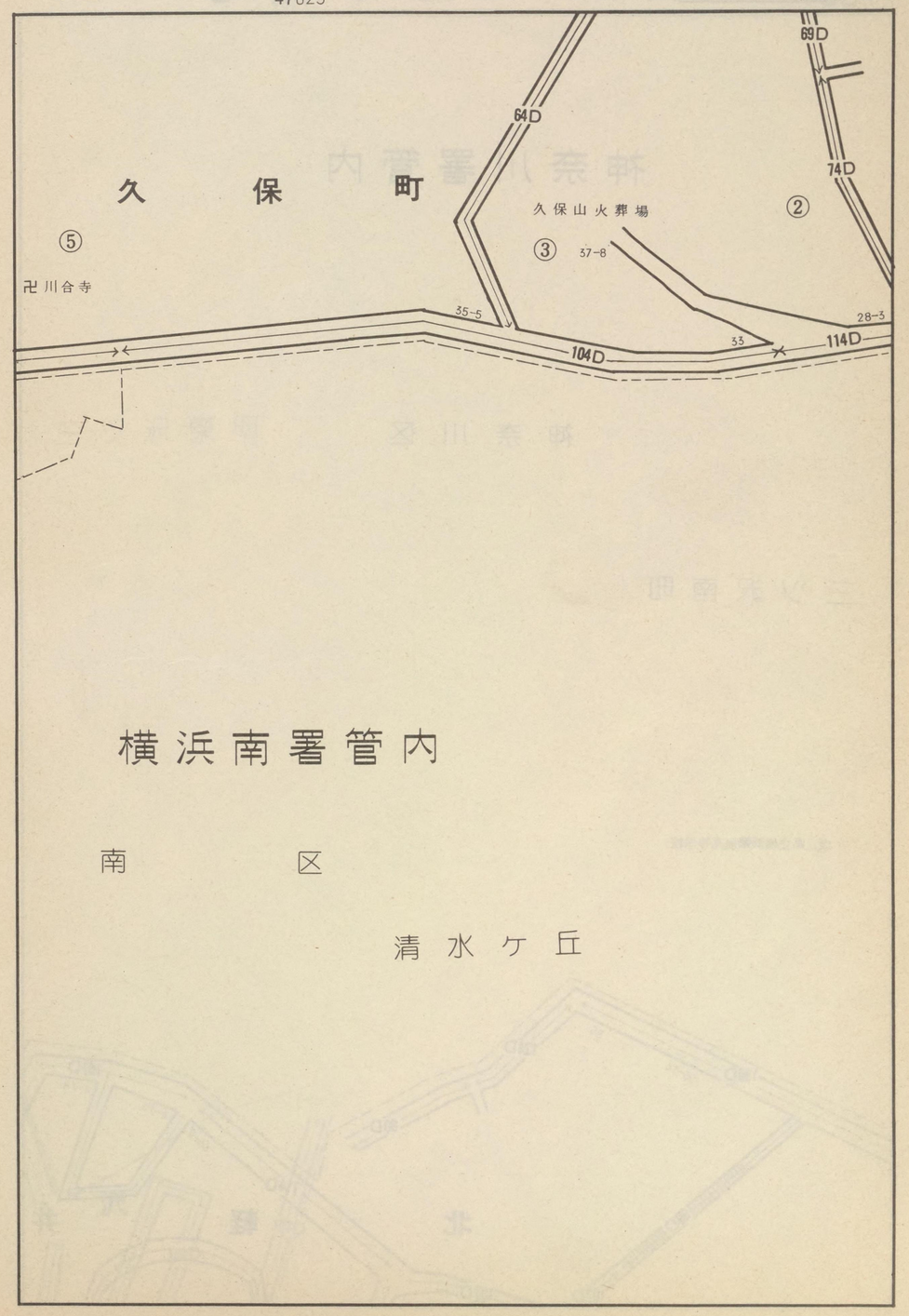

横浜南署管内

南区

清水ケ丘

記号	借地権割合	記号	借地権割合
A	90%	E	50%
B	80%	F	40%
C	70%	G	30%
D	60%	H	20%

繁華街・高度商業地区
道路を中心として全地域
道路沿い

普通商業地区
併用住宅地区
全地域
北側道路沿い
南側全地域

中小工場地区
北側全地域
南側道路沿い
南側全地域

大工場地区
北側全地域
南側道路沿い
北側全地域

普通住宅地区
家内工業地区
無印は全地域

46011

神奈川署管内

神奈川区

三ツ沢南町

㊏ 県立横浜翠嵐高等学校

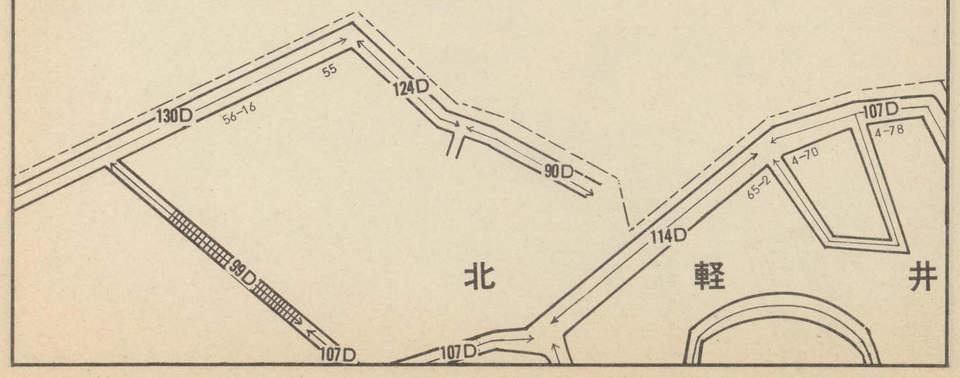

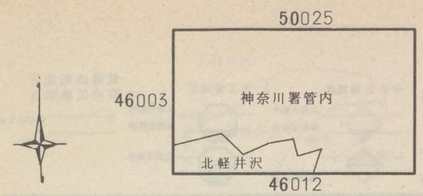

横浜中
(西区)

46011

三ツ沢東町

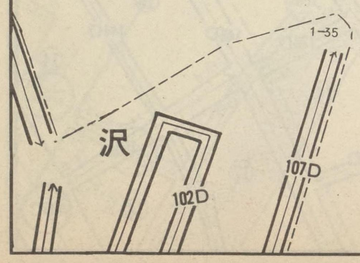

記号	借地権割合	記号	借地権割合
A	90%	E	50%
B	80%	F	40%
C	70%	G	30%
D	60%	H	20%

繁華街・高度商業地区
道路を中心として全地域
道路沿い

普通商業地区
併用住宅地区
全地域
北側道路沿い
南側全地域

中小工場地区
北側全地域
南側道路沿い
南側全地域

大工場地区
北側全地域
南側道路沿い
北側全地域

普通住宅地区
家内工業地区
無印は全地域

46012

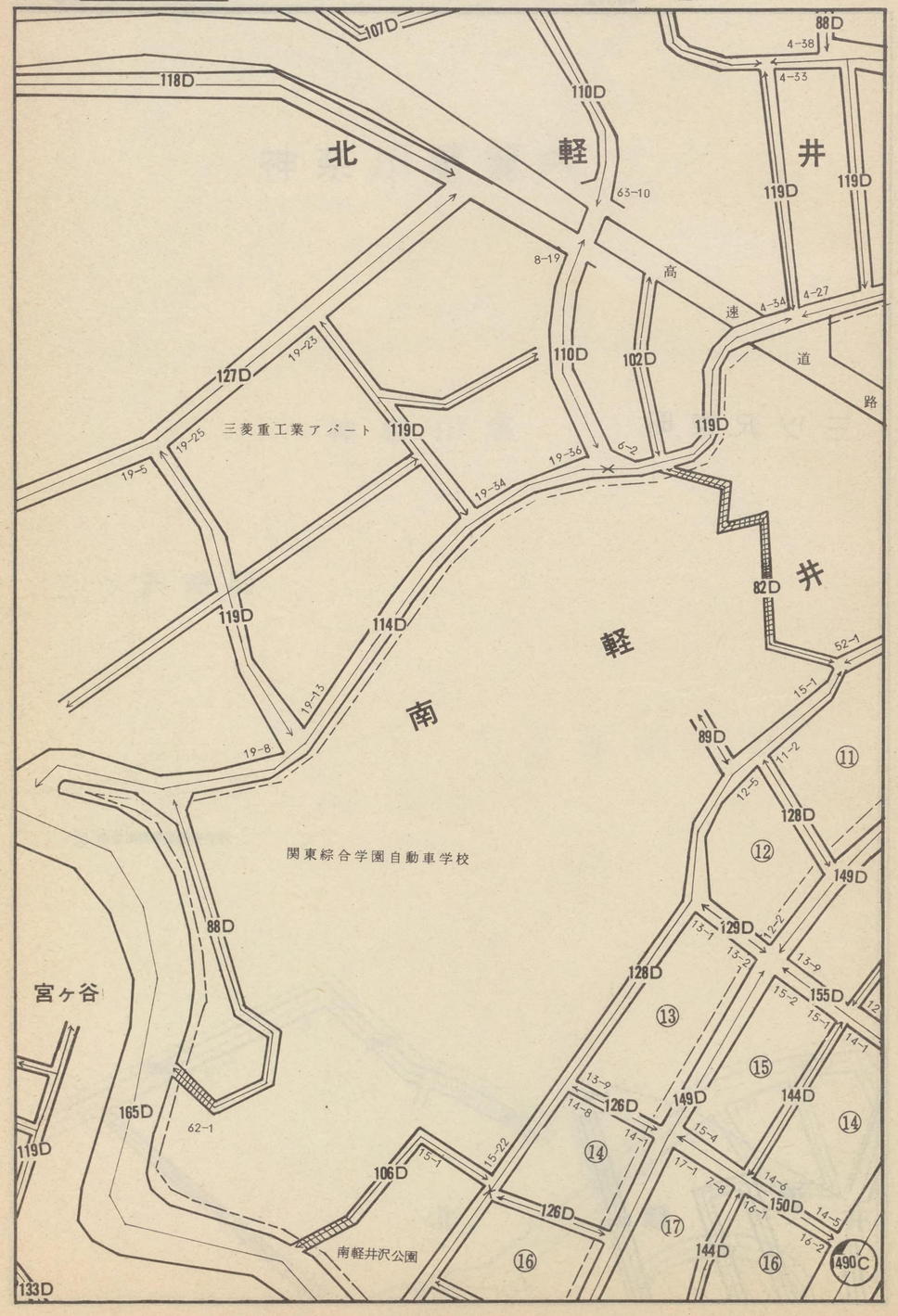

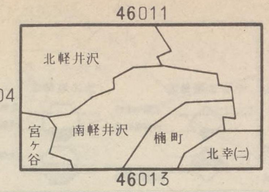

横浜中（西区） 46012

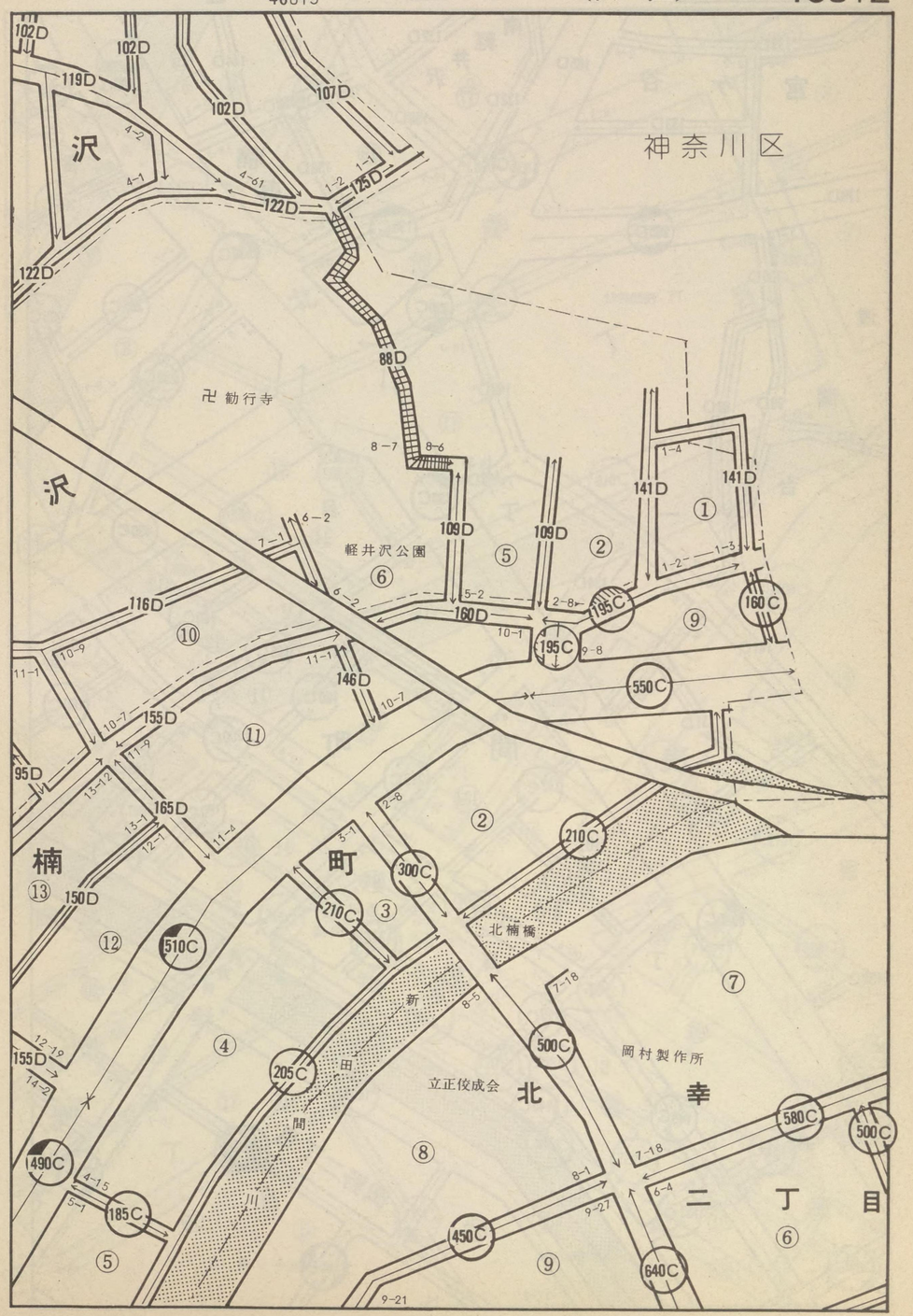

記号	借地権割合	記号	借地権割合
A	90%	E	50%
B	80%	F	40%
C	70%	G	30%
D	60%	H	20%

繁華街・高度商業地区
道路を中心として全地域
道路沿い

普通商業地区
併用住宅地区
全地域
北側道路沿い
南側全地域

中小工場地区
北側全地域
南側道路沿い
南側全地域

大工場地区
北側全地域
南側道路沿い
北側全地域

普通住宅地区
家内工業地区
無印は全地域

46013

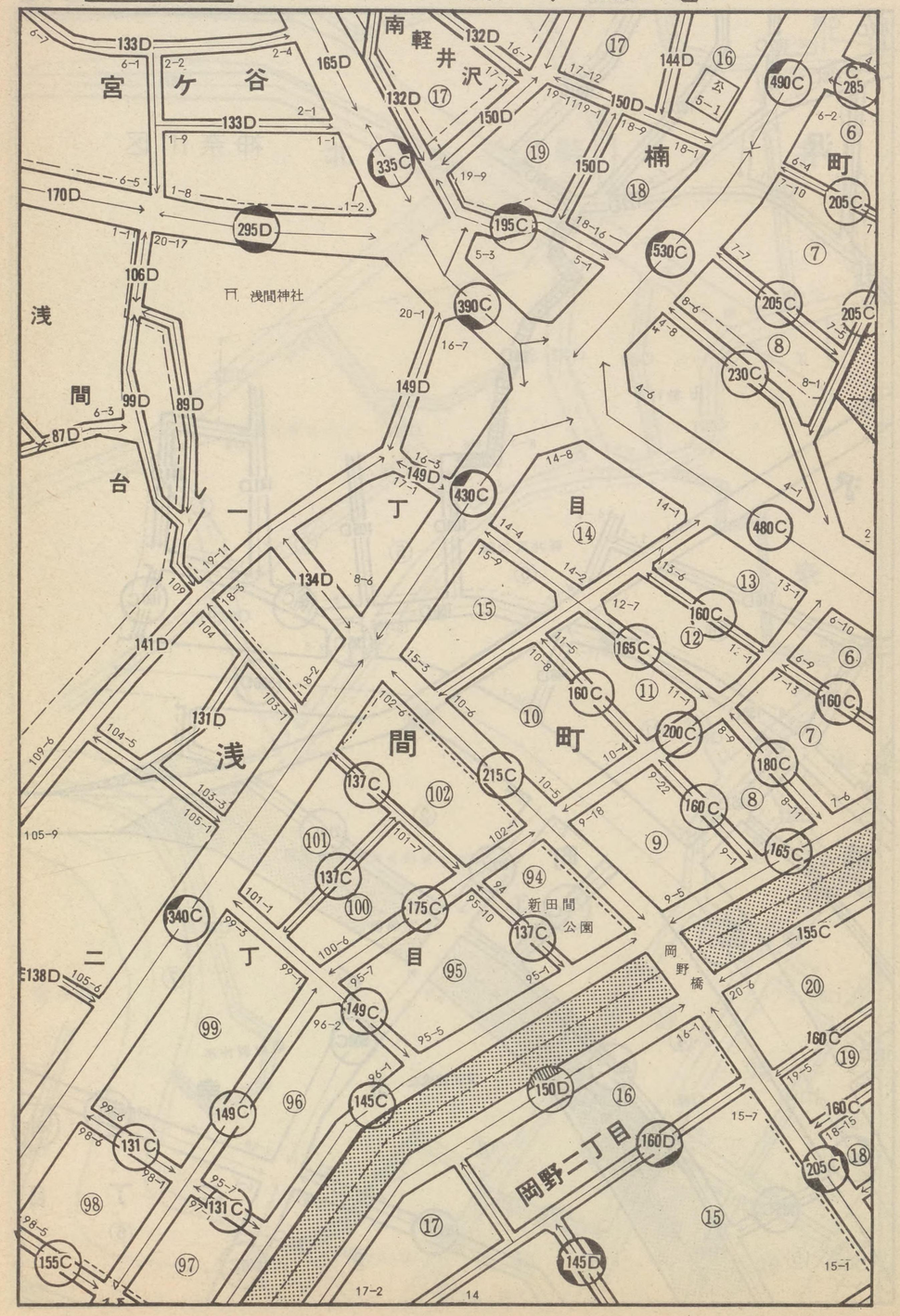

横浜中（西区）

46013

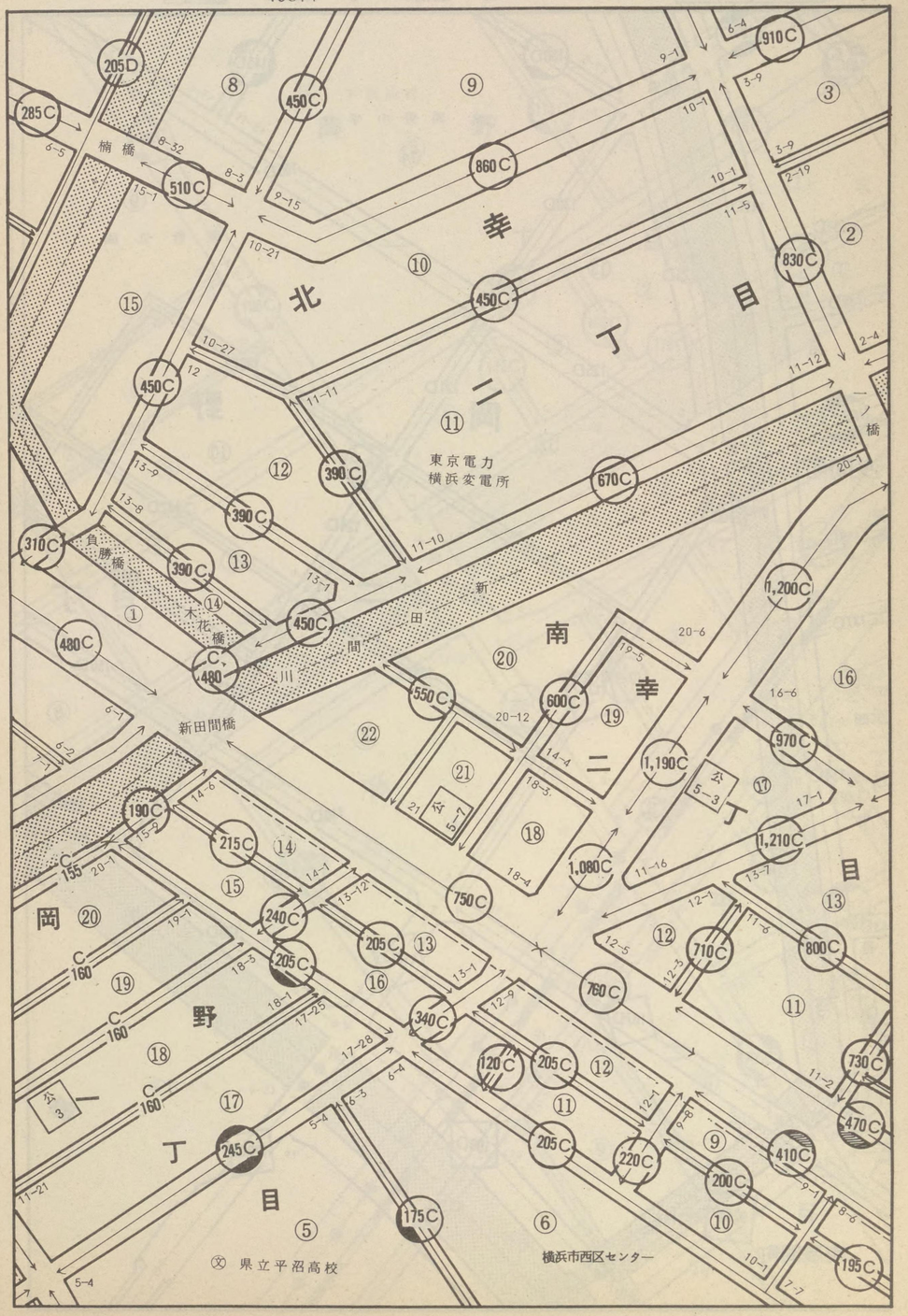

記号	借地権割合	記号	借地権割合
A	90%	E	50%
B	80%	F	40%
C	70%	G	30%
D	60%	H	20%

繁華街・高度商業地区
道路を中心として全地域
道路沿い

普通商業地区
併用住宅地区
全地域
北側道路沿い
南側全地域

中小工場地区
北側全地域
南側道路沿い
南側全地域

大工場地区
北側全地域
南側道路沿い
北側全地域

普通住宅地区
家内工業地区
無印は全地域

46014

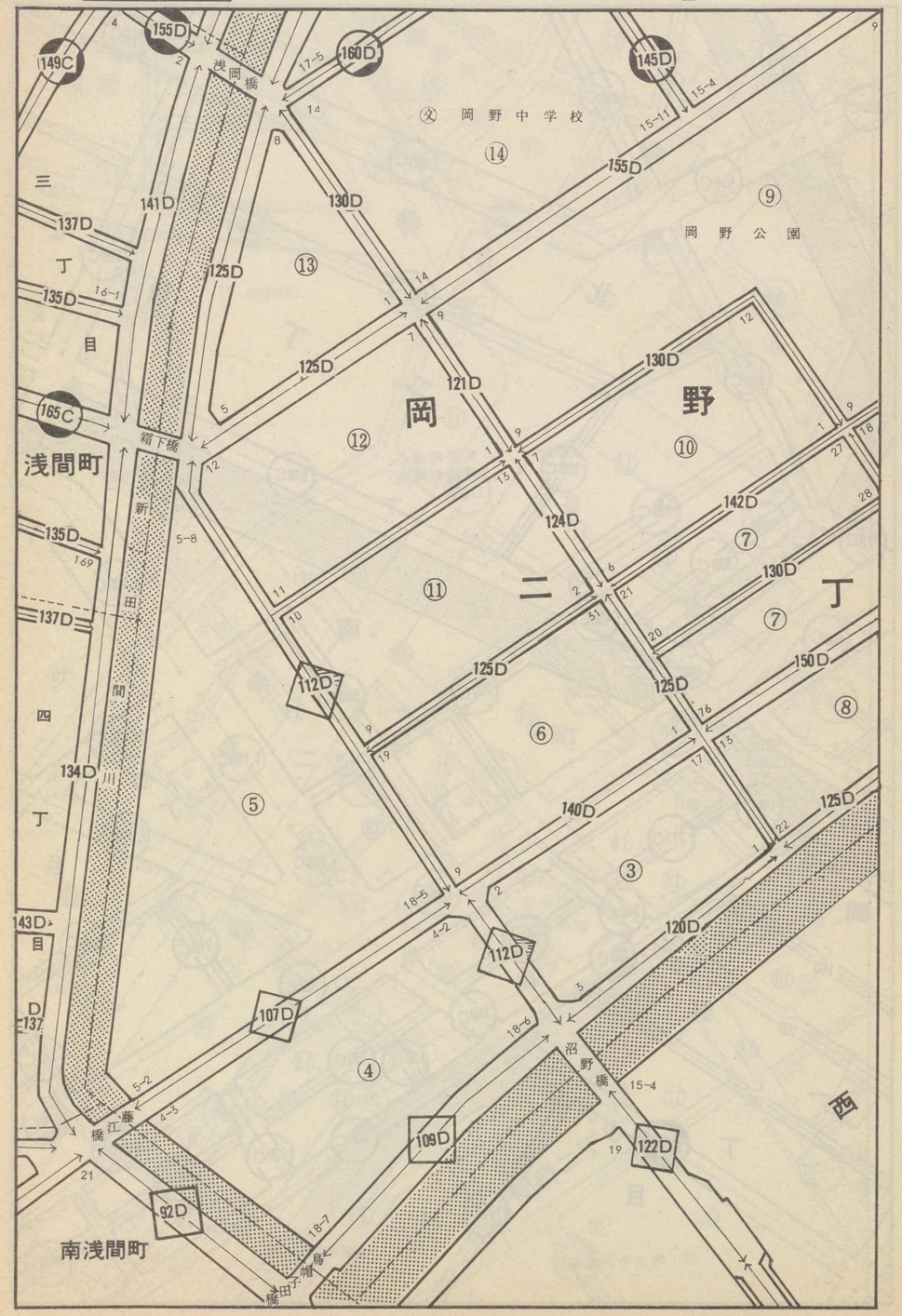

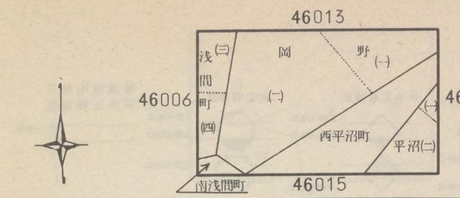

横浜中（西区）

46014

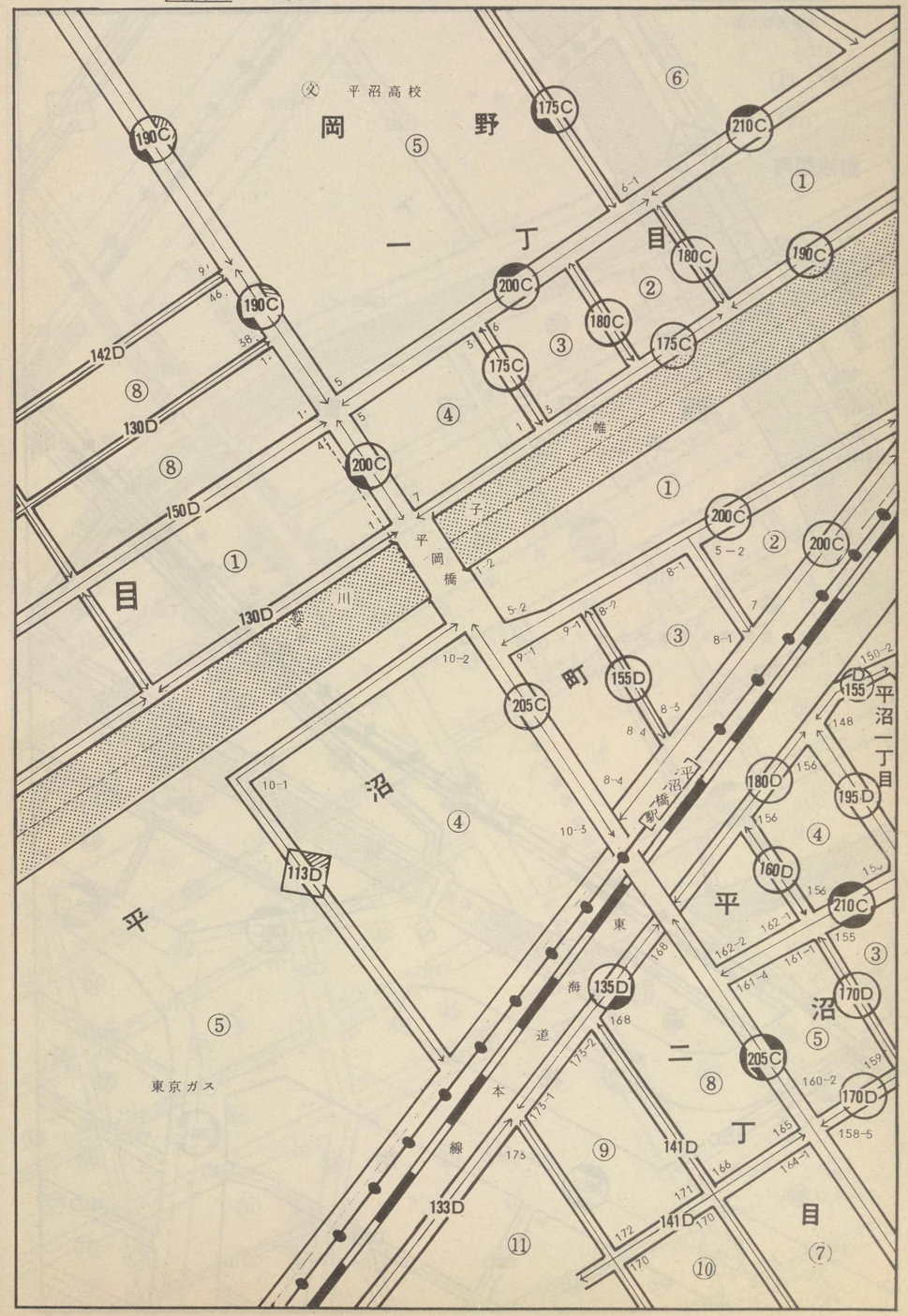

記号	借地権割合	記号	借地権割合
A	90%	E	50%
B	80%	F	40%
C	70%	G	30%
D	60%	H	20%

繁華街・高度商業地区
道路を中心として全地域
道路沿い

普通商業地区
併用住宅地区
全地域
北側全地域
南側道路沿い

中小工場地区
北側全地域
南側道路沿い
南側全地域

大工場地区
北側全地域
南側道路沿い
北側全地域

普通住宅地区
家内工業地区
無印は全地域

46015

横浜油脂工業
①
電線橋
南浅間町
109D
112D
115D
2
②
D
119
110D
西平沼町
相
119D
模
鉄
道
線
古河電気工業グラウンド
平
119D
119D
55
125D
53
54
220C
225C
40
23-1
32-1
186-15
浜松橋
32-3
浜
松
町
15
197-1
国道16号
13
11
1
1
79
137D
145
39
143
137D
152-1
38
132-3
137D
131
37
中
265C
122D
9
69
245C
14
59
58
130D
130D
12
11
8

46014
南浅間町
西平沼町
平沼(二)
中央(二)
中央(一)
浜松町
46007
46022
46016

横浜中
(西区)
46015

177-1
178
131D
135D
交
平沼小学校
141D
141D
165-1
169
169
138D
124
18-2
178
179
丁
136D
177-8
178
目
石
崎
川
19-3
182-6
131D
二
178
136D
179
123D
25
37
125D
38
129D
129D
181-2
183-2
沼
扇田橋
43
22-2
125D
39
125D
36
230C
22
42
16-2
基5-3
号
央
15-1
4-5
131D
119D
44
48
41
中
道
235C
146D
119D
52
62
40-3
46
146D
29
19-4
119D
50
36-1
49
36-2
129D
39
61-1
56-2
51
52
142D
55-3
52
225C
47
49
48
137D
85-2
175C
戸部公園運動広場
18
160C
129D
14
105
65-2
72-2
66-1
117
112
41
央
137D
72-3
146
115
109
42
丁
140D
137D
114
110-4
140-1
157-2
106
43
97
137D
105
44
96-1
二
38
157-1
102
101
138D
118-3
37
127
126
31
118-5
120-3
125-1
147
137D
120-3
137D
143D
137D
32
93-9
137D
26
180C
186
264
146D
119D
81-4
46
目
81-3
45
87
87
138D
88
27
西前小学校
交
戸部公園
17
106
140
140
108
16
15
138D
110
109
145D
259
145
263
西区総合庁舎
5
杉山神社
13
129D
138D
111
81-1
84-1
84-2
81-7
135D
81-1
82-1
81-5
137D
81-5
47
50
137D
63
53
41
65-2
117
112
42
109
114
110-4
43
97
106
105
44
96-1
102
101
118-3
31
118-5
120-3
125-1
147
137D
120-3
137D
143D
137D
32
93-9
137D
26
180C
186
264
146D
119D

記号	借地権割合	記号	借地権割合
A	90%	E	50%
B	80%	F	40%
C	70%	G	30%
D	60%	H	20%

繁華街・高度商業地区
普通商業地区 併用住宅地区
中小工場地区
大工場地区
普通住宅地区 家内工業地区

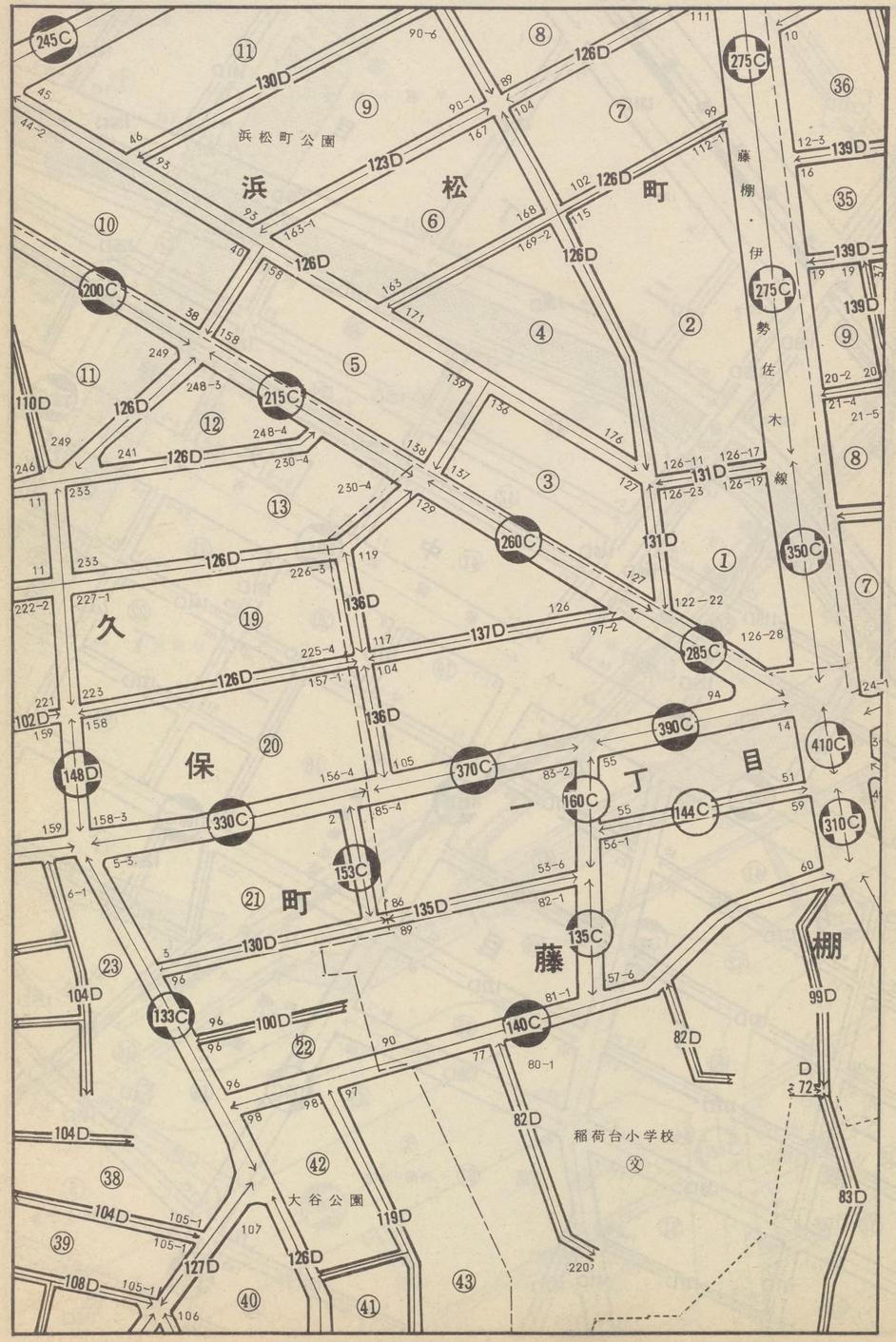

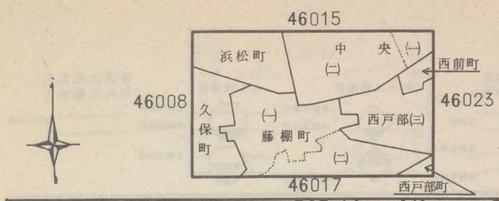

横浜中（西区） 46016

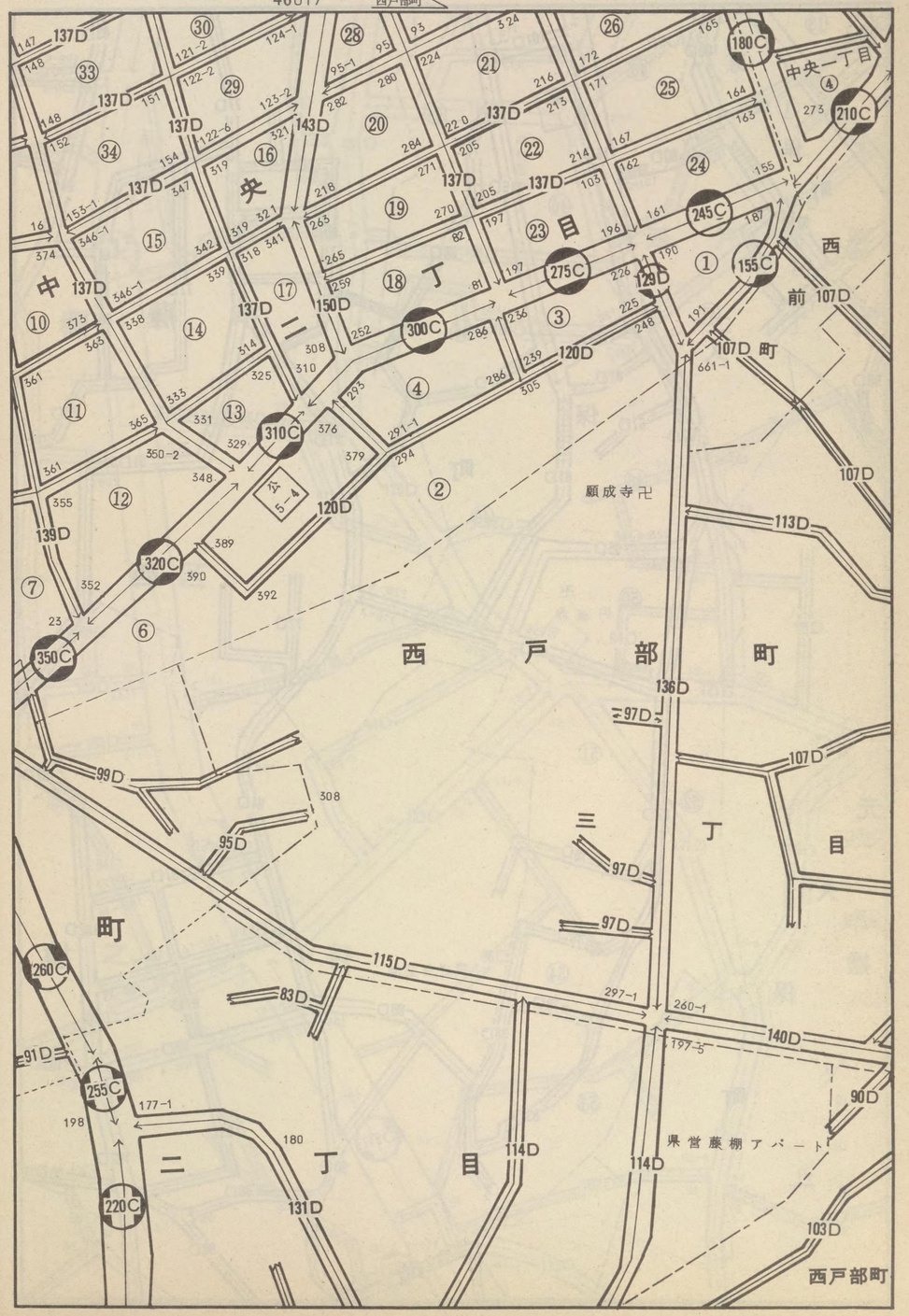

記号	借地権割合	記号	借地権割合
A	90%	E	50%
B	80%	F	40%
C	70%	G	30%
D	60%	H	20%

繁華街・高度商業地区
道路を中心として全地域
道路沿い

普通商業地区
併用住宅地区
全地域
北側道路沿い
南側全地域

中小工場地区
北側全地域
南側道路沿い
南側全地域

大工場地区
北側全地域
南側道路沿い
北側全地域

普通住宅地区
家内工業地区
無印は全地域

46017

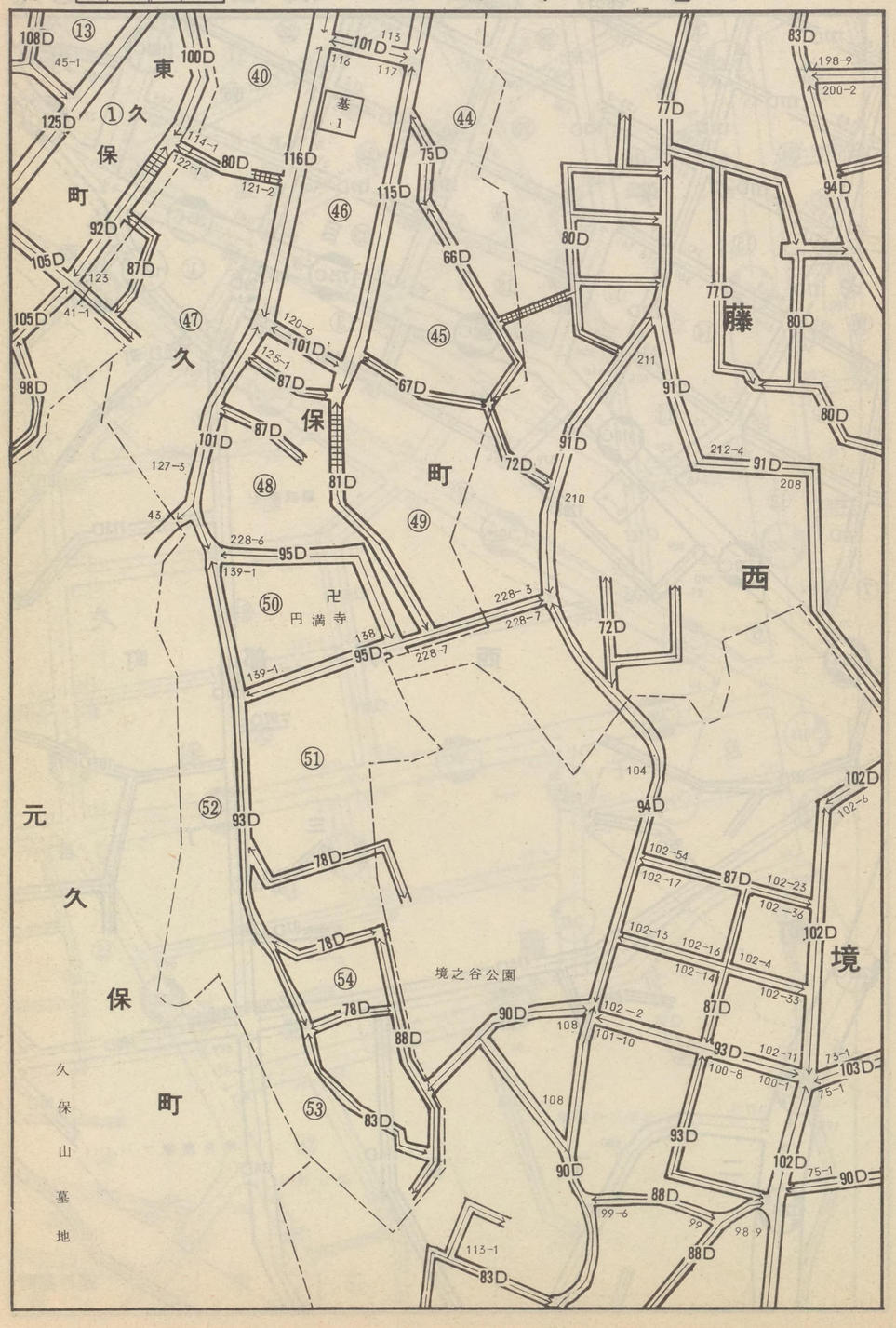

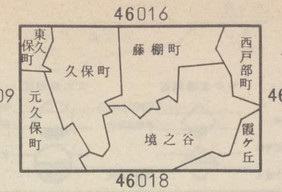

横浜中（西区）

46017

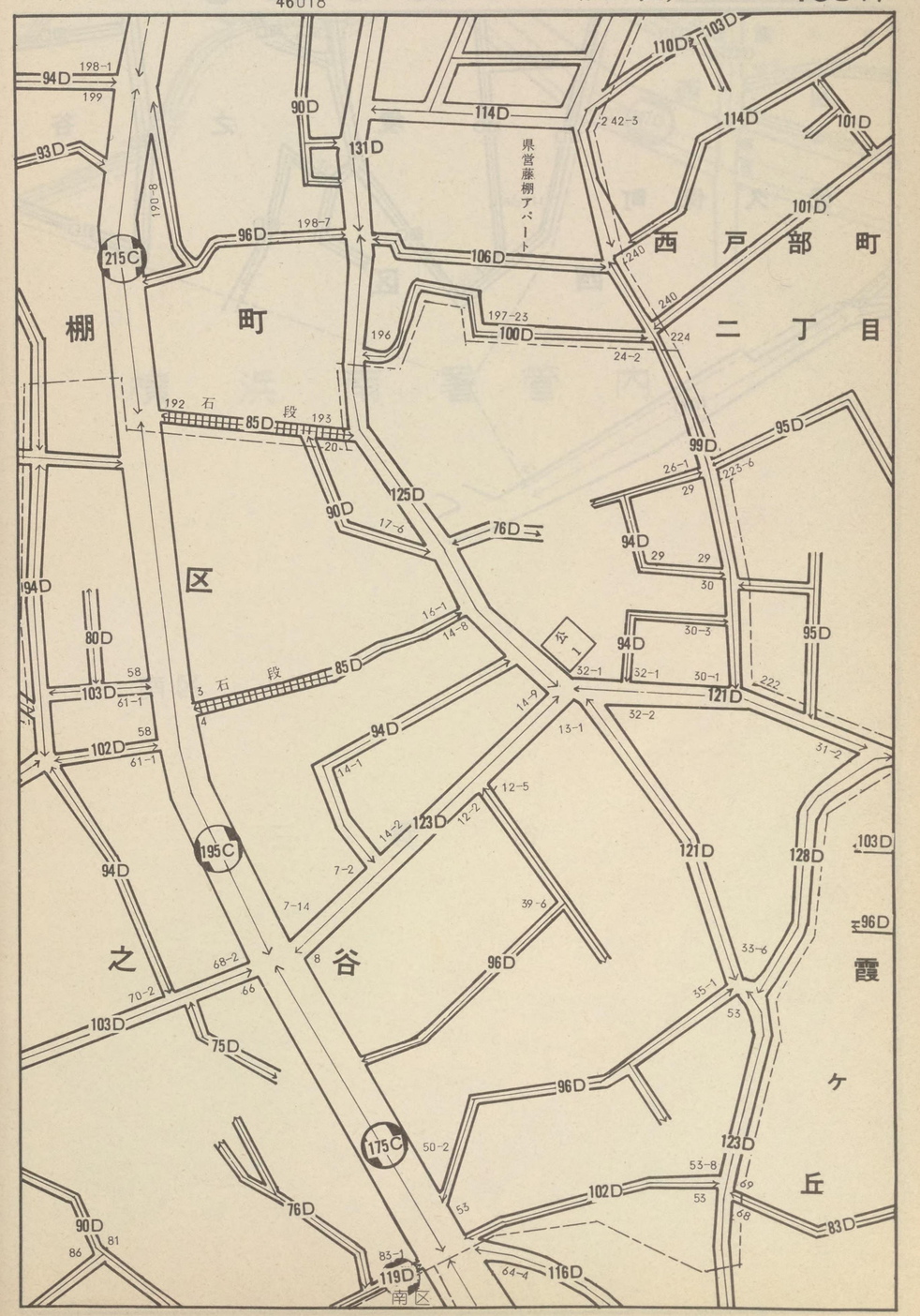

記号	借地権割合	記号	借地権割合
A	90%	E	50%
B	80%	F	40%
C	70%	G	30%
D	60%	H	20%

繁華街・高度商業地区
普通商業地区 併用住宅地区
中小工場地区
大工場地区
普通住宅地区 家内工業地区

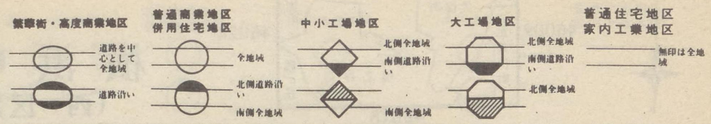

46018

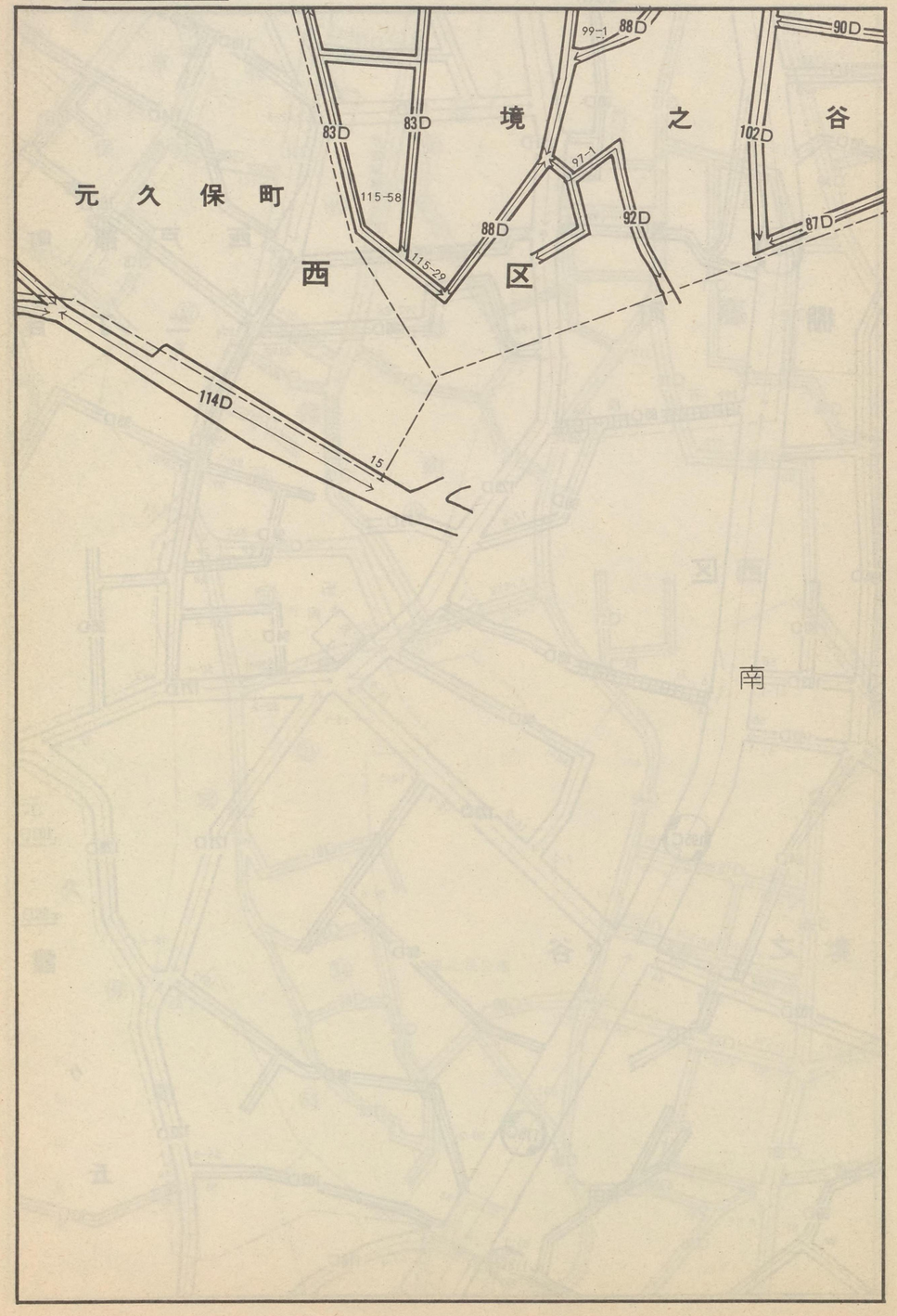

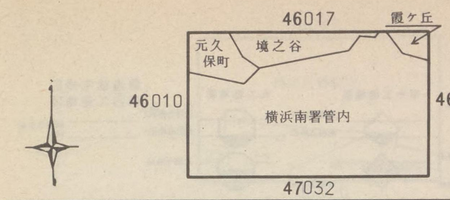

横浜中（西区） 46018

記号	借地権割合	記号	借地権割合
A	90%	E	50%
B	80%	F	40%
C	70%	G	30%
D	60%	H	20%

繁華街・高度商業地区
道路を中心として全地域
道路沿い

普通商業地区
併用住宅地区
全地域
北側道路沿い
南側全地域

中小工場地区
北側全地域
南側道路沿い
南側全地域

大工場地区
北側全地域
南側道路沿い
北側全地域

普通住宅地区
家内工業地区
無印は全地域

神奈川署管内

神奈川区

鶴屋町

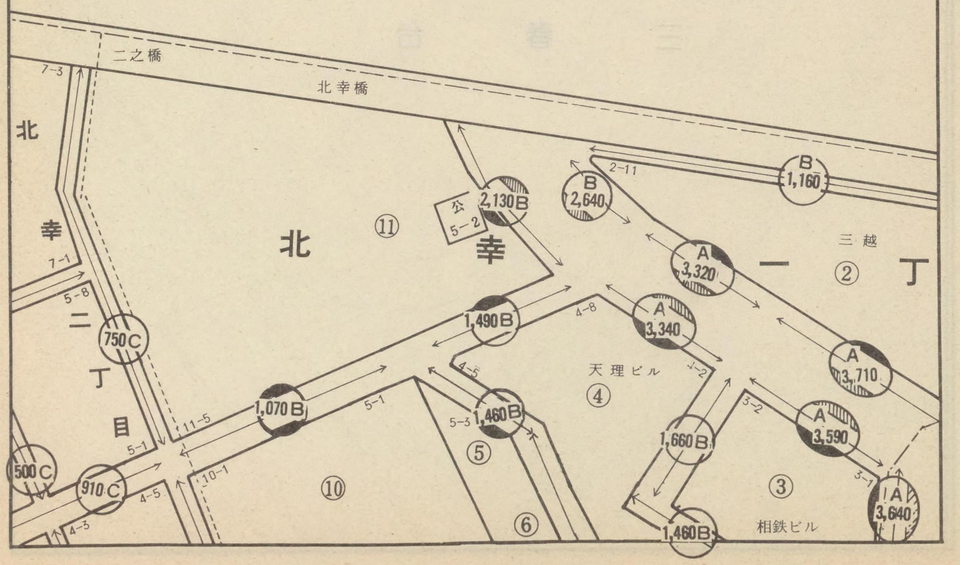

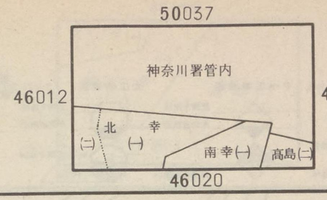

横浜中（西区）

46019

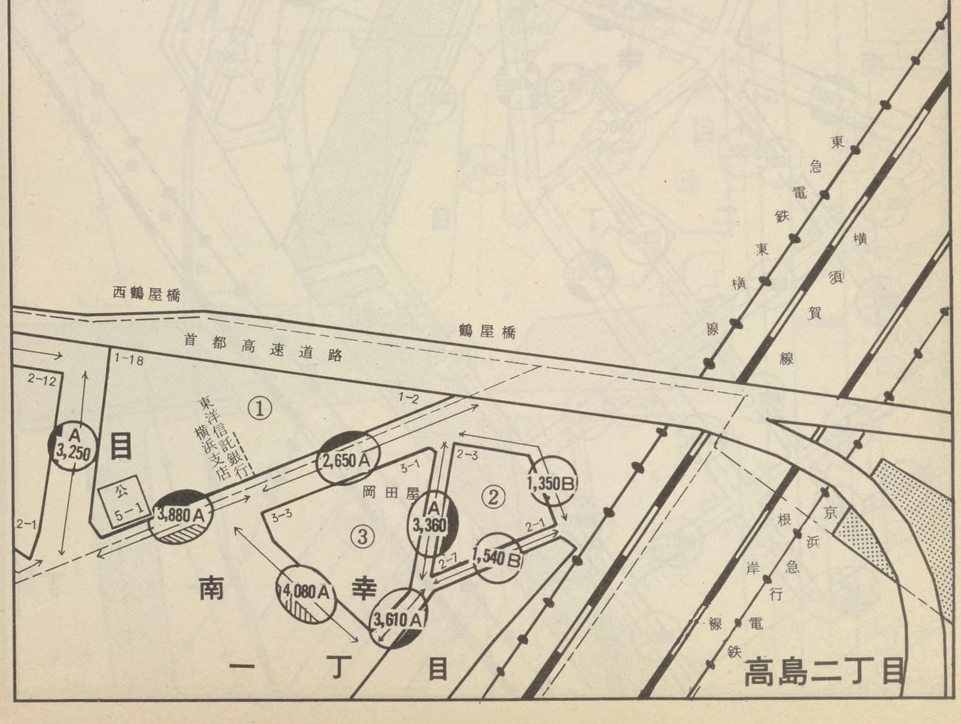

横浜中（西区） 46020

記号	借地権割合	記号	借地権割合
A	90%	E	50%
B	80%	F	40%
C	70%	G	30%
D	60%	H	20%

繁華街・高度商業地区　普通商業地区 併用住宅地区　中小工場地区　大工場地区　普通住宅地区 家内工業地区

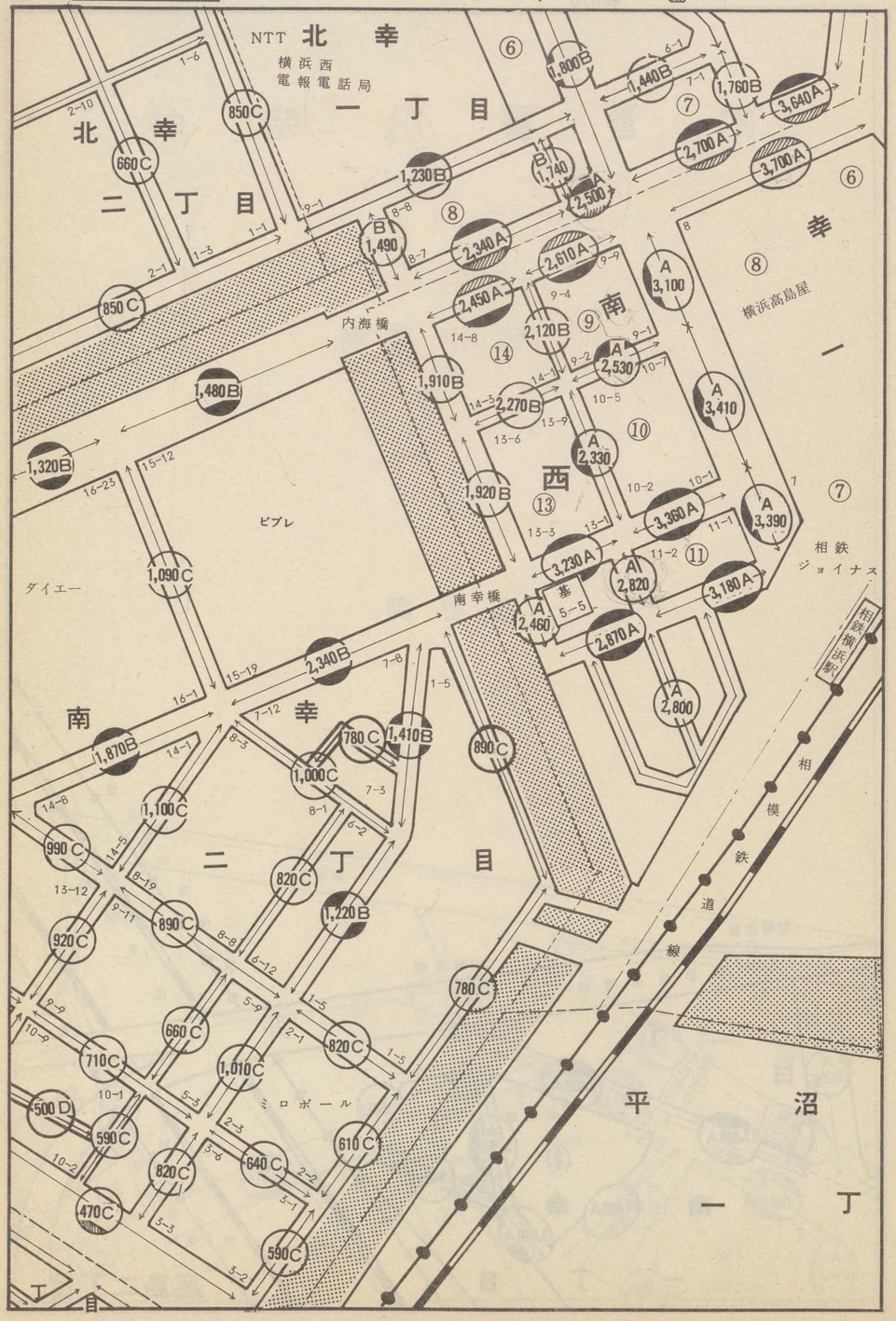

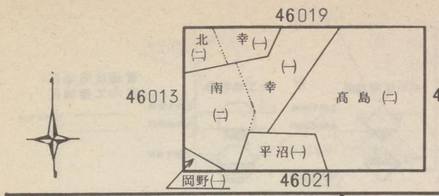

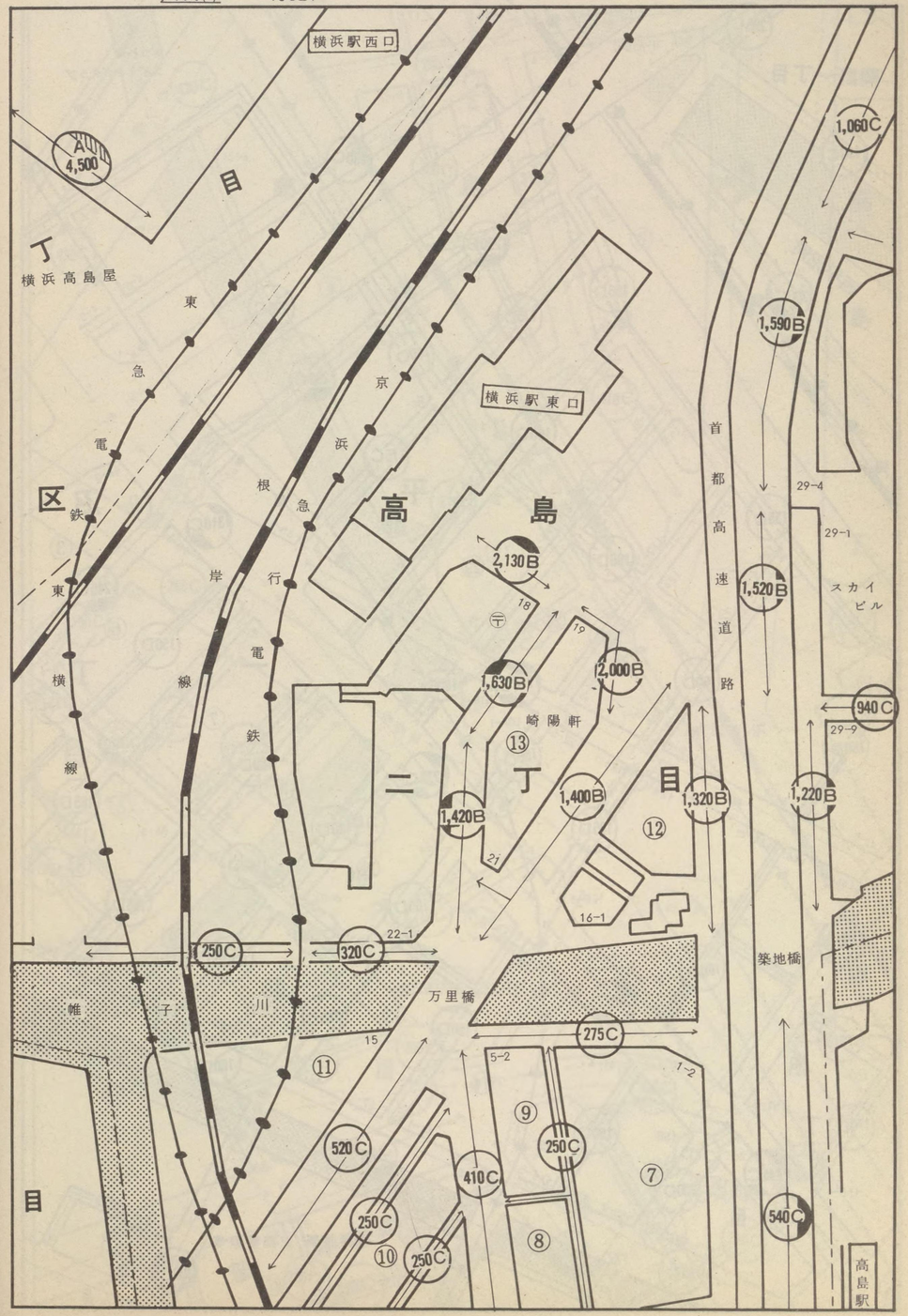

記号	借地権割合	記号	借地権割合
A	90%	E	50%
B	80%	F	40%
C	70%	G	30%
D	60%	H	20%

繁華街・高度商業地区　道路を中心として全地域　道路沿い

普通商業地区 併用住宅地区　全地域　北側道路沿い　南側全地域

中小工場地区　北側全地域　南側道路沿い　南側全地域

大工場地区　北側全地域　南側道路沿い　北側全地域

普通住宅地区 家内工業地区　無印は全地域

46021

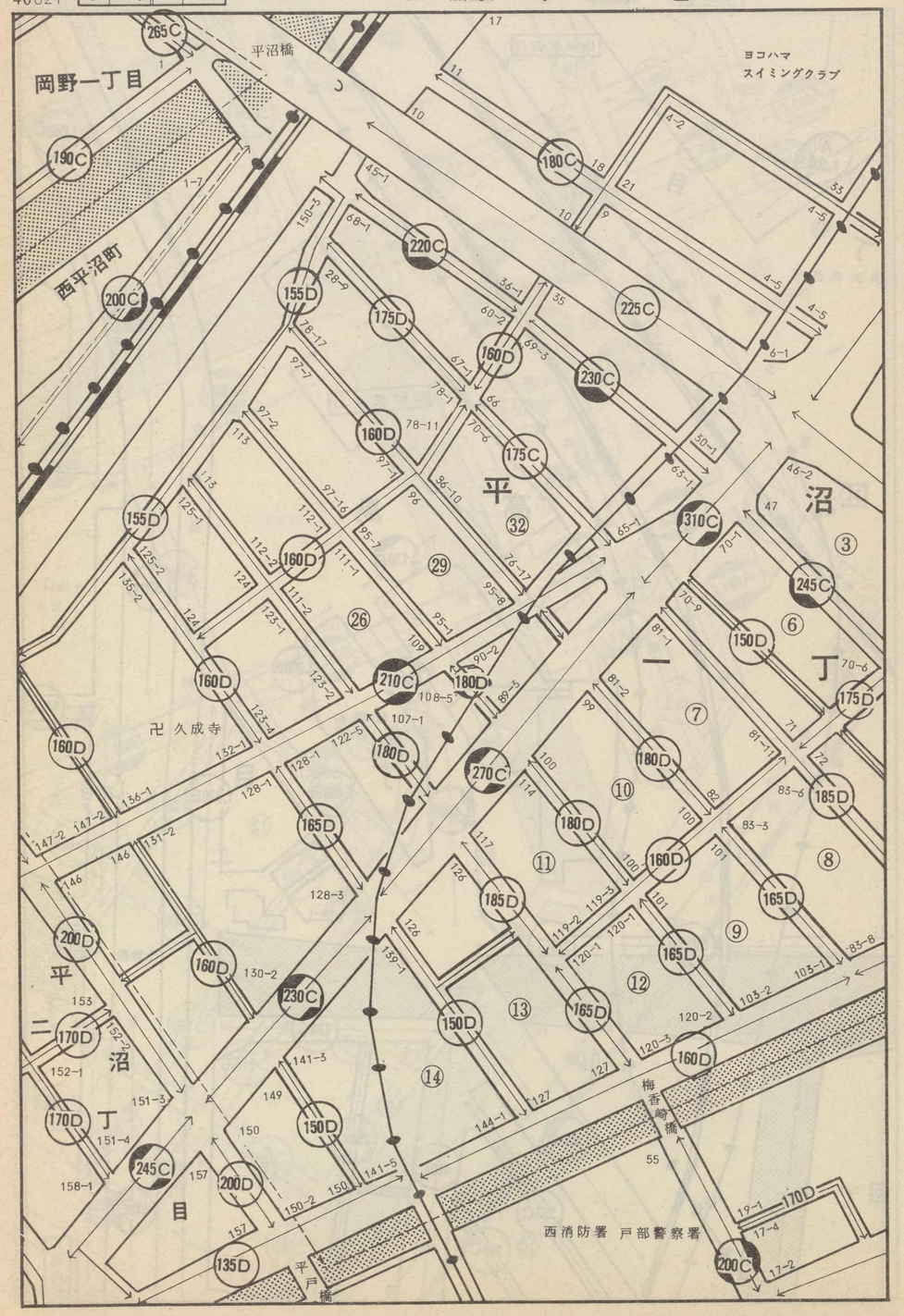

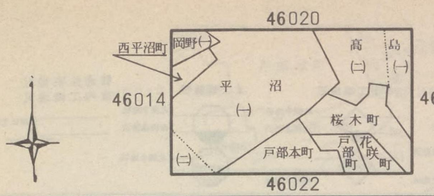

横浜中
(西区)

46021

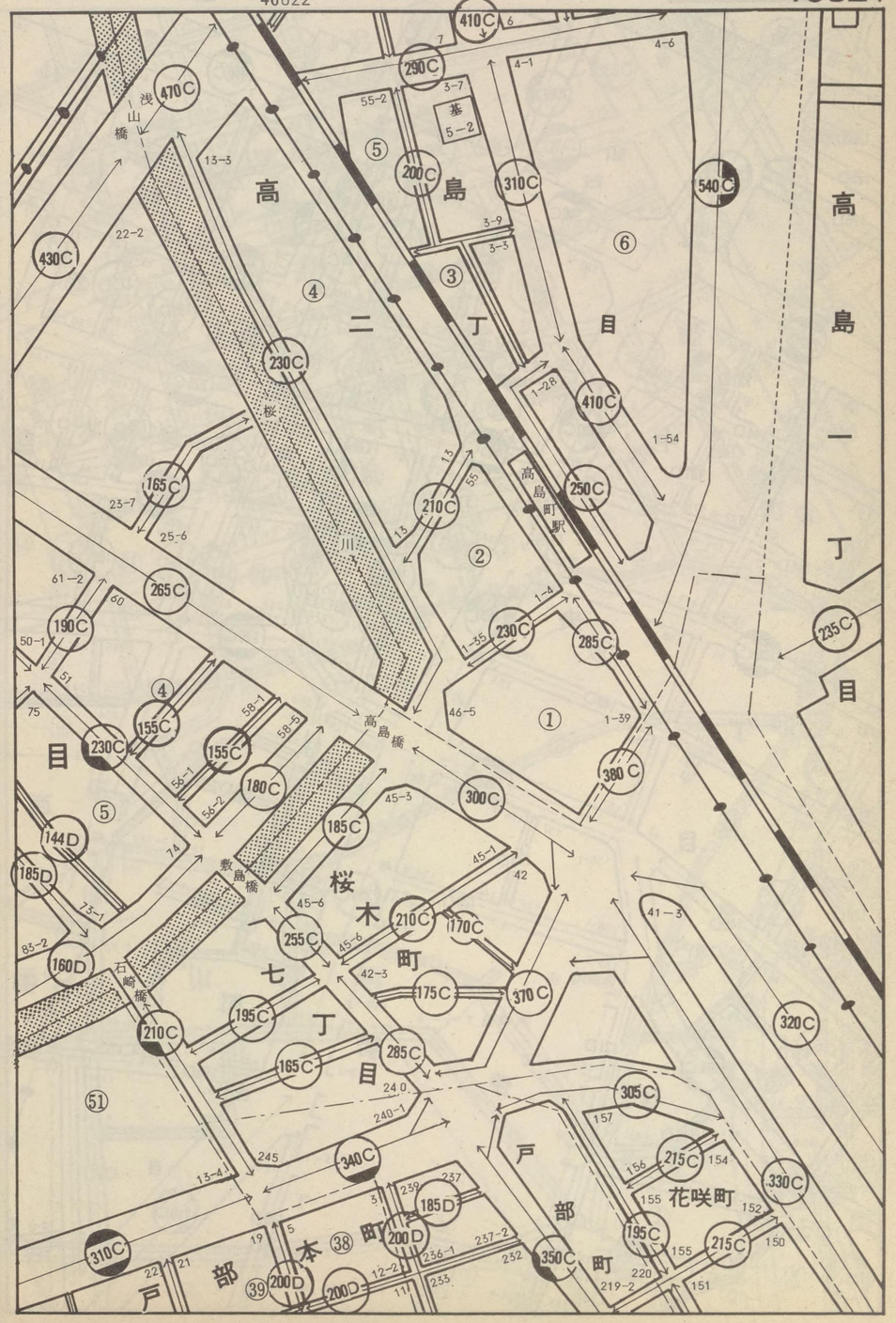

記号	借地権割合	記号	借地権割合
A	90%	E	50%
B	80%	F	40%
C	70%	G	30%
D	60%	H	20%

繁華街・高度商業地区　普通商業地区 併用住宅地区　中小工場地区　大工場地区　普通住宅地区 家内工業地区

46022

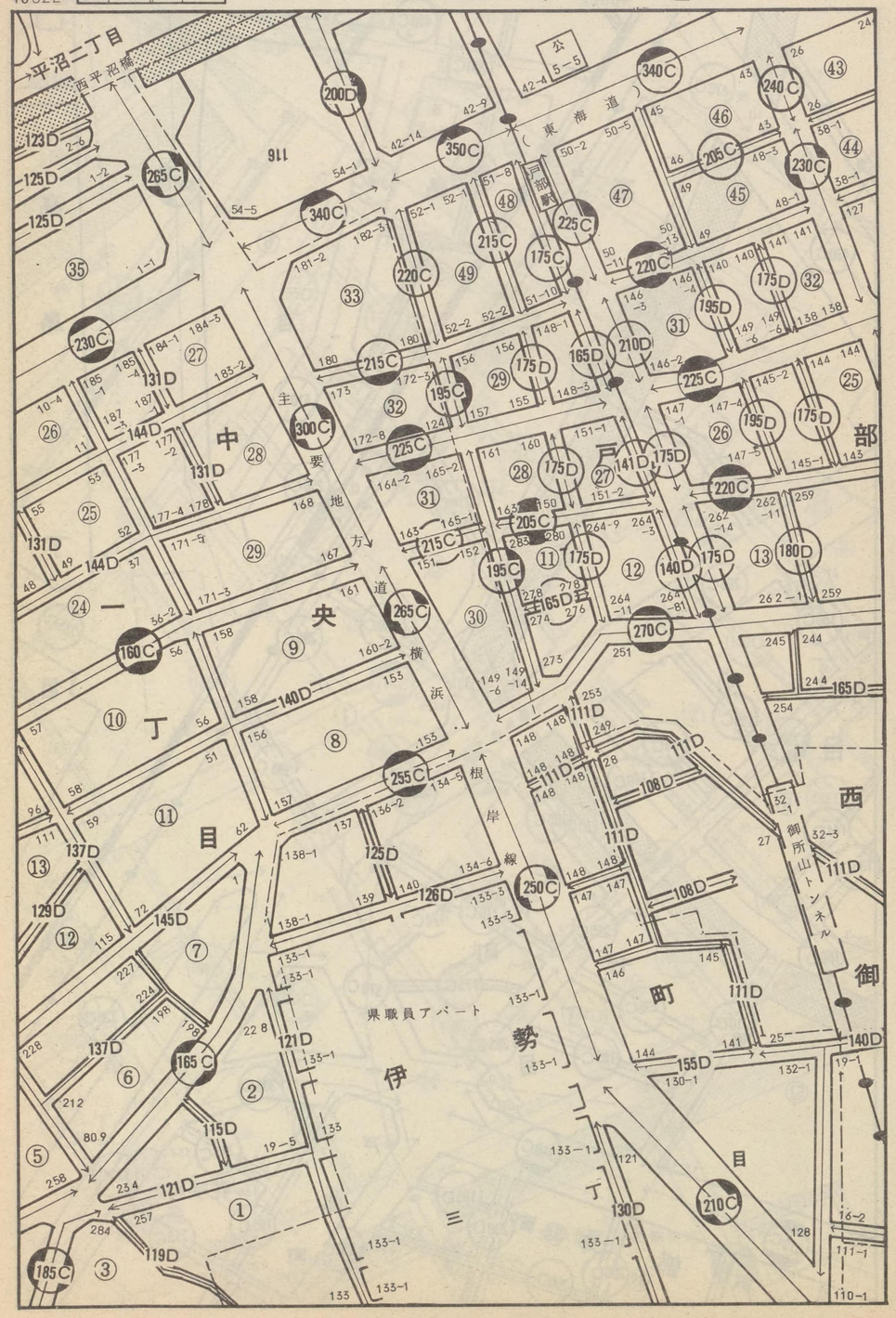
平沼二丁目
西平沼橋
(東海道)
公5-5
主要地方道
横浜根岸線
県職員アパート
伊勢町三丁目
御所山トンネル
西戸部町一丁目
西戸部町二丁目
西戸部町三丁目
西戸部町四丁目
西戸部町五丁目
西戸部町六丁目
西戸部町七丁目
花咲町一丁目
花咲町二丁目
花咲町三丁目
花咲町四丁目
花咲町五丁目
花咲町六丁目
花咲町七丁目
花咲町八丁目
御所山町
伊勢町
中央一丁目
中央二丁目
中央三丁目
中央四丁目
中央五丁目
中央六丁目
中央七丁目
中央八丁目
中央九丁目
中央十丁目
中央十一丁目
中央十二丁目
本町一丁目
本町二丁目
本町三丁目
本町四丁目
本町五丁目
本町六丁目
本町七丁目
本町八丁目
本町九丁目
本町十丁目
本町十一丁目
本町十二丁目
本町十三丁目
本町十四丁目
本町十五丁目
本町十六丁目
本町十七丁目
本町十八丁目
本町十九丁目
本町二十丁目
本町二十一丁目
本町二十二丁目
本町二十三丁目
本町二十四丁目
本町二十五丁目
本町二十六丁目
本町二十七丁目
本町二十八丁目
本町二十九丁目
本町三十丁目
本町三十一丁目
本町三十二丁目
本町三十三丁目
本町三十四丁目
本町三十五丁目
本町三十六丁目
本町三十七丁目
本町三十八丁目
本町三十九丁目
本町四十丁目
本町四十一丁目
本町四十二丁目
本町四十三丁目
本町四十四丁目
本町四十五丁目
本町四十六丁目
本町四十七丁目
本町四十八丁目
本町四十九丁目
本町五十丁目
本町五十一丁目
本町五十二丁目
本町五十三丁目
本町五十四丁目
本町五十五丁目
本町五十六丁目
本町五十七丁目
本町五十八丁目
本町五十九丁目
本町六十丁目
本町六十一丁目
本町六十二丁目
本町六十三丁目
本町六十四丁目
本町六十五丁目
本町六十六丁目
本町六十七丁目
本町六十八丁目
本町六十九丁目
本町七十丁目
本町七十一丁目
本町七十二丁目
本町七十三丁目
本町七十四丁目
本町七十五丁目
本町七十六丁目
本町七十七丁目
本町七十八丁目
本町七十九丁目
本町八十丁目
本町八十一丁目
本町八十二丁目
本町八十三丁目
本町八十四丁目
本町八十五丁目
本町八十六丁目
本町八十七丁目
本町八十八丁目
本町八十九丁目
本町九十丁目
本町九十一丁目
本町九十二丁目
本町九十三丁目
本町九十四丁目
本町九十五丁目
本町九十六丁目
本町九十七丁目
本町九十八丁目
本町九十九丁目
本町百丁目
本町百一丁目
本町百二丁目
本町百三丁目
本町百四丁目
本町百五丁目
本町百六丁目
本町百七丁目
本町百八丁目
本町百九丁目
本町百十丁目
本町百十一丁目
本町百十二丁目
本町百十三丁目
本町百十四丁目
本町百十五丁目
本町百十六丁目
本町百十七丁目
本町百十八丁目
本町百十九丁目
本町百二十丁目
本町百二十一丁目
本町百二十二丁目
本町百二十三丁目
本町百二十四丁目
本町百二十五丁目
本町百二十六丁目
本町百二十七丁目
本町百二十八丁目
本町百二十九丁目
本町百三十丁目
本町百三十一丁目
本町百三十二丁目
本町百三十三丁目
本町百三十四丁目
本町百三十五丁目
本町百三十六丁目
本町百三十七丁目
本町百三十八丁目
本町百三十九丁目
本町百四十丁目
本町百四十一丁目
本町百四十二丁目
本町百四十三丁目
本町百四十四丁目
本町百四十五丁目
本町百四十六丁目
本町百四十七丁目
本町百四十八丁目
本町百四十九丁目
本町百五十丁目
本町百五十一丁目
本町百五十二丁目
本町百五十三丁目
本町百五十四丁目
本町百五十五丁目
本町百五十六丁目
本町百五十七丁目
本町百五十八丁目
本町百五十九丁目
本町百六十丁目
本町百六十一丁目
本町百六十二丁目
本町百六十三丁目
本町百六十四丁目
本町百六十五丁目
本町百六十六丁目
本町百六十七丁目
本町百六十八丁目
本町百六十九丁目
本町百七十丁目
本町百七十一丁目
本町百七十二丁目
本町百七十三丁目
本町百七十四丁目
本町百七十五丁目
本町百七十六丁目
本町百七十七丁目
本町百七十八丁目
本町百七十九丁目
本町百八十丁目
本町百八十一丁目
本町百八十二丁目
本町百八十三丁目
本町百八十四丁目
本町百八十五丁目
本町百八十六丁目
本町百八十七丁目
本町百八十八丁目
本町百八十九丁目
本町百九十丁目
本町百九十一丁目
本町百九十二丁目
本町百九十三丁目
本町百九十四丁目
本町百九十五丁目
本町百九十六丁目
本町百九十七丁目
本町百九十八丁目
本町百九十九丁目
本町二百丁目
本町二百一丁目
本町二百二丁目
本町二百三丁目
本町二百四丁目
本町二百五丁目
本町二百六丁目
本町二百七丁目
本町二百八丁目
本町二百九丁目
本町二百十丁目
本町二百十一丁目
本町二百十二丁目
本町二百十三丁目
本町二百十四丁目
本町二百十五丁目
本町二百十六丁目
本町二百十七丁目
本町二百十八丁目
本町二百十九丁目
本町二百二十丁目
本町二百二十一丁目
本町二百二十二丁目
本町二百二十三丁目
本町二百二十四丁目
本町二百二十五丁目
本町二百二十六丁目
本町二百二十七丁目
本町二百二十八丁目
本町二百二十九丁目
本町二百三十丁目
本町二百三十一丁目
本町二百三十二丁目
本町二百三十三丁目
本町二百三十四丁目
本町二百三十五丁目
本町二百三十六丁目
本町二百三十七丁目
本町二百三十八丁目
本町二百三十九丁目
本町二百四十丁目
本町二百四十一丁目
本町二百四十二丁目
本町二百四十三丁目
本町二百四十四丁目
本町二百四十五丁目
本町二百四十六丁目
本町二百四十七丁目
本町二百四十八丁目
本町二百四十九丁目
本町二百五十丁目
本町二百五十一丁目
本町二百五十二丁目
本町二百五十三丁目
本町二百五十四丁目
本町二百五十五丁目
本町二百五十六丁目
本町二百五十七丁目
本町二百五十八丁目
本町二百五十九丁目
本町二百六十丁目
本町二百六十一丁目
本町二百六十二丁目
本町二百六十三丁目
本町二百六十四丁目
本町二百六十五丁目
本町二百六十六丁目
本町二百六十七丁目
本町二百六十八丁目
本町二百六十九丁目
本町二百七十丁目
本町二百七十一丁目
本町二百七十二丁目
本町二百七十三丁目
本町二百七十四丁目
本町二百七十五丁目
本町二百七十六丁目
本町二百七十七丁目
本町二百七十八丁目
本町二百七十九丁目
本町二百八十丁目
本町二百八十一丁目
本町二百八十二丁目
本町二百八十三丁目
本町二百八十四丁目
本町二百八十五丁目
本町二百八十六丁目
本町二百八十七丁目
本町二百八十八丁目
本町二百八十九丁目
本町二百九十丁目
本町二百九十一丁目
本町二百九十二丁目
本町二百九十三丁目
本町二百九十四丁目
本町二百九十五丁目
本町二百九十六丁目
本町二百九十七丁目
本町二百九十八丁目
本町二百九十九丁目
本町三百丁目
本町三百一丁目
本町三百二丁目
本町三百三丁目
本町三百四丁目
本町三百五丁目
本町三百六丁目
本町三百七丁目
本町三百八丁目
本町三百九丁目
本町三百十丁目
本町三百十一丁目
本町三百十二丁目
本町三百十三丁目
本町三百十四丁目
本町三百十五丁目
本町三百十六丁目
本町三百十七丁目
本町三百十八丁目
本町三百十九丁目
本町三百二十丁目
本町三百二十一丁目
本町三百二十二丁目
本町三百二十三丁目
本町三百二十四丁目
本町三百二十五丁目
本町三百二十六丁目
本町三百二十七丁目
本町三百二十八丁目
本町三百二十九丁目
本町三百三十丁目
本町三百三十一丁目
本町三百三十二丁目
本町三百三十三丁目
本町三百三十四丁目
本町三百三十五丁目
本町三百三十六丁目
本町三百三十七丁目
本町三百三十八丁目
本町三百三十九丁目
本町三百四十丁目
本町三百四十一丁目
本町三百四十二丁目
本町三百四十三丁目
本町三百四十四丁目
本町三百四十五丁目
本町三百四十六丁目
本町三百四十七丁目
本町三百四十八丁目
本町三百四十九丁目
本町三百五十丁目
本町三百五十一丁目
本町三百五十二丁目
本町三百五十三丁目
本町三百五十四丁目
本町三百五十五丁目
本町三百五十六丁目
本町三百五十七丁目
本町三百五十八丁目
本町三百五十九丁目
本町三百六十丁目
本町三百六十一丁目
本町三百六十二丁目
本町三百六十三丁目
本町三百六十四丁目
本町三百六十五丁目
本町三百六十六丁目
本町三百六十七丁目
本町三百六十八丁目
本町三百六十九丁目
本町三百七十丁目
本町三百七十一丁目
本町三百七十二丁目
本町三百七十三丁目
本町三百七十四丁目
本町三百七十五丁目
本町三百七十六丁目
本町三百七十七丁目
本町三百七十八丁目
本町三百七十九丁目
本町三百八十丁目
本町三百八十一丁目
本町三百八十二丁目
本町三百八十三丁目
本町三百八十四丁目
本町三百八十五丁目
本町三百八十六丁目
本町三百八十七丁目
本町三百八十八丁目
本町三百八十九丁目
本町三百九十丁目
本町三百九十一丁目
本町三百九十二丁目
本町三百九十三丁目
本町三百九十四丁目
本町三百九十五丁目
本町三百九十六丁目
本町三百九十七丁目
本町三百九十八丁目
本町三百九十九丁目
本町四百丁目
本町四百一丁目
本町四百二丁目
本町四百三丁目
本町四百四丁目
本町四百五丁目
本町四百六丁目
本町四百七丁目
本町四百八丁目
本町四百九丁目
本町四百十丁目
本町四百十一丁目
本町四百十二丁目
本町四百十三丁目
本町四百十四丁目
本町四百十五丁目
本町四百十六丁目
本町四百十七丁目
本町四百十八丁目
本町四百十九丁目
本町四百二十丁目
本町四百二十一丁目
本町四百二十二丁目
本町四百二十三丁目
本町四百二十四丁目
本町四百二十五丁目
本町四百二十六丁目
本町四百二十七丁目
本町四百二十八丁目
本町四百二十九丁目
本町四百三十丁目
本町四百三十一丁目
本町四百三十二丁目
本町四百三十三丁目
本町四百三十四丁目
本町四百三十五丁目
本町四百三十六丁目
本町四百三十七丁目
本町四百三十八丁目
本町四百三十九丁目
本町四百四十丁目
本町四百四十一丁目
本町四百四十二丁目
本町四百四十三丁目
本町四百四十四丁目
本町四百四十五丁目
本町四百四十六丁目
本町四百四十七丁目
本町四百四十八丁目
本町四百四十九丁目
本町四百五十丁目
本町四百五十一丁目
本町四百五十二丁目
本町四百五十三丁目
本町四百五十四丁目
本町四百五十五丁目
本町四百五十六丁目
本町四百五十七丁目
本町四百五十八丁目
本町四百五十九丁目
本町四百六十丁目
本町四百六十一丁目
本町四百六十二丁目
本町四百六十三丁目
本町四百六十四丁目
本町四百六十五丁目
本町四百六十六丁目
本町四百六十七丁目
本町四百六十八丁目
本町四百六十九丁目
本町四百七十丁目
本町四百七十一丁目
本町四百七十二丁目
本町四百七十三丁目
本町四百七十四丁目
本町四百七十五丁目
本町四百七十六丁目
本町四百七十七丁目
本町四百七十八丁目
本町四百七十九丁目
本町四百八十丁目
本町四百八十一丁目
本町四百八十二丁目
本町四百八十三丁目
本町四百八十四丁目
本町四百八十五丁目
本町四百八十六丁目
本町四百八十七丁目
本町四百八十八丁目
本町四百八十九丁目
本町四百九十丁目
本町四百九十一丁目
本町四百九十二丁目
本町四百九十三丁目
本町四百九十四丁目
本町四百九十五丁目
本町四百九十六丁目
本町四百九十七丁目
本町四百九十八丁目
本町四百九十九丁目
本町五百丁目
本町五百一丁目
本町五百二丁目
本町五百三丁目
本町五百四丁目
本町五百五丁目
本町五百六丁目
本町五百七丁目
本町五百八丁目
本町五百九丁目
本町五百十丁目
本町五百十一丁目
本町五百十二丁目
本町五百十三丁目
本町五百十四丁目
本町五百十五丁目
本町五百十六丁目
本町五百十七丁目
本町五百十八丁目
本町五百十九丁目
本町五百二十丁目
本町五百二十一丁目
本町五百二十二丁目
本町五百二十三丁目
本町五百二十四丁目
本町五百二十五丁目
本町五百二十六丁目
本町五百二十七丁目
本町五百二十八丁目
本町五百二十九丁目
本町五百三十丁目
本町五百三十一丁目
本町五百三十二丁目
本町五百三十三丁目
本町五百三十四丁目
本町五百三十五丁目
本町五百三十六丁目
本町五百三十七丁目
本町五百三十八丁目
本町五百三十九丁目
本町五百四十丁目
本町五百四十一丁目
本町五百四十二丁目
本町五百四十三丁目
本町五百四十四丁目
本町五百四十五丁目
本町五百四十六丁目
本町五百四十七丁目
本町五百四十八丁目
本町五百四十九丁目
本町五百五十丁目
本町五百五十一丁目
本町五百五十二丁目
本町五百五十三丁目
本町五百五十四丁目
本町五百五十五丁目
本町五百五十六丁目
本町五百五十七丁目
本町五百五十八丁目
本町五百五十九丁目
本町五百六十丁目
本町五百六十一丁目
本町五百六十二丁目
本町五百六十三丁目
本町五百六十四丁目
本町五百六十五丁目
本町五百六十六丁目
本町五百六十七丁目
本町五百六十八丁目
本町五百六十九丁目
本町五百七十丁目
本町五百七十一丁目
本町五百七十二丁目
本町五百七十三丁目
本町五百七十四丁目
本町五百七十五丁目
本町五百七十六丁目
本町五百七十七丁目
本町五百七十八丁目
本町五百七十九丁目
本町五百八十丁目
本町五百八十一丁目
本町五百八十二丁目
本町五百八十三丁目
本町五百八十四丁目
本町五百八十五丁目
本町五百八十六丁目
本町五百八十七丁目
本町五百八十八丁目
本町五百八十九丁目
本町五百九十丁目
本町五百九十一丁目
本町五百九十二丁目
本町五百九十三丁目
本町五百九十四丁目
本町五百九十五丁目
本町五百九十六丁目
本町五百九十七丁目
本町五百九十八丁目
本町五百九十九丁目
本町六百丁目
本町六百一丁目
本町六百二丁目
本町六百三丁目
本町六百四丁目
本町六百五丁目
本町六百六丁目
本町六百七丁目
本町六百八丁目
本町六百九丁目
本町六百十丁目
本町六百十一丁目
本町六百十二丁目
本町六百十三丁目
本町六百十四丁目
本町六百十五丁目
本町六百十六丁目
本町六百十七丁目
本町六百十八丁目
本町六百十九丁目
本町六百二十丁目
本町六百二十一丁目
本町六百二十二丁目
本町六百二十三丁目
本町六百二十四丁目
本町六百二十五丁目
本町六百二十六丁目
本町六百二十七丁目
本町六百二十八丁目
本町六百二十九丁目
本町六百三十丁目
本町六百三十一丁目
本町六百三十二丁目
本町六百三十三丁目
本町六百三十四丁目
本町六百三十五丁目
本町六百三十六丁目
本町六百三十七丁目
本町六百三十八丁目
本町六百三十九丁目
本町六百四十丁目
本町六百四十一丁目
本町六百四十二丁目
本町六百四十三丁目
本町六百四十四丁目
本町六百四十五丁目
本町六百四十六丁目
本町六百四十七丁目
本町六百四十八丁目
本町六百四十九丁目
本町六百五十丁目
本町六百五十一丁目
本町六百五十二丁目
本町六百五十三丁目
本町六百五十四丁目
本町六百五十五丁目
本町六百五十六丁目
本町六百五十七丁目
本町六百五十八丁目
本町六百五十九丁目
本町六百六十丁目
本町六百六十一丁目
本町六百六十二丁目
本町六百六十三丁目
本町六百六十四丁目
本町六百六十五丁目
本町六百六十六丁目
本町六百六十七丁目
本町六百六十八丁目
本町六百六十九丁目
本町六百七十丁目
本町六百七十一丁目
本町六百七十二丁目
本町六百七十三丁目
本町六百七十四丁目
本町六百七十五丁目
本町六百七十六丁目
本町六百七十七丁目
本町六百七十八丁目
本町六百七十九丁目
本町六百八十丁目
本町六百八十一丁目
本町六百八十二丁目
本町六百八十三丁目
本町六百八十四丁目
本町六百八十五丁目
本町六百八十六丁目
本町六百八十七丁目
本町六百八十八丁目
本町六百八十九丁目
本町六百九十丁目
本町六百九十一丁目
本町六百九十二丁目
本町六百九十三丁目
本町六百九十四丁目
本町六百九十五丁目
本町六百九十六丁目
本町六百九十七丁目
本町六百九十八丁目
本町六百九十九丁目
本町七百丁目
本町七百一丁目
本町七百二丁目
本町七百三丁目
本町七百四丁目
本町七百五丁目
本町七百六丁目
本町七百七丁目
本町七百八丁目
本町七百九丁目
本町七百十丁目
本町七百十一丁目
本町七百十二丁目
本町七百十三丁目
本町七百十四丁目
本町七百十五丁目
本町七百十六丁目
本町七百十七丁目
本町七百十八丁目
本町七百十九丁目
本町七百二十丁目
本町七百二十一丁目
本町七百二十二丁目
本町七百二十三丁目
本町七百二十四丁目
本町七百二十五丁目
本町七百二十六丁目
本町七百二十七丁目
本町七百二十八丁目
本町七百二十九丁目
本町七百三十丁目
本町七百三十一丁目
本町七百三十二丁目
本町七百三十三丁目
本町七百三十四丁目
本町七百三十五丁目
本町七百三十六丁目
本町七百三十七丁目
本町七百三十八丁目
本町七百三十九丁目
本町七百四十丁目
本町七百四十一丁目
本町七百四十二丁目
本町七百四十三丁目
本町七百四十四丁目
本町七百四十五丁目
本町七百四十六丁目
本町七百四十七丁目
本町七百四十八丁目
本町七百四十九丁目
本町七百五十丁目
本町七百五十一丁目
本町七百五十二丁目
本町七百五十三丁目
本町七百五十四丁目
本町七百五十五丁目
本町七百五十六丁目
本町七百五十七丁目
本町七百五十八丁目
本町七百五十九丁目
本町七百六十丁目
本町七百六十一丁目
本町七百六十二丁目
本町七百六十三丁目
本町七百六十四丁目
本町七百六十五丁目
本町七百六十六丁目
本町七百六十七丁目
本町七百六十八丁目
本町七百六十九丁目
本町七百七十丁目
本町七百七十一丁目
本町七百七十二丁目
本町七百七十三丁目
本町七百七十四丁目
本町七百七十五丁目
本町七百七十六丁目
本町七百七十七丁目
本町七百七十八丁目
本町七百七十九丁目
本町七百八十丁目
本町七百八十一丁目
本町七百八十二丁目
本町七百八十三丁目
本町七百八十四丁目
本町七百八十五丁目
本町七百八十六丁目
本町七百八十七丁目
本町七百八十八丁目
本町七百八十九丁目
本町七百九十丁目
本町七百九十一丁目
本町七百九十二丁目
本町七百九十三丁目
本町七百九十四丁目
本町七百九十五丁目
本町七百九十六丁目
本町七百九十七丁目
本町七百九十八丁目
本町七百九十九丁目
本町八百丁目
本町八百一丁目
本町八百二丁目
本町八百三丁目
本町八百四丁目
本町八百五丁目
本町八百六丁目
本町八百七丁目
本町八百八丁目
本町八百九丁目
本町八百十丁目
本町八百十一丁目
本町八百十二丁目
本町八百十三丁目
本町八百十四丁目
本町八百十五丁目
本町八百十六丁目
本町八百十七丁目
本町八百十八丁目
本町八百十九丁目
本町八百二十丁目
本町八百二十一丁目
本町八百二十二丁目
本町八百二十三丁目
本町八百二十四丁目
本町八百二十五丁目
本町八百二十六丁目
本町八百二十七丁目
本町八百二十八丁目
本町八百二十九丁目
本町八百三十丁目
本町八百三十一丁目
本町八百三十二丁目
本町八百三十三丁目
本町八百三十四丁目
本町八百三十五丁目
本町八百三十六丁目
本町八百三十七丁目
本町八百三十八丁目
本町八百三十九丁目
本町八百四十丁目
本町八百四十一丁目
本町八百四十二丁目
本町八百四十三丁目
本町八百四十四丁目
本町八百四十五丁目
本町八百四十六丁目
本町八百四十七丁目
本町八百四十八丁目
本町八百四十九丁目
本町八百五十丁目
本町八百五十一丁目
本町八百五十二丁目
本町八百五十三丁目
本町八百五十四丁目
本町八百五十五丁目
本町八百五十六丁目
本町八百五十七丁目
本町八百五十八丁目
本町八百五十九丁目
本町八百六十丁目
本町八百六十一丁目
本町八百六十二丁目
本町八百六十三丁目
本町八百六十四丁目
本町八百六十五丁目
本町八百六十六丁目
本町八百六十七丁目
本町八百六十八丁目
本町八百六十九丁目
本町八百七十丁目
本町八百七十一丁目
本町八百七十二丁目
本町八百七十三丁目
本町八百七十四丁目
本町八百七十五丁目
本町八百七十六丁目
本町八百七十七丁目
本町八百七十八丁目
本町八百七十九丁目
本町八百八十丁目
本町八百八十一丁目
本町八百八十二丁目
本町八百八十三丁目
本町八百八十四丁目
本町八百八十五丁目
本町八百八十六丁目
本町八百八十七丁目
本町八百八十八丁目
本町八百八十九丁目
本町八百九十丁目
本町八百九十一丁目
本町八百九十二丁目
本町八百九十三丁目
本町八百九十四丁目
本町八百九十五丁目
本町八百九十六丁目
本町八百九十七丁目
本町八百九十八丁目
本町八百九十九丁目
本町九百丁目
本町九百一丁目
本町九百二丁目
本町九百三丁目
本町九百四丁目
本町九百五丁目
本町九百六丁目
本町九百七丁目
本町九百八丁目
本町九百九丁目
本町九百十丁目
本町九百十一丁目
本町九百十二丁目
本町九百十三丁目
本町九百十四丁目
本町九百十五丁目
本町九百十六丁目
本町九百十七丁目
本町九百十八丁目
本町九百十九丁目
本町九百二十丁目
本町九百二十一丁目
本町九百二十二丁目
本町九百二十三丁目
本町九百二十四丁目
本町九百二十五丁目
本町九百二十六丁目
本町九百二十七丁目
本町九百二十八丁目
本町九百二十九丁目
本町九百三十丁目
本町九百三十一丁目
本町九百三十二丁目
本町九百三十三丁目
本町九百三十四丁目
本町九百三十五丁目
本町九百三十六丁目
本町九百三十七丁目
本町九百三十八丁目
本町九百三十九丁目
本町九百四十丁目
本町九百四十一丁目
本町九百四十二丁目
本町九百四十三丁目
本町九百四十四丁目
本町九百四十五丁目
本町九百四十六丁目
本町九百四十七丁目
本町九百四十八丁目
本町九百四十九丁目
本町九百五十丁目
本町九百五十一丁目
本町九百五十二丁目
本町九百五十三丁目
本町九百五十四丁目
本町九百五十五丁目
本町九百五十六丁目
本町九百五十七丁目
本町九百五十八丁目
本町九百五十九丁目
本町九百六十丁目
本町九百六十一丁目
本町九百六十二丁目
本町九百六十三丁目
本町九百六十四丁目
本町九百六十五丁目
本町九百六十六丁目
本町九百六十七丁目
本町九百六十八丁目
本町九百六十九丁目
本町九百七十丁目
本町九百七十一丁目
本町九百七十二丁目
本町九百七十三丁目
本町九百七十四丁目
本町九百七十五丁目
本町九百七十六丁目
本町九百七十七丁目
本町九百七十八丁目
本町九百七十九丁目
本町九百八十丁目
本町九百八十一丁目
本町九百八十二丁目
本町九百八十三丁目
本町九百八十四丁目
本町九百八十五丁目
本町九百八十六丁目
本町九百八十七丁目
本町九百八十八丁目
本町九百八十九丁目
本町九百九十丁目
本町九百九十一丁目
本町九百九十二丁目
本町九百九十三丁目
本町九百九十四丁目
本町九百九十五丁目
本町九百九十六丁目
本町九百九十七丁目
本町九百九十八丁目
本町九百九十九丁目
本町千丁目
本町千一丁目
本町千二丁目
本町千三丁目
本町千四丁目
本町千五丁目
本町千六丁目
本町千七丁目
本町千八丁目
本町千九丁目
本町千十丁目
本町千十一丁目
本町千十二丁目
本町千十三丁目
本町千十四丁目
本町千十五丁目
本町千十六丁目
本町千十七丁目
本町千十八丁目
本町千十九丁目
本町千二十丁目
本町千二十一丁目
本町千二十二丁目
本町千二十三丁目
本町千二十四丁目
本町千二十五丁目
本町千二十六丁目
本町千二十七丁目
本町千二十八丁目
本町千二十九丁目
本町千三十丁目
本町千三十一丁目
本町千三十二丁目
本町千三十三丁目
本町千三十四丁目
本町千三十五丁目
本町千三十六丁目
本町千三十七丁目
本町千三十八丁目
本町千三十九丁目
本町千四十丁目
本町千四十一丁目
本町千四十二丁目
本町千四十三丁目
本町千四十四丁目
本町千四十五丁目
本町千四十六丁目
本町千四十七丁目
本町千四十八丁目
本町千四十九丁目
本町千五十丁目
本町千五十一丁目
本町千五十二丁目
本町千五十三丁目
本町千五十四丁目
本町千五十五丁目
本町千五十六丁目
本町千五十七丁目
本町千五十八丁目
本町千五十九丁目
本町千六十丁目
本町千六十一丁目
本町千六十二丁目
本町千六十三丁目
本町千六十四丁目
本町千六十五丁目
本町千六十六丁目
本町千六十七丁目
本町千六十八丁目
本町千六十九丁目
本町千七十丁目
本町千七十一丁目
本町千七十二丁目
本町千七十三丁目
本町千七十四丁目
本町千七十五丁目
本町千七十六丁目
本町千七十七丁目
本町千七十八丁目
本町千七十九丁目
本町千八十丁目
本町千八十一丁目
本町千八十二丁目
本町千八十三丁目
本町千八十四丁目
本町千八十五丁目
本町千八十六丁目
本町千八十七丁目
本町千八十八丁目
本町千八十九丁目
本町千九十丁目
本町千九十一丁目
本町千九十二丁目
本町千九十三丁目
本町千九十四丁目
本町千九十五丁目
本町千九十六丁目
本町千九十七丁目
本町千九十八丁目
本町千九十九丁目
本町千百丁目
本町千百一丁目
本町千百二丁目
本町千百三丁目
本町千百四丁目
本町千百五丁目
本町千百六丁目
本町千百七丁目
本町千百八丁目
本町千百九丁目
本町千百十丁目
本町千百十一丁目
本町千百十二丁目
本町千百十三丁目
本町千百十四丁目
本町千百十五丁目
本町千百十六丁目
本町千百十七丁目
本町千百十八丁目
本町千百十九丁目
本町千百二十丁目
本町千百二十一丁目
本町千百二十二丁目
本町千百二十三丁目
本町千百二十四丁目
本町千百二十五丁目
本町千百二十六丁目
本町千百二十七丁目
本町千百二十八丁目
本町千百二十九丁目
本町千百三十丁目
本町千百三十一丁目
本町千百三十二丁目
本町千百三十三丁目
本町千百三十四丁目
本町千百三十五丁目
本町千百三十六丁目
本町千百三十七丁目
本町千百三十八丁目
本町千百三十九丁目
本町千百四十丁目
本町千百四十一丁目
本町千百四十二丁目
本町千百四十三丁目
本町千百四十四丁目
本町千百四十五丁目
本町千百四十六丁目
本町千百四十七丁目
本町千百四十八丁目
本町千百四十九丁目
本町千百五十丁目
本町千百五十一丁目
本町千百五十二丁目
本町千百五十三丁目
本町千百五十四丁目
本町千百五十五丁目
本町千百五十六丁目
本町千百五十七丁目
本町千百五十八丁目
本町千百五十九丁目
本町千百六十丁目
本町千百六十一丁目
本町千百六十二丁目
本町千百六十三丁目
本町千百六十四丁目
本町千百六十五丁目
本町千百六十六丁目
本町千百六十七丁目
本町千百六十八丁目
本町千百六十九丁目
本町千百七十丁目
本町千百七十一丁目
本町千百七十二丁目
本町千百七十三丁目
本町千百七十四丁目
本町千百七十五丁目
本町千百七十六丁目
本町千百七十七丁目
本町千百七十八丁目
本町千百七十九丁目
本町千百八十丁目
本町千百八十一丁目
本町千百八十二丁目
本町千百八十三丁目
本町千百八十四丁目
本町千百八十五丁目
本町千百八十六丁目
本町千百八十七丁目
本町千百八十八丁目
本町千百八十九丁目
本町千百九十丁目
本町千百九十一丁目
本町千百九十二丁目
本町千百九十三丁目
本町千百九十四丁目
本町千百九十五丁目
本町千百九十六丁目
本町千百九十七丁目
本町千百九十八丁目
本町千百九十九丁目
本町千二百丁目
本町千二百一丁目
本町千二百二丁目
本町千二百三丁目
本町千二百四丁目
本町千二百五丁目
本町千二百六丁目
本町千二百七丁目
本町千二百八丁目
本町千二百九丁目
本町千二百十丁目
本町千二百十一丁目
本町千二百十二丁目
本町千二百十三丁目
本町千二百十四丁目
本町千二百十五丁目
本町千二百十六丁目
本町千二百十七丁目
本町千二百十八丁目
本町千二百十九丁目
本町千二百二十丁目
本町千二百二十一丁目
本町千二百二十二丁目
本町千二百二十三丁目
本町千二百二十四丁目
本町千二百二十五丁目
本町千二百二十六丁目
本町千二百二十七丁目
本町千二百二十八丁目
本町千二百二十九丁目
本町千二百三十丁目
本町千二百三十一丁目
本町千二百三十二丁目
本町千二百三十三丁目
本町千二百三十四丁目
本町千二百三十五丁目
本町千二百三十六丁目
本町千二百三十七丁目
本町千二百三十八丁目
本町千二百三十九丁目
本町千二百四十丁目
本町千二百四十一丁目
本町千二百四十二丁目
本町千二百四十三丁目
本町千二百四十四丁目
本町千二百四十五丁目
本町千二百四十六丁目
本町千二百四十七丁目
本町千二百四十八丁目
本町千二百四十九丁目
本町千二百五十丁目
本町千二百五十一丁目
本町千二百五十二丁目
本町千二百五十三丁目
本町千二百五十四丁目
本町千二百五十五丁目
本町千二百五十六丁目
本町千二百五十七丁目
本町千二百五十八丁目
本町千二百五十九丁目
本町千二百六十丁目
本町千二百六十一丁目
本町千二百六十二丁目
本町千二百六十三丁目
本町千二百六十四丁目
本町千二百六十五丁目
本町千二百六十六丁目
本町千二百六十七丁目
本町千二百六十八丁目
本町千二百六十九丁目
本町千二百七十丁目
本町千二百七十一丁目
本町千二百七十二丁目
本町千二百七十三丁目
本町千二百七十四丁目
本町千二百七十五丁目
本町千二百七十六丁目
本町千二百七十七丁目
本町千二百七十八丁目
本町千二百七十九丁目
本町千二百八十丁目
本町千二百八十一丁目
本町千二百八十二丁目
本町千二百八十三丁目
本町千二百八十四丁目
本町千二百八十五丁目
本町千二百八十六丁目
本町千二百八十七丁目
本町千二百八十八丁目
本町千二百八十九丁目
本町千二百九十丁目
本町千二百九十一丁目
本町千二百九十二丁目
本町千二百九十三丁目
本町千二百九十四丁目
本町千二百九十五丁目
本町千二百九十六丁目
本町千二百九十七丁目
本町千二百九十八丁目
本町千二百九十九丁目
本町千三百丁目
本町千三百一丁目
本町千三百二丁目
本町千三百三丁目
本町千三百四丁目
本町千三百五丁目
本町千三百六丁目
本町千三百七丁目
本町千三百八丁目
本町千三百九丁目
本町千三百十丁目
本町千三百十一丁目
本町千三百十二丁目
本町千三百十三丁目
本町千三百十四丁目
本町千三百十五丁目
本町千三百十六丁目
本町千三百十七丁目
本町千三百十八丁目
本町千三百十九丁目
本町千三百二十丁目
本町千三百二十一丁目
本町千三百二十二丁目
本町千三百二十三丁目
本町千三百二十四丁目
本町千三百二十五丁目
本町千三百二十六丁目
本町千三百二十七丁目
本町千三百二十八丁目
本町千三百二十九丁目
本町千三百三十丁目
本町千三百三十一丁目
本町千三百三十二丁目
本町千三百三十三丁目
本町千三百三十四丁目
本町千三百三十五丁目
本町千三百三十六丁目
本町千三百三十七丁目
本町千三百三十八丁目
本町千三百三十九丁目
本町千三百四十丁目
本町千三百四十一丁目
本町千三百四十二丁目
本町千三百四十三丁目
本町千三百四十四丁目
本町千三百四十五丁目
本町千三百四十六丁目
本町千三百四十七丁目
本町千三百四十八丁目
本町千三百四十九丁目
本町千三百五十丁目
本町千三百五十一丁目
本町千三百五十二丁目
本町千三百五十三丁目
本町千三百五十四丁目
本町千三百五十五丁目
本町千三百五十六丁目
本町千三百五十七丁目
本町千三百五十八丁目
本町千三百五十九丁目
本町千三百六十丁目
本町千三百六十一丁目
本町千三百六十二丁目
本町千三百六十三丁目
本町千三百六十四丁目
本町千三百六十五丁目
本町千三百六十六丁目
本町千三百六十七丁目
本町千三百六十八丁目
本町千三百六十九丁目
本町千三百七十丁目
本町千三百七十一丁目
本町千三百七十二丁目
本町千三百七十三丁目
本町千三百七十四丁目
本町千三百七十五丁目
本町千三百七十六丁目
本町千三百七十七丁目
本町千三百七十八丁目
本町千三百七十九丁目
本町千三百八十丁目
本町千三百八十一丁目
本町千三百八十二丁目
本町千三百八十三丁目
本町千三百八十四丁目
本町千三百八十五丁目
本町千三百八十六丁目
本町千三百八十七丁目
本町千三百八十八丁目
本町千三百八十九丁目
本町千三百九十丁目
本町千三百九十一丁目
本町千三百九十二丁目
本町千三百九十三丁目
本町千三百九十四丁目
本町千三百九十五丁目
本町千三百九十六丁目
本町千三百九十七丁目
本町千三百九十八丁目
本町千三百九十九丁目
本町千四百丁目
本町千四百一丁目
本町千四百二丁目
本町千四百三丁目
本町千四百四丁目
本町千四百五丁目
本町千四百六丁目
本町千四百七丁目
本町千四百八丁目
本町千四百九丁目
本町千四百十丁目
本町千四百十一丁目
本町千四百十二丁目
本町千四百十三丁目
本町千四百十四丁目
本町千四百十五丁目
本町千四百十六丁目
本町千四百十七丁目
本町千四百十八丁目
本町千四百十九丁目
本町千四百二十丁目
本町千四百二十一丁目
本町千四百二十二丁目
本町千四百二十三丁目
本町千四百二十四丁目
本町千四百二十五丁目
本町千四百二十六丁目
本町千四百二十七丁目
本町千四百二十八丁目
本町千四百二十九丁目
本町千四百三十丁目
本町千四百三十一丁目
本町千四百三十二丁目
本町千四百三十三丁目
本町千四百三十四丁目
本町千四百三十五丁目
本町千四百三十六丁目
本町千四百三十七丁目
本町千四百三十八丁目
本町千四百三十九丁目
本町千四百四十丁目
本町千四百四十一丁目
本町千四百四十二丁目
本町千四百四十三丁目
本町千四百四十四丁目
本町千四百四十五丁目
本町千四百四十六丁目
本町千四百四十七丁目
本町千四百四十八丁目
本町千四百四十九丁目
本町千四百五十丁目
本町千四百五十一丁目
本町千四百五十二丁目
本町千四百五十三丁目
本町千四百五十四丁目
本町千四百五十五丁目
本町千四百五十六丁目
本町千四百五十七丁目
本町千四百五十八丁目
本町千四百五十九丁目
本町千四百六十丁目
本町千四百六十一丁目
本町千四百六十二丁目
本町千四百六十三丁目
本町千四百六十四丁目
本町千四百六十五丁目
本町千四百六十六丁目
本町千四百六十七丁目
本町千四百六十八丁目
本町千四百六十九丁目
本町千四百七十丁目
本町千四百七十一丁目
本町千四百七十二丁目
本町千四百七十三

記号	借地権割合	記号	借地権割合
A	90%	E	50%
B	80%	F	40%
C	70%	G	30%
D	60%	H	20%

繁華街・高度商業地区
道路を中心として全地域
道路沿い

普通商業地区
併用住宅地区
全地域
北側道路沿い
南側全地域

中小工場地区
北側全地域
南側道路沿い
南側全地域

大工場地区
北側全地域
南側道路沿い
北側全地域

普通住宅地区
家内工業地区
無印は全地域

46023

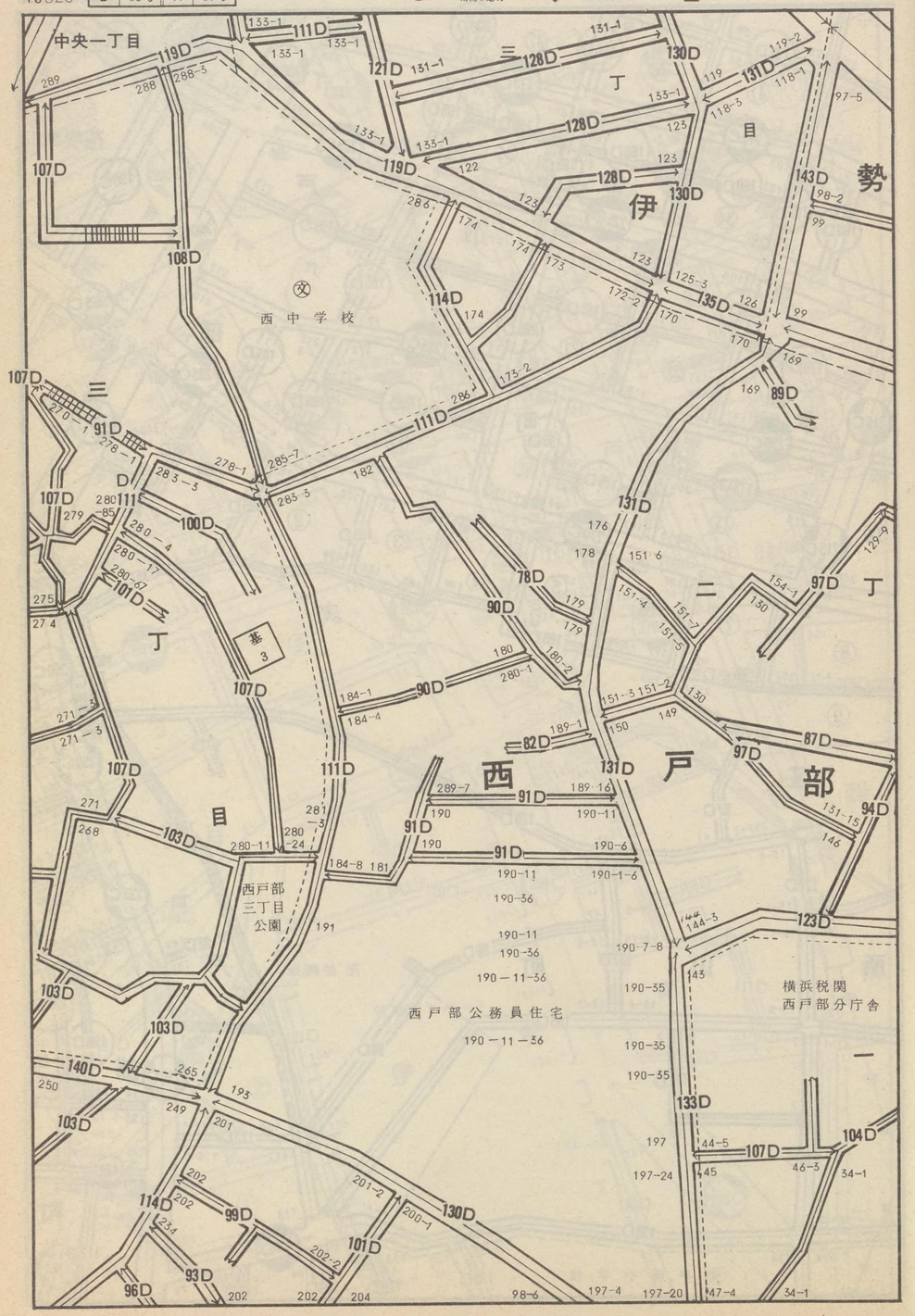

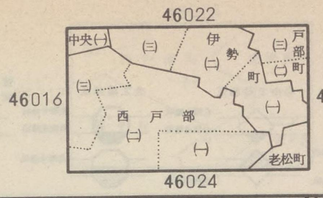

横浜中
(西区)

46023

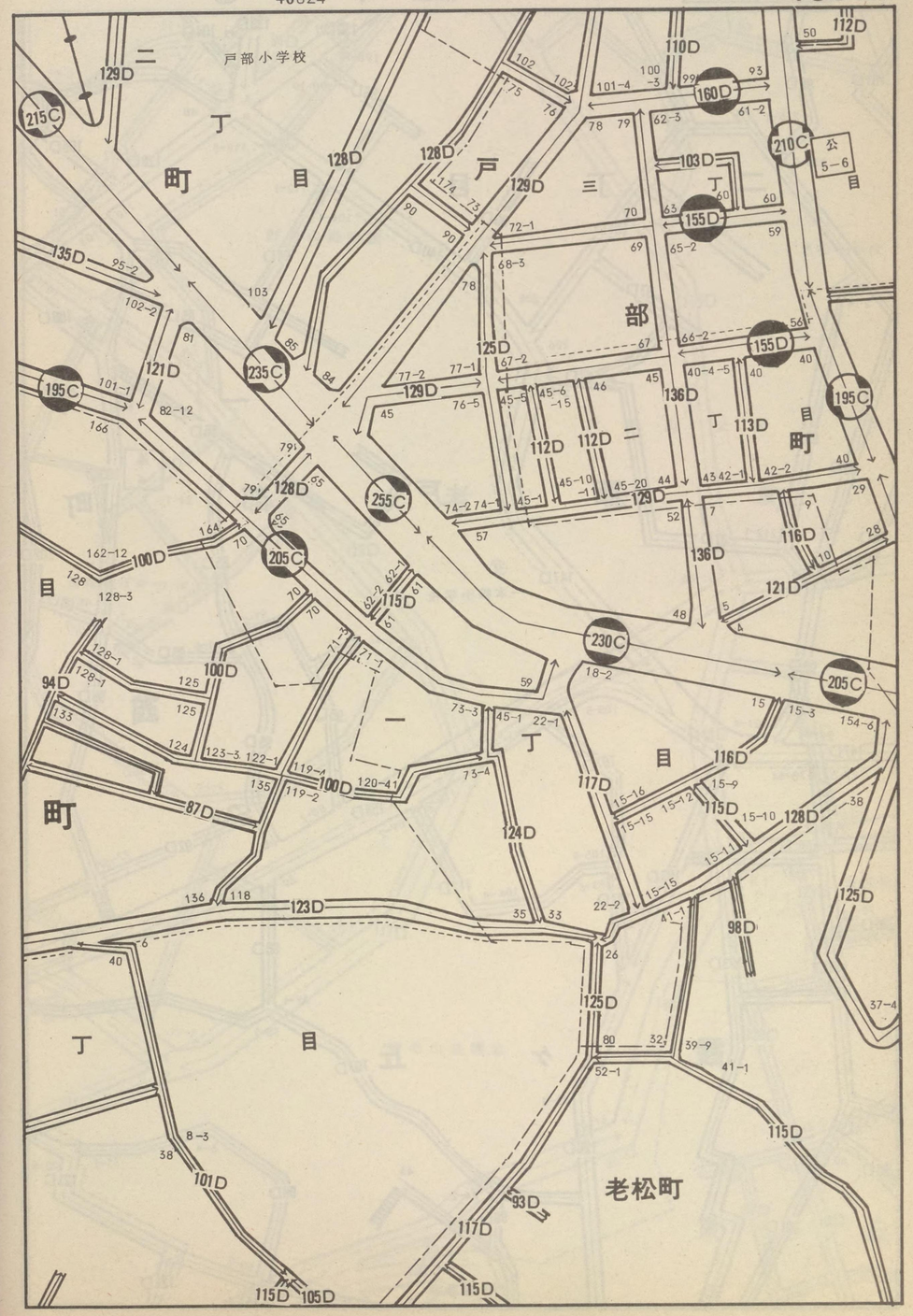

記号	借地権割合	記号	借地権割合
A	90%	E	50%
B	80%	F	40%
C	70%	G	30%
D	60%	H	20%

繁華街・高度商業地区
普通商業地区 併用住宅地区
中小工場地区
大工場地区
普通住宅地区 家内工業地区

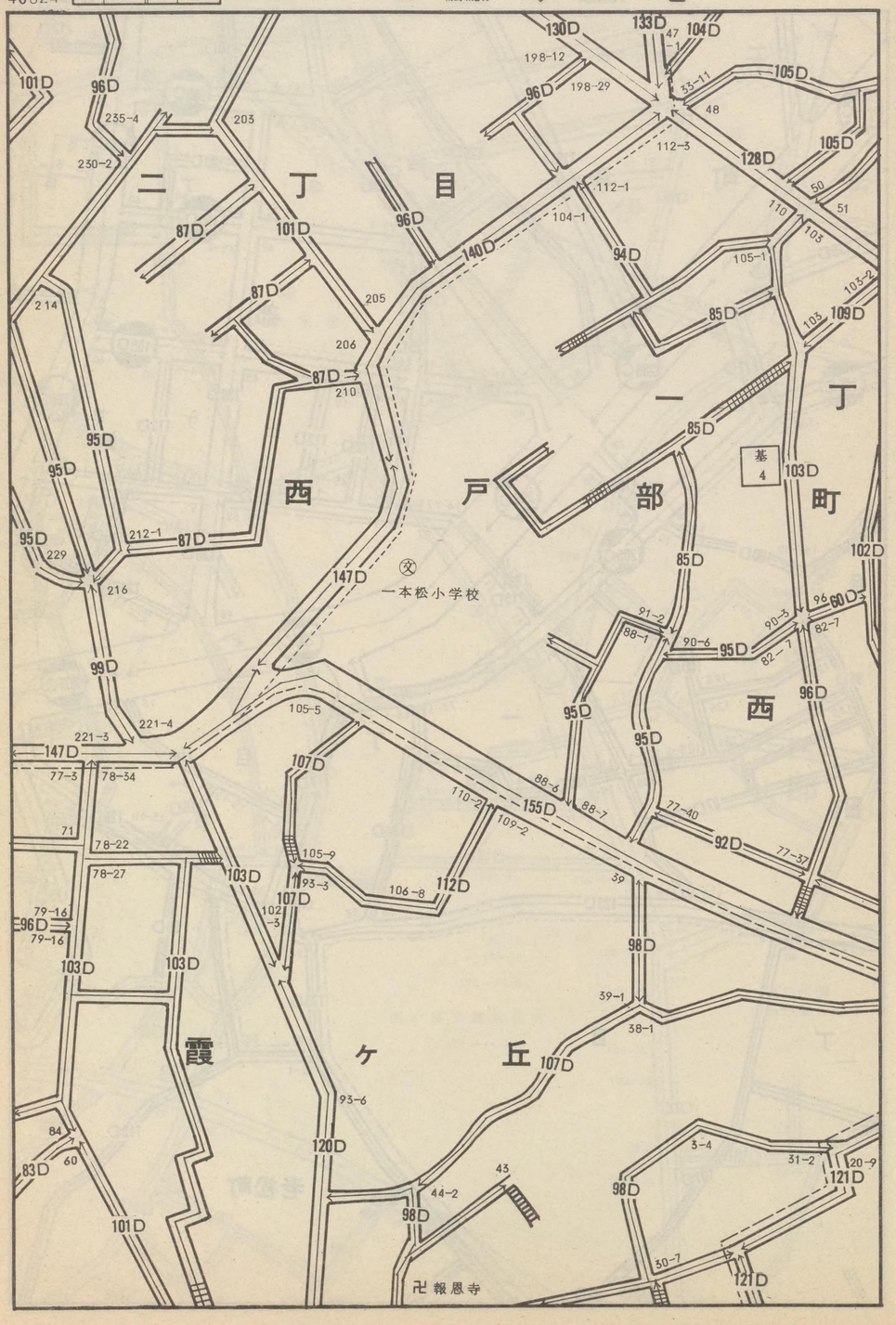

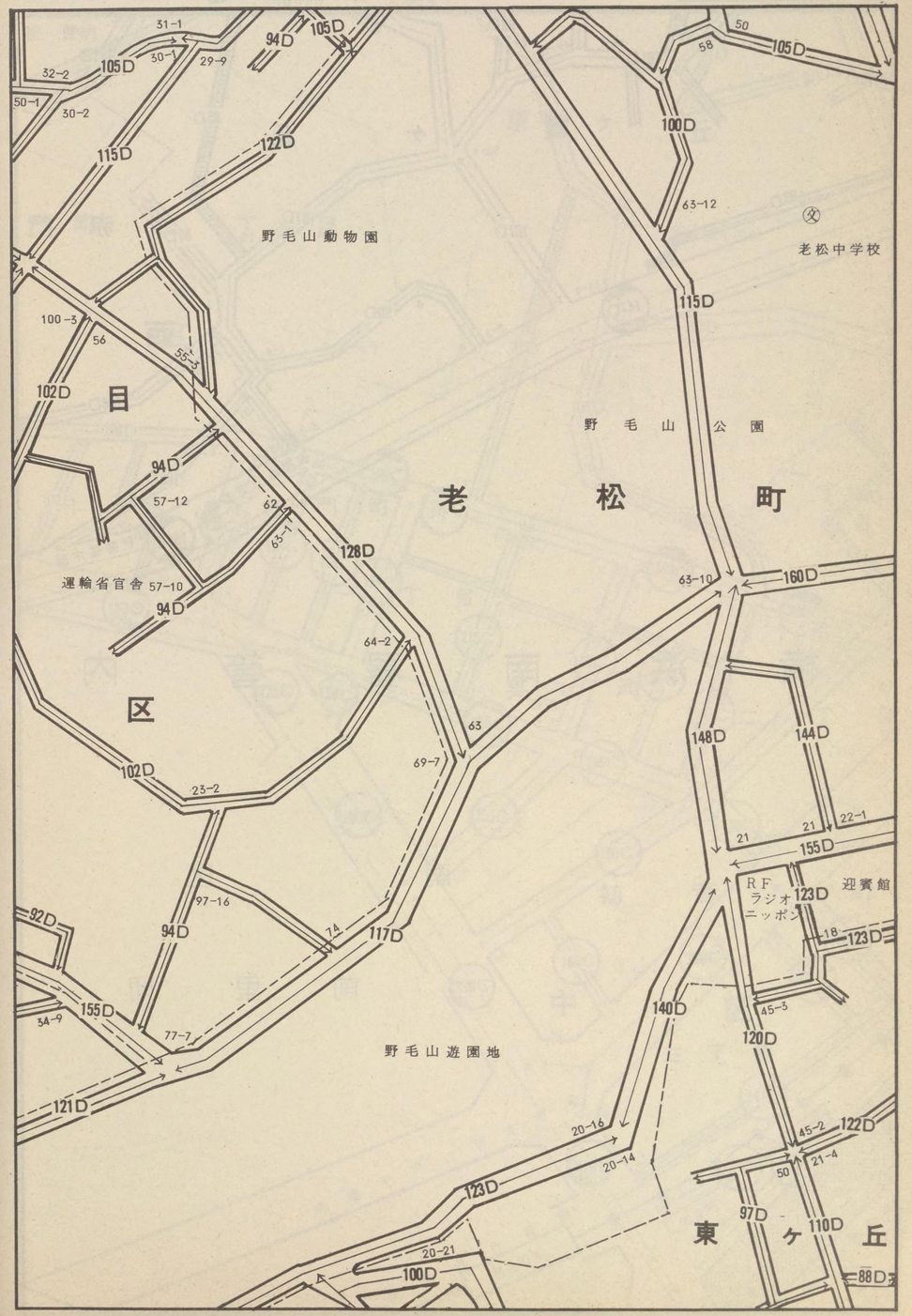

記号	借地権割合	記号	借地権割合
A	90%	E	50%
B	80%	F	40%
C	70%	G	30%
D	60%	H	20%

繁華街・高度商業地区　道路を中心として全地域　道路沿い

普通商業地区 併用住宅地区　全地域　北側道路沿い　南側全地域

中小工場地区　北側全地域　南側道路沿い　南側全地域

大工場地区　北側全地域　南側道路沿い　北側全地域

普通住宅地区 家内工業地区　無印は全地域

46025

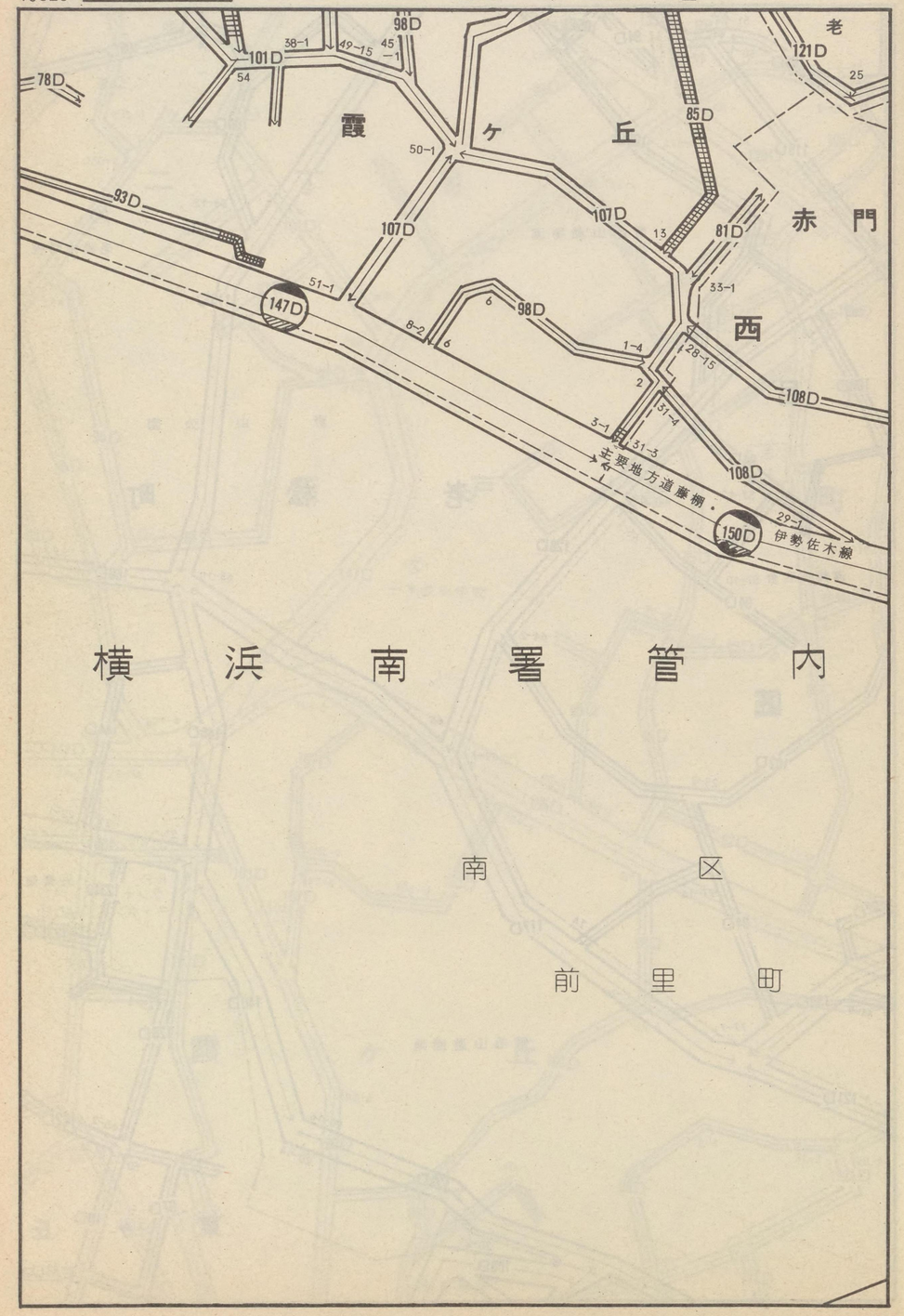

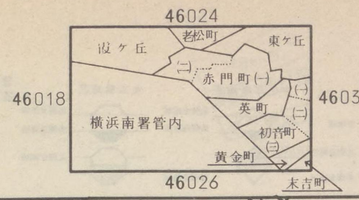

横浜中
(西区・中区)

46025

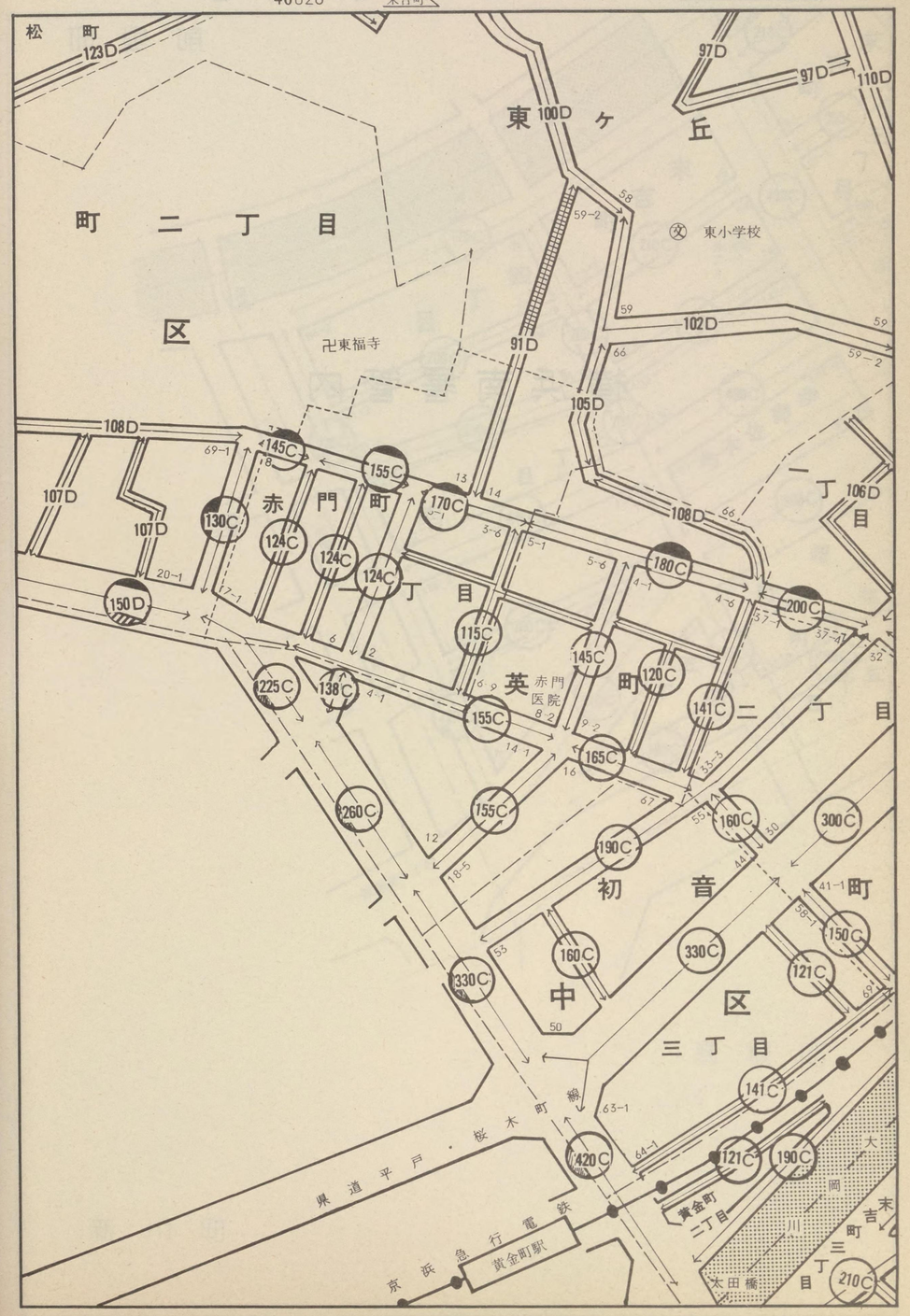

記号	借地権割合	記号	借地権割合
A	90%	E	50%
B	80%	F	40%
C	70%	G	30%
D	60%	H	20%

繁華街・高度商業地区
道路を中心として全地域
道路沿い

普通商業地区
併用住宅地区
全地域
北側道路沿い
南側全地域

中小工場地区
北側全地域
南側道路沿い
南側全地域

大工場地区
北側全地域
南側道路沿い
北側全地域

普通住宅地区
家内工業地区
無印は全地域

46026

前里町

横浜南署管内

南区

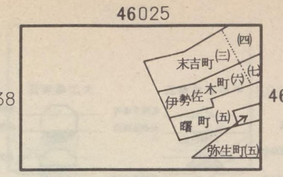

横浜中
(中区)

46026

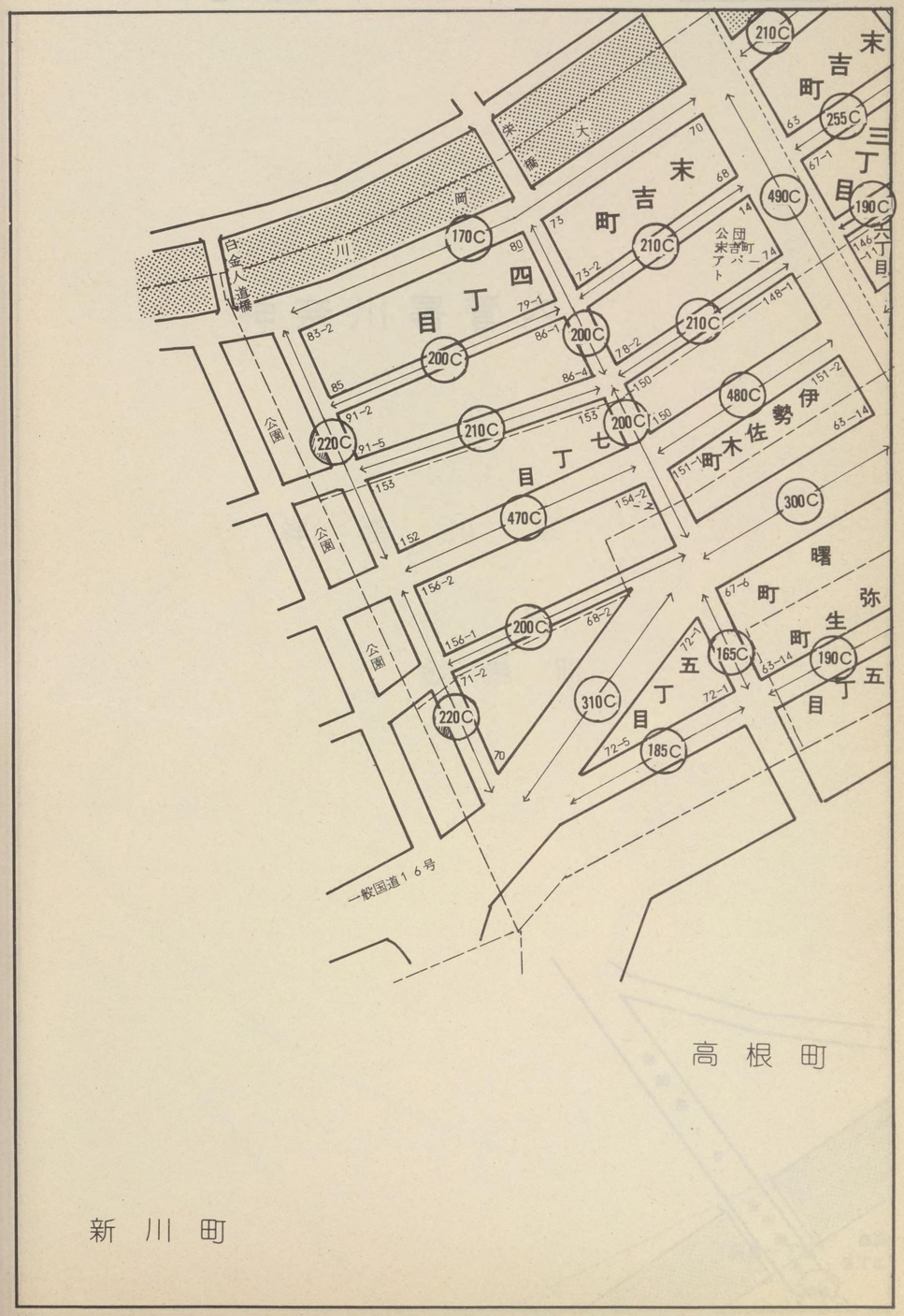

高根町

新川町

記号	借地権割合	記号	借地権割合
A	90%	E	50%
B	80%	F	40%
C	70%	G	30%
D	60%	H	20%

繁華街・高度商業地区
道路を中心として全地域
道路沿い

普通商業地区
併用住宅地区
全地域
北側道路沿い
南側全地域

中小工場地区
北側全地域
南側道路沿い
南側全地域

大工場地区
北側全地域
南側道路沿い
北側全地域

普通住宅地区
家内工業地区
無印は全地域

46027

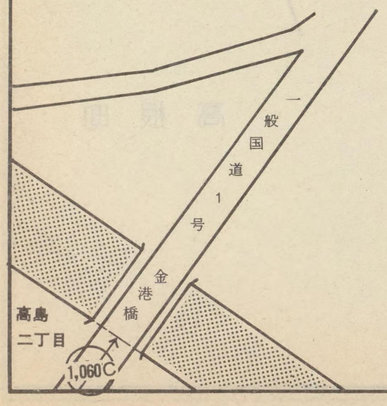

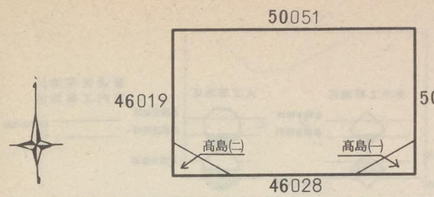

横浜中
（中区）

46027

神奈川署管内

神奈川区

金港町

高島一丁目

記号	借地権割合	記号	借地権割合
A	90%	E	50%
B	80%	F	40%
C	70%	G	30%
D	60%	H	20%

繁華街・高度商業地区
道路を中心として全地域
道路沿い

普通商業地区
併用住宅地区
全地域
北側道路沿い
南側全地域

中小工場地区
北側全地域
南側道路沿い
南側全地域

大工場地区
北側全地域
南側道路沿い
北側全地域

普通住宅地区
家内工業地区
無印は全地域

46028

1,060C

神奈川区

新田間川

金港町

780C

横浜そごう

870C

スカイビル

940C

帷子川

高島一丁目

横浜機関区

46027

46020

高島(一)

46029

横浜中
(西区)

46028

大野町

高島埠頭

9

8

7-1

6-2

記号	借地権割合	記号	借地権割合
A	90%	E	50%
B	80%	F	40%
C	70%	G	30%
D	60%	H	20%

繁華街・高度商業地区

道路を中心として全地域

道路沿い

普通商業地区
併用住宅地区

全地域

北側道路沿い

南側全地域

中小工場地区

北側全地域

南側道路沿い

南側全地域

大工場地区

北側全地域

南側道路沿い

北側全地域

普通住宅地区
家内工業地区

無印は全地域

46029

横浜機関区

高島一丁目

126D

114D

235D

4-15

5

4-15

2-11

緑町

320C

46028

46021

高島(一)

桜木町

緑町

46030

横浜中
(西区)

46029

6-2

114D

横浜港

横浜中（西区） 46030

記号	借地権割合	記号	借地権割合
A	90%	E	50%
B	80%	F	40%
C	70%	G	30%
D	60%	H	20%

繁華街・高度商業地区
道路を中心として全地域
道路沿い

普通商業地区併用住宅地区
全地域
北側道路沿い
南側全地域

中小工場地区
北側全地域
南側道路沿い
南側全地域

大工場地区
北側全地域
南側道路沿い
北側全地域

普通住宅地区
家内工業地区
無印は全地域

46030

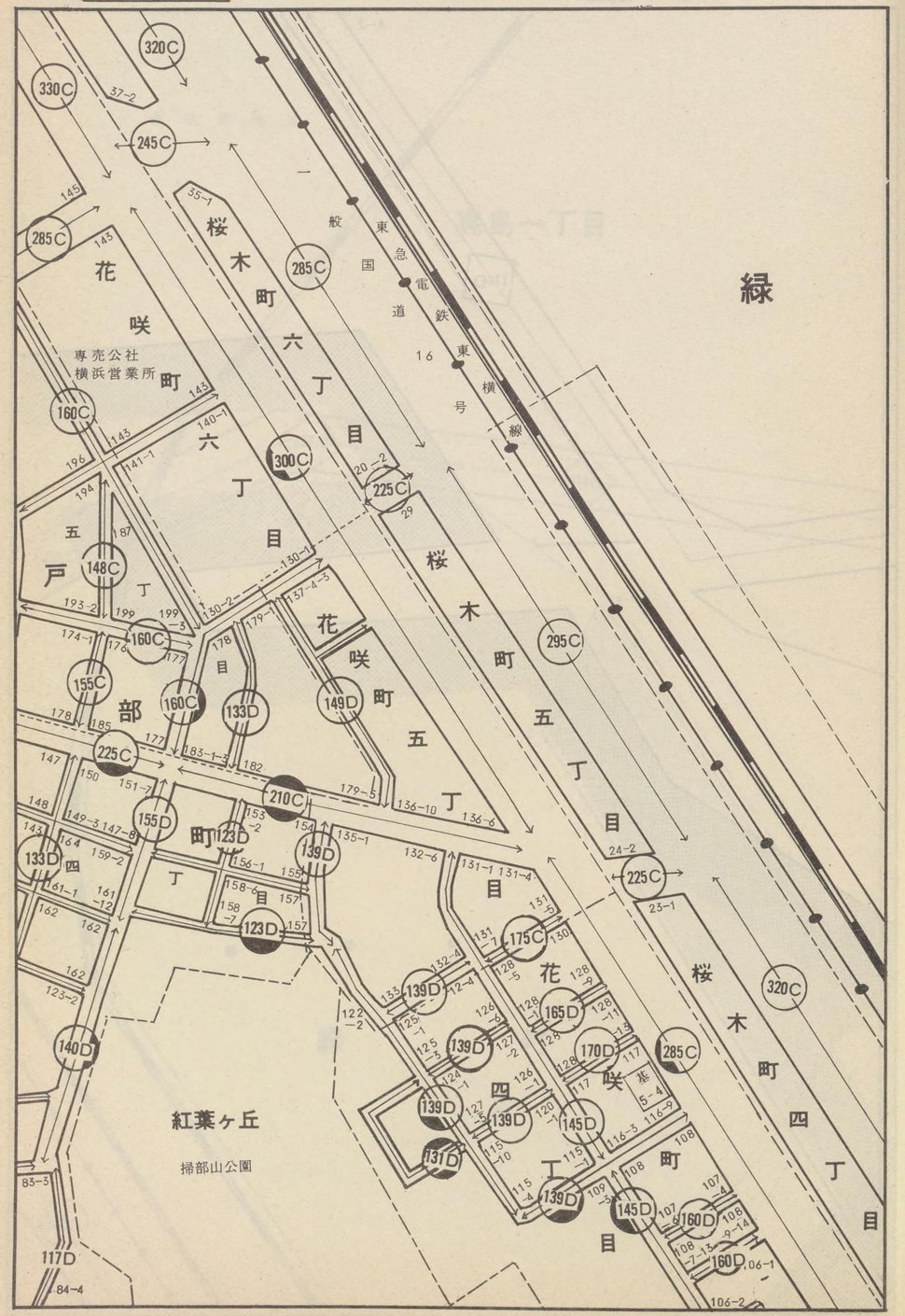

46029

46022 46038

46031

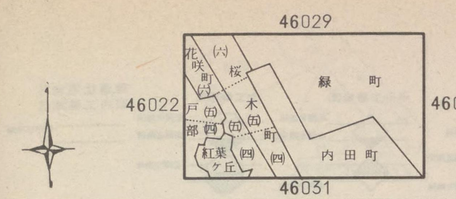

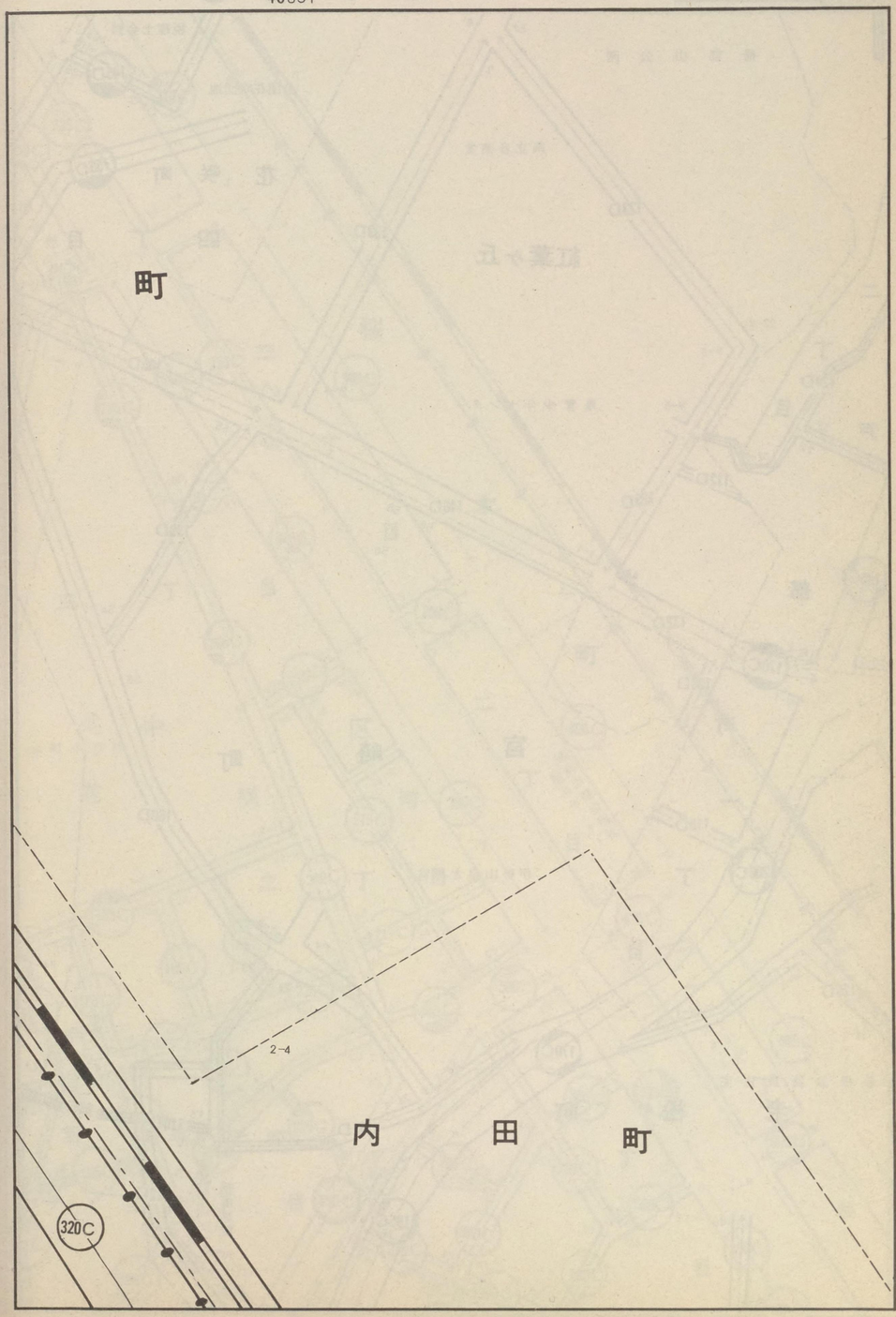

記号	借地権割合	記号	借地権割合
A	90%	E	50%
B	80%	F	40%
C	70%	G	30%
D	60%	H	20%

繁華街・高度商業地区
道路を中心として全地域
道路沿い

普通商業地区
併用住宅地区
全地域
北側道路沿い
南側全地域

中小工場地区
北側全地域
南側道路沿い
南側全地域

大工場地区
北側全地域
南側道路沿い
北側全地域

普通住宅地区
家内工業地区
無印は全地域

46031

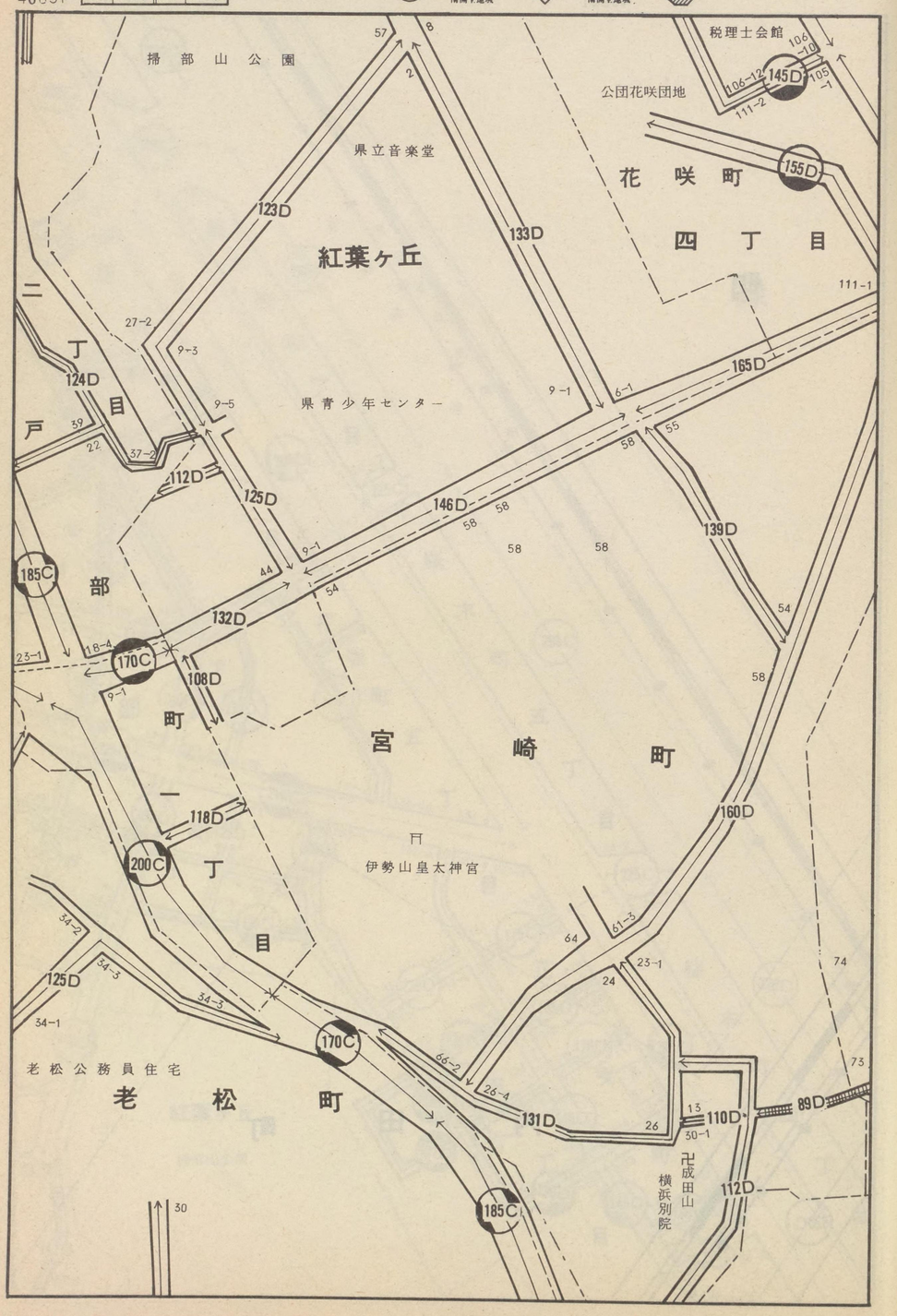

46030
46023
46039
46032

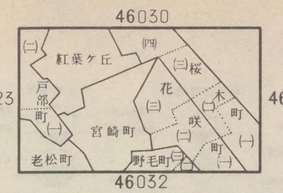

横浜中
(西区・中区)

46031

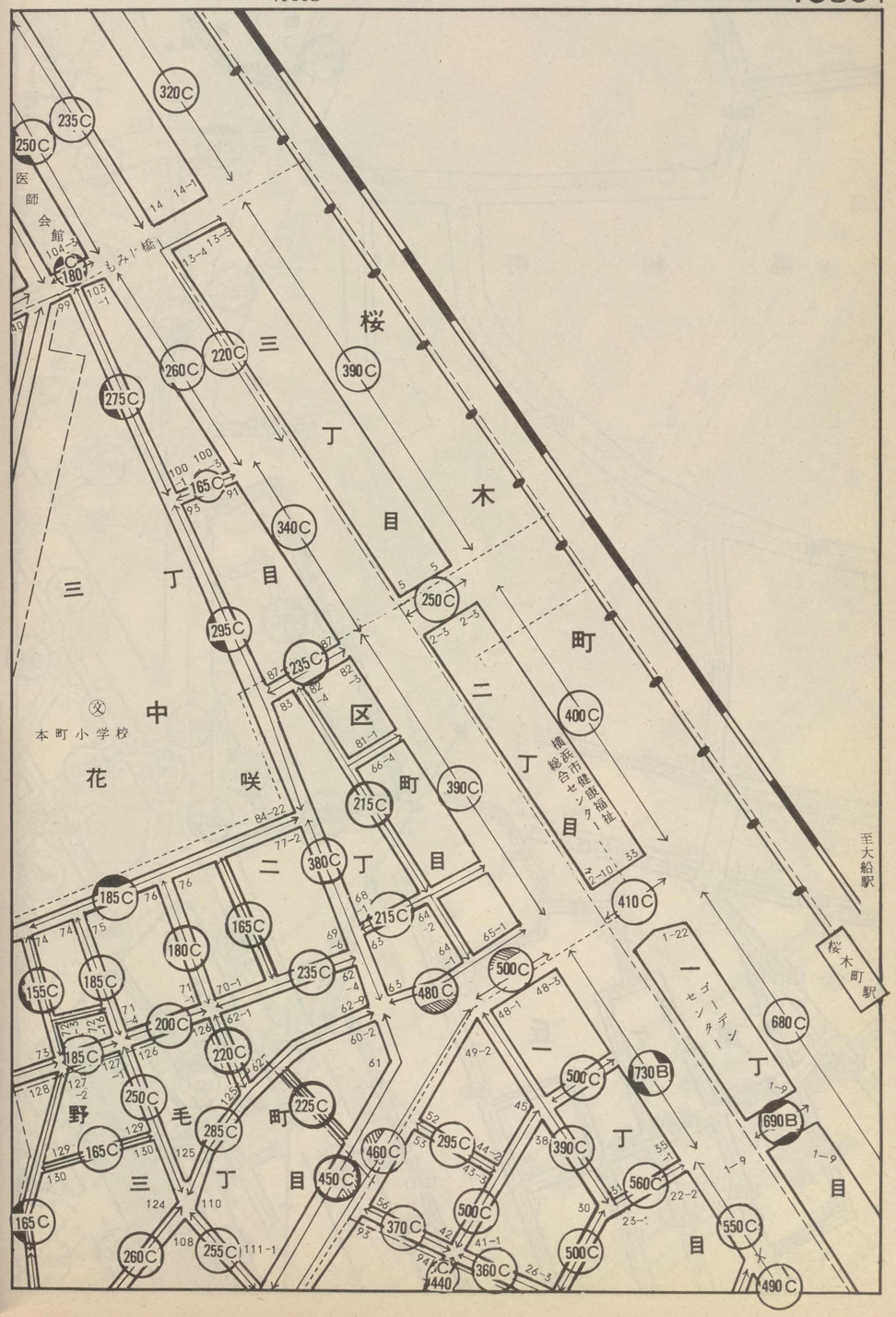

記号	借地権割合	記号	借地権割合
A	90%	E	50%
B	80%	F	40%
C	70%	G	30%
D	60%	H	20%

繁華街・高度商業地区
道路を中心として全地域
道路沿い

普通商業地区
併用住宅地区
全地域
北側道路沿い
南側全地域

中小工場地区
北側全地域
南側道路沿い
南側全地域

大工場地区
北側全地域
南側道路沿い
北側全地域

普通住宅地区
家内工業地区
無印は全地域

46032

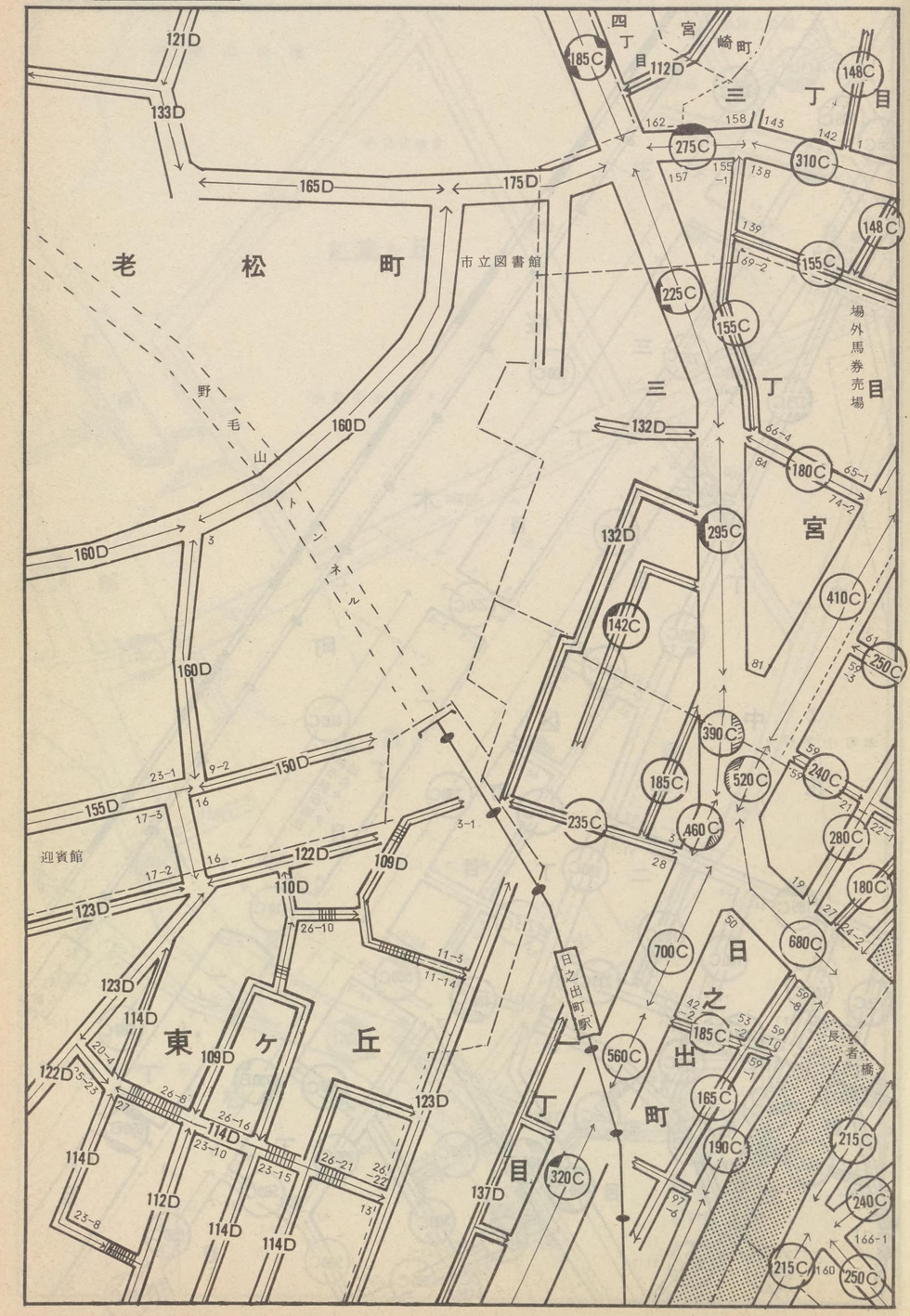

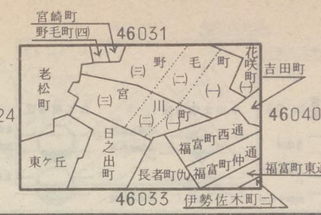

横浜中
(西区・中区)

46032

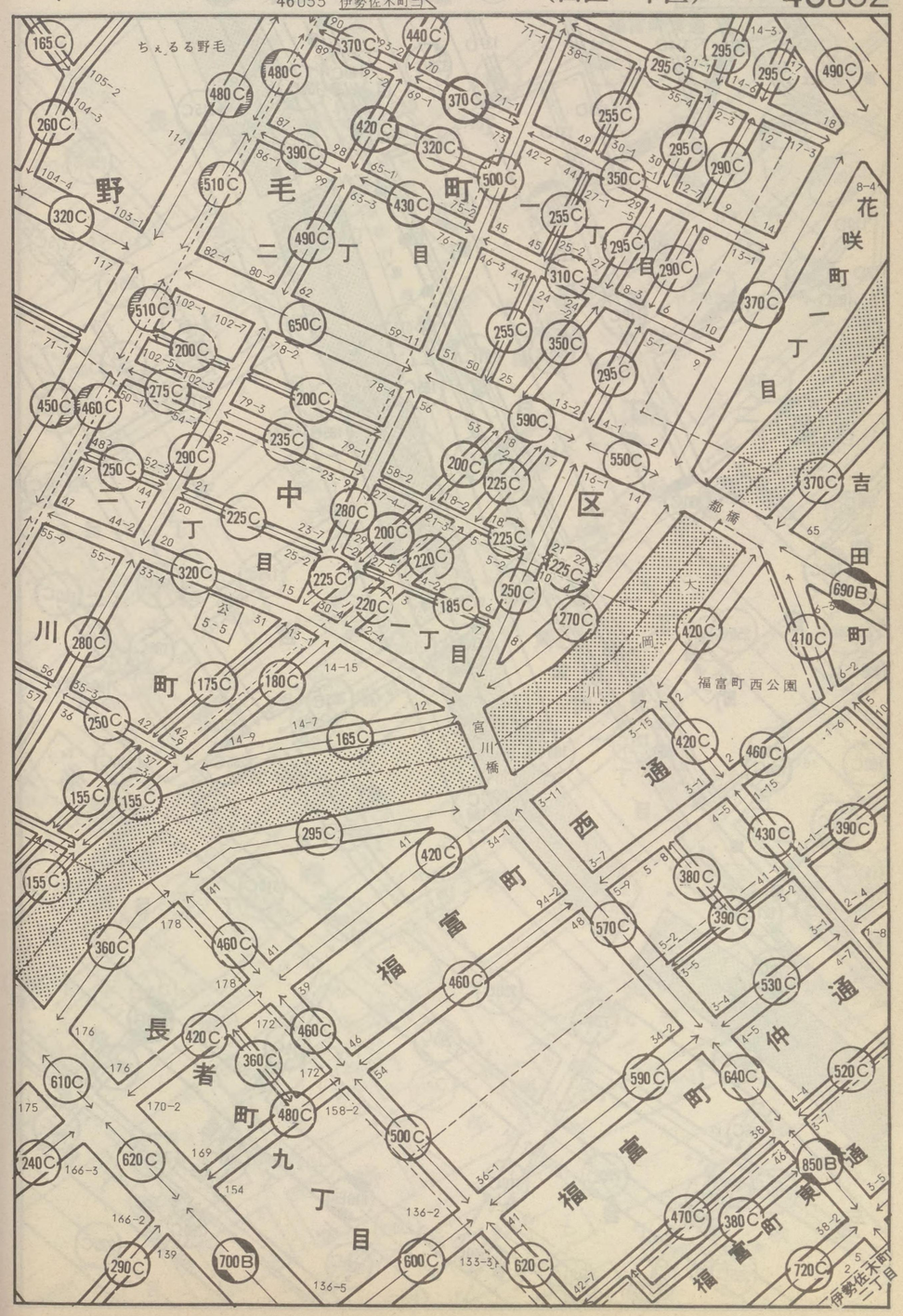

記号	借地権割合	記号	借地権割合
A	90%	E	50%
B	80%	F	40%
C	70%	G	30%
D	60%	H	20%

繁華街・高度商業地区
道路を中心として全地域
道路沿い

普通商業地区 併用住宅地区
全地域
北側道路沿い
南側全地域

中小工場地区
北側全地域
南側道路沿い
南側全地域

大工場地区
北側全地域
南側道路沿い
北側全地域

普通住宅地区 家内工業地区
無印は全地域

46033

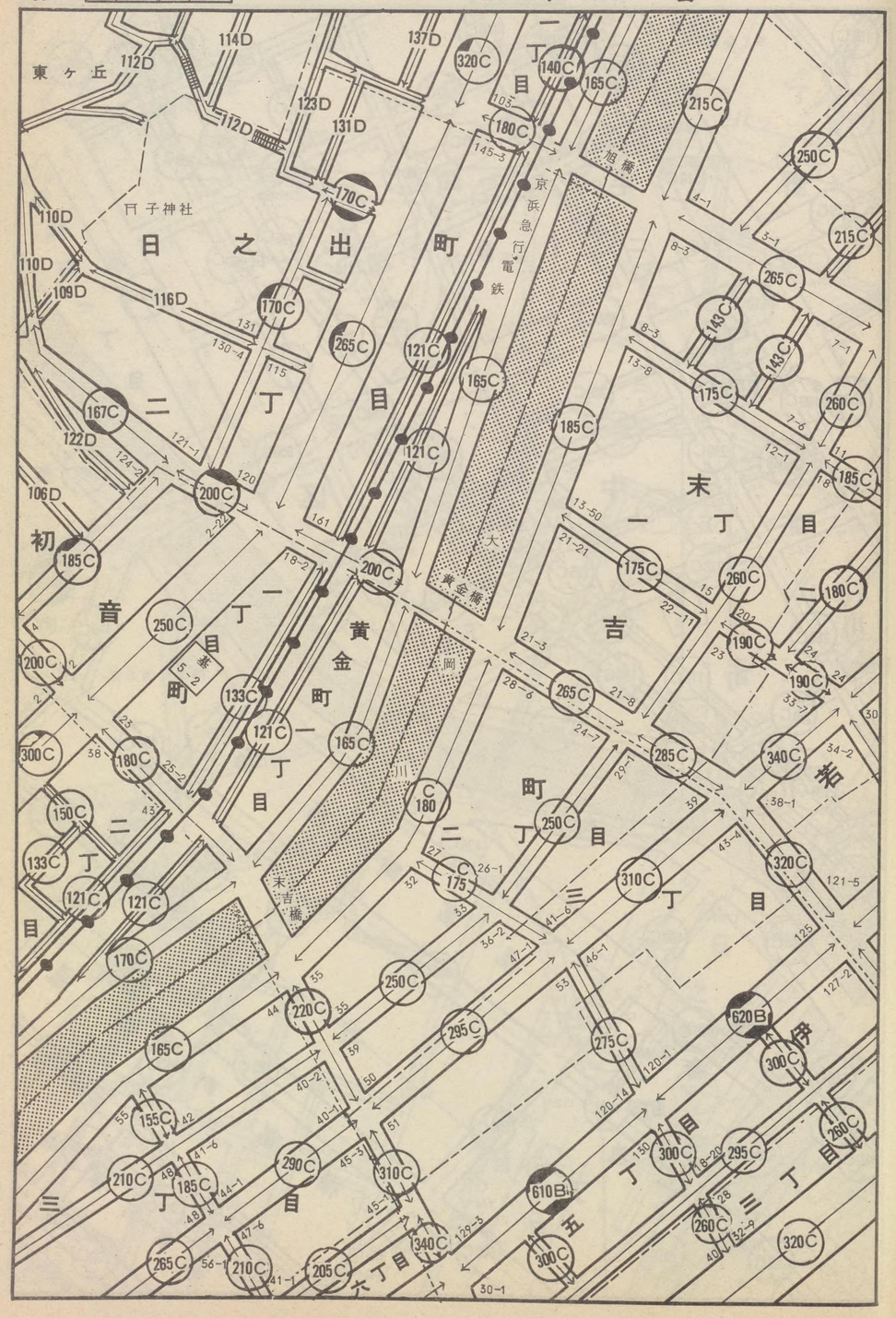

46032 福富町東通

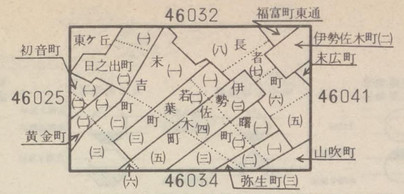

横浜中（中区）

46033

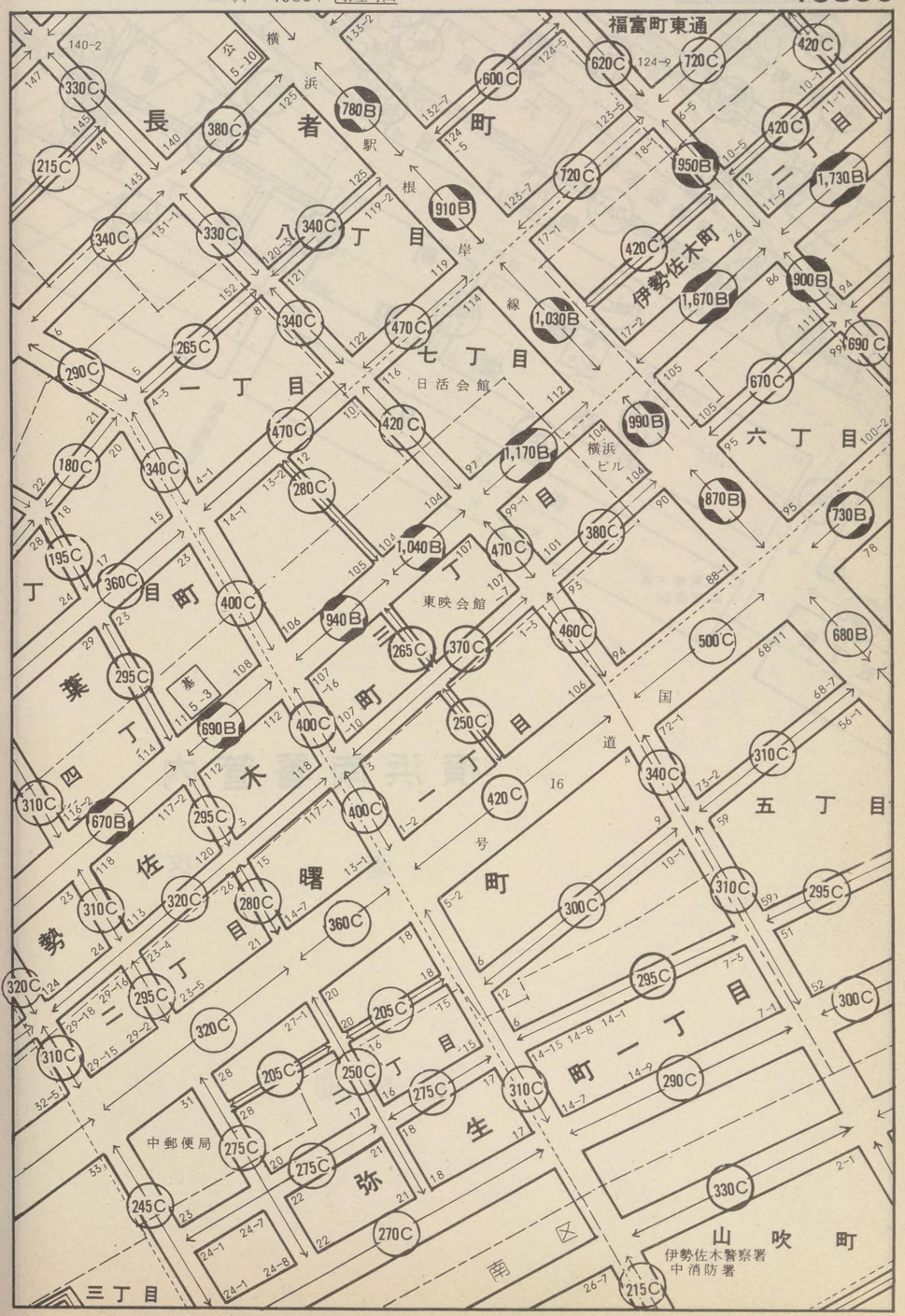

記号	借地権割合	記号	借地権割合
A	90%	E	50%
B	80%	F	40%
C	70%	G	30%
D	60%	H	20%

繁華街・高度商業地区
道路を中心として全地域
道路沿い

普通商業地区
併用住宅地区
全地域
北側道路沿い
南側全地域

中小工場地区
北側全地域
南側道路沿い
南側全地域

大工場地区
北側全地域
南側道路沿い
北側全地域

普通住宅地区
案内工業地区
無印は全地域

46034

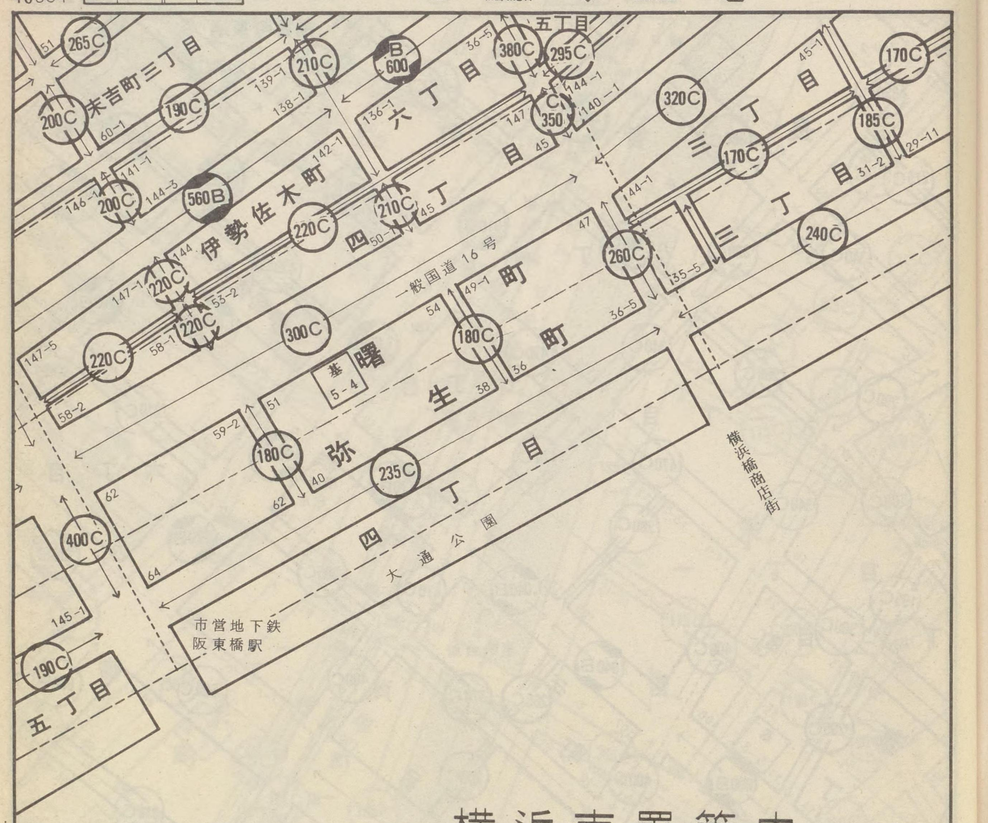

横浜南署管内

南　　区

白妙町

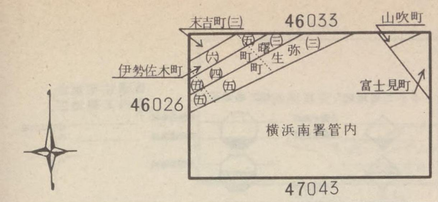

横浜中
(中区)

46034

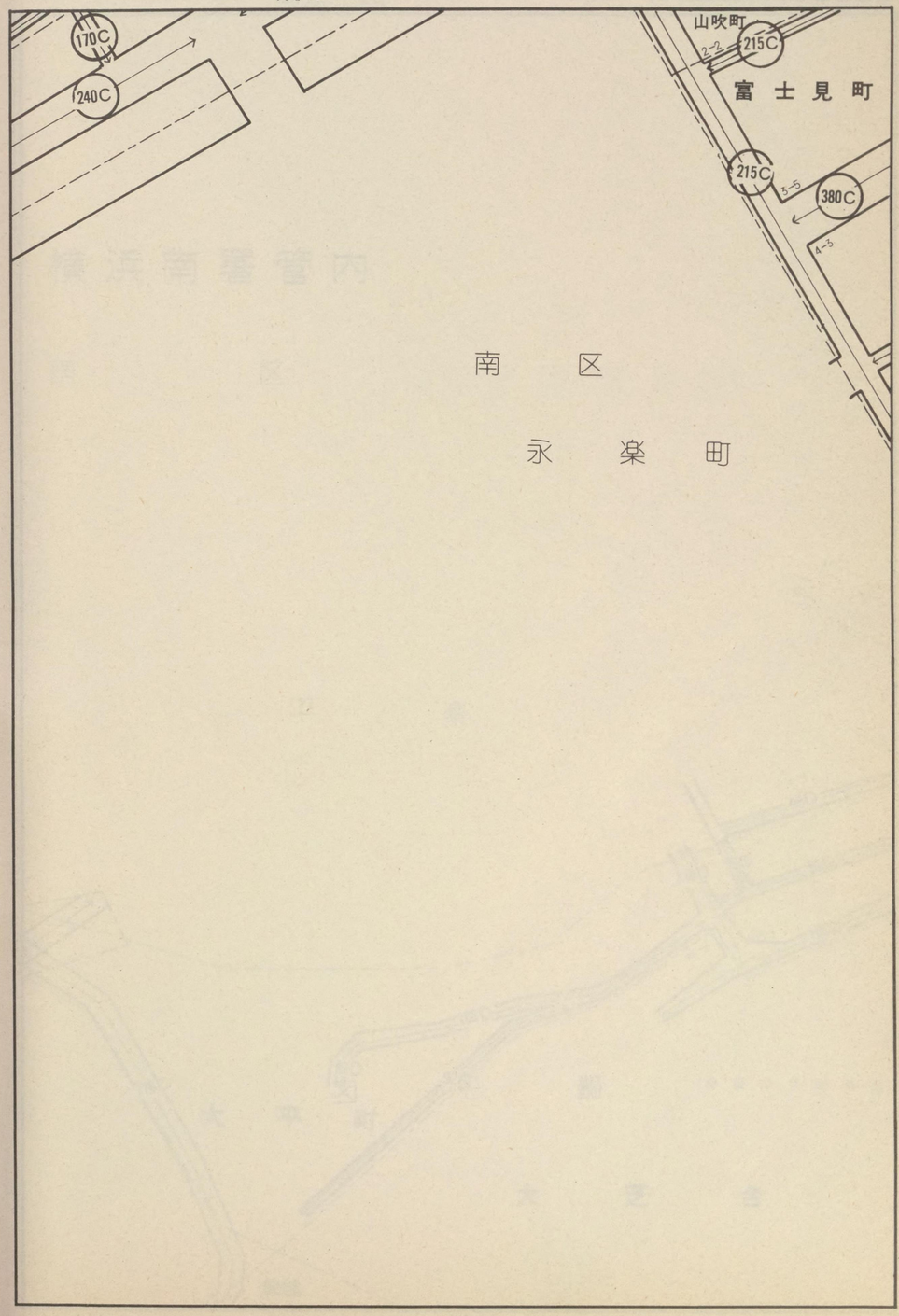

南　　区

永楽町

記号	借地権割合	記号	借地権割合
A	90%	E	50%
B	80%	F	40%
C	70%	G	30%
D	60%	H	20%

繁華街・高度商業地区

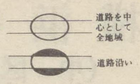

普通商業地区
併用住宅地区

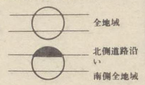

中小工場地区

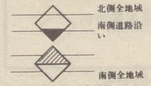

大工場地区

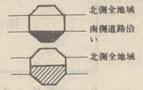

普通住宅地区
家内工業地区



46035

磯　子　区

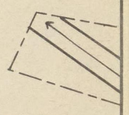

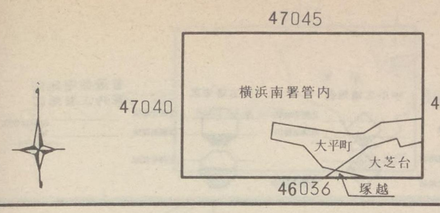

横浜中（中区）

46035

横浜南署管内

南　区

平　楽

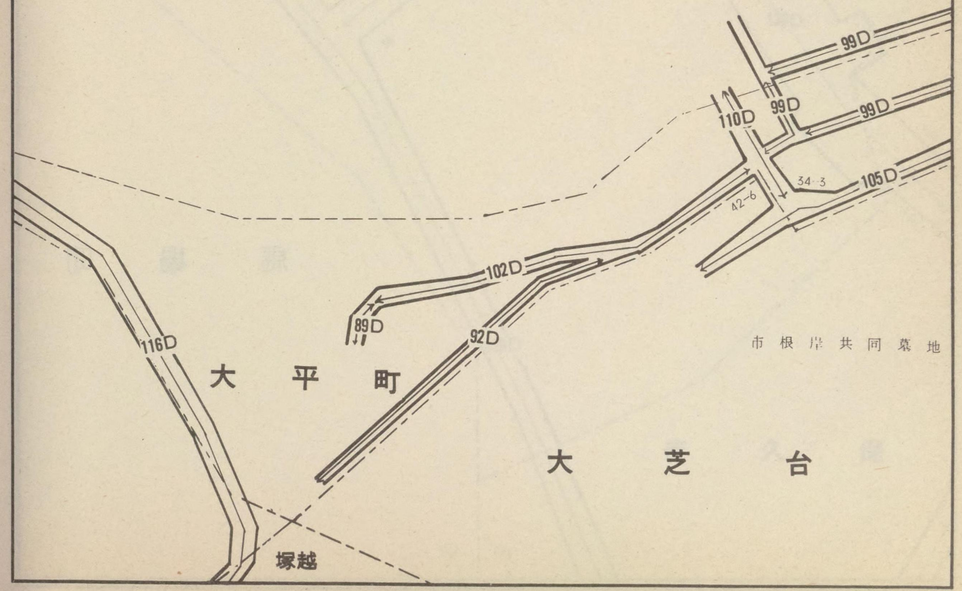

記号	借地権割合	記号	借地権割合
A	90%	E	50%
B	80%	F	40%
C	70%	G	30%
D	60%	H	20%

繁華街・高度商業地区
道路を中心として全地域
道路沿い

普通商業地区
併用住宅地区
全地域
北側道路沿い
南側全地域

中小工場地区
北側全地域
南側道路沿い
南側全地域

大工場地区
北側全地域
南側道路沿い
北側全地域

普通住宅地区
家内工業地区
無印は全地域

46036

横浜南署管内

磯子区

馬場町

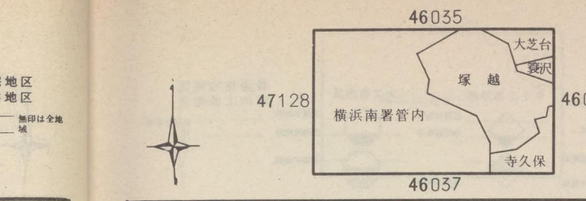

横浜中（中区）

46036

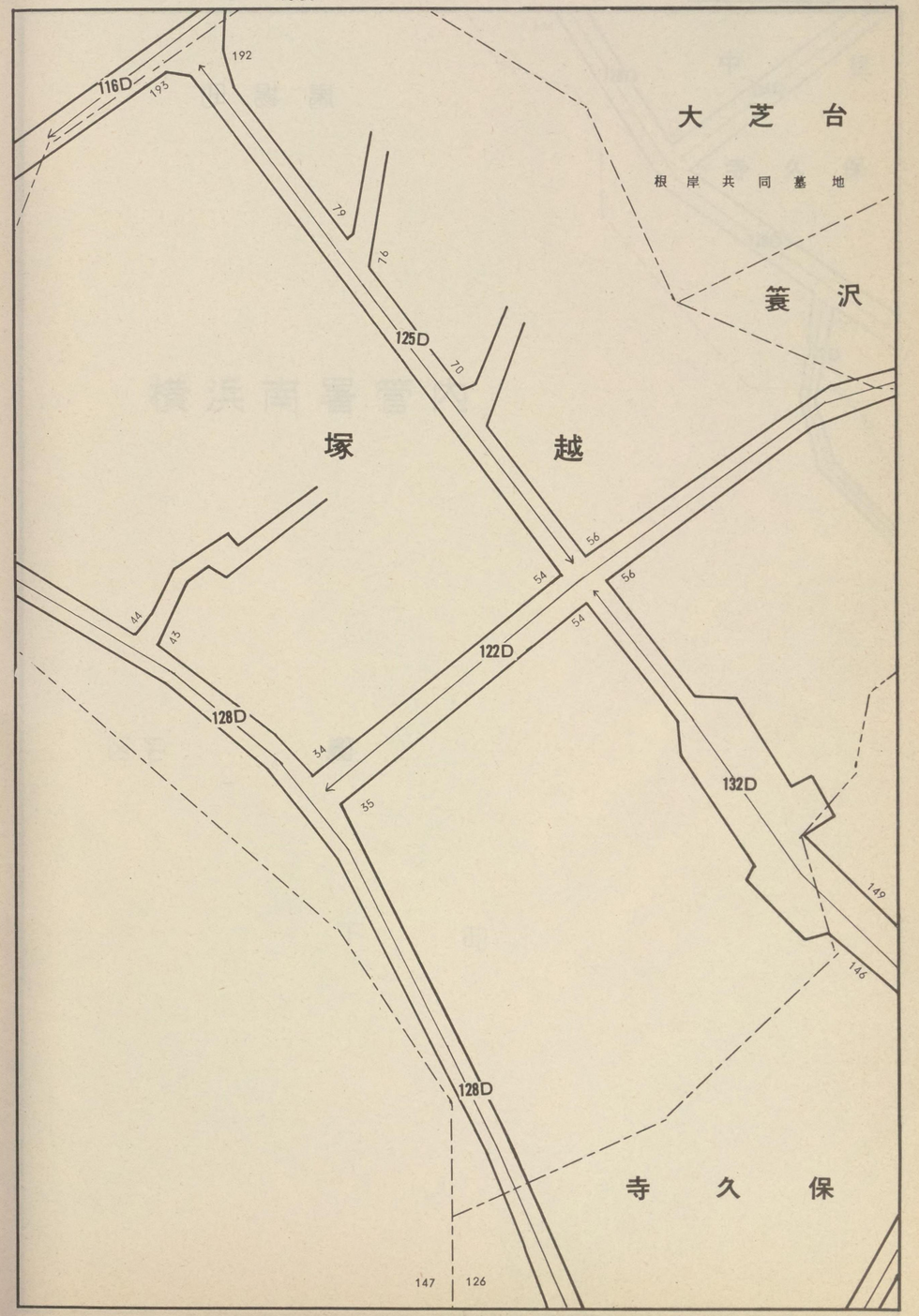

記号	借地権割合	記号	借地権割合
A	90%	E	50%
B	80%	F	40%
C	70%	G	30%
D	60%	H	20%

繁華街・高度商業地区
道路を中心として全地域
道路沿い

普通商業地区
併用住宅地区
全地域
北側道路沿い
南側全地域

中小工場地区
北側全地域
南側道路沿い
南側全地域

大工場地区
北側全地域
南側道路沿い
北側全地域

普通住宅地区
家内工業地区
無印は全地域

46037

馬場町

磯子

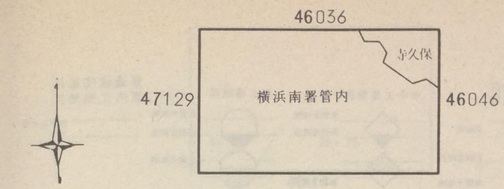

横浜中
（中区）

46037

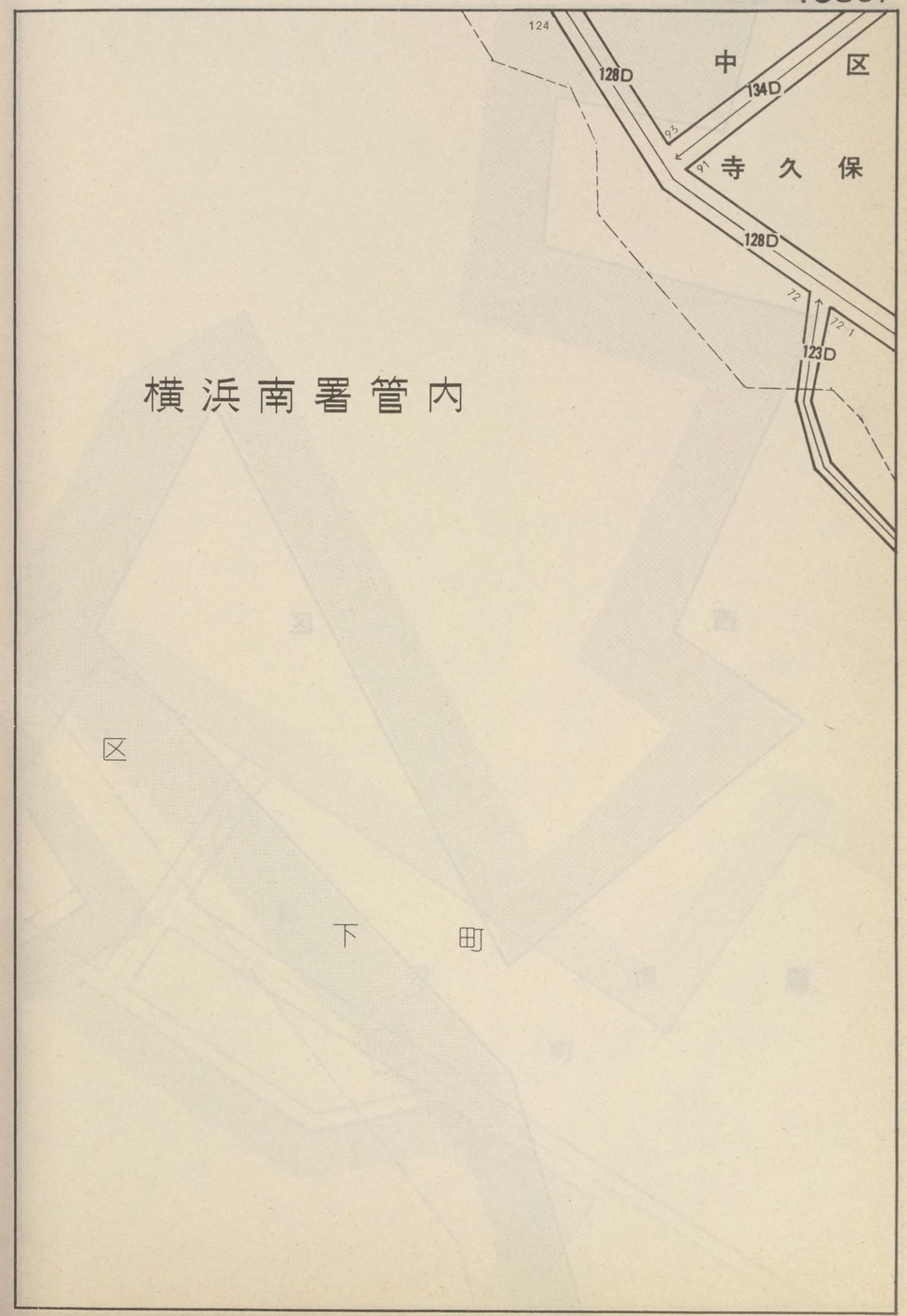

記号	借地権割合	記号	借地権割合
A	90%	E	50%
B	80%	F	40%
C	70%	G	30%
D	60%	H	20%

繁華街・高度商業地区
道路を中心として全地域
道路沿い

普通商業地区
併用住宅地区
全地域
北側道路沿い
南側全地域

中小工場地区
北側全地域
南側道路沿い
南側全地域

大工場地区
北側全地域
南側道路沿い
北側全地域

普通住宅地区
家内工業地区
無印は全地域

46038

西区

緑町

46030

緑町 / 新港町

46039

横浜中
(西区・中区) 46038

新港町

104D

記号	借地権割合	記号	借地権割合
A	90%	E	50%
B	80%	F	40%
C	70%	G	30%
D	60%	H	20%

繁華街・高度商業地区
道路を中心として全地域
道路沿い

普通商業地区
併用住宅地区
全地域
北側道路沿い
南側全地域

中小工場地区
北側全地域
南側道路沿い
南側全地域

大工場地区
北側全地域
南側道路沿い
北側全地域

普通住宅地区
家内工業地区
無印は全地域

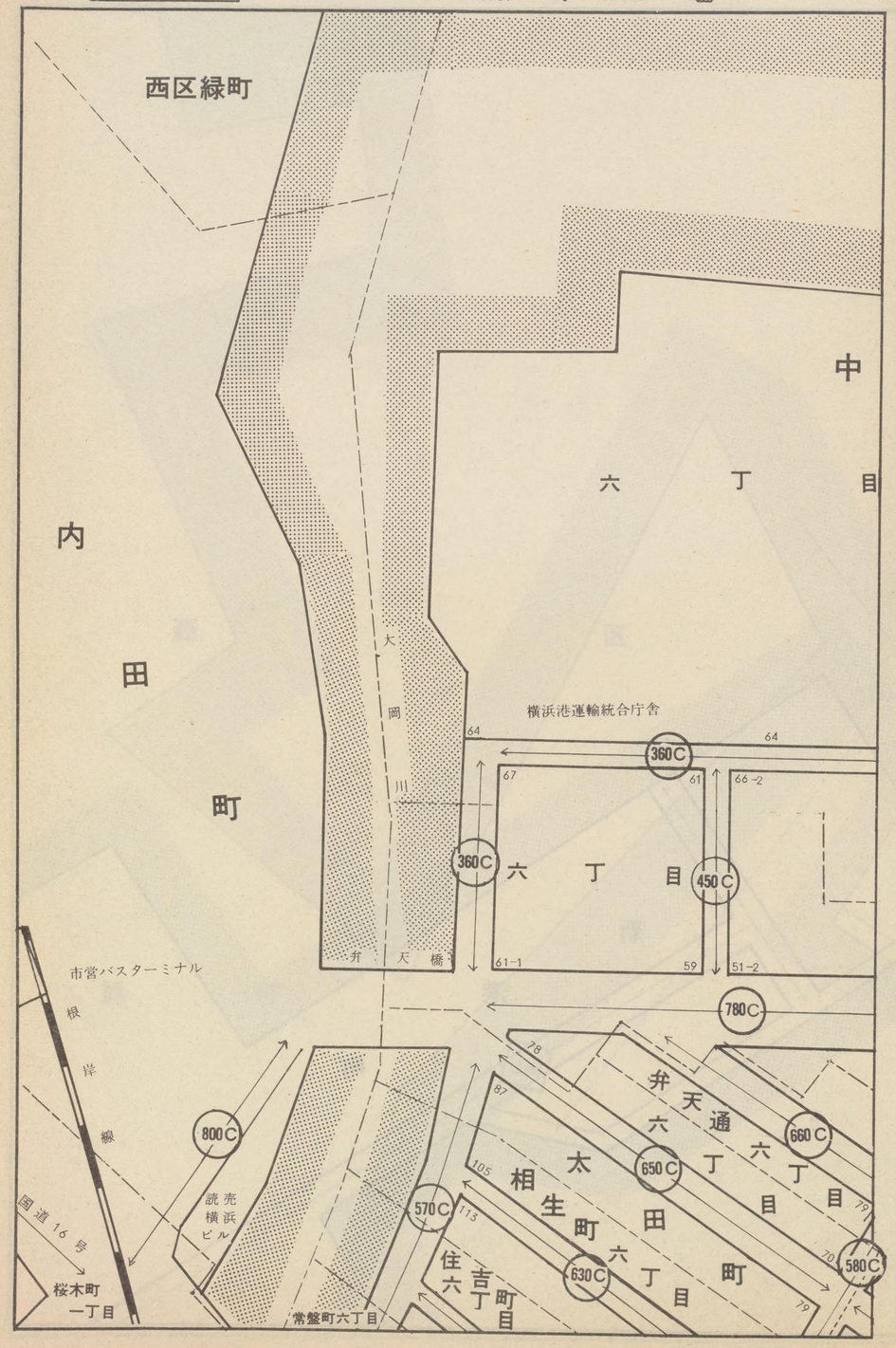

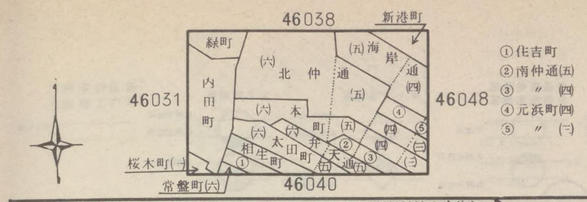

①住吉町
②南仲通(五)
③ 〃 (四)
④元浜町(四)
⑤ 〃 (二)

横浜中
(中区)

46039

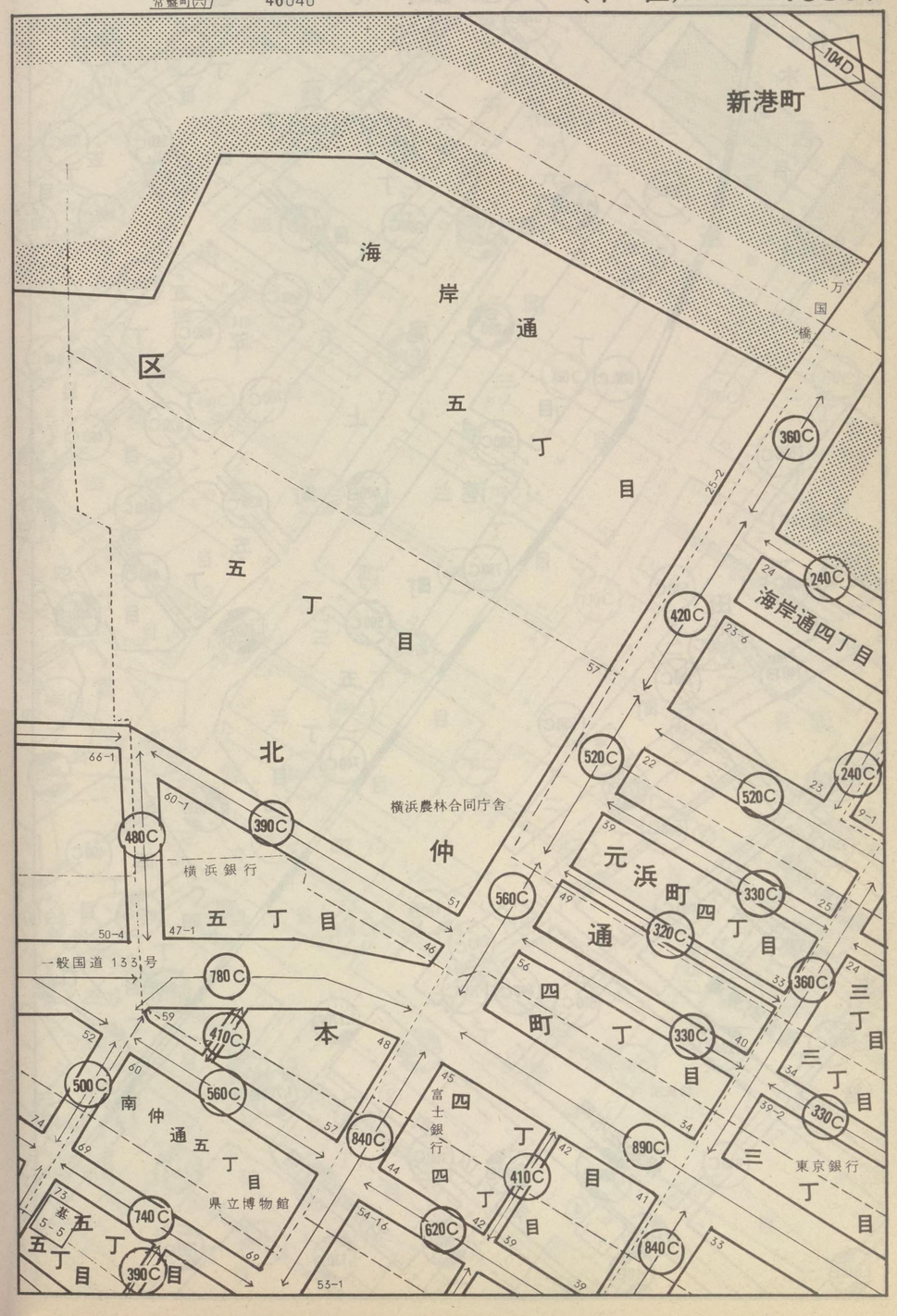

記号	借地権割合	記号	借地権割合
A	90%	E	50%
B	80%	F	40%
C	70%	G	30%
D	60%	H	20%

繁華街・高度商業地区：道路を中心として全地域／道路沿い

普通商業地区 併用住宅地区：全地域／北側道路沿い／南側全地域

中小工場地区：北側全地域／南側道路沿い／南側全地域

大工場地区：北側全地域／南側道路沿い／北側全地域

普通住宅地区 家内工業地区：無印は全地域

46040

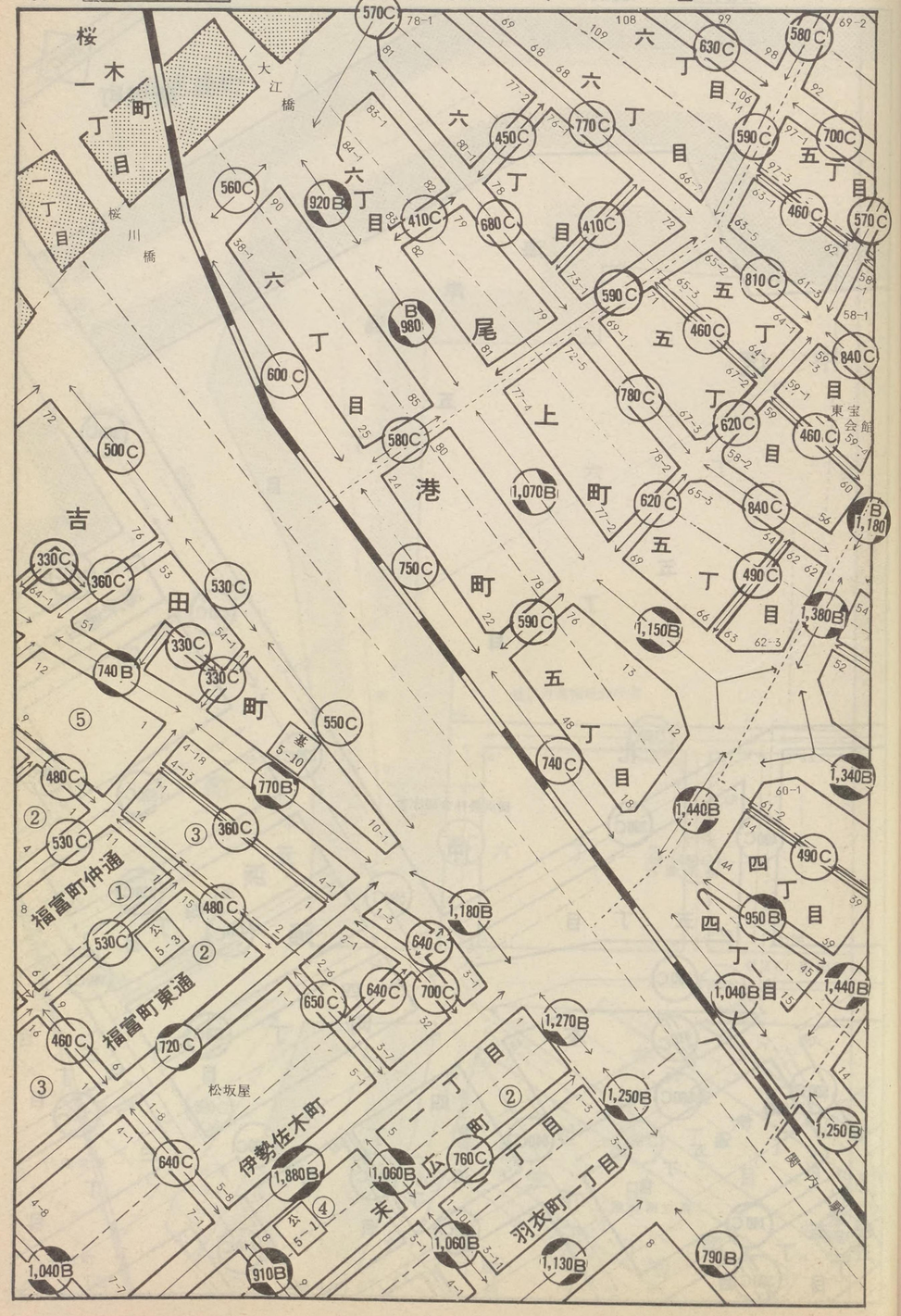

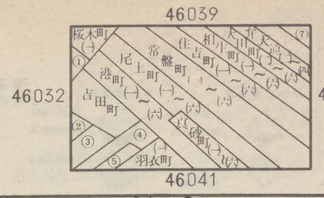

①花咲町(一)
②福富町仲通
③福富町東通
④伊勢佐木町(一)
⑤末広町(一)
⑥南仲通(二)～(四)
⑦木町(二)

横浜中
(中区)

46040

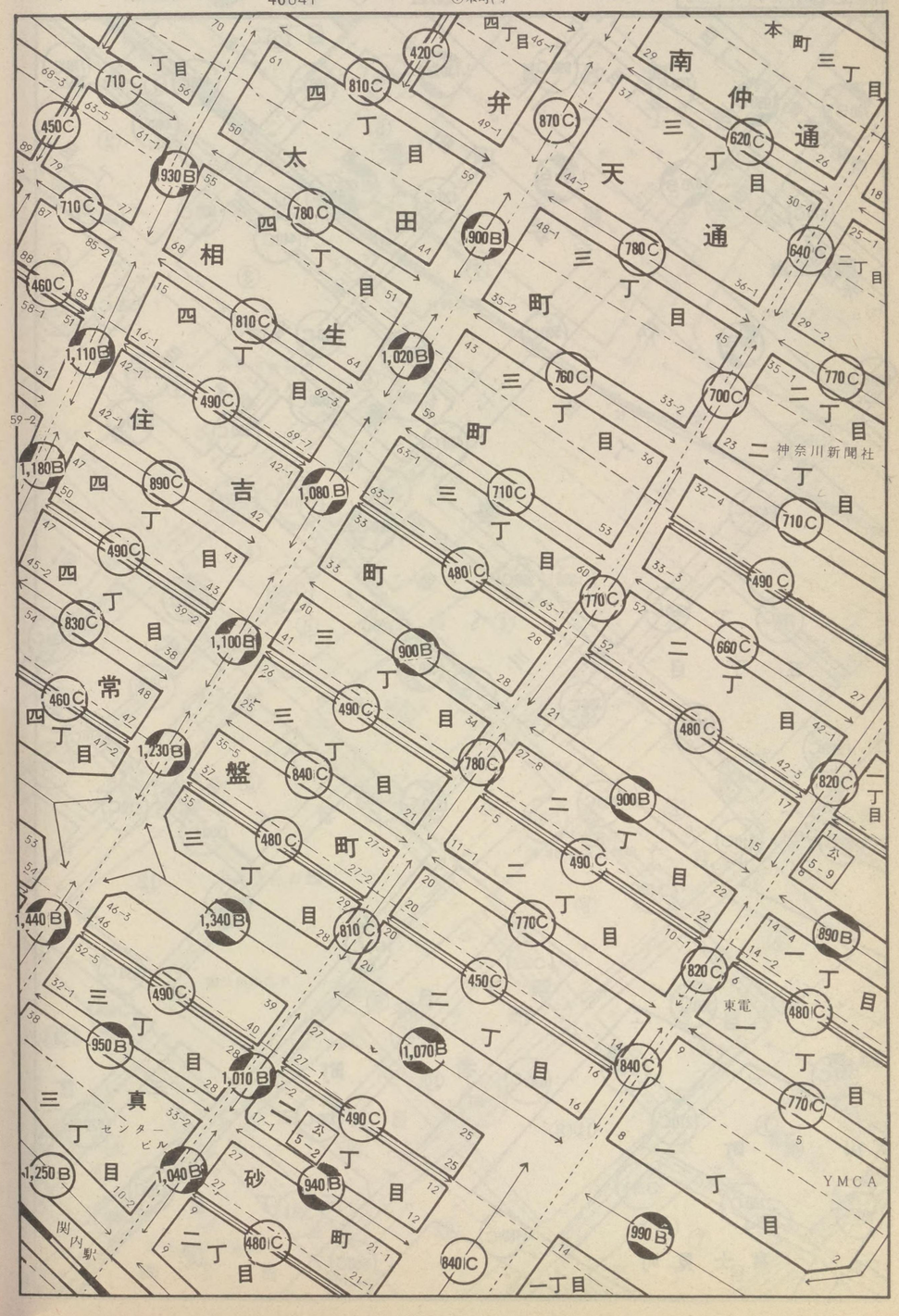

横浜中（中区）

46041

記号	借地権割合	記号	借地権割合
A	90%	E	50%
B	80%	F	40%
C	70%	G	30%
D	60%	H	20%

繁華街・高度商業地区
普通商業地区 併用住宅地区
中小工場地区
大工場地区
普通住宅地区 家内工業地区

46040 46033 46050 46042

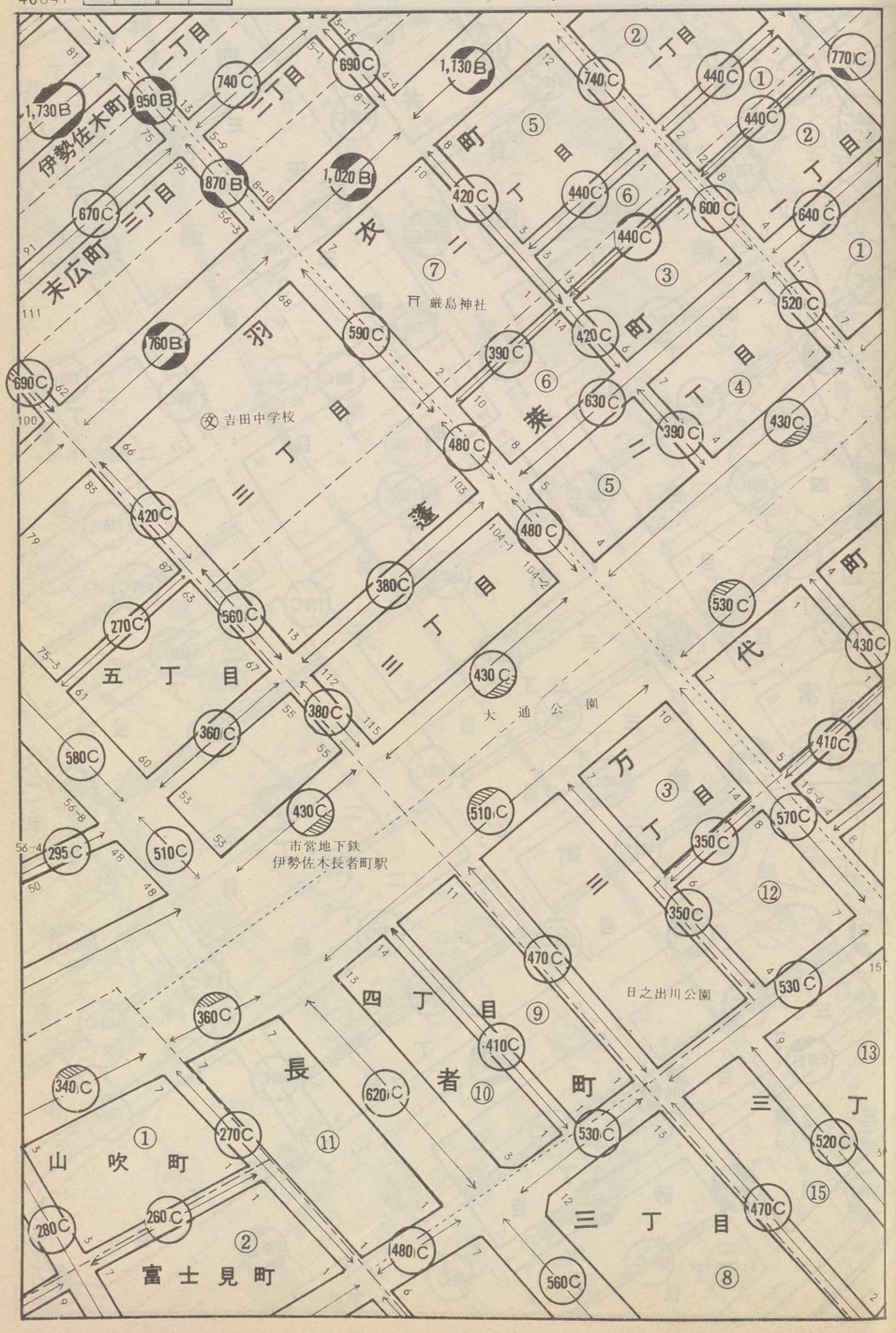

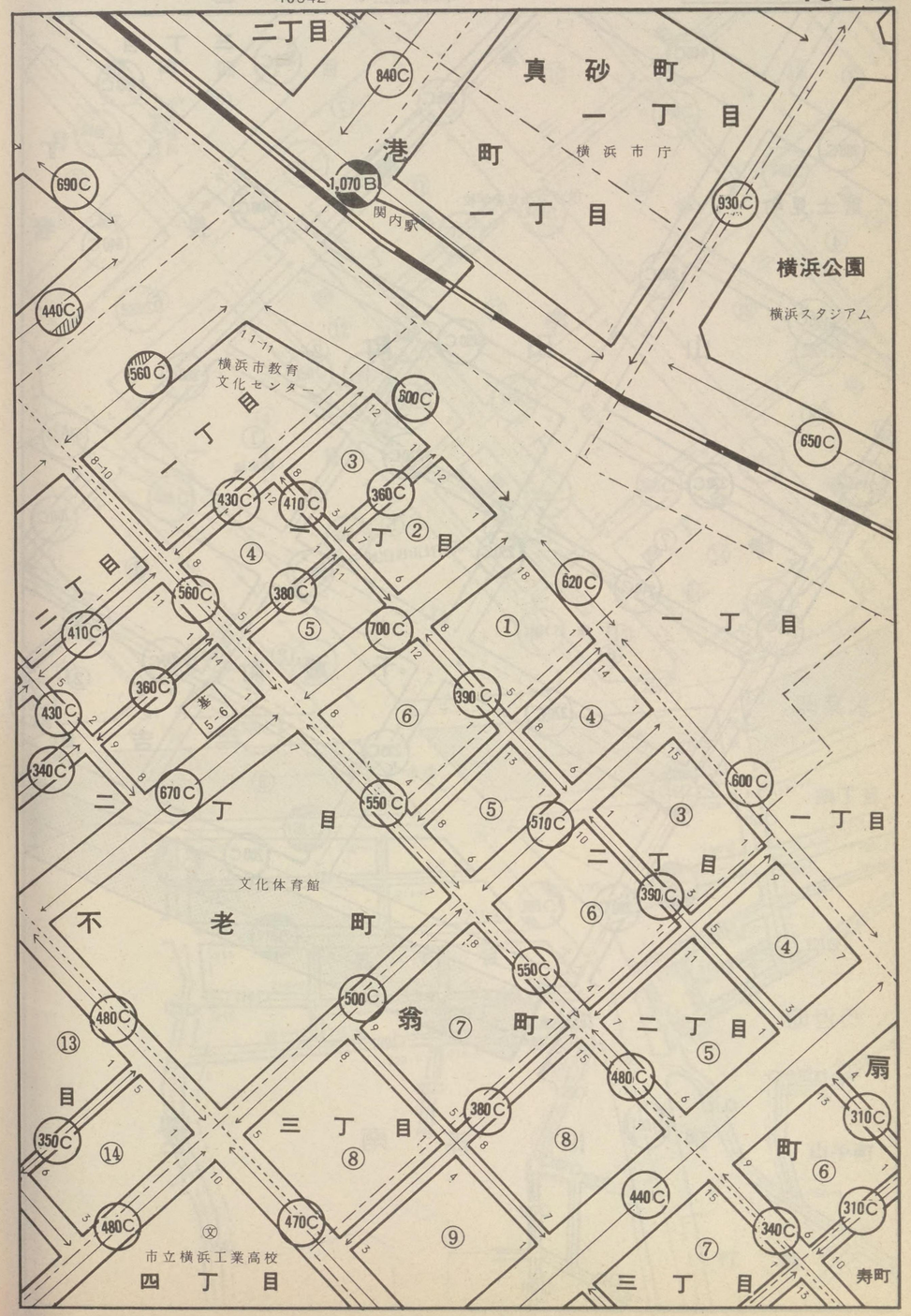

記号	借地権割合	記号	借地権割合
A	90%	E	50%
B	80%	F	40%
C	70%	G	30%
D	60%	H	20%

繁華街・高度商業地区
道路を中心として全地域
道路沿い

普通商業地区 併用住宅地区
全地域
北側道路沿い
南側全地域

中小工場地区
北側全地域
南側道路沿い
南側全地域

大工場地区
北側全地域
南側道路沿い
北側全地域

普通住宅地区 家内工業地区
無印は全地域

46042

富士見町 ④
山田町 ⑧
長者町 ⑥
三丁目 ⑦
二丁目 ⑤
千歳町 ⑥ ⑤ ③
三吉町 ③ ②
永楽町
万世町
駐車場 ①
千歳公園 ⑥
県公社山田団地 ⑤
富士見中学校 (文)
東橋
南区

440C 380C 265C 560C 480C 400C 540C 280C 195C 390C 260C 510C 220C 320C 215C 260C 250C 550C 210C 215C 370C 200C 235C 200C 200C

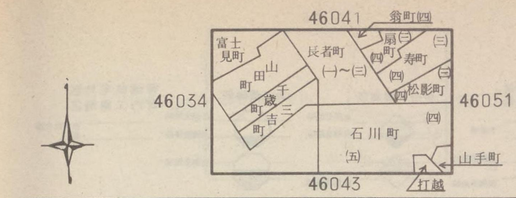

横浜中（中区）

46042

翁町四丁目 ⑨
市立横浜工業高校
⑤町
厚生町一丁目 ⑪
三丁目 ⑩
寿町一丁目 ⑬
三丁目 ⑫
四丁目 ⑫
松影町一丁目 ⑭
三丁目 ⑪
一丁目 ④
石川町 ①
川町 ③
打越町 ①
山手町 ②
車橋
菊橋
四丁目 ⑮

510C 430C 340C 340C 340C 275C 530C 340C 350C 220C 220C 340C 300C 460C 330C 300C 320C 220C 330C 260C 350C 240C 420C 255C 170C 220C 215C 160C 142C 123C 265C 170C 255C 121D 114D 131D 129D 114D 120D 120D 92D 125D 123D 185C 131D 101D 107D 115D 107D 101D 92D 131D 131D

10 1 5 4 10 8 6 1 4 1 10 1 2 6 1 4 1 5 4 1 8 1 4 1 2 1 4 1 5 1 14 1 2 1 1 2 1 2 1 2

46043

記号	借地権割合	記号	借地権割合
A	90%	E	50%
B	80%	F	40%
C	70%	G	30%
D	60%	H	20%

繁華街・高度商業地区
道路を中心として全地域
道路沿い

普通商業地区
併用住宅地区
全地域
北側道路沿い
南側全地域

中小工場地区
北側全地域
南側道路沿い
南側全地域

大工場地区
北側全地域
南側道路沿い
北側全地域

普通住宅地区
家内工業地区
無印は全地域

中　村　町

横浜南署管内

南　区

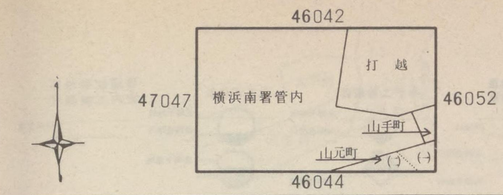

横浜中
（中　区）

46043

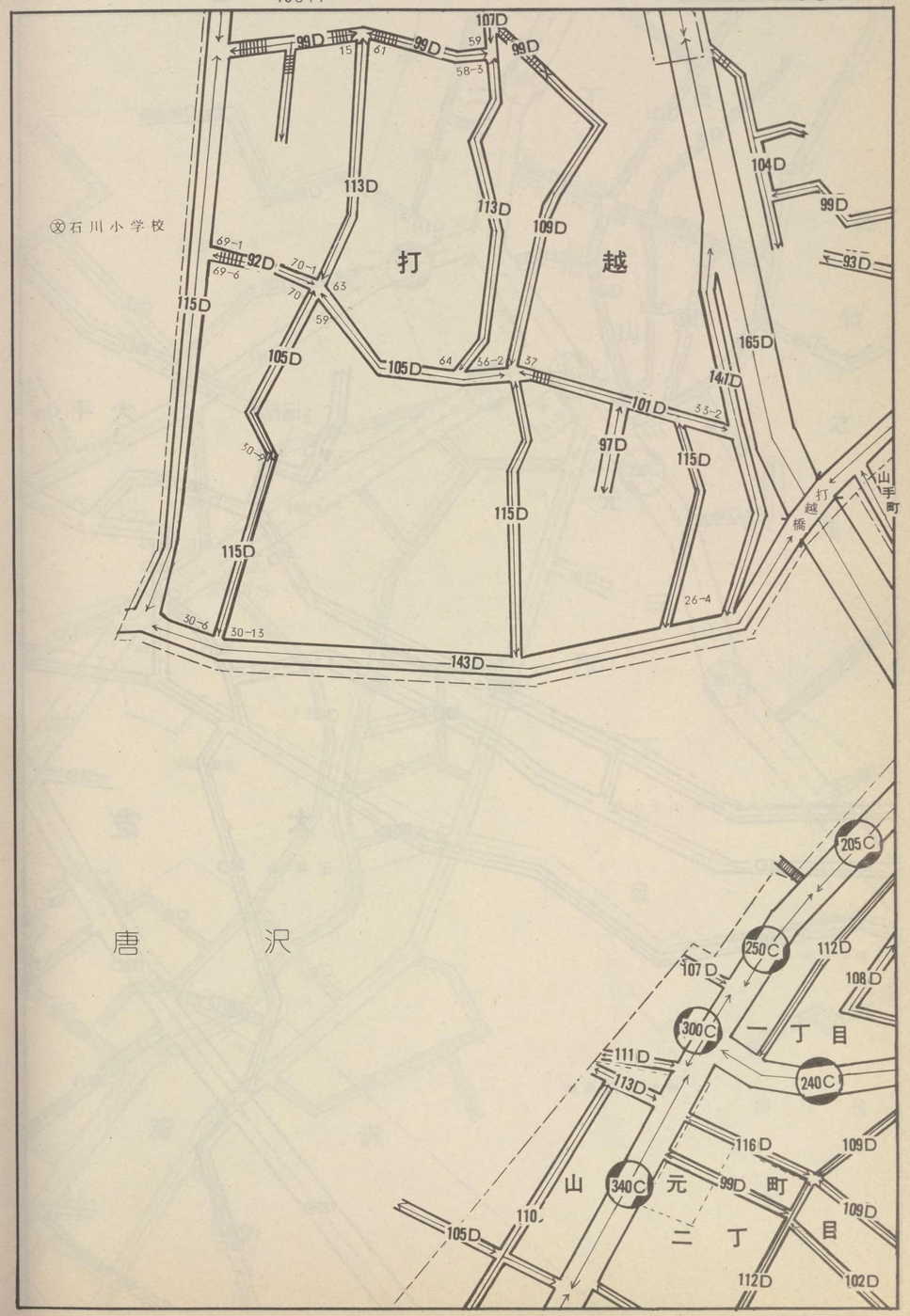

記号	借地権割合	記号	借地権割合
A	90%	E	50%
B	80%	F	40%
C	70%	G	30%
D	60%	H	20%

繁華街・高度商業地区
道路を中心として全地域
道路沿い

普通商業地区
併用住宅地区
全地域
北側道路沿い
南側全地域

中小工場地区
北側全地域
南側道路沿い
南側全地域

大工場地区
北側全地域
南側道路沿い
北側全地域

普通住宅地区
家内工業地区
無印は全地域

46044

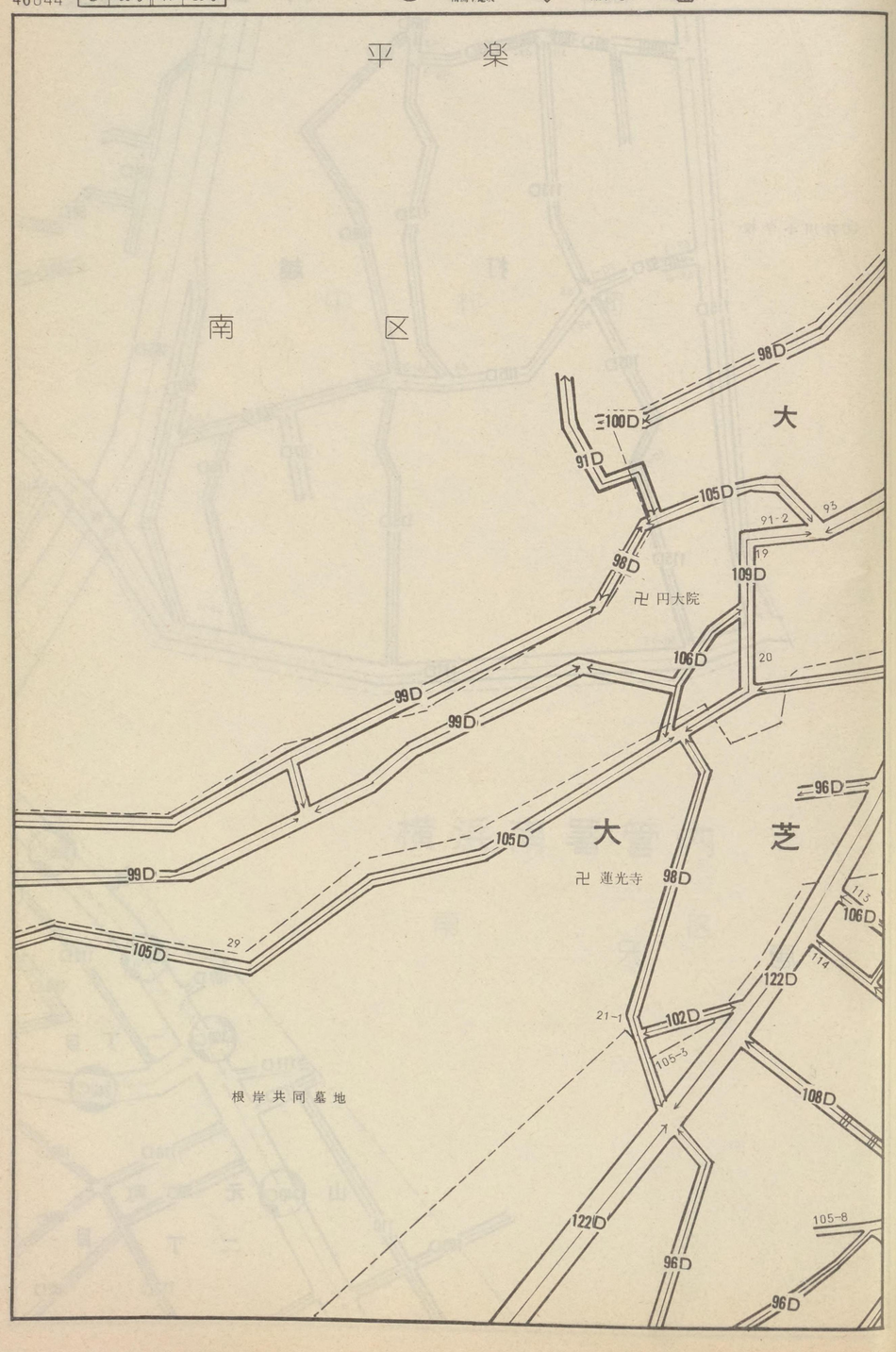

46043
46035
46053
46045

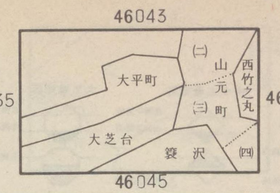

横浜中
(中区)
46044

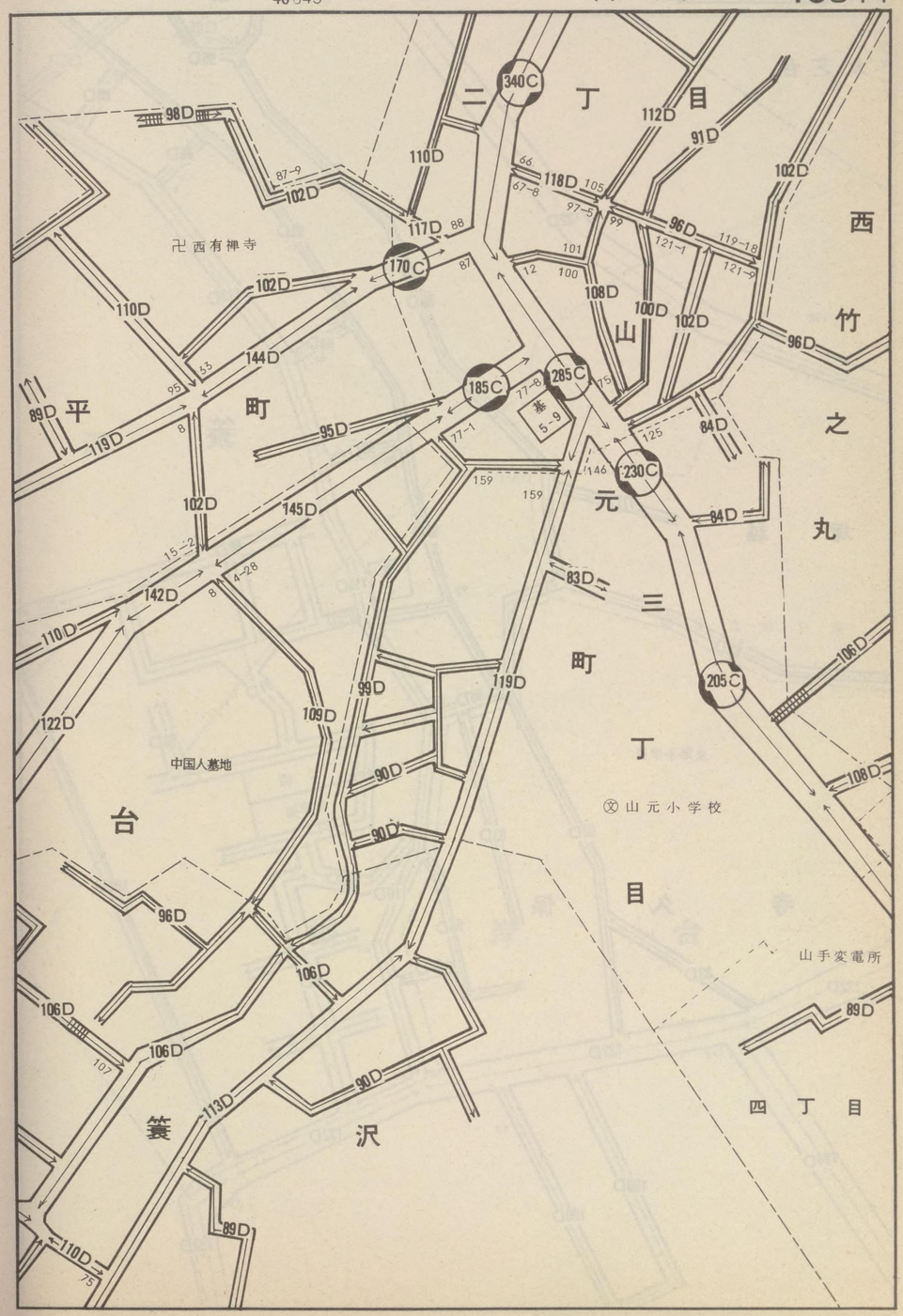

記号	借地権割合	記号	借地権割合
A	90%	E	50%
B	80%	F	40%
C	70%	G	30%
D	60%	H	20%

繁華街・高度商業地区　道路を中心として全地域　道路沿い

普通商業地区 併用住宅地区　全地域　北側道路沿い　南側全地域

中小工場地区　北側全地域　南側道路沿い　南側全地域

大工場地区　北側全地域　南側道路沿い　北側全地域

普通住宅地区 家内工業地区　無印は全地域

46045

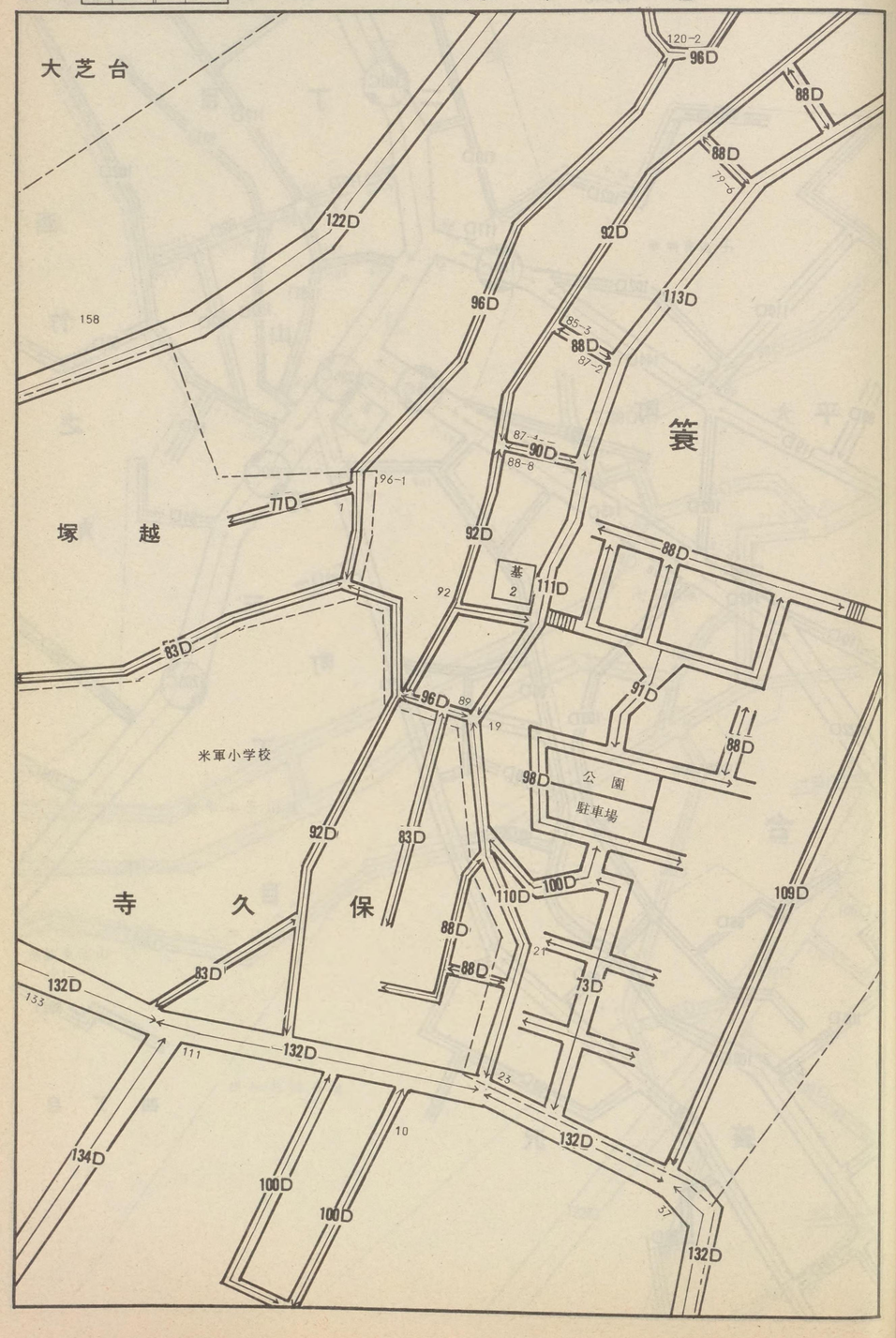

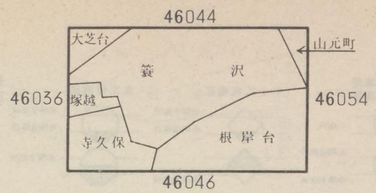

横浜中
(中区)

46045

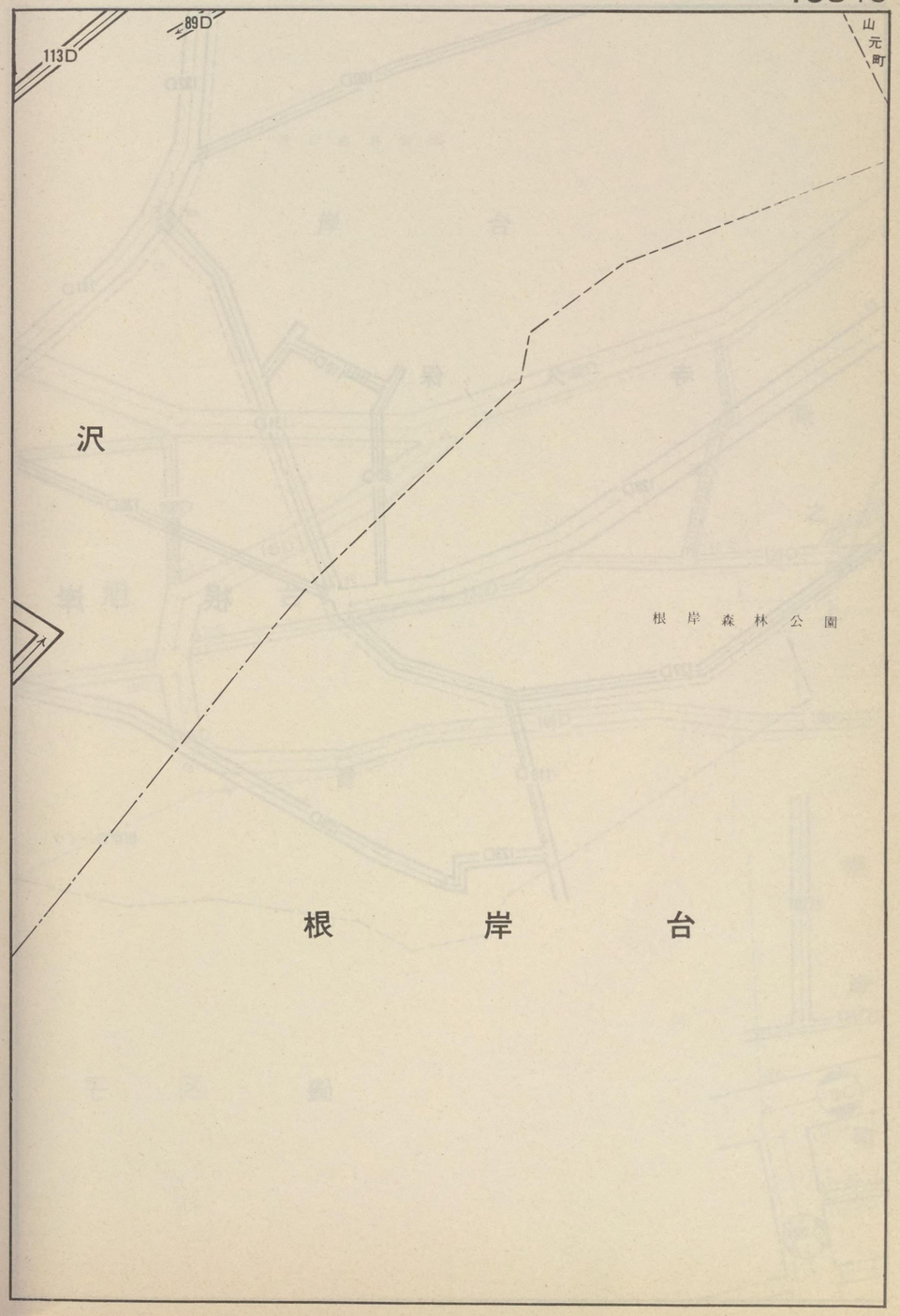

記号	借地権割合	記号	借地権割合
A	90%	E	50%
B	80%	F	40%
C	70%	G	30%
D	60%	H	20%

繁華街・高度商業地区
道路を中心として全地域
道路沿い

普通商業地区
併用住宅地区
全地域
北側道路沿い
南側全地域

中小工場地区
北側全地域
南側道路沿い
南側全地域

大工場地区
北側全地域
南側道路沿い
北側全地域

普通住宅地区
家内工業地区
無印は全地域

46046

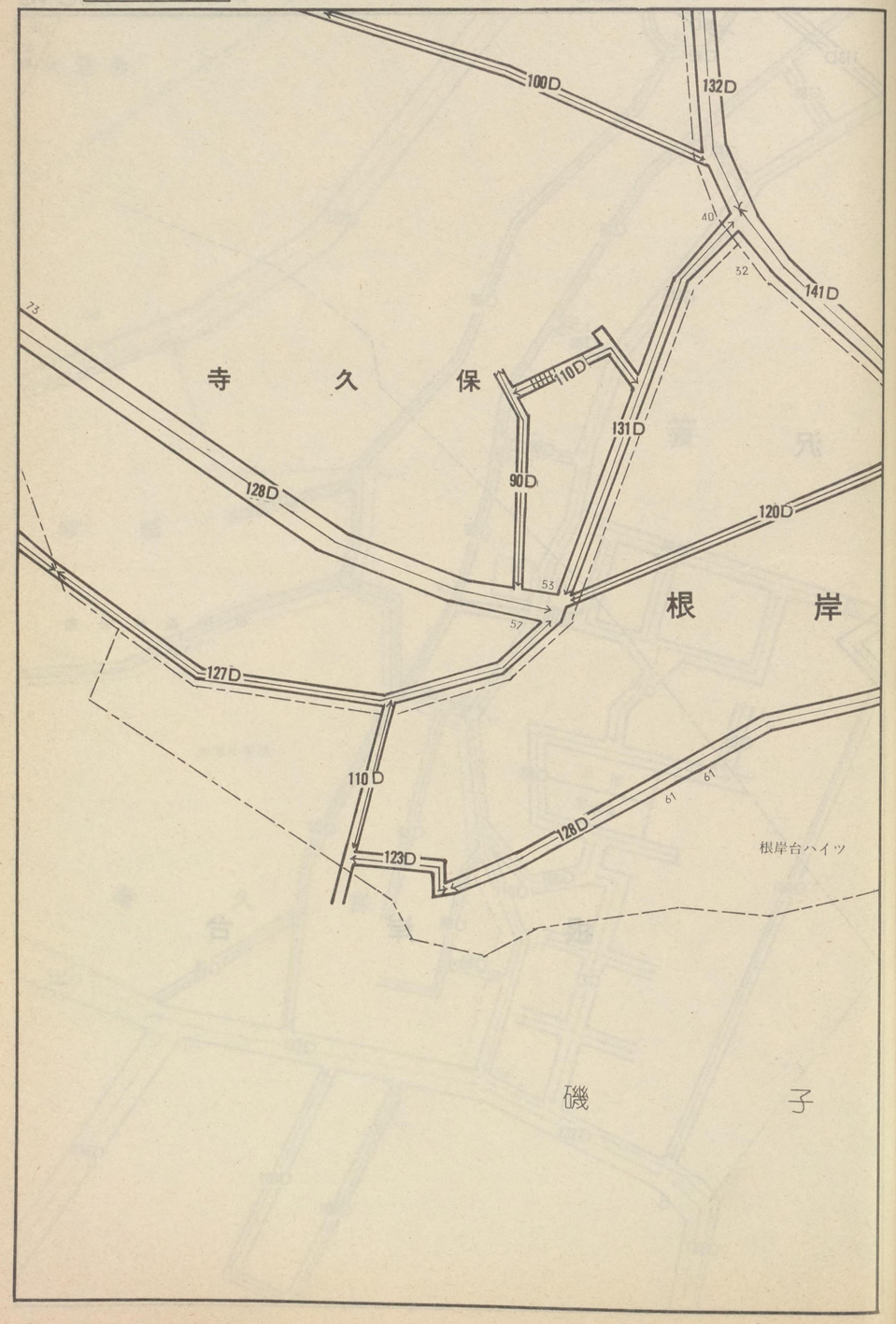

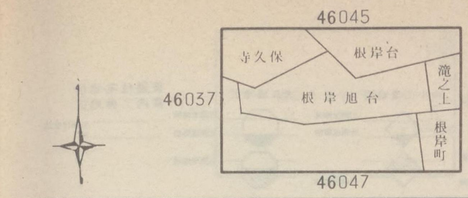

横浜中（中区） 46046

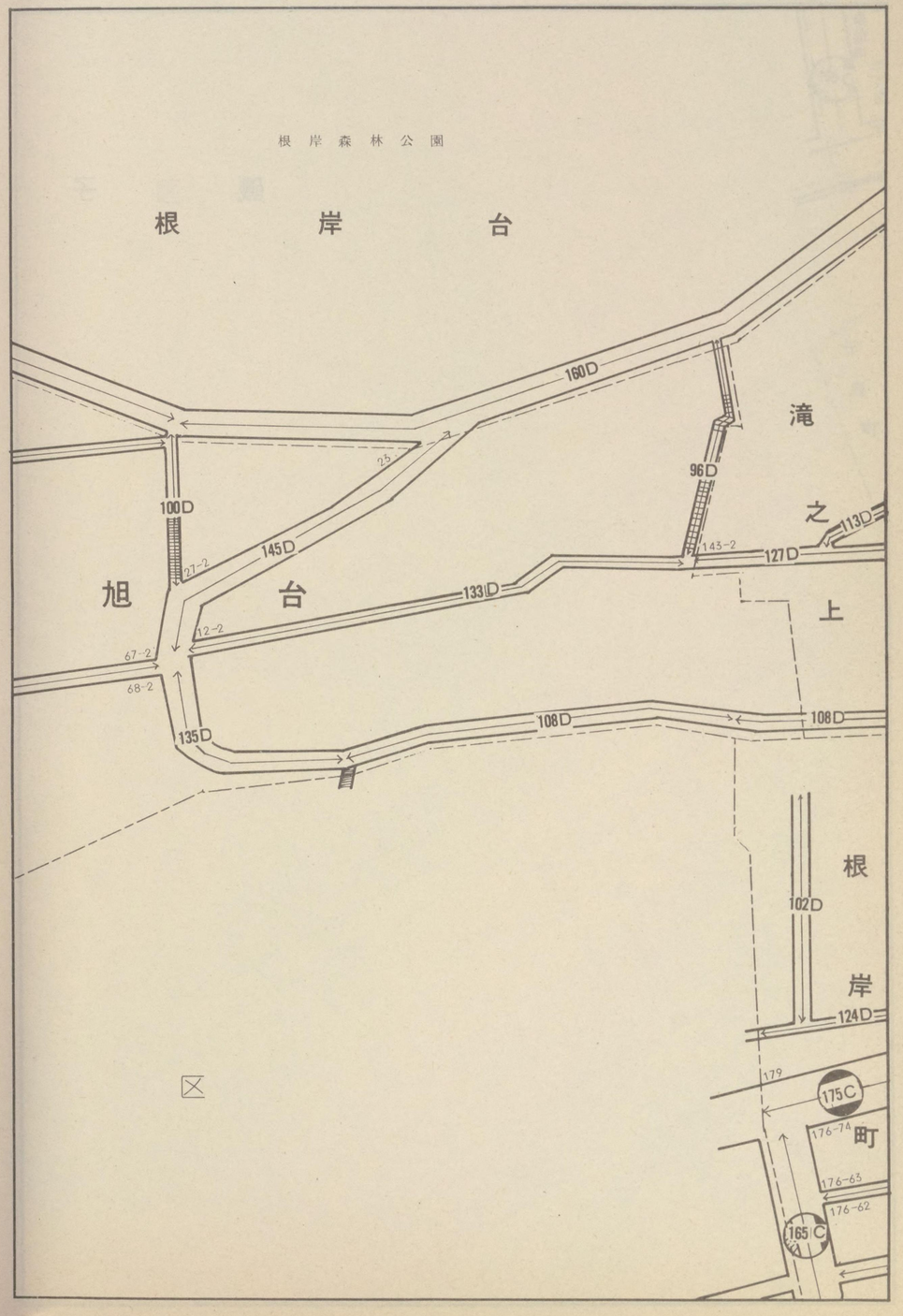

記号	借地権割合	記号	借地権割合
A	90%	E	50%
B	80%	F	40%
C	70%	G	30%
D	60%	H	20%

繁華街・高度商業地区
道路を中心として全域
道路沿い

普通商業地区
併用住宅地区
全地域
北側道路沿い
南側全地域

中小工場地区
北側全地域
南側道路沿い
南側全地域

大工場地区
北側全地域
南側道路沿い
北側全地域

普通住宅地区
家内工業地区
無印は全地域

46047

磯子

46046

47137

横浜南署管内

46056

根岸町三丁目

千鳥町

横浜中
（中区）

46047

区

根岸町三丁目

165

千鳥町

記号	借地権割合	記号	借地権割合
A	90%	E	50%
B	80%	F	40%
C	70%	G	30%
D	60%	H	20%

繁華街・高度商業地区
道路を中心として全地域
道路沿い

普通商業地区
併用住宅地区
全地域
北側道路沿い
南側全地域

中小工場地区
北側全地域
南側道路沿い
南側全地域

大工場地区
北側全地域
南側道路沿い
北側全地域

普通住宅地区
家内工業地区
無印は全地域

46048

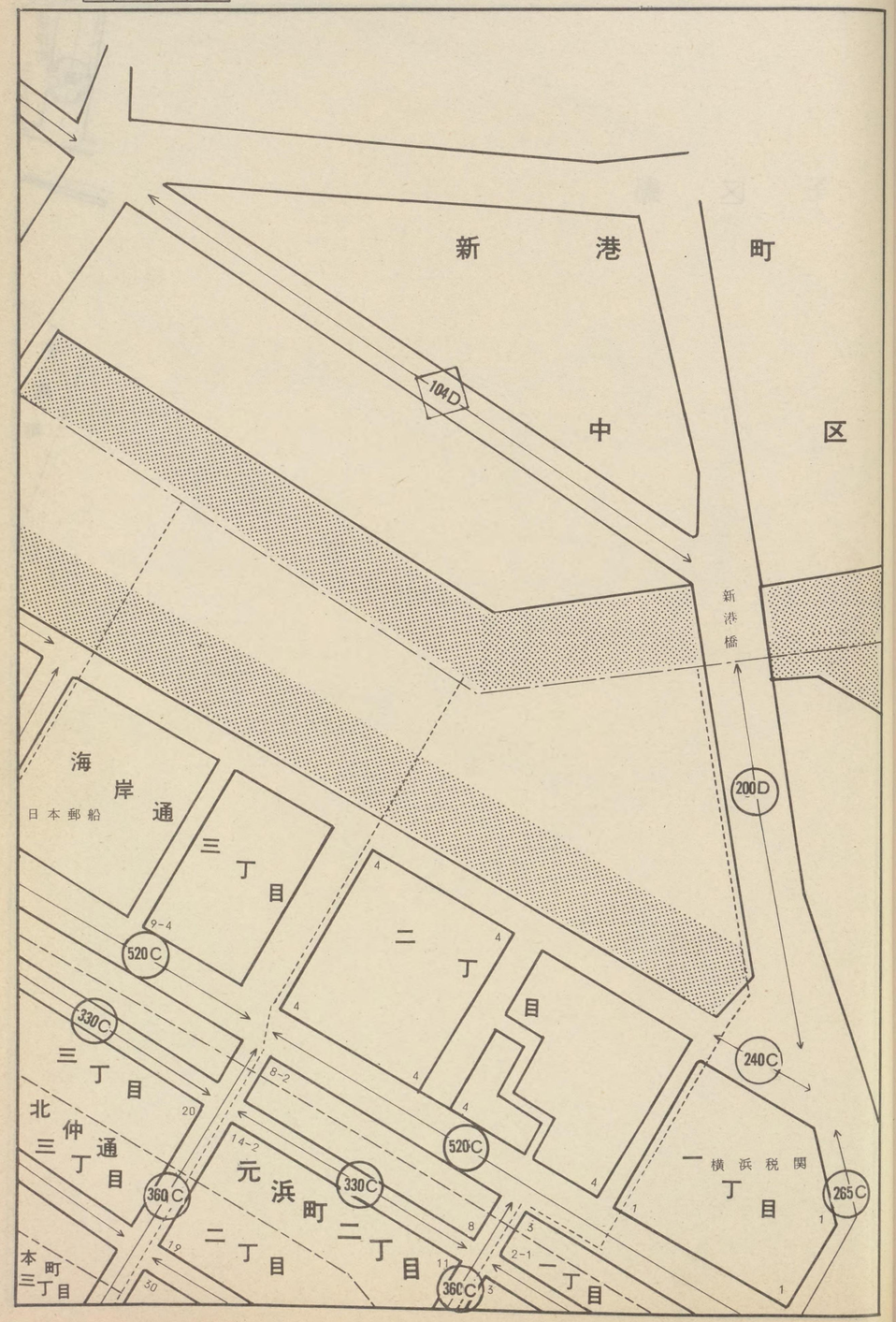

46047

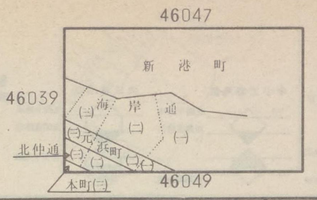

横浜中
(中区)

46048

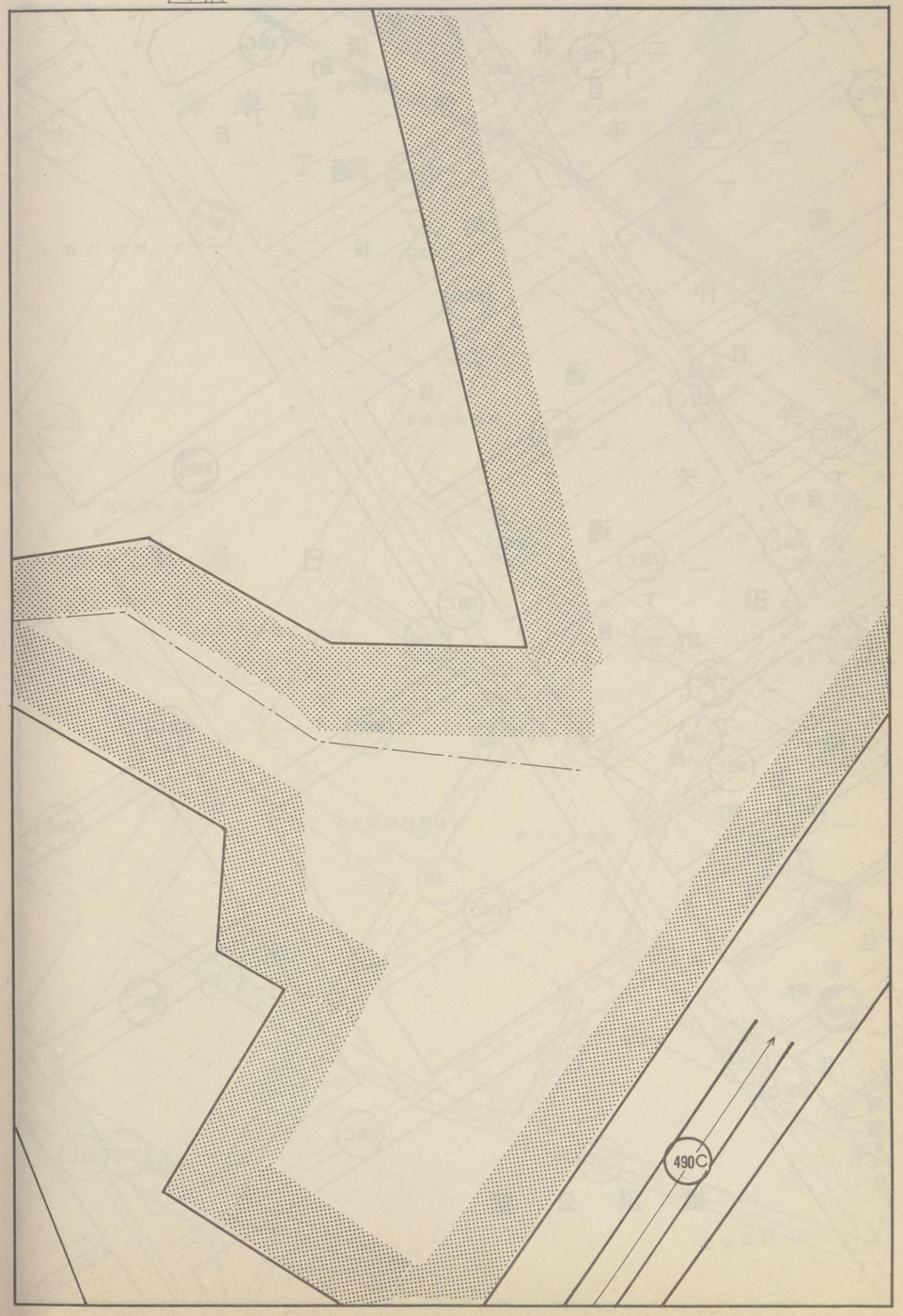

記号	借地権割合	記号	借地権割合
A	90%	E	50%
B	80%	F	40%
C	70%	G	30%
D	60%	H	20%

繁華街・高度商業地区
道路を中心として全地域
道路沿い

普通商業地区
併用住宅地区
全地域
北側道路沿い
南側全地域

中小工場地区
北側全地域
南側道路沿い
南側全地域

大工場地区
北側全地域
南側道路沿い
北側全地域

普通住宅地区
家内工業地区
無印は全地域

46049

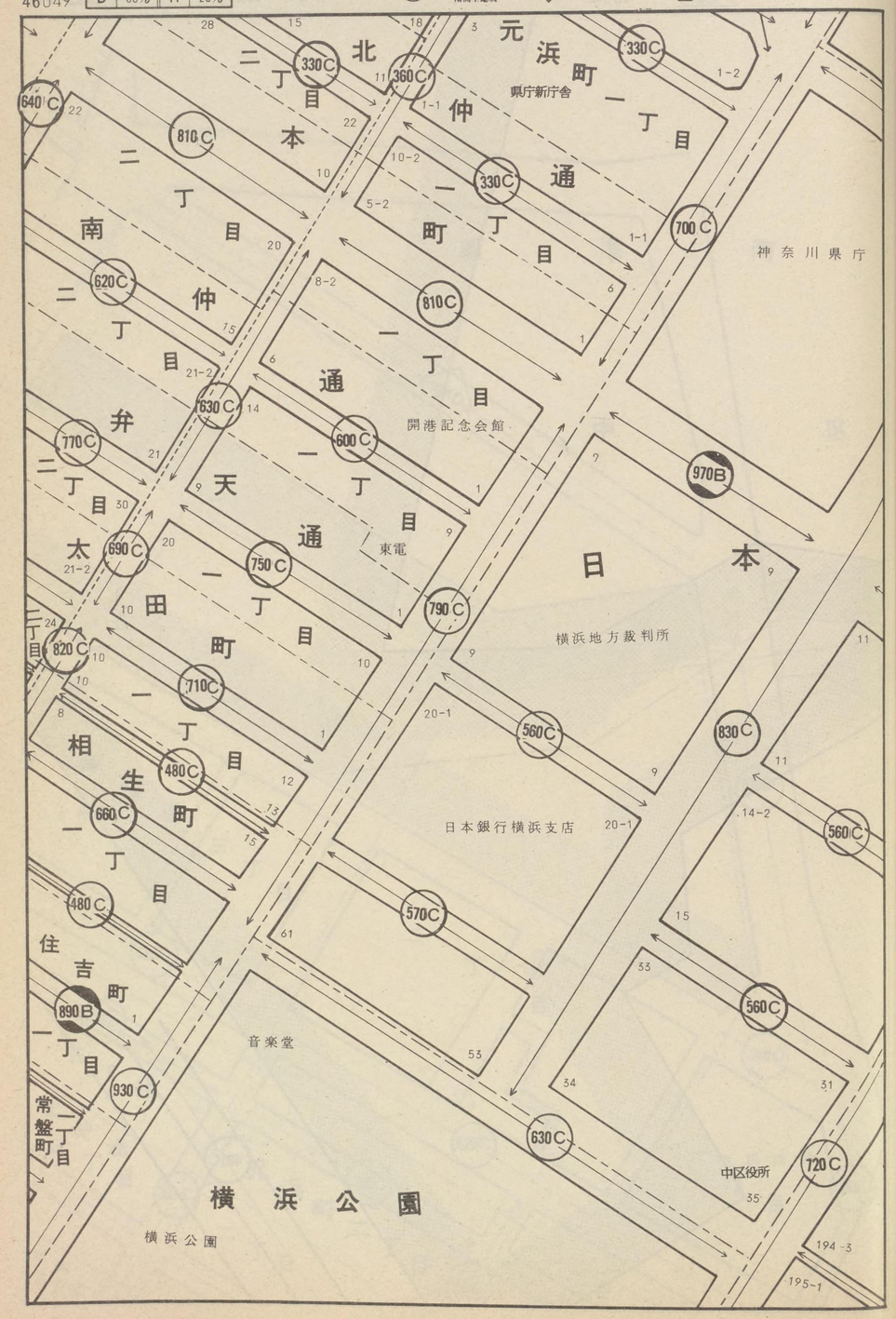

46048
46040
46057
46050

①元浜町(一)
②北仲通(一)～(二)
③本町(一)～(二)
④南仲通(一)～(二)
⑤弁天通(一)～(二)
⑥太田町(一)～(二)
⑦相生町(一)
⑧住吉町(一)
⑨常盤町(一)

横浜中（中区）

46049

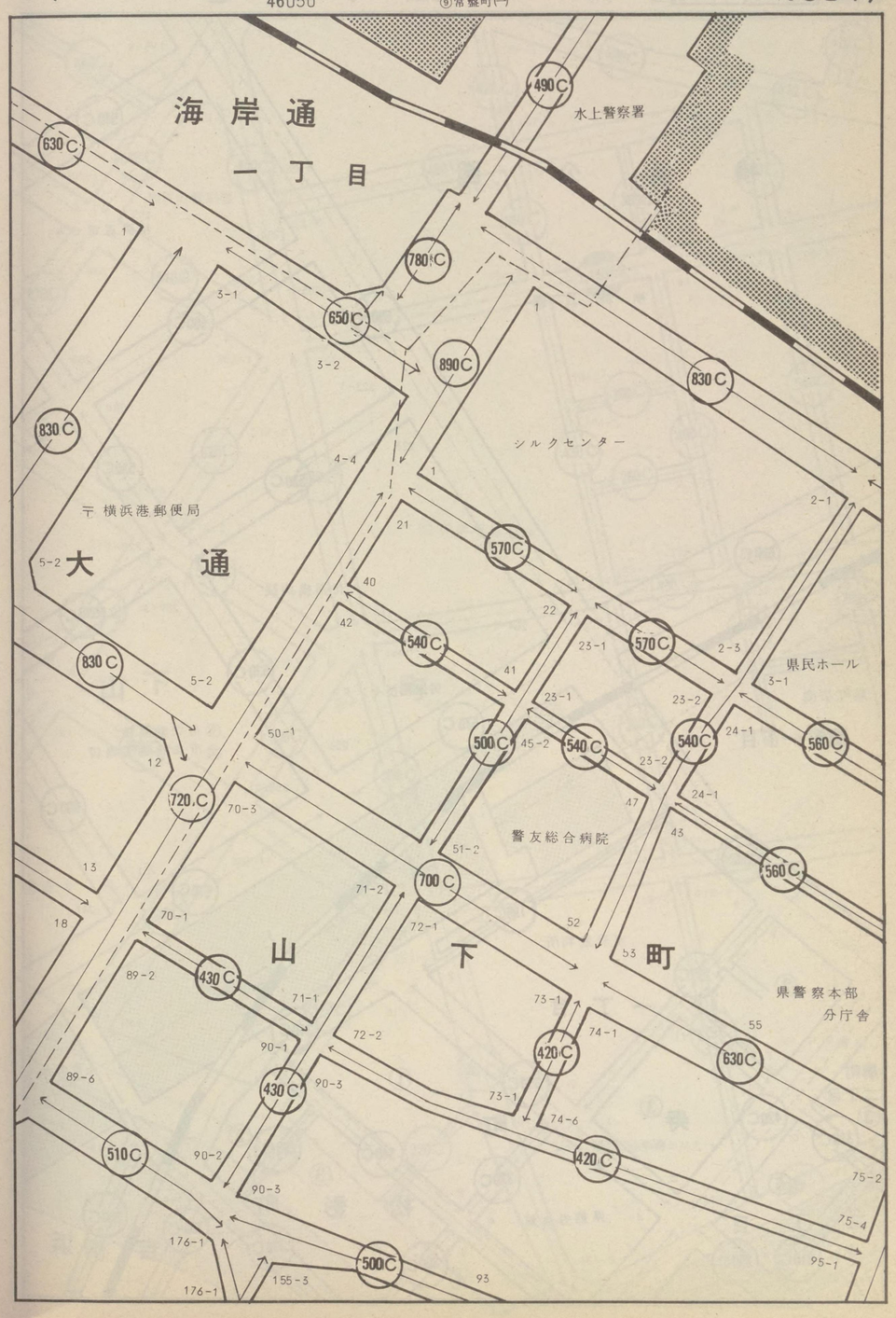

記号	借地権割合	記号	借地権割合
A	90%	E	50%
B	80%	F	40%
C	70%	G	30%
D	60%	H	20%

繁華街・高度商業地区
道路を中心として全地域
道路沿い

普通商業地区
併用住宅地区
全地域
北側道路沿い
南側全地域

中小工場地区
北側全地域
南側道路沿い
南側全地域

大工場地区
北側全地域
南側道路沿い
北側全地域

普通住宅地区
家内工業地区
無印は全地域

46050

横浜スタジアム

横浜公園

横浜公園

横浜電電ビル

花園橋病院

労働福祉センター

扇町公園

扇町一丁目

扇町二丁目

家庭裁判所

一丁目

寿町

二丁目

県勤労会館

松影町

山下町

大岡川

吉浜橋

吉浜

⑳市立港高校
⑳市立港商業高校

195-3
196-1
204-1
205-1
208
209
222-3
223
220
228-1
227
259-3
254-1
256
258-2
231
241
255
195
340
350
320
265
370
380
260
300
310
420
430
650
560
530
540
570
600
255C
195C
340C
350C
320C
265C
370C
380C
260C
300C
310C
420C
430C
650C
560C
530C
540C
570C
600C

46049
横浜公園
46041
扇町(二)
寿町
山下町
46058
吉浜町
元町(五)
46051

横浜中（中区）

46050

加賀町警察署
街
中華
⑳横浜中華学院
下町
⑳港中学校
中央病院
横浜貯金事務センター
中保健所
元町五丁目

155-12
156-7
159-1
157-3
156-24
157-6
149-1
155-8
157-5
152-1
154-8
151-7
152-3
154-1
146-1
147
148
191-20
202-1
143-1
146-2
146-7
146-5
218-2
214-5
216-2
215-1
217-1
220-1
142
140-1
139-2
138-3
138-1
131-5
130-12
132
130-8
130-7
166-5
166-4
221-5
246
232-3
240-8
241
242-11
246-4
168-1
168-2
129-7
160-2
118-1
163
251
253-1
268
272
273
275-2
276-1
158-1
117
161-8
276-2

460C
176-2
201-4
200
201-1
203
198
154-1
202-1
218-2
214-5
215-1
217-1
220-1
232-3
240-8
241
246
246-4
251
253-1
268
272
273
275-2
276-1
276-2
158-1
161-8
420C
500C
410C
510C
530C
540C
440C
460C
380C
1,150B
620C
470C
560C
600C
490C
390C
260C
400C
430C
190C
290C
235C
220C
300C
215C

記号	借地権割合	記号	借地権割合
A	90%	E	50%
B	80%	F	40%
C	70%	G	30%
D	60%	H	20%

繁華街・高度商業地区
普通商業地区 併用住宅地区
中小工場地区
大工場地区
普通住宅地区 家内工業地区

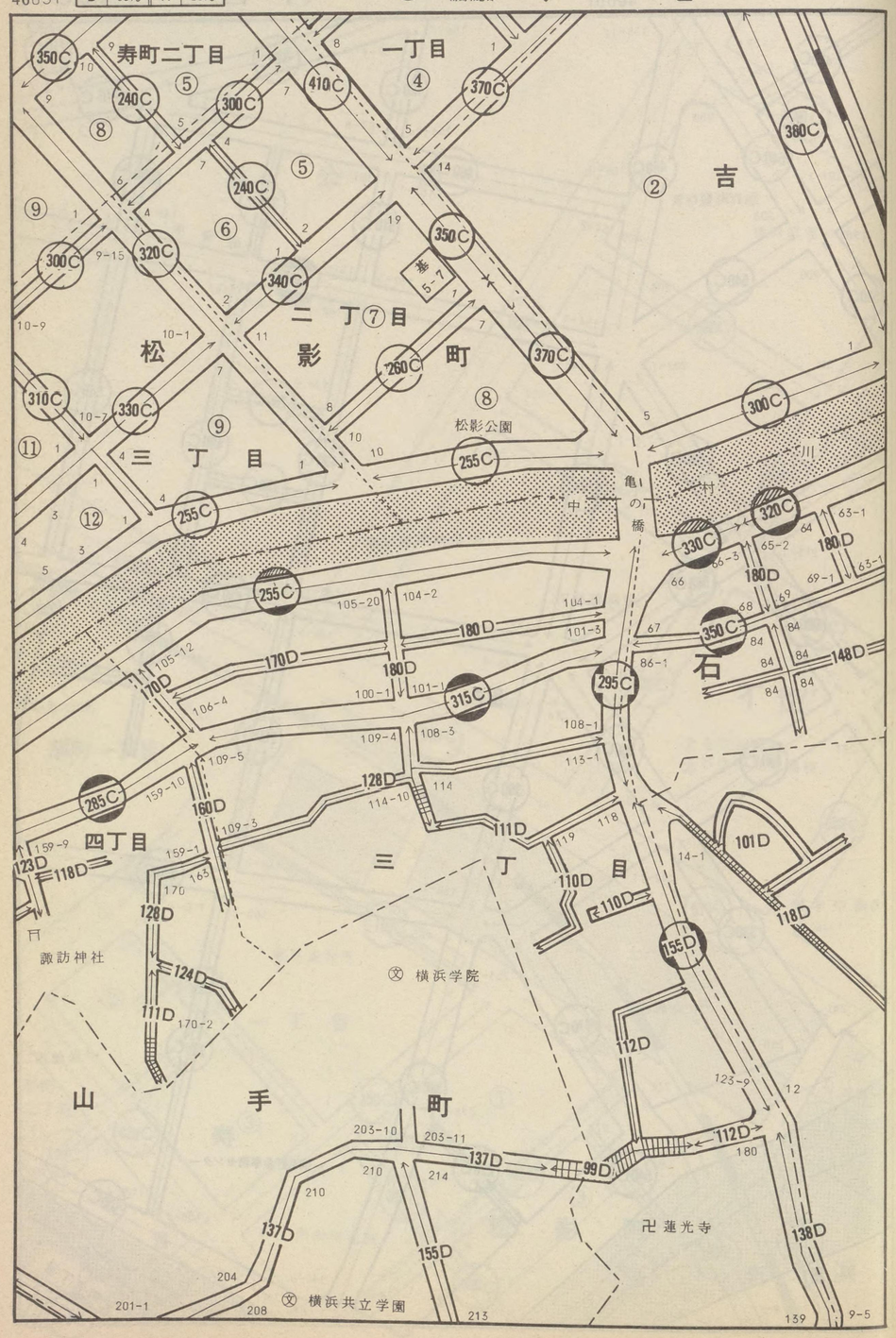

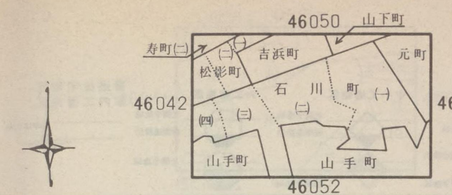

横浜中（中区）

46051

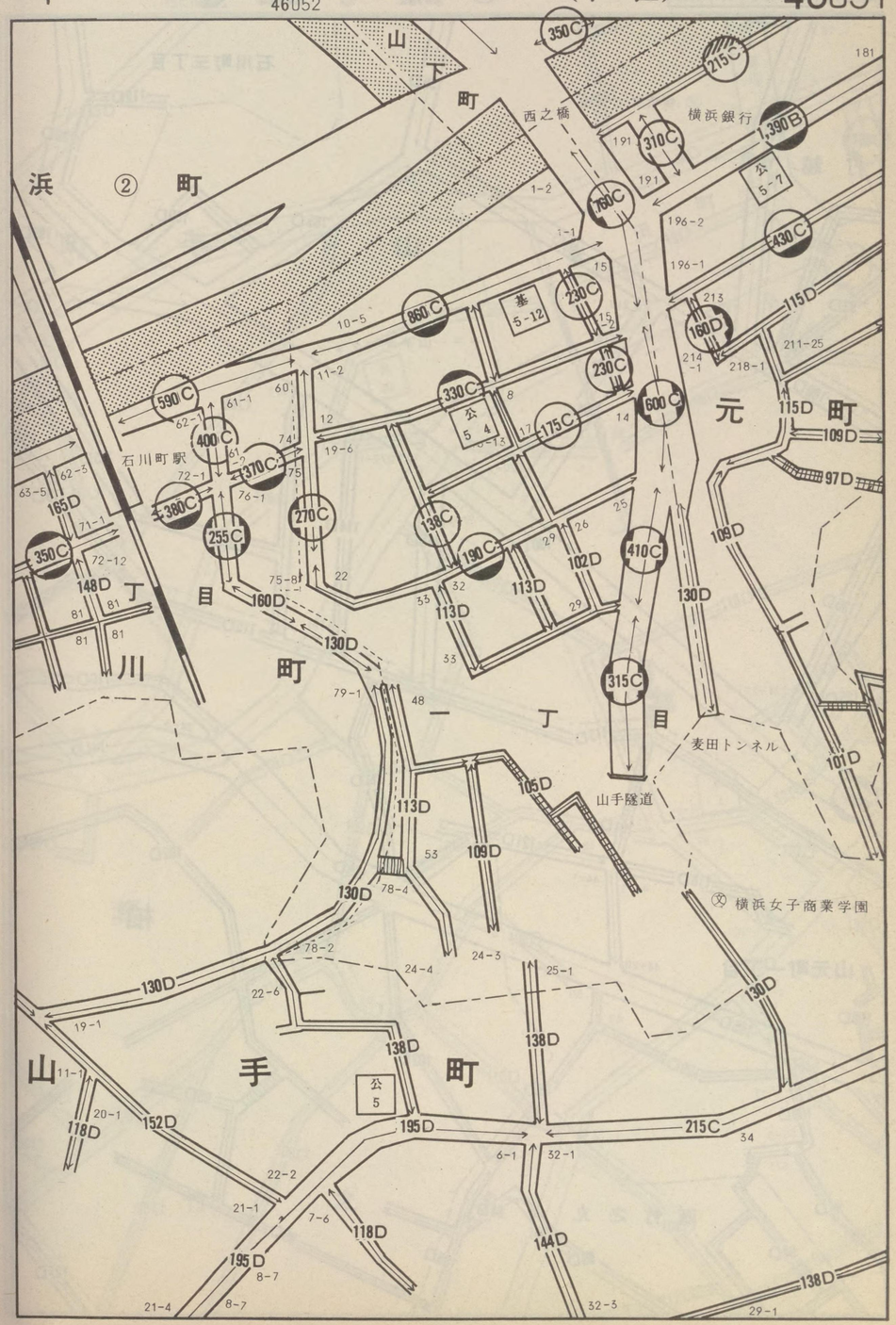

横浜中（中区） 46052

記号	借地権割合	記号	借地権割合
A	90%	E	50%
B	80%	F	40%
C	70%	G	30%
D	60%	H	20%

繁華街・高度商業地区：道路を中心として全地域／道路沿い

普通商業地区 併用住宅地区：全地域／北側道路沿い／南側全地域

中小工場地区：北側全地域／南側道路沿い／南側全地域

大工場地区：北側全地域／南側道路沿い／北側全地域

普通住宅地区 家内工業地区：無印は全地域

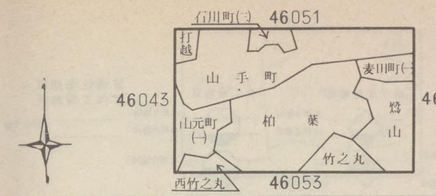

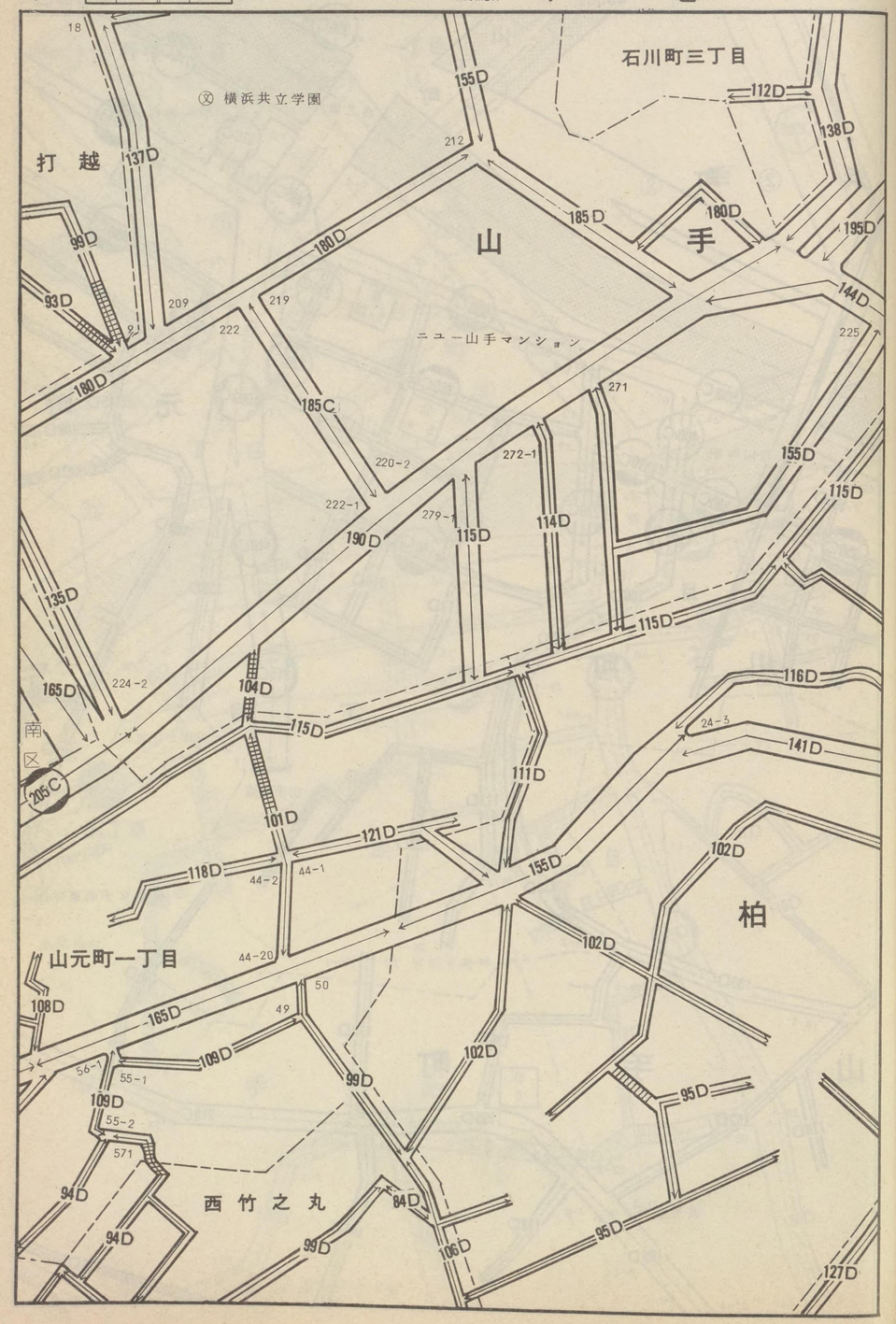

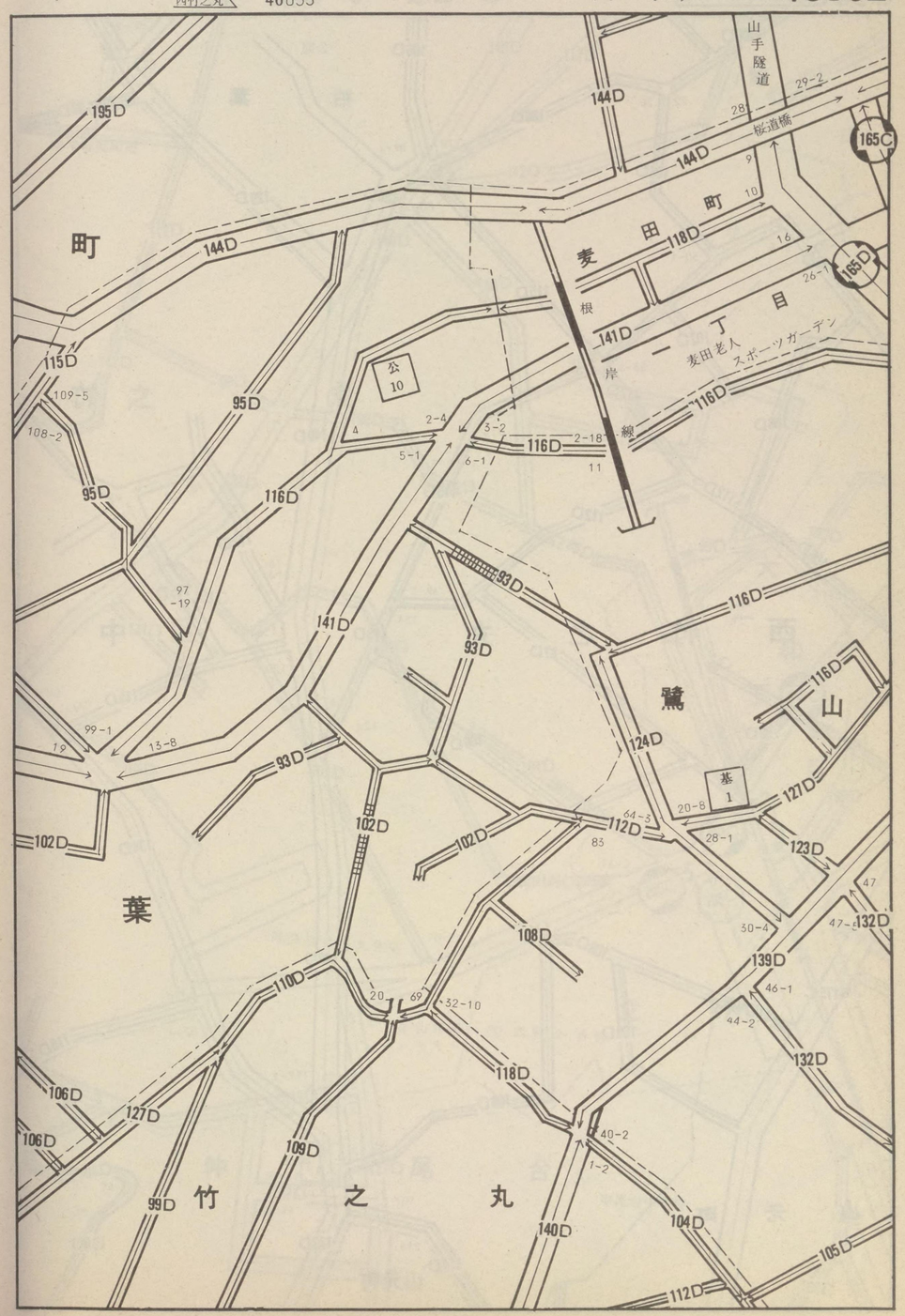

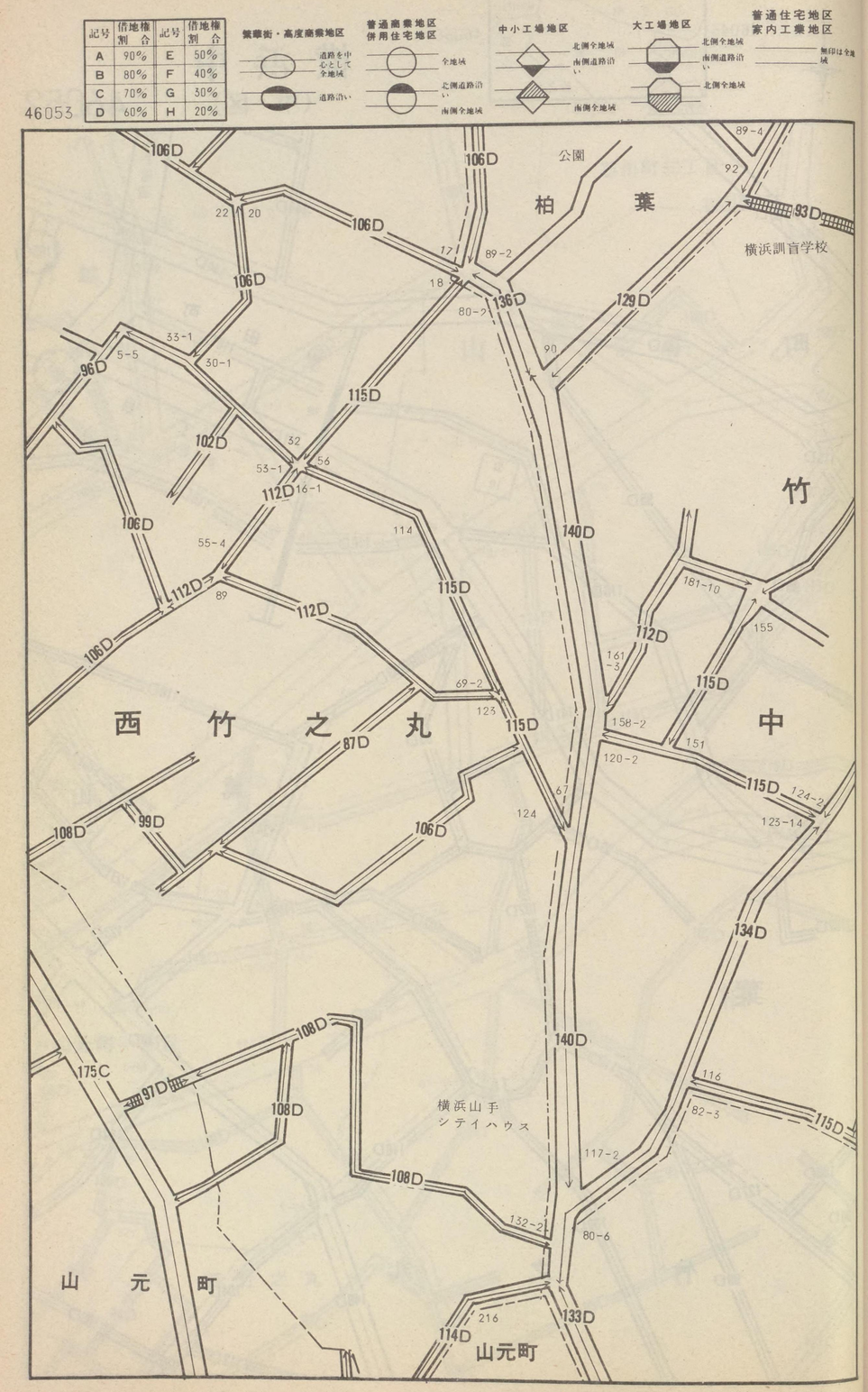

46053
繁華街・高度商業地区
道路を中心として全地域
道路沿い
普通商業地区
併用住宅地区
全地域
北側道路沿い
南側全地域
中小工場地区
北側全地域
南側道路沿い
南側全地域
大工場地区
北側全地域
南側道路沿い
北側全地域
普通住宅地区
家内工業地区
無印は全地域
公園
柏葉
横浜訓盲学校
竹
中
西竹之丸
横浜山手
シテイハウス
山元町
山元町

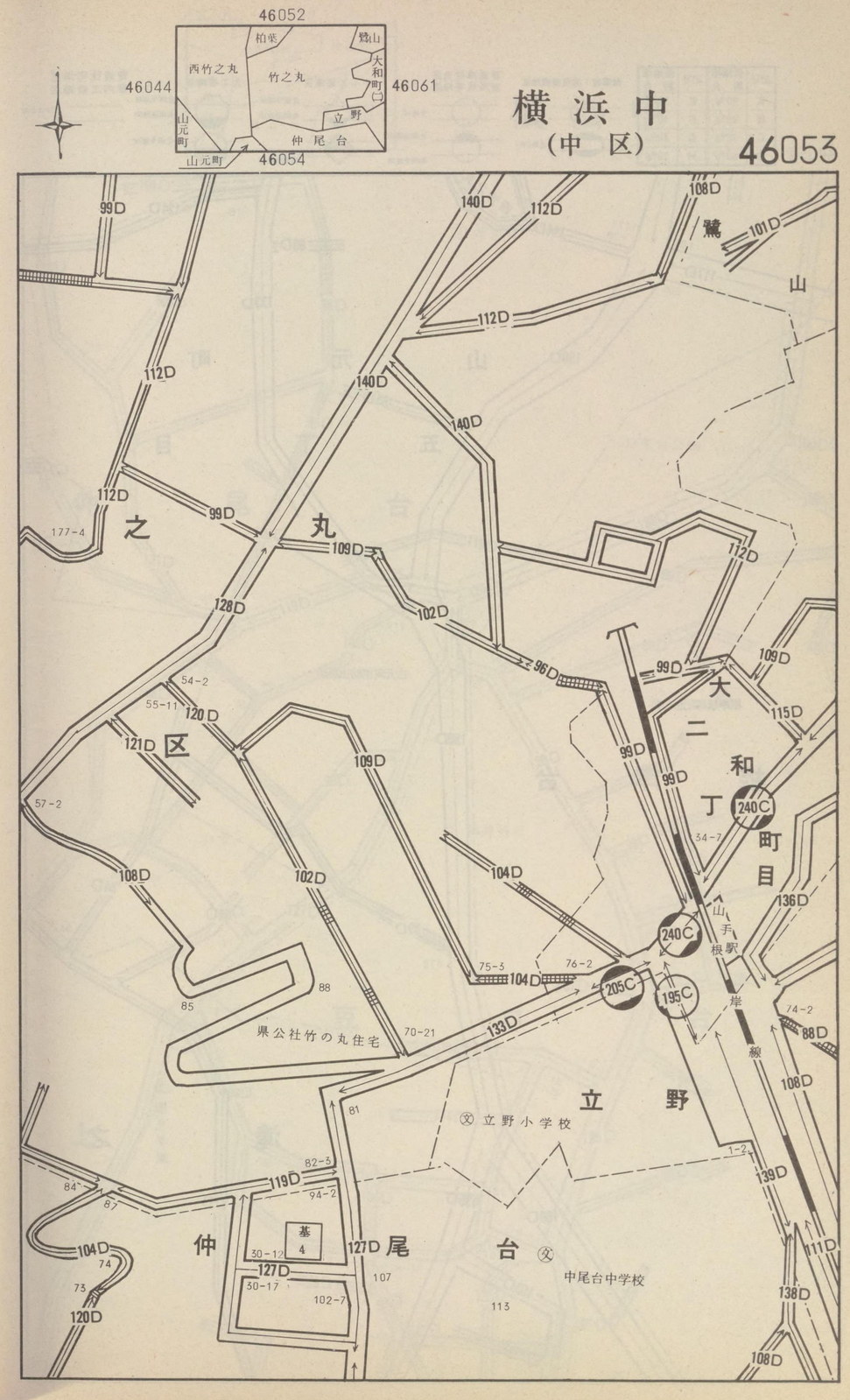

46052
柏葉
鷺山
西竹之丸
竹之丸
大和町(二)
46044
46061
立野
山元町
仲尾台
山元町
46054

横浜中
(中区)

46053
鷺
山
竹
之
丸
大
二
和
丁
町
目
山手駅
岸線
県公社竹の丸住宅
立野
立野小学校
仲
尾
台
中尾台中学校
基
4

記号	借地権割合	記号	借地権割合
A	90%	E	50%
B	80%	F	40%
C	70%	G	30%
D	60%	H	20%

繁華街・高度商業地区
道路を中心として全地域
道路沿い

普通商業地区
併用住宅地区
全地域
北側道路沿い
南側全地域

中小工場地区
北側全地域
南側道路沿い
南側全地域

大工場地区
北側全地域
南側道路沿い
北側全地域

普通住宅地区
家内工業地区
無印は全地域

46054

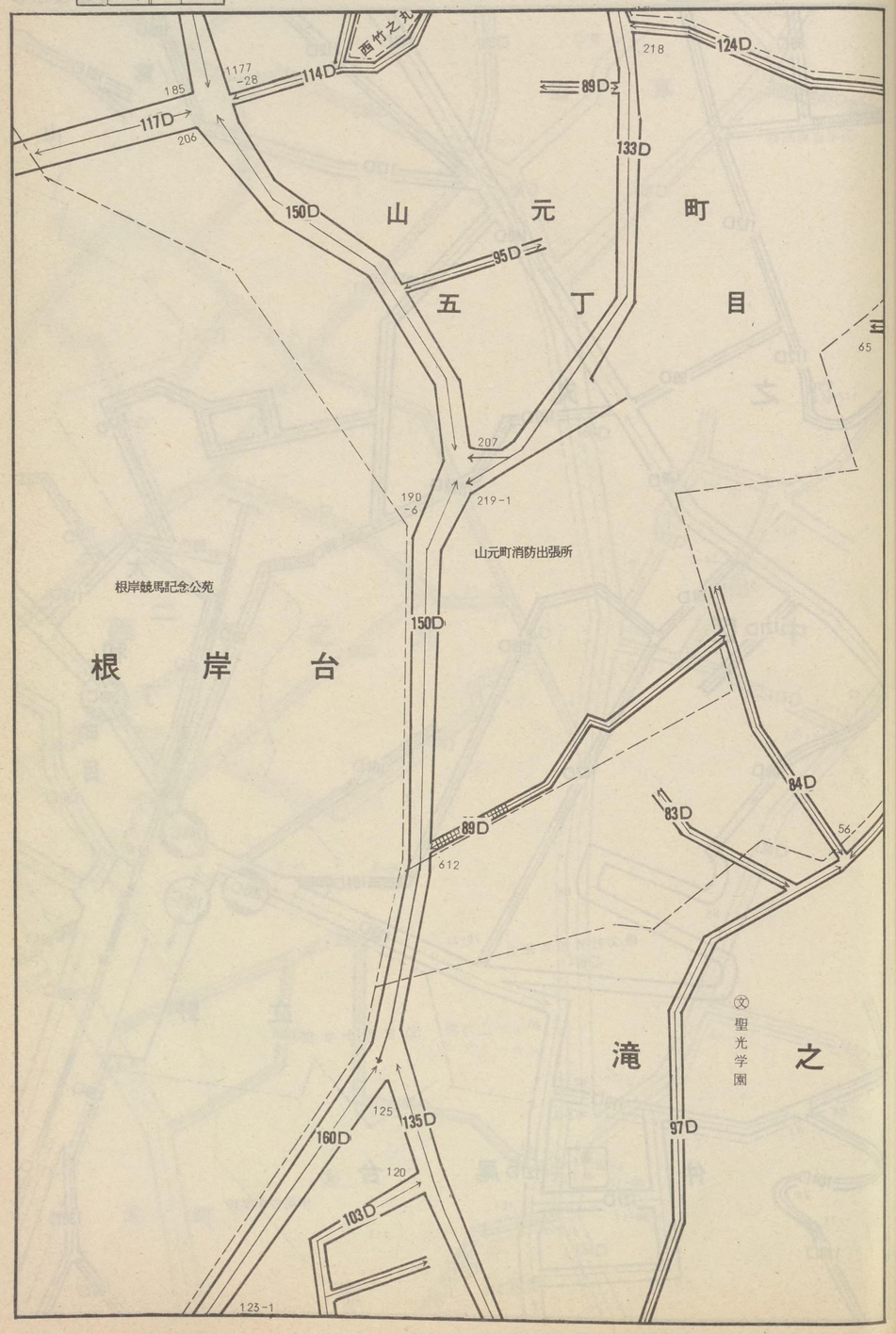

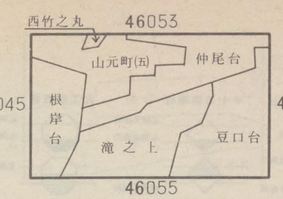

横浜中
(中区)

46054

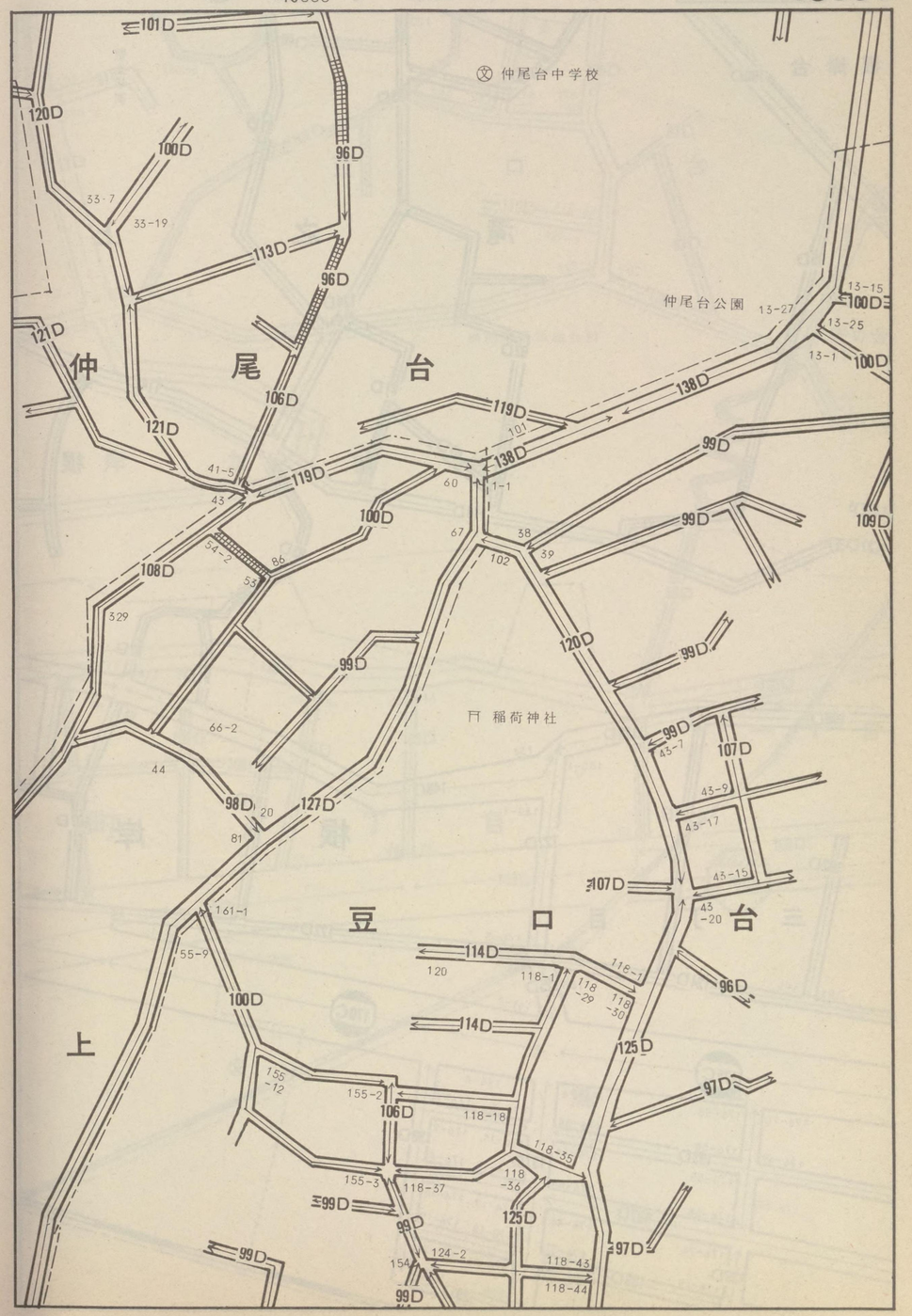

記号	借地権割合	記号	借地権割合
A	90%	E	50%
B	80%	F	40%
C	70%	G	30%
D	60%	H	20%

繁華街・高度商業地区
道路を中心として全地域
道路沿い

普通商業地区
併用住宅地区
全地域
北側道路沿い
南側全地域

中小工場地区
北側全地域
南側道路沿い
南側全地域

大工場地区
北側全地域
南側道路沿い
北側全地域

普通住宅地区
家内工業地区
無印は全地域

46055

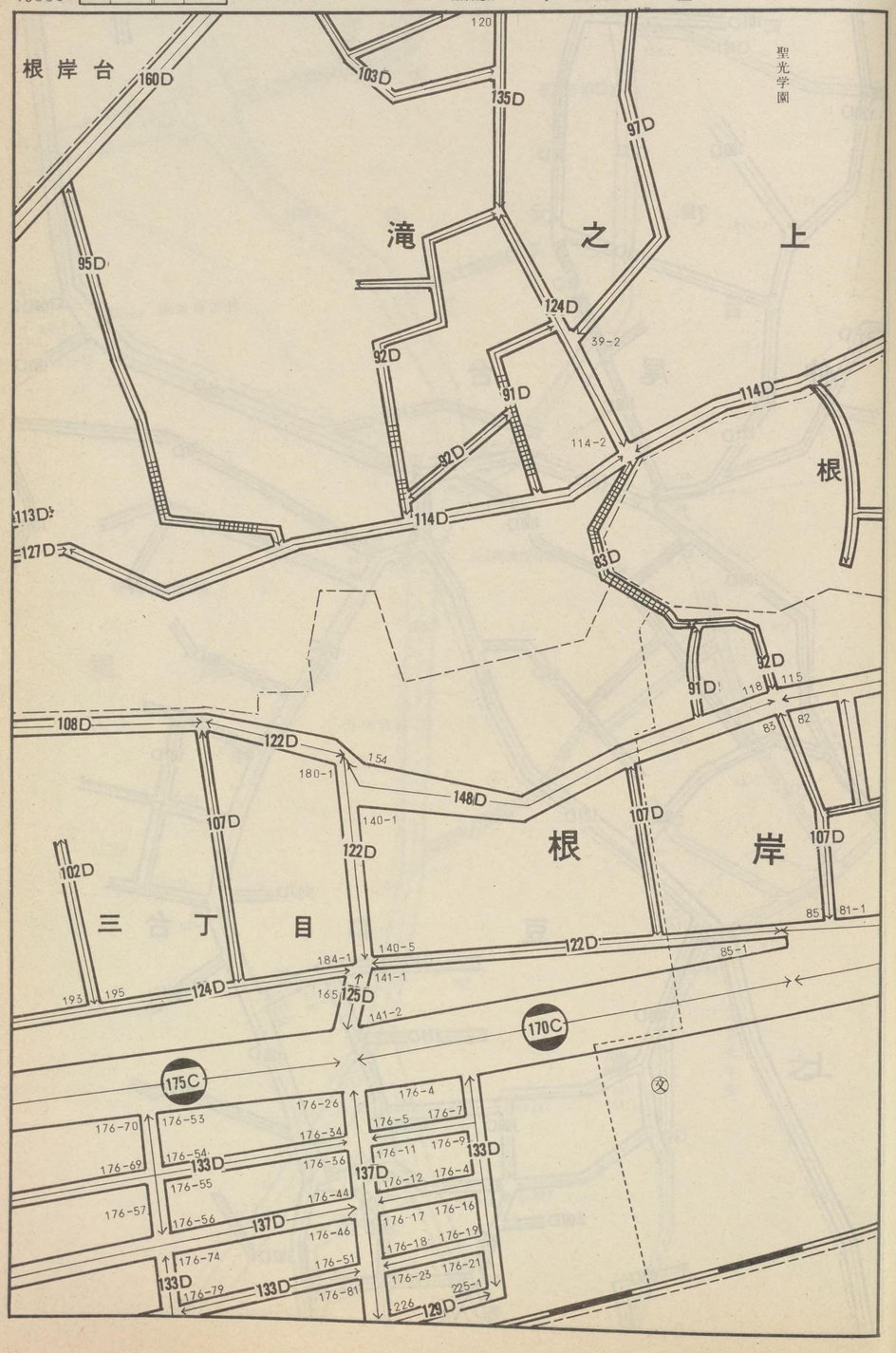

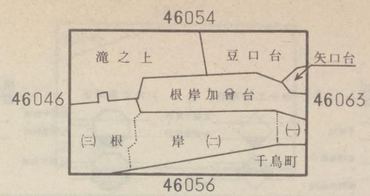

横浜中
(中区)

46055

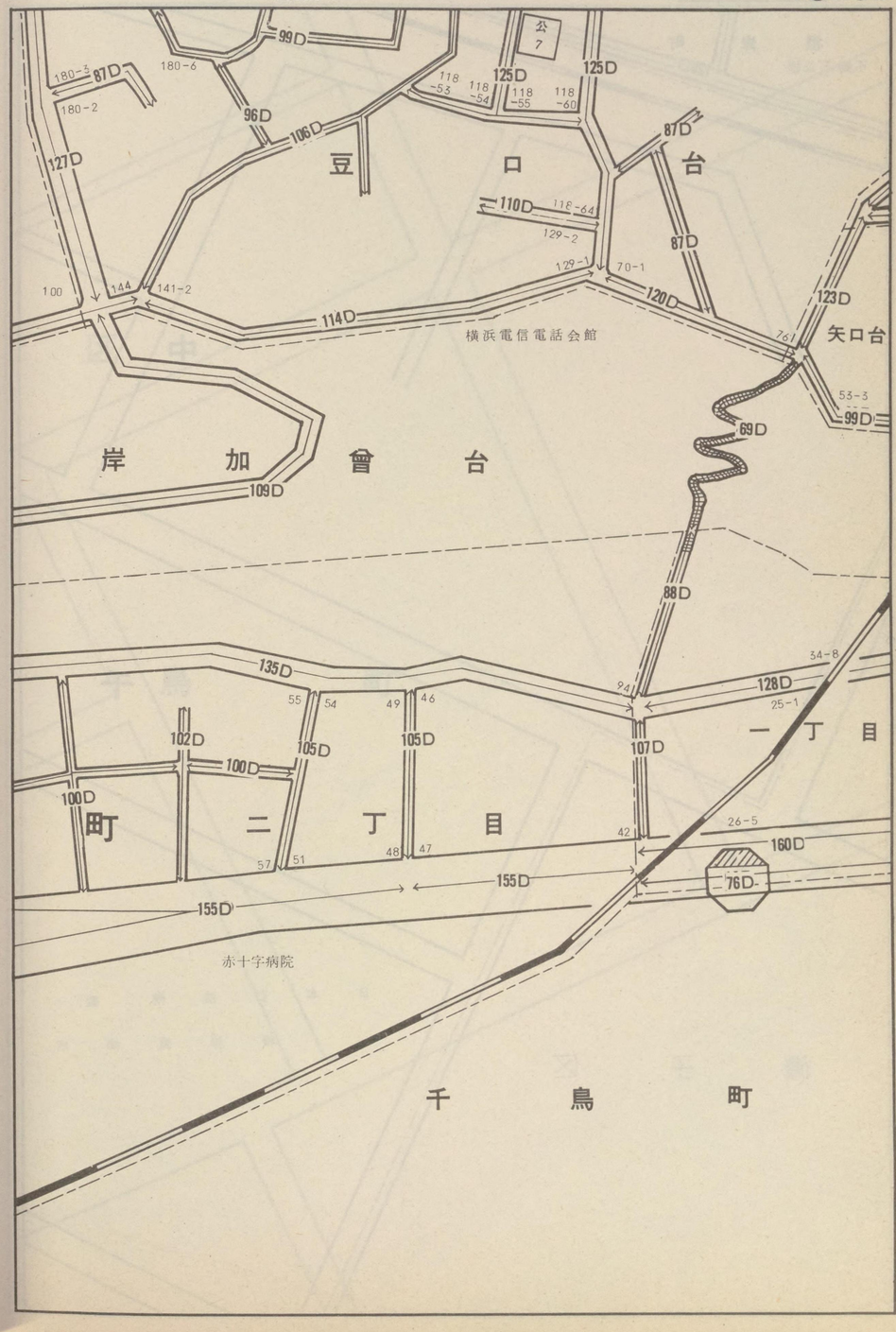

記号	借地権割合	記号	借地権割合
A	90%	E	50%
B	80%	F	40%
C	70%	G	30%
D	60%	H	20%

繁華街・高度商業地区
道路を中心として全地域
道路沿い

普通商業地区 併用住宅地区
全地域
北側道路沿い
南側全地域

中小工場地区
北側全地域
南側道路沿い
南側全地域

大工場地区
北側全地域
南側道路沿い
北側全地域

普通住宅地区 家内工業地区
無印は全地域

46056

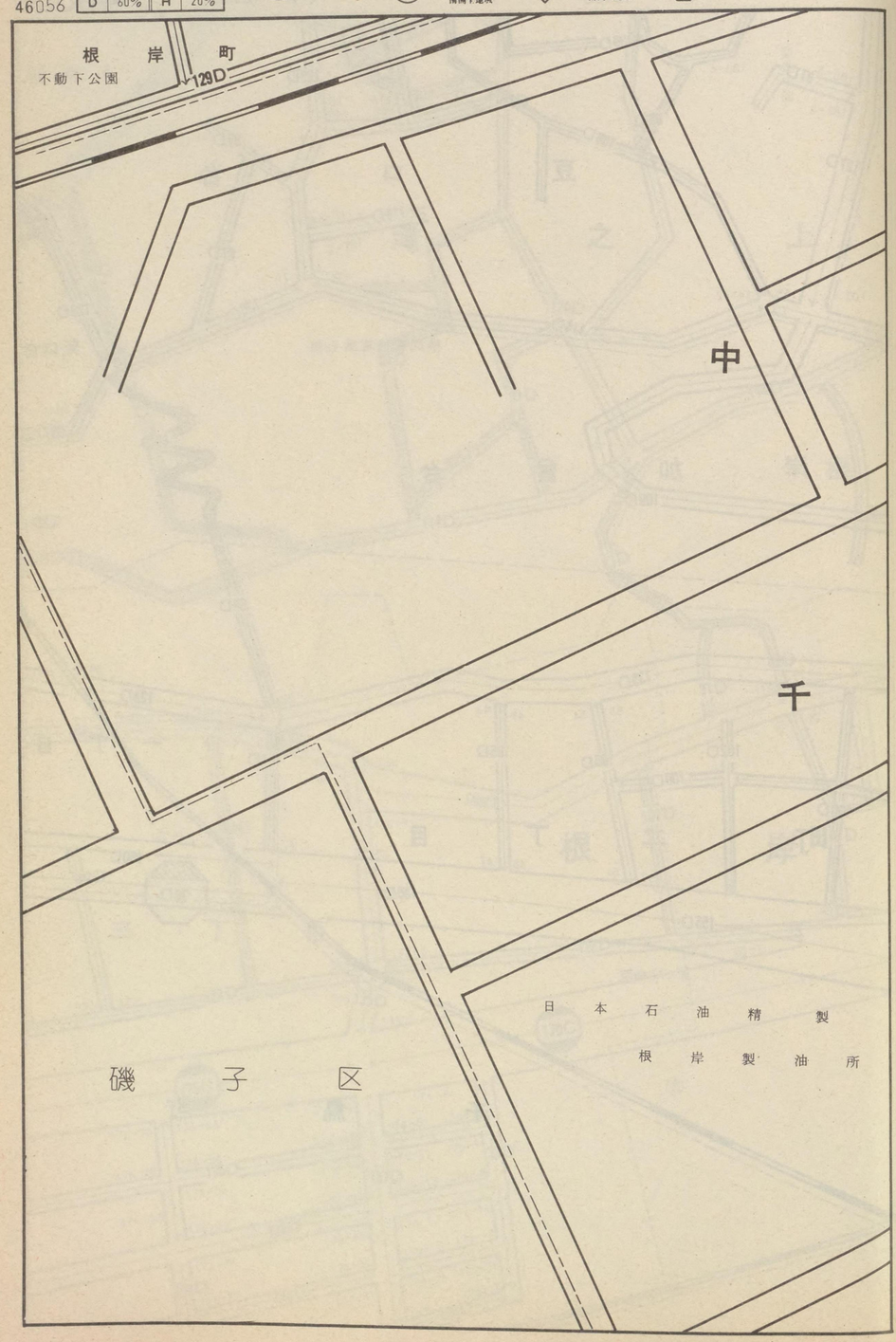

根岸町
不動下公園
129D
中
千
日本石油精製
根岸製油所
磯子区

46055
根岸町
46047
千鳥町
46064
磯子区

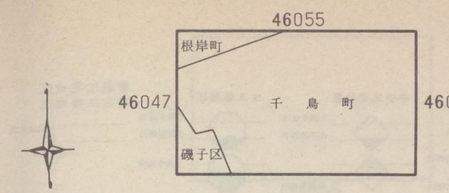

横浜中
(中区)

46056

区
鳥町

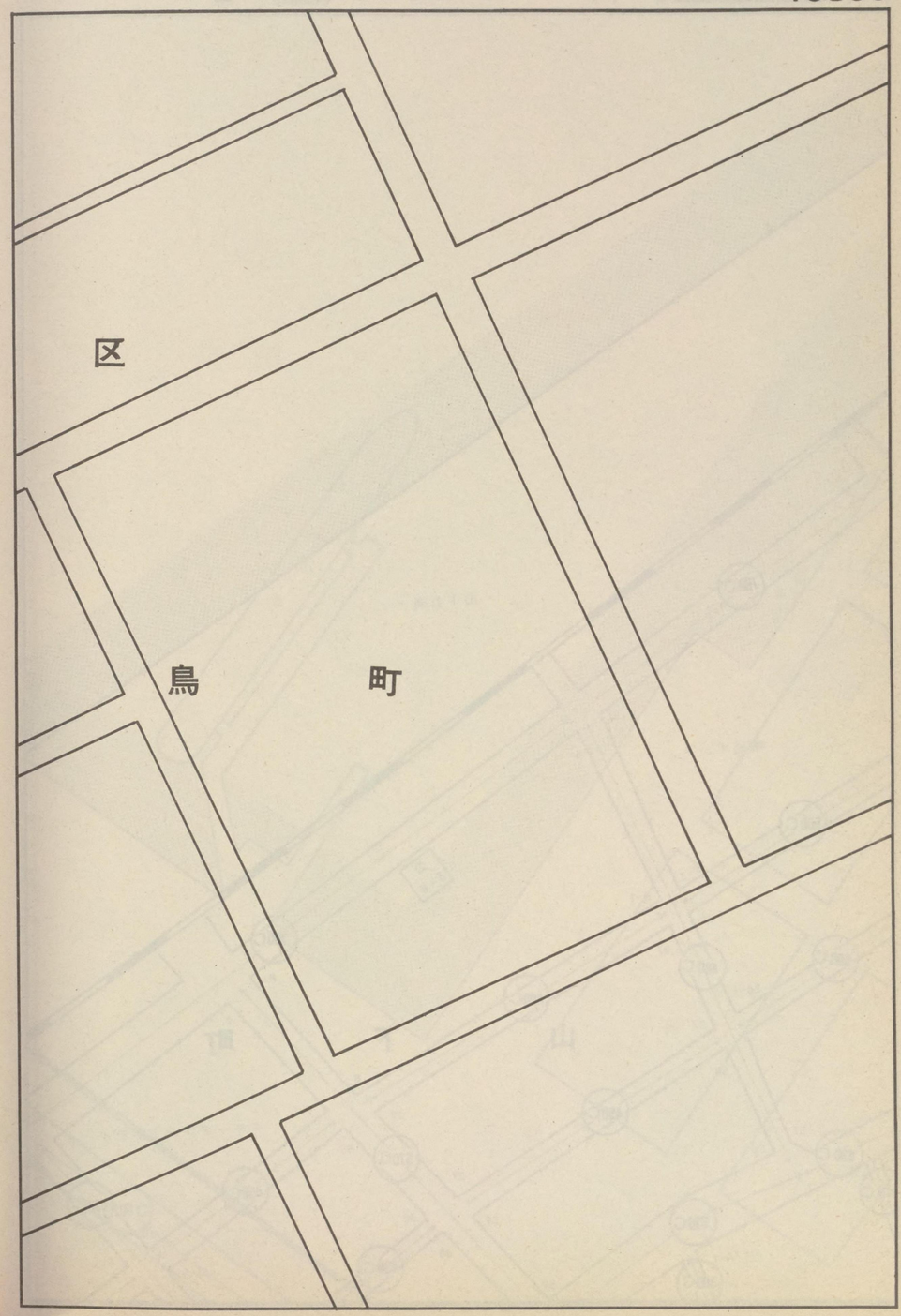

記号	借地権割合	記号	借地権割合
A	90%	E	50%
B	80%	F	40%
C	70%	G	30%
D	60%	H	20%

繁華街・高度商業地区
道路を中心として全地域
道路沿い

普通商業地区
併用住宅地区
全地域
北側道路沿い
南側全地域

中小工場地区
北側全地域
南側道路沿い
南側全地域

大工場地区
北側全地域
南側道路沿い
北側全地域

普通住宅地区
家内工業地区
無印は全地域

46057

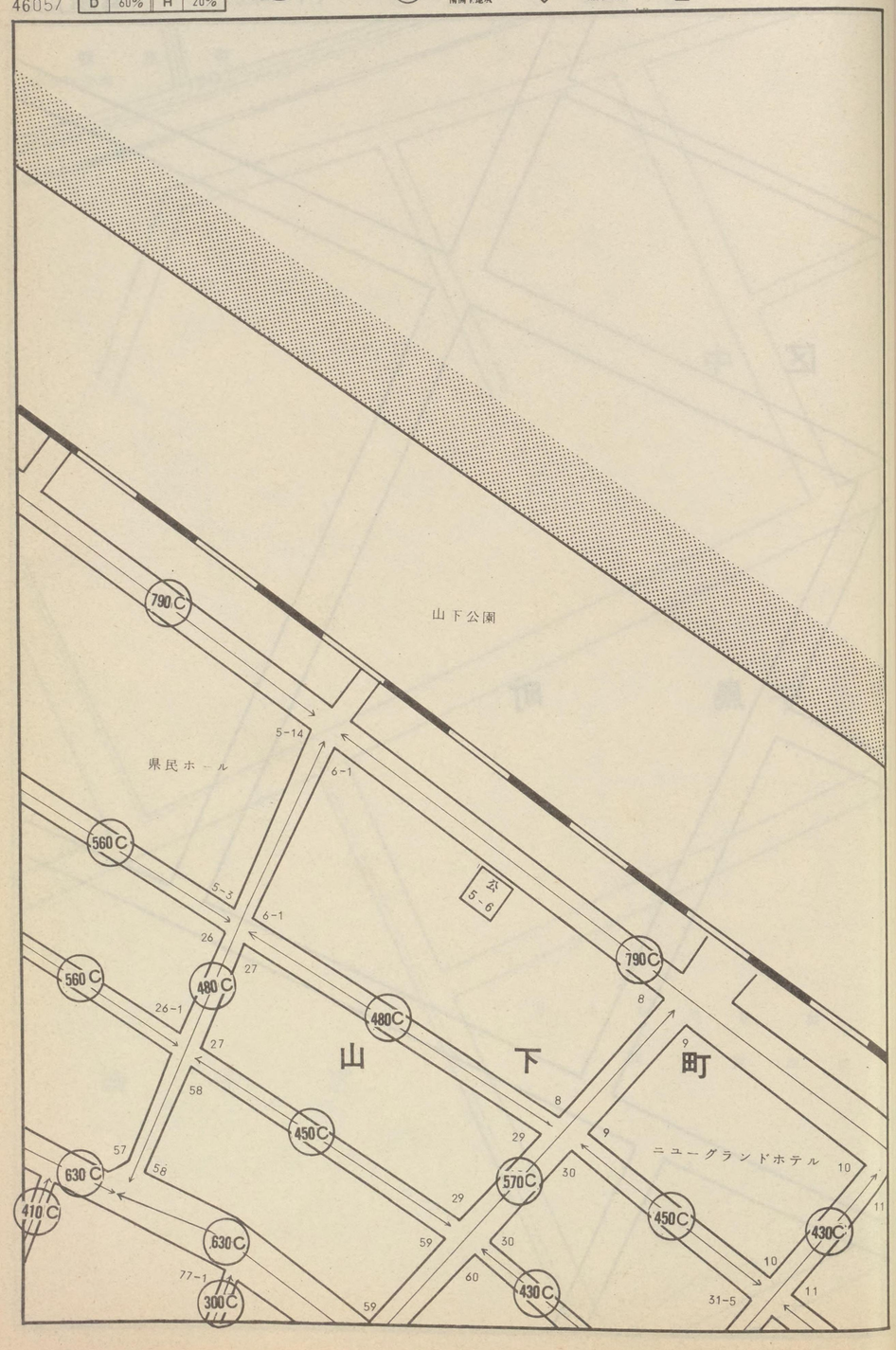

46049 山下町 46065

46058

横浜中 (中区) 46057

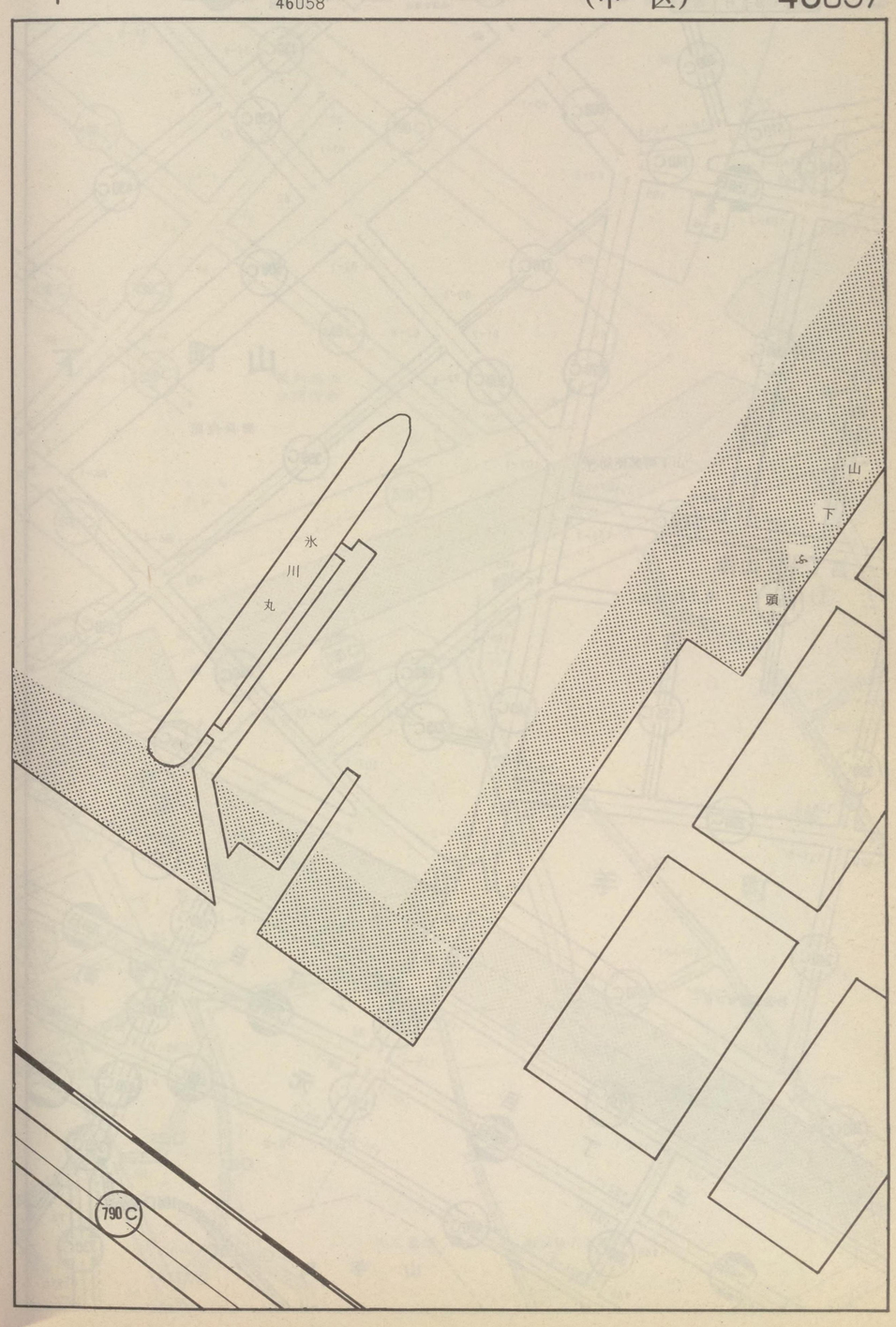

記号	借地権割合	記号	借地権割合
A	90%	E	50%
B	80%	F	40%
C	70%	G	30%
D	60%	H	20%

繁華街・高度商業地区
道路を中心として全地域
道路沿い

普通商業地区
併用住宅地区
全地域
北側道路沿い
南側全地域

中小工場地区
北側全地域
南側道路沿い
南側全地域

大工場地区
北側全地域
南側道路沿い
北側全地域

普通住宅地区
家内工業地区
無印は全地域

46058

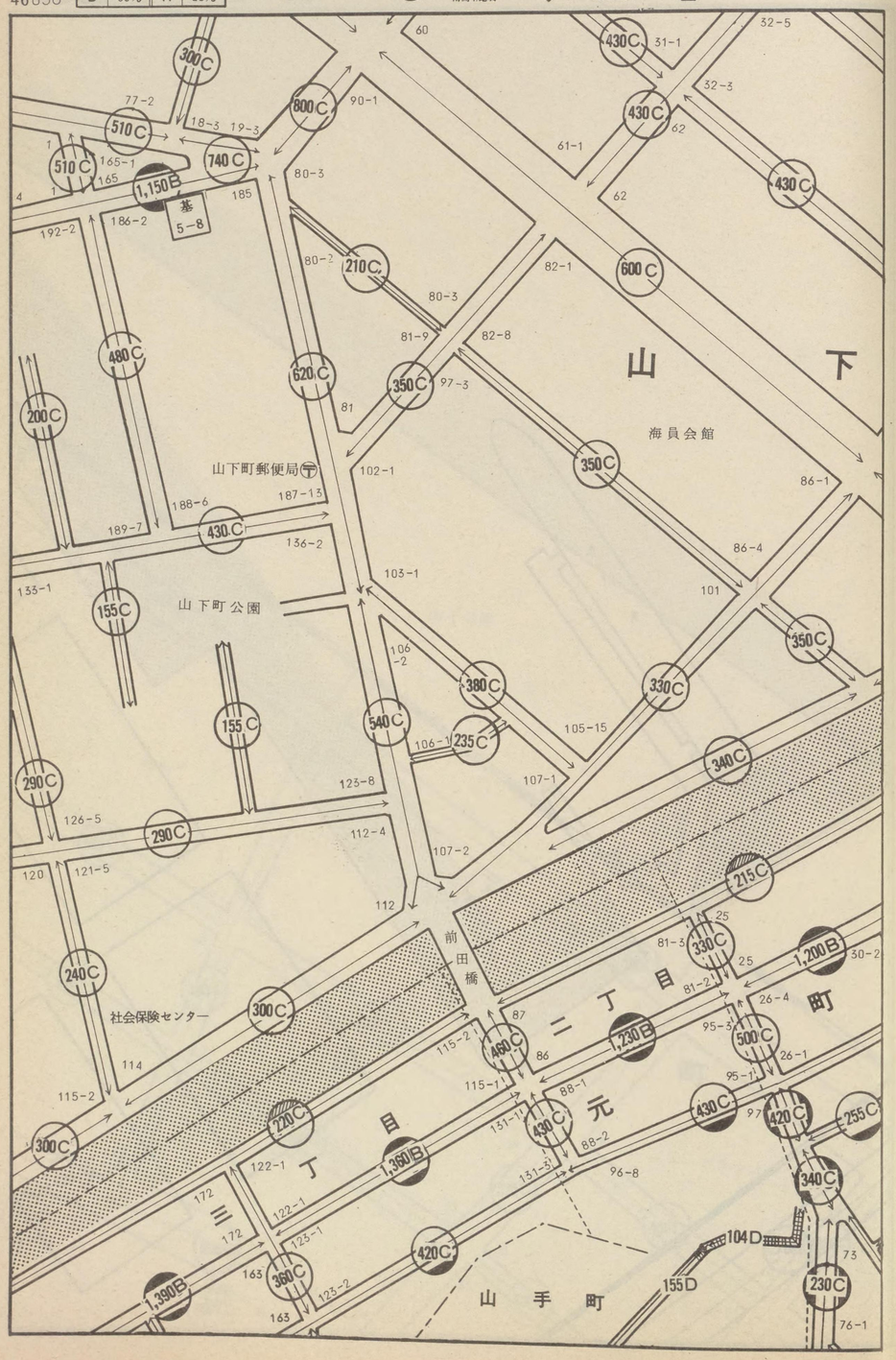

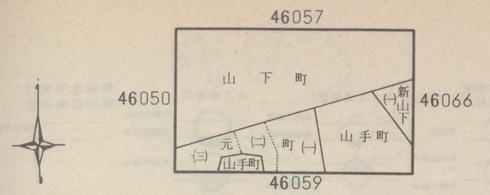

横浜中
(中区)

46058

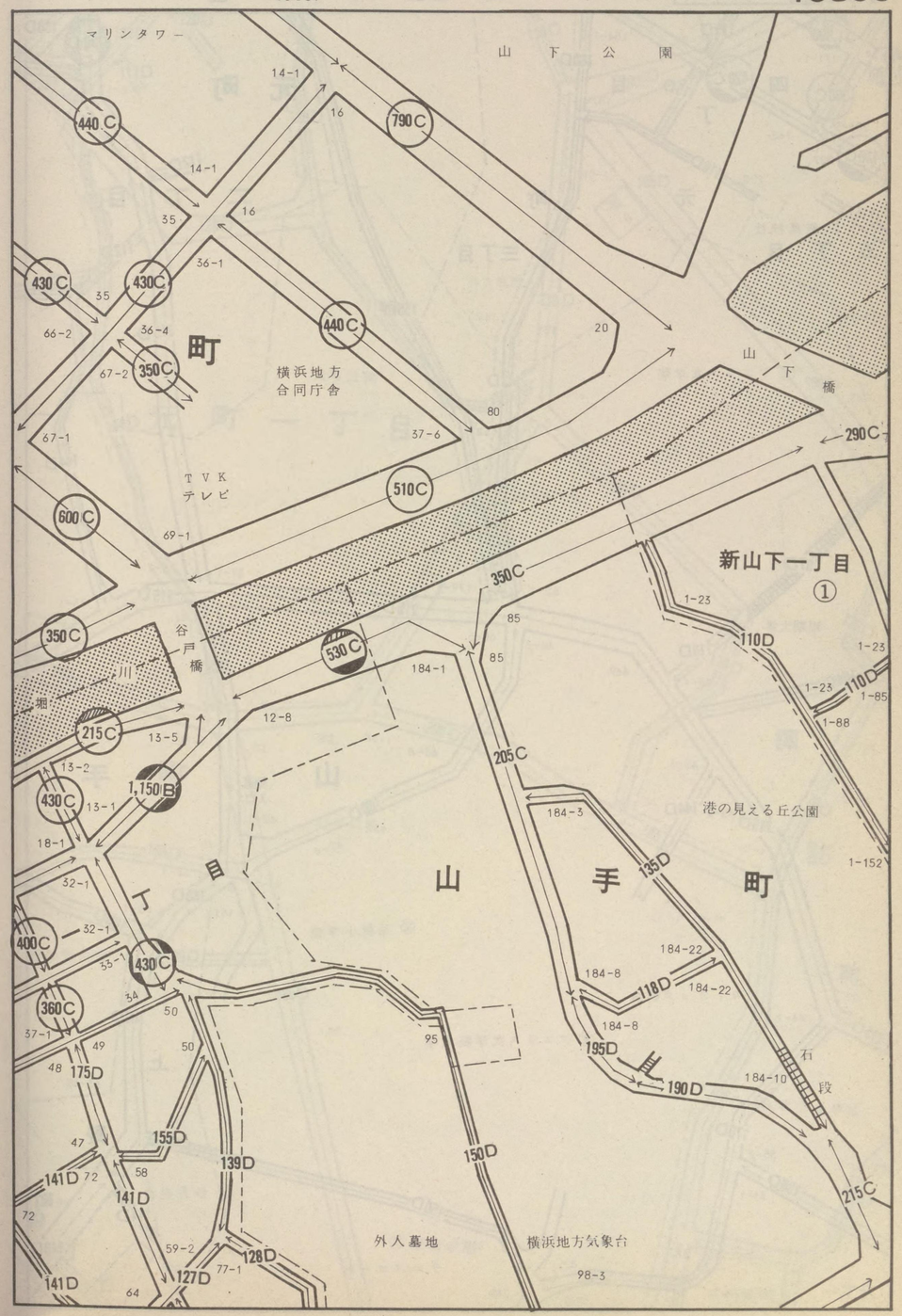

記号	借地権割合	記号	借地権割合
A	90%	E	50%
B	80%	F	40%
C	70%	G	30%
D	60%	H	20%

繁華街・高度商業地区
道路を中心として全地域
道路沿い

普通商業地区
併用住宅地区
全地域
北側道路沿い
南側全地域

中小工場地区
北側全地域
南側道路沿い
南側全地域

大工場地区
北側全地域
南側道路沿い
北側全地域

普通住宅地区
家内工業地区
無印は全地域

46059

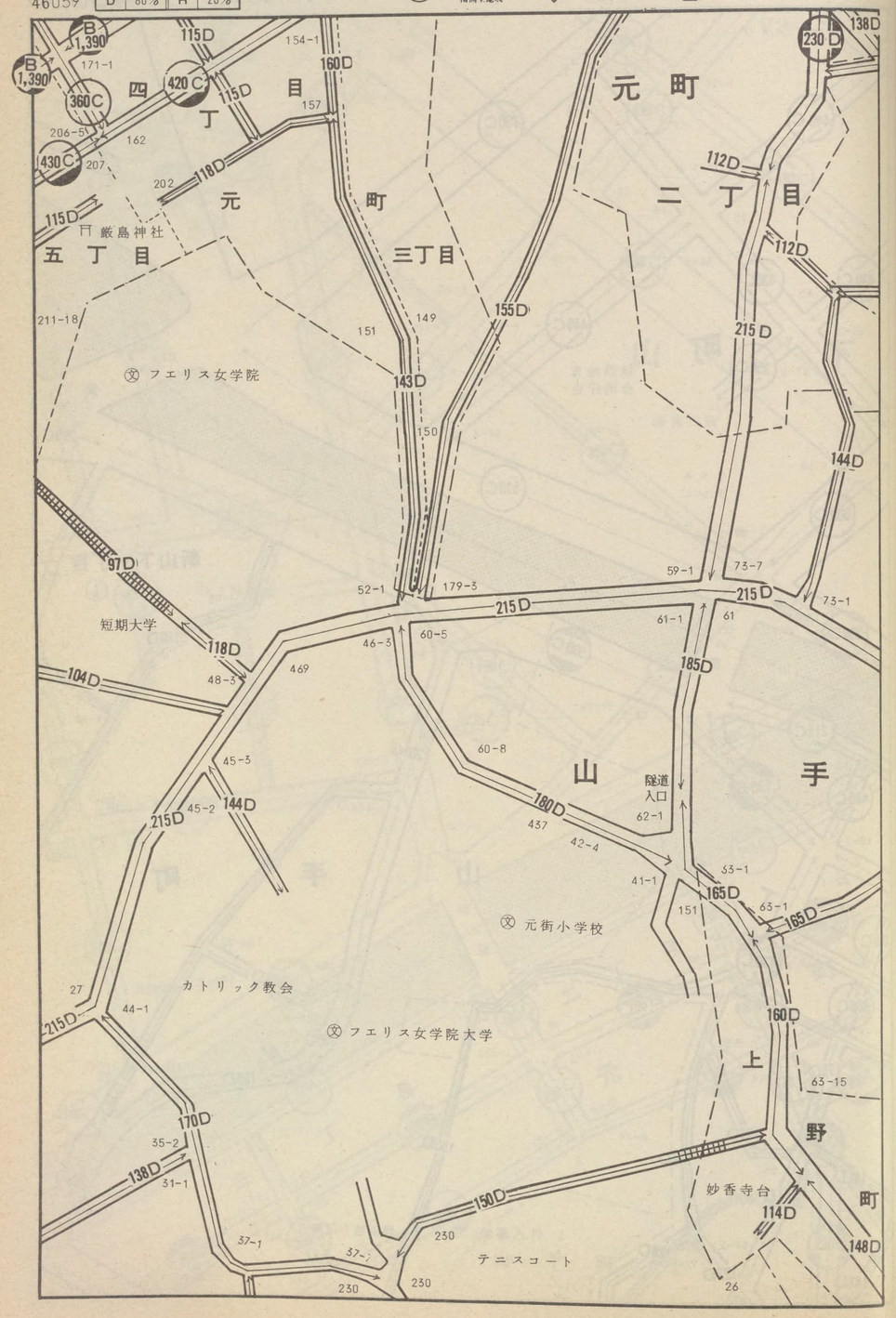

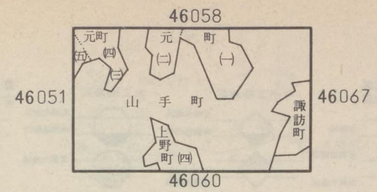

横浜中
(中区)

46059

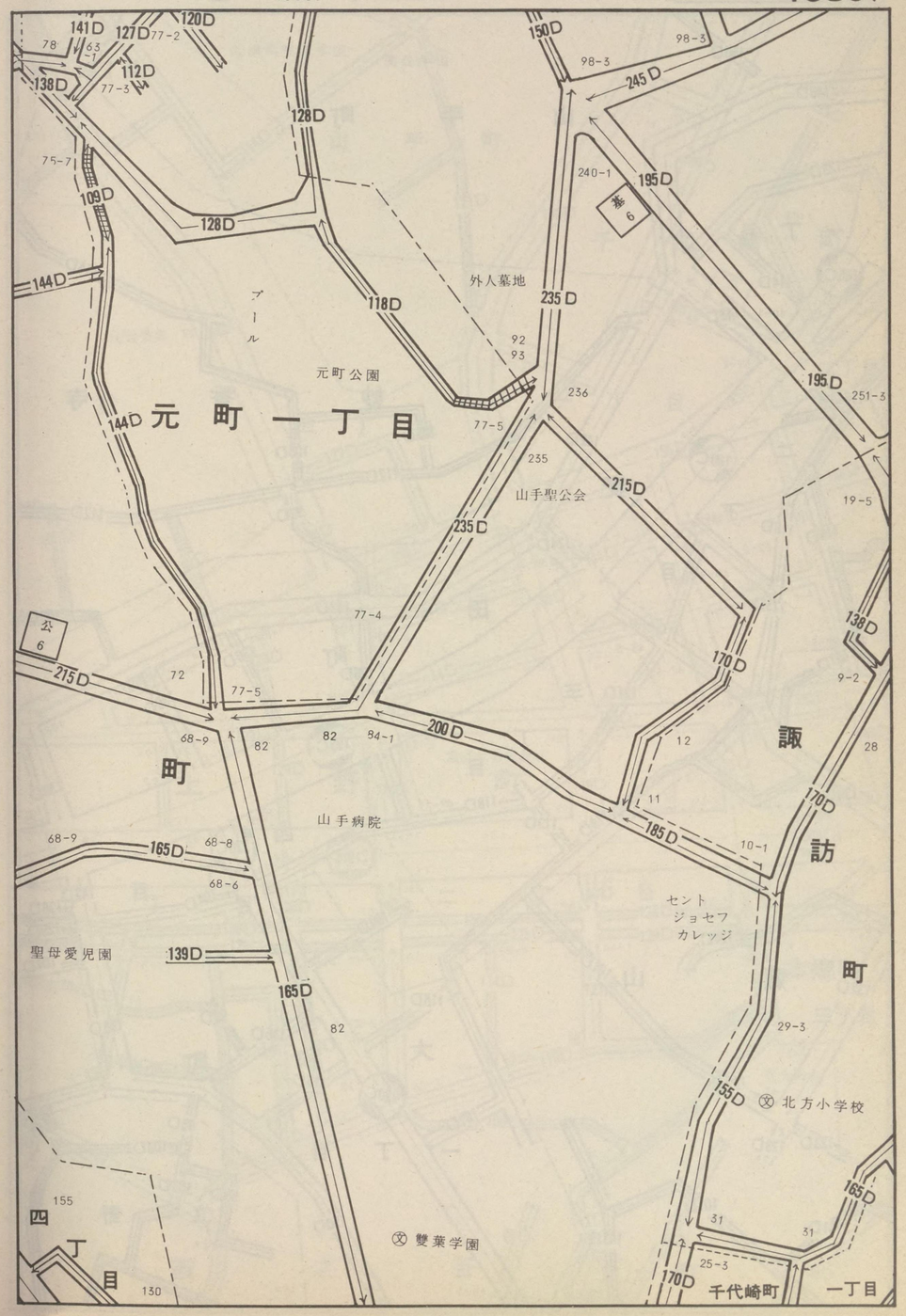

記号	借地権割合	記号	借地権割合
A	90%	E	50%
B	80%	F	40%
C	70%	G	30%
D	60%	H	20%

繁華街・高度商業地区
普通商業地区 併用住宅地区
中小工場地区
大工場地区
普通住宅地区 家内工業地区

46060

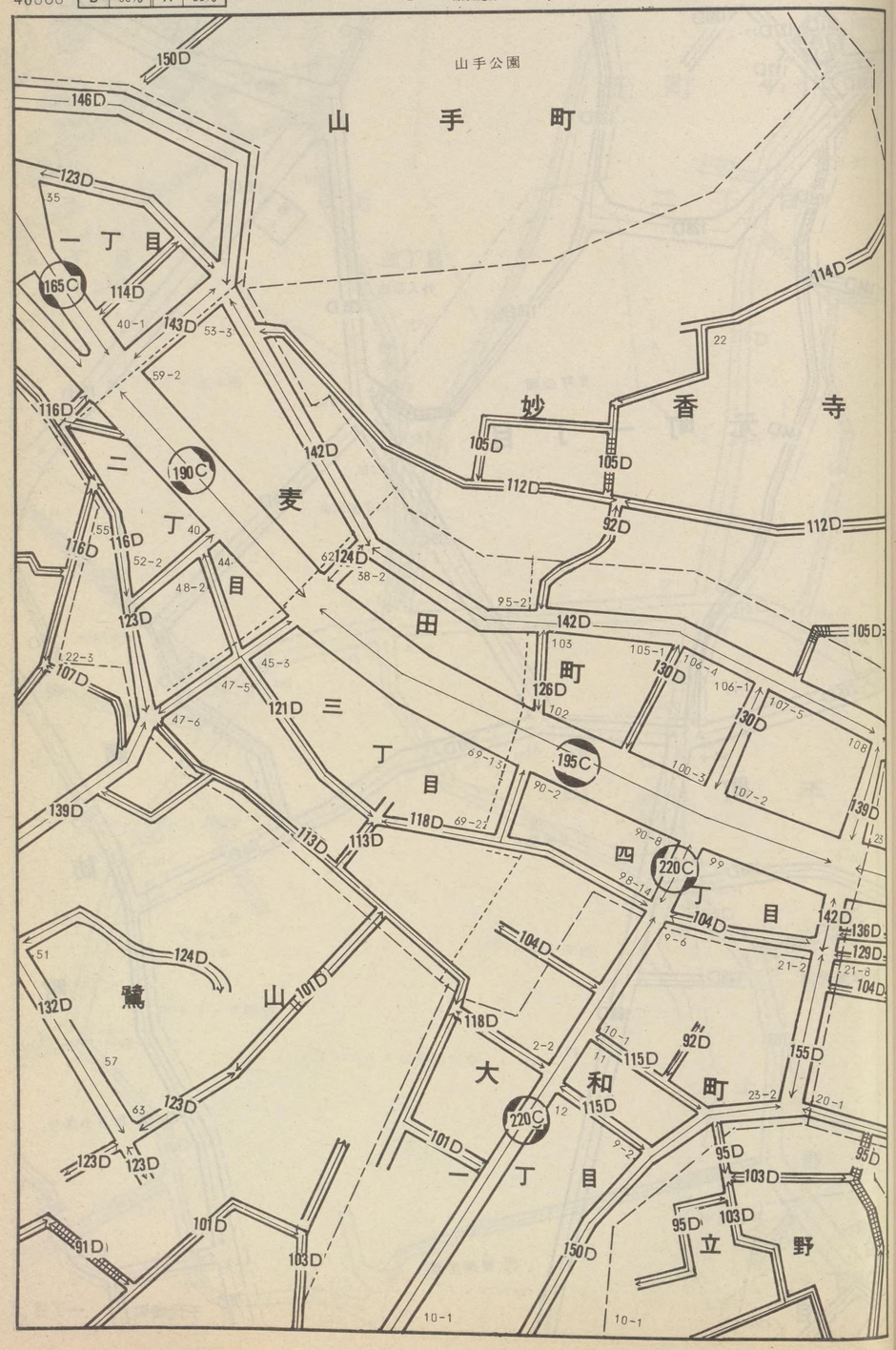

46059
46052
46068
46061
本郷町

横浜中（中区）

46060

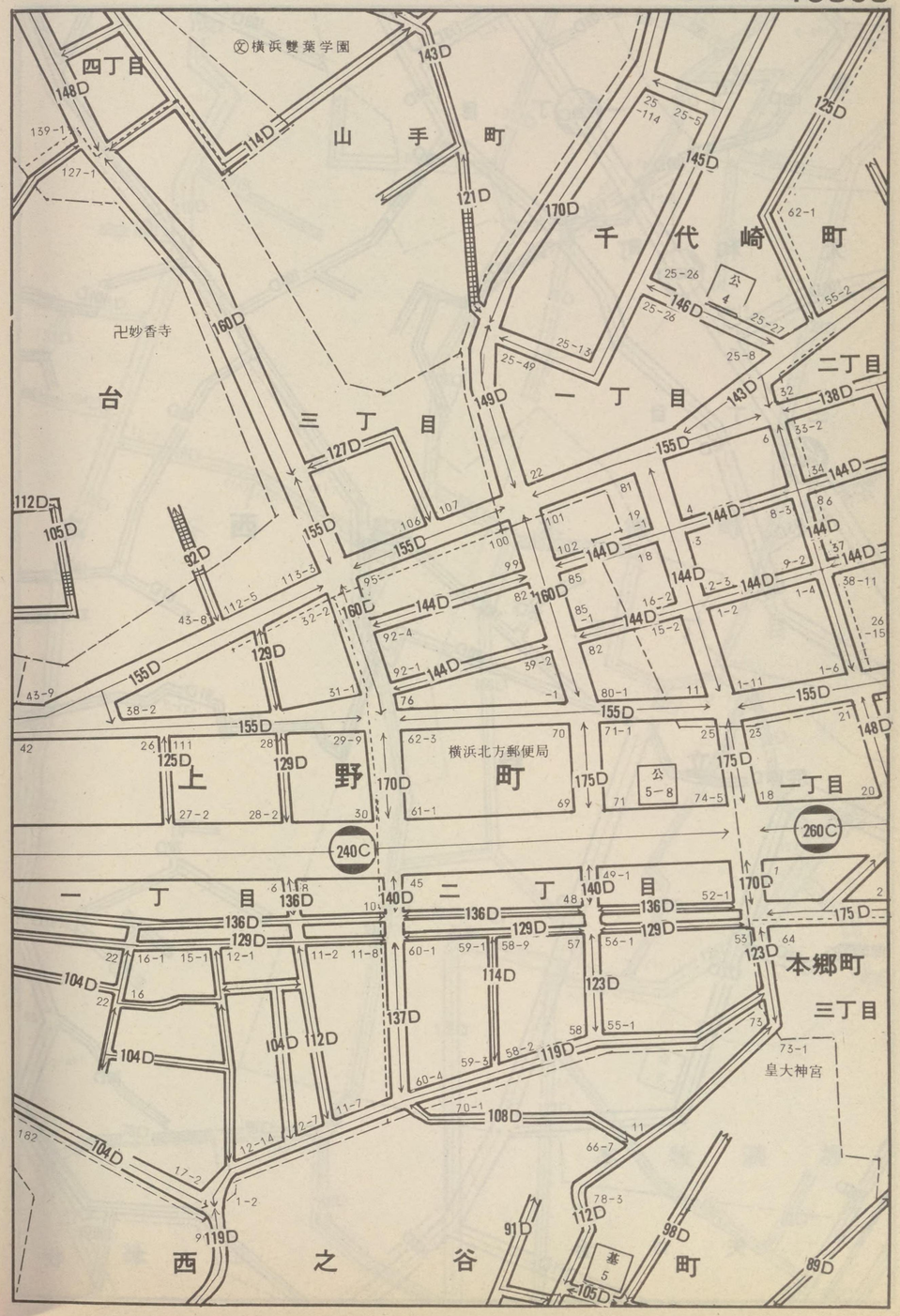

横浜中（中区）

46061

記号	借地権割合	記号	借地権割合
A	90%	E	50%
B	80%	F	40%
C	70%	G	30%
D	60%	H	20%

繁華街・高度商業地区
普通商業地区
併用住宅地区
中小工場地区
大工場地区
普通住宅地区
家内工業地区

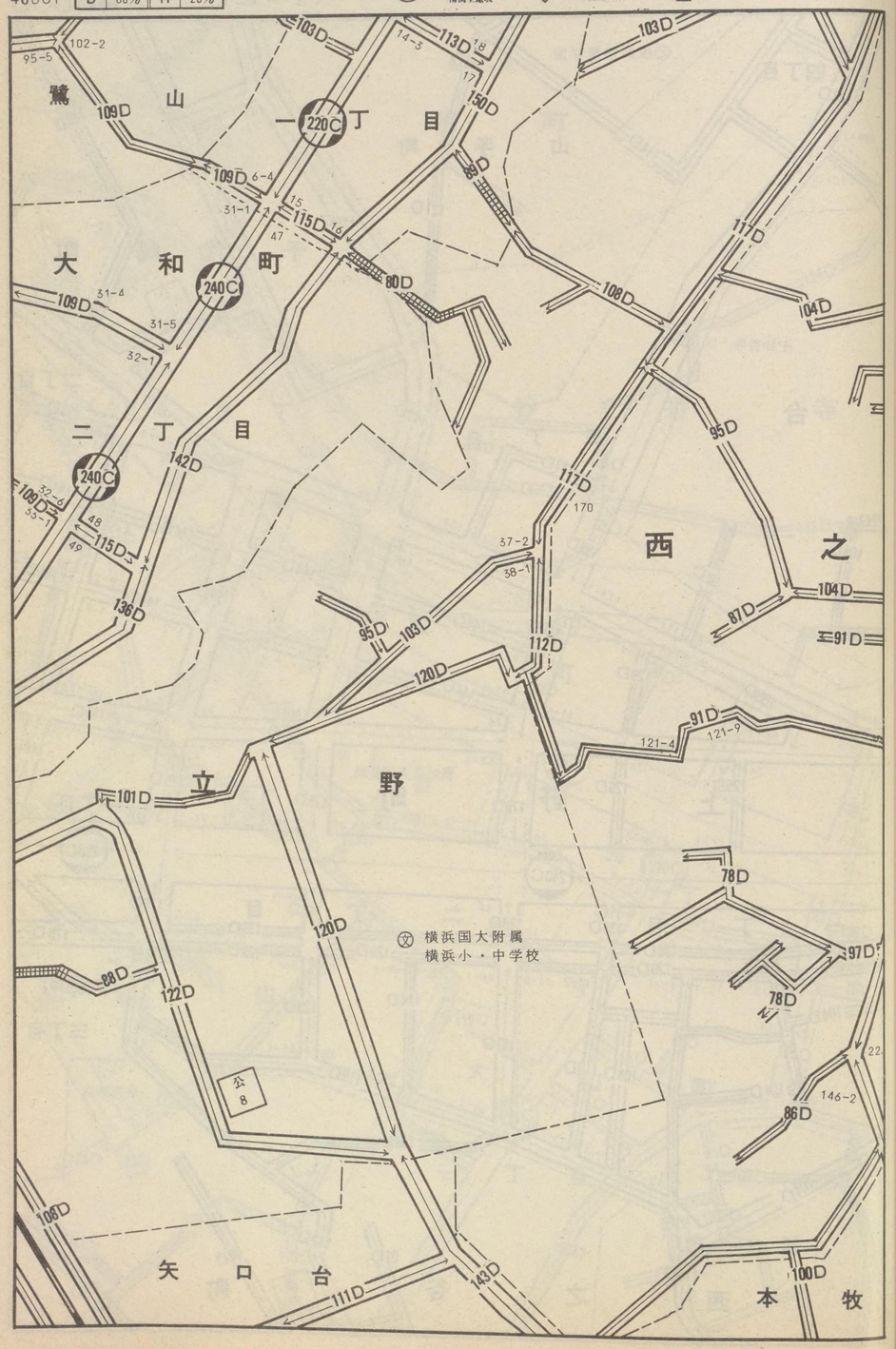

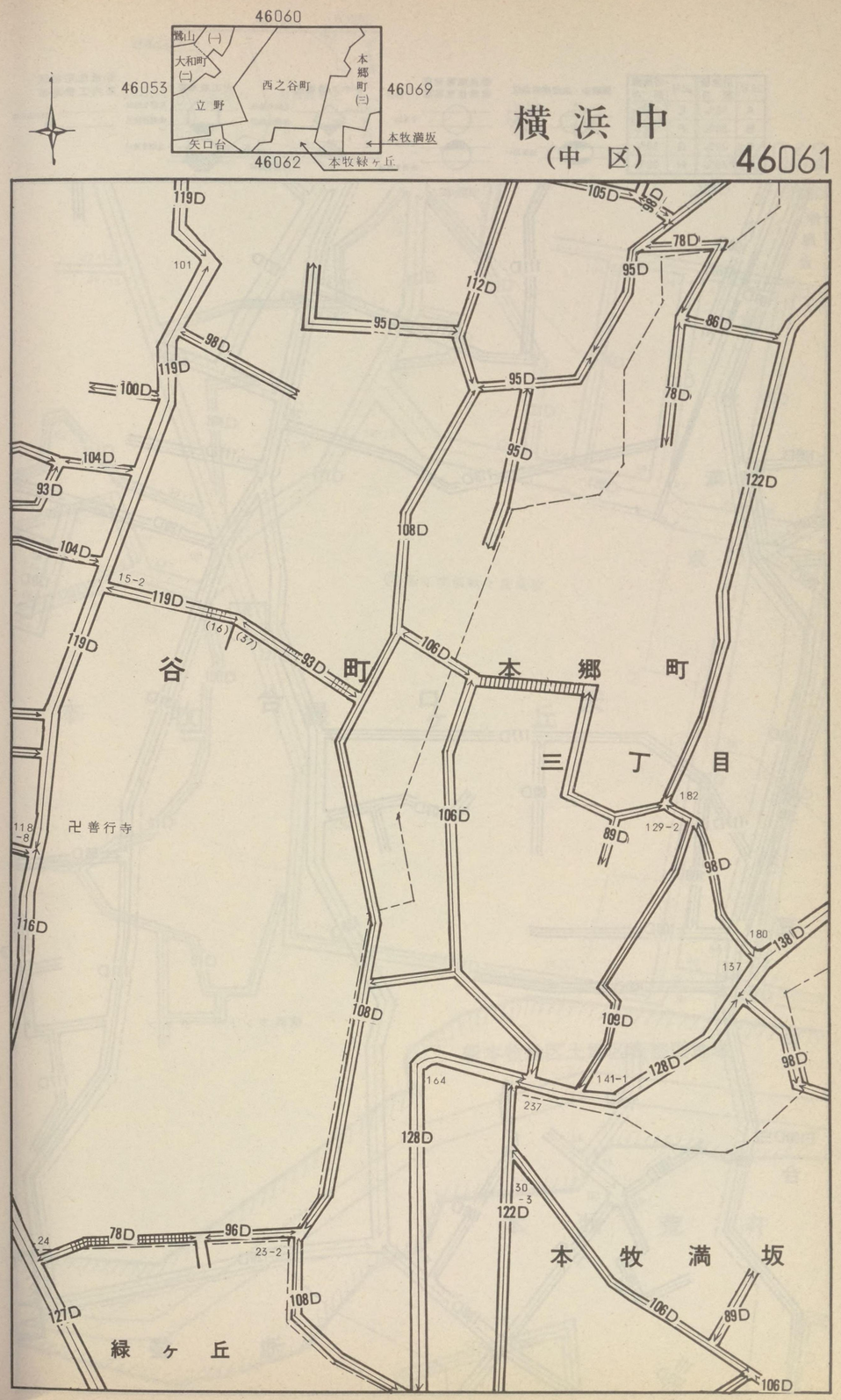

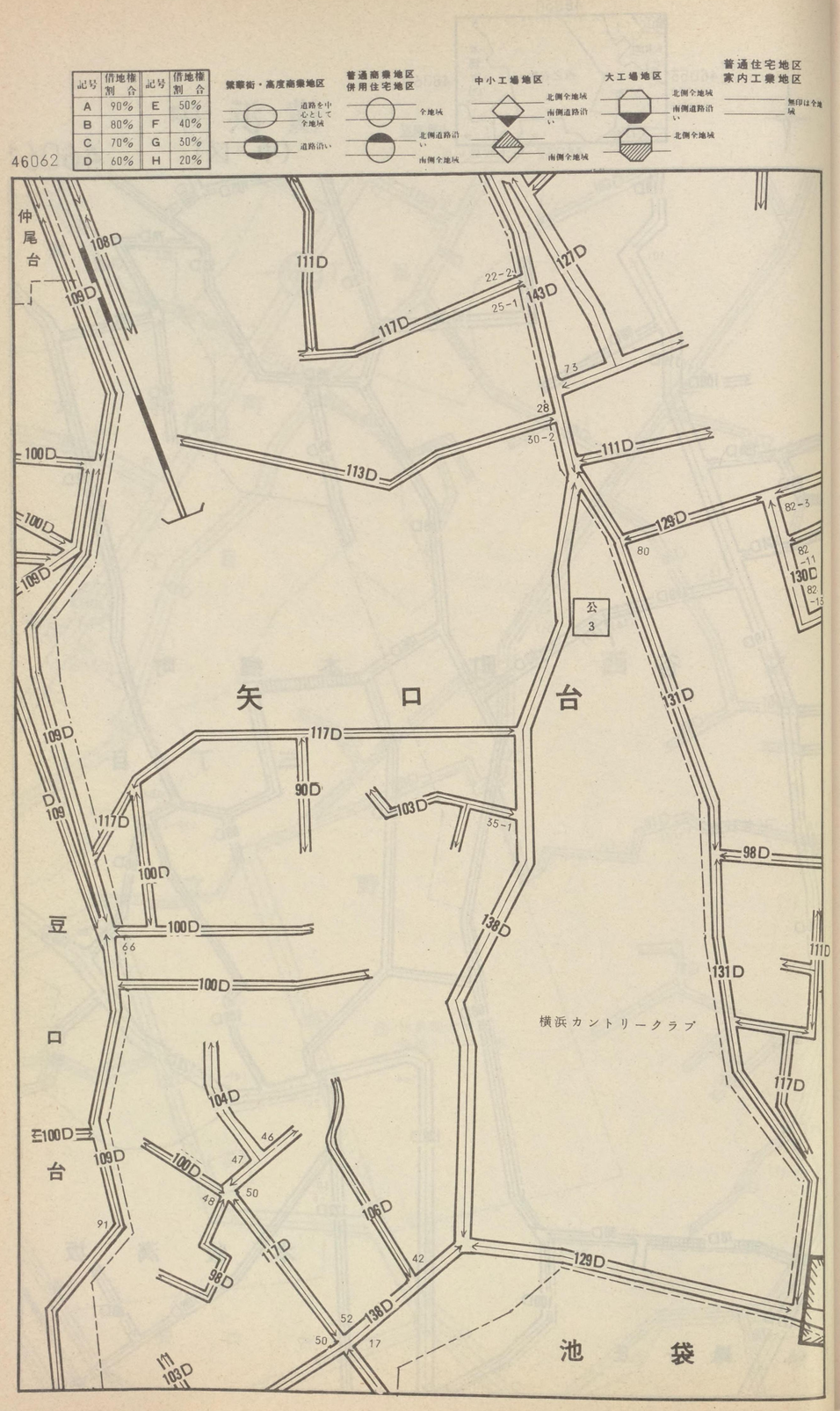

記号	借地権割合	記号	借地権割合
A	90%	E	50%
B	80%	F	40%
C	70%	G	30%
D	60%	H	20%

繁華街・高度商業地区
道路を中心として全地域
道路沿い

普通商業地区併用住宅地区
全地域
北側道路沿い
南側全地域

中小工場地区
北側全地域
南側道路沿い
南側全地域

大工場地区
北側全地域
南側道路沿い
北側全地域

普通住宅地区家内工業地区
無印は全地域

横浜中
(中区)

46062

記号	借地権割合	記号	借地権割合
A	90%	E	50%
B	80%	F	40%
C	70%	G	30%
D	60%	H	20%

繁華街・高度商業地区
道路を中心として全地域
道路沿い

普通商業地区
併用住宅地区
全地域
北側道路沿い
南側全地域

中小工場地区
北側全地域
南側道路沿い
南側全地域

大工場地区
北側全地域
南側道路沿い
北側全地域

普通住宅地区
家内工業地区
無印は全地域

46063

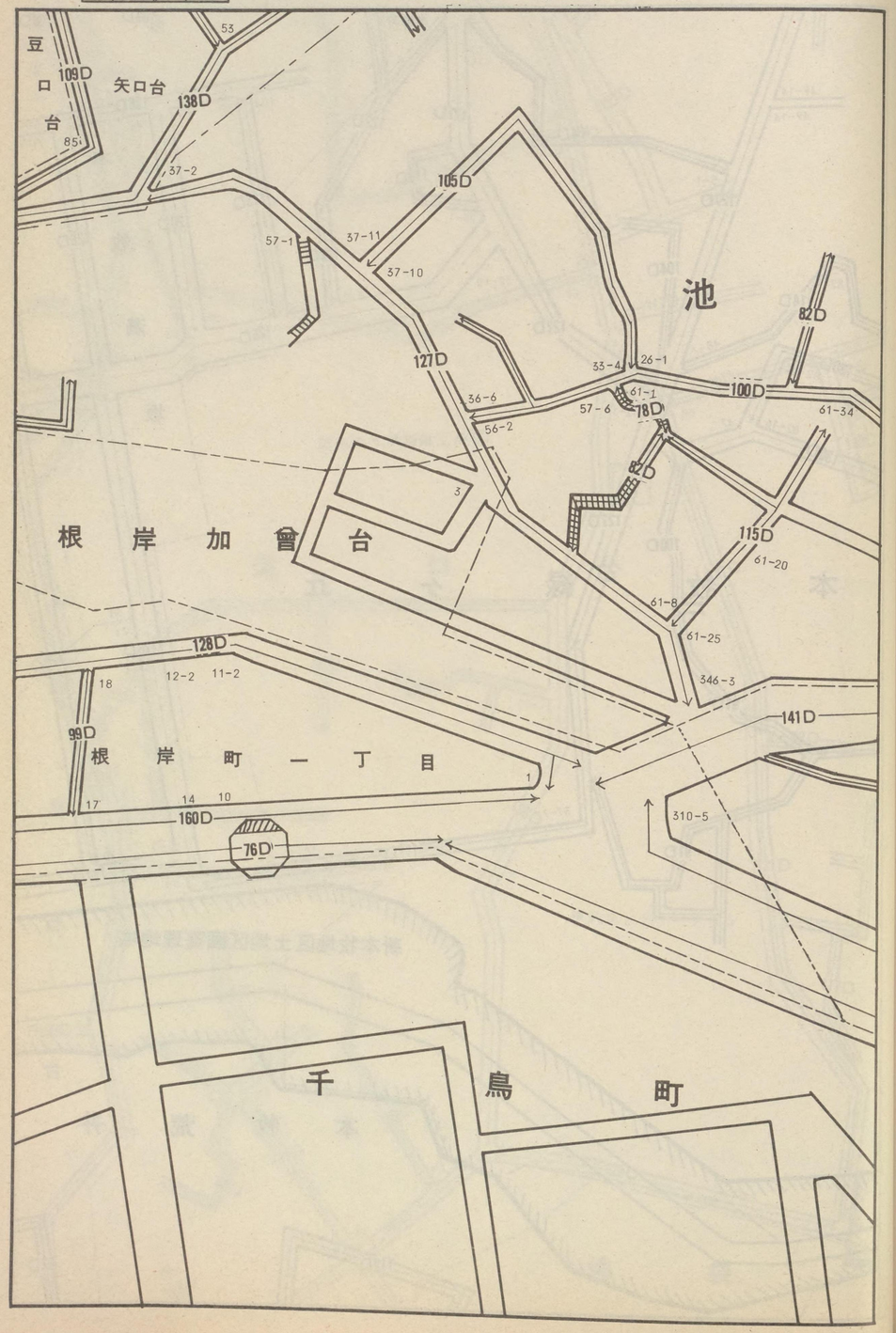

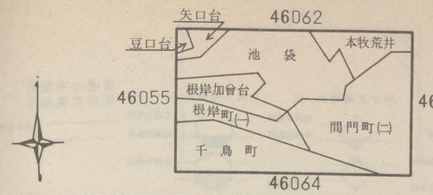

横浜中
(中区)

46063

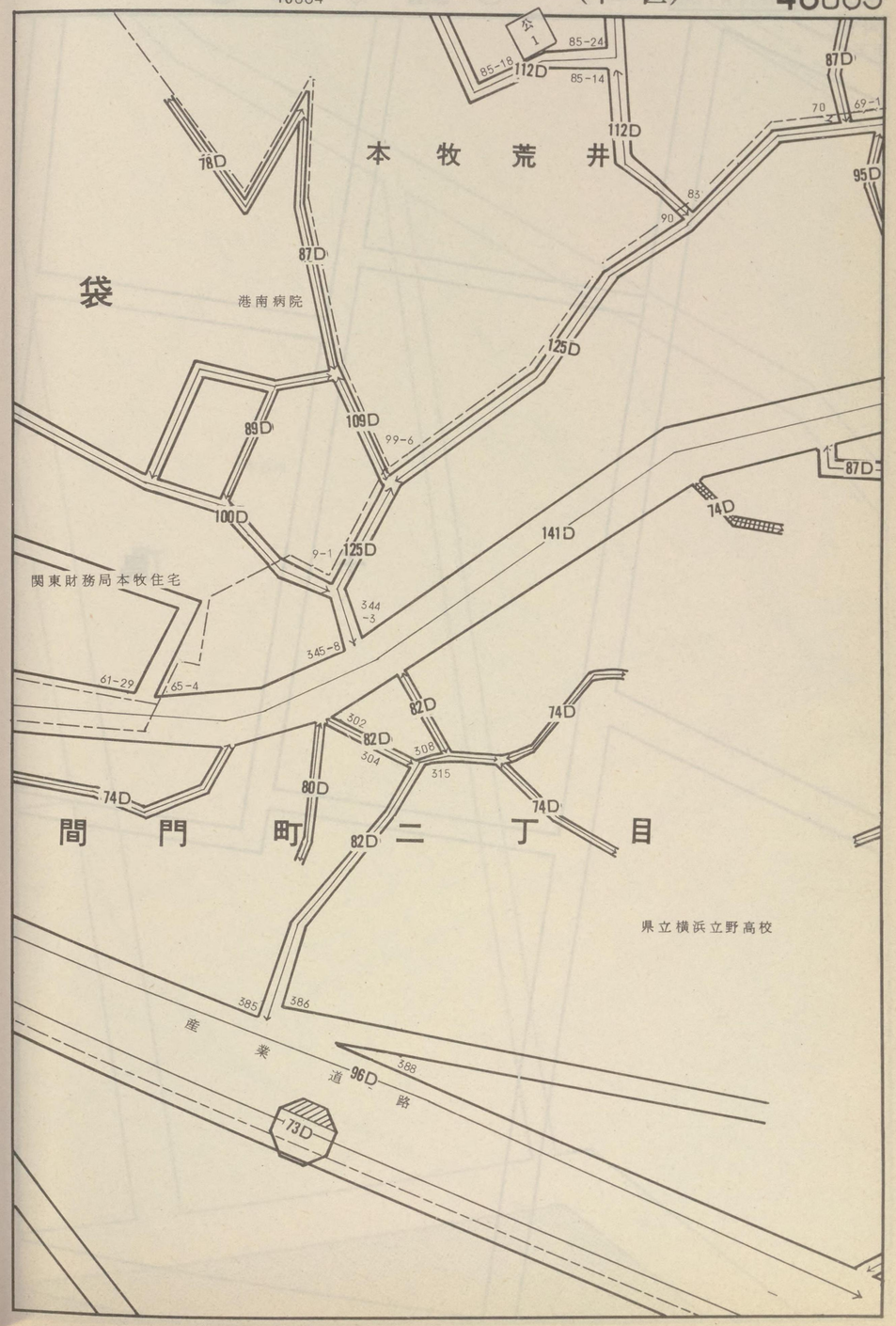

記号	借地権割合	記号	借地権割合
A	90%	E	50%
B	80%	F	40%
C	70%	G	30%
D	60%	H	20%

繁華街・高度商業地区
道路を中心として全地域
道路沿い

普通商業地区
併用住宅地区
全地域
北側道路沿い
南側全地域

中小工場地区
北側全地域
南側道路沿い
南側全地域

大工場地区
北側全地域
南側道路沿い
北側全地域

普通住宅地区
家内工業地区
無印は全地域

46064

千

鳥

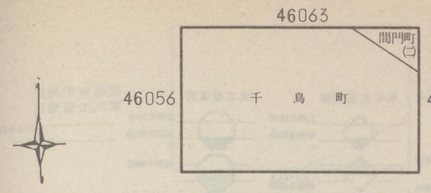

横浜中
（中区）

46064

間門町
二丁目

日本石油

町

記号	借地権割合	記号	借地権割合
A	90%	E	50%
B	80%	F	40%
C	70%	G	30%
D	60%	H	20%

繁華街・高度商業地区
道路を中心として全地域
道路沿い

普通商業地区
併用住宅地区
全地域
北側道路沿い
南側全地域

中小工場地区
北側全地域
南側道路沿い
南側全地域

大工場地区
北側全地域
南側道路沿い
北側全地域

普通住宅地区
家内工業地区
無印は全地域

46065

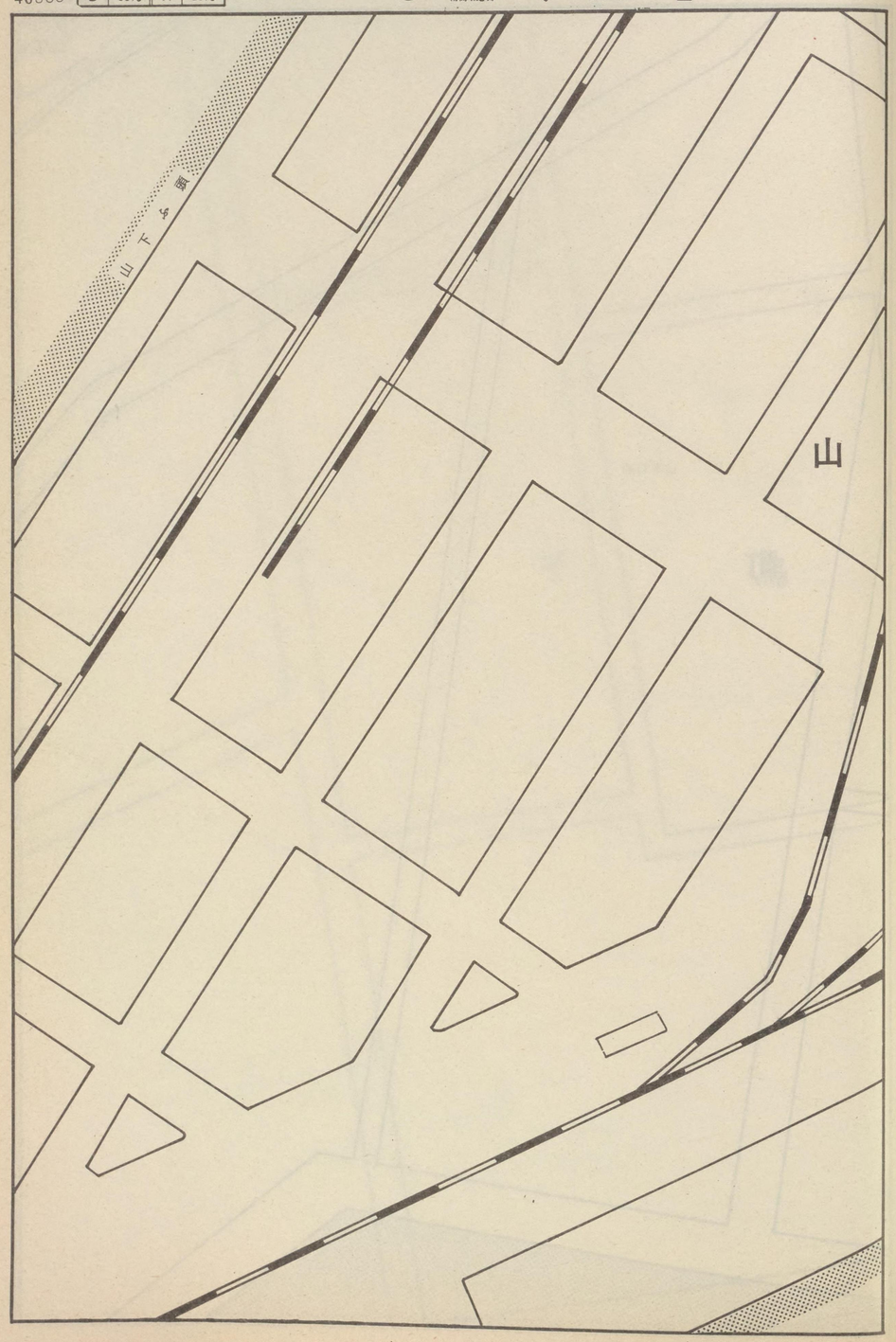

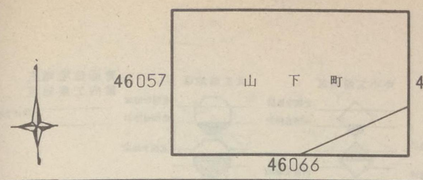

横浜中
（中　区）

46065

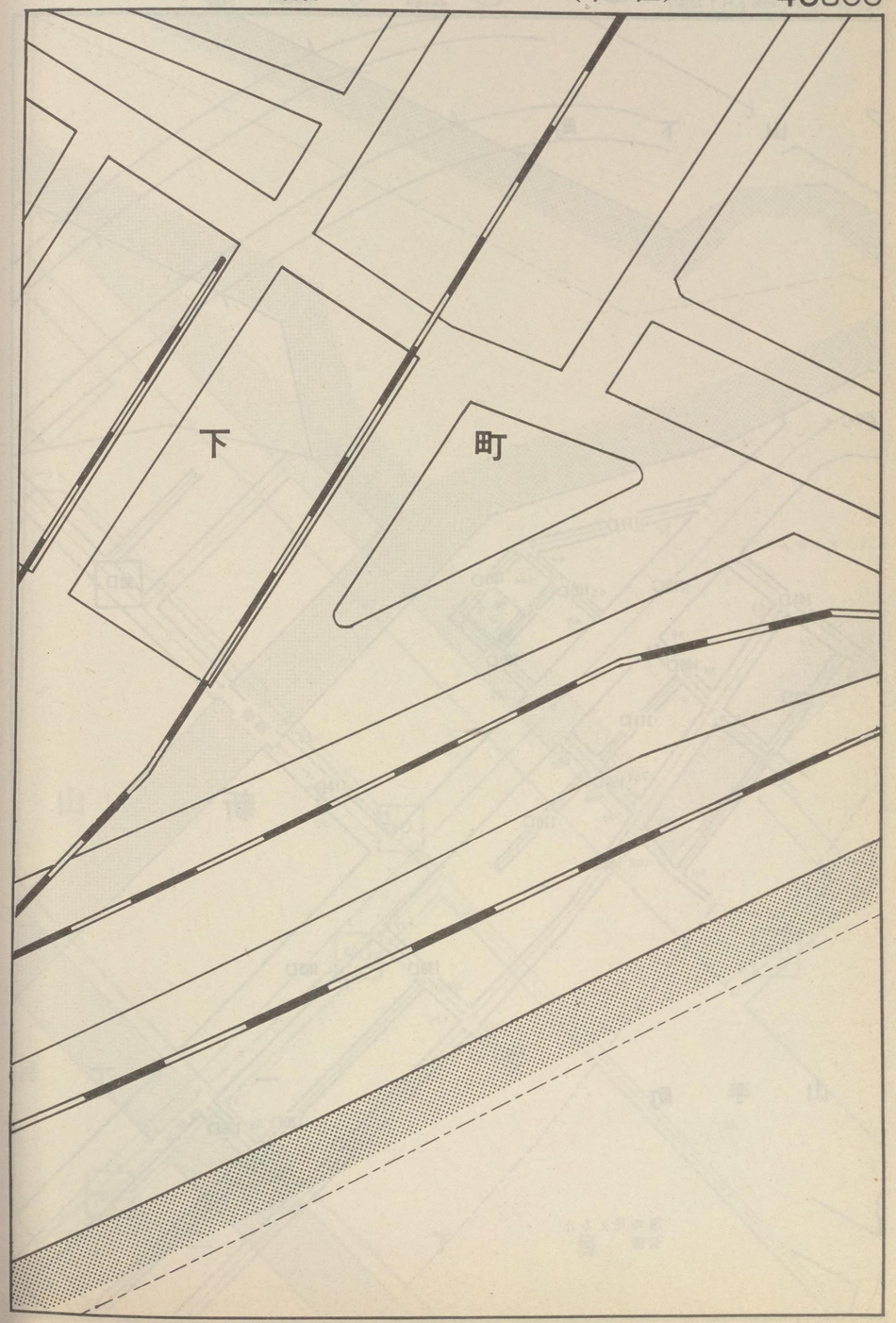

記号	借地権割合	記号	借地権割合
A	90%	E	50%
B	80%	F	40%
C	70%	G	30%
D	60%	H	20%

繁華街・高度商業地区
道路を中心として全地域
道路沿い

普通商業地区
併用住宅地区
全地域
北側道路沿い
南側全地域

中小工場地区
北側全地域
南側道路沿い
南側全地域

大工場地区
北側全地域
南側道路沿い
北側全地域

普通住宅地区
家内工業地区
無印は全地域

46066

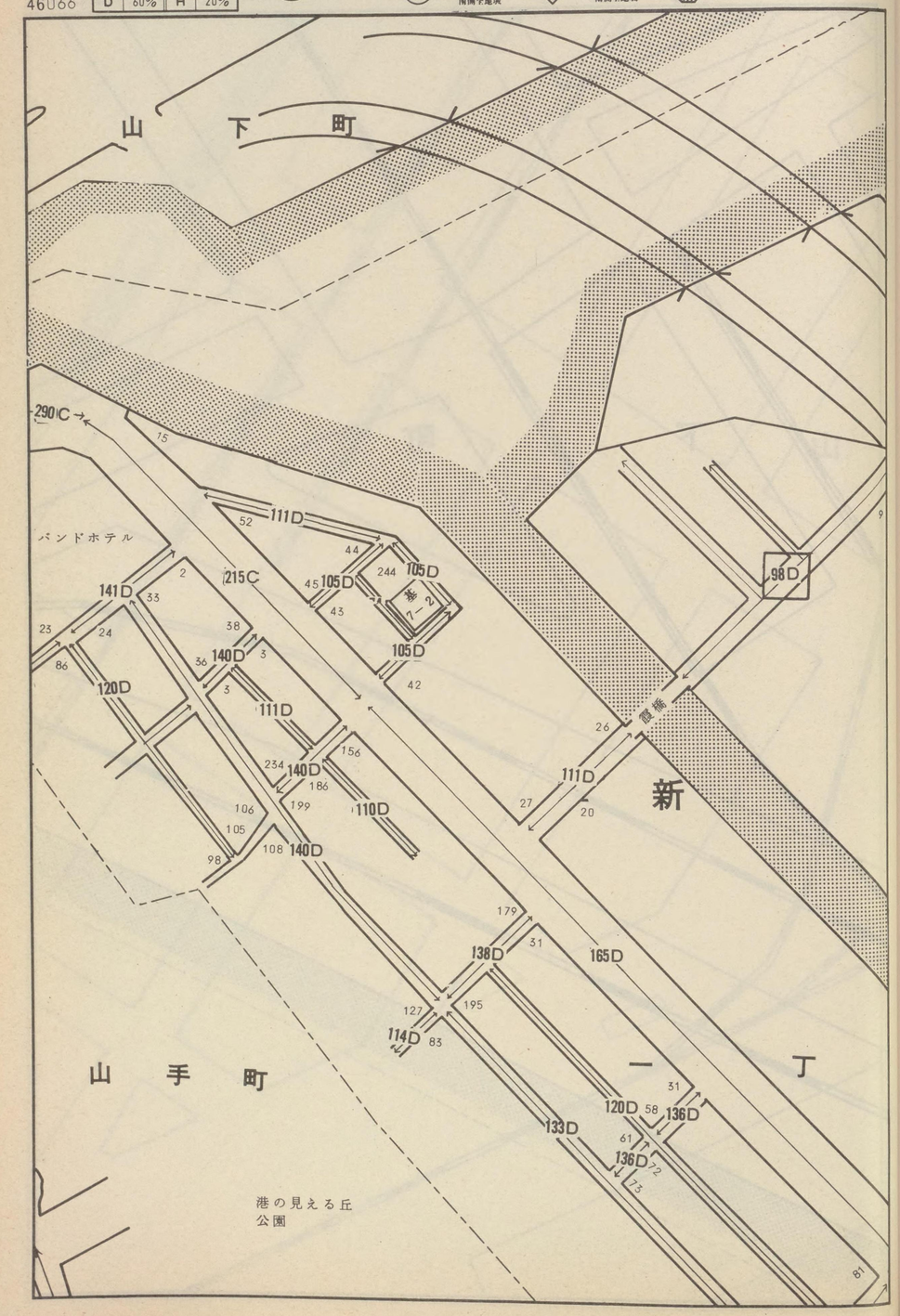

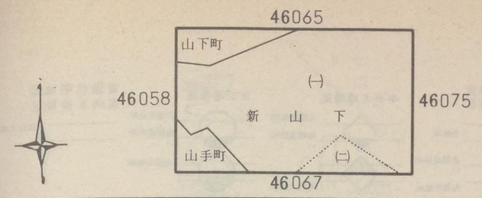

横浜中
(中区)

46066

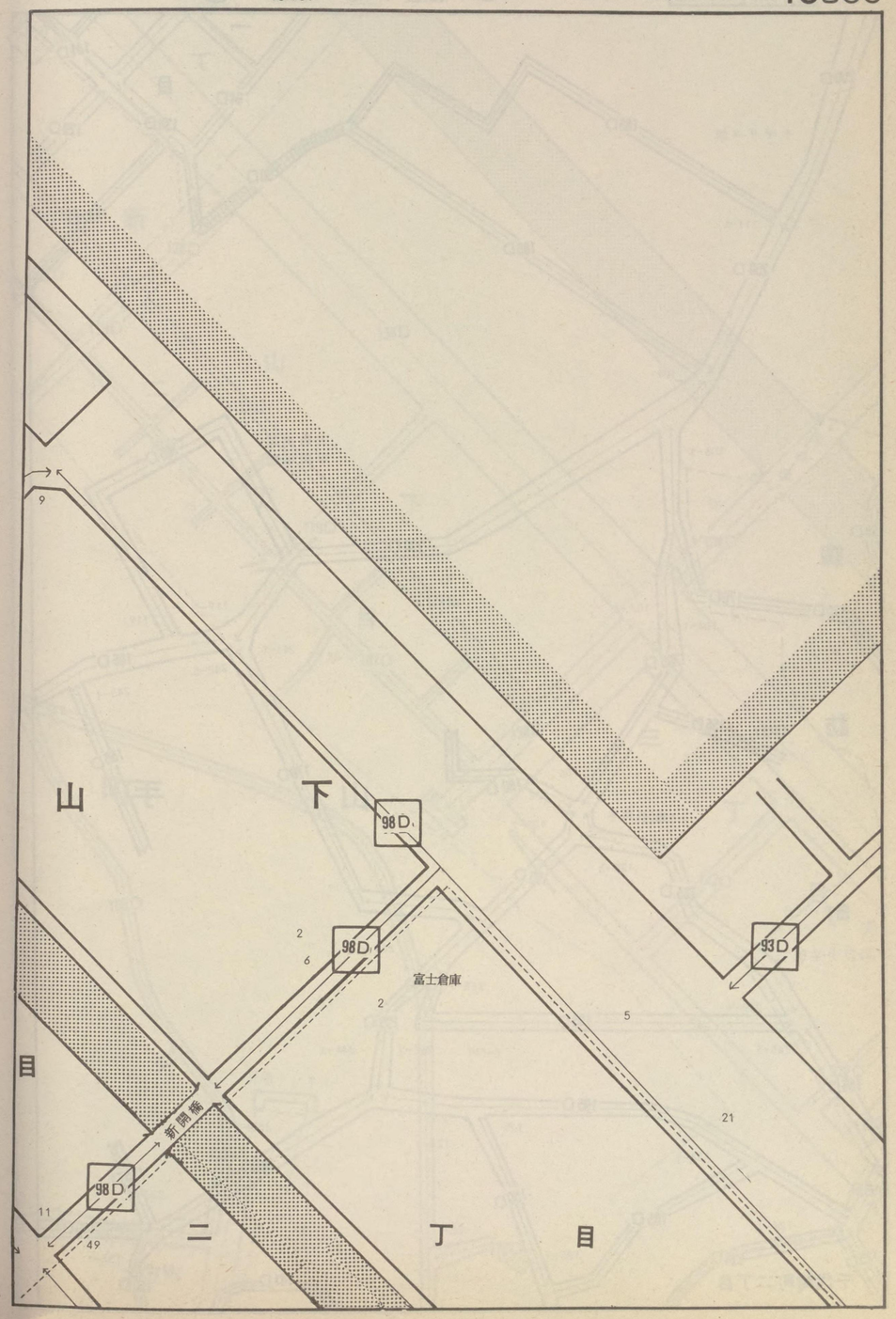

記号	借地権割合	記号	借地権割合
A	90%	E	50%
B	80%	F	40%
C	70%	G	30%
D	60%	H	20%

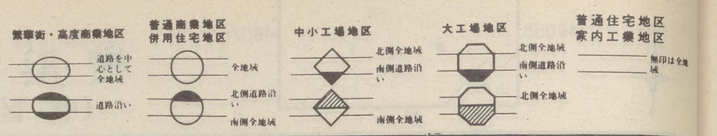

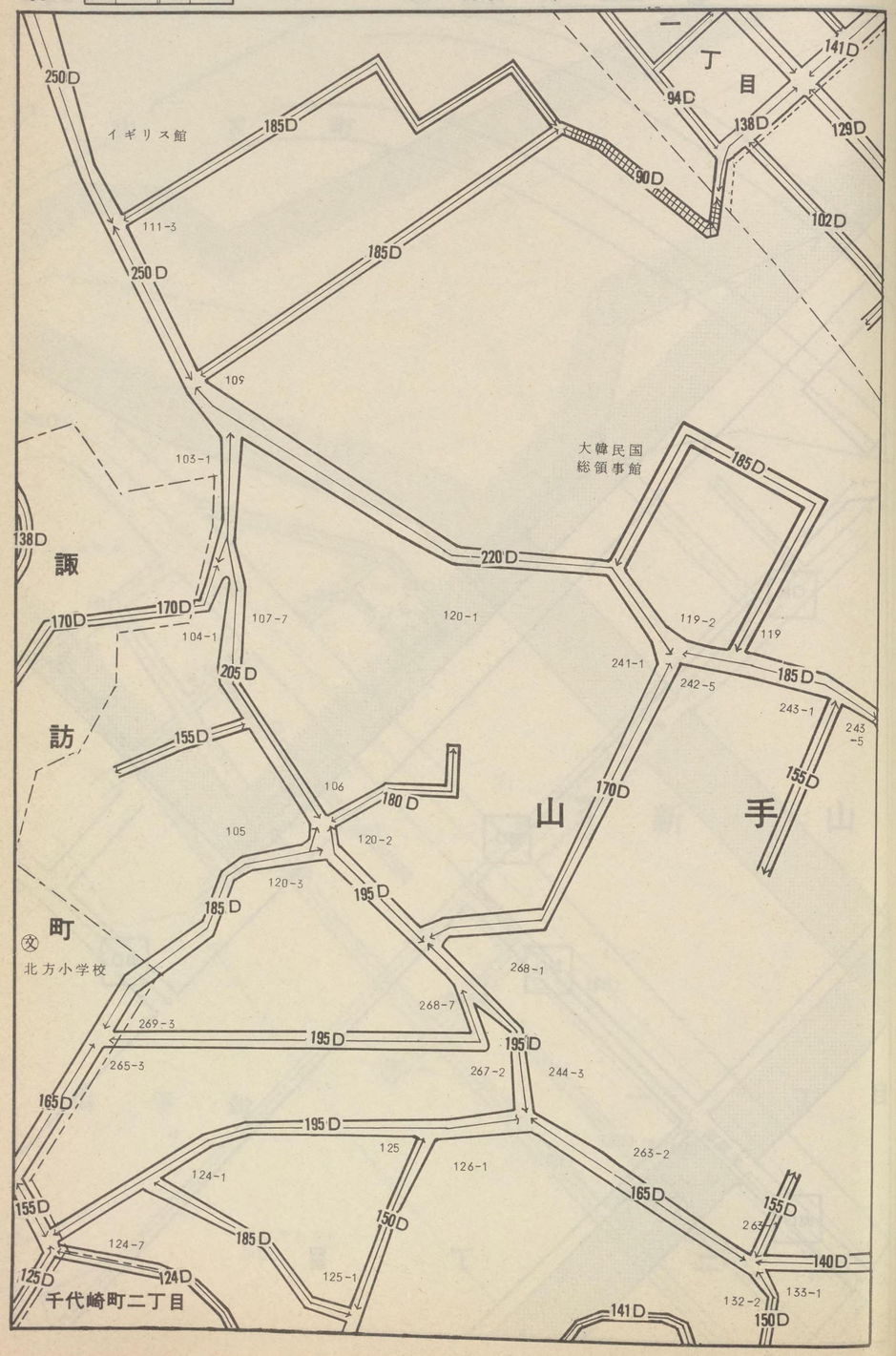

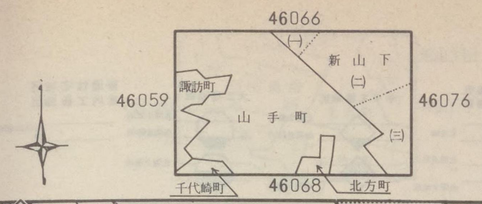

横浜中
(中区)

46067

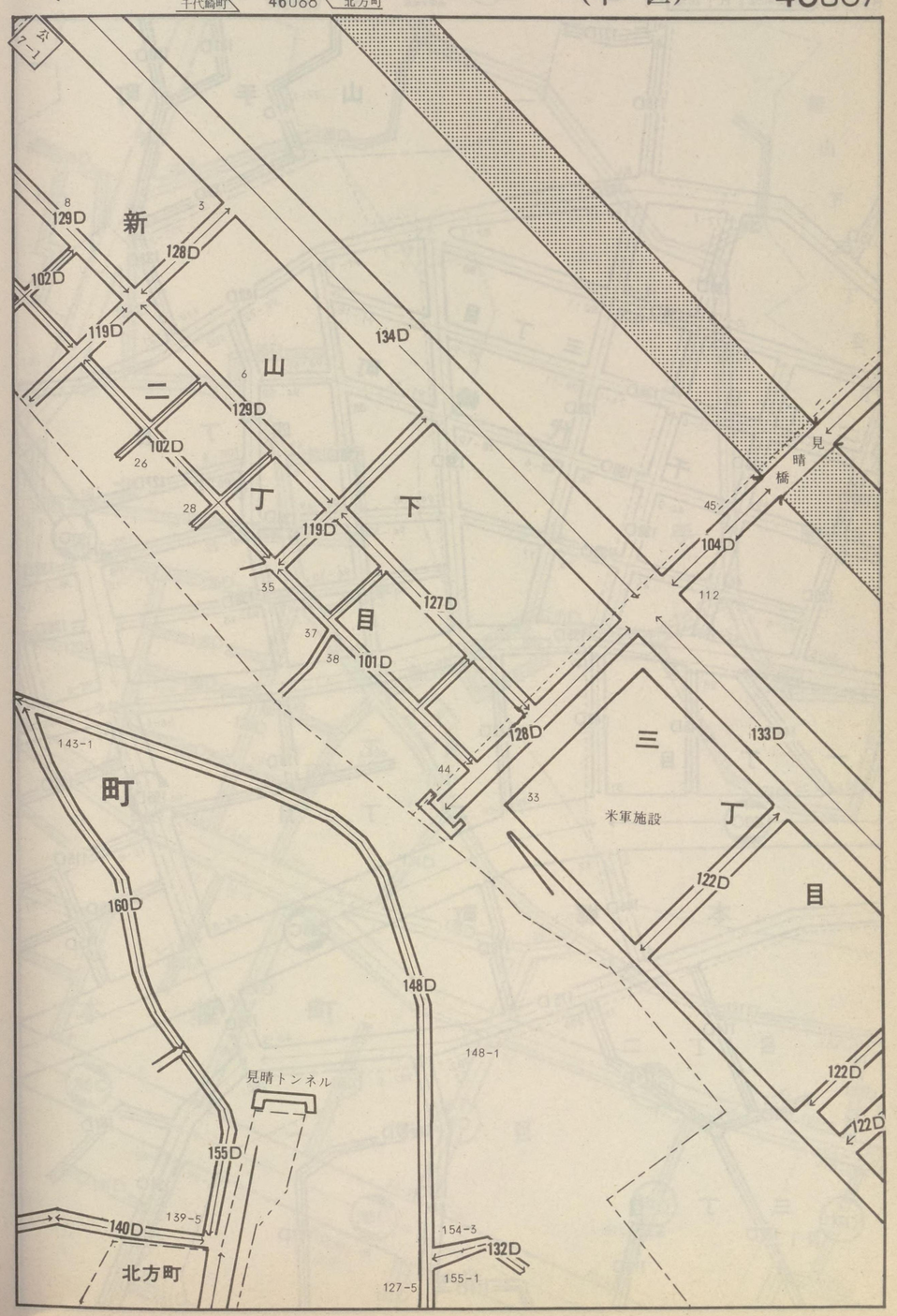

記号	借地権割合	記号	借地権割合
A	90%	E	50%
B	80%	F	40%
C	70%	G	30%
D	60%	H	20%

繁華街・高度商業地区
道路を中心として全地域
道路沿い

普通商業地区
併用住宅地区
全地域
北側道路沿い
南側全地域

中小工場地区
北側全地域
南側道路沿い
南側全地域

大工場地区
北側全地域
南側道路沿い
北側全地域

普通住宅地区
家内工業地区
無印は全地域

46068

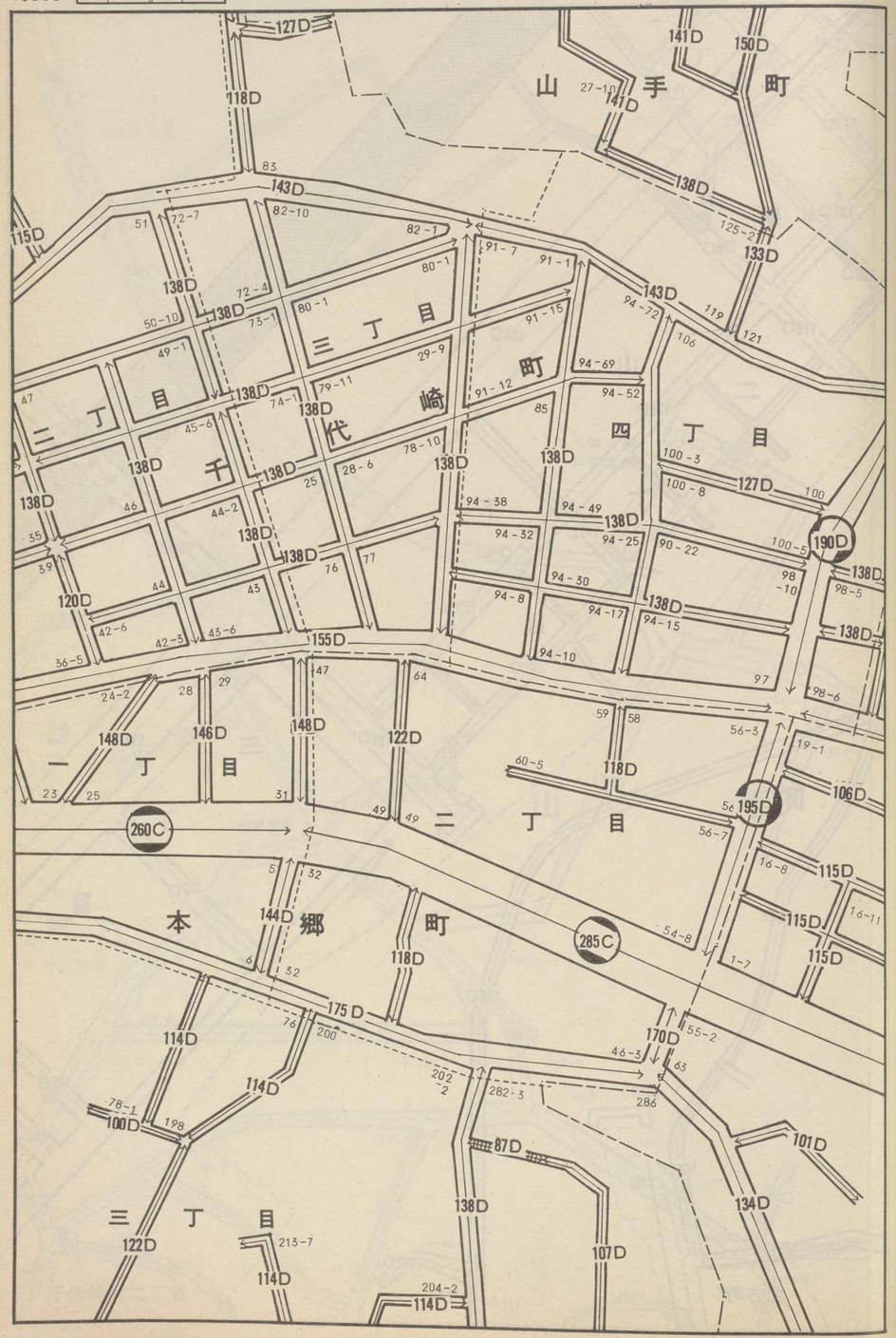

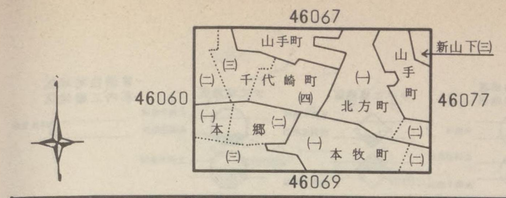

横浜中
(中区)

46068

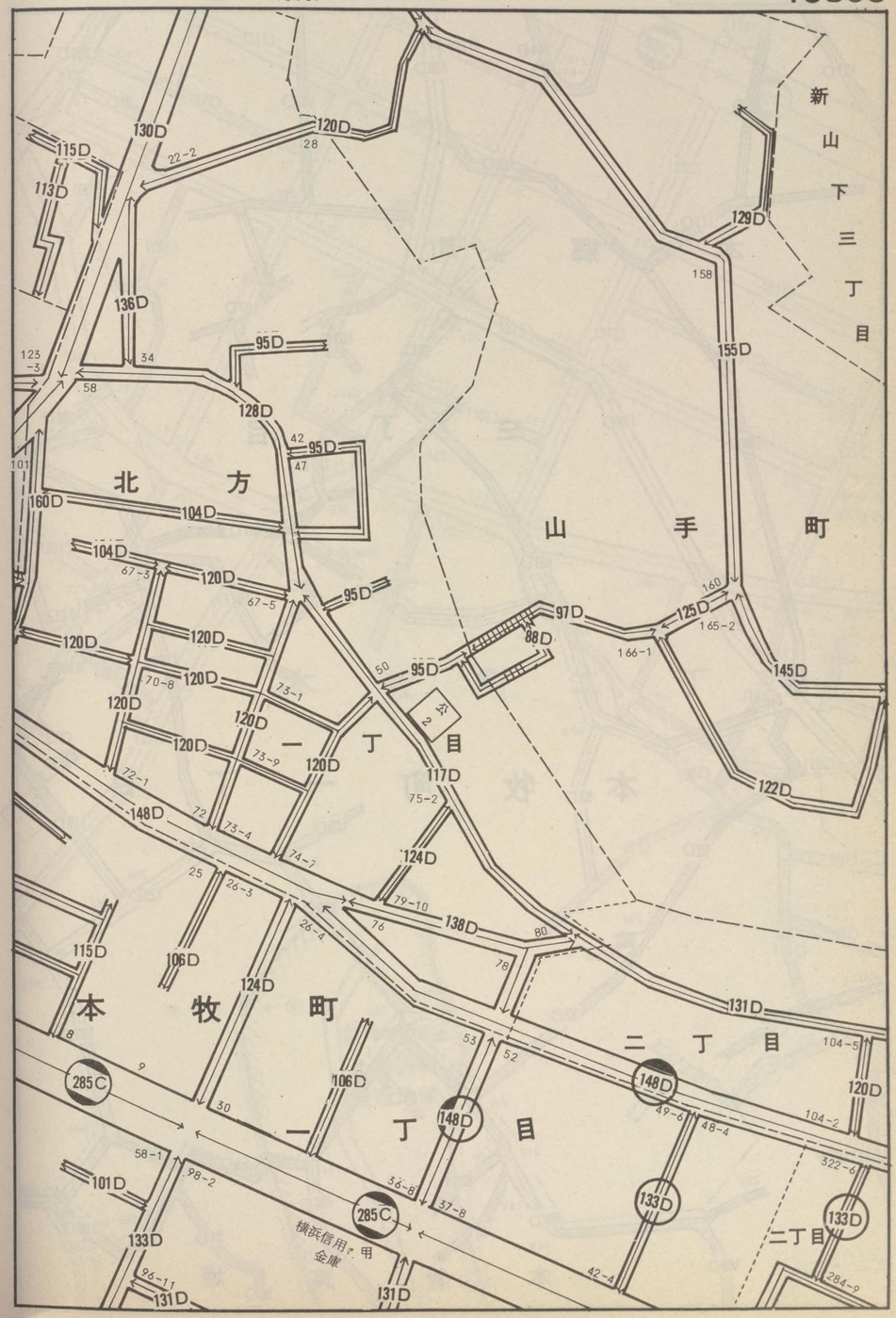

記号	借地権割合	記号	借地権割合
A	90%	E	50%
B	80%	F	40%
C	70%	G	30%
D	60%	H	20%

繁華街・高度商業地区 — 道路を中心として全地域 / 道路沿い

普通商業地区 併用住宅地区 — 全地域 / 北側道路沿い / 南側全地域

中小工場地区 — 北側全地域 / 南側道路沿い / 南側全地域

大工場地区 — 北側全地域 / 南側道路沿い / 北側全地域

普通住宅地区 家内工業地区 — 無印は全地域

46069

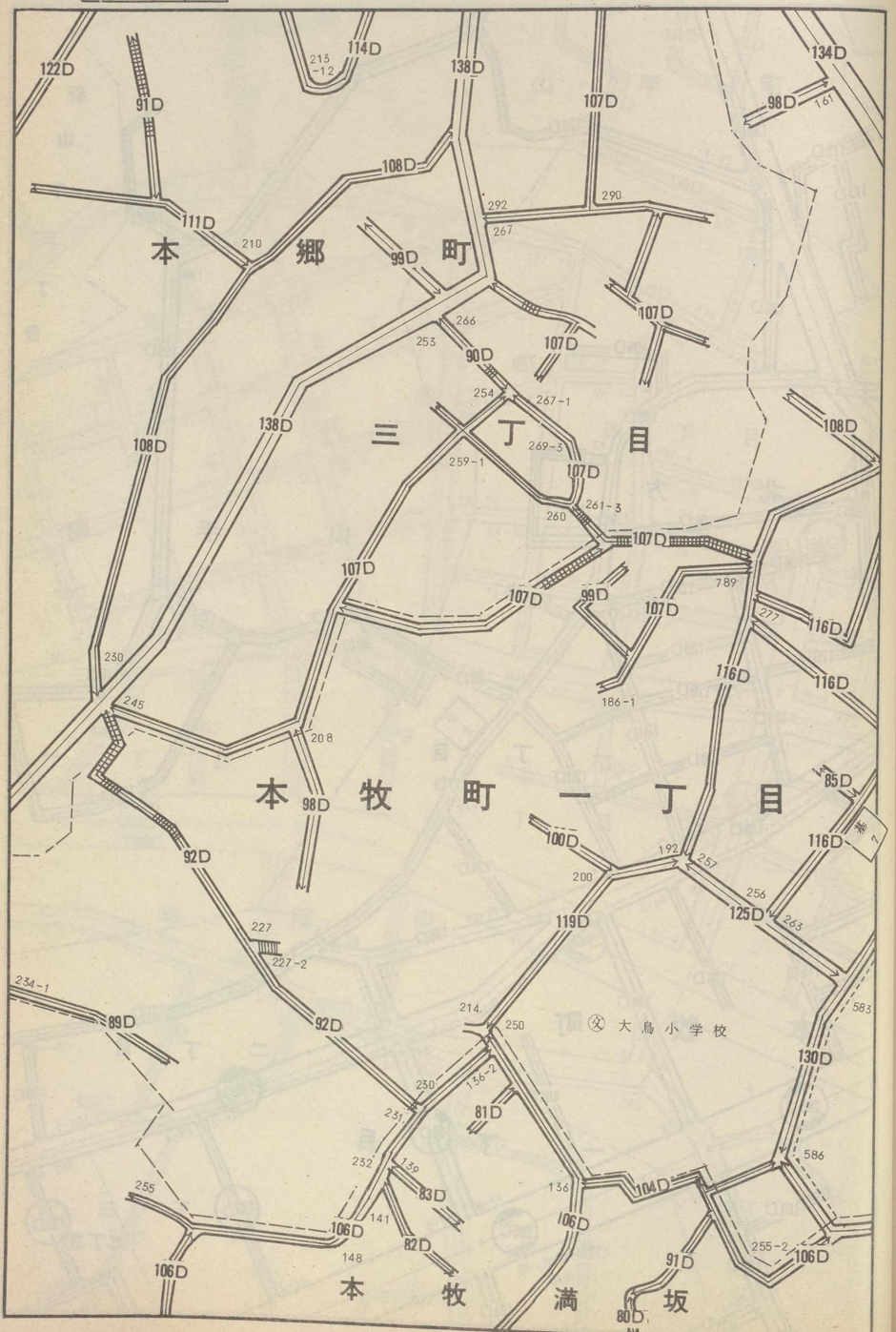

46068

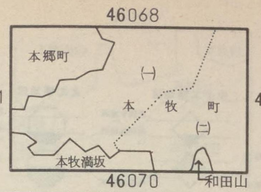

46061　46078　46070

横浜中
(中区)

46069

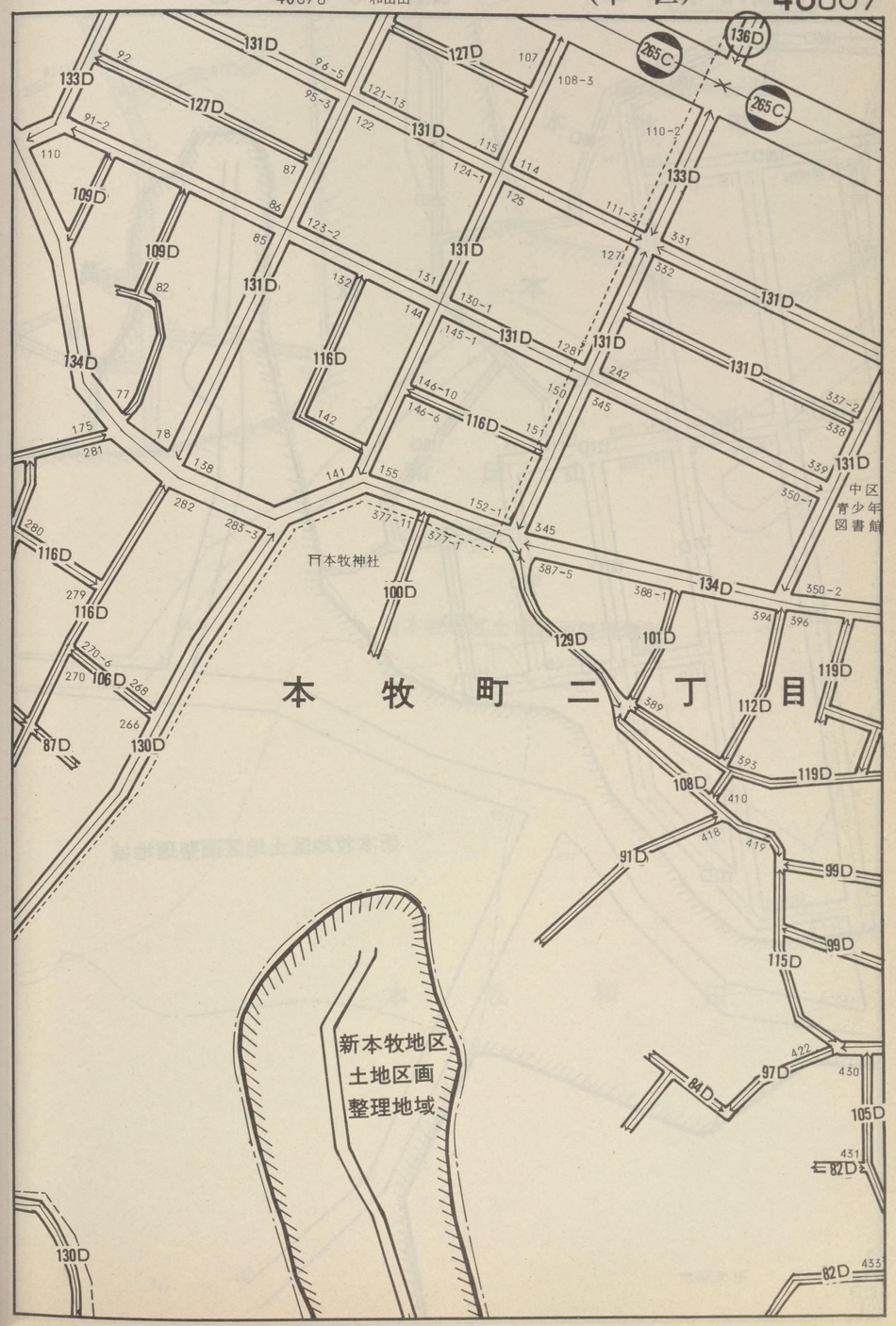

記号	借地権割合	記号	借地権割合
A	90%	E	50%
B	80%	F	40%
C	70%	G	30%
D	60%	H	20%

繁華街・高度商業地区
普通商業地区 併用住宅地区
中小工場地区
大工場地区
普通住宅地区 家内工業地区

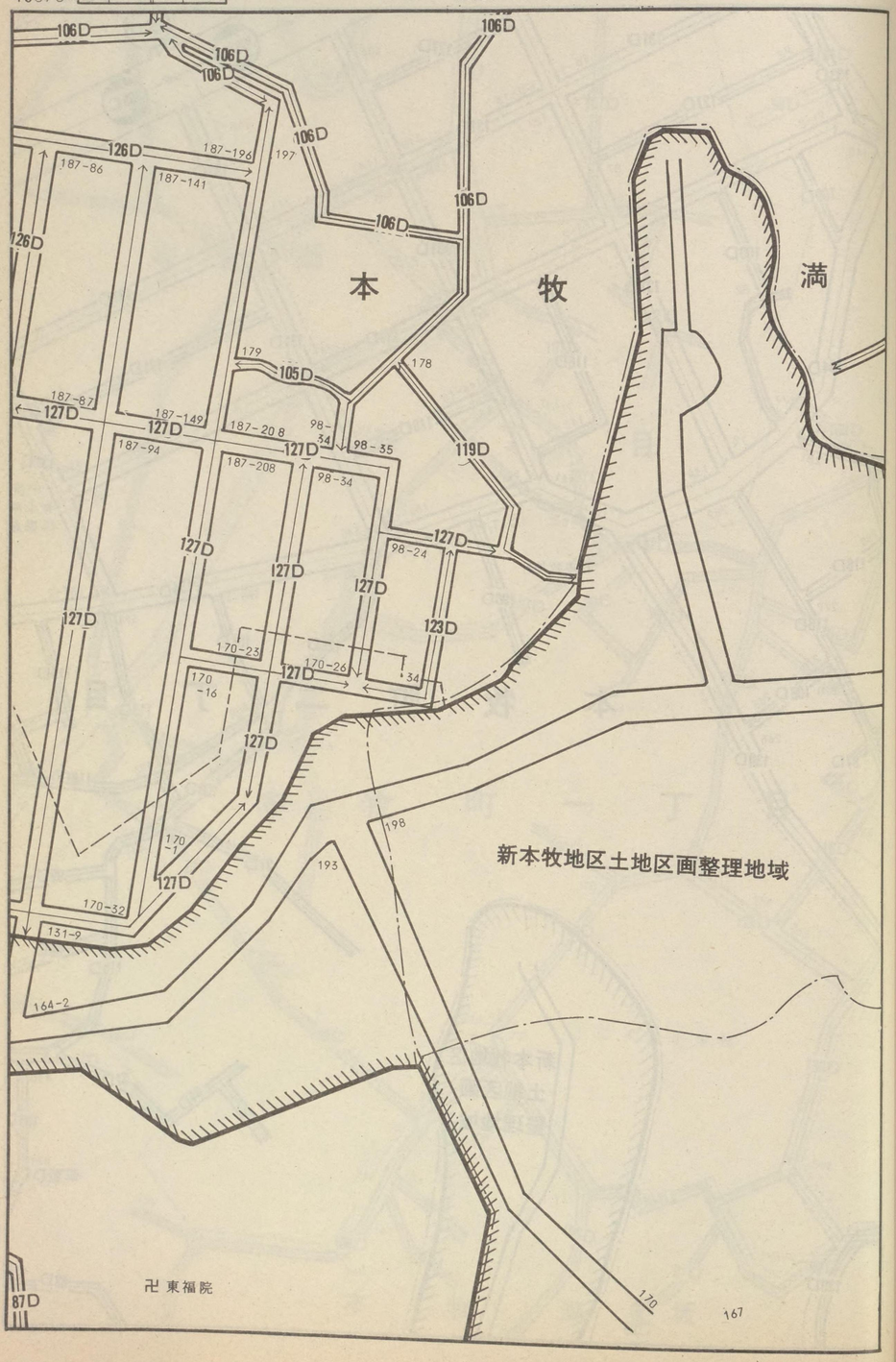

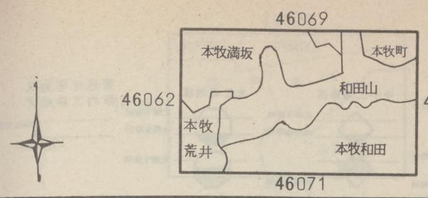

横浜中（中区）

46070

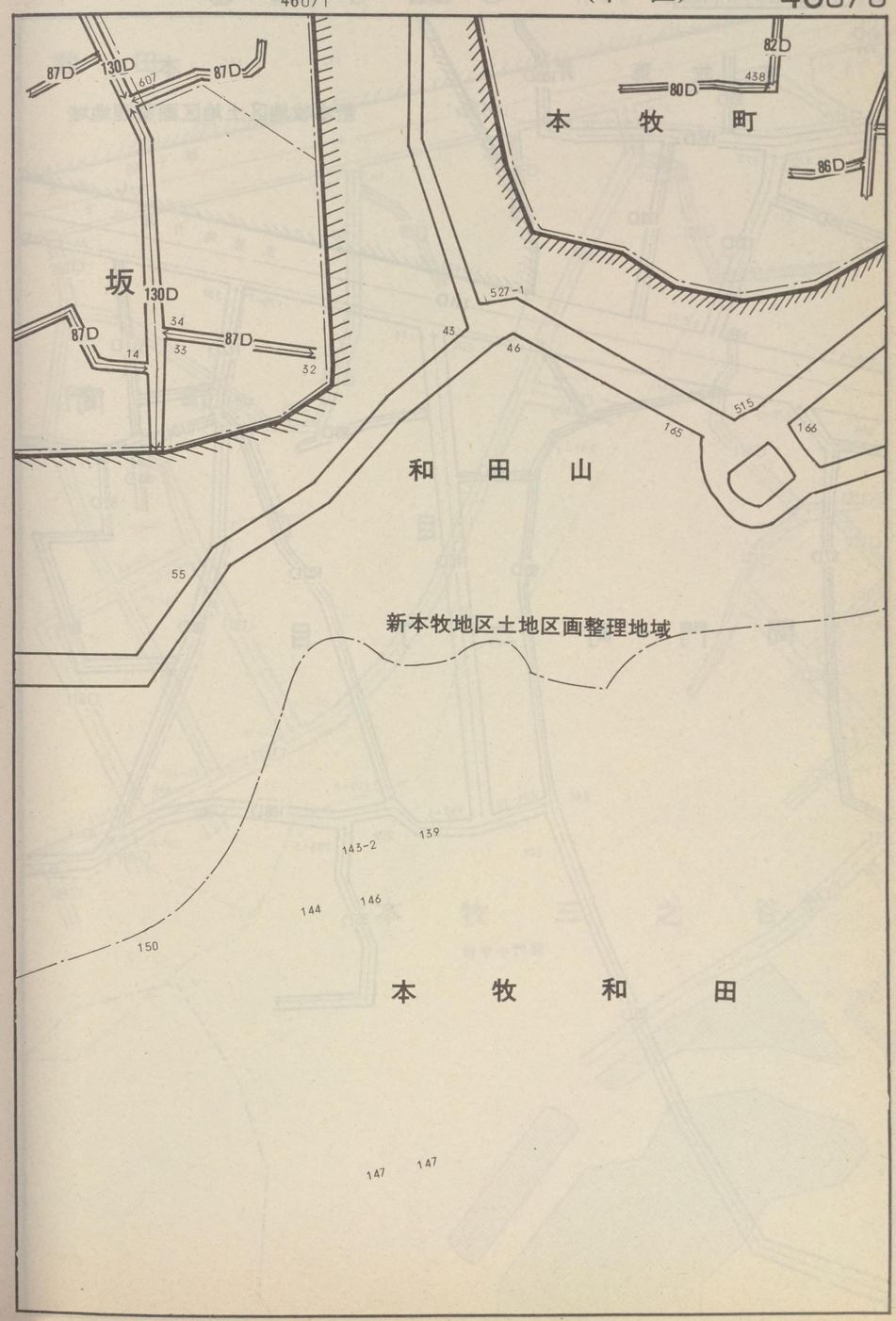

記号	借地権割合	記号	借地権割合
A	90%	E	50%
B	80%	F	40%
C	70%	G	30%
D	60%	H	20%

繁華街・高度商業地区
道路を中心として全地域
道路沿い

普通商業地区
併用住宅地区
全地域
北側道路沿い
南側全地域

中小工場地区
北側全地域
南側道路沿い
南側全地域

大工場地区
北側全地域
南側道路沿い
北側全地域

普通住宅地区
家内工業地区
無印は全地域

46071

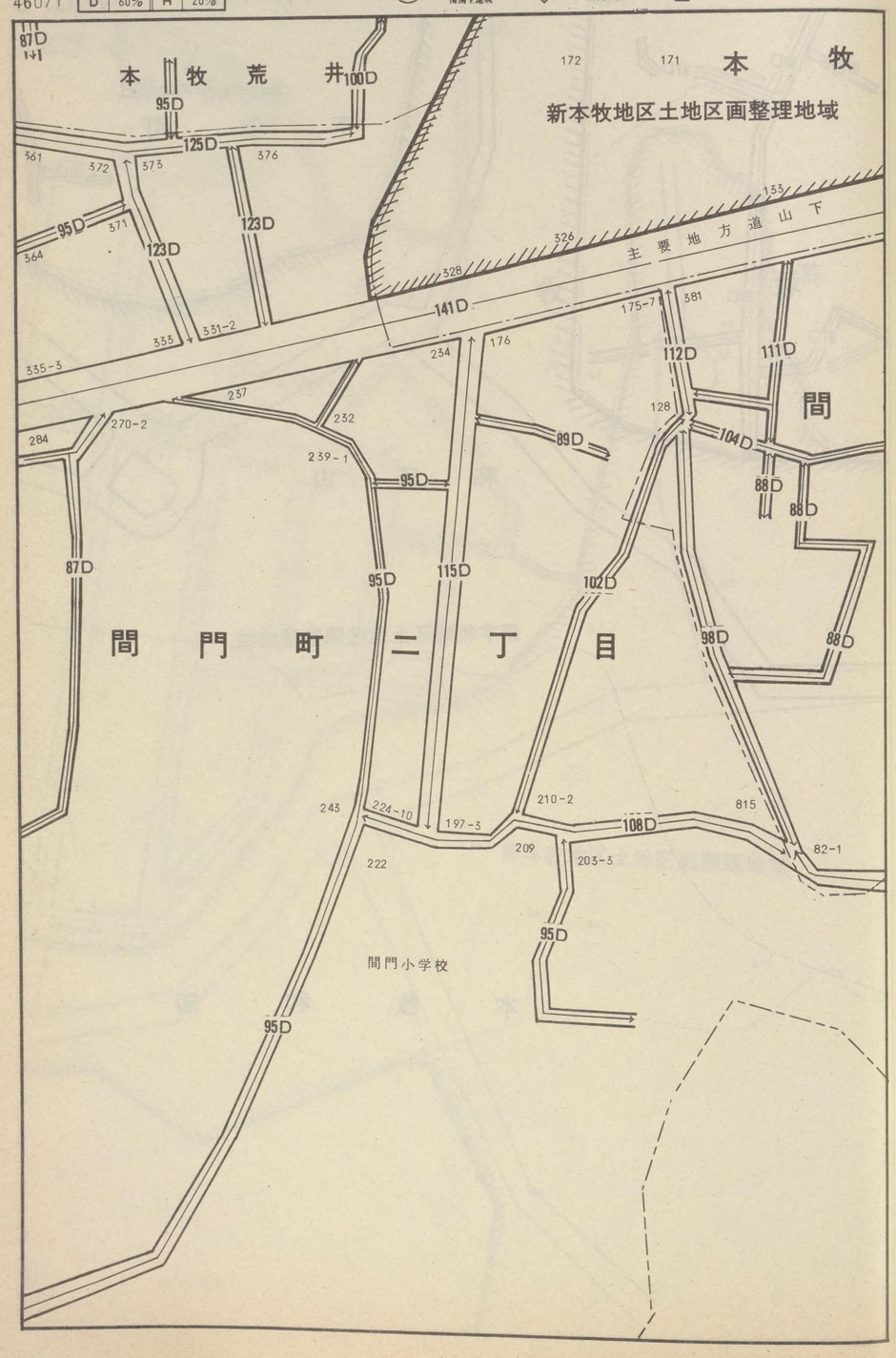

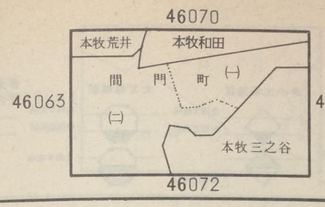

横浜中
(中区)

46071

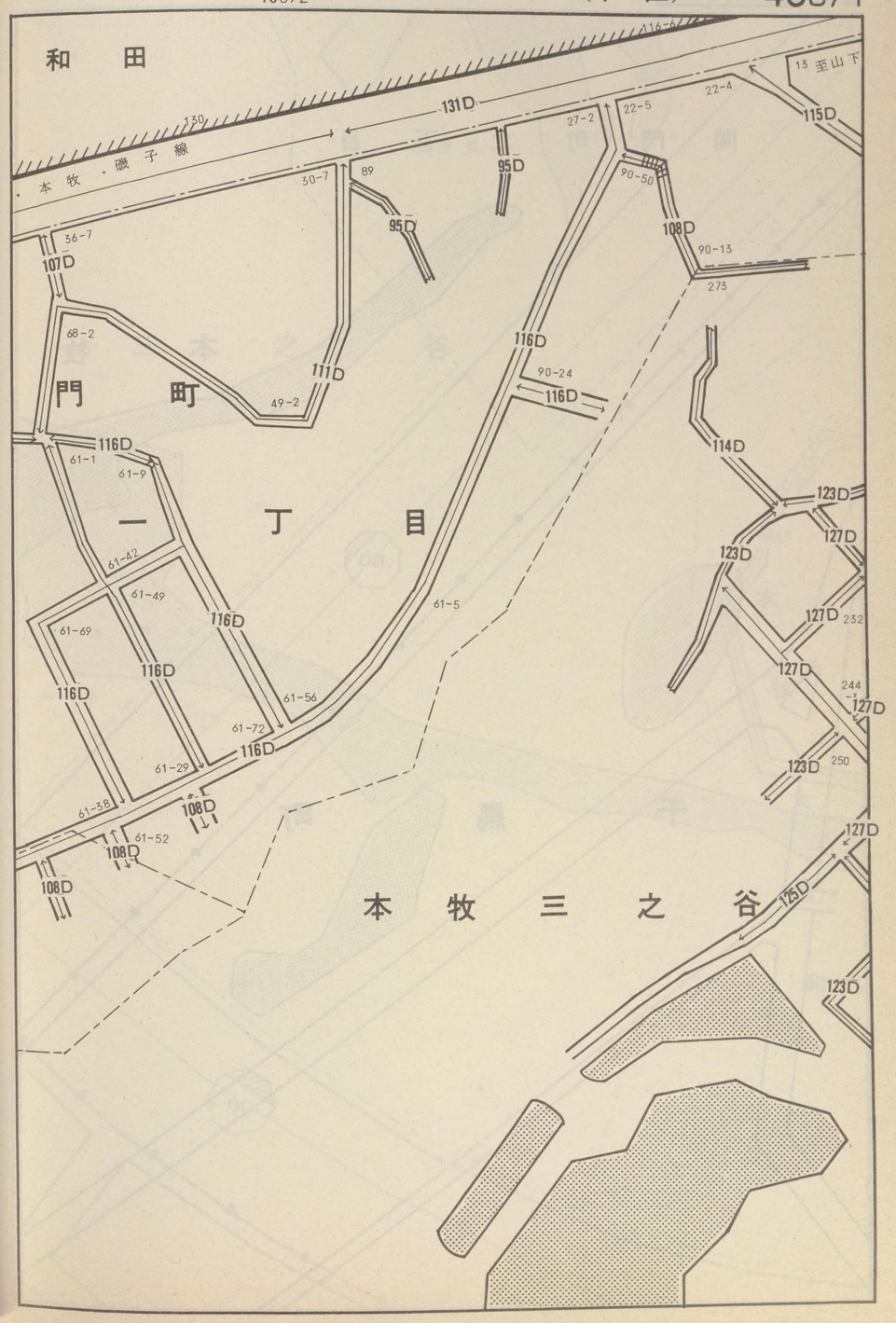

記号	借地権割合	記号	借地権割合
A	90%	E	50%
B	80%	F	40%
C	70%	G	30%
D	60%	H	20%

繁華街・高度商業地区
道路を中心として全域
道路沿い

普通商業地区
併用住宅地区
全地域
北側道路沿い
南側全地域

中小工場地区
北側全地域
南側道路沿い
南側全地域

大工場地区
北側全地域
南側道路沿い
北側全地域

普通住宅地区
家内工業地区
無印は全地域

46072

292-4

間門町二丁目

本牧

73D

本牧市民

千鳥町

7

46071

46064

46081

46073

間門町(二)

本牧三之谷

本牧大里町

千鳥町

横浜中
(中区) 46072

三渓園

293

三之谷

295

101D

本牧

公園

298-3

大里町

298-2

73D

記号	借地権割合	記号	借地権割合
A	90%	E	50%
B	80%	F	40%
C	70%	G	30%
D	60%	H	20%

繁華街・高度商業地区
道路を中心として全地域
道路沿い

普通商業地区
併用住宅地区
全地域
北側道路沿い
南側全地域

中小工場地区
北側全地域
南側道路沿い
南側全地域

大工場地区
北側全地域
南側道路沿い
北側全地域

普通住宅地区
家内工業地区
無印は全地域

46073

千

46072

千　鳥　町

46082

横浜中
（中区）

46073

13D

鳥

町

日本石油根岸製油所

記号	借地権割合	記号	借地権割合
A	90%	E	50%
B	80%	F	40%
C	70%	G	30%
D	60%	H	20%

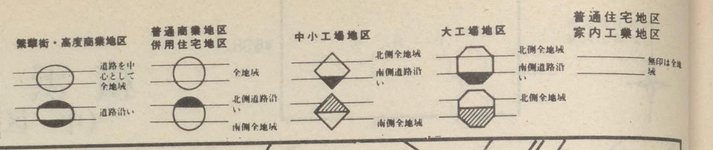

46074

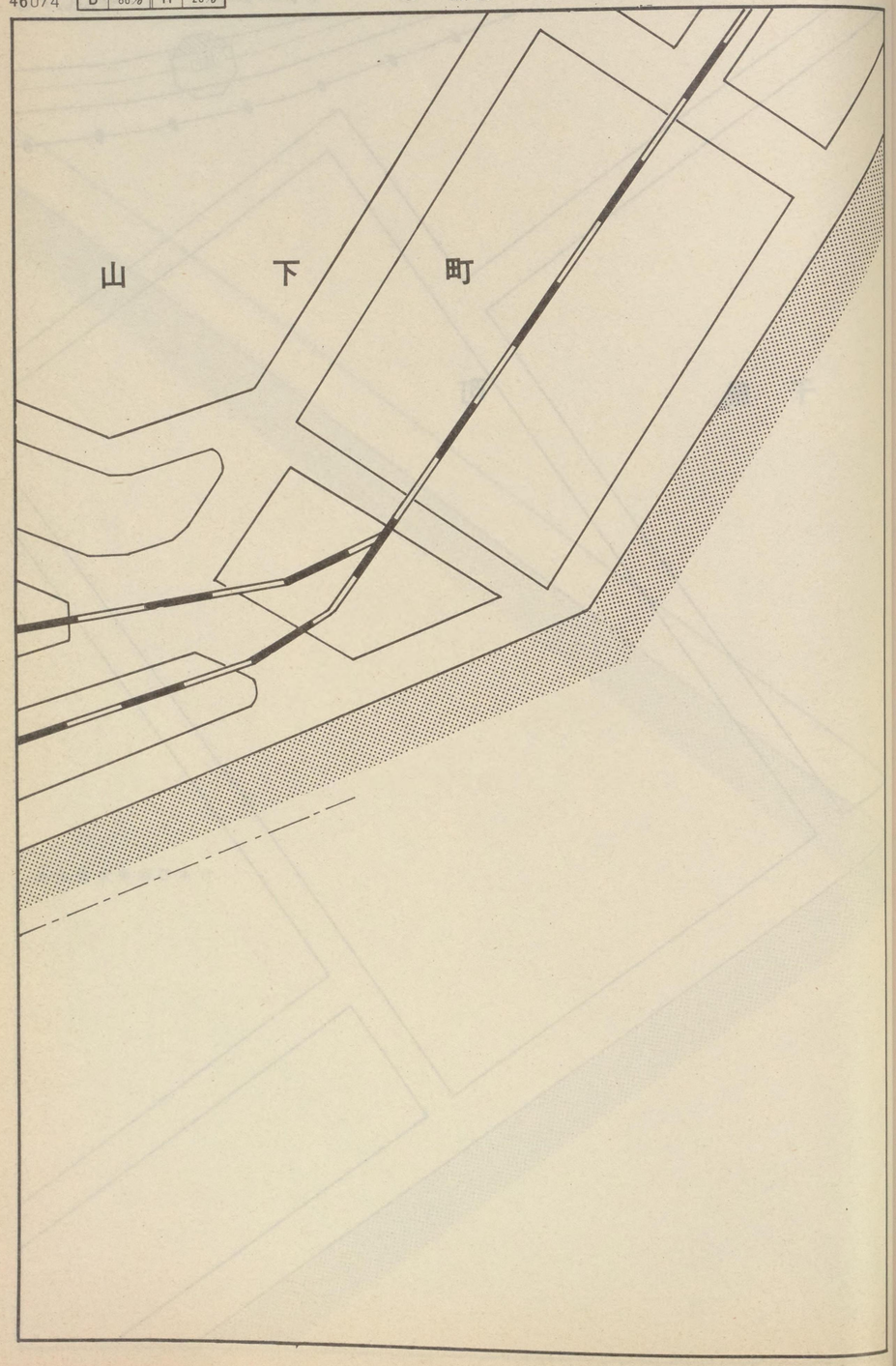

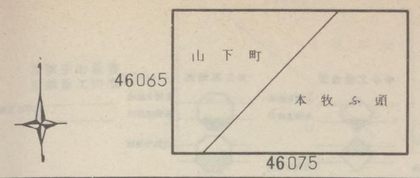

横浜中
（中　区）

46074

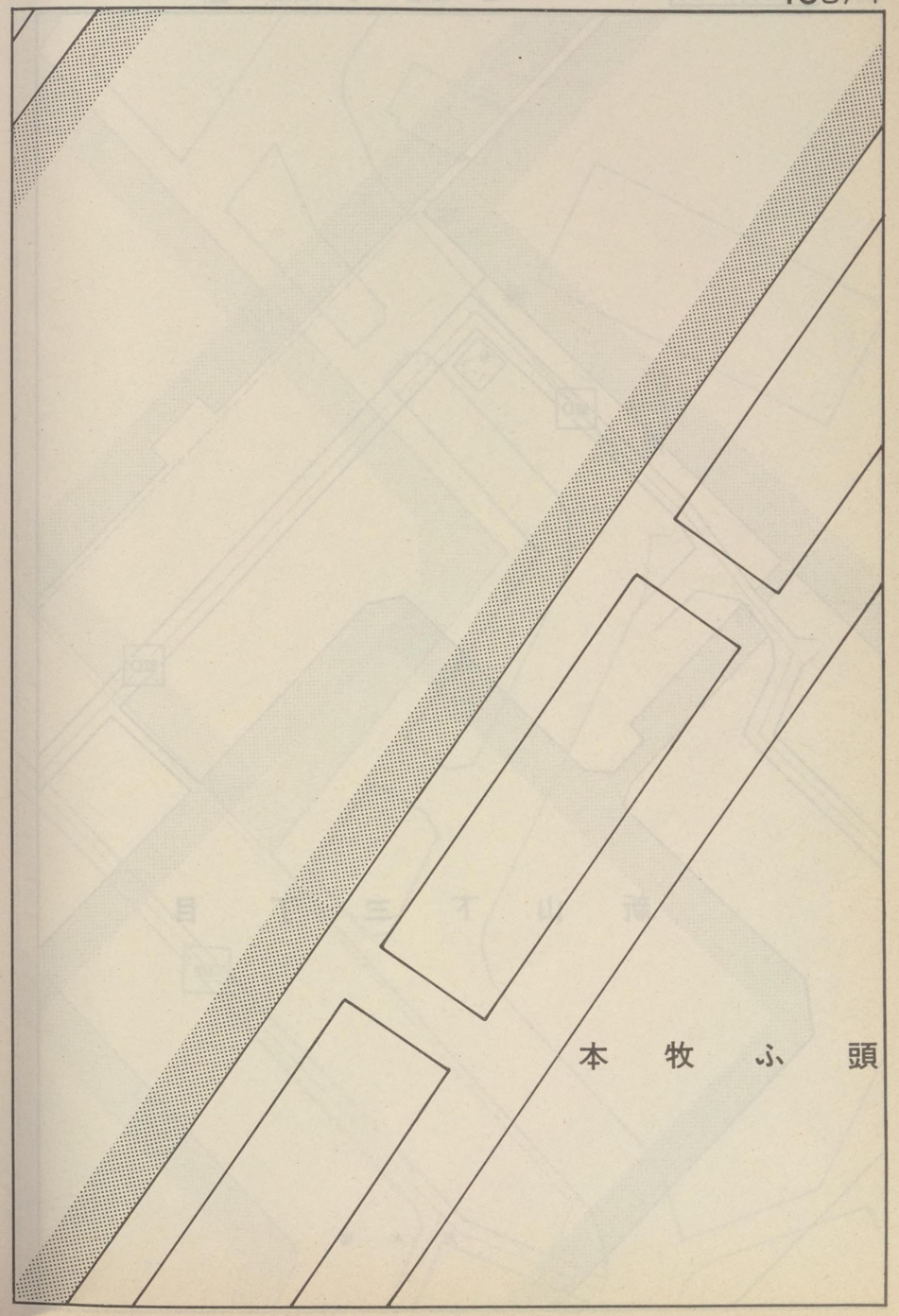

記号	借地権割合	記号	借地権割合
A	90%	E	50%
B	80%	F	40%
C	70%	G	30%
D	60%	H	20%

繁華街・高度商業地区
道路を中心として全地域
道路沿い

普通商業地区
併用住宅地区
全地域
北側道路沿い
南側全地域

中小工場地区
北側全地域
南側道路沿い
南側全地域

大工場地区
北側全地域
南側道路沿い
北側全地域

普通住宅地区
家内工業地区
無印は全地域

46075

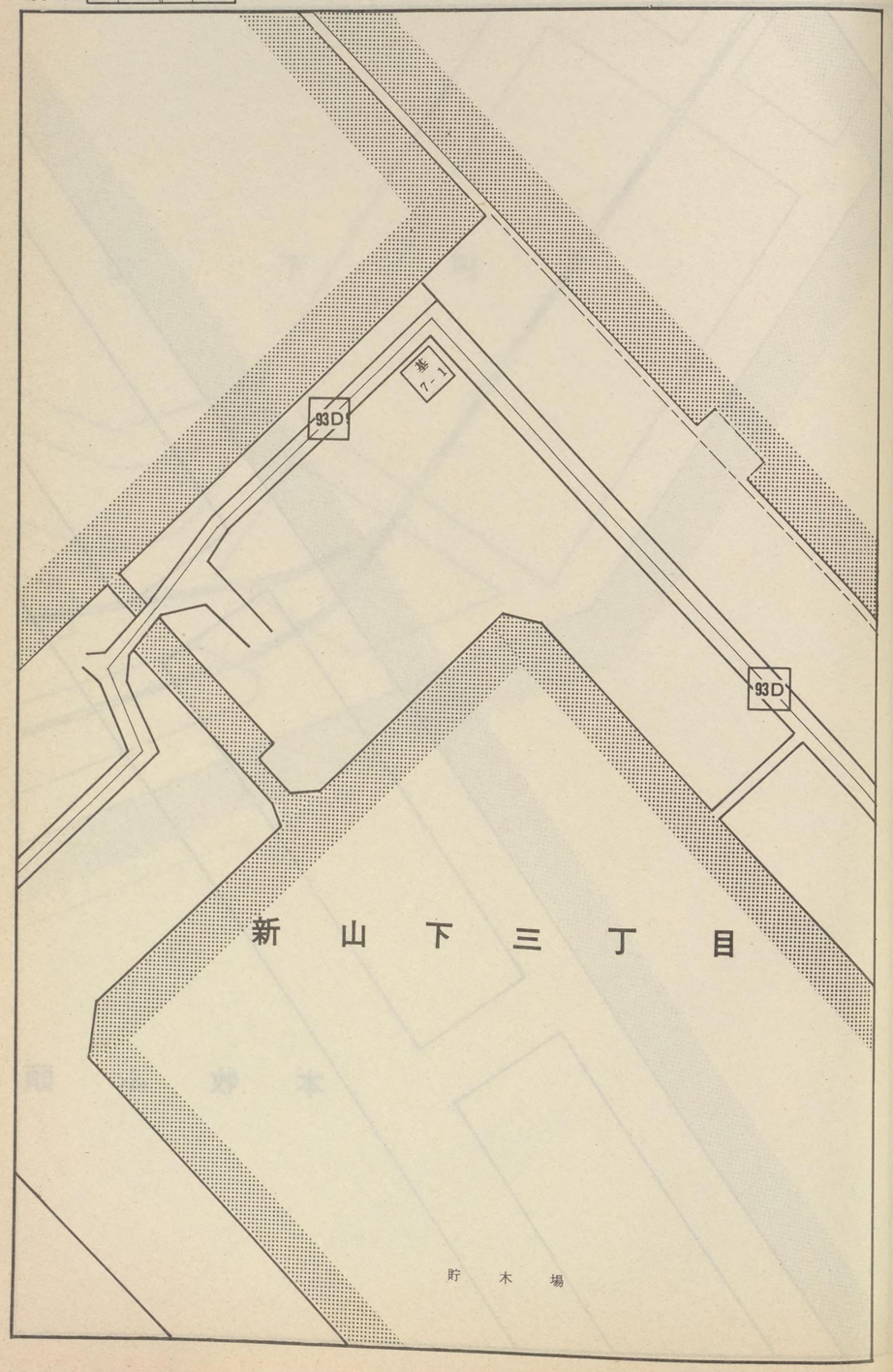

46074
46066
本牧ふ頭
新山下(三)
46076

横浜中
（中区）
46075

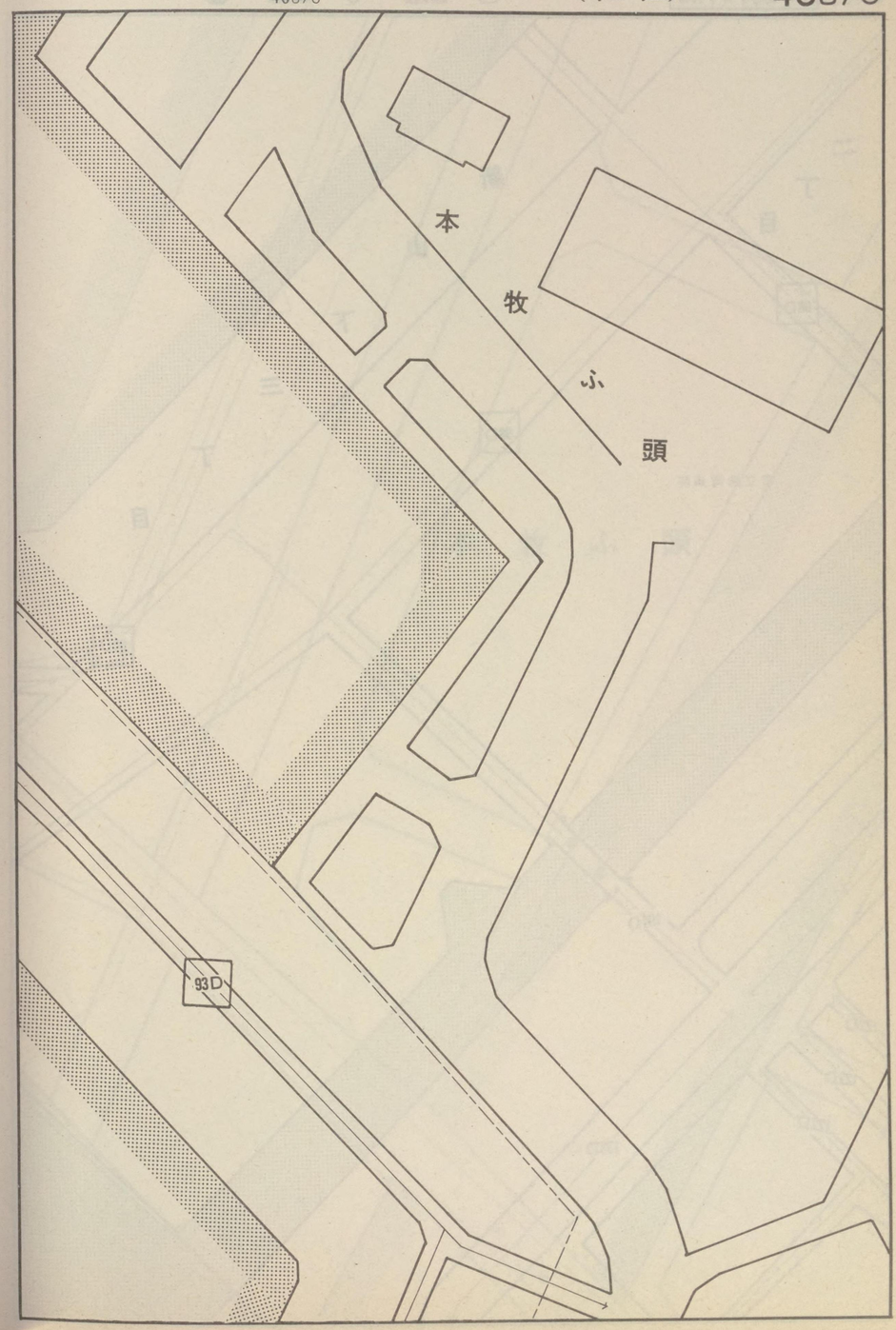

記号	借地権割合	記号	借地権割合
A	90%	E	50%
B	80%	F	40%
C	70%	G	30%
D	60%	H	20%

繁華街・高度商業地区
道路を中心として全地域
道路沿い

普通商業地区
併用住宅地区
全地域
北側道路沿い
南側全地域

中小工場地区
北側全地域
南側道路沿い
南側全地域

大工場地区
北側全地域
南側道路沿い
北側全地域

普通住宅地区
家内工業地区
無印は全地域

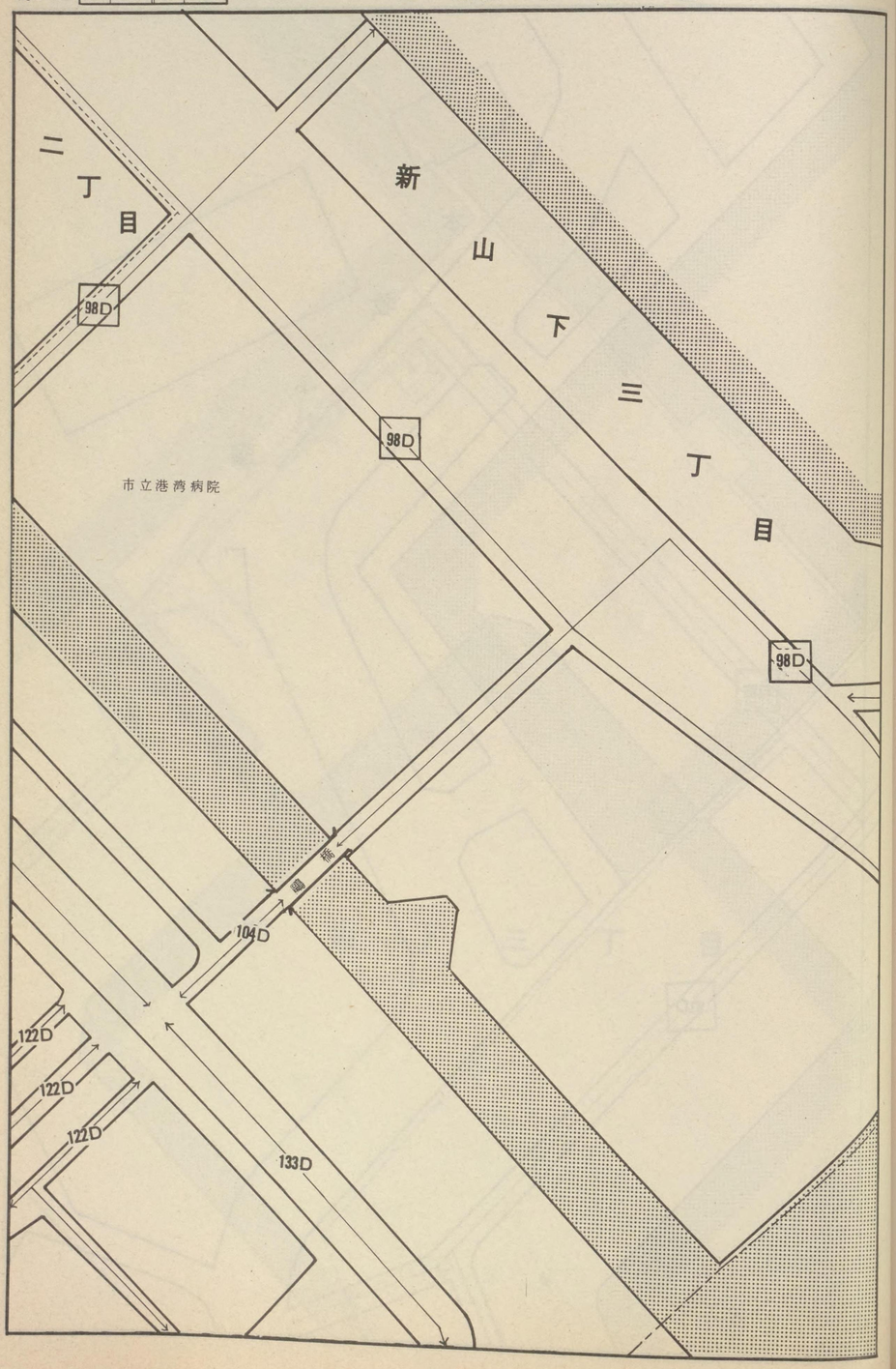

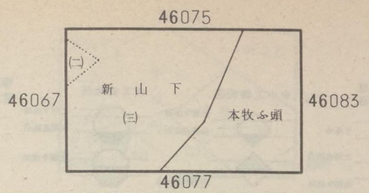

横浜中
(中区)

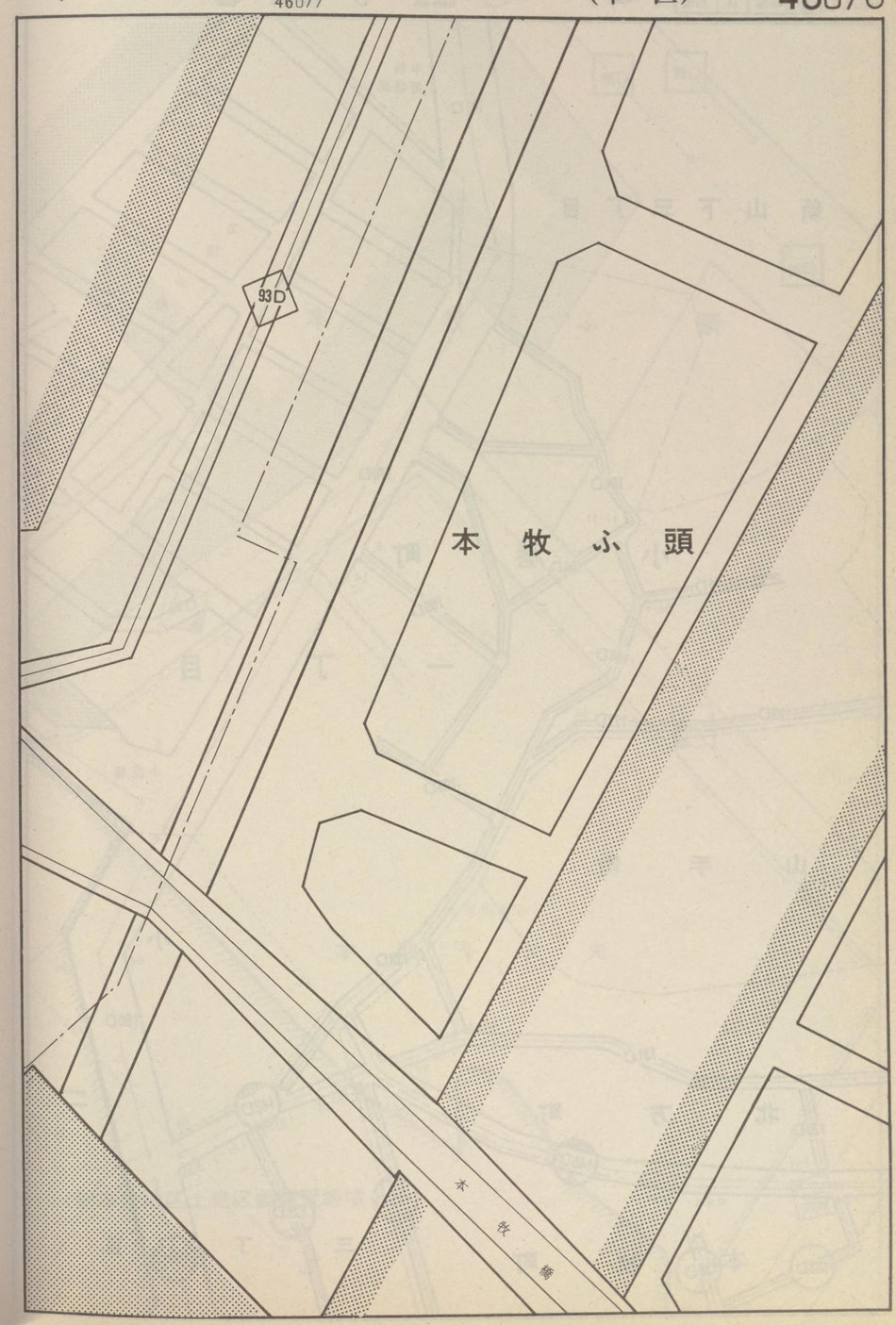

記号	借地権割合	記号	借地権割合
A	90%	E	50%
B	80%	F	40%
C	70%	G	30%
D	60%	H	20%

繁華街・高度商業地区
道路を中心として全地域
道路沿い

普通商業地区
併用住宅地区
全地域
北側道路沿い
南側全地域

中小工場地区
北側全地域
南側道路沿い
南側全地域

大工場地区
北側全地域
南側道路沿い
北側全地域

普通住宅地区
家内工業地区
無印は全地域

46077

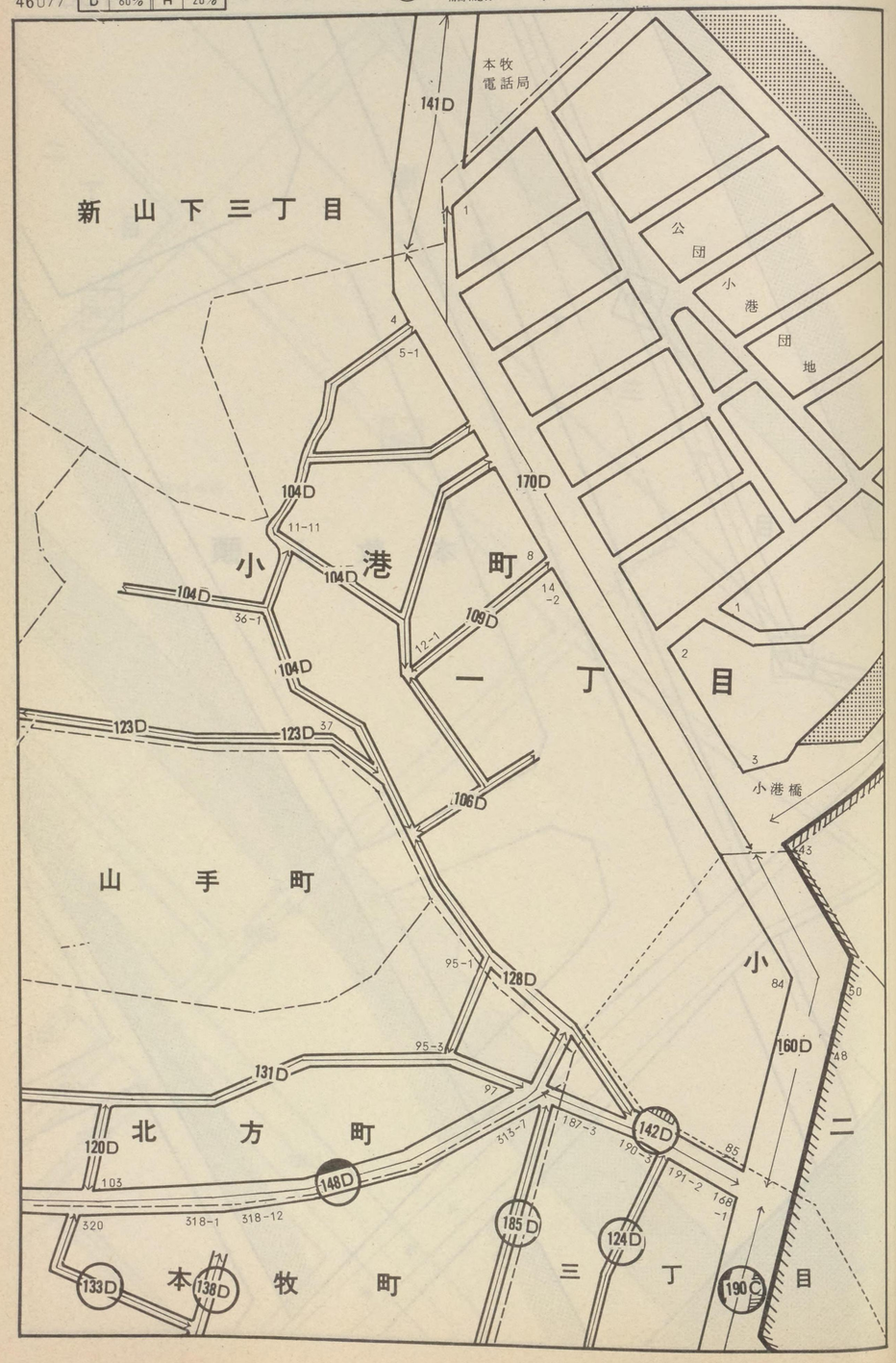

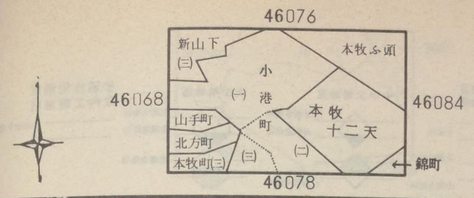

横浜中
(中区)

46077

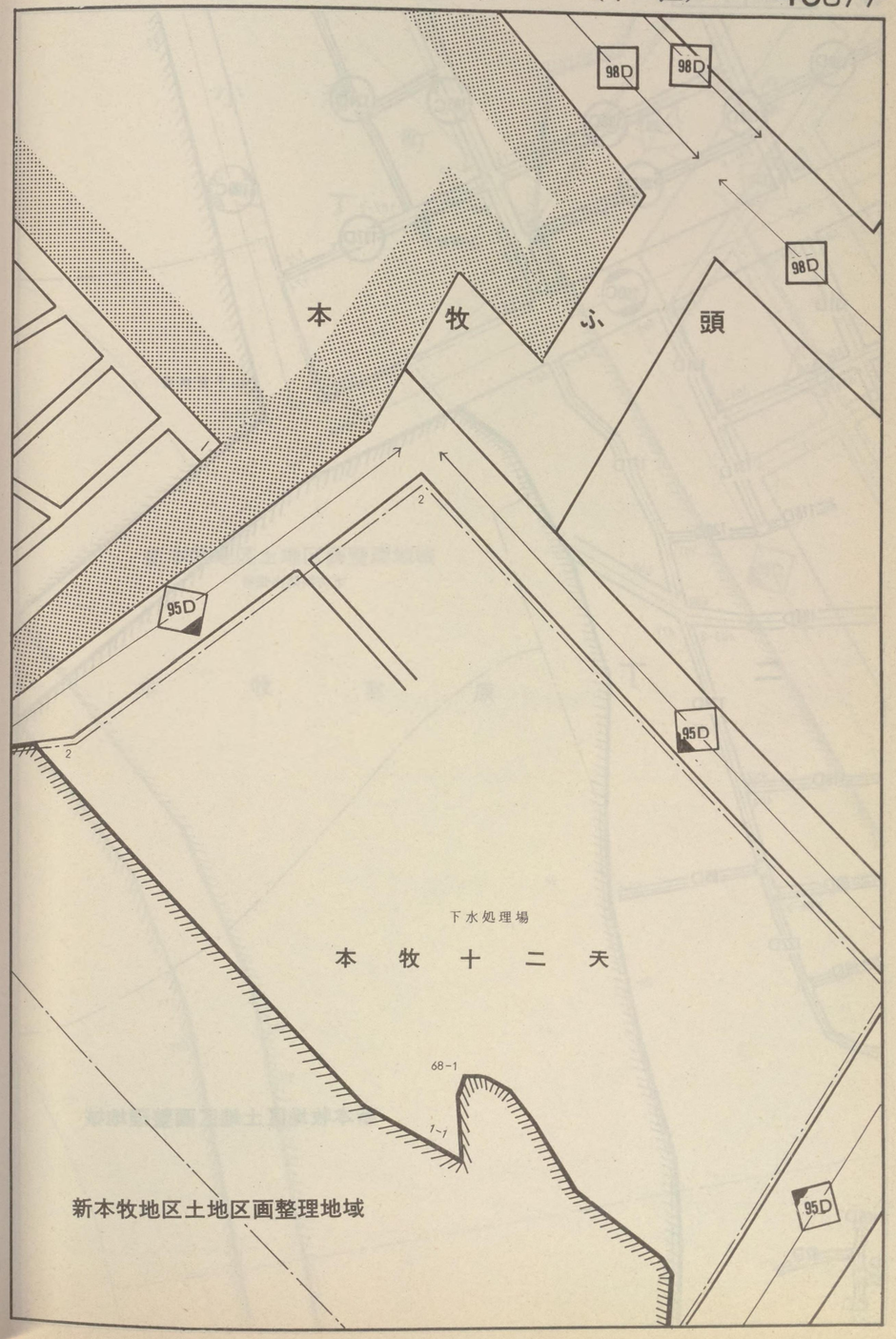

記号	借地権割合	記号	借地権割合
A	90%	E	50%
B	80%	F	40%
C	70%	G	30%
D	60%	H	20%

繁華街・高度商業地区
道路を中心として全地域
道路沿い

普通商業地区
併用住宅地区
全地域
北側道路沿い
南側全地域

中小工場地区
北側全地域
南側道路沿い
南側全地域

大工場地区
北側全地域
南側道路沿い
北側全地域

普通住宅地区
家内工業地区
無印は全地域

46078

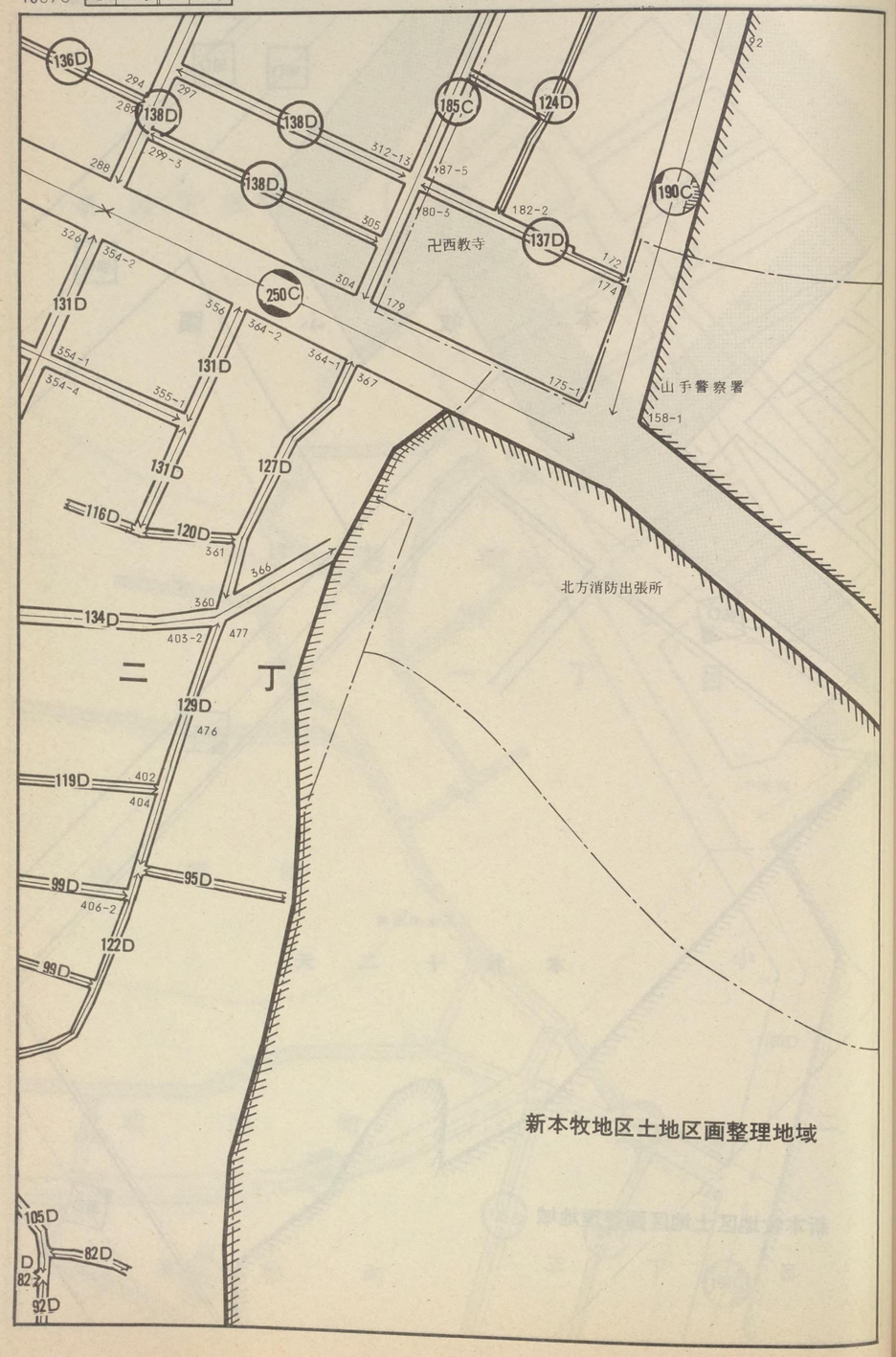

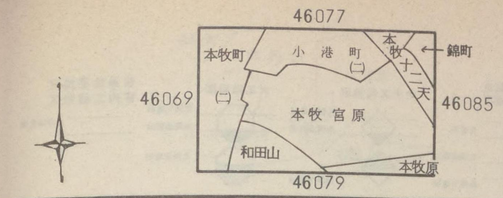

横浜中
(中 区)

46078

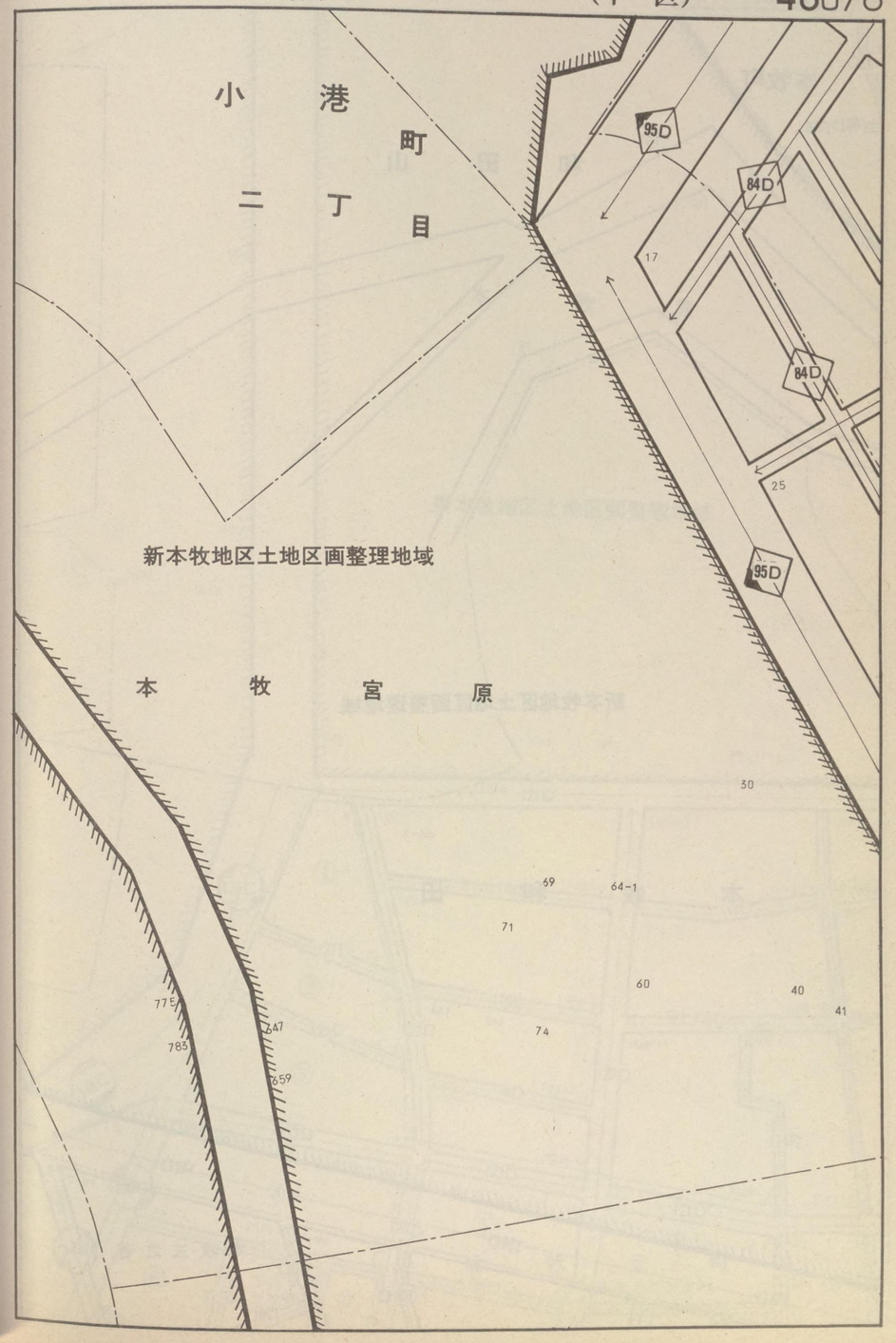

記号	借地権割合	記号	借地権割合
A	90%	E	50%
B	80%	F	40%
C	70%	G	30%
D	60%	H	20%

繁華街・高度商業地区
道路を中心として全地域
道路沿い

普通商業地区
併用住宅地区
全地域
北側道路沿い
南側全地域

中小工場地区
北側全地域
南側道路沿い
南側全地域

大工場地区
北側全地域
南側道路沿い
北側全地域

普通住宅地区
家内工業地区
無印は全地域

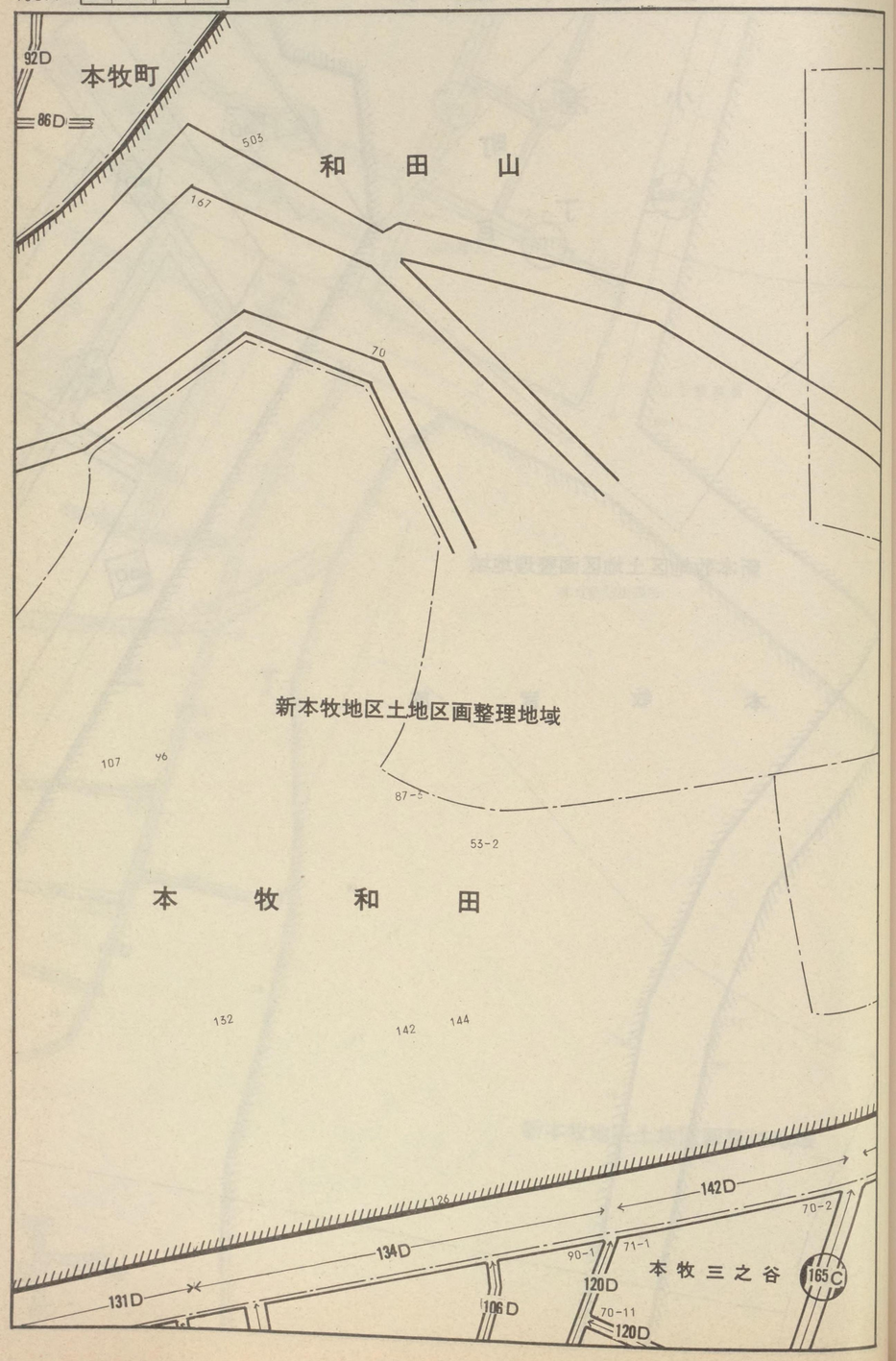

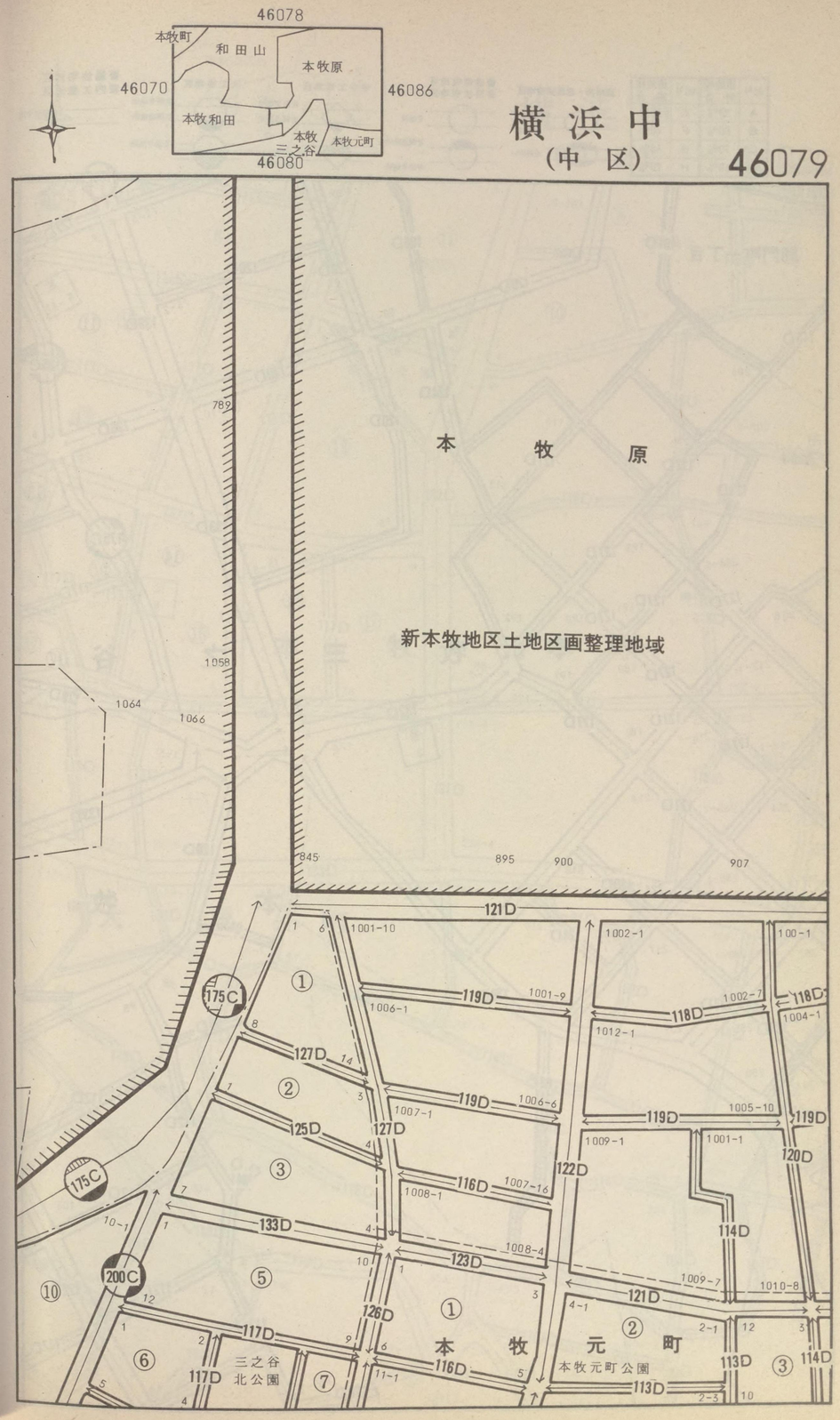

横浜中
(中区)

記号	借地権割合	記号	借地権割合
A	90%	E	50%
B	80%	F	40%
C	70%	G	30%
D	60%	H	20%

繁華街・高度商業地区
道路を中心として全地域
道路沿い

普通商業地区
併用住宅地区
全地域
北側道路沿い
南側全地域

中小工場地区
北側全地域
南側道路沿い
南側全地域

大工場地区
北側全地域
南側道路沿い
北側全地域

普通住宅地区
家内工業地区
無印は全地域

46080

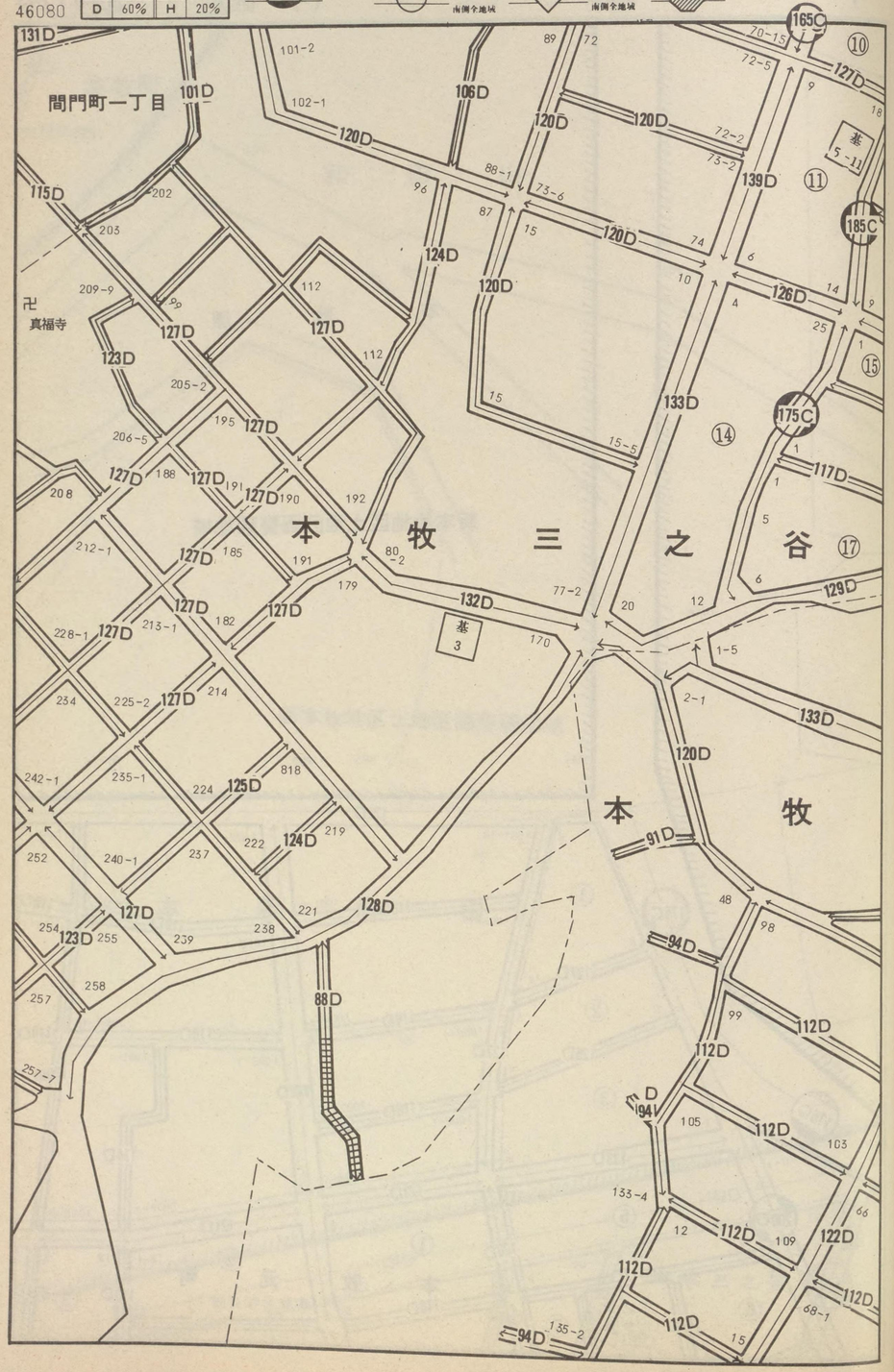

46079

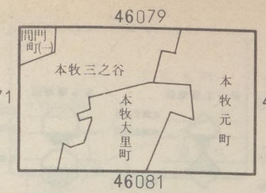

46071　46087

46081

横浜中
（中区）

46080

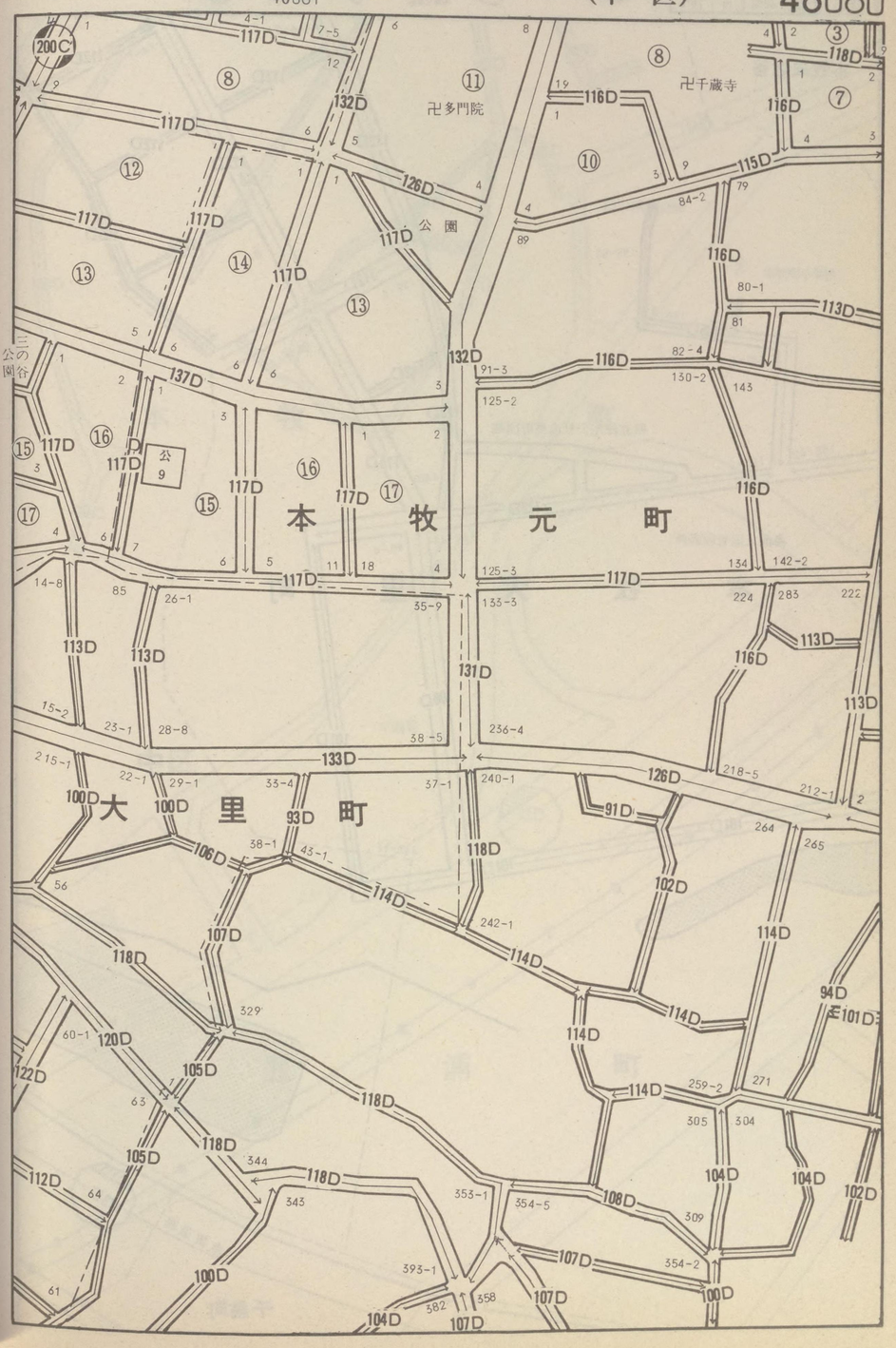

記号	借地権割合	記号	借地権割合
A	90%	E	50%
B	80%	F	40%
C	70%	G	30%
D	60%	H	20%

繁華街・高度商業地区
道路を中心として全地域
道路沿い

普通商業地区
併用住宅地区
全地域
北側道路沿い
南側全地域

中小工場地区
北側全地域
南側道路沿い
南側全地域

大工場地区
北側全地域
南側道路沿い
北側全地域

普通住宅地区
家内工業地区
無印は全地域

46081

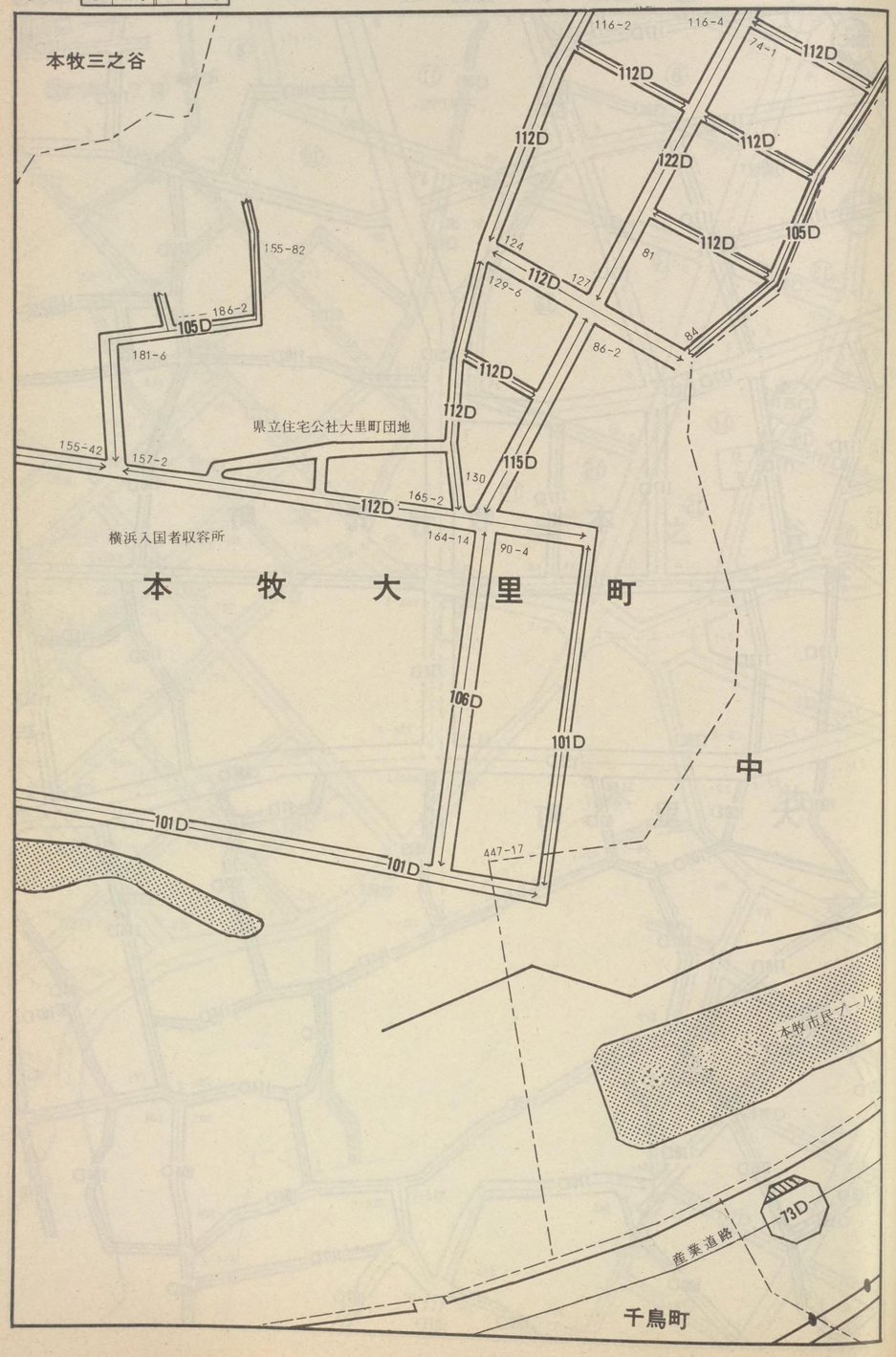

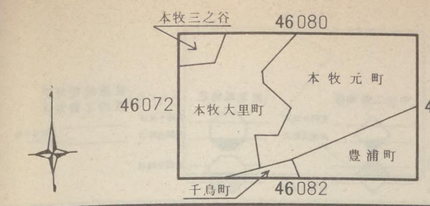

横浜中
(中区)

46081

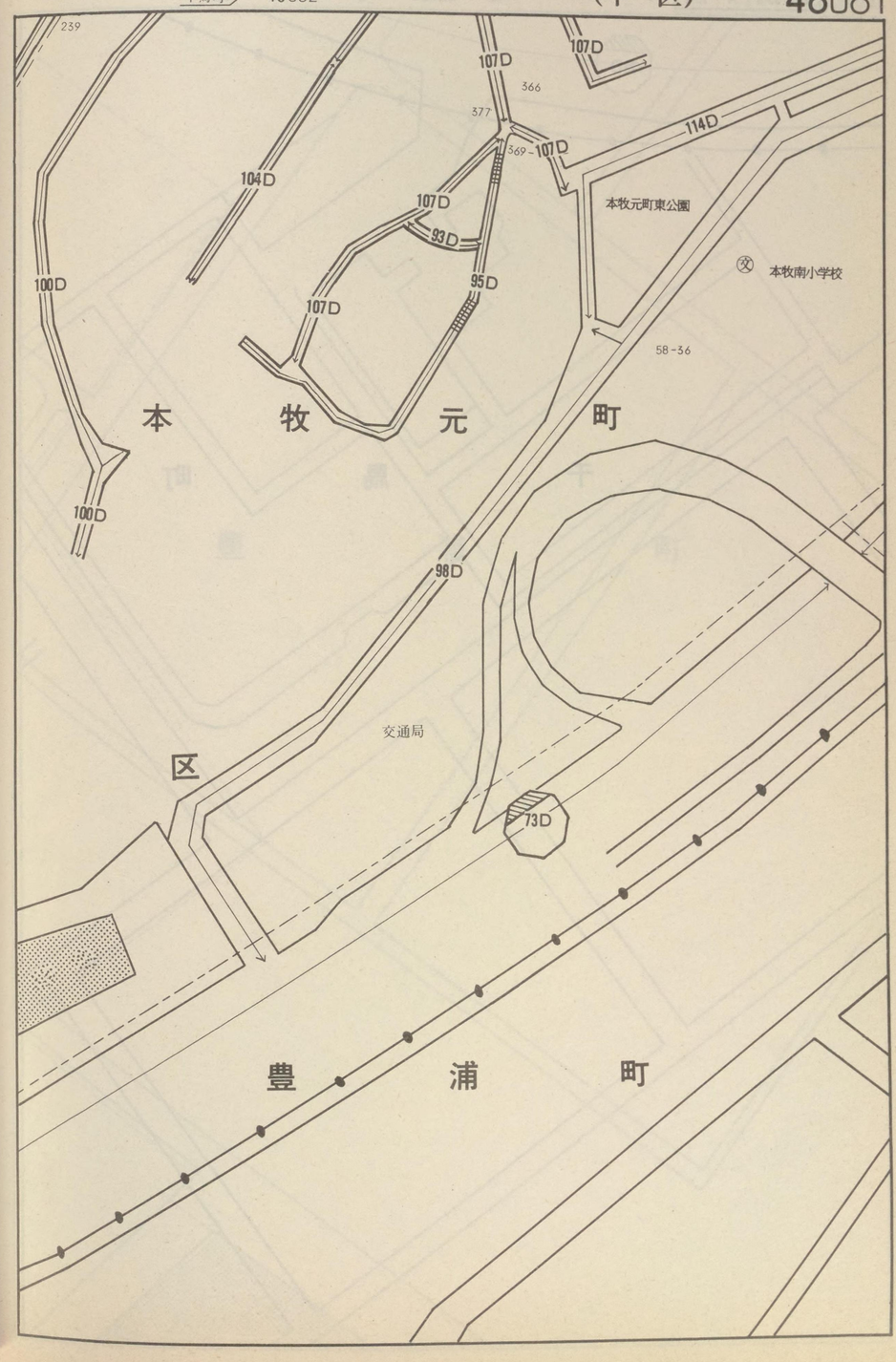

記号	借地権割合	記号	借地権割合
A	90%	E	50%
B	80%	F	40%
C	70%	G	30%
D	60%	H	20%

繁華街・高度商業地区
道路を中心として全地域
道路沿い

普通商業地区
併用住宅地区
全地域
北側道路沿い
南側全地域

中小工場地区
北側全地域
南側道路沿い
南側全地域

大工場地区
北側全地域
南側道路沿い
北側全地域

普通住宅地区
家内工業地区
無印は全地域

46082

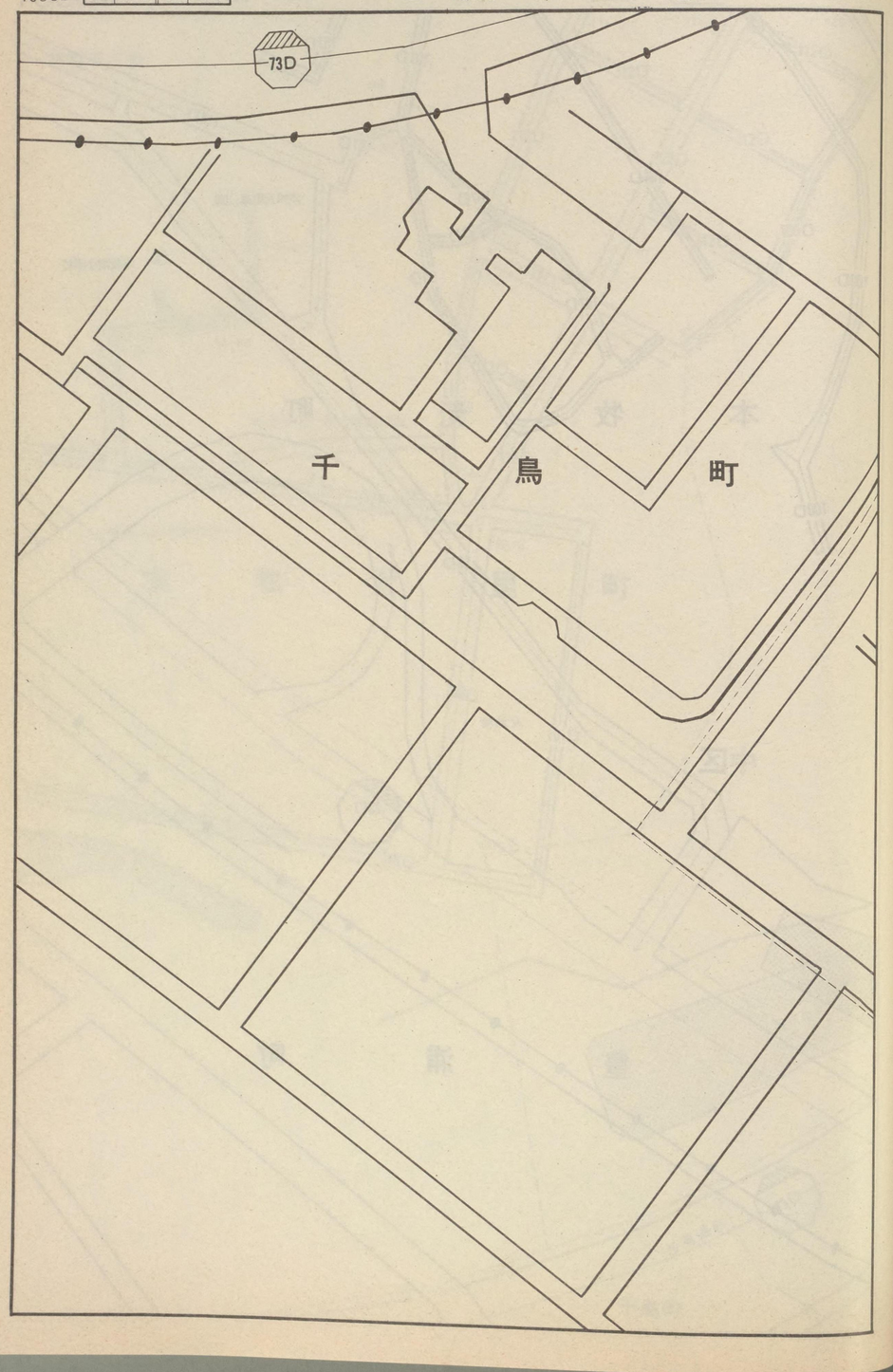

46081

46073 千鳥町 豊浦町 46089

横浜中
(中区)

46082

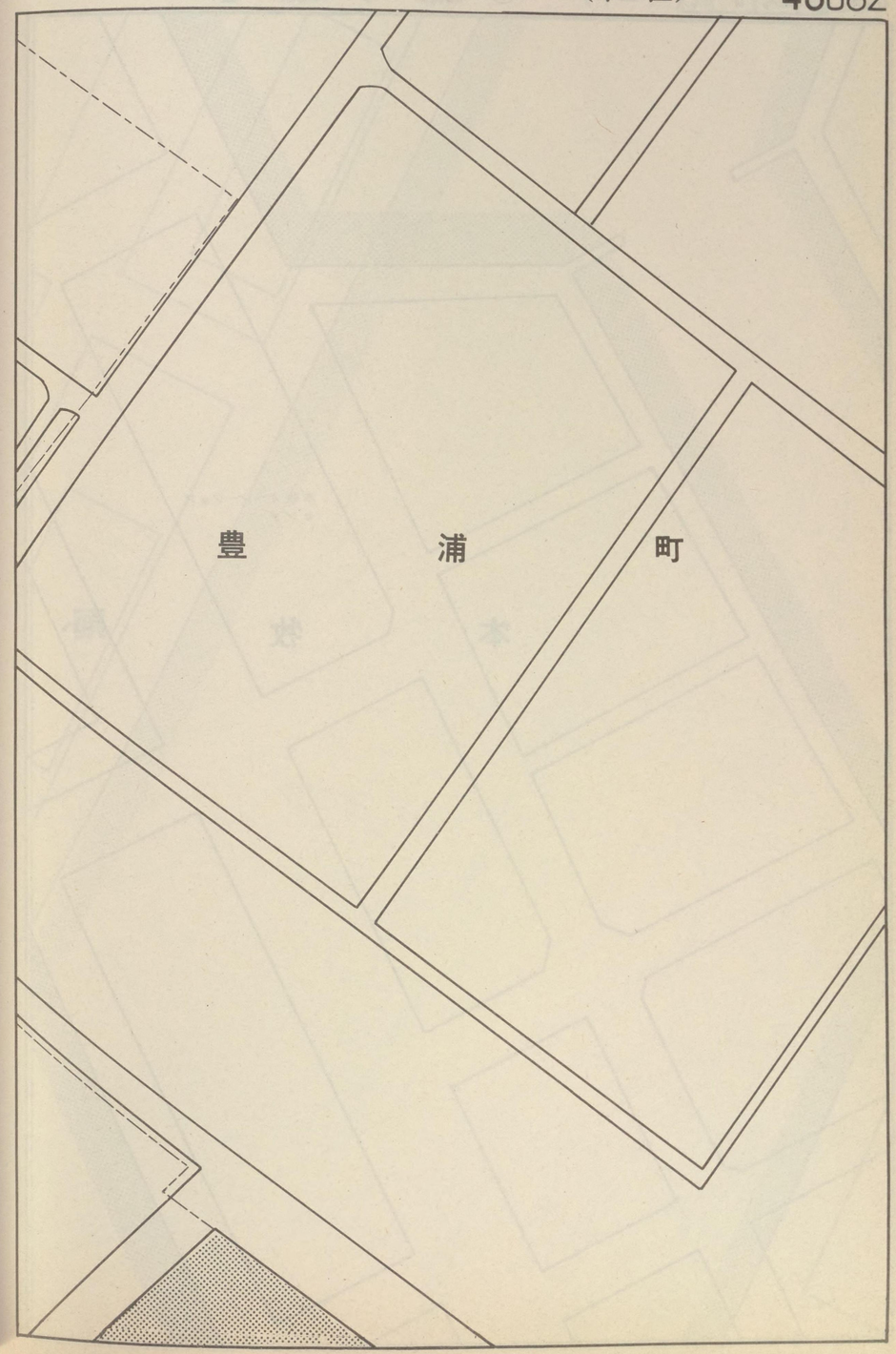

記号	借地権割合	記号	借地権割合
A	90%	E	50%
B	80%	F	40%
C	70%	G	30%
D	60%	H	20%

繁華街・高度商業地区
道路を中心として全地域
道路沿い

普通商業地区
併用住宅地区
全地域
北側道路沿い
南側全地域

中小工場地区
北側全地域
南側道路沿い
南側全地域

大工場地区
北側全地域
南側道路沿い
北側全地域

普通住宅地区
家内工業地区
無印は全地域

46083

本牧オペレーションセンター

本 牧 ふ

46076

本牧ふ頭

46084

横浜中
（中区）

46083

頭

記号	借地権割合	記号	借地権割合
A	90%	E	50%
B	80%	F	40%
C	70%	G	30%
D	60%	H	20%

繁華街・高度商業地区
道路を中心として全地域
道路沿い

普通商業地区
併用住宅地区
全地域
北側道路沿い
南側全地域

中小工場地区
北側全地域
南側道路沿い
南側全地域

大工場地区
北側全地域
南側道路沿い
北側全地域

普通住宅地区
家内工業地区
無印は全地域

46084

横浜税関本牧ふ頭出張所

本　牧　ふ　頭

98D
95D
95D
84D
84D
84D
98D

16

錦　町

46083

46077　本牧ふ頭　46090

錦町

46085

横浜中
(中区)

46084

神奈川臨海鉄道

記号	借地権割合	記号	借地権割合
A	90%	E	50%
B	80%	F	40%
C	70%	G	30%
D	60%	H	20%

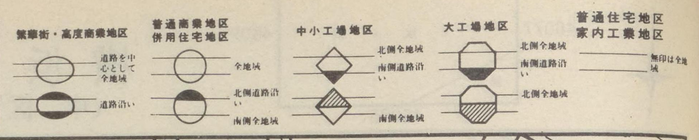

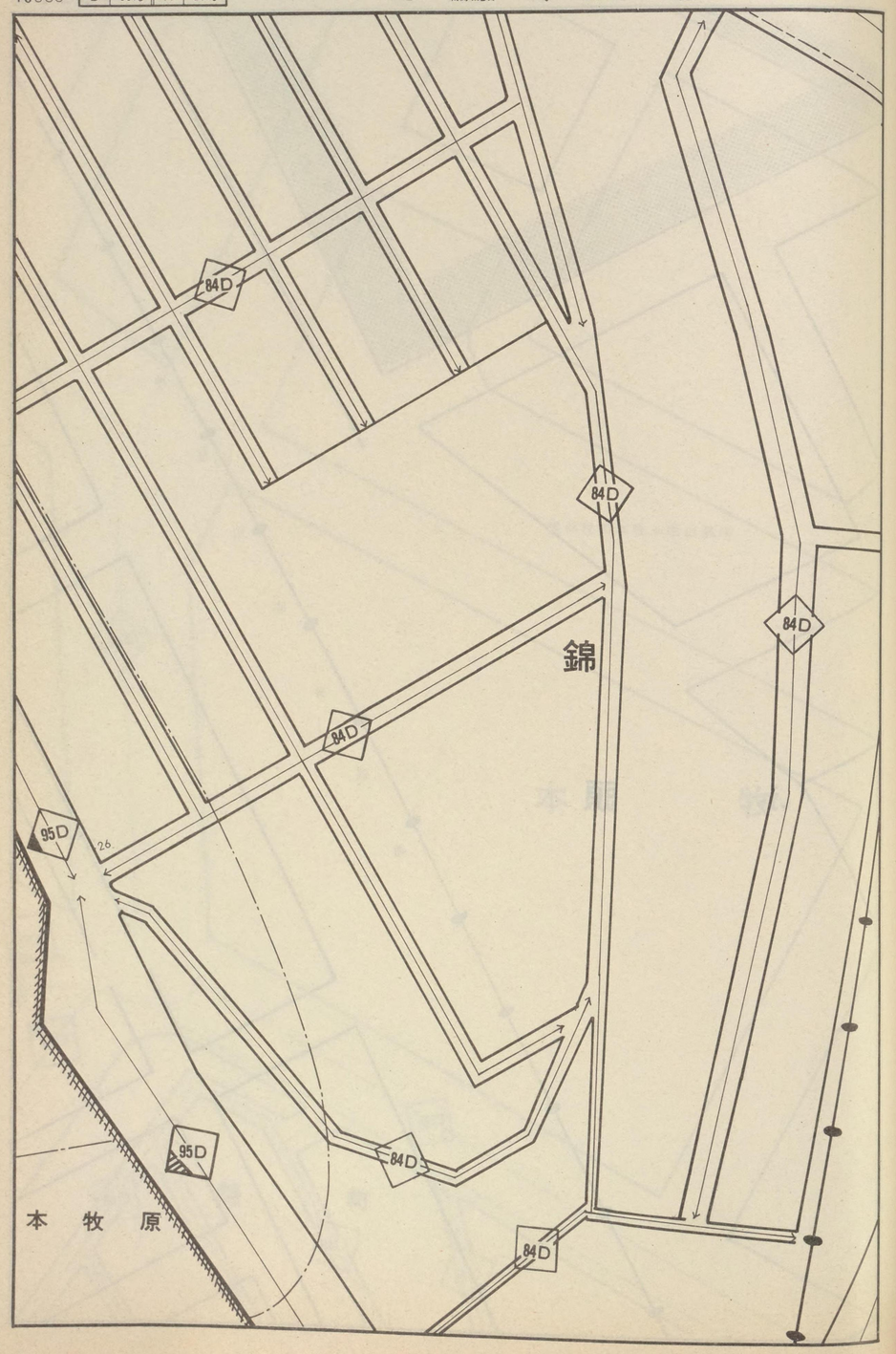

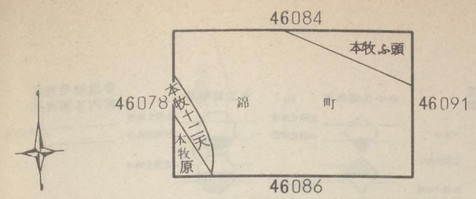

横浜中
(中区)

46085

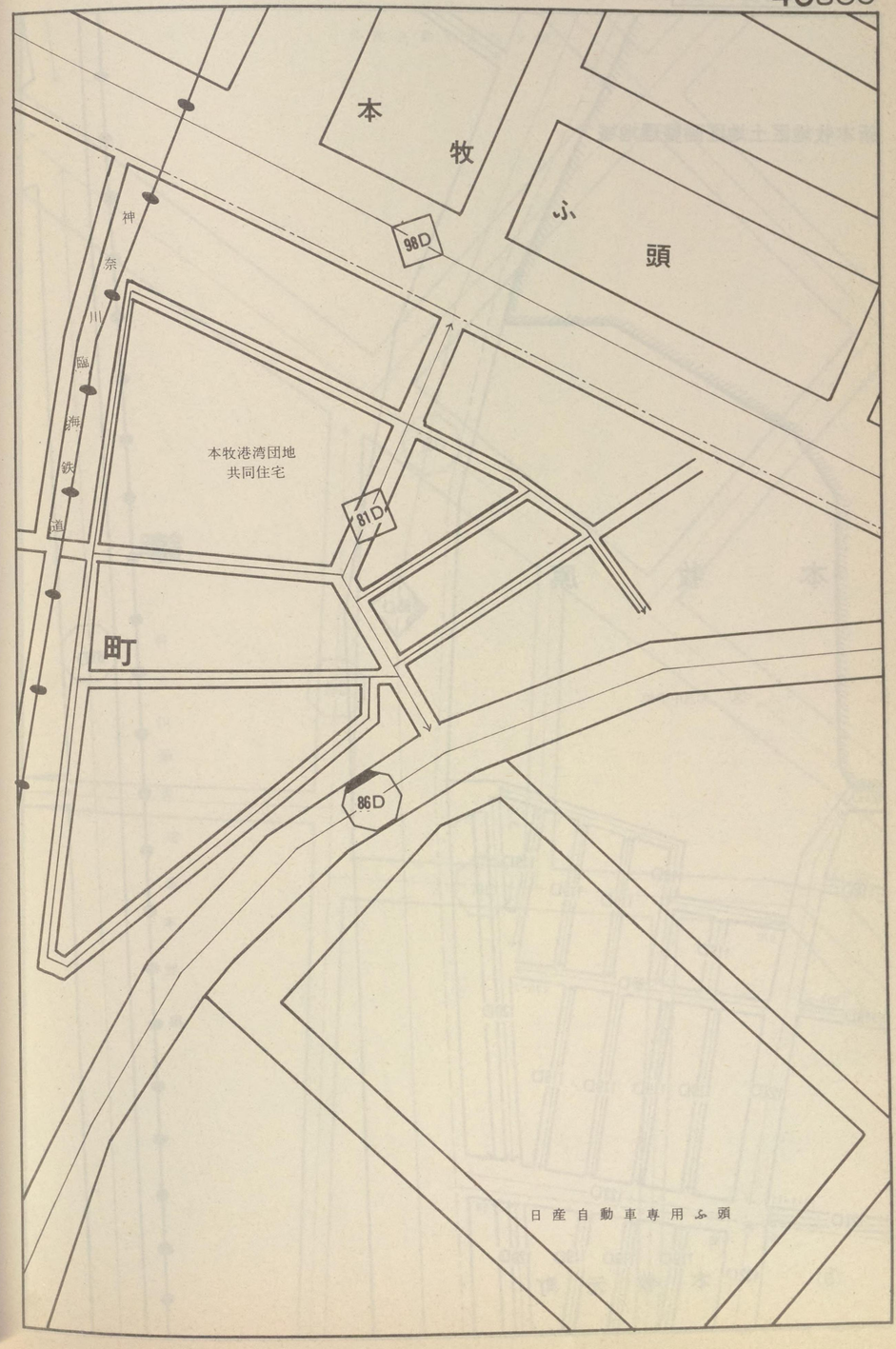

記号	借地権割合	記号	借地権割合
A	90%	E	50%
B	80%	F	40%
C	70%	G	30%
D	60%	H	20%

繁華街・高度商業地区
道路を中心として全地域
道路沿い

普通商業地区
併用住宅地区
全地域
北側道路沿い
南側全地域

中小工場地区
北側全地域
南側道路沿い
南側全地域

大工場地区
北側全地域
南側道路沿い
北側全地域

普通住宅地区
家内工業地区
無印は全地域

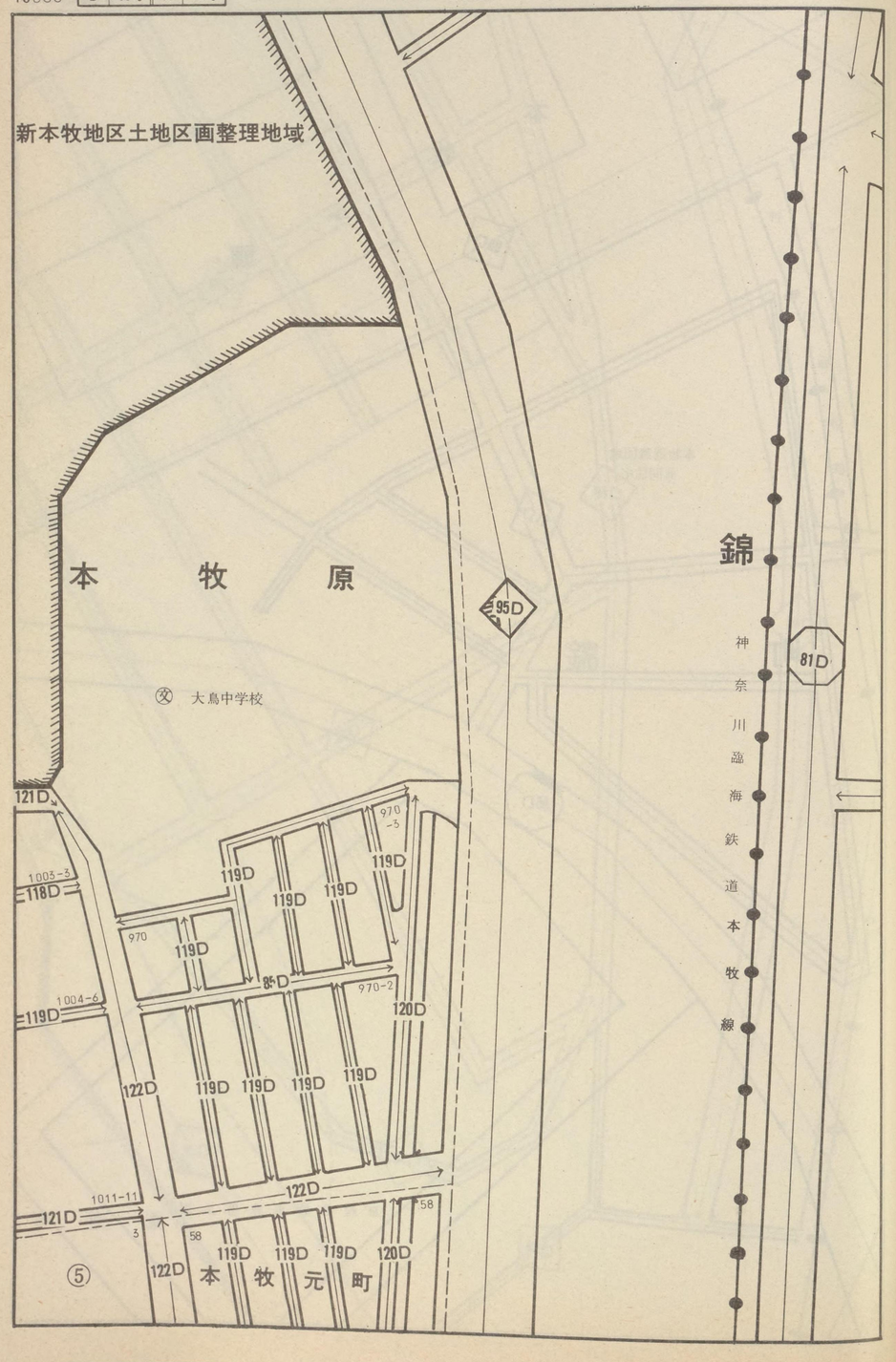

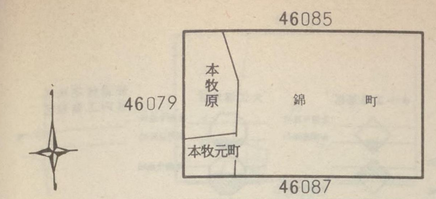

横浜中
(中区)

46086

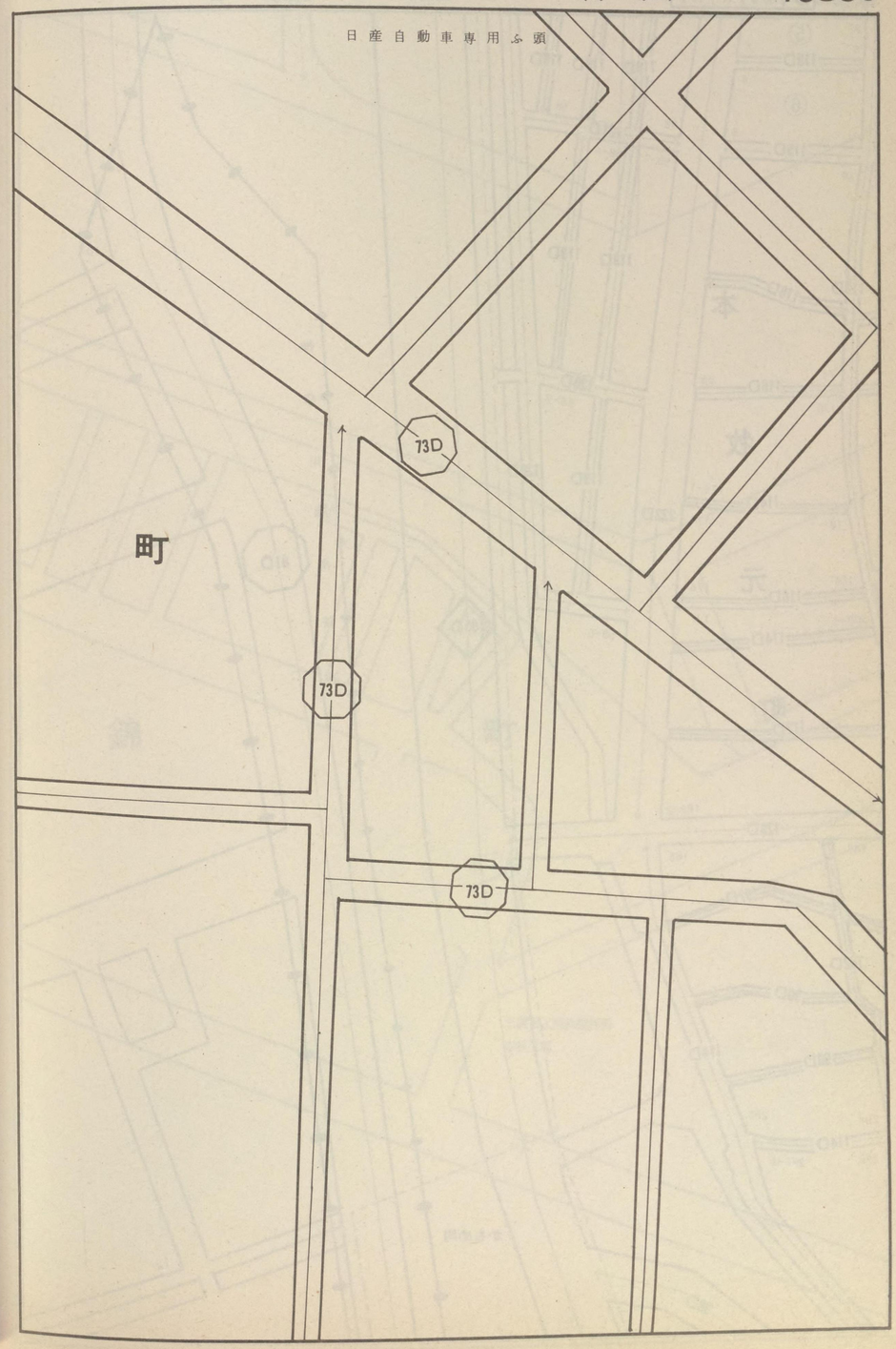

記号	借地権割合	記号	借地権割合
A	90%	E	50%
B	80%	F	40%
C	70%	G	30%
D	60%	H	20%

繁華街・高度商業地区
道路を中心として全地域
道路沿い

普通商業地区
併用住宅地区
全地域
北側道路沿い
南側全地域

中小工場地区
北側全地域
南側道路沿い
南側全地域

大工場地区
北側全地域
南側道路沿い
北側全地域

普通住宅地区
家内工業地区
無印は左地域

46087

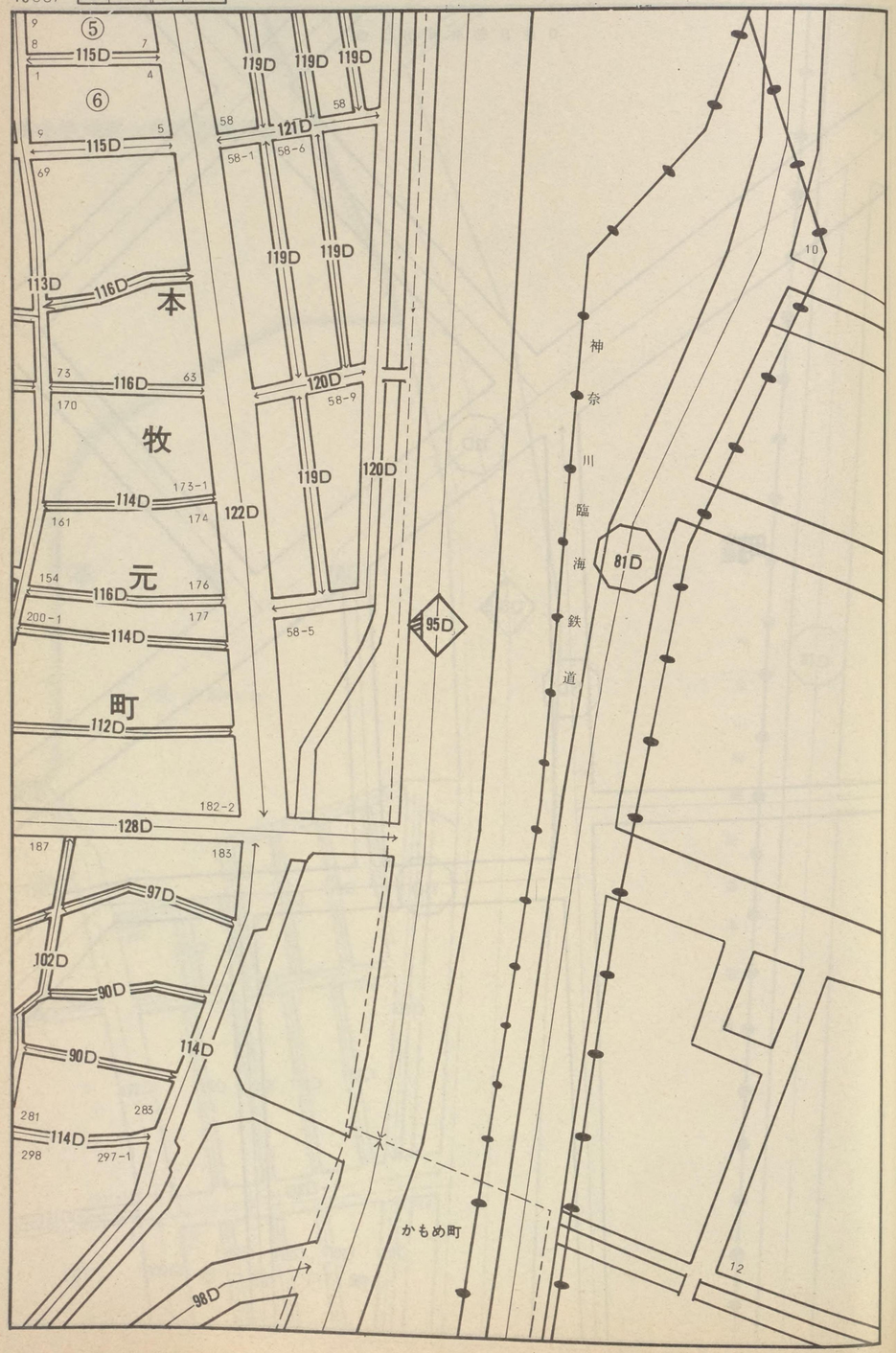

46086

46080

本牧元町

錦町

かもめ町

46088

横浜中
（中区）

46087

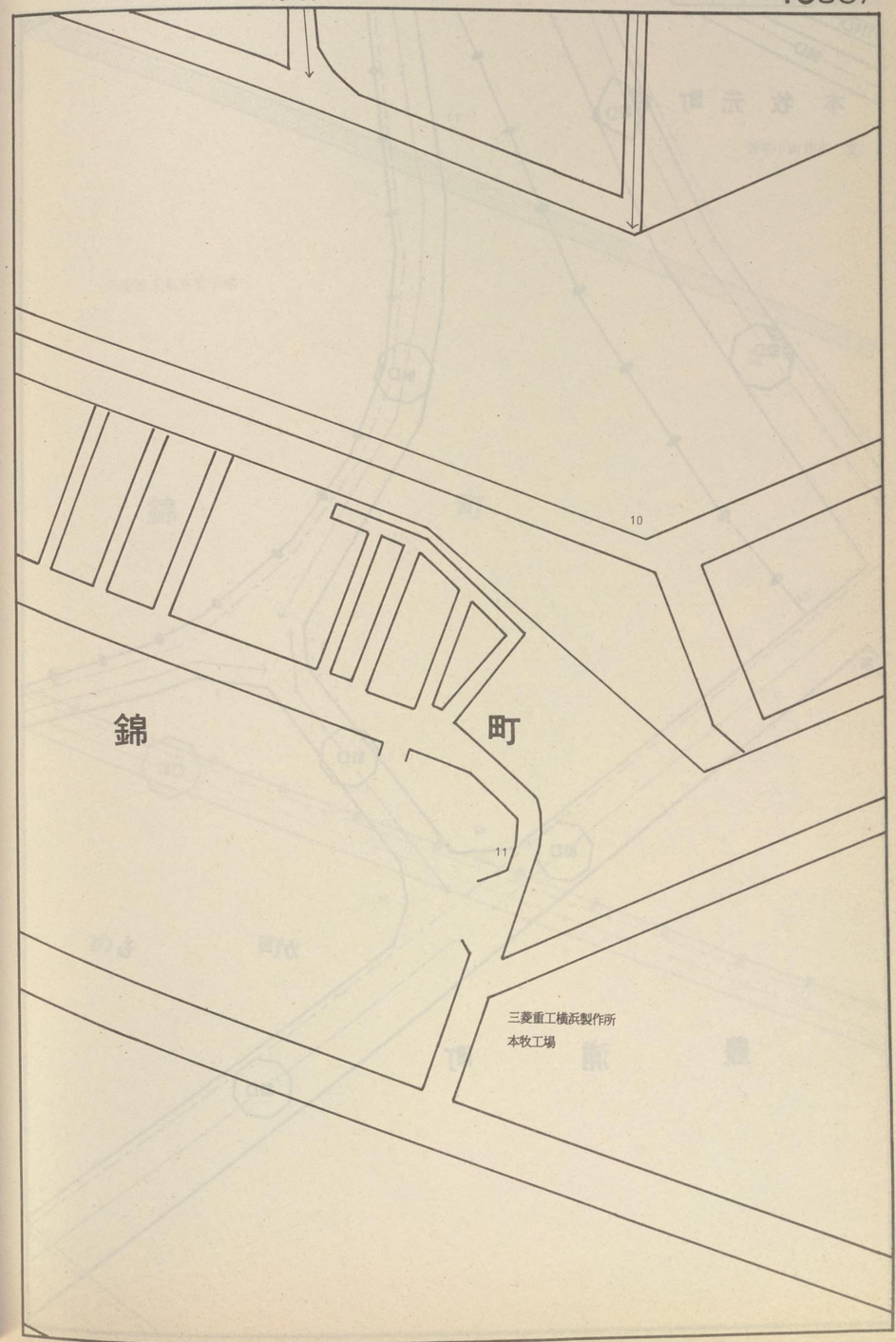

記号	借地権割合	記号	借地権割合
A	90%	E	50%
B	80%	F	40%
C	70%	G	30%
D	60%	H	20%

繁華街・高度商業地区
道路を中心として全地域
道路沿い

普通商業地区
併用住宅地区
全地域
北側道路沿い
南側全地域

中小工場地区
北側全地域
南側道路沿い
南側全地域

大工場地区
北側全地域
南側道路沿い
北側全地域

普通住宅地区
家内工業地区
無印は全地域

46088

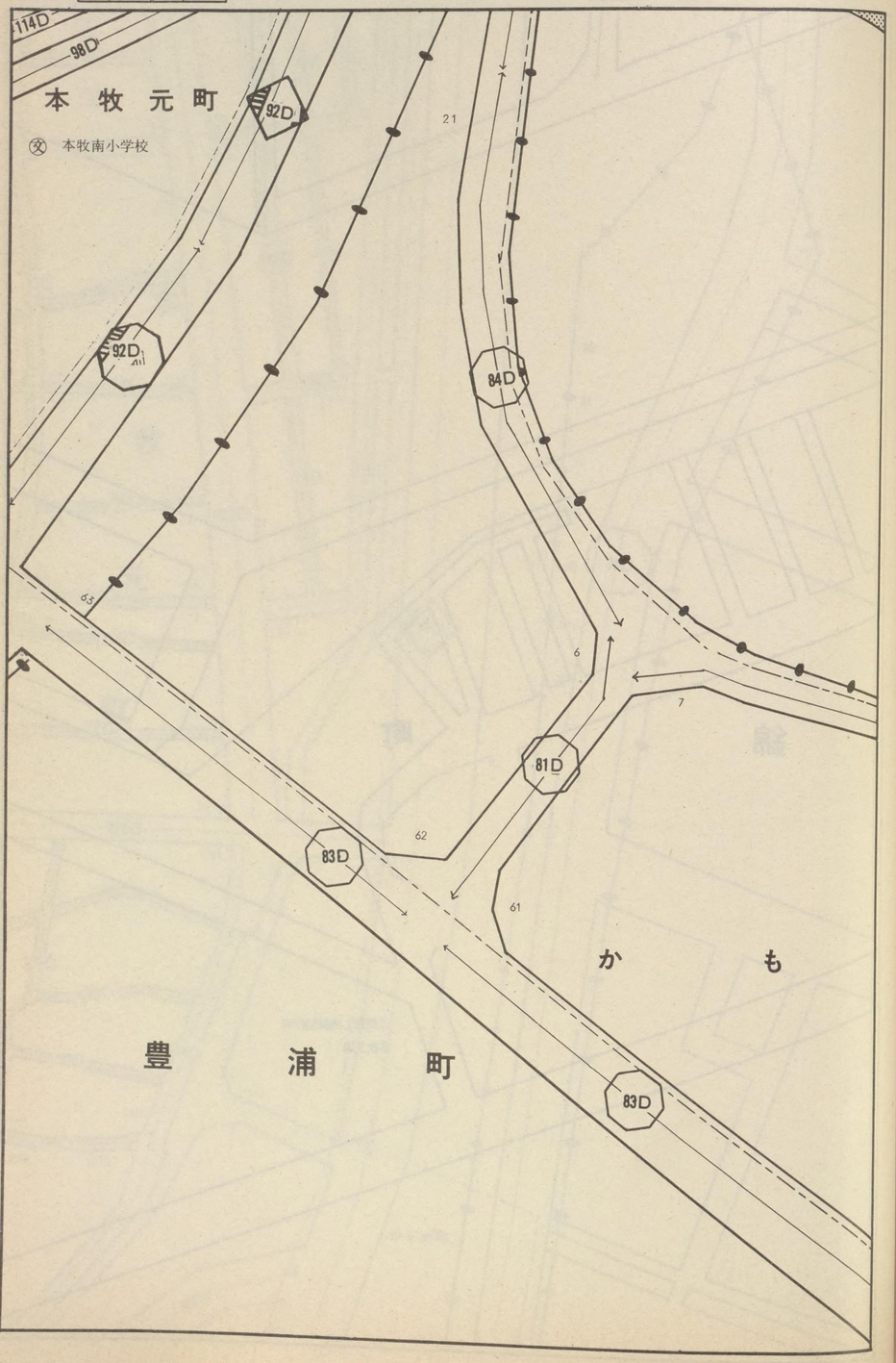

46087
46081
46092
46089
本牧元町
錦町
かもめ町
豊浦町

横浜中
(中区)

46088

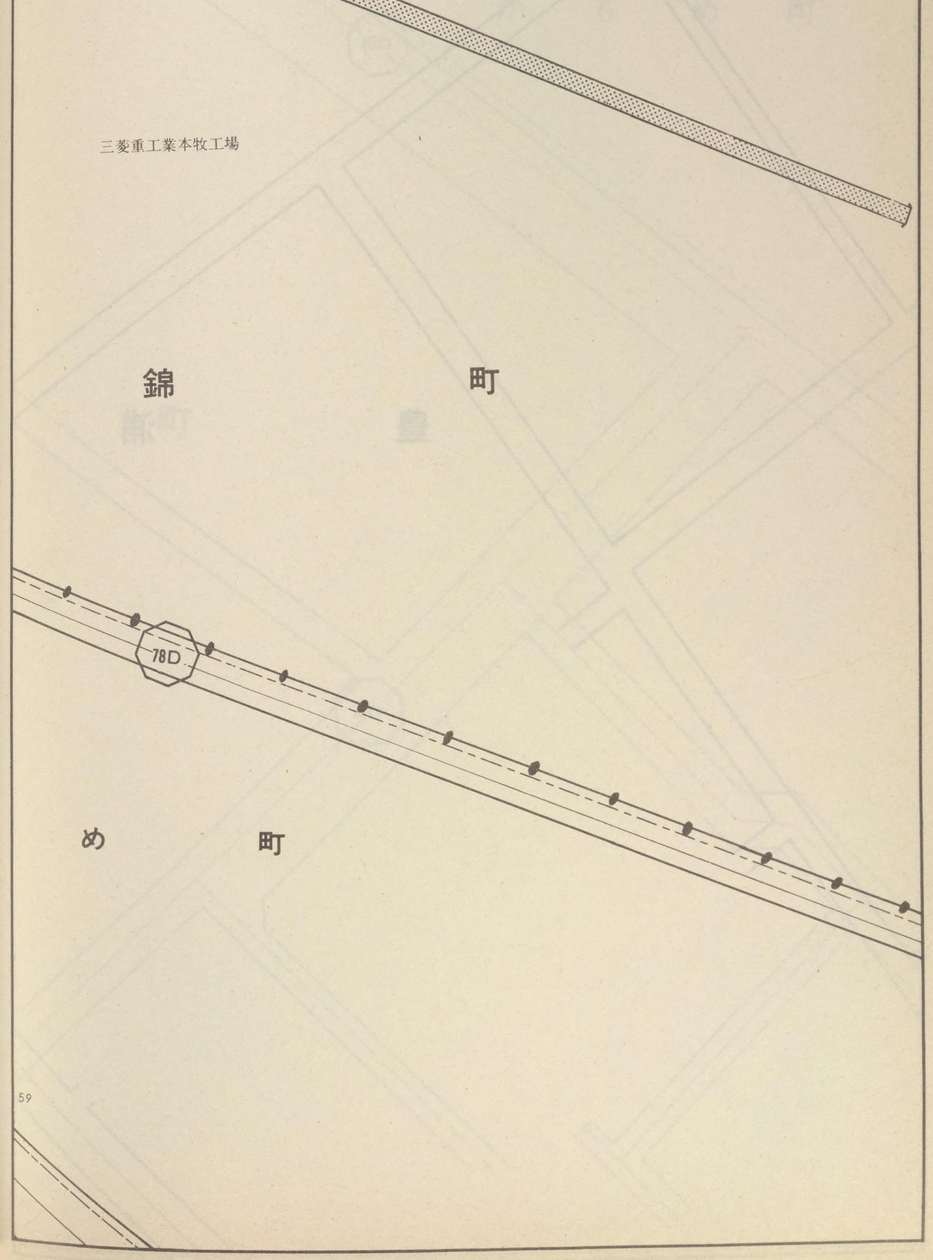

記号	借地権割合	記号	借地権割合
A	90%	E	50%
B	80%	F	40%
C	70%	G	30%
D	60%	H	20%

繁華街・高度商業地区
道路を中心として全地域
道路沿い

普通商業地区
併用住宅地区
全地域
北側道路沿い
南側全地域

中小工場地区
北側全地域
南側道路沿い
南側全地域

大工場地区
北側全地域
南側道路沿い
北側全地域

普通住宅地区
家内工業地区
無印は全地域

46089

豊　浦

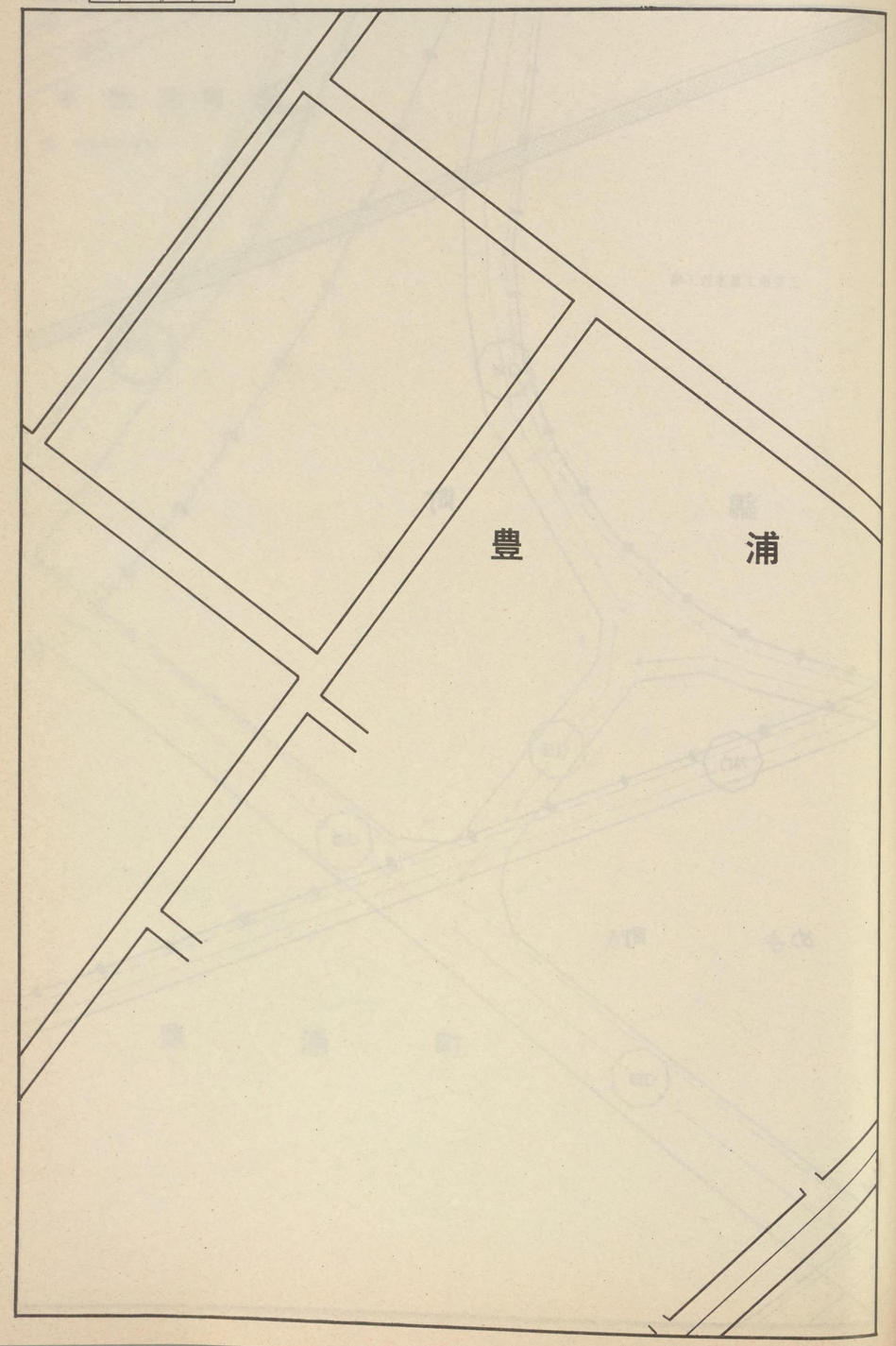

46088
かもめ町
46082　豊　浦　町　46093

横浜中
（中区）

46089

かもめ町

83D

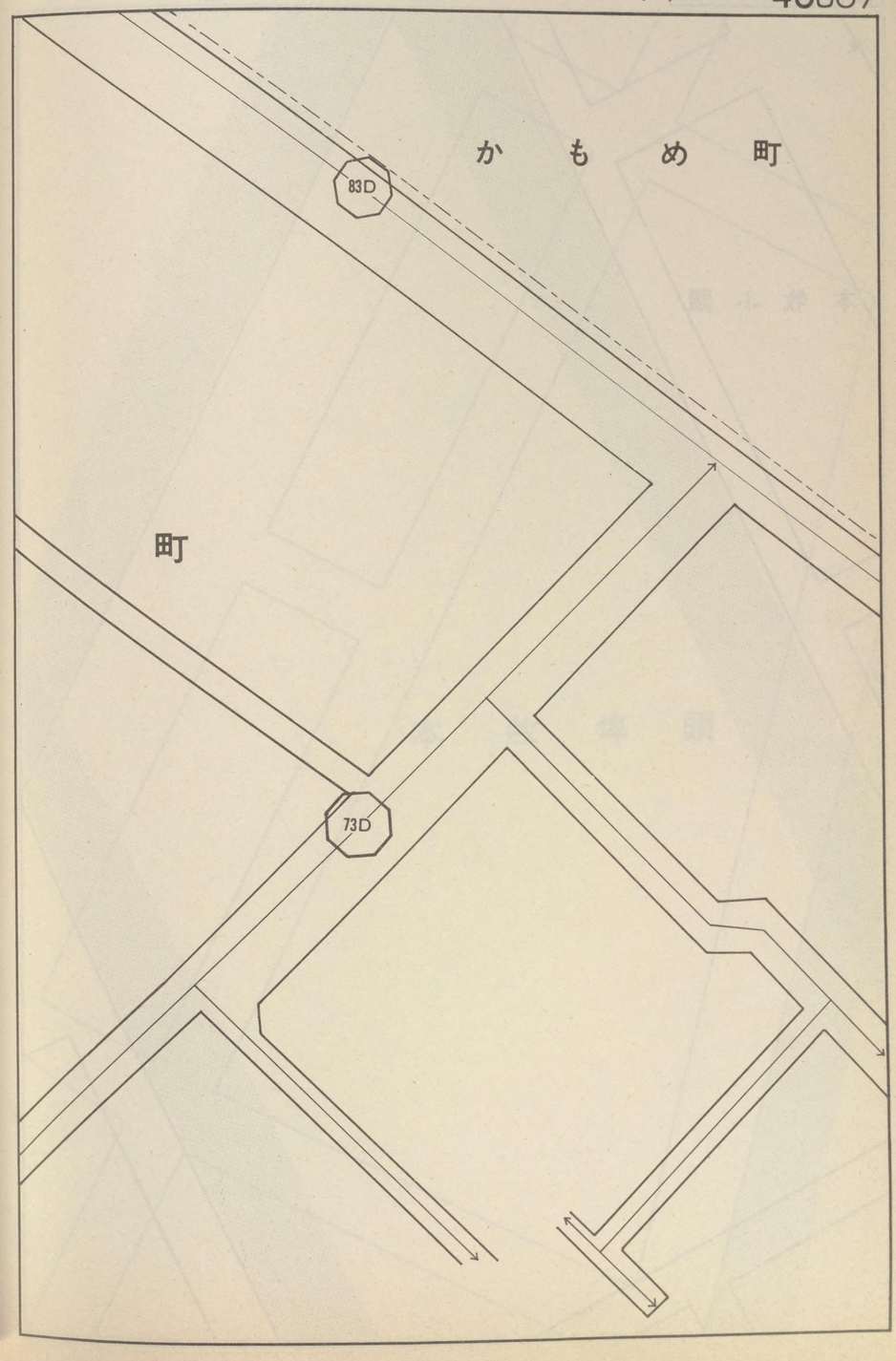

記号	借地権割合	記号	借地権割合
A	90%	E	50%
B	80%	F	40%
C	70%	G	30%
D	60%	H	20%

繁華街・高度商業地区
道路を中心として全地域
道路沿い

普通商業地区
併用住宅地区
全地域
北側道路沿い
南側全地域

中小工場地区
北側全地域
南側道路沿い
南側全地域

大工場地区
北側全地域
南側道路沿い
北側全地域

普通住宅地区
家内工業地区
無印は全地域

46090

本牧ふ頭

46084

本牧ふ頭

46091

横浜中
(中区)

46090

本牧埠頭

記号	借地権割合	記号	借地権割合
A	90%	E	50%
B	80%	F	40%
C	70%	G	30%
D	60%	H	20%

繁華街・高度商業地区

道路を中心として全地域

道路沿い

普通商業地区
併用住宅地区

全地域

北側道路沿い

南側全地域

中小工場地区

北側全地域

南側道路沿い

南側全地域

大工場地区

北側全地域

南側道路沿い

北側全地域

普通住宅地区
家内工業地区

無印は全地域

46091

本 牧 ふ

98D

日産自動車

錦 町

46090

46085

本 牧 ふ 頭

錦 町

横浜中
(中区)

46091

頭

車両置場

至本牧海づり施設

東 京 湾

記号	借地権割合	記号	借地権割合
A	90%	E	50%
B	80%	F	40%
C	70%	G	30%
D	60%	H	20%

繁華街・高度商業地区
道路を中心として全地域
道路沿い

普通商業地区 併用住宅地区
全地域
北側道路沿い
南側全地域

中小工場地区
北側全地域
南側道路沿い
南側全地域

大工場地区
北側全地域
南側道路沿い
北側全地域

普通住宅地区 家内工業地区
無印は全地域

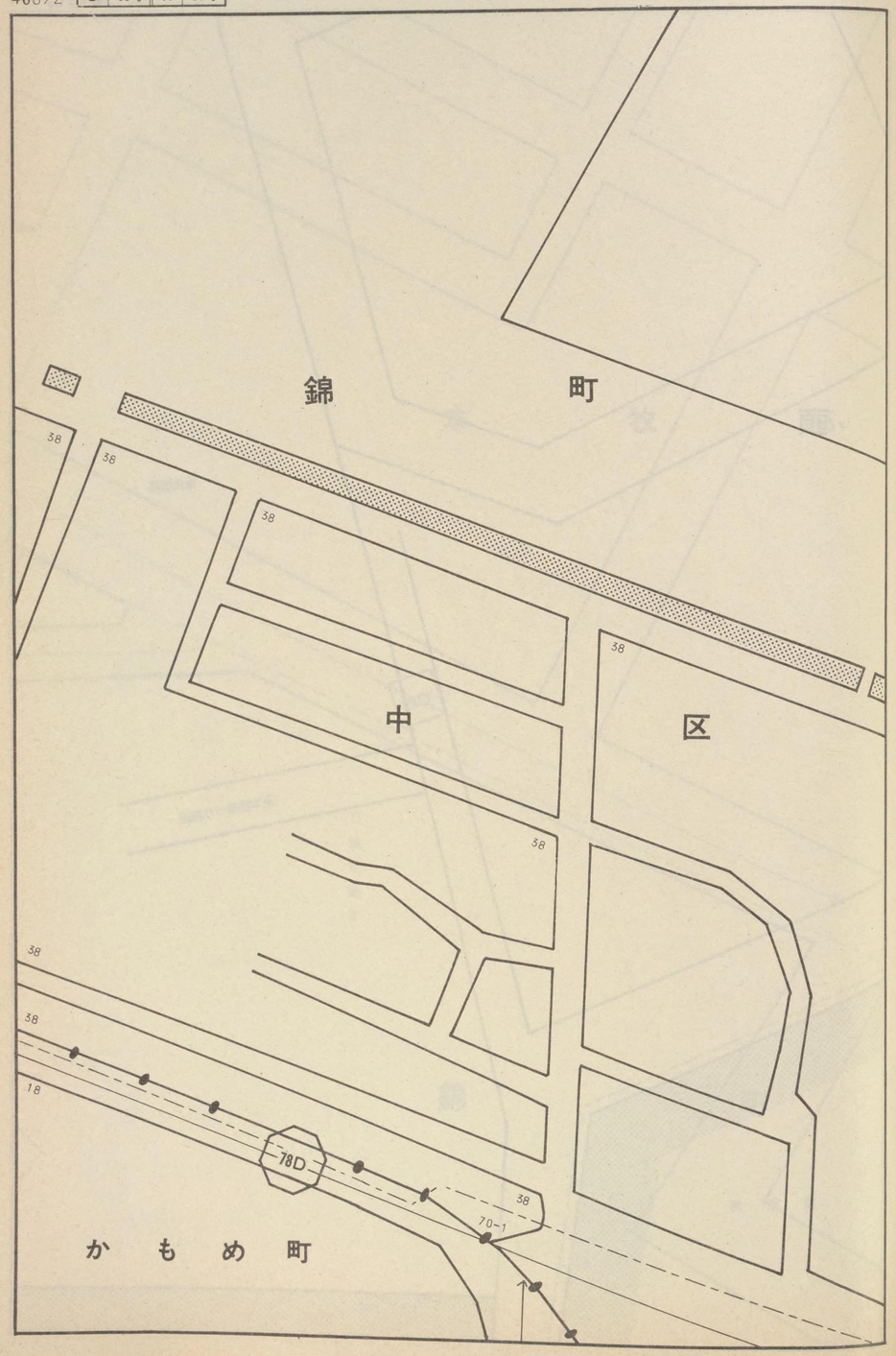

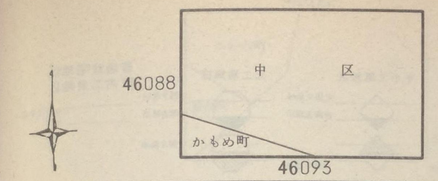

横浜中
(中 区)

46092

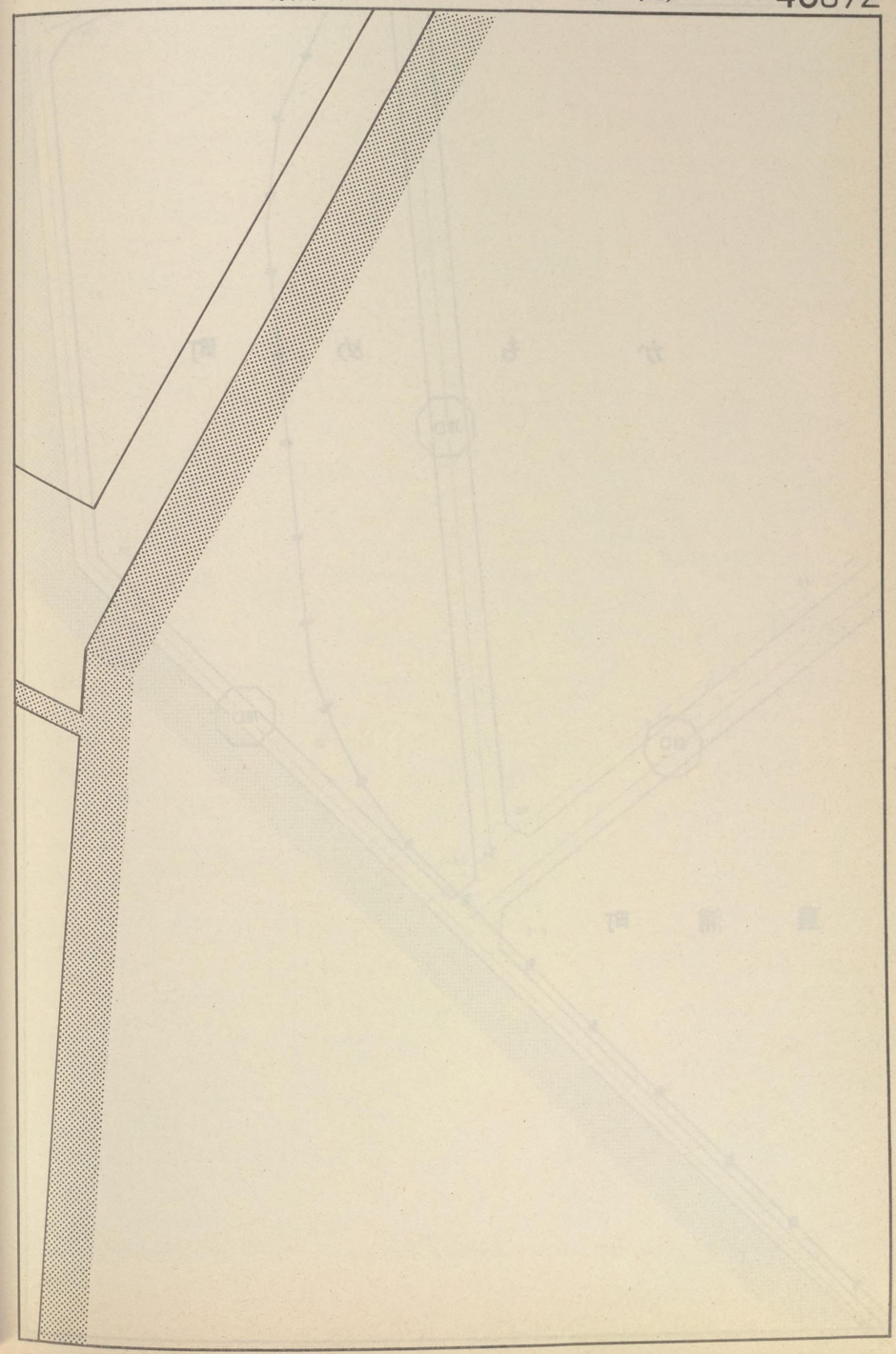

記号	借地権割合	記号	借地権割合
A	90%	E	50%
B	80%	F	40%
C	70%	G	30%
D	60%	H	20%

繁華街・高度商業地区
道路を中心として全地域
道路沿い

普通商業地区
併用住宅地区
全地域
北側道路沿い
南側全地域

中小工場地区
北側全地域
南側道路沿い
南側全地域

大工場地区
北側全地域
南側道路沿い
北側全地域

普通住宅地区
家内工業地区
無印は全地域

46093

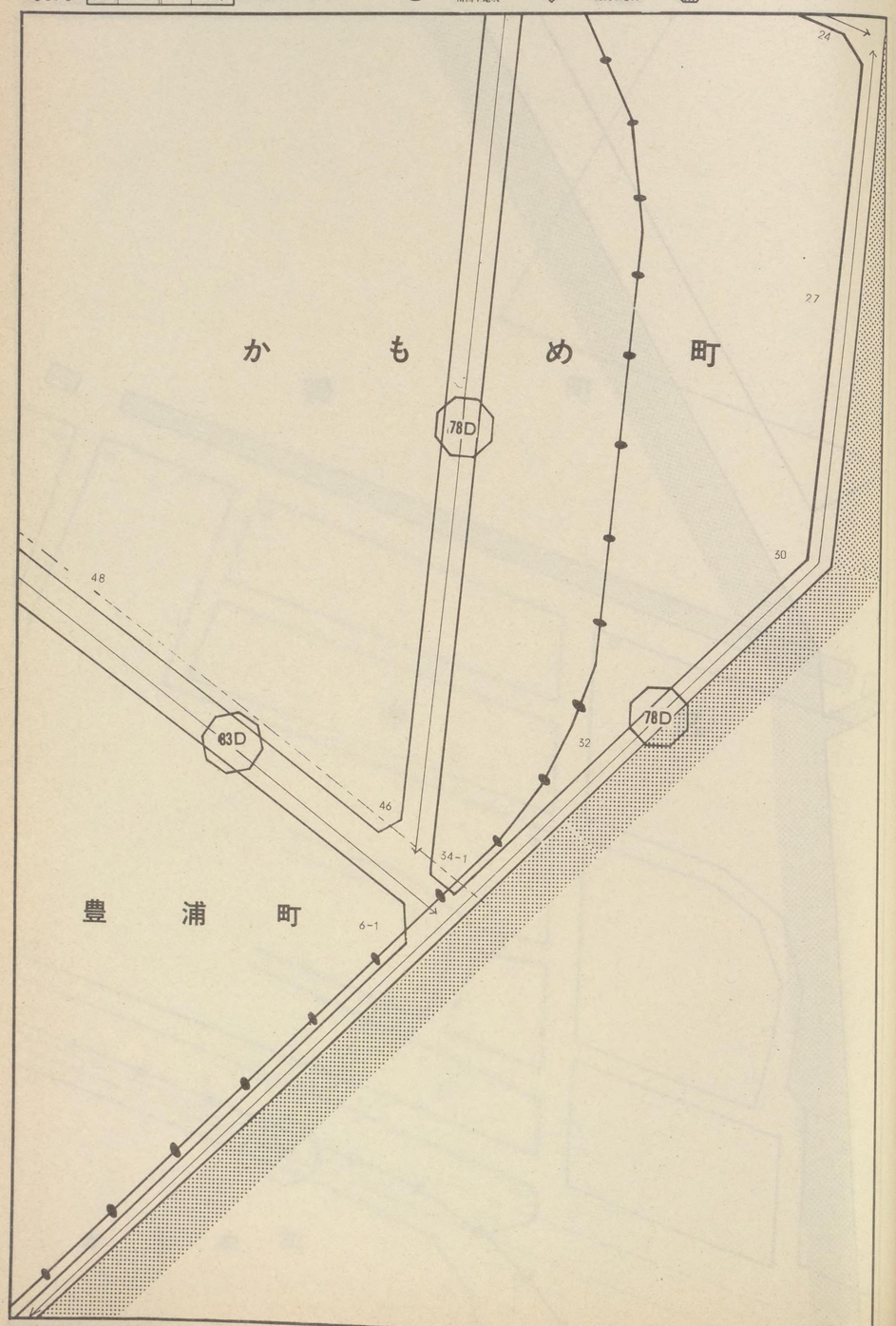

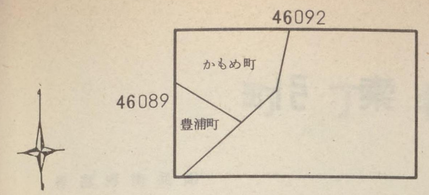

横浜中
(中 区)

46093

町丁名索引

47001

横浜南税務署

町丁名	路線価図ページ
南区	
い 井土ケ谷上町	47017、47018
〃 中町	47017、47018
〃 下町	47017、47025、47026
う 浦舟町 1	47043、47044
〃 2	47043、47044
〃 3	47044
〃 4	47039、47044
〃 5	47039
え 永楽町 1	47043、47046
〃 2	47042、47043
榎町 1	47034、47035
〃 2	47035
お 大岡 1	47026、47027、47028、47036
〃 2	47019、47020、47027、47028
〃 3	47020、47021、47028、47029
〃 4	47022、47030
〃 5	47021、47022、47029
大橋町 1	47026
〃 2	47018、47026
〃 3	47018、47019
か 唐沢	47047、47048、47049
庚台	47023、47032、47033
き 共進町 1	47034
〃 2	47034、47035
〃 3	47034、47035
く 弘明寺町	47018、47019、47020
さ 山王町 1	47038
〃 2	47038
〃 3	47038
〃 4	47033、47038
〃 5	47033、47034
山谷	47040、47045
し 宿町 1	47034
〃 2	47025、47034
〃 3	47025、47026、47034
〃 4	47026
白金町 1	47037、47038
〃 2	47038、47039
白妙町 1	47043
〃 2	47043
〃 3	47043、47044
〃 4	47038、47043、47044
〃 5	47039
新川町 1	47038
〃 2	47038、47039
〃 3	47039
〃 4	47039
〃 5	47034、47039
清水ケ丘	47023、47024、47032、47033
た 高砂町 1	47039
〃 2	47039
〃 3	47039
高根町 1	47043
〃 2	47043
〃 3	47038、47043
〃 4	47038
と 通町 1	47026
〃 2	47026
〃 3	47026、47027
〃 4	47019、47027
な 中里町	47020
中里 1	47020
〃 2	47013
中島町 1	47026
〃 2	47026
〃 3	47018、47019、47026、47027
〃 4	47019
永田北 1	47009、47016
〃 2	47005、47008、47009、47010
〃 3	47004、47005、47006、47008
永田山王台	47007、47010、47011、47012
永田台	47005、47006
永田東 1	47010、47011、47016、47017
〃 2	47009、47010、47016、47017
〃 3	47015、47016
永田みなみ台	47006、47007、47010
永田南 1	47017、47018
〃 2	47010、47011
中村町 1	47043、47044、47046、47047
〃 2	47044、47046、47047
〃 3	47044
〃 4	47039、47040、47044、47045
〃 5	47040
に 西仲町 1	47037
〃 2	47037
〃 3	47037、47038
〃 4	47033、47038
は 八幡町	47044、47045
花ノ木町 1	47034
〃 2	47025、47034
〃 3	47025、47026
ひ 日枝町 1	47038
〃 2	47038
〃 3	47038
〃 4	47033、47038
〃 5	47033
東蒔田町	47034、47035、47039
ふ 二葉町 1	47038
〃 2	47038
〃 3	47039
〃 4	47034、47039
伏見町	47031、47032
へ 別所 1	47013、47014、47020、47021
〃 2	47014
平楽	47044、47045、47047、47048
ほ 堀ノ内町 1	47035、47040、47041
〃 2	47035、47036
ま 蒔田町	47026、47027、47035、47036
前里町 1	47037
〃 2	47037
〃 3	47037、47038
〃 4	47033、47038
真金町 1	47043
〃 2	47043
万世町 1	47043
〃 2	47043、47044
み 南太田 1	47033、47034
〃 2	47024、47025、47033、47034
〃 3	47024、47025
〃 4	47015、47016、47024
南吉田町 1	47038
〃 2	47038
〃 3	47038
〃 4	47033、47038
〃 5	47033
宮元町 1	47034
〃 2	47034
〃 3	47026、47034
〃 4	47026
三春台	47032、47037、47038
む 睦町 1	47039、47040
〃 2	47040
六ツ川 1	47012、47018、47019
〃 3	47006
よ 吉野町 1	47038
〃 2	47038
〃 3	47038
〃 4	47038、47039
〃 5	47033、47034、47039
わ 若宮町 1	47026
〃 2	47026
〃 3	47026、47027
〃 4	47027
港南区	
お 大久保町 1	47068、47069、47070
〃 2	47061、47069、47070
〃 3	47061
か 上大岡西 1	47069、47070、47080、47081
〃 2	47070、47081
〃 3	47070、47071、47081、47082
上大岡東 1	47080、47081、47085
〃 2	47081、47082、47086
〃 3	47081、47085、47086
上永谷 1	47061、47062
〃 5	47087、47089
こ 港南 1	47061、47070、47071
〃 2	47061、47062、47070、47071
〃 3	47062、47071
〃 4	47071、47072、47083
〃 5	47071、47072、47073、47083
港南中央通	47070、47071
さ 最戸 1	47068、47069、47079、47080
〃 2	47068、47069
笹下 1	47082、47083
〃 2	47083
〃 3・4	47098
〃 5	47072、47073、47083
〃 6	47091、47098
〃 7	47073
の 野庭町	47062、47090
ひ 日限山 1	47088
東永谷 1	47061
〃 2	47061
日野町	47050、47051、47052、47053、47054、47055、47057
日野 1	47071、47072
〃 2	47062、47071
〃 8	47057
〃 9	47057
日野南 1	47057、47058
〃 2	47053、47054、47057、47058
〃 3	47054、47055、47058
ま 丸山台 1	47089
〃 2	47088、47089、47090
〃 3	47087、47088、47089、47090
〃 4	47088
磯子区	
い 磯子 1	47119、47130、47131
〃 2	47120、47121
〃 3	47110、47121、47122
〃 4	47120、47121
〃 5	47120、47121
〃 6	47120、47121
〃 7	47119、47121
〃 8	47119
磯子台	47110、47121
お 鳳町	47130、47131、47137
岡村 1	47118、47119
〃 3	47108、47109、47118
〃 4	47027、47028、47029
お 岡村 5	47029
〃 8	47030
か 上町	47117、47127、47128
く 栗本 1	47105、47114
〃 2	47100、47105
〃 3	47105、47106、47107
さ 坂下町	47129
し 新中原町	47111、47112、47123、47124
新磯子町	47120、47121、47122、47131、47132、47133
新杉田町	47124、47125
新森町	47111、47122、47123
下町	47129、47136
す 杉田 1	47113、47114、47124、47125
〃 2	47114、47115
〃 3	47114、47115
〃 4	47114、47125、47126
〃 5	47125、47126、47134、47135
た 滝頭 1	47108、47109、47117、47118
〃 2	47117、47118
〃 3	47118、47129
田中 1	47098
〃 2	47099、47100
な 中原 1	47112、47113
2	47113、47114、47124
3	47112、47113
4	47113、47114
中浜町	47119、47130
に 西町	47129、47130、47136、47137
は 馬場町	47128、47129
原町	47129、47130
ひ 東町	47136、47137
久木町	47119、47120
広地町	47118、47119
ま 丸山 1	47100、47116、47117
〃 2	47117、47118、47128、47129
み 峰町	47102、47107
も 森 1	47110、47111、47122
〃 2	47104、47110、47111
〃 3	47111、47112
〃 5	47112
〃 6	47112
森が丘 1	47096、47103、47104
〃 2	47096、47097、47104
よ 洋光台 1	47091、47092、47098、47099
〃 2	47091、47092、47093
〃 3	47092、47093、47099、47100
〃 4	47100、47101、47105、47106
〃 5	47093、47094、47095、47100、47101
〃 6	47095、47101、47102、47106、47107
よ	47106、47107
金沢区	
お 乙舳町	47152、47160
か 金沢町	47148、47149、47157、47158
山吹	47138、47147、47148
し 柴町	47157、47158
す 洲崎町	47141、47151、47152
せ 瀬戸	47141、47142
て 泥亀 1	47139、47140、47141
〃 2	47139、47140、47141、47150、47151
寺前 1	47139、47149、47150
〃 2	47149、47150
な 長浜 1	47145、47146、47154、47155
〃 2	47146、47147、47155、47156
に 西柴 1	47146、47147、47148
〃 2	47146、47147、47156、47157
〃 3	47147、47148
〃 4	47147、47148、47157
の 野島町	47152、47153、47160、47161
ひ 平潟町	47151、47152、47159、47160
は 堀口	47146
ま 町屋町	47150、47151、47159
む 六浦町	47144
六浦 1	47142、47143
や 柳町	47142、47143、47152、47153
谷津町	47138、47139、47148、47149

索　引　図

横浜南

47002

南　区

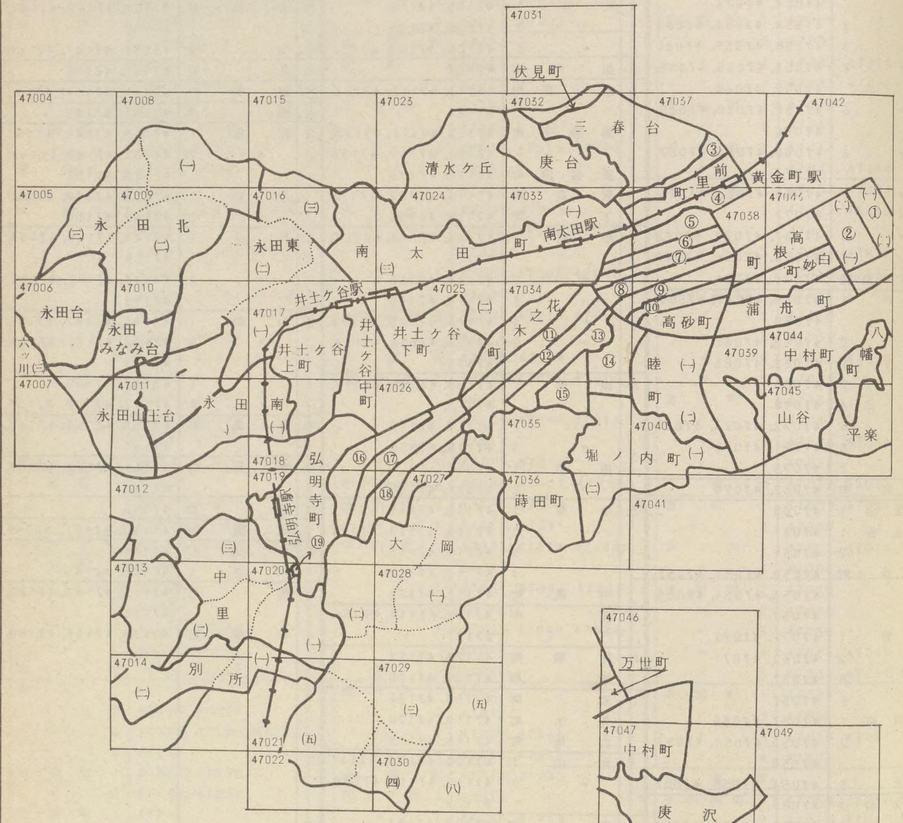

① 永楽町(一)(二)
② 真金町(一)(二)
③ 西仲町
④ 白金町
⑤ 日枝町
⑥ 南吉田町
⑦ 山王町
⑧ 吉野町
⑨ 新川町
⑩ 二葉町
⑪ 宿町
⑫ 宮元町
⑬ 共進町
⑭ 東蒔田町
⑮ 榎町
⑯ 大橋町
⑰ 中島町
⑱ 通町
⑲ 中里町

索　引　図

横浜南

47002

港　南　区

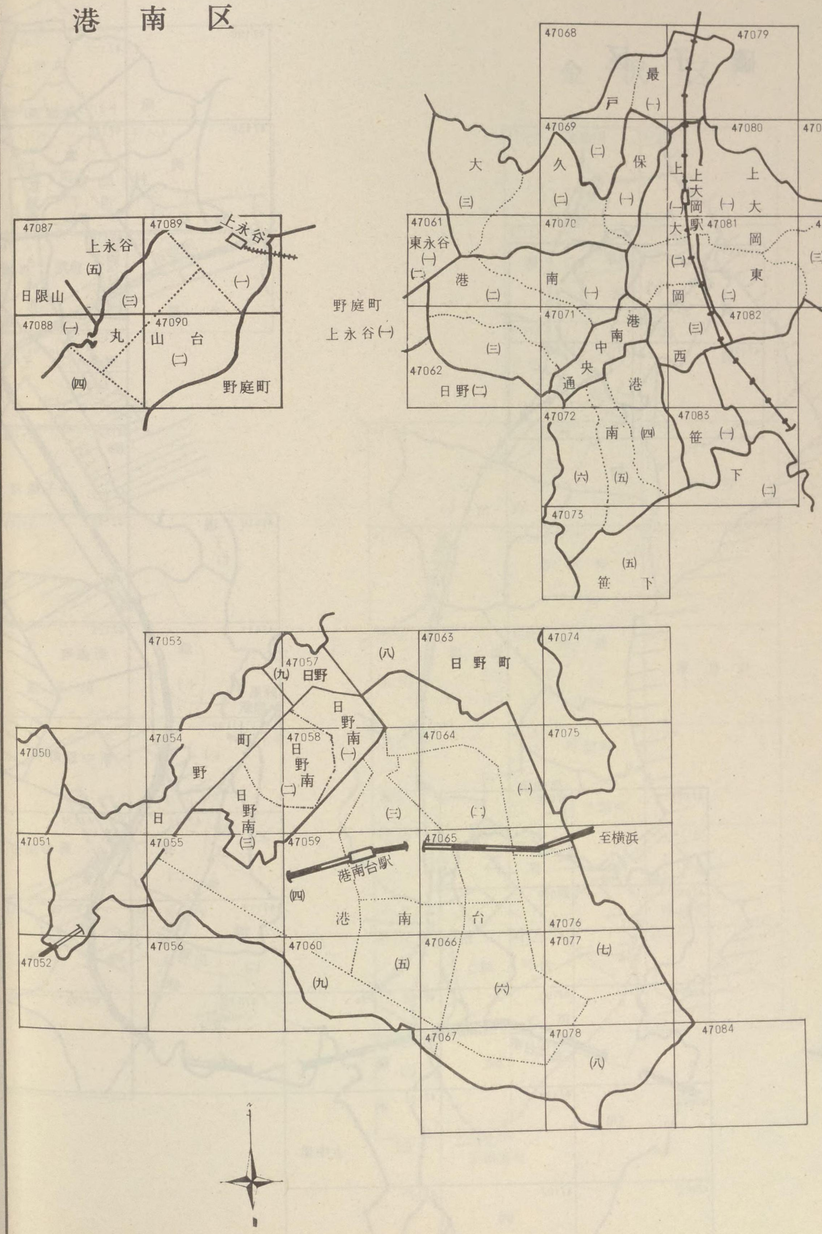

索　引　図

横浜南

47003

磯子区

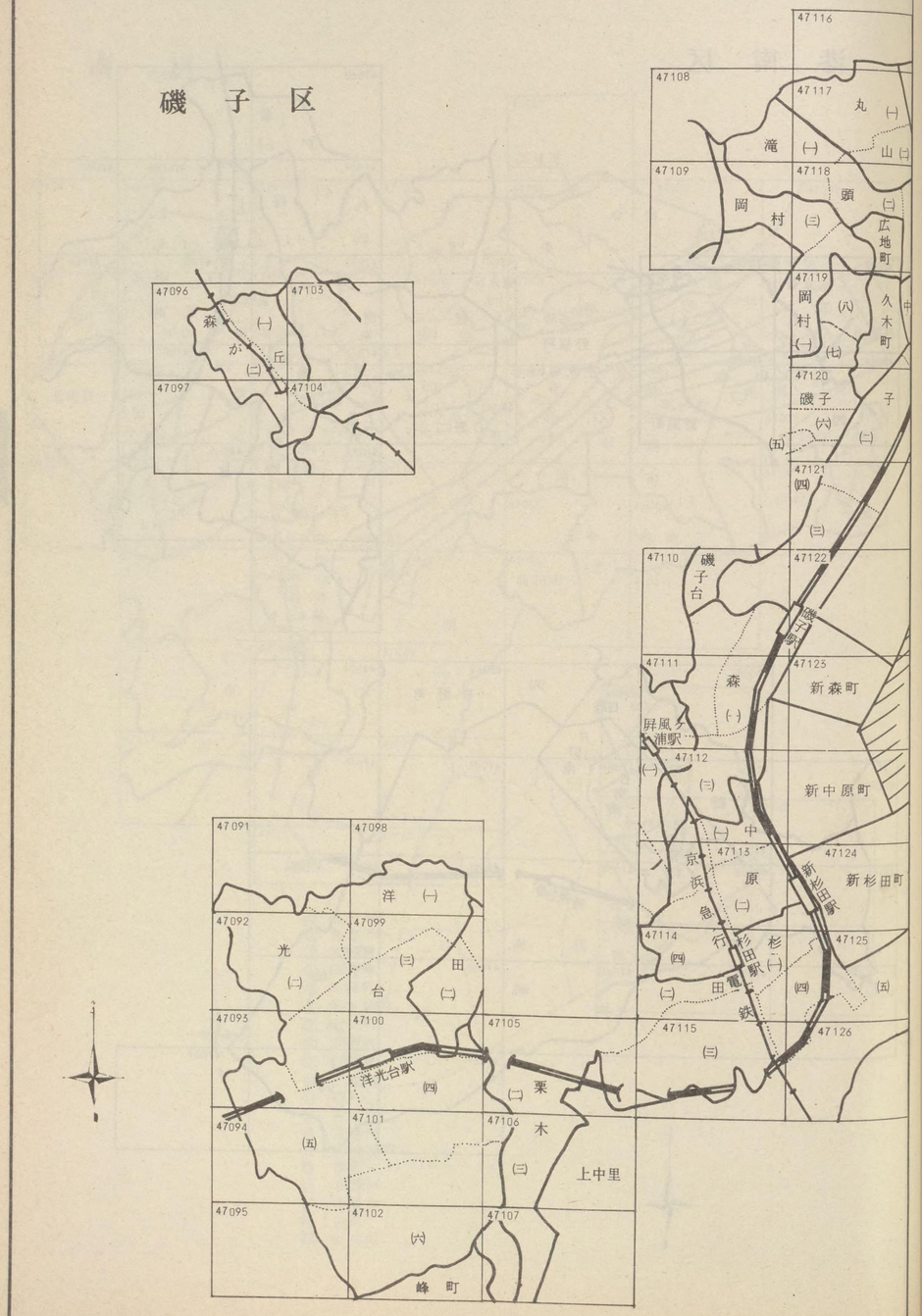



索　引　図

横浜南

47003
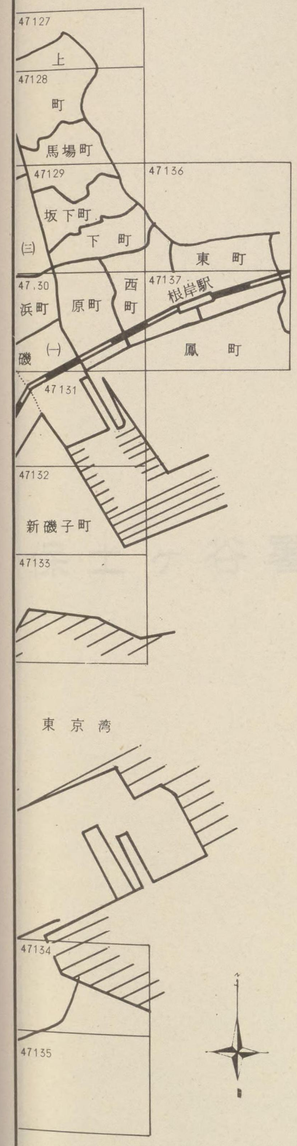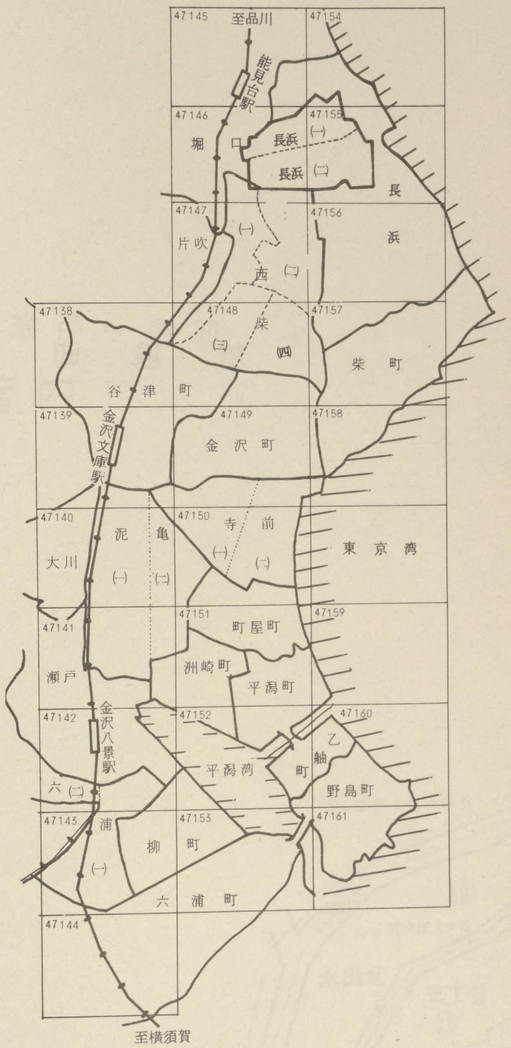
金沢区