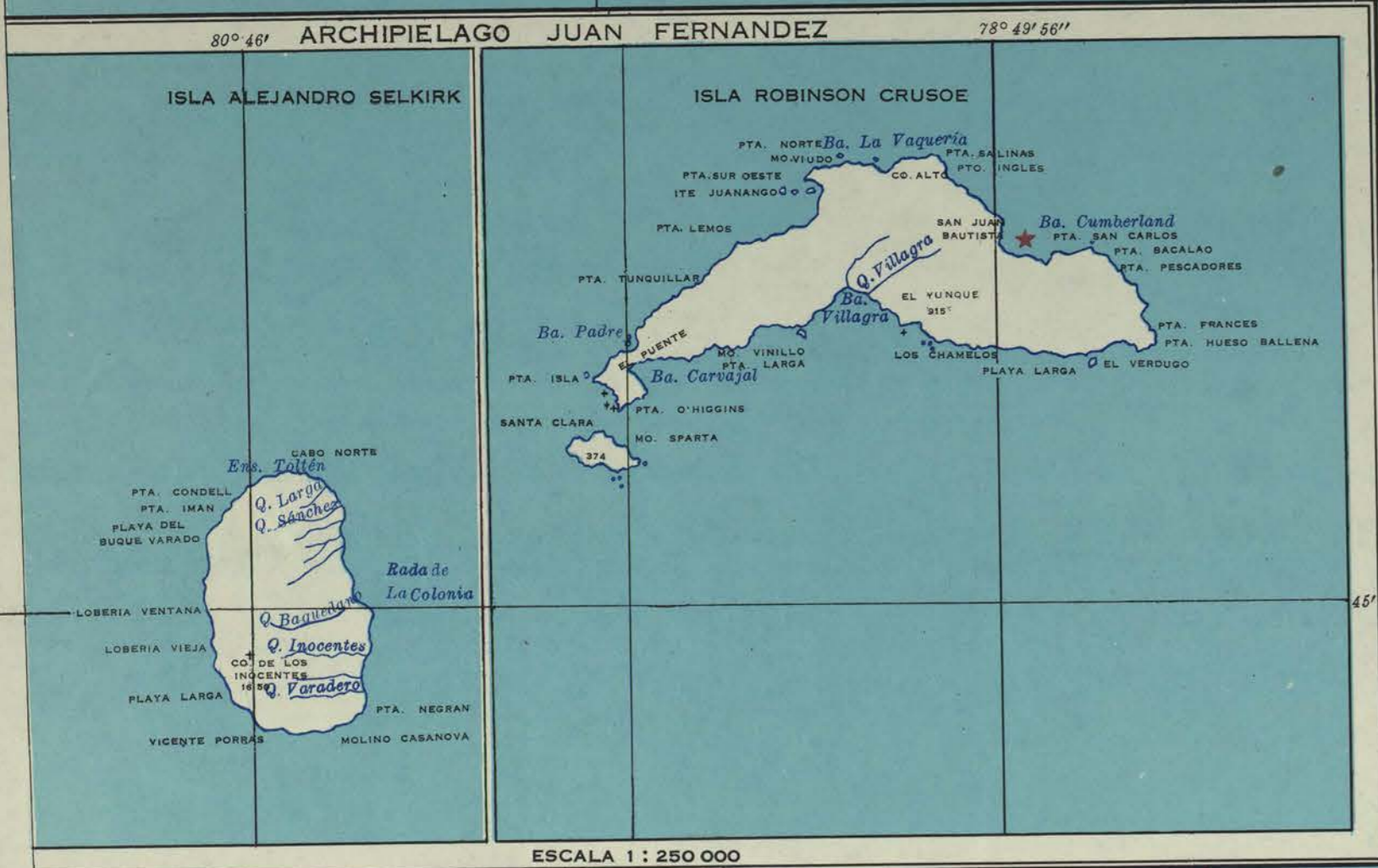
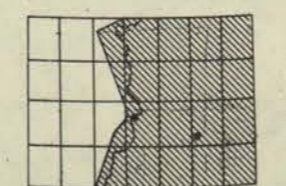


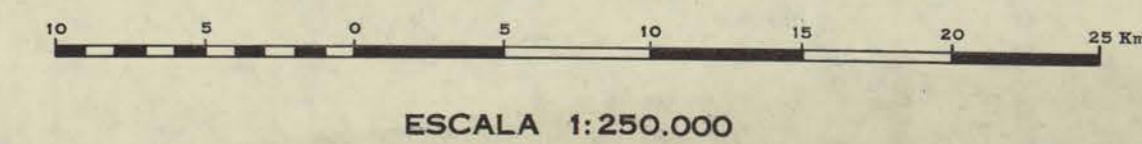
3272	3270
SULLOTA	LOS ANDES
3370	3370
SANTIAGO	SANTIAGO
3472	3470
MANOJUA	EL TENIENTE
CUICICO	EL TENIENTE



- LEYENDA**
- Caminos de 1ª clase
 - Caminos de 2ª clase
 - Caminos provisionales
 - senderos
 - Ferrocarriles
 - Canales de regadío
 - Cortes del terreno
 - Terreno anegadizo
 - ★ Faros
 - + Rocas
 - Campo de Aviación Militar
 - Aeropuerto Civil
 - Aeropuerto Civil y Militar
 - Campo de Aviación
 - Oleducto subterráneo



VALOR DEL DIAGRAMA
 COMPILACION DE FOTOGRAFIAS TRIMETROGON
 INFORMACION SOLO DE MAPAS
 INFORMACION DE MAPAS APROXIMADOS
 PUNTOS DE CONTROL USADOS EN LA COMPILACION
 Δ EN LA CARTA



ESCALA 1:250.000

12 OCT 1968
 REPRODUCTION LEGAL